สรุปสถานการณ์น้ำ

18 สิงหาคม 2560

สำนักงานเลขานุการ
คณะกรรมการทรัพยากรน้ำแห่งชาติ

https://www.facebook.com/odd.rasana

นัยสำคัญ: 18 สิงหาคม 2560

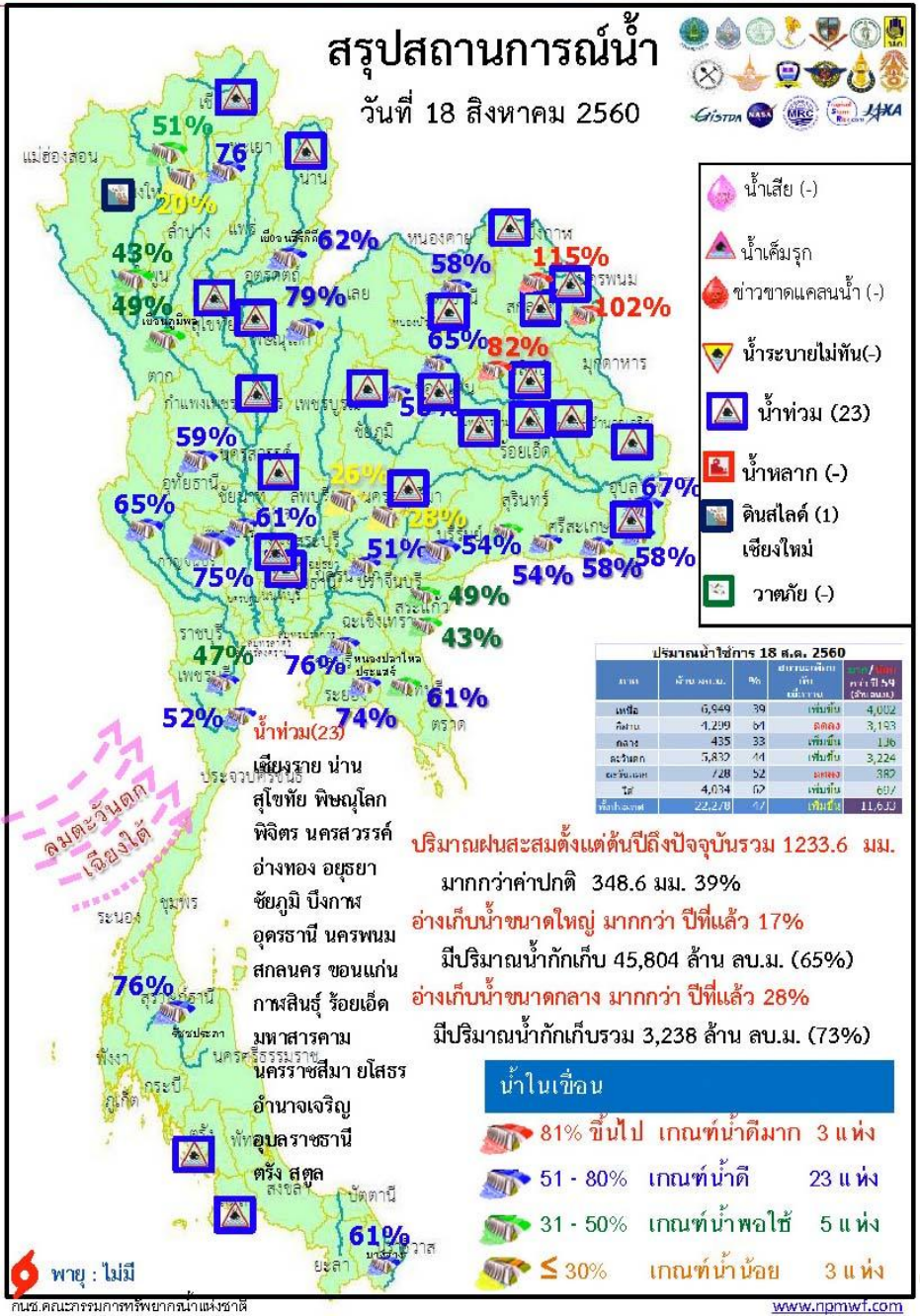

1.ปริมาณฝนสะสมตั้งแต่ต้นปี2560 ถึงวันที่ 17 สิงหาคม 60 รวม 1233.6 มม. มากกว่าค่าเฉลี่ย 348.6 มม. (39%)

2.อ่างเก็บน้ำขนาดใหญ่มีปริมาณน้ำเก็บกักรวม 45,804 ล้าน ลบ.ม. (65%) มากกว่าปีที่แล้ว 17% (11,962 ล้าน ลบม.)

3.อ่างเก็บน้ำขนาดกลาง มีปริมาณน้ำเก็บกักรวม 3,238 ล้าน ลบ.ม. (73%) มากกว่าปีที่แล้ว 28% (1,236 ล้าน ลบม.)

4.พื้นที่ที่ต้องให้ความสนใจเรื่องน้ำ

4.1พื้นที่น้ำท่วม 23 จังหวัด **เชียงราย น่าน สุโขทัย พิษณุโลก พิจิตร นครสวรรค์ อ่างทอง อยุธยา ชัยภูมิ บึงกาฬ อุดรธานี นครพนม สกลนคร ขอนแก่น กาฬสินธุ์ มหาสารคาม ร้อยเอ็ด นครราชสีมา ยโสธร อำนาจเจริญ อุบลราชธานี ตรัง สตูล**

4.1.2 พื้นที่ระบายไม่ทัน - จังหวัด

4.2 พื้นที่น้ำหลาก - จังหวัด

4.2 ขาดแคลนน้ำ

4.2.1. ขาดแคลนน้ำอุปโภค-บริโภค - จังหวัด

4.2.2 ขาดแคลนน้ำเกษตร - จังหวัด

4.3 น้ำเค็มรุก - จังหวัด

4.4 คุณภาพน้ำ

4.4.1 น้ำเสียเนื่องจากสิ่งปฏิกูล - จังหวัด

4.4.2 น้ำเสียเนื่องจากน้ำท่วมขัง - จังหวัด

กนช
คณะกรรมการทรัพยากรน้ำแห่งชาติ

18 สิงหาคม 2560

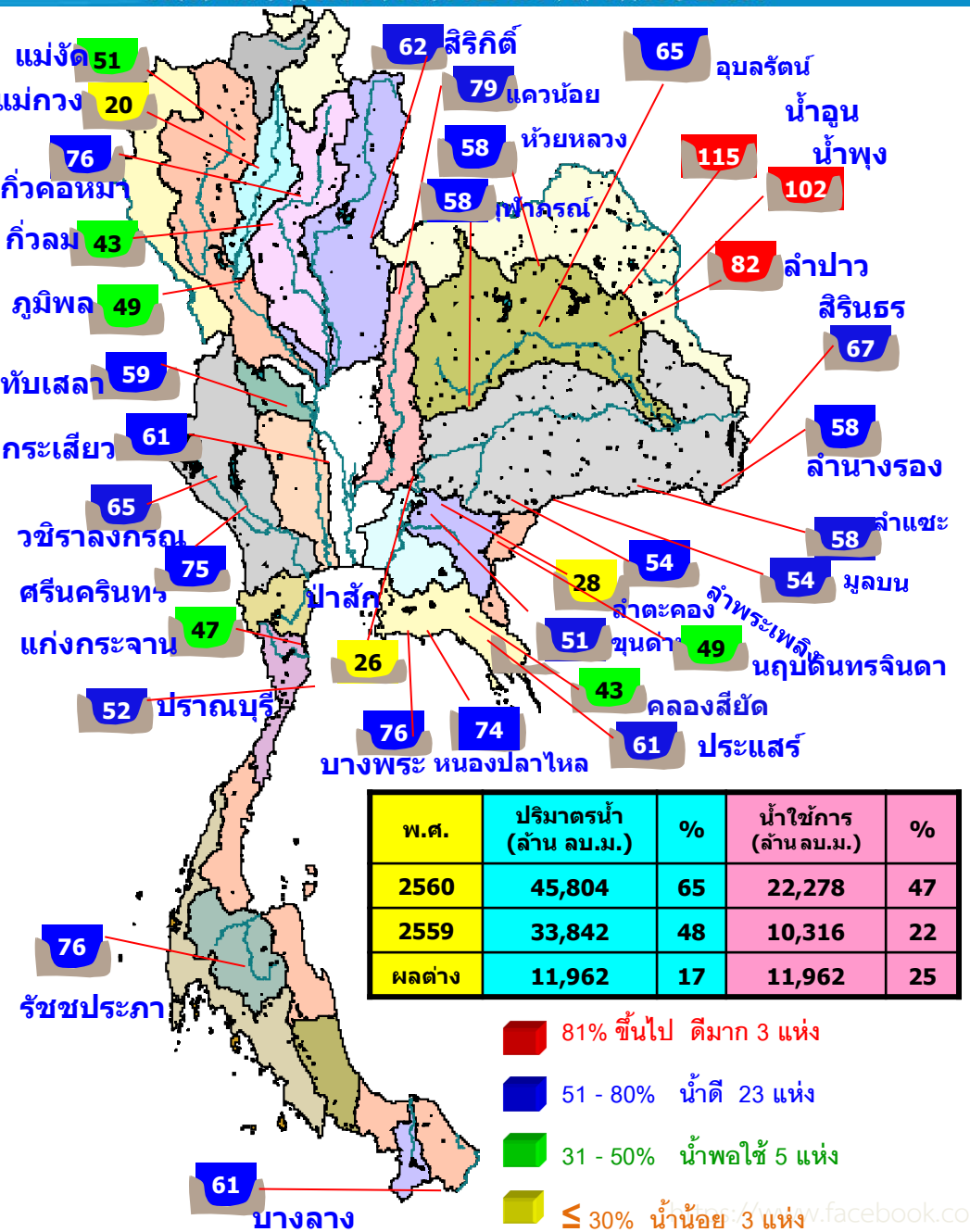

พ.ศ.	ปริมาตรน้ำ (ล้าน ลบ.ม.)	%	น้ำใช้การ (ล้าน ลบ.ม.)	%
2560	45,804	65	22,278	47
2559	33,842	48	10,316	22
ผลต่าง	11,962	17	11,962	25

- 81% ขึ้นไป ดีมาก 3 แห่ง
- 51 - 80% น้ำดี 23 แห่ง
- 31 - 50% น้ำพอใช้ 5 แห่ง
- ≤ 30% น้ำน้อย 3 แห่ง

สถานการณ์การเก็บกักน้ำในเขื่อนขนาดใหญ่

มีปริมาณน้ำสูงกว่าเกณฑ์กักเก็บน้ำสูงสุด 9 เขื่อน

เขื่อนกิ่วคอหมา	ลำปาง	76%
เขื่อนแควน้อยฯ	พิษณุโลก	79%
เขื่อนน้ำอูน	สกลนคร	115%
เขื่อนน้ำพุง	สกลนคร	102%
เขื่อนจุฬาภรณ์	ชัยภูมิ	58%
เขื่อนอุบลรัตน์	ขอนแก่น	65%
เขื่อนลำปาว	กาฬสินธุ์	82%
เขื่อนสิรินธร	อุบลราชธานี	67%
เขื่อนป่าสักชลสิทธิ์	ลพบุรี	26%

มีปริมาณน้ำต่ำกว่าเกณฑ์กักเก็บน้ำต่ำสุด 1 เขื่อน

แม่กวงอุดมธารา	เชียงใหม่	20%

สภาพน้ำและการระบายน้ำ กฟผ

รายงาน ณ วันที่ 18 สิงหาคม 2560

		A	B	C	D	E	F	G
	เขื่อน	ปริมาณน้ำไหลเข้าอ่าง (ล้าน ลบ.ม.)	แผนระบายน้ำ (ล้าน ลบ.ม.)	ระบายน้ำผ่านเครื่องรวมอัตราการสูญเสีย (ล้าน ลบ.ม.)	ปริมาณน้ำที่สามารถใช้งานได้ (ล้าน ลบ.ม.)	ปริมาณน้ำที่สามารถใช้งานได้คิดเป็น %	ใช้งานได้ (วัน) D/C	ใช้ได้จนถึงวันที่
1	เขื่อนภูมิพล	16.65	3.00	4.02	2870.45	29.71	714	1 เสค. 2562
2	เขื่อนสิริกิติ์	38.55	5.00	5.79	3096.32	46.49	535	3 กพ. 2562
3	เขื่อนศรีนครินทร์	22.79	6.00	9.30	3087.44	41.28	332	16 กค. 2561
4	เขื่อนวชิราลงกรณ	22.69	10.00	10.93	2771.13	47.39	254	28 เมย. 2561
5	เขื่อนรัชชประภา	12.97	6.00	5.47	2963.16	69.11	542	10 กพ. 2561
6	เขื่อนบางลาง	6.43	2.50	2.73	621.55	52.76	228	2 เมย. 2561
7	เขื่อนอุบลรัตน์	15.59	14.00	11.22	992.67	53.67	88	13 พย. 2560
8	เขื่อนน้ำพุง	2.52	0.30	0.29	160.26	102.21	553	21 กพ. 2562
9	เขื่อนสิรินธร	8.12	8.00	8.37	494.30	43.55	59	15 ตค. 2560
10	เขื่อนจุฬาภรณ์	1.25	0.50	0.55	58.07	45.89	106	1 ธค. 2561
11	เขื่อนป่าสักชลสิทธิ์	16.36	13.00	13.00	250.12	26.14	19	5 กย. 2560
12	เขื่อนแควน้อยบำรุงแดน	9.68	17.28	5.14	702.00	78.35	137	1 มค. 2561
	รวม	78.37	92.82	105.99	12,496			

แหล่งข้อมูล : การไฟฟ้าฝ่ายผลิตแห่งประเทศไทย

https://www.facebook.com/odd

น้ำในลำน้ำ

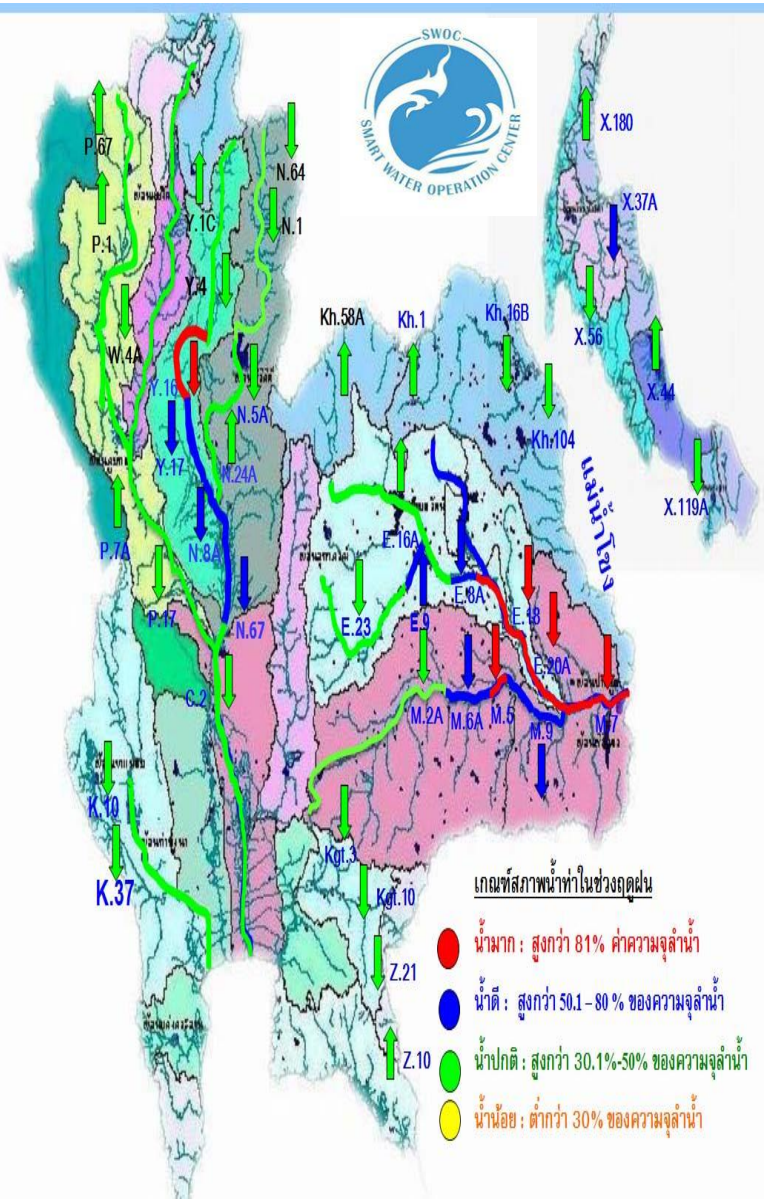

<u>สภาพน้ำในลุ่มน้ำน่าน</u> ลำน้ำน่านบริเวณจังหวัดพิจิตร มีระดับน้ำลดลงอย่างต่อเนื่อง ปัจจุบันปริมาณน้ำไหลผ่านที่สถานีวัดน้ำ N.8A อ.บางมูลนาก 862 ลบ.ม./วินาที (เมื่อวาน 868 ลบ.ม./วินาที) ระดับน้ำต่ำกว่าตลิ่ง 1.36 เมตร (ระดับตลิ่ง 10.95 เมตร) มีแนวโน้มลดลง

<u>สภาพน้ำในลุ่มน้ำเจ้าพระยาตอนล่าง</u> เมื่อเวลา 06.00 น. มีปริมาณน้ำไหลผ่านสถานีวัดน้ำ อ.เมืองจ.นครสวรรค์ (C.2) อัตรา 1,534 ลบ.ม./วินาที ต่ำกว่าตลิ่ง 4.03 เมตร มีแนวโน้มลดลง และไหลผ่านเขื่อนเจ้าพระยา ในอัตรา 1,152 ลบ.ม./วินาที ระดับน้ำหน้าเขื่อนเจ้าพระยา +15.50 ม.รทก. รับน้ำเข้าฝั่งตะวันตกและฝั่งตะวันออกในปริมาณ 304 ลบ.ม./วินาที จะบริหารน้ำเหนือเขื่อนเจ้าพระยาเข้าคลองชลประทานให้มากที่สุดตามศักยภาพของพื้นที่ และระบายน้ำท้ายเขื่อนป่าสักชลสิทธิ์ 181 ลบ.ม./วินาที เพื่อควบคุมปริมาณน้ำให้อยู่ในเกณฑ์ควบคุม (Rule Curve) ระบายผ่านเขื่อนพระรามหก 123 ลบ.ม./วินาที ไหลลงแม่น้ำเจ้าพระยา และใช้ปตร.คลองลัดโพธิ์ จ.สมุทรปราการ ช่วยระบายน้ำออกสู่ทะเลให้เร็วยิ่งขึ้น

https://www.facebc .com/odd.rasana

น้ำในลำน้ำ

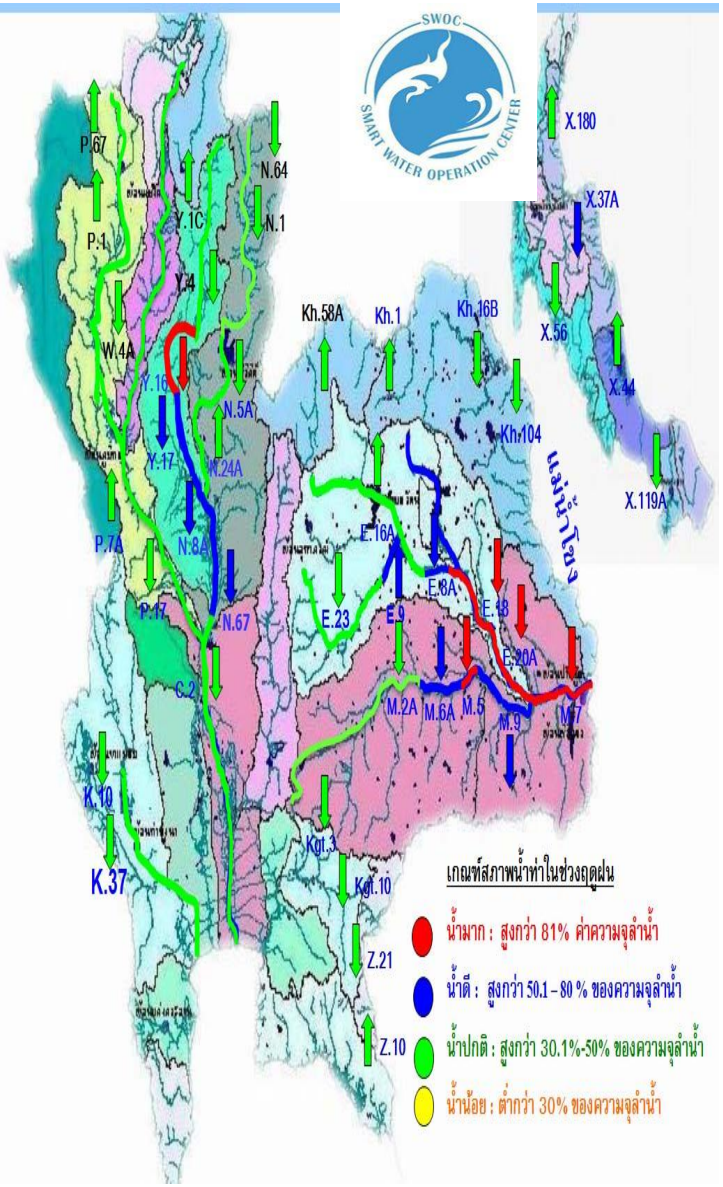

<u>สภาพน้ำในลุ่มน้ำชี</u>

ปริมาณน้ำจากแม่น้ำชีตอนบนและลำน้ำพองที่ไหลมาบรรจบกับปริมาณน้ำที่ไหลมาจากลำปาวมีแนวโน้มลดลง จากการติดตามสถานการณ์น้ำขณะนี้ยอดน้ำหลากกำลังเคลื่อนตัวผ่านแม่น้ำชีตอนล่าง ทำให้ปริมาณน้ำที่สถานีวัดน้ำ E.18 อ.ทุ่งเขาหลวง จ.ร้อยเอ็ด วัดได้ 1,118 ลบ.ม./วินาที ล้นตลิ่ง 0.88 ม. มีแนวโน้มเพิ่มขึ้น และ ที่สถานีวัดน้ำ E.20A อ.มหาชนะชัย จ.ยโสธร 1,680 ลบ./วินาที มีระดับน้ำสูงกว่าตลิ่ง 0.72 ม. มีแนวโน้มทรงตัว

<u>สภาพน้ำในลุ่มน้ำมูล</u>

จากสถานการณ์น้ำแม่น้ำชีที่มีปริมาณน้ำสูงสุดไหลผ่านสถานี E.20A อ.มหาชนะชัย จ.ยโสธรแล้ว ประกอบกับปริมาณน้ำที่สถานี M.182 อ.กันทรารมย์ จ.ศรีสะเกษ วัดได้ 986 ลบ.ม./วินาที ต่ำกว่าตลิ่ง 1.77 ม. มีแนวโน้มทรงตัว ปริมาณน้ำดังกล่าวจะมีผลต่อเนื่องไปยัง อ.เมือง จ.อุบลราชธานี โดยปัจจุบันที่สถานีวัดน้ำ M.7 มีปริมาณน้ำไหลผ่าน 2,828 ลบ.ม./วินาที (ความจุลำน้ำ 2,300 ลบ.ม./วินาที) ระดับสูงกว่าตลิ่ง 0.88 เมตร มีแนวโน้มลดลง

https://www.facebc .:.com/odd.rasana

น้ำในลำน้ำและความเค็มในแม่น้ำเจ้าพระยา

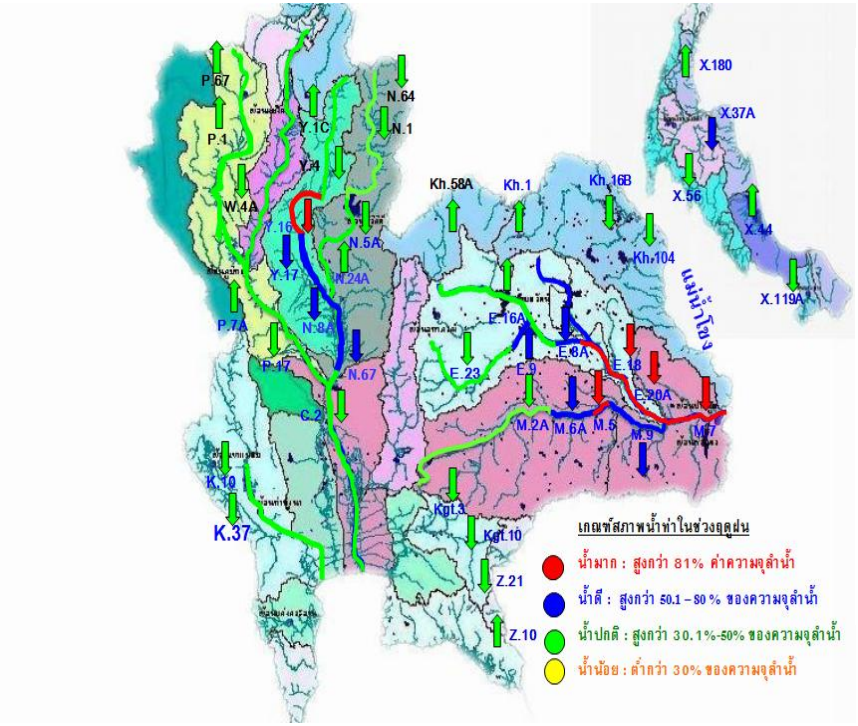

โครงการระบบเฝ้าระวังคุณภาพน้ำแบบ Real Time
การประปานครหลวง

สถานี	ระยะทาง	วันที่	เวลา	กรด-ด่าง pH	ความเค็ม Salinity (g/l)	ความขุ่น Turbidity (NTU)	ความนำไฟฟ้า Conductivity (µS/cm)	สารละลาย TDS (mg/l)	คลอโรฟิลล์ Chlorophyll (µg/l)	ออกซิเจนในน้ำ DO (mg/l)
แม่น้ำเจ้าพระยา										
วัดบ้านแป้ง	130	17/08/2560	01:00	7.26	0.09	▲ 85.83	216	125	▲ 3.58	4.65
วัดโพธิ์แดงเหนือ	111	18/08/2560	09:10	6.98	0.09	▼ 67.90	210	120	▲ -	▼ 4.54
วัดไผ่ล้อม	102	18/08/2560	09:10	▼ 8.69	0.09	▼ 78.20	221	130	▲ 4.20	-
สำแล	96	18/08/2560	09:10	▼ 7.19	0.09	▲ 74.00	▲ 214	120	▲ 4.20	▼ 4.38
วัดมะขาม	91	18/08/2560	09:10	7.30	0.09	▼ -	219	130	▲ 7.80	▼ 3.66
วัดไทรม้าเหนือ	64	18/08/2560	09:10	▲ 7.24	0.11	▲ 69.13	▼ 257	▼ 149	▲ 2.49	▼ 3.92
รพ. ศิริราช	50	18/08/2560	09:10	-	-	-	-	-	-	-
คลองลัดโพธิ์	35	18/08/2560	09:10	-	0.12	-	▲ 284	▲ 170	-	-
การท่าเรือ	27	18/08/2560	09:10	-	0.14	-	▲ 328	▲ -	-	-
โรงไฟฟ้าพระนครใต้	12	18/08/2560	09:10	-	▼ 0.28	-	▼ 643	▼ 381	-	-
คลองประปาฝั่งตะวันตก รับน้ำจากเขื่อนแม่กลอง จ.กาญจนบุรี										
เขื่อนแม่กลอง		18/08/2560	09:10	▲ 7.64	0.10	▲ 4.80	232	140	-	▲ 4.49
ท่าม่วง	-	18/08/2560	08:50	▼ 7.58	0.11	▼ 25.00	247	147	-	▼ 4.60
คลองประปา กม.54		18/08/2560	09:10	▲ 7.81	0.10	▼ 7.20	▲ 228	140	-	▲ 7.89
บางเลน กม.35		18/08/2560	09:10	7.97	0.10	15.50	238	140	-	7.17
คลองประปา กม.14		18/08/2560	09:10	▼ 7.88	0.10	▲ 11.00	▼ 235	140	-	6.56

ข้อมูลจากเครื่องวัดคุณภาพน้ำ เป็นข้อมูลเพื่อใช้ในการเฝ้าระวังคุณภาพน้ำดิบสำหรับการผลิตน้ำประปาของการประปานครหลวง
เกณฑ์สำแล : ความเค็ม <0.25 g/l, ความนำไฟฟ้า <500 µS/cm, ออกซิเจนในน้ำ >2 mg/l, กรด-ด่าง ระหว่าง 5-9
เกณฑ์สะพานพระนั่งเกล้า และ รพ.ศิริราช ความเค็ม <1.80 g/l (อ้างอิงฝ่ายคุณภาพน้ำ)
เกณฑ์สำหรับการเกษตร : ความเค็ม <2 g/l, ความนำไฟฟ้า <4,000 µS/cm

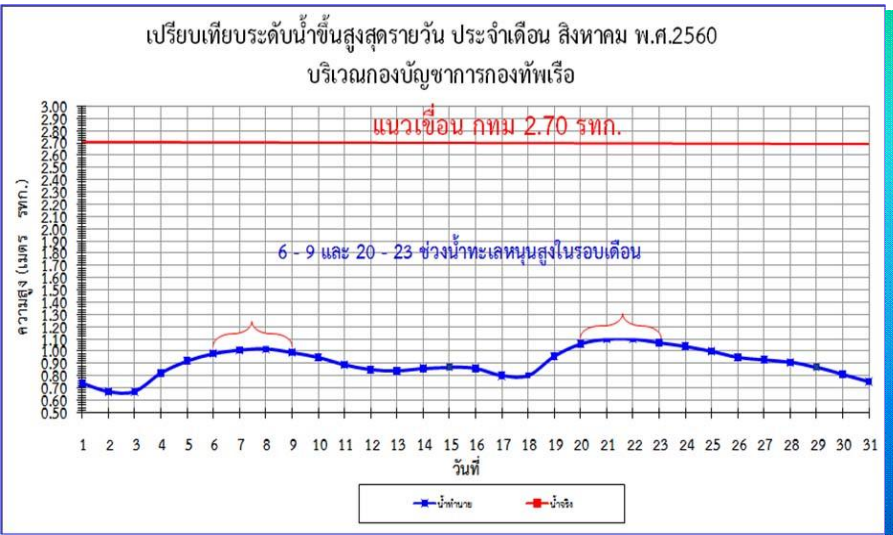

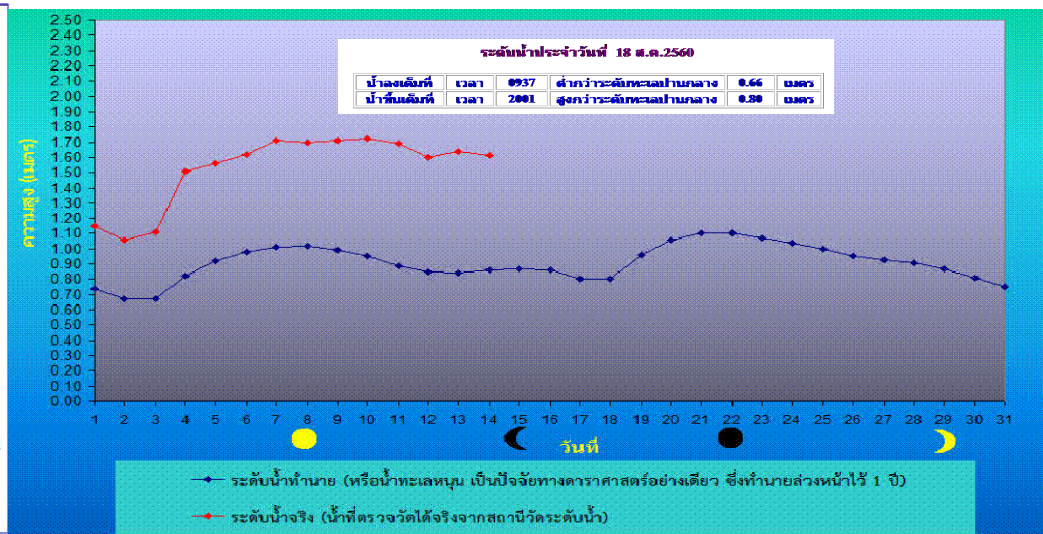

ปริมาณฝน 24 ชั่วโมง ที่ผ่านมา

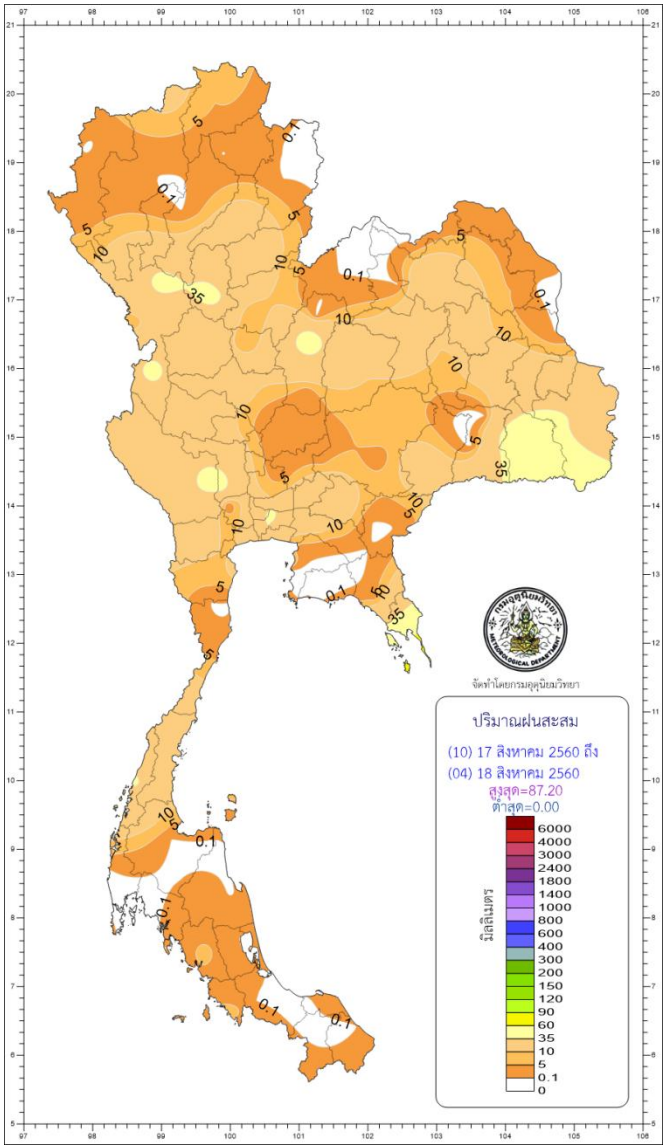

สำนักพยากรณ์อากาศ กรมอุตุนิยมวิทยา กระทรวงดิจิทัลเพื่อเศรษฐกิจและสังคม
โทร 0-2398-9830 โทรสาร 0-2399-4012-14, www.tmd.go.th Email : weathermap@tmd.go.th

สรุปเกณฑ์และปริมาณฝนในรอบ 24 ชั่วโมง
(เวลา 07.00 น.วันที่ 17 สิงหาคม 2560 ถึงเวลา 07.00 น. วันที่ 18 สิงหาคม 2560)

ภาค	เกณฑ์ฝน	ปริมาณมากที่สุด (มม.)	
ภาคเหนือ	มีฝน 70% ของพื้นที่	50.7	ที่ อ.เมือง จ.เพชรบูรณ์
ภาคตะวันออกเฉียงเหนือ	มีฝน 70% ของพื้นที่	53.6	ที่ อ.เมือง จ.ศรีสะเกษ
ภาคกลาง	มีฝน 80% ของพื้นที่	46.4	ที่ อ.อู่ทอง จ.สุพรรณบุรี
ภาคตะวันออก	มีฝน 70% ของพื้นที่	87.6	ที่ อ.คลองใหญ่ จ.ตราด
ภาคใต้ฝั่งตะวันออก	มีฝน 60% ของพื้นที่	24.2	ที่ อ.เมือง จ.ชุมพร
ภาคใต้ฝั่งตะวันตก	มีฝน 40% ของพื้นที่	37.7	ที่ อ.เมือง จ.ระนอง
กรุงเทพฯ และปริมณฑล	มีฝน 80% ของพื้นที่	39.1	ที่ ท่าอากาศยานดอนเมือง เขตดอนเมือง กรุงเทพมหานคร

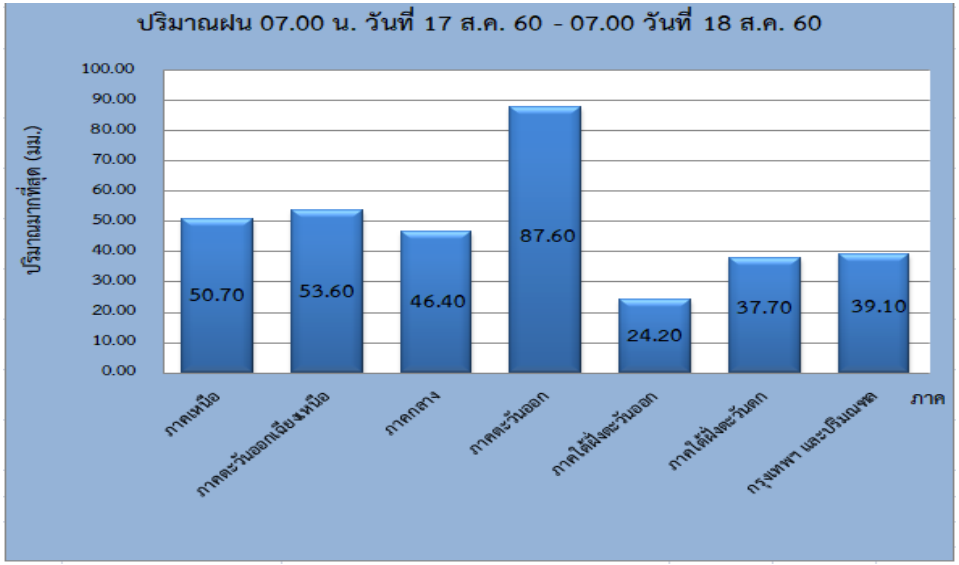

http://climate.tmd.go.th/gge/gge/dailyrain0_sum_th.png

https://www.facebook.com/odd.rasana

ปริมาณฝน 24 ชั่วโมง ที่ผ่านมา

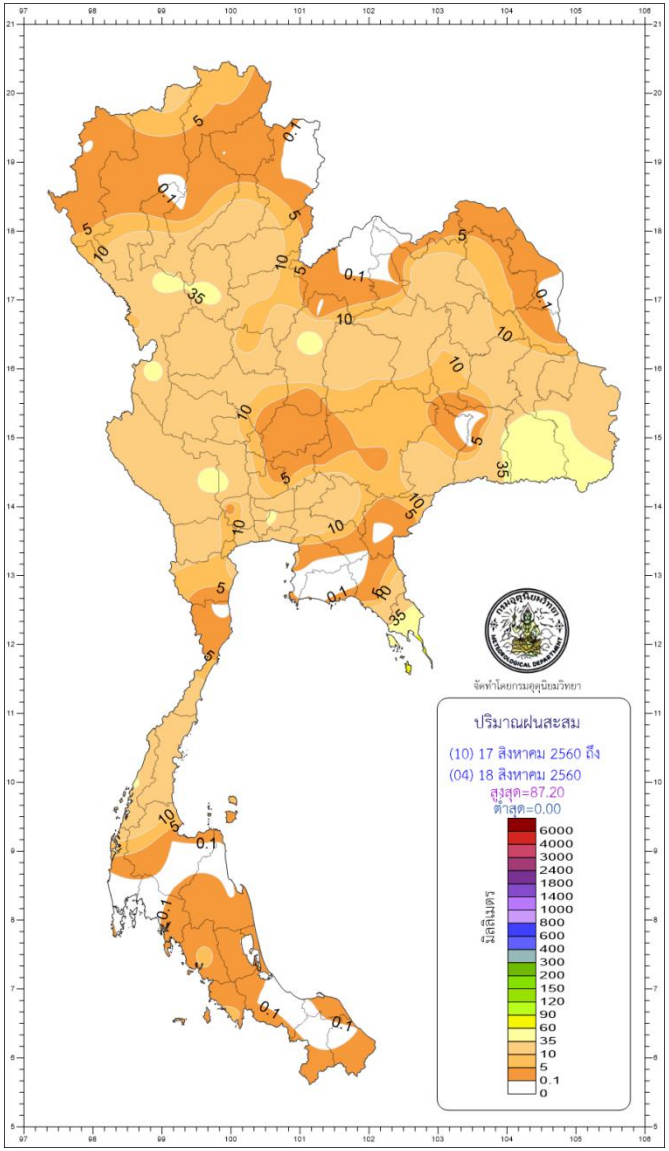

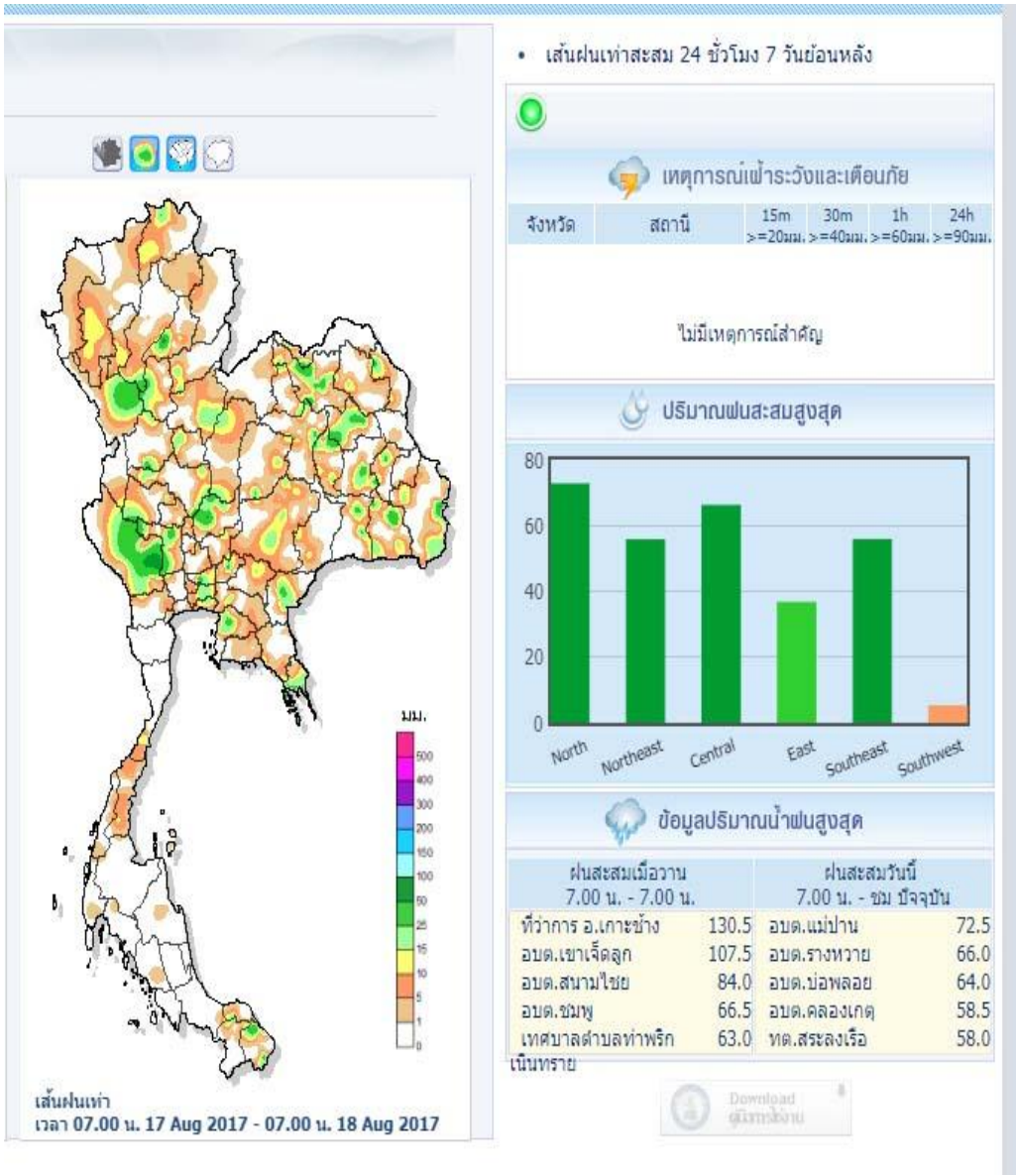

https://www.facebook.com/odd.rasana

http://climate.tmd.go.th/gge/gge/dailyrain0_sum_th.png

สถิติ ฝนสะสม 12 ชม.

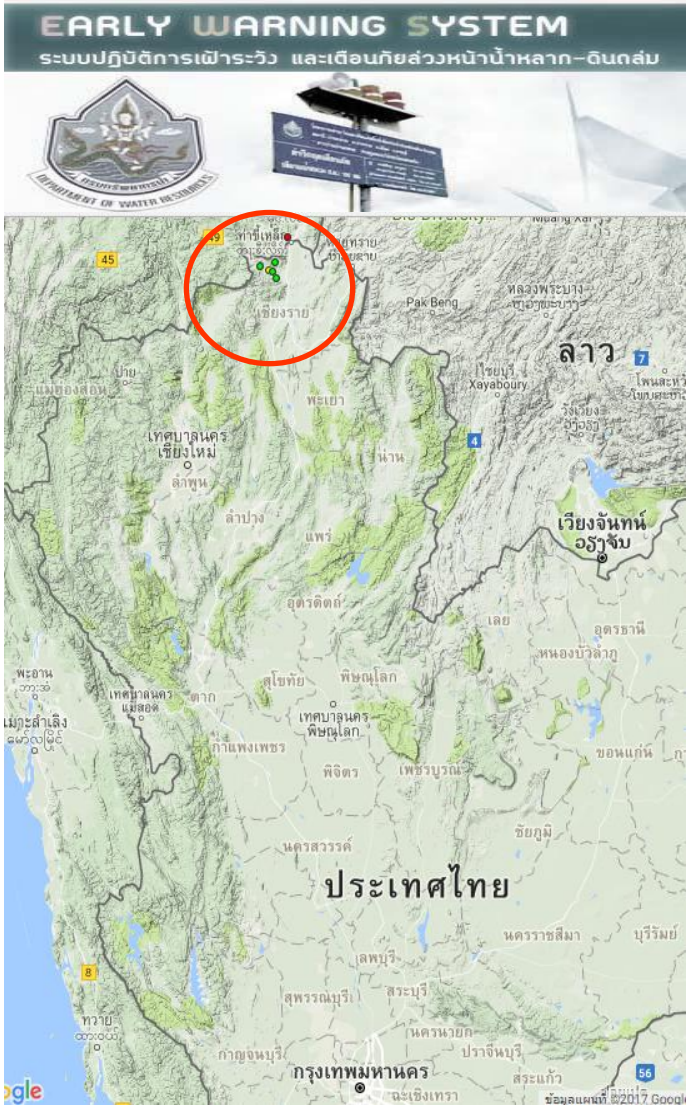

สถิติ ฝนสะสม 12 ชม. วันที่ 17-18 สิงหาคม 2560

ข้อมูล : ห้องปฏิบัติการเฝ้าระวังและเตือนภัยน้ำหลาก-ดินถล่ม สำนักวิจัยพัฒนาและอุทกวิทยา(สวพ.)
กรมทรัพยากรน้ำ (ทน.) กระทรวงทรัพยากรธรรมชาติและสิ่งแวดล้อม

ลำดับที่	วันที่วัดได้	จังหวัด	รายชื่อหมู่บ้าน	ฝนสะสม 12 ชม. (มม.)	ฝนสะสม 15 นาที. (มม.)	ระดับ	เวลาที่วัดได้
1	18 ส.ค. 60	จ.เชียงราย	บ้านห้วยยาโน ตำบลป่าตึง อำเภอแม่จัน	88.00	0.00	เฝ้าระวัง	9.45 น.
2	18 ส.ค. 60	จ.เชียงราย	บ้านมอล่อง ตำบลแม่สลองใน อำเภอแม่ฟ้าหลวง	83.00	0.00	เฝ้าระวัง	9.33 น.
3	18 ส.ค. 60	จ.เชียงราย	บ้านผาเดื่อ ตำบลแม่สลองใน อำเภอแม่ฟ้าหลวง	86.50	6.00	เฝ้าระวัง	9.06 น.
4	18 ส.ค. 60	จ.เชียงราย	บ้านแม่สะแลบ ตำบลแม่สลองใน อำเภอแม่ฟ้าหลวง	98.00	0.00	เตือนภัย	8.37 น.
5	17 ส.ค. 60	จ.เชียงราย	บ้านห้วยไคร้ ตำบลดงคู่ อำเภอศรีสัชนาลัย	100.00	0.00	เตือนภัย	21.42 น.
6							
7							
8							
9							
10							
11							
12							
13							

หมายเหตุ สรุปข้อมูลที่ได้จาก ห้องปฏิบัติการเฝ้าระวังและเตือนภัยน้ำหลาก-ดินถล่ม สำนักวิจัยพัฒนาและอุทกวิทยา(สวพ.)
กรมทรัพยากรน้ำ (ทน.) กระทรวงทรัพยากรธรรมชาติและสิ่งแวดล้อม

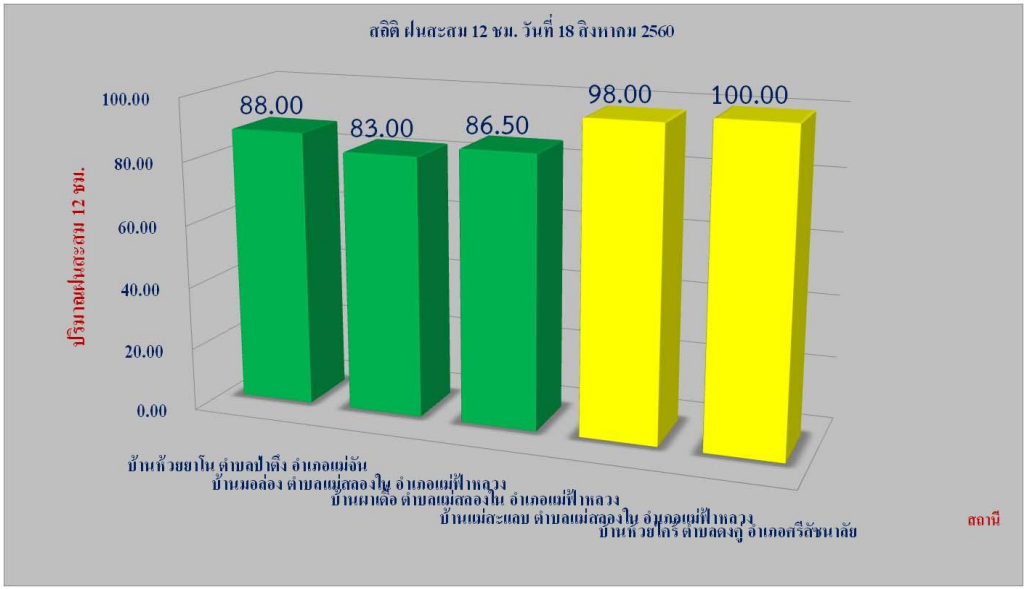

http://ews.dwr.go.th/ews/index.php

https://www.facebook.com/odd.rasana

ปริมาณฝน 1 ม.ค.- 18 ส.ค. 2560 เปรียบเทียบกับค่าปกติ (พ.ศ. 2524-2553)

ฝนมากกว่าค่าปกติ ทุกภาค

+22%

ภาคเหนือ		
ปริมาณฝน (มม.)		901.6
ผลต่างจากค่าปกติ (มม.)	+	159.7
ผลต่างจากค่าปกติ (%)	+	22

+34%

ภาคตะวันออกเฉียงเหนือ		
ปริมาณฝน (มม.)		1208.2
ผลต่างจากค่าปกติ (มม.)	+	309.4
ผลต่างจากค่าปกติ (%)	+	34

40%

ภาคกลาง		
ปริมาณฝน (มม.)		985.4
ผลต่างจากค่าปกติ (มม.)	+	283.6
0ผลต่างจากค่าปกติ (%)	+	40

+19%

ภาคตะวันออก		
ปริมาณฝน (มม.)		1351.9
ผลต่างจากค่าปกติ (มม.)	+	220.3
ผลต่างจากค่าปกติ (%)	+	19

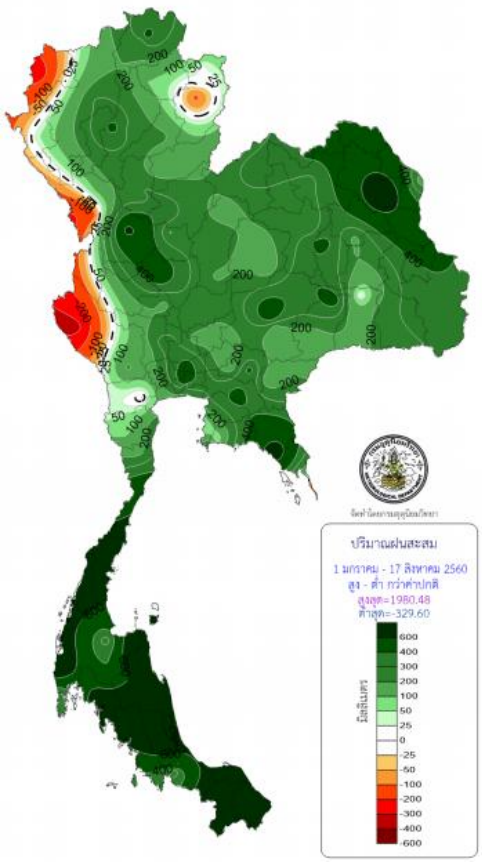

+38%

ภาคใต้ฝั่งตะวันตก		
ปริมาณฝน (มม.)		2019.1
ผลต่างจากค่าปกติ (มม.)	+	556.3
ผลต่างจากค่าปกติ (%)	+	38

+115%

ภาคใต้ฝั่งตะวันออก		
ปริมาณฝน (มม.)		1447.8
ผลต่างจากค่าปกติ (มม.)	+	775.2
ผลต่างจากค่าปกติ (%)	+	115

ปริมาณฝนสะสมทั้งประเทศตั้งแต่ต้นปี 2559 ถึง วันที่ 17 สิงหาคม 60 รวม 1233.6 มม. มากกว่าค่าเฉลี่ย 348.6 มม. (39%)

https://www.facebook.com/odd.rasana

ลักษณะอากาศปัจจุบันเป็นภาวะปกติตามฤดูกาลที่ได้รับอิทธิพลจากลมมรสุมตะวันตกเฉียงใต้**กำลังแรง**ที่พัดปกคลุมทะเลอันดามันและประเทศไทย และมีร่องมรสุมพาดผ่านภาคเหนือและภาคตะวันออกเฉียงเหนือ

วันนี้ประเทศไทย ประเทศไทย จะมีฝนตกชุกหนาแน่น และมีฝนตกหนักหลายพื้นที่ ของภาคเหนือ ภาคตะวันออกเฉียงเหนือ ภาคกลาง ภาคตะวันออก และภาคใต้ ขอให้ประชาชนในบริเวณพื้นที่เสี่ยงภัยระวังอันตรายจากฝนตกหนัก ฝนที่ตกสะสม และน้ำท่วมฉับพลัน น้ำป่าไหลหลากไว้ด้วย กรุงเทพมหานครและปริมณฑล ยังคงมีฝนตกหนักได้บางพื้นที่ ประชาชนในพื้นที่เสี่ยงภัยควรระวังอันตรายจากฝนตกหนักและฝนที่ตกสะสมและน้ำท่วมฉลับพลัน น้ำไหลหลากไว้ด้วย คลื่นลมบริเวณทะเลอันดามัน มีกำลังแรง โดยมีคลื่นสูง 2-3 เมตร ขอให้ชาวเรือบริเวณทะเลอันดามันควรเดินเรือด้วยความระมัดระวัง และเรือเล็กควรงดออกจากฝั่งในระยะ 2-3 วันนี้

โดย ประเทศไทยยังคงมีฝนตก และมีฝนตกหนักบางพื้นที่ต่อเนื่องไปจนถึงวันที่ 20 ส.ค. และในช่วงวันที่ 21 - 24 ส.ค. ยังคงมีฝนตกหนักบางพื้นที่ แต่ปริมาณฝนจะน้อยกว่าช่วงก่อนหน้า

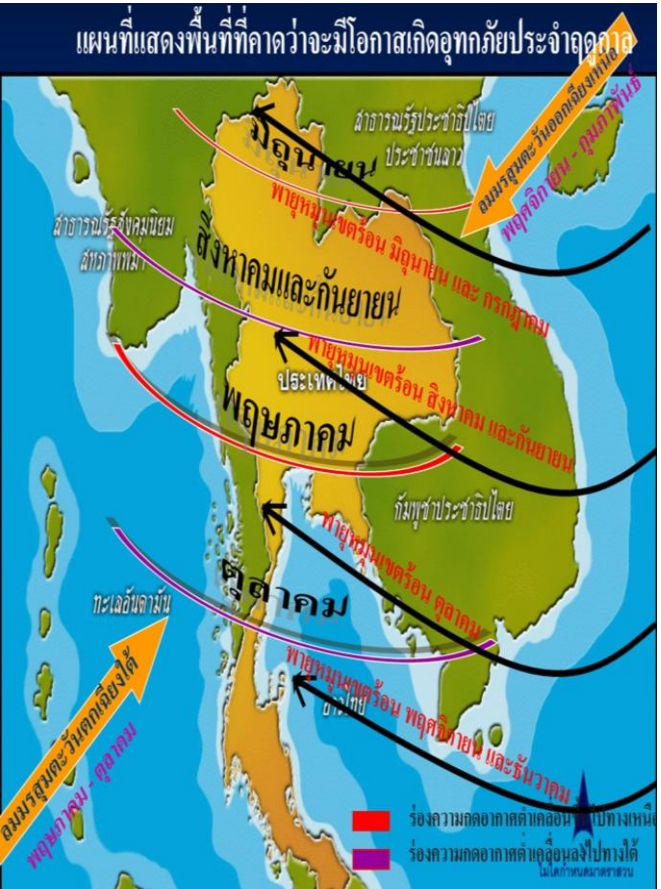

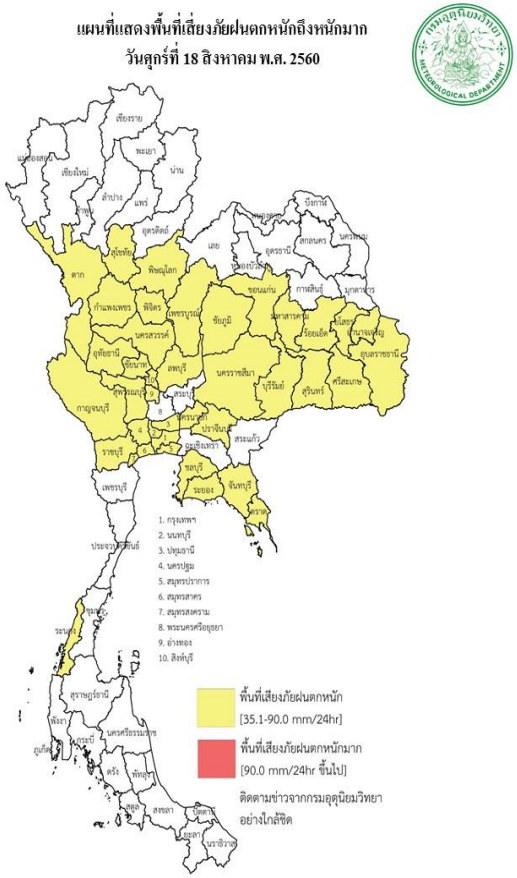

ฝนมากกว่าค่าปกติ ทุกภาค

ปริมาณฝนสะสมทั้งประเทศตั้งแต่ต้นปี 2559 ถึง วันที่ 13 สิงหาคม 60 รวม 1181.4 มม. **มากกว่าค่าปกติ 325.2 มม. (38%)**

ภาคเหนือ **มากกว่าค่าปกติ 20%**

ภาคตวอฉน. **มากกว่าค่าปกติ 33%**

ภาคกลาง **มากกว่าค่าปกติ 37%**

ภาคตะวันออก **มากกว่าค่าปกติ 19 %**

ภาคใต้ฝั่งตวอ.**มากกว่าค่าปกติ 116 %**

ภาคใต้ฝั่งตวอ. **มากกว่าค่าปกติ 34 %**

คาดการณ์ ฝนและอากาศ 24 ชั่วโมงข้างหน้า

วันนี้18 สค. 60 ประเทศไทยจะมีฝนตกชุกหนาแน่นและมีฝนตกหนักหลายพื้นที่ ของภาคเหนือ ภาคตะวันออกเฉียงเหนือ ภาคกลาง ภาคตะวันออก ภาคใต้ **(พื้นที่เสี่ยงฝนตกปานกลางถึงหนัก ภาคเหนือ บริเวณจังหวัด สุโขทัย พิษณุโลก เพชรบูรณ์ พิจิตร กำแพงเพชร และตาก ภาคตะวันออกเฉียงเหนือ บริเวณจังหวัด ชัยภูมิ ขอนแก่น มหาสารคาม ร้อยเอ็ด ยโสธร อำนาจเจริญ นครราชสีมา บุรีรัมย์ สุรินททร์ ศรีสะเกษ อุบลราชธานี ภาคกลาง บริเวณจังหวัดราชบุรี กาญจนบุรี อุทัยธานี นครสวรรค์ ชัยนาท สิงห์บุรี อ่างทอง ลพบุรี สระบุรี อยุธนา ปทุมธานี ภาคตะวันออก บริเวณจังหวัด นครนายก ปราจีนบุรี ชลบุรี ระยอง จันทบุรี และตราด ภาคใต้ บริเวณจังหวัดระนอง กทม.และปริมณฑล)** ประชาชนในบริเวณพื้นที่เสี่ยงภัยควรระวังอันตรายจากฝนตกหนักฝนที่ตกสะสม และน้ำท่วมฉับพลัน น้ำป่าไหลหลากไว้ด้วย คลื่นลมบริเวณทะเลอันดามัน มีกำลังแรง โดยมีคลื่นสูง 2-3 เมตร ขอให้ชาวเรือบริเวณทะเลอันดามันควรเดินเรือด้วยความระมัดระวัง และเรือเล็กควรงดออกจากฝั่งในระยะ 1-2วันนี้

ภาค	% ฝน	เทียบกับเมื่อวาน
ภาคเหนือ	70	น้อยกว่าเมื่อวาน
ภาคตวอ.เฉียงเหนือ	80	มากกว่าเมื่อวาน
ภาคกลาง	80	เท่ากับเมื่อวาน
ภาคตะวันออก	80	เท่ากับเมื่อวาน
ภาคใต้ฝั่งตะวันออก	40	น้อยกว่าเมื่อวาน
ภาคใต้ฝั่งตะวันตก	40	น้อยกว่าเมื่อวาน
กทม.และปริมณฑล	80	เท่ากับเมื่อวาน

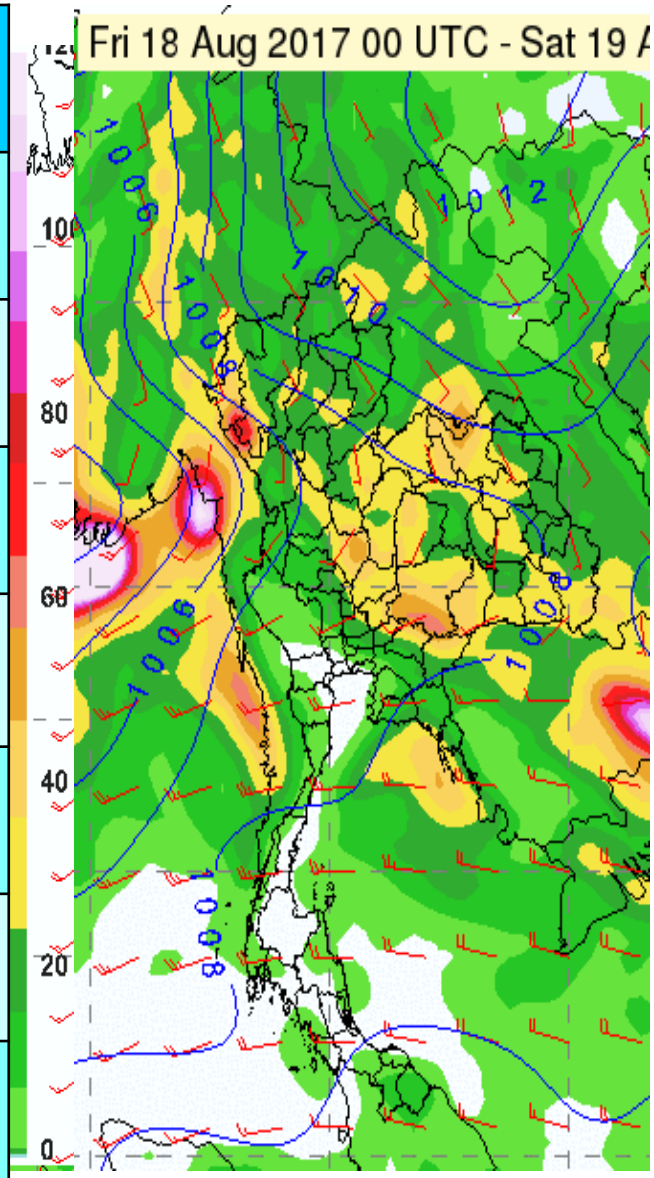

https://www.tmd.go.th/daily_forecast.ph

ภาพแสดงการพยากรณ์ปริมาณฝนสะสม 24 ชั่วโมง (มิลลิเมตร)

คาดการณ์อุณหภูมิอากาศและฝน

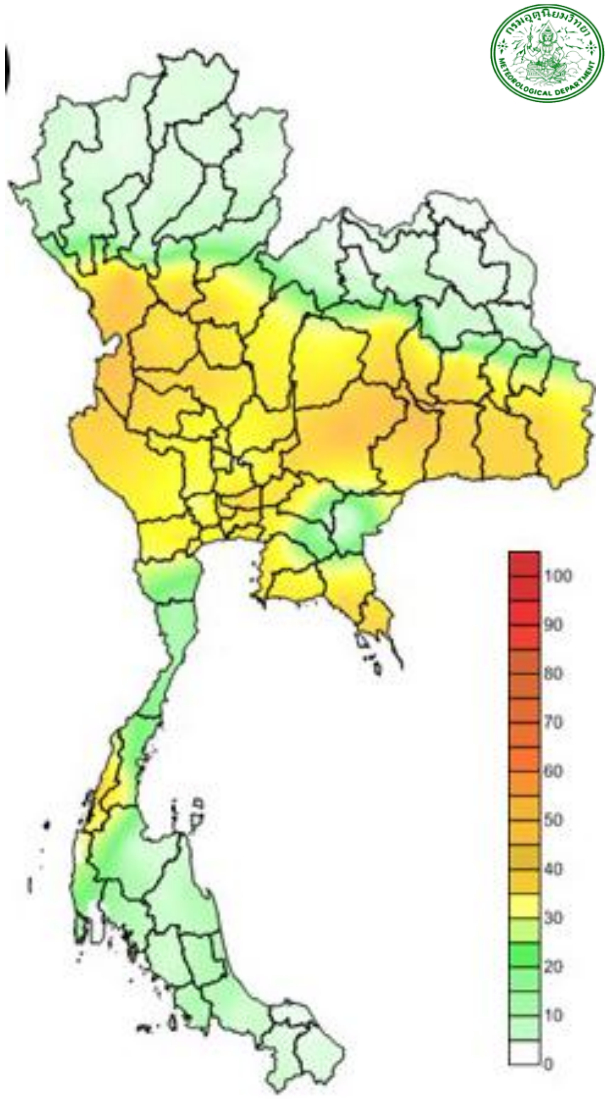

คาดการณ์ฝนสะสม 24 ชม.(มิลลิเมตร)

ภาค	ลักษณะอากาศ พื้นที่จังหวัด	% ฝน	เทียบกับเมื่อวาน
ภาคเหนือ	มีฝนฟ้าคะนอง และมีฝนตกหนักบางแห่ง บริเวณจังหวัดสุโขทัย พิษณุโลก เพชรบูรณ์ พิจิตร กำแพงเพชร และตาก อุณหภูมิ 23-33 องศาC	70	น้อยกว่าเมื่อวาน
ภาคตวอ.เฉียงเหนือ	มีฝนฟ้าคะนอง และมีฝนตกหนักบางแห่ง บริเวณจังหวัดขอนแก่น มหาสารคาม ร้อยเอ็ด ยโสธร อำนาจเจริญ ชัยภูมิ นครราชสีมา บุรีรัมย์ สุรินทร์ ศรีสะเกษ อุบลราชธานี อุณหภูมิ 22-34 องศาC	80	มากกว่าเมื่อวาน
ภาคกลาง	มีฝนฟ้าคะนอง และมีฝนตกหนักบางแห่ง ส่วนมากบริเวณจังหวัดราชบุรี กาญจนบุรี สุพรรณบุรี อุทัยธานี นครสวรรค์ ชัยนาท สิงห์บุรี อ่างทอง และลพบุรี อุณหภูมิ 22-33 องศาC	80	เท่ากับเมื่อวาน
ภาคตะวันออก	มีฝนฟ้าคะนอง และมีฝนตกหนักหลายพื้นที่ กับมีฝนตกหนักมากบางพื้นที่บริเวณจังหวัดนครนายก ปราจีนบุรี ชลบุรี ระยอง จันทบุรี และตราด อุณหภูมิ 23-33 องศาC ทะเลมีคลื่นสูงประมาณ 1-2 ม.	80	เท่ากับเมื่อวาน
ภาคใต้ฝั่งตะวันออก	มีฝนฟ้าคะนอง ส่วนมากบริเวณจังหวัดเพชรบุรี ประจวบคีรีขันธ์ ชุมพร สุราษฎร์ธานี นครศรีธรรมราช พัทลุง และสงขลา อุณหภูมิ 23-35 องศาC ทะเลมีคลื่นสูงประมาณ 1 ม.	40	น้อยกว่าเมื่อวาน
ภาคใต้ฝั่งตะวันตก	มีฝนฟ้าคะนอง และมีฝนตกหนักบางแห่ง บริเวณจังหวัดระนอง อุณหภูมิ 22-34 องศาC ทะเลมีคลื่นสูง ประมาณ 2-3 ม.	40	น้อยกว่าเมื่อวาน
กทม.และปริมณฑล	ฝนฟ้าคะนองและมีฝนตกหนักบางแห่ง อุณหภูมิ 23-35 องศาC	80	เท่ากับเมื่อวาน