รายงานสถานการณ์น้ำและคาดการณ์น้ำในพื้นที่ ลุ่มน้ำโขง-ชี-มูล วันที่ 22 สิงหาคม 2560

1. พยากรณ์อากาศ

ตารางที่ 1 พยากรณ์อากาศ วันที่ 22 ส.ค. 2560

ภาคตะวันออกเฉียงเหนือ	มีฝนฟ้าคะนอง ร้อยละ 40 ของพื้นที่
	ส่วนมากบริเวณจังหวัดเลย อุดรธานี หนองคาย ขอนแก่น มหาสารคาม ชัยภูมิ และนครราชสีมา
	อุณหภูมิต่ำสุด 23-25 องศาเซลเซียส อุณหภูมิสูงสุด 30-33 องศาเซลเซียส
	ลมตะวันตกเฉียงใต้ ความเร็ว 10-25 กม./ชม.

ที่มา : https://www.tmd.go.th/daily_forecast.php

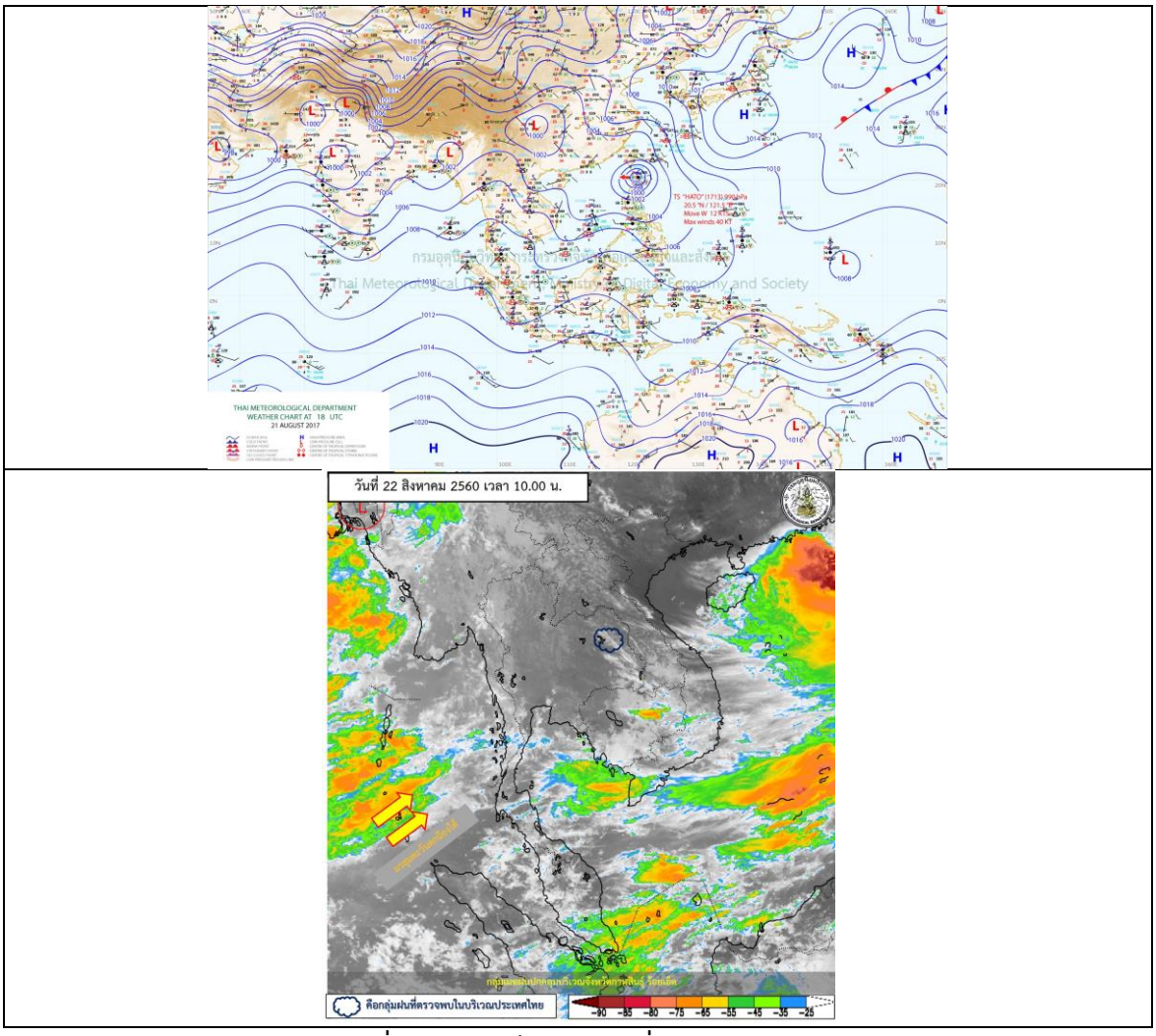

รูปที่ 1 พยากรณ์อากาศ วันที่ 22 ส.ค. 2560

2. สรุประดับน้ำรายวัน

ตารางที่ 2 สรุปสถานการณ์น้ำของพื้นที่ลุ่มน้ำโขง ชี มูล ประจำวันที่ 22-ส.ค.-60

หมายเหตุ: แนวโน้มพิจารณาจากระดับน้ำวันนี้และระดับน้ำคาดการณ์ล่วงหน้า 3 วัน

ลำดับที่	ลำน้ำ	ที่ตั้ง	น้ำเตือนภัย (ม.รทก.)		ระดับน้ำตรวจวัด (ม.รทก.)						ระดับน้ำคาดการณ์ (ม.รทก.)				แนวโน้ม
			ค่า Hi	ค่า HiHi	16-ส.ค.-60	17-ส.ค.-60	18-ส.ค.-60	19-ส.ค.-60	20-ส.ค.-60	21-ส.ค.-60	22-ส.ค.-60	23-ส.ค.-60	24-ส.ค.-60	25-ส.ค.-60	
1	น้ำโขง	หนองคาย	165.05	165.85	161.44	161.48	161.73	162.34	163.03	163.69	163.69	158.04	158.08	158.10	ลดลงจากนั้นเพิ่มขึ้น
2	น้ำโขง	นครพนม	142.46	145.38	139.56	139.63	140.36	139.18	139.42	139.73	139.73	134.65	134.63	134.64	ลดลงจากนั้นเพิ่มขึ้น
3	น้ำยัง	อ.กุฉินารายณ์ จ.กาฬสินธุ์ ใกล้สถานี E.54	146.59	147.34	140.86	140.88	141.06	141.58	141.64	141.44	141.30	140.35	140.39	140.43	ลดลงจากนั้นเพิ่มขึ้น
4	น้ำชี	บ้านม่วงลาด อ.เมือง จ.มหาสารคาม ใกล้สถานี E.66A	137.65	138.40	138.69	138.79	138.46	138.40	138.37	138.39	138.43	136.39	136.28	136.21	ลดลง
5	น้ำชี	บ้านหนองอ้อ อ.หนองบัวระเหว จ.ชัยภูมิ ใกล้สถานี E.32A	210.05	210.80	199.96	201.26	204.00	204.34	204.58	205.66	205.10	201.21	201.03	200.95	ลดลง
6	น้ำชี	บ้านดินดำ จ.มหาสารคาม ใกล้สถานี E.8A	143.06	143.81	142.32	142.11	142.09	142.15	142.26	142.38	142.55	140.42	140.34	140.28	ลดลง
7	น้ำชี	กปภ.มหาชนะชัย ใกล้สถานี E.20A	121.25	122.00	122.77	122.79	122.72	122.67	122.66	122.64	122.63	120.02	119.78	119.57	ลดลง
8	น้ำชี	อ.เมือง จ.ขอนแก่น ใกล้สถานี E.16A	151.26	152.01	149.48	149.49	149.60	149.71	149.90	150.19	150.33	149.92	149.91	149.94	ลดลงจากนั้นเพิ่มขึ้น
9	น้ำชี	วัดบ้านท่าสะแบง ใกล้สถานี E.18	130.99	131.74	132.61	132.59	132.62	132.63	132.69	132.73	132.74	129.08	128.98	129.07	ลดลงจากนั้นเพิ่มขึ้น
10	น้ำชี	อ.โกสุมพิสัย ใกล้สถานี E.91	148.95	149.70	147.23	147.06	147.40	147.82	148.00	148.32	148.54	146.95	147.07	147.16	ลดลงจากนั้นเพิ่มขึ้น
11	น้ำมูล	บ้านสตึก อ.สตึก จ.บุรีรัมย์ ใกล้สถานี M.6A	128.25	129.00	128.47	128.32	128.14	128.03	127.92	127.89	127.96	129.28	129.31	129.26	เพิ่มขึ้นจากนั้นลดลง
12	น้ำมูล	อ.เมือง จ.อุบลราชธานี ใกล้สถานี M.7	111.25	112.00	112.96	112.90	112.88	112.86	112.84	112.82	112.79	110.83	110.93	111.02	ลดลงจากนั้นเพิ่มขึ้น

หมายเหตุ : - Hi ระดับน้ำสูงอยู่ในเกณฑ์เฝ้าระวัง

- HiHi ระดับน้ำสูงอยู่ในเกณฑ์วิกฤติ

2.1 ระดับน้ำในลำน้ำ

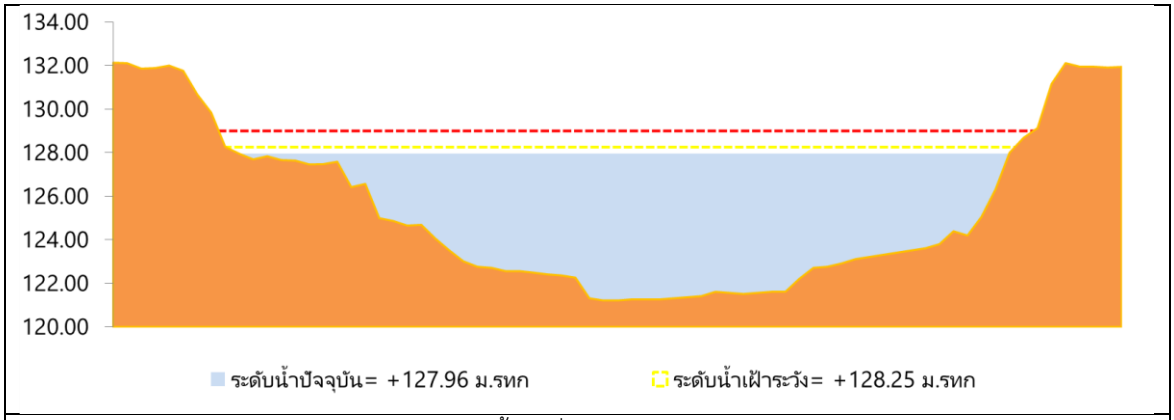

สถานี สตึก แม่น้ำมูลที่ บ้านสตึก อ.สตึก จ.บุรีรัมย์

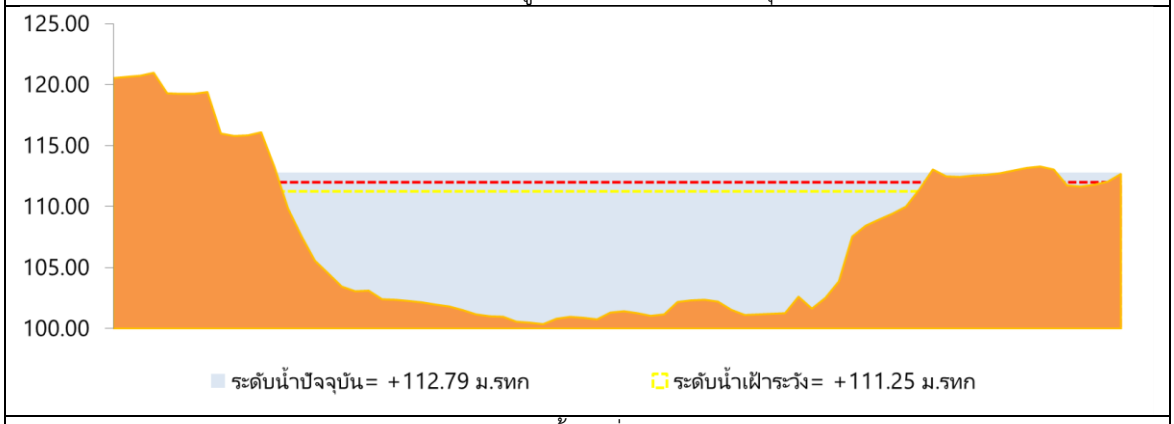

สถานี อุบลราชธานี แม่น้ำมูลที่ อ.เมือง จ.อุบลราชธานี

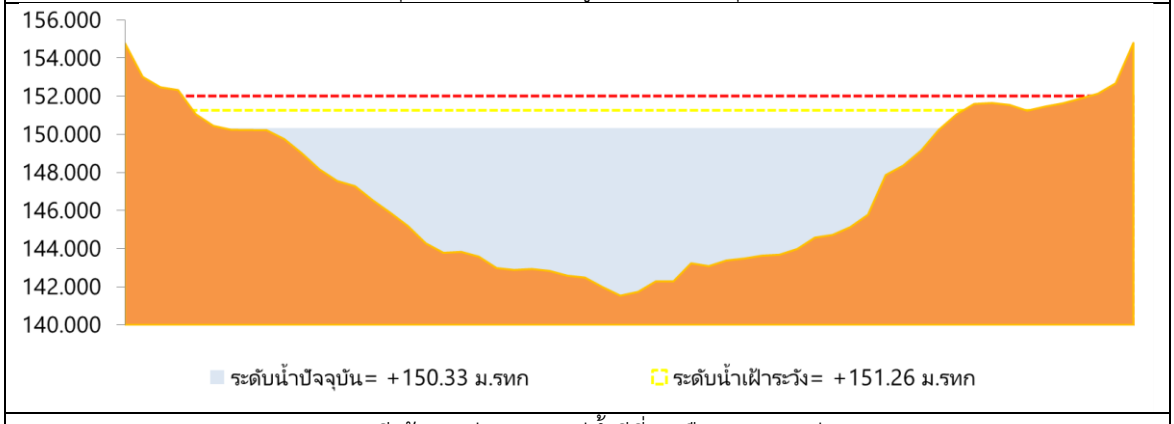

สถานี บ้านเหล่านกชุม แม่น้ำชีที่ อ.เมือง จ.ขอนแก่น

รูปที่ 2 กราฟระดับน้ำในลำน้ำ

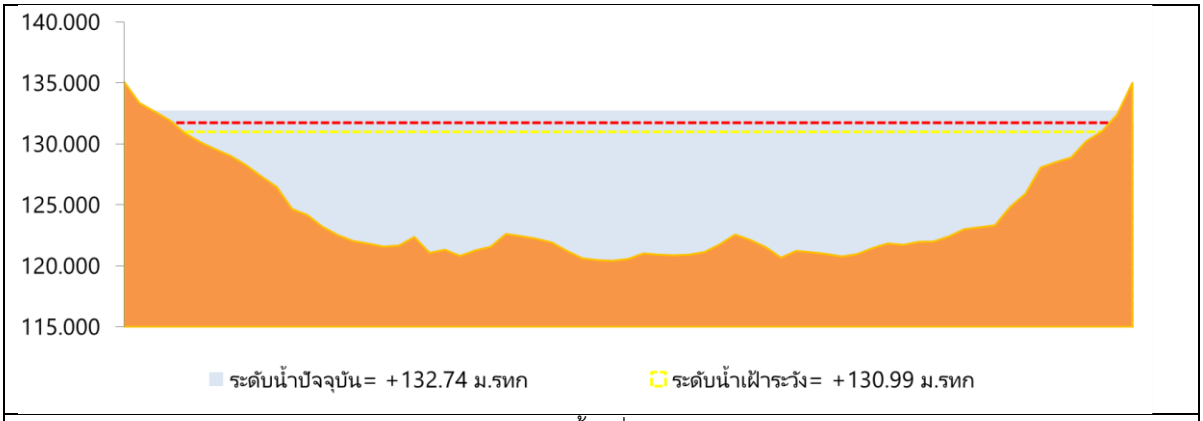

สถานี เสลภูมิ แม่น้ำชีที่ วัดบ้านท่าสะแบง

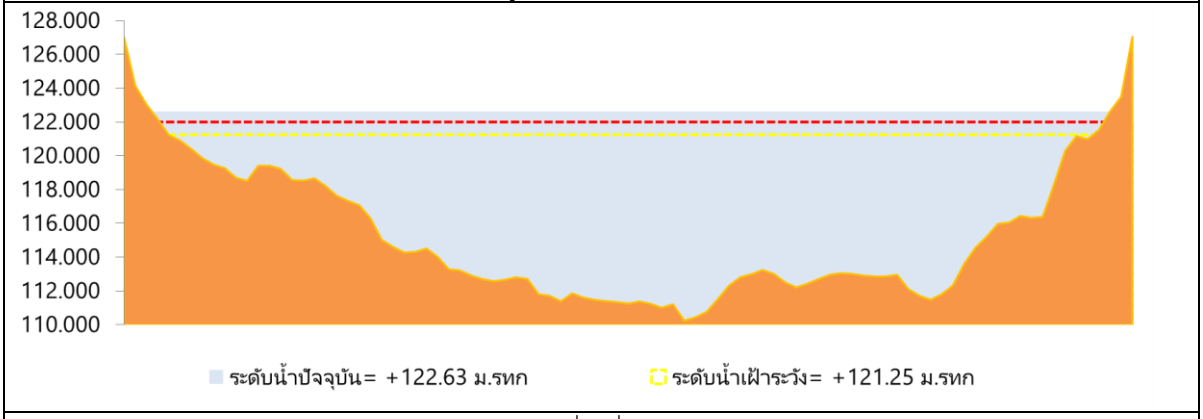

สถานี มหาชนะชัย แม่น่ำชีที่ อ.มหาชนะชัย จ.ยโสธร

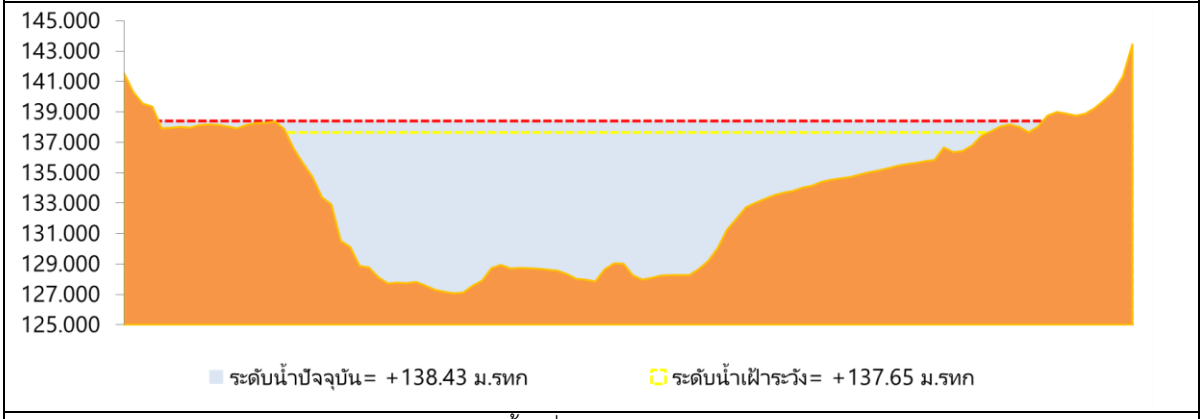

สถานีมหาสารคาม แม่น้ำชีที่ บ้านม่วงลาด อ.เมือง จ.มหาสารคาม

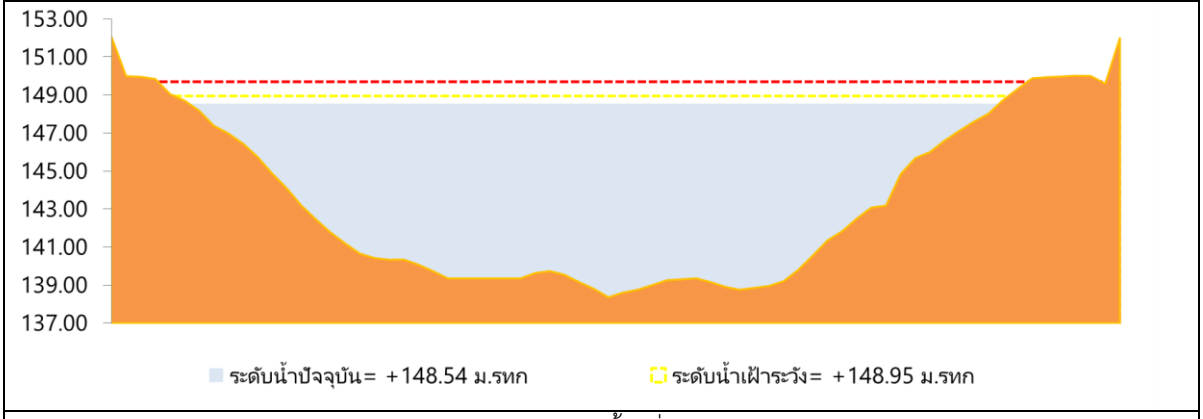

สถานีโกสุมพิสัย แม่น้ำชีที่ อ.โกสุมพิสัย

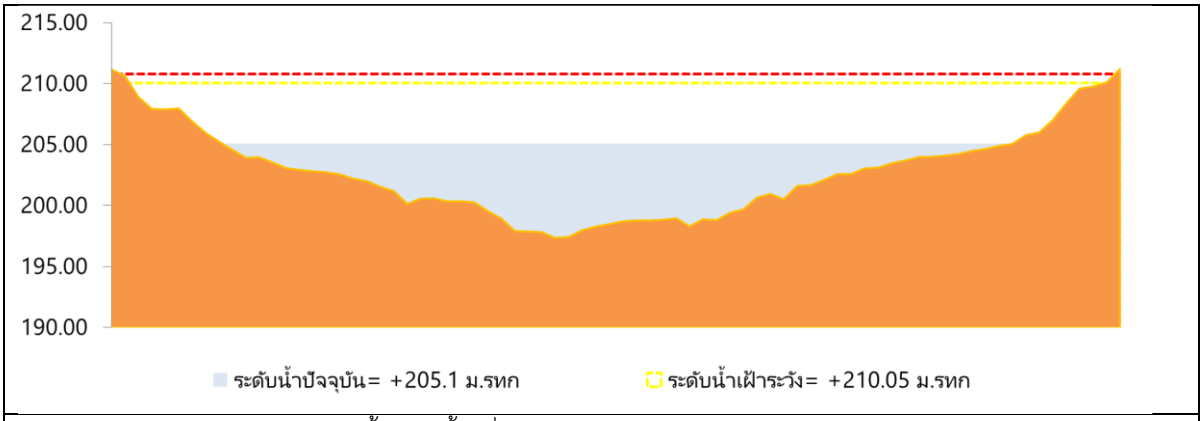

สถานีน้ำชี แม่น้ำชีที่ บ้านหนองอ้อ อ.หนองบัวระเหว จ.ชัยภูมิ

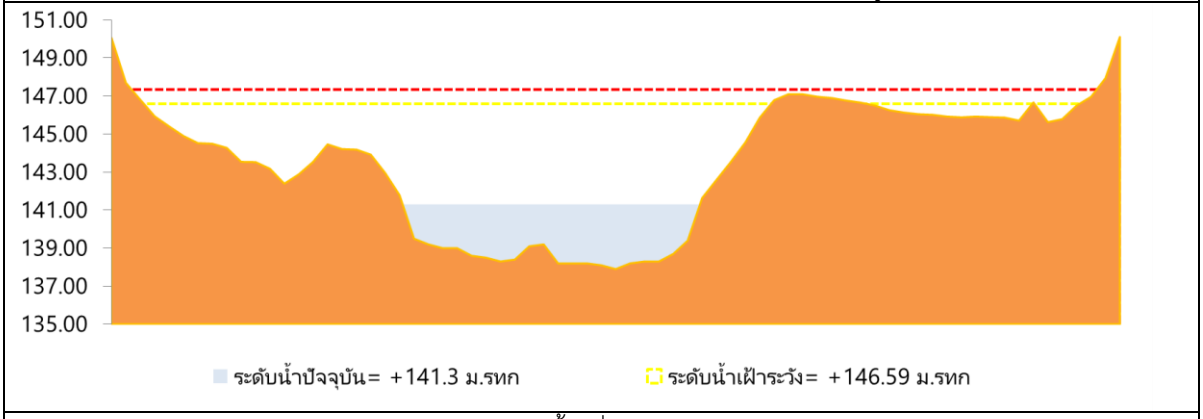

สถานีกุฉินารายณ์ แม่น้ำชีที่ อ.กุฉินารายณ์ จ.กาฬสินธุ์

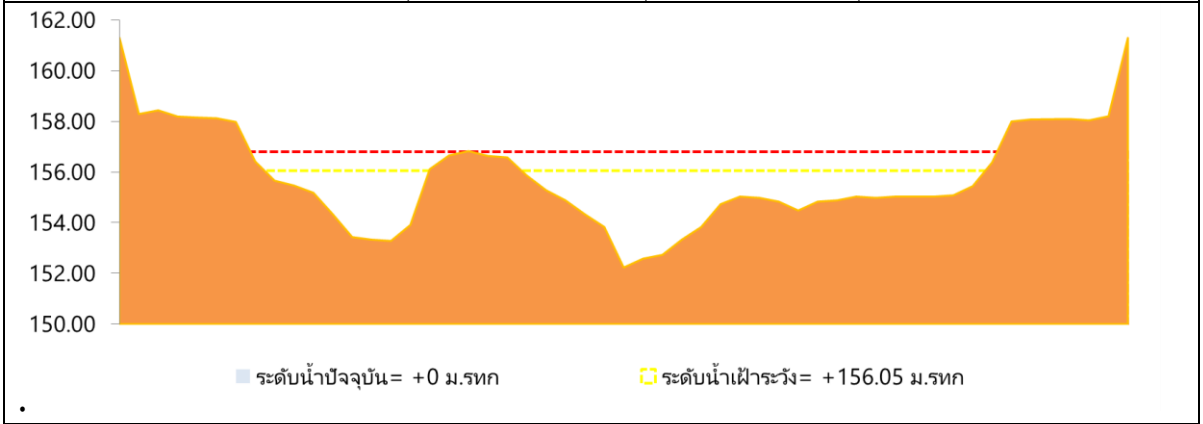

สถานีลำปลายมาศ ที่บ้านหนองแสง อ.ลำปลายมาศ จ.บุรีรัมย์

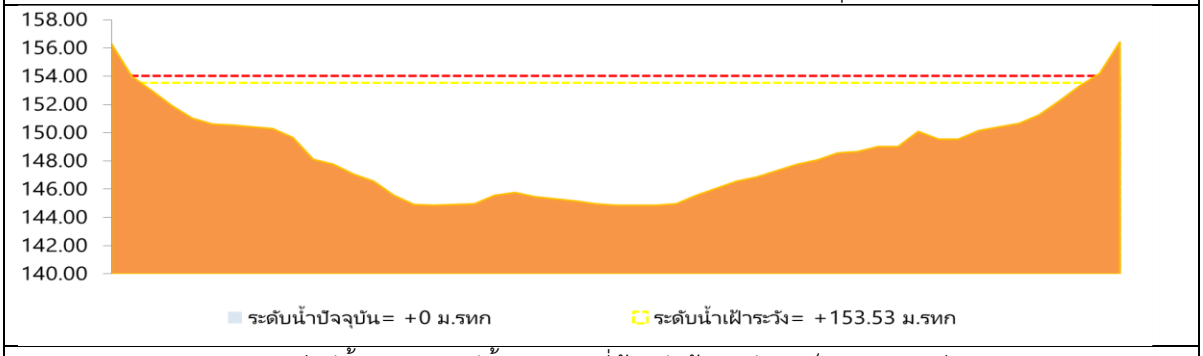

สถานีแม่น้ำสงคราม แม่น้ำสงคราม ที่บ้านท่าห้วยหลัว อ.เพ็ญ จ.อุดรธานี

รูปที่ 2 กราฟระดับน้ำในลำน้ำ (ต่อ)

3. ผลการวิเคราะห์สถานการณ์น้ำ

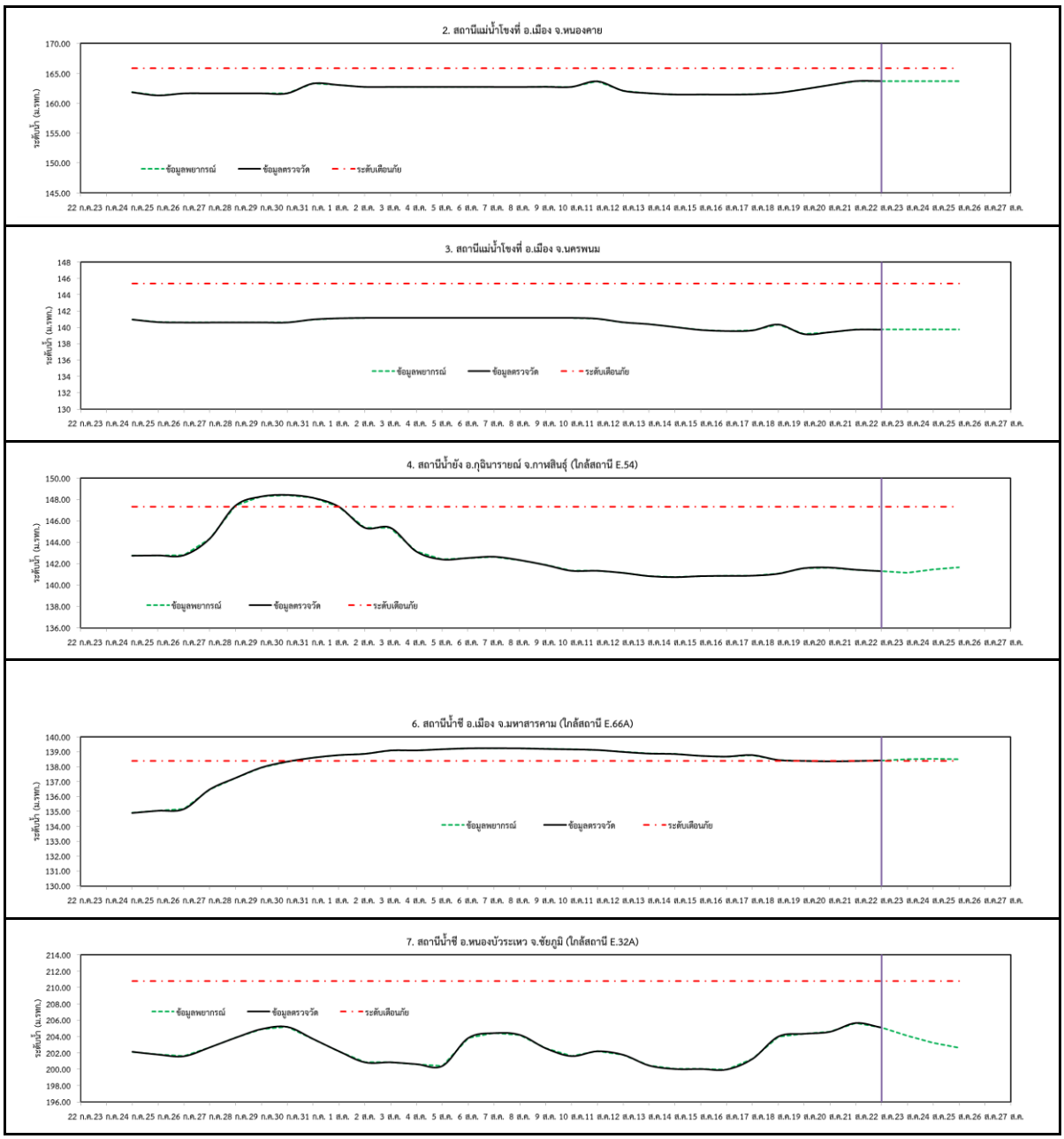

รูปที่ 3 กราฟระดับน้ำย้อนหลัง 30 วัน และค่าพยากรณ์

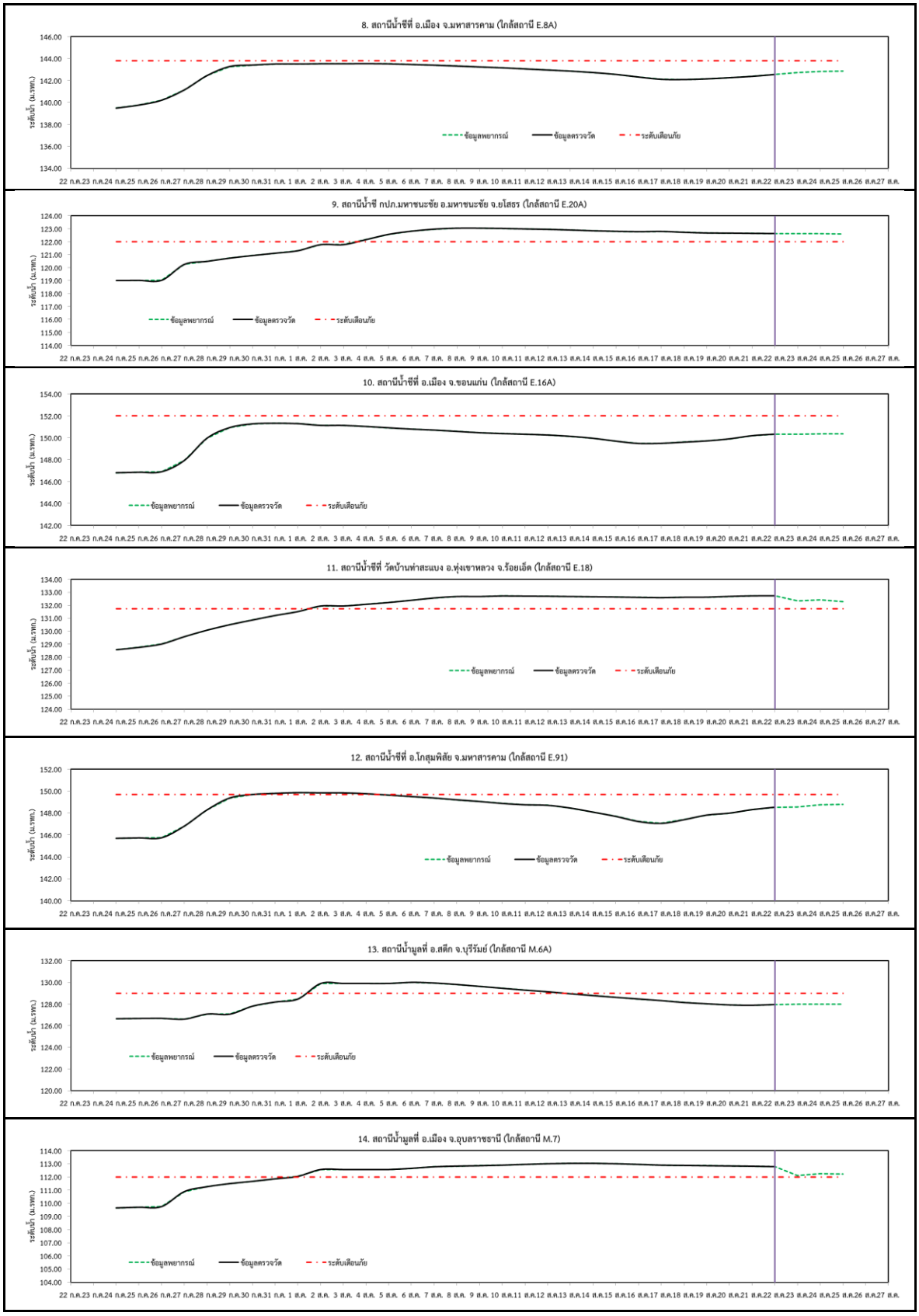

รูปที่ 3 กราฟระดับน้ำย้อนหลัง 30 วัน และค่าพยากรณ์ (ต่อ)

4. สรุปสถานการณ์

1) ระดับน้ำอยู่ในเกณฑ์ปกติ ได้แก่
   - อ.เพ็ญ จ.อุดรธานี
   - อ.เมือง จ.หนองคาย
   - อ.เมือง จ.นครพนม
   - อ.กุฉินารายณ์ จ.กาฬสินธุ์
   - อ.ลำปลายมาศ จ.บุรีรัมย์
   - อ.หนองบัวระเหว จ.ชัยภูมิ
   - อ.เมือง จ.มหาสารคาม
   - อ.เมือง จ.ขอนแก่น
   - อ.โกสุมพิสัย จ.มหาสารคาม
   - อ.สตึก จ.บุรีรัมย์
2) ระดับน้ำอยู่ในเกณฑ์เสี่ยง
   -
3) ระดับน้ำอยู่ในเกณฑ์วิกฤติ
   - อ.เมือง จ.มหาสารคาม
   - อ.มหาชนะชัย จ.ยโสธร
   - อ.ทุ่งเขาหลวง จ.ร้อยเอ็ด
   - อ.เมือง จ.อุบลราชธานี

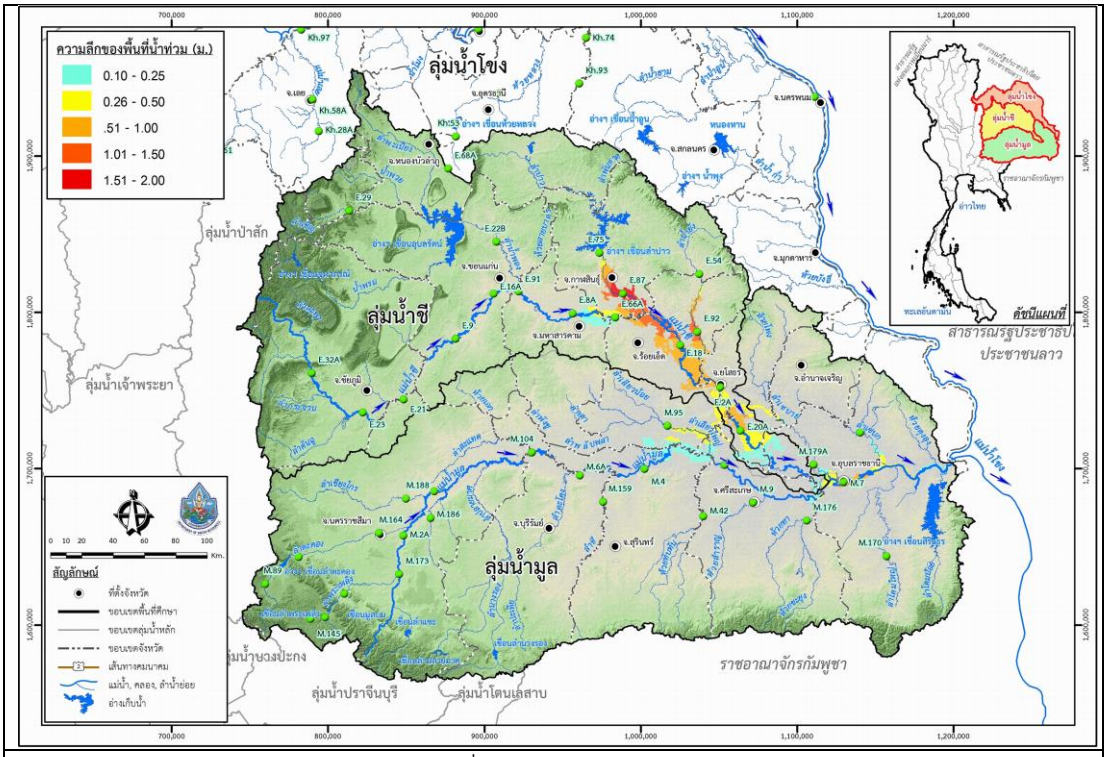

วันที่ 22 สิงหาคม 2560

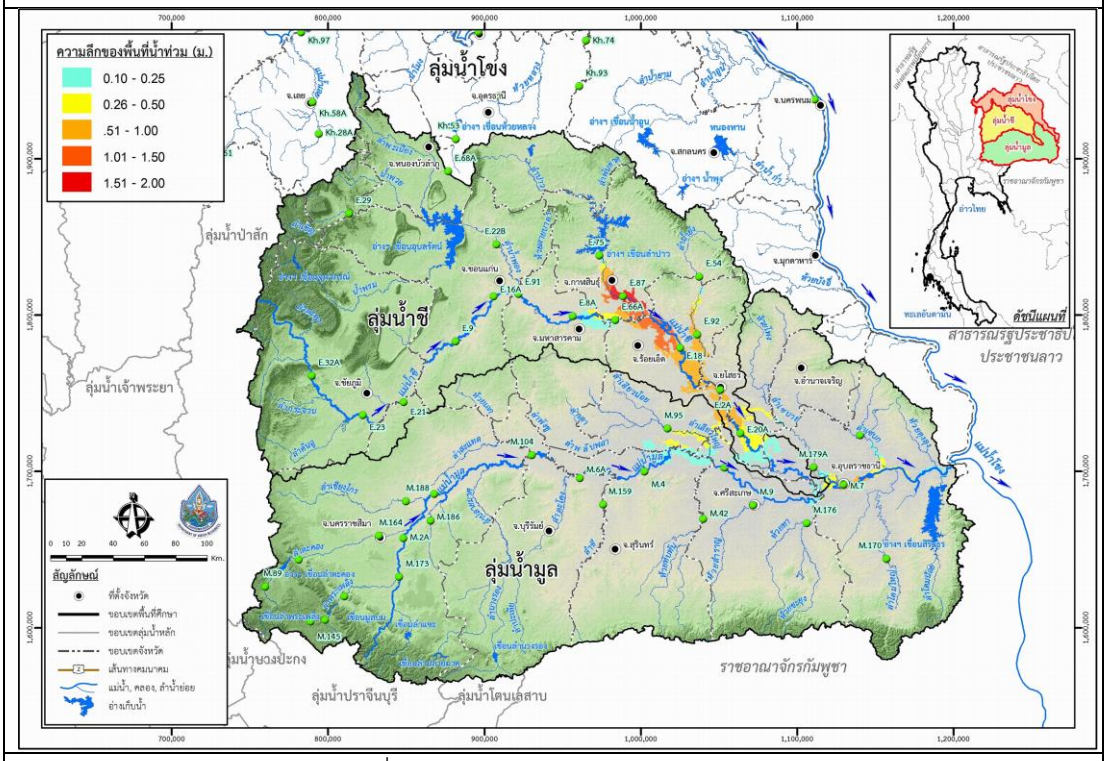

วันที่ 23 สิงหาคม 2560 (ล่วงหน้า 1 วัน)

รูปที่ 4 แผนที่น้ำท่วมลุ่มน้ำชีมูล

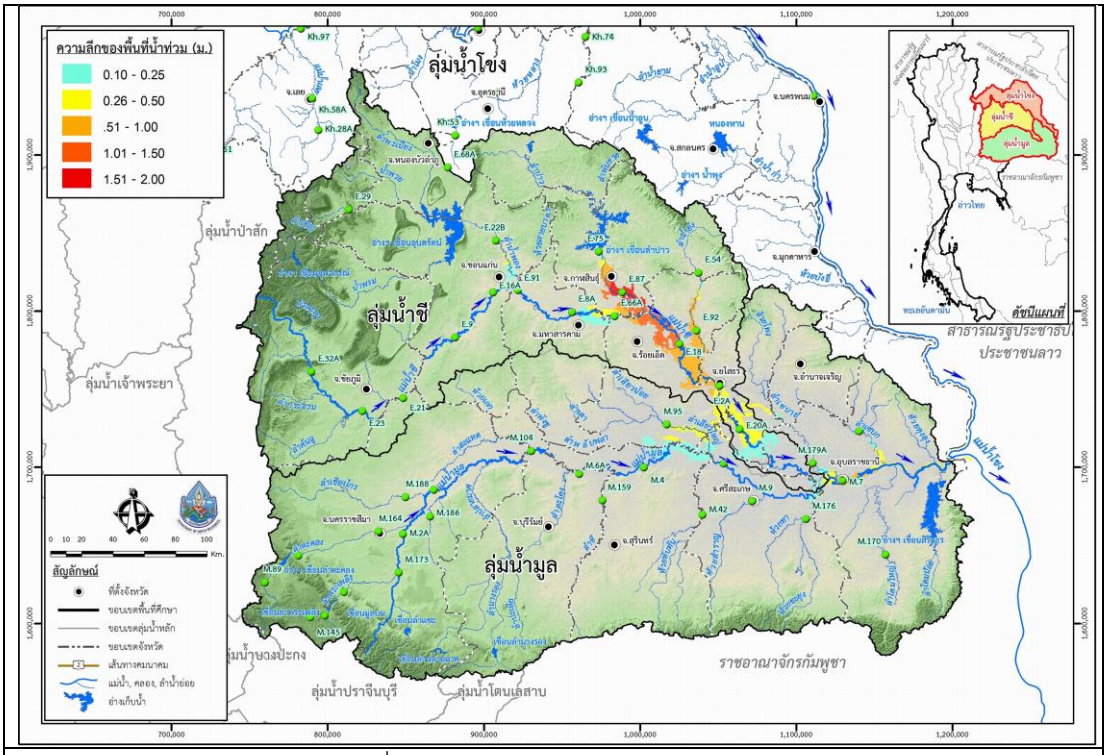

วันที่ 24 สิงหาคม 2560 (ล่วงหน้า 2 วัน)

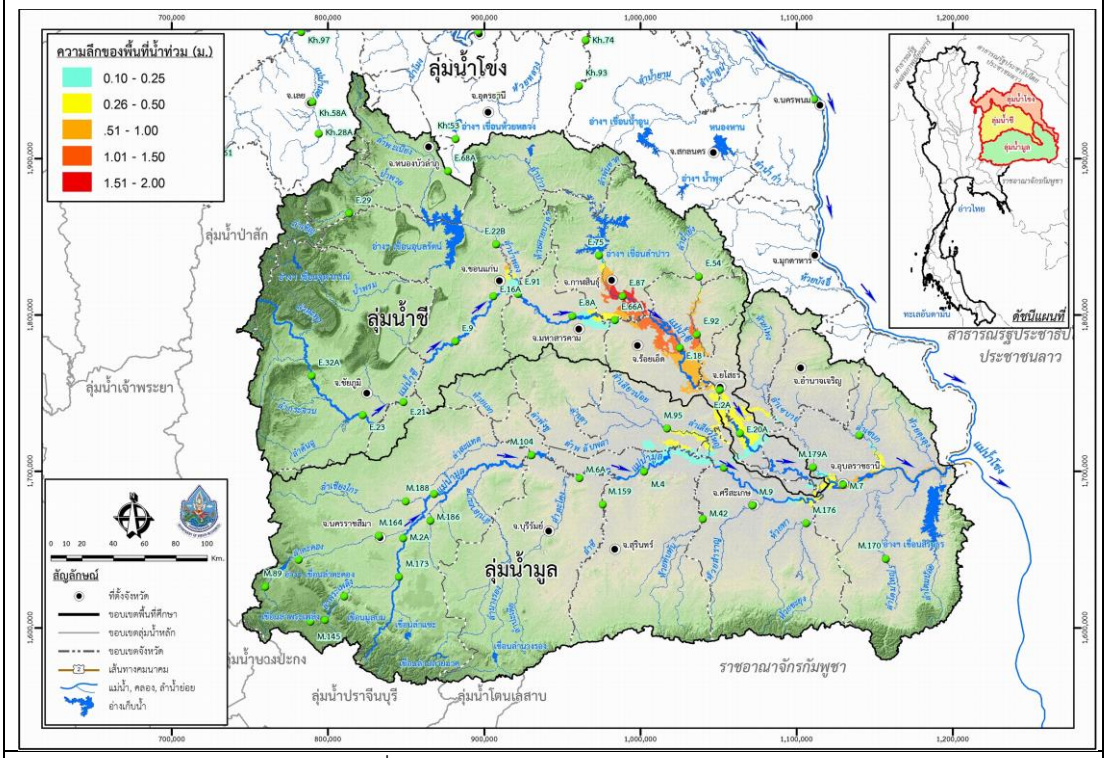

วันที่ 25 สิงหาคม 2560 (ล่วงหน้า 3 วัน)

รูปที่ 4 แผนที่น้ำท่วมลุ่มน้ำชีมูล (ต่อ)