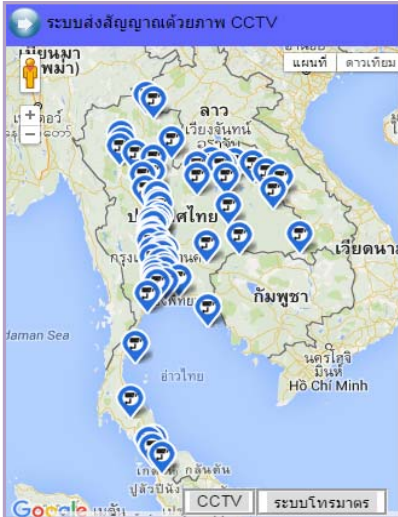




รายงานระดับน้ำจากกล้อง CCTV
ณ. วันที่ 27 เมษายน พ.ศ. 2559

เวลา 08.30 น.



สรุปสถานการณ์น้ำในลำน้ำสายหลัก

- สะพานพระแม่ย่า อ.เมือง จ.สุโขทัย (ลุ่มน้ำยม) สถานการณ์ **ฝักระวังน้ำแล้ง**
- สะพานท่าเสา อ.เมือง จ.อุตรดิตถ์ (ลุ่มน้ำน่าน) สถานการณ์ **น้ำปกติ**
- เชิงสะพานสิงห์บุรี อ.เมือง จ.สิงห์บุรี (ลุ่มน้ำเจ้าพระยา) สถานการณ์ **น้ำปกติ**
- สถานีหัวฝาย - อ.แม่สาย จ.เชียงราย (แม่สาย/โขง) สถานการณ์ **น้ำปกติ**
- เทศบาล ต.นาแก - อ.นาแก จ.นครพนม (ห้วยน้ำก่ำ/โขงอีสาน) สถานการณ์ **น้ำปกติ**
- บ้านเหล่านกขุม - อ.เมือง จ.ขอนแก่น (ลุ่มน้ำชี) สถานการณ์ **น้ำปกติ**
- โรงเรียนเทศบาล 4 - อ.เมือง จ.นครราชสีมา (แม่น้ำลำตะคอง/ลุ่มน้ำมูล) สถานการณ์ **น้ำปกติ**
- สะพานข้ามแม่น้ำท่าจีน 3 อ.เมือง จ.สมุทรสาคร (ลุ่มน้ำท่าจีน) สถานการณ์ **น้ำปกติ**
- เทศบาลเมืองเพชรบุรี - อ.เมือง จ.เพชรบุรี (ลุ่มน้ำเพชรบุรี) สถานการณ์ **น้ำปกติ**
- สถานีอุตะเถาตอนล่าง - อ.หาดใหญ่ จ.สงขลา (ลุ่มน้ำทะเลสาบสงขลา) สถานการณ์ **น้ำปกติ**

ประปาบ้านปากล้อง - อ.เมือง จ.ลำพูน
(ลุ่มน้ำปิง)



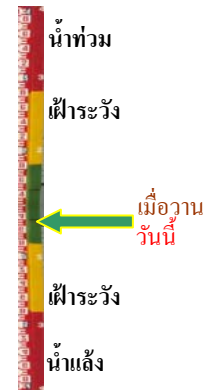
| | |
|-------------------------------|--------------|
| ระดับน้ำปัจจุบันต่ำกว่า staff | ม.รทก |
| ระดับตลิ่งต่ำสุด | 371.46 ม.รทก |
| ระดับท้องน้ำ | 363.50 ม.รทก |



วัดเกาะวาลุการาม - อ.เมือง จ.ลำปาง
(ลุ่มน้ำวัง)



| | | |
|------------------|--------|--------|
| ระดับน้ำปัจจุบัน | 228.78 | ม.รทก |
| ระดับตลิ่งต่ำสุด | 234.67 | ม.รทก. |
| ระดับท้องน้ำ | 227.54 | ม.รทก. |



สะพานมหาโพธิ์ - อ.เมือง จ.แพร่
(ลุ่มน้ำยม)



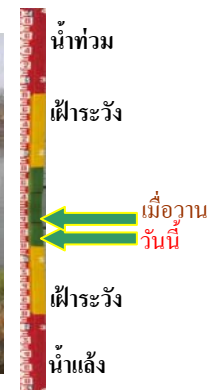
| | | |
|------------------|--------|--------|
| ระดับน้ำปัจจุบัน | 144.60 | ม.รทก. |
| ระดับตลิ่งต่ำสุด | 152.33 | ม.รทก. |
| ระดับท้องน้ำ | 141.18 | ม.รทก. |



สะพานท่าเสา - อ.เมือง จ.อุตรดิตถ์
(ลุ่มน้ำน่าน)



| | | |
|------------------|-------|--------|
| ระดับน้ำปัจจุบัน | 54.00 | ม.รทก. |
| ระดับตลิ่งต่ำสุด | 56.91 | ม.รทก. |
| ระดับท้องน้ำ | 47.80 | ม.รทก. |



สะพานนครน่านพัฒนา - อ.เมือง จ.น่าน
(ลุ่มน้ำน่าน)



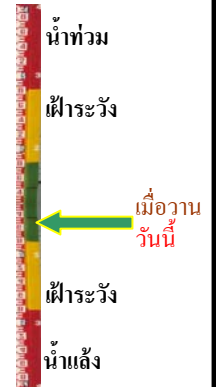
ระดับน้ำปัจจุบัน 191.50 ม.รทก.
ระดับตลิ่งต่ำสุด 197.73 ม.รทก.
ระดับท่อน้ำ 190.94 ม.รทก.



สะพานเฉลิมพระเกียรติ ร.9 72 พรรษา
อ.บางมูลนาก จ.พิจิตร (ลุ่มน้ำน่าน)



ระดับน้ำปัจจุบัน 20.90 ม.รทก.
ระดับตลิ่งต่ำสุด 27.23 ม.รทก.
ระดับท่อน้ำ 16.56 ม.รทก.



สะพานสุพรรณกัลยา - อ.เมือง จ.พิษณุโลก
(ลุ่มน้ำน่าน)



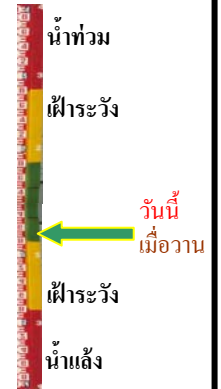
ระดับน้ำปัจจุบัน 35.65 ม.รทก.
ระดับตลิ่งต่ำสุด 44.52 ม.รทก.
ระดับท่อน้ำ 32.51 ม.รทก.



สถานีหัวฝาย - อ.แม่สาย จ.เชียงราย
(แม่สาย/โขง)



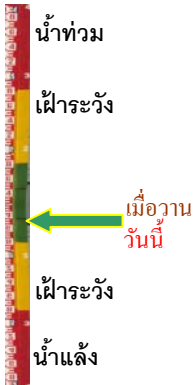
ระดับน้ำปัจจุบันต่ำกว่า staff ม.รทก.
ระดับตลิ่งต่ำสุด - ม.รทก.
ระดับท่อน้ำ 394.87 ม.รทก.



สนง.ส่วนอุทกหนองคาย - อ.เมือง จ.หนองคาย
(ลุ่มน้ำโขง)



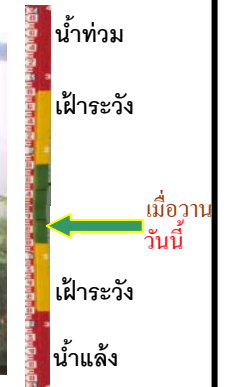
ระดับน้ำปัจจุบันต่ำกว่า staff ม.รทก.
ระดับตลิ่งต่ำสุด 166.65 ม.รทก.
ระดับท่อน้ำ 149.20 ม.รทก.



นครพนม - อ.เมือง จ.นครพนม
(ลุ่มน้ำโขง)



ระดับน้ำปัจจุบันต่ำกว่า staff ม.รทก.
ระดับตลิ่งต่ำสุด - ม.รทก.
ระดับท่อน้ำ - ม.รทก.

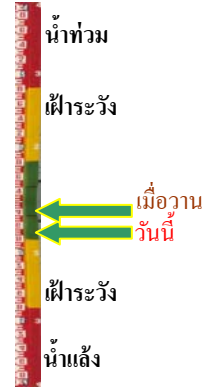


เทศบาล ต.นาแก - อ.นาแก จ.นครพนม
(ห้วยน้ำก่ำ/โขงอีสาน)



| | | |
|------------------|--------|--------|
| ระดับน้ำปัจจุบัน | 141.08 | ม.รทก. |
| ระดับตลิ่งต่ำสุด | 144.35 | ม.รทก. |
| ระดับท้องน้ำ | 138.09 | ม.รทก. |

โรงเรียนเทศบาล 4 - อ.เมือง จ.นครราชสีมา
(แม่น้ำลำตะคอง/ลุ่มน้ำมูล)



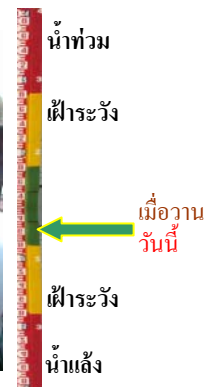
| | | |
|------------------|--------|--------|
| ระดับน้ำปัจจุบัน | 176.50 | ม.รทก. |
| ระดับตลิ่งต่ำสุด | 178.00 | ม.รทก. |
| ระดับท้องน้ำ | 173.60 | ม.รทก. |

สตึก - อ.สตึก จ.บุรีรัมย์
(ลุ่มน้ำมูล)



| | | |
|------------------|--------|--------|
| ระดับน้ำปัจจุบัน | 124.60 | ม.รทก. |
| ระดับตลิ่งต่ำสุด | 128.76 | ม.รทก. |
| ระดับท้องน้ำ | 121.50 | ม.รทก. |

เชิงสะพานบริรักษ์ - อ.เมือง จ.อุทัยธานี
(ลุ่มน้ำสะแกกรัง)



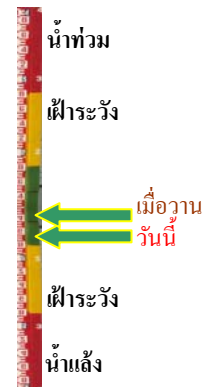
| | | |
|------------------|-------|--------|
| ระดับน้ำปัจจุบัน | 4.10 | ม.รทก. |
| ระดับตลิ่งต่ำสุด | 19.90 | ม.รทก. |
| ระดับท้องน้ำ | - | ม.รทก. |

เชิงสะพานสิงห์บุรี - อ.เมือง จ.สิงห์บุรี
(ลุ่มน้ำเจ้าพระยา)



| | | |
|------------------|-------|--------|
| ระดับน้ำปัจจุบัน | 2.00 | ม.รทก. |
| ระดับตลิ่งต่ำสุด | 11.50 | ม.รทก. |
| ระดับท้องน้ำ | -2.14 | ม.รทก. |

ร.ร.คณะราษฎรบำรุง - อ.เมือง จ.ปทุมธานี
(ลุ่มน้ำเจ้าพระยา)



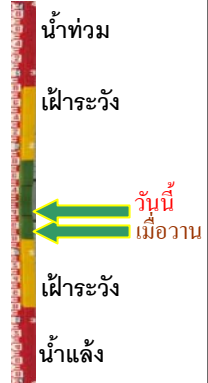
| | | |
|------------------|--------|--------|
| ระดับน้ำปัจจุบัน | 0.85 | ม.รทก. |
| ระดับตลิ่งต่ำสุด | 2.60 | ม.รทก. |
| ระดับท้องน้ำ | -13.53 | ม.รทก. |

เสนา - อ.เสนา จ.พระนครศรีอยุธยา
(ลุ่มน้ำเจ้าพระยา)



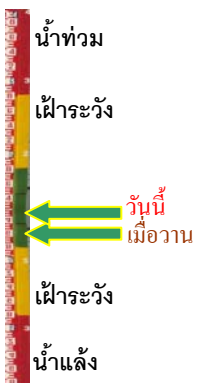
ระดับน้ำปัจจุบันต่ำกว่า staff ม.รทก.
ระดับตลิ่งต่ำสุด - ม.รทก.
ระดับท้องน้ำ - ม.รทก.

ท่าฉลอม - อ.เมือง จ.สมุทรปราการ
(ลุ่มน้ำท่าจีน)



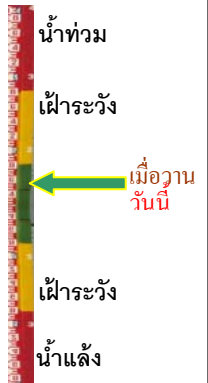
ระดับน้ำปัจจุบัน -1.19 ม.รทก.
ระดับตลิ่งต่ำสุด 0.23 ม.รทก.
ระดับท้องน้ำ -11.19 ม.รทก.

สะพานข้ามแม่น้ำท่าจีน 3 - อ.เมือง
จ.สมุทรสาคร (ลุ่มน้ำท่าจีน)



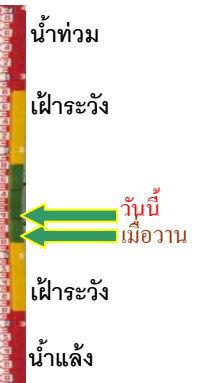
ระดับน้ำปัจจุบัน -0.44 ม.รทก.
ระดับตลิ่งต่ำสุด 1.37 ม.รทก.
ระดับท้องน้ำ -6.73 ม.รทก.

สะพานบุญรัตนประชาชนวัฒน์ - อ.สามพราน
จ.นครปฐม (ลุ่มน้ำท่าจีน)



ระดับน้ำปัจจุบัน 0.08 ม.รทก.
ระดับตลิ่งต่ำสุด 1.46 ม.รทก.
ระดับท้องน้ำ -7.22 ม.รทก.

สะพานวัดพระรูป อ.เมือง จ.สุพรรณบุรี
(ลุ่มน้ำท่าจีน)



ระดับน้ำปัจจุบัน -0.26 ม.รทก.
ระดับตลิ่งต่ำสุด 3.32 ม.รทก.
ระดับท้องน้ำ -0.56 ม.รทก.

เชิงสะพานฉะเชิงเทรา - อ.เมือง จ.ฉะเชิงเทรา
(ลุ่มน้ำบางปะกง)



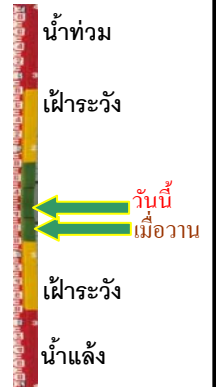
ระดับน้ำปัจจุบัน 0.65 ม.รทก.
ระดับตลิ่งต่ำสุด 1.90 ม.รทก.
ระดับท้องน้ำ - ม.รทก.

ตรงข้ามวัดจันทนาราม - อ.เมือง จ.จันทบุรี
(แม่น้ำจันทบุรี/ชายฝั่งทะเลตะวันออก)



| | | |
|------------------|------|--------|
| ระดับน้ำปัจจุบัน | 0.10 | ม.รทก. |
| ระดับตลิ่งต่ำสุด | 3.61 | ม.รทก. |
| ระดับท้องน้ำ | - | ม.รทก. |

เทศบาลเมืองเพชรบุรี - อ.เมือง จ.เพชรบุรี
(ลุ่มน้ำเพชรบุรี)



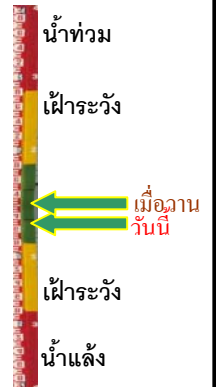
| | | |
|------------------|------|--------|
| ระดับน้ำปัจจุบัน | 0.90 | ม.รทก. |
| ระดับตลิ่งต่ำสุด | 4.33 | ม.รทก. |
| ระดับท้องน้ำ | 0.01 | ม.รทก. |

ร.ร.อนุบาลบางสะพาน - อ.บางสะพาน จ.ประจวบคีรีขันธ์
(คลองบางสะพาน/ชายฝั่งทะเลตะวันตก)



| | | |
|------------------|-------|--------|
| ระดับน้ำปัจจุบัน | 0.50 | ม.รทก. |
| ระดับตลิ่งต่ำสุด | 4.16 | ม.รทก. |
| ระดับท้องน้ำ | -0.14 | ม.รทก. |

สถานีอุทกศาสตร์กลาง - อ.หาดใหญ่ จ.สงขลา
(ลุ่มน้ำทะเลสาบสงขลา)



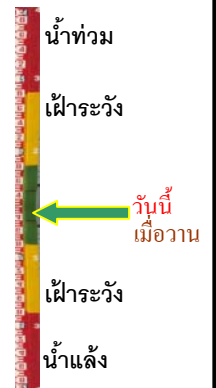
| | | |
|------------------|-------|--------|
| ระดับน้ำปัจจุบัน | 0.01 | ม.รทก. |
| ระดับตลิ่งต่ำสุด | 8.93 | ม.รทก. |
| ระดับท้องน้ำ | -1.93 | ม.รทก. |

สถานีคลองตะโหมด - อ.ตะโหมด จ.พัทลุง
(ลุ่มน้ำทะเลสาบสงขลา)



| | | |
|------------------|-------|--------|
| ระดับน้ำปัจจุบัน | 21.80 | ม.รทก. |
| ระดับตลิ่งต่ำสุด | 27.94 | ม.รทก. |
| ระดับท้องน้ำ | 20.52 | ม.รทก. |

สถานีลำปำ - อ.เมือง จ.พัทลุง
(ลุ่มน้ำทะเลสาบสงขลา)



| | | |
|------------------|-------|--------|
| ระดับน้ำปัจจุบัน | -1.70 | ม.รทก. |
| ระดับตลิ่งต่ำสุด | 1.15 | ม.รทก. |
| ระดับท้องน้ำ | -2.86 | ม.รทก. |

| จังหวัด | สถานที่ตั้งกล้อง | แม่น้ำ/ ลุ่มน้ำ | วิกฤติ | วิกฤติ | ระดับน้ำ (ม.รทก.) | | | สถานการณ์ |
|--------------------|--|---------------------------------|-------------------|------------------|-------------------|---------|---------|------------------|
| | | | น้ำแล้ง | น้ำท่วม | พ.ศ.2559 | | | |
| | | | ระดับ น้อยกว่า | ระดับ มากกว่า | 22 เม.ย | 24 เม.ย | 27 เม.ย | |
| จ.ลำพูน | ประปาบ้านปากล่อง อ.เมือง | กวาง/ปิง | 366.20 | 369.02 | N/A | N/A | N/A | *** |
| จ.ลำปาง | วัดเกาะวาลุการาม อ.เมือง | วัง | 230.09 | 234.50 | 228.78 | 228.70 | 228.70 | น้ำปกติ |
| จ.แพร่ | สะพานมหาโพธิ์ อ.เมือง | ยม | 143.18 | 152.33 | 144.60 | 144.60 | 144.60 | เฝ้าระวังน้ำแล้ง |
| จ.สุโขทัย | สะพานศรีสนาลัย อ.ศรีสนาลัย | ยม | 60.14 | 71.78 | 60.50 | 60.50 | 60.50 | น้ำปกติ |
| จ.พิษณุโลก | ไนท์บาซาร์ อ.เมือง | น่าน | 37.33 | 45.04 | N/A | N/A | N/A | *** |
| จ.พิจิตร | วัดท่าหลวง อ.เมือง | ยม | 27.59 | 36.21 | N/A | N/A | N/A | *** |
| จ.นครสวรรค์ | วัดเกษไชโยเหนือ อ.ชุมแสง | ยม | 18.73 | 25.60 | N/A | N/A | N/A | *** |
| จ.อุตรดิตถ์ | สะพานท่าเสา อ.เมือง | น่าน | 49.22 | 56.91 | 54.10 | 54.10 | 54.10 | น้ำปกติ |
| จ.น่าน | สะพานนครน่านพัฒนา อ.เมือง | น่าน | 192.17 | 197.73 | 191.65 | 191.65 | 191.50 | เฝ้าระวังน้ำแล้ง |
| จ.พิษณุโลก | สะพานสุพรรณกัลยา อ.เมือง | น่าน | 33.98 | 44.52 | 35.55 | 35.50 | 35.65 | น้ำปกติ |
| จ.เชียงราย | สถานีหัวฝาย อ.แม่สาย | แม่สาย/โขง | 395.79 | 396.50 | N/A | N/A | N/A | *** |
| จ.หนองคาย | สำนักงานส่วนอุทก อ.เมือง | โขง | 157.85 | 166.70 | N/A | N/A | N/A | *** |
| จ.นครพนม | นครพนม อ.เมือง | โขง | 135.21 | 144.28 | 2.00 | 2.00 | 1.80 | น้ำปกติ |
| จ.นครพนม | เทศบาล ต.นาแก อ.นาแก | ห้วยน้ำก่ำ/โขงอีสาน | 139.05 | 142.42 | 134.48 | 134.48 | 134.38 | น้ำปกติ |
| จ.นครราชสีมา | ร.ร.เทศบาล 4 อ.เมือง | ลำตะคอง/มูล | 174.60 | 178.00 | 176.60 | 176.60 | 176.50 | น้ำปกติ |
| จ.บุรีรัมย์ | สตึก อ.สตึก | มูล | 123.13 | 128.76 | 124.60 | 124.60 | 124.60 | น้ำปกติ |
| จ.นครสวรรค์ | ปากน้ำโพ อ.ปากน้ำโพ | เจ้าพระยา | 18.73 | 25.60 | N/A | N/A | N/A | *** |
| จ.สิงห์บุรี | เชิงสะพานสิงห์บุรี อ.เมือง | เจ้าพระยา | 3.45 | 11.50 | 2.00 | 2.00 | N/A | *** |
| จ.ปทุมธานี | ร.ร.คณะราษฎรบำรุง อ.เมือง | เจ้าพระยา | -1.00 | 2.80 | 1.00 | 1.00 | 0.80 | น้ำปกติ |
| จ. พระนครศรีอยุธยา | อ.เสนา | น้อย/เจ้าพระยา | 2.00 | 5.00 | N/A | N/A | N/A | *** |
| จ.อุทัยธานี | เชิงสะพานบริรักษ์ อ.เมือง | สะแกกรัง | 15.16 | 19.90 | 4.10 | 4.10 | 4.10 | น้ำปกติ |
| จ.สมุทรสาคร | ท่าลอม อ.เมือง | ท่าจีน | -8.91 | -0.91 | -1.89 | -1.89 | -1.19 | น้ำปกติ |
| จ.สมุทรสาคร | สะพานข้ามแม่น้ำท่าจีน3 อ.เมือง | ท่าจีน | -5.11 | 0.57 | -1.04 | -1.04 | -0.44 | น้ำปกติ |
| จ.นครปฐม | สะพานบุญรัตน์ประชาวัฒน์ อ.สามพราน | ท่าจีน | -5.59 | *** | 0.08 | 0.08 | 0.08 | น้ำปกติ |
| จ.สุพรรณบุรี | สะพานวัดพระรูป อ.เมือง | ท่าจีน | -1.26 | 2.75 | -0.36 | -0.36 | -0.26 | น้ำปกติ |
| จ.สุพรรณบุรี | สะพานข้ามแม่น้ำท่าจีน ทางหลวง3365 อ.สามชุก | ท่าจีน | 1.55 | 5.18 | N/A | N/A | N/A | *** |
| จ.ชัยนาท | สะพานสามง่าม-ท่าโบสถ์ อ.หันคา | ท่าจีน | 10.69 | 12.83 | 11.42 | 11.42 | N/A | *** |
| จ.ฉะเชิงเทรา | เชิงสะพานฉะเชิงเทรา อ.เมือง | เจ้าพระยา | -0.01 | 1.90 | 0.50 | 0.50 | 0.65 | น้ำปกติ |
| จ.จันทบุรี | ตรงข้ามวัดจันทนาราม อ.เมือง | จันทบุรี/ชายฝั่งทะเลตะวันออก | 0.20 | 3.73 | 0.90 | 0.90 | 0.10 | น้ำปกติ |
| จ.เพชรบุรี | เทศบาลเมืองเพชรบุรี อ.เมือง | เพชรบุรี | - | 3.18 | 1.00 | 1.00 | 0.90 | น้ำปกติ |
| จ.ประจวบคีรีขันธ์ | ร.ร.อนุบาลบางสะพาน อ.บางสะพาน | คลองบางสะพาน/ชายฝั่งทะเลตะวันตก | - | 3.30 | 0.50 | 0.50 | 0.50 | น้ำปกติ |
| จ.สงขลา | สถานีคลองคูเต่าตอนล่าง อ.หาดใหญ่ | ทะเลสาบสงขลา | - | - | 0.02 | 0.01 | 0.10 | น้ำปกติ |
| จ.พัทลุง | สถานีคลองตะโหมด อ.ตะโหมด | ทะเลสาบสงขลา | - | - | 21.80 | 21.80 | 21.80 | น้ำปกติ |
| จ.พัทลุง | นาท่อม อ.เมือง | ทะเลสาบสงขลา | - | - | 20.10 | 20.10 | 20.05 | น้ำปกติ |
| จ.พัทลุง | ลำปำ อ.เมือง | ทะเลสาบสงขลา | - | - | -1.70 | -1.70 | -1.70 | น้ำปกติ |

*N/A คือ อ่านค่าระดับจากไม้วัดระดับ (Staff) ไม่ได้ / ไม้วัดระดับ (Staff) ชำรุด

***ม.รทก. คือ เมตรเทียบกับระดับน้ำทะเลปานกลาง

** ระดับน้ำทะเลปานกลาง (Mean Sea Level) หรือ ร.ท.ก. เป็นค่าการวัด ระดับน้ำทะเลขึ้นสูงสุด (High Tide : HT) และลงต่ำสุด (Low Tide : LT) ของแต่ละวันในช่วงระยะเวลาที่กำหนด แล้วนำค่ามาเฉลี่ยเป็นระดับน้ำทะเลปานกลาง สำหรับระยะเวลาที่ทำการรังวัดโดยทั่วไปจะต้องวัดเป็นเวลา ๑๘.๖ ปี ตามวัฏจักรของน้ำ ระดับน้ำทะเลปานกลางของแต่ละบริเวณทั่วโลกอาจมีความสูงไม่เท่ากัน

ในประเทศไทยใช้เวลาในการวัด ๕ ปี โดยเลือกที่ตำบลเกาะหลัก จังหวัดประจวบคีรีขันธ์ เป็นที่วัด แล้วนำมาหาค่าเฉลี่ย เพื่อใช้เป็นค่าระดับน้ำทะเลปานกลาง ให้มีค่า ๐.๐๐๐ เมตร ทำการถ่ายโยงมายังหมุด BM-A (ซึ่งถือว่าเป็นหมุดหลักฐานหมุดแรกของประเทศไทย) ซึ่งมีค่าระดับน้ำทะเลปานกลาง ๑.๔๔๗๗ เมตร