

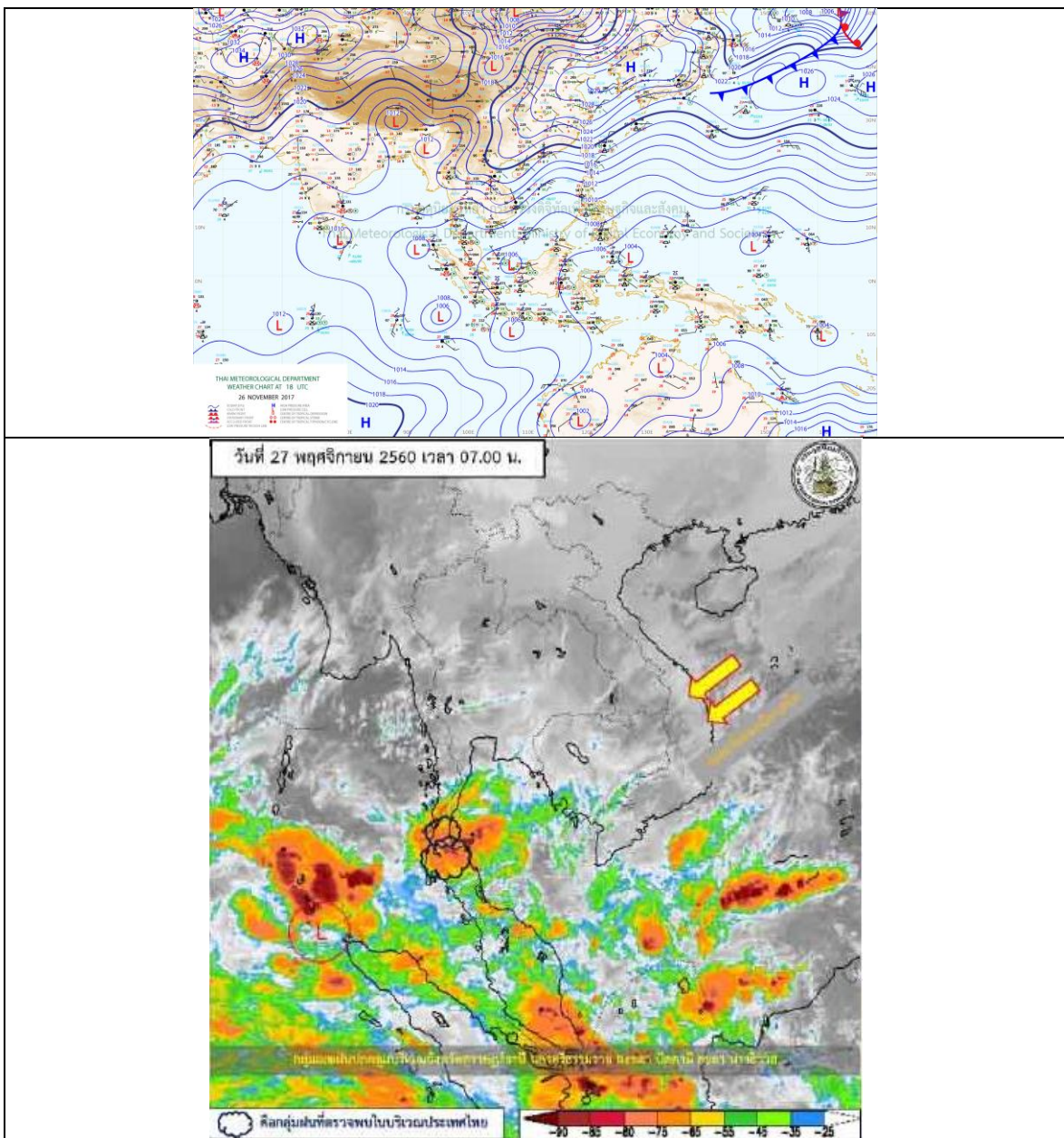
## รายงานสถานการณ์น้ำและคาดการณ์น้ำในพื้นที่ ลุ่มน้ำโขง-ซี-มูล วันที่ 27 พฤศจิกายน 2560

### 1. พยากรณ์อากาศ

ตารางที่ 1 พยากรณ์อากาศ วันที่ 27 พฤศจิกายน 2560

ภาคตะวันออกเฉียงเหนือ	ในวันที่ 27-30 พ.ย. อากาศเย็นกับมีหมอกในตอนเช้า และอุณหภูมิจะสูงขึ้น 1-3 องศาเซลเซียส อุณหภูมิต่ำสุด 17-21 องศาเซลเซียส อุณหภูมิสูงสุด 29-33 องศาเซลเซียส ลมตะวันออกเฉียงเหนือ ความเร็ว 10-30 กม./ชม
-----------------------	--

ที่มา : [https://www.tmd.go.th/daily\\_forecast.php](https://www.tmd.go.th/daily_forecast.php)



รูปที่ 1 พยากรณ์อากาศ วันที่ 27 พ.ย. 2560



## 2. สรุประดับน้ำรายวัน

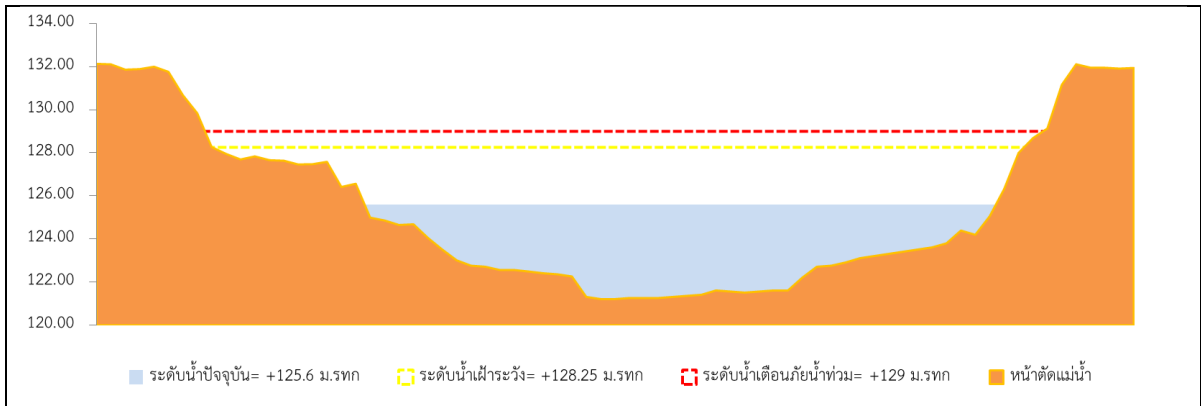
ตารางที่ 2 สรุปสถานการณ์น้ำของพื้นที่ลุ่มน้ำโขง ชี มูล ประจำวันที่ 27-พ.ย.-60

หมายเหตุ: แนวโน้มพิจารณาจากระดับน้ำวันและระดับน้ำคาดการณ์ล่วงหน้า 3 วัน

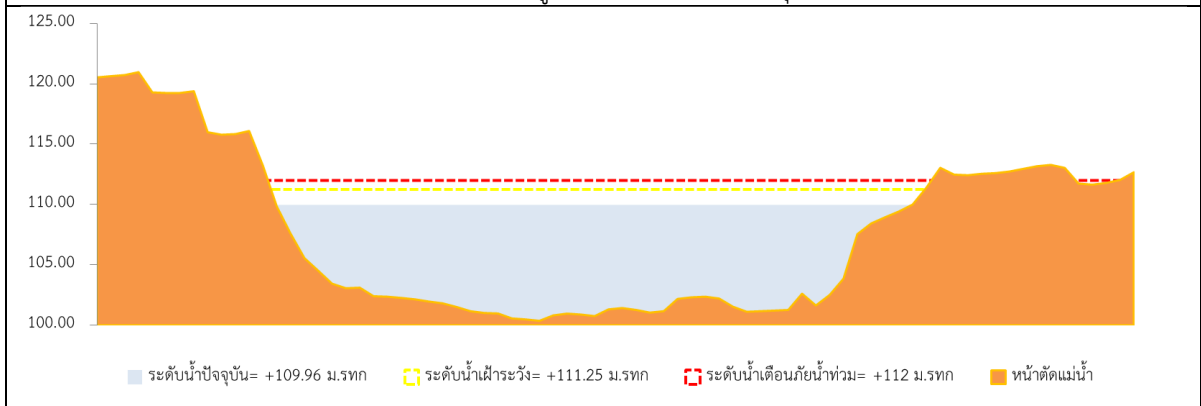
ลำดับที่	ลำน้ำ	ที่ตั้ง	ระดับน้ำเดือนกย (ม.รทก.)		ระดับน้ำตรวจวัด (ม.รทก.)						ระดับน้ำคาดการณ์ (ม.รทก.)				แนวโน้ม
			ค่า HI	ค่า HIHI	21-พ.ย.-60	22-พ.ย.-60	23-พ.ย.-60	24-พ.ย.-60	25-พ.ย.-60	26-พ.ย.-60	27-พ.ย.-60	28-พ.ย.-60	29-พ.ย.-60	30-พ.ย.-60	
1	น้ำชี	บ้านม่วงลาด อ.เมือง จ.มหาสารคาม โกลีสถานี E.66A	137.65	138.40	139.35	139.26	139.15	138.97	138.77	138.48	138.06	137.64	137.22	136.80	ลดลง
2	น้ำชี	กปภ.มหาชนะชัย โกลีสถานี E.20A	121.25	122.00	121.88	121.87	121.85	121.83	121.81	121.79	121.77	121.75	121.73	121.71	ลดลง
3	น้ำชี	วัดบ้านท่าสะแบง โกลีสถานี E.18	130.99	131.74	131.85	131.79	131.73	131.66	131.58	131.49	131.38	131.27	131.16	131.05	ลดลง
4	น้ำชี	อ.โกสุมพิสัย โกลีสถานี E.91	148.95	149.70	148.74	148.22	147.62	146.51	145.92	144.93	144.73	144.53	144.33	144.13	ลดลง
5	น้ำมูล	บ้านสตึก อ.สตึก จ.บุรีรัมย์ โกลีสถานี M.6A	128.25	129.00	127.01	126.77	126.55	126.30	126.05	125.82	125.60	125.38	125.16	124.94	ลดลง
6	น้ำมูล	อ.เมือง จ.อุบลราชธานี โกลีสถานี M.7	111.25	112.00	110.25	110.23	110.22	110.17	110.13	110.08	109.96	109.84	109.72	109.60	ลดลง

หมายเหตุ - HI ระดับน้ำสูงที่สุดในเกณฑ์เฝ้าระวัง  
- HIHI ระดับน้ำสูงที่สุดในเกณฑ์วิกฤติ

### 2.1 ระดับน้ำในลำน้ำ



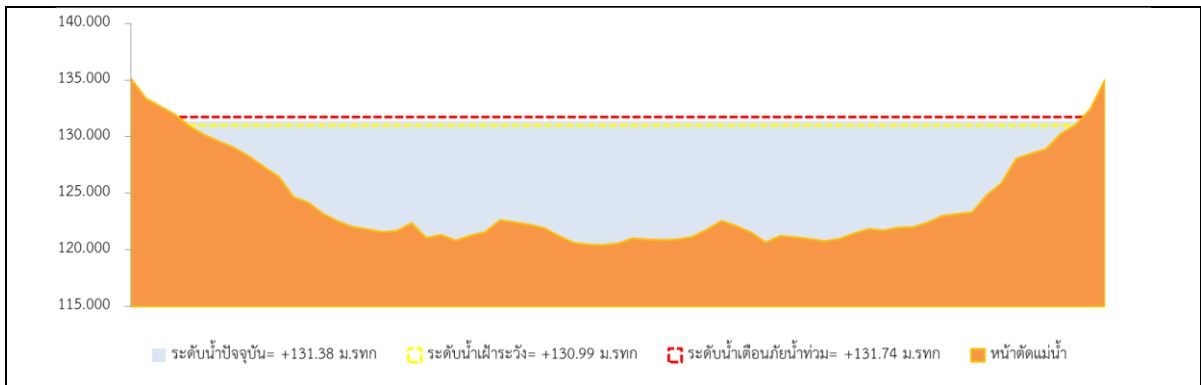
สถานี สตึก แม่น้ำมูลที่ บ้านสตึก อ.สตึก จ.บุรีรัมย์



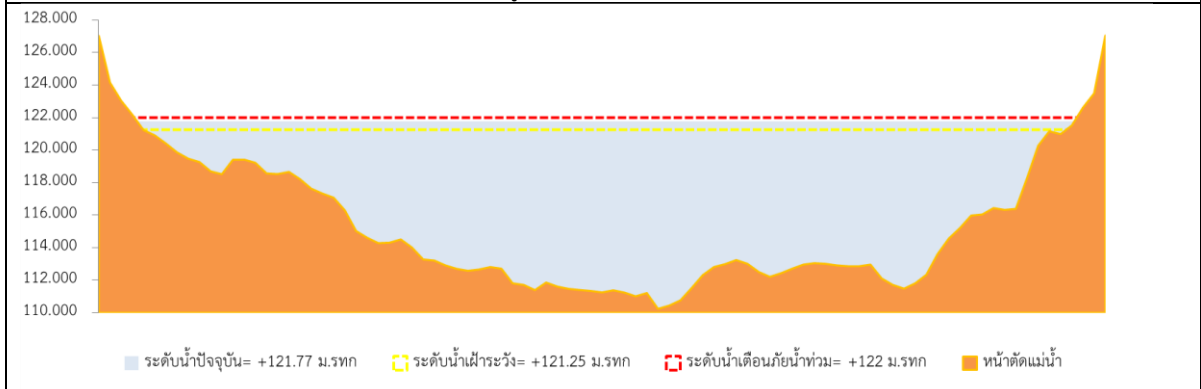
สถานี อุบลราชธานี แม่น้ำมูลที่ อ.เมือง จ.อุบลราชธานี



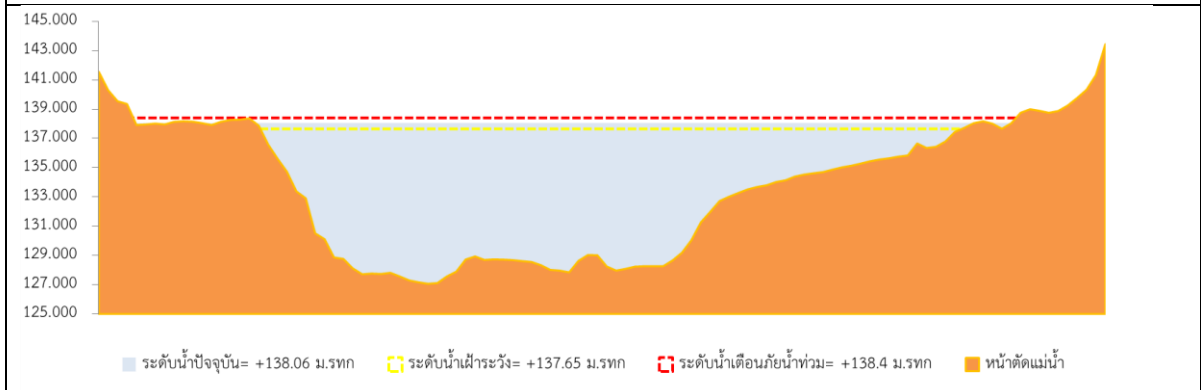
โครงการเพิ่มประสิทธิภาพระบบพยากรณ์และเตือนภัยทรัพยากรน้ำ  
สรุปสถานการณ์น้ำของพื้นที่ลุ่มน้ำโขง ชี มูล



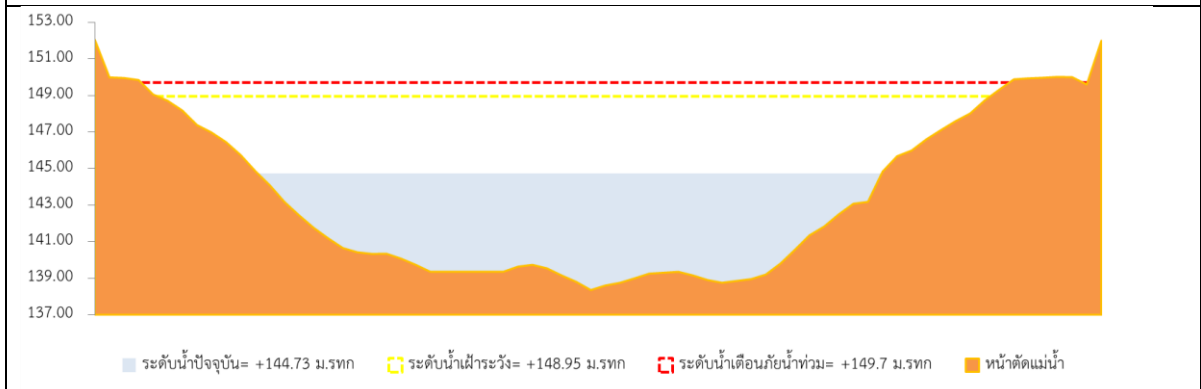
สถานี เสลภูมิ แม่น้ำชีที่ วัดบ้านท่าสะแบง



สถานี มหาชนะชัย แม่น้ำชีที่ อ.มหาชนะชัย จ.ยโสธร



สถานีมหาสารคาม แม่น้ำชีที่ บ้านม่วงลาด อ.เมือง จ.มหาสารคาม

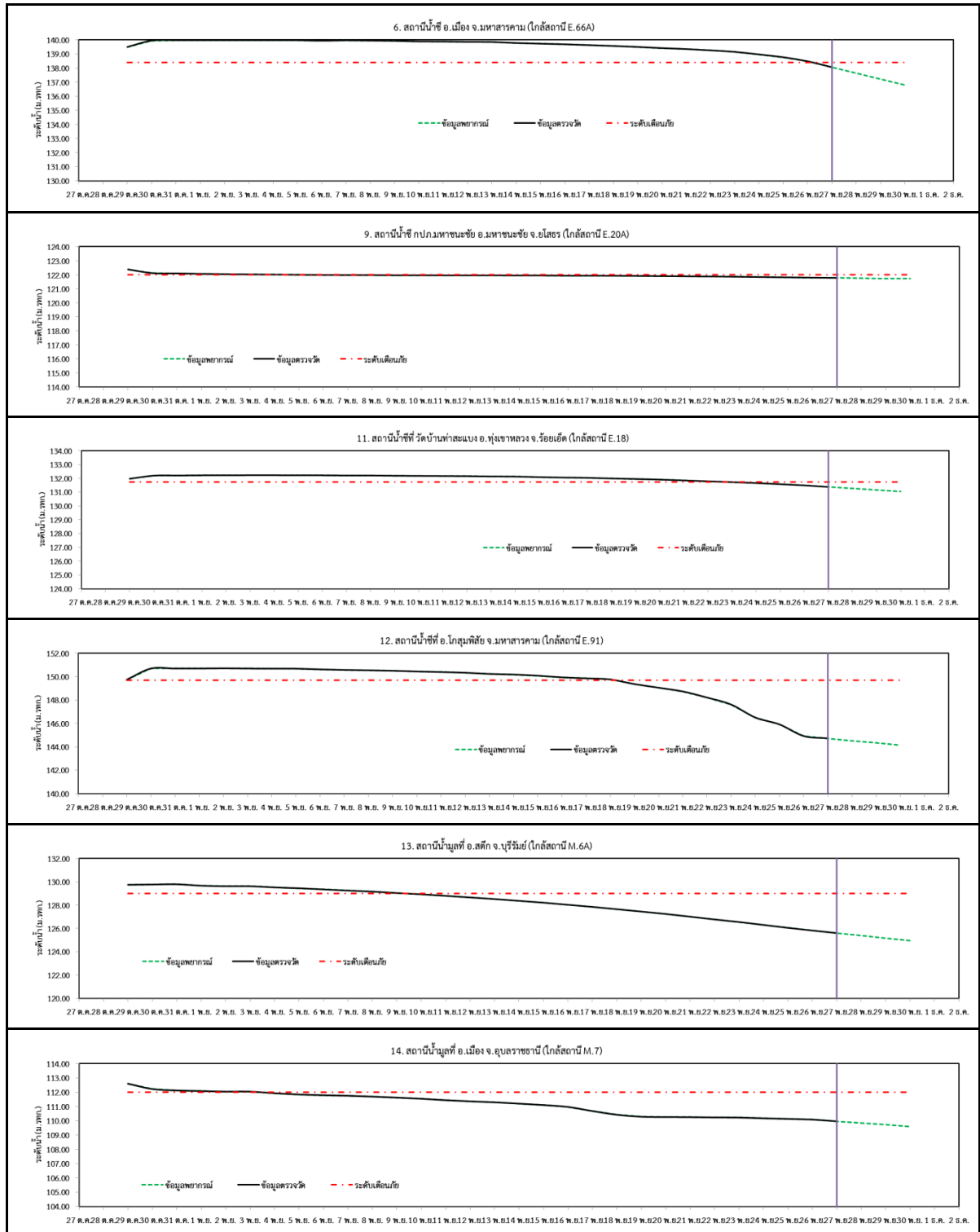


สถานีโกสุมพิสัย แม่น้ำชีที่ อ.โกสุมพิสัย

รูปที่ 2 กราฟระดับน้ำในลำน้ำ



### 3. ผลการวิเคราะห์สถานการณ์น้ำ



รูปที่ 3 กราฟระดับน้ำย้อนหลัง 30 วัน และค่าพยากรณ์



#### 4. สรุปสถานการณ์

- ระดับน้ำอยู่ในเกณฑ์ปกติ