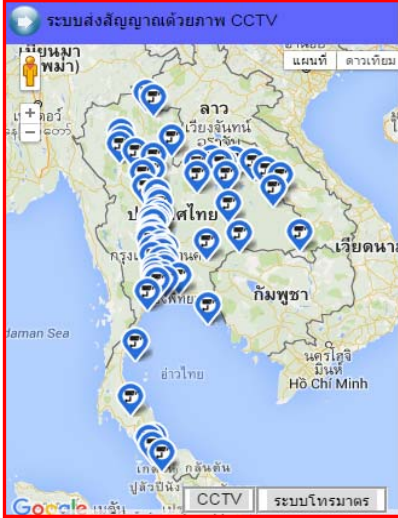




รายงานระดับน้ำจากกล้อง CCTV

ณ. วันที่ 10 พฤษภาคม พ.ศ. 2559

เวลา 08.30 น.



สรุปสถานการณ์น้ำในลำน้ำสายหลัก

สะพานมหาโพธิ์ อ.เมือง จ.แพร่ (ลุ่มน้ำยม) สถานการณ์**เฝ้าระวังน้ำแล้ง**
 สะพานท่าเสา อ.เมือง จ.อุตรดิตถ์ (ลุ่มน้ำน่าน) สถานการณ์**น้ำปกติ**
 เขิงสะพานสิงห์บุรี อ.เมือง จ.สิงห์บุรี (ลุ่มน้ำเจ้าพระยา) สถานการณ์**น้ำปกติ**
 สถานีหัวฝาย - อ.แม่สาย จ.เชียงราย (แม่สาย/โขง) สถานการณ์**น้ำปกติ**
 เทศบาล ต.นาแก - อ.นาแก จ.นครพนม (ห้วยน้ำก่ำ/โขงอีสาน) สถานการณ์**น้ำปกติ**
 บ้านเหล่านกขุม - อ.เมือง จ.ขอนแก่น (ลุ่มน้ำชี) สถานการณ์**น้ำปกติ**
 โรงเรียนเทศบาล 4 - อ.เมือง จ.นครราชสีมา (แม่น้ำลำตะคอง/ลุ่มน้ำมูล) สถานการณ์**น้ำปกติ**
 สะพานข้ามแม่น้ำท่าจีน3 อ.เมือง จ.สมุทรสาคร (ลุ่มน้ำท่าจีน) สถานการณ์**น้ำปกติ**
 เทศบาลเมืองเพชรบุรี - อ.เมือง จ.เพชรบุรี (ลุ่มน้ำเพชรบุรี) สถานการณ์**น้ำปกติ**

บ้านหาดเสลา - อ.เก้าเลี้ยว จ.นครสวรรค์
(ลุ่มน้ำปิง)



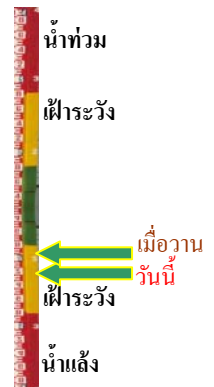
ระดับน้ำปัจจุบัน 27.47 ม.รทก.
 ระดับตลิ่งต่ำสุด 32.53 ม.รทก.
 ระดับท้องน้ำ 24.97 ม.รทก.



สะพานมหาโพธิ์ - อ.เมือง จ.แพร่
(ลุ่มน้ำยม)



ระดับน้ำปัจจุบัน 144.75 ม.รทก.
 ระดับตลิ่งต่ำสุด 152.33 ม.รทก.
 ระดับท้องน้ำ 141.18 ม.รทก.



สะพานท่าเสา - อ.เมือง จ.อุตรดิตถ์
(ลุ่มน้ำน่าน)



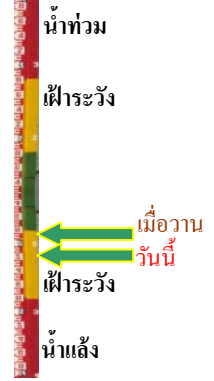
ระดับน้ำปัจจุบัน 54.00 ม.รทก.
 ระดับตลิ่งต่ำสุด 56.91 ม.รทก.
 ระดับท้องน้ำ 47.80 ม.รทก.



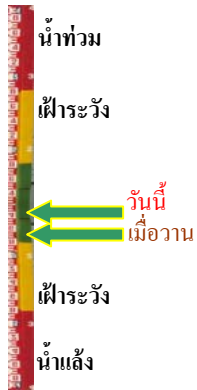
สะพานนครน่านพัฒนา - อ.เมือง จ.น่าน
(ลุ่มน้ำน่าน)



ระดับน้ำปัจจุบัน 191.50 ม.รทก.
 ระดับตลิ่งต่ำสุด 197.73 ม.รทก.
 ระดับท้องน้ำ 190.94 ม.รทก.

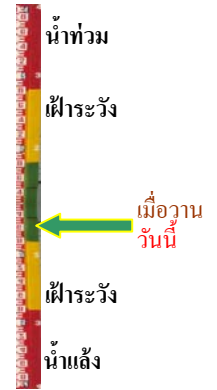


สะพานสุพรรณกัลยา - อ.เมือง จ.พิษณุโลก
(ลุ่มน้ำน่าน)



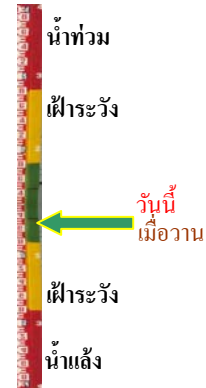
| | |
|------------------|--------------|
| ระดับน้ำปัจจุบัน | 35.70 ม.รทก. |
| ระดับตลิ่งต่ำสุด | 44.52 ม.รทก. |
| ระดับท่อน้ำ | 32.51 ม.รทก. |

เทศบาล ต.นาแก - อ.นาแก จ.นครพนม
(ห้วยน้ำก่ำ/โขงอีสาน)



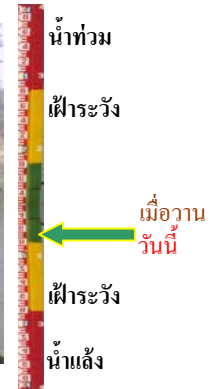
| | |
|------------------|---------------|
| ระดับน้ำปัจจุบัน | 140.93 ม.รทก. |
| ระดับตลิ่งต่ำสุด | 144.35 ม.รทก. |
| ระดับท่อน้ำ | 138.09 ม.รทก. |

โรงเรียนเทศบาล 4 - อ.เมือง จ.นครราชสีมา
(แม่น้ำลำตะคอง/ลุ่มน้ำมูล)



| | |
|------------------|---------------|
| ระดับน้ำปัจจุบัน | 176.60 ม.รทก. |
| ระดับตลิ่งต่ำสุด | 178.00 ม.รทก. |
| ระดับท่อน้ำ | 173.60 ม.รทก. |

สตึก - อ.สตึก จ.บุรีรัมย์
(ลุ่มน้ำมูล)



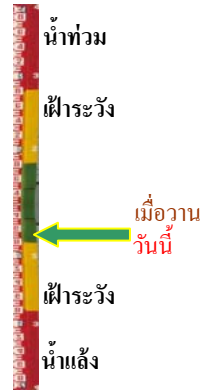
| | |
|------------------|---------------|
| ระดับน้ำปัจจุบัน | 124.65 ม.รทก. |
| ระดับตลิ่งต่ำสุด | 128.76 ม.รทก. |
| ระดับท่อน้ำ | 121.50 ม.รทก. |

ร.ร.คณะราษฎร์บำรุง - อ.เมือง จ.ปทุมธานี
(ลุ่มน้ำเจ้าพระยา)



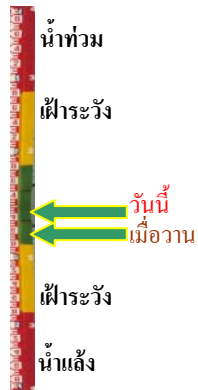
| | |
|------------------|---------------|
| ระดับน้ำปัจจุบัน | 1.10 ม.รทก. |
| ระดับตลิ่งต่ำสุด | 2.60 ม.รทก. |
| ระดับท่อน้ำ | -13.53 ม.รทก. |

สะพานเดชาติวงศ์ - อ.เมือง จ.นครสวรรค์
(ลุ่มน้ำเจ้าพระยา)



| | |
|------------------|--------------|
| ระดับน้ำปัจจุบัน | 13.05 ม.รทก. |
| ระดับตลิ่งต่ำสุด | 23.22 ม.รทก. |
| ระดับท่อน้ำ | 11.15 ม.รทก. |

บ้านเนินไผ่ - อ.มโนรมย์ จ.ชัยนาท
(ลุ่มน้ำเจ้าพระยา)



| | | |
|------------------|------|--------|
| ระดับน้ำปัจจุบัน | 3.05 | ม.รทก. |
| ระดับตลิ่งต่ำสุด | - | ม.รทก. |
| ระดับท้องน้ำ | - | ม.รทก. |

วัดโคกจันทร์ - อ.สรรพยา จ.ชัยนาท
(ลุ่มน้ำเจ้าพระยา)



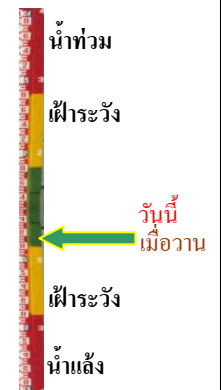
| | | |
|------------------|------|--------|
| ระดับน้ำปัจจุบัน | 7.39 | ม.รทก. |
| ระดับตลิ่งต่ำสุด | - | ม.รทก. |
| ระดับท้องน้ำ | - | ม.รทก. |

บ้านยางมณี - อ.โพธิ์ทอง จ.อ่างทอง
(ลุ่มน้ำเจ้าพระยา)



| | | |
|------------------|------|--------|
| ระดับน้ำปัจจุบัน | 2.61 | ม.รทก. |
| ระดับตลิ่งต่ำสุด | - | ม.รทก. |
| ระดับที่ลดลงน้ำ | - | ม.รทก. |

บ้านป้อม - อ.พระนครศรีอยุธยา
จ.พระนครศรีอยุธยา (ลุ่มน้ำเจ้าพระยา)



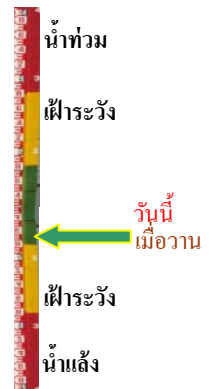
| | | |
|------------------|------|--------|
| ระดับน้ำปัจจุบัน | 0.40 | ม.รทก. |
| ระดับตลิ่งต่ำสุด | - | ม.รทก. |
| ระดับที่ลดลงน้ำ | - | ม.รทก. |

บ้านท้ายตง - อ.สามโคก จ.ปทุมธานี
(ลุ่มน้ำเจ้าพระยา)



| | | |
|------------------|--------|--------|
| ระดับน้ำปัจจุบัน | 1.00 | ม.รทก. |
| ระดับตลิ่งต่ำสุด | 3.03 | ม.รทก. |
| ระดับท้องน้ำ | -10.50 | ม.รทก. |

ศาลากลางสมุทรปราการ - อ.เมือง จ.สมุทรปราการ
(ลุ่มน้ำเจ้าพระยา)



| | | |
|------------------|------|--------|
| ระดับน้ำปัจจุบัน | 0.40 | ม.รทก. |
| ระดับตลิ่งต่ำสุด | - | ม.รทก. |
| ระดับท้องน้ำ | - | ม.รทก. |

เสนา - อ.เสนา จ.พระนครศรีอยุธยา
(ลุ่มน้ำเจ้าพระยา)



ระดับน้ำปัจจุบัน 0.90 ม.รทก.
ระดับตลิ่งต่ำสุด - ม.รทก.
ระดับท่อน้ำ - ม.รทก.

อุทัยใหม่ - อ.เมือง จ.อุทัยธานี
(ลุ่มน้ำเจ้าพระยา)



ระดับน้ำปัจจุบัน 14.10 ม.รทก.
ระดับตลิ่งต่ำสุด - ม.รทก.
ระดับท่อน้ำ - ม.รทก.

สะพานปรีดีย์ - อ.เมือง จ.พระนครศรีอยุธยา
(ลุ่มน้ำเจ้าพระยา)



ระดับน้ำปัจจุบัน -1.35 ม.รทก.
ระดับตลิ่งต่ำสุด - ม.รทก.
ระดับท่อน้ำ - ม.รทก.

วัดทรงเสวย - อ.วัดสิงห์ จ.ชัยนาท
(ลุ่มน้ำท่าจีน)



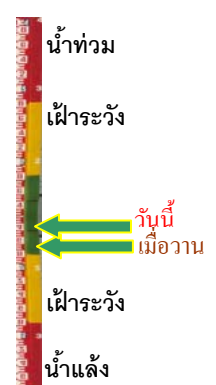
ระดับน้ำปัจจุบัน 4.00 ม.รทก.
ระดับตลิ่งต่ำสุด - ม.รทก.
ระดับท่อน้ำ - ม.รทก.

ท่าฉลอม - อ.เมือง จ.สมุทรปราการ
(ลุ่มน้ำท่าจีน)



ระดับน้ำปัจจุบัน -1.09 ม.รทก.
ระดับตลิ่งต่ำสุด 0.23 ม.รทก.
ระดับท่อน้ำ -11.19 ม.รทก.

สะพานข้ามแม่น้ำท่าจีน 3 - อ.เมือง
จ.สมุทรสาคร (ลุ่มน้ำท่าจีน)



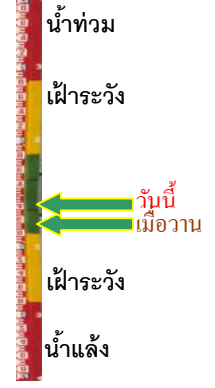
ระดับน้ำปัจจุบัน -0.24 ม.รทก.
ระดับตลิ่งต่ำสุด 1.37 ม.รทก.
ระดับท่อน้ำ -6.73 ม.รทก.

สะพานบุญรัตนประชาชนวัฒน์ - อ.สามพราน
จ.นครปฐม (ลุ่มน้ำท่าจีน)



ระดับน้ำปัจจุบัน 0.68 ม.รทก.
ระดับตลิ่งต่ำสุด 1.46 ม.รทก.
ระดับท้องน้ำ -7.22 ม.รทก.

สะพานวัดพระรูป อ.เมือง จ.สุพรรณบุรี
(ลุ่มน้ำท่าจีน)



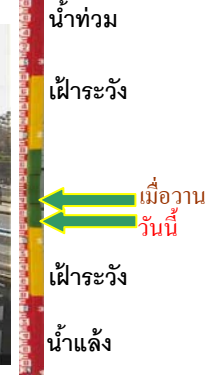
ระดับน้ำปัจจุบัน -0.26 ม.รทก.
ระดับตลิ่งต่ำสุด 3.32 ม.รทก.
ระดับท้องน้ำ -0.56 ม.รทก.

ตรงข้ามวัดจันทนาราม - อ.เมือง จ.จันทบุรี
(แม่น้ำจันทบุรี/ชายฝั่งทะเลตะวันออก)



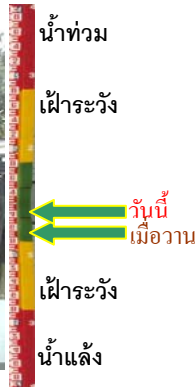
ระดับน้ำปัจจุบัน -1.10 ม.รทก.
ระดับตลิ่งต่ำสุด 3.61 ม.รทก.
ระดับท้องน้ำ - ม.รทก.

เทศบาลเมืองเพชรบุรี - อ.เมือง จ.เพชรบุรี
(ลุ่มน้ำเพชรบุรี)



ระดับน้ำปัจจุบัน 1.00 ม.รทก.
ระดับตลิ่งต่ำสุด 4.33 ม.รทก.
ระดับท้องน้ำ 0.01 ม.รทก.

ร.ร.อนุบาลบางสะพาน - อ.บางสะพาน จ.ประจวบคีรีขันธ์
(คลองบางสะพาน/ชายฝั่งทะเลตะวันตก)



ระดับน้ำปัจจุบัน 0.30 ม.รทก.
ระดับตลิ่งต่ำสุด 4.16 ม.รทก.
ระดับท้องน้ำ -0.14 ม.รทก.

สถานีอุตะเถาตอนล่าง - อ.หาดใหญ่ จ.สงขลา
(ลุ่มน้ำทะเลสาบสงขลา)



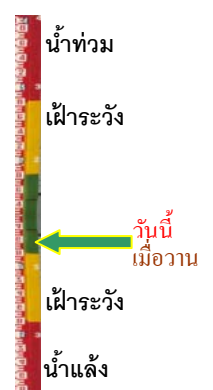
ระดับน้ำปัจจุบัน 0.10 ม.รทก.
ระดับตลิ่งต่ำสุด 8.93 ม.รทก.
ระดับท้องน้ำ -1.93 ม.รทก.

สถานีคลองตะหมัด - อ.ตะหมัด จ.พัทลุง
(ลุ่มน้ำทะเลสาบสงขลา)



| | | |
|------------------|-------|--------|
| ระดับน้ำปัจจุบัน | 21.70 | ม.รทก |
| ระดับตลิ่งต่ำสุด | 27.94 | ม.รทก. |
| ระดับท้องน้ำ | 20.52 | ม.รทก. |

นาท่อม - อ.เมือง จ.พัทลุง
(ลุ่มน้ำทะเลสาบสงขลา)



| | | |
|------------------|-------|--------|
| ระดับน้ำปัจจุบัน | 20.05 | ม.รทก |
| ระดับตลิ่งต่ำสุด | - | ม.รทก. |
| ระดับท้องน้ำ | - | ม.รทก. |

สถานีลำป่า - อ.เมือง จ.พัทลุง
(ลุ่มน้ำทะเลสาบสงขลา)



| | | |
|------------------|-------|--------|
| ระดับน้ำปัจจุบัน | -1.70 | ม.รทก |
| ระดับตลิ่งต่ำสุด | 1.15 | ม.รทก. |
| ระดับท้องน้ำ | -2.86 | ม.รทก. |

| จังหวัด | สถานที่ตั้งกล้อง | แม่น้ำ/ ลุ่มน้ำ | วิกฤติ | วิกฤติ | ระดับน้ำ (ม.รทก.) | | | สถานการณ์ |
|-------------------|------------------------------------|---------------------------------|----------|---------|-------------------|--------|--------|------------------|
| | | | น้ำแล้ง | น้ำท่วม | พ.ศ.2559 | | | |
| | | | ระดับ | ระดับ | 4 พ.ค | 8 พ.ค | 10 พ.ค | |
| | | | น้อยกว่า | มากกว่า | | | | |
| จ.นครสวรรค์ | หาดเสลา อ.เก้าเลี้ยว | ปิง | - | 32.53 | *** | *** | 27.47 | น้ำปกติ |
| จ.แพร่ | สะพานมหาโพธิ์ อ.เมือง | ยม | 143.18 | 152.33 | 144.60 | 144.64 | 144.75 | เฝ้าระวังน้ำแล้ง |
| จ.อุดรดิษฐ์ | สะพานท่าเสา อ.เมือง | น่าน | 49.22 | 56.91 | 54.10 | 54.10 | 54.10 | น้ำปกติ |
| จ.น่าน | สะพานนครน่านพัฒนา อ.เมือง | น่าน | 192.17 | 197.73 | 191.80 | 191.80 | 191.50 | เฝ้าระวังน้ำแล้ง |
| จ.พิษณุโลก | สะพานสุพรรณกัลยา อ.เมือง | น่าน | 33.98 | 44.52 | 35.60 | 35.60 | 35.70 | น้ำปกติ |
| จ.นครพนม | เทศบาล ต.นาแก อ.นาแก | ห้วยน้ำก่ำ/โขงอีสาน | 139.05 | 142.42 | 141.03 | 141.03 | 140.93 | น้ำปกติ |
| จ.ขอนแก่น | บ้านเหล่ากุ่ม อ.เมือง | ชี | 142.78 | 149.71 | *** | *** | 144.93 | น้ำปกติ |
| จ.นครราชสีมา | ร.ร.เทศบาล 4 อ.เมือง | ลำตะคอง/มูล | 174.60 | 178.00 | 176.60 | 176.60 | 176.60 | น้ำปกติ |
| จ.บุรีรัมย์ | สตึก อ.สตึก | มูล | 123.13 | 128.76 | 124.70 | 124.70 | 124.65 | น้ำปกติ |
| จ.ปทุมธานี | ร.ร.คณะราษฎรบำรุง อ.เมือง | เจ้าพระยา | -1.00 | 2.80 | 0.50 | 0.30 | 1.10 | น้ำปกติ |
| จ.พระนครศรีอยุธยา | อ.เสนา | น้อย/เจ้าพระยา | 2.00 | 5.00 | N/A | 1.30 | 0.90 | น้ำปกติ |
| จ.นครสวรรค์ | สะพานเดชาติวงศ์ อ.เมือง | เจ้าพระยา | - | 24.87 | *** | *** | 13.05 | น้ำปกติ |
| จ.ชัยนาท | บ้านเนินไผ่ อ.มโนรมย์ | เจ้าพระยา | - | - | *** | *** | 3.05 | น้ำปกติ |
| จ.ชัยนาท | วัดโคกจันทร์ อ.สรรพยา | เจ้าพระยา | - | 14.93 | *** | *** | 7.39 | น้ำปกติ |
| จ.อ่างทอง | บ้านยางมณี อ.โพธิ์ทอง | เจ้าพระยา | - | 9.11 | *** | *** | 2.61 | น้ำปกติ |
| จ.พระนครศรีอยุธยา | บ้านป้อม อ.พระนครศรีอยุธยา | เจ้าพระยา | - | - | *** | *** | 0.40 | น้ำปกติ |
| จ.ปทุมธานี | บ้านท้ายดง อ.สามโคก | เจ้าพระยา | - | 3.03 | *** | *** | 1.00 | น้ำปกติ |
| จ.สมุทรปราการ | ศาลากลางสมุทรปราการ อ.เมือง | เจ้าพระยา | - | - | *** | *** | 0.40 | น้ำปกติ |
| จ.สมุทรสาคร | ท่าลอม อ.เมือง | ท่าจีน | -8.91 | -0.91 | -1.59 | -1.59 | -1.09 | น้ำปกติ |
| จ.สมุทรสาคร | สะพานข้ามแม่น้ำท่าจีน3 อ.เมือง | ท่าจีน | -5.11 | 0.57 | -1.14 | -1.14 | -0.24 | น้ำปกติ |
| จ.นครปฐม | สะพานบุญรัตนประชาวัตน์ อ.สามพราน | ท่าจีน | -5.59 | *** | 0.08 | 0.08 | 0.68 | น้ำปกติ |
| จ.สุพรรณบุรี | สะพานวัดพระรูป อ.เมือง | ท่าจีน | -1.26 | 2.75 | -0.46 | -0.36 | -0.26 | น้ำปกติ |
| จ.อุทัยธานี | อุทัยใหม่ อ.เมือง | เจ้าพระยา | - | - | *** | *** | 14.10 | น้ำปกติ |
| จ.พระนครศรีอยุธยา | สะพานปรีดี อ.พระนครศรีอยุธยา | เจ้าพระยา | - | - | *** | *** | -1.35 | น้ำปกติ |
| จ.ชัยนาท | ปตร.พลเทพ(วัดทรงสวย) อ.วัดสิงห์ | เจ้าพระยา | - | - | *** | *** | 4.00 | น้ำปกติ |
| จ.จันทบุรี | ตรงข้ามวัดจันทนาราม อ.เมือง | จันทบุรี/ชายฝั่งทะเลตะวันออก | 0.20 | 3.73 | 0.30 | 0.40 | -1.10 | น้ำปกติ |
| จ.เพชรบุรี | เทศบาลเมืองเพชรบุรี อ.เมือง | เพชรบุรี | - | 3.18 | 1.10 | 1.10 | 1.00 | น้ำปกติ |
| จ.ประจวบคีรีขันธ์ | ร.ร.อนุบาลบางสะพาน อ.บางสะพาน | คลองบางสะพาน/ชายฝั่งทะเลตะวันตก | - | 3.30 | *** | *** | 0.30 | น้ำปกติ |
| จ.สงขลา | สถานีคลองอู่ตะเภาตอนล่าง อ.หาดใหญ่ | ทะเลสาบสงขลา | - | - | 0.10 | 0.20 | 0.10 | น้ำปกติ |
| จ.พัทลุง | สถานีคลองตะโหมด อ.ตะโหมด | ทะเลสาบสงขลา | - | - | 21.85 | 21.80 | 21.70 | น้ำปกติ |
| จ.พัทลุง | นาท่อม อ.เมือง | ทะเลสาบสงขลา | - | - | 20.05 | 20.05 | 20.05 | น้ำปกติ |
| จ.พัทลุง | ลำปำ อ.เมือง | ทะเลสาบสงขลา | - | - | -1.85 | -1.85 | -1.70 | น้ำปกติ |

*N/A คือ อ่านค่าระดับจากไม้วัดระดับ (Staff) ไม่ได้ / ไม้วัดระดับ (Staff) ชำรุด

**ม.รทก. คือ เมตรเทียบกับระดับน้ำทะเลปานกลาง

** ระดับน้ำทะเลปานกลาง (Mean Sea Level) หรือ ร.ท.ก. เป็นค่าการวัด ระดับน้ำทะเลขึ้นสูงสุด (High Tide : HT) และลงต่ำสุด (Low Tide : LT) ของแต่ละวันในช่วงระยะเวลาที่กำหนด แล้วนำค่ามาเฉลี่ยเป็นระดับน้ำทะเลปานกลาง สำหรับระยะเวลาที่ทำกรังวัดโดยทั่วไปจะต้องวัดเป็นเวลา ๑๘.๖ ปี ตามวัฏจักรของน้ำ ระดับน้ำทะเลปานกลางของแต่ละบริเวณทั่วโลกอาจมีความสูงไม่เท่ากัน

ในประเทศไทยใช้เวลาในการวัด ๕ ปี โดยเลือกที่ตำบลเกาะหลัก จังหวัดประจวบคีรีขันธ์ เป็นที่วัด แล้วนำมาหาค่าเฉลี่ย เพื่อใช้เป็นค่าระดับน้ำทะเลปานกลาง ให้มีค่า ๐.๐๐๐ เมตร ทำการถ่ายโยงมายังหมุด BM-A (ซึ่งถือว่าเป็นหมุดหลักฐานหมุดแรกของประเทศไทย) ซึ่งมีค่าระดับน้ำทะเลปานกลาง ๑.๔๔๗๗ เมตร