



รายงานสถานการณ์น้ำรายวัน

เสนอโดย

ศูนย์เมขลา

ศูนย์ป้องกันวิกฤติน้ำ

กรมทรัพยากรน้ำ

ประจำวันที่ ๒๖ ธันวาคม ๒๕๖๐

สารบัญ

๑) สรุปสถานการณ์น้ำ

๑.๑ นัยสำคัญประจำวัน

๑.๒ พื้นที่ที่คาดว่าจะมีฝนตกฟ้าคะนอง

๑.๓ สถานการณ์การเก็บน้ำในเขื่อนขนาดใหญ่

๑.๔ พื้นที่ที่ต้องให้ความสนใจเป็นพิเศษ

๑.๕ พื้นที่น้ำท่วม น้ำท่วมขัง น้ำป่าไหลหลาก และดินโคลนถล่ม

๑.๖ รายละเอียดข้อมูลสนับสนุน

๒) ปริมาณฝนสะสมปี พ.ศ. ๒๕๕๘ และ ๒๕๕๙ เทียบค่าเฉลี่ย ๓๐ ปี

๓) สถานการณ์น้ำในอ่างเก็บน้ำขนาดใหญ่ และขนาดกลาง

๔) สถานการณ์น้ำในลำน้ำ

๕) รายงานสถานการณ์น้ำรายลุ่มน้ำ

๖) รายงานระดับน้ำจากกล้อง CCTV



สรุปสถานการณ์น้ำ

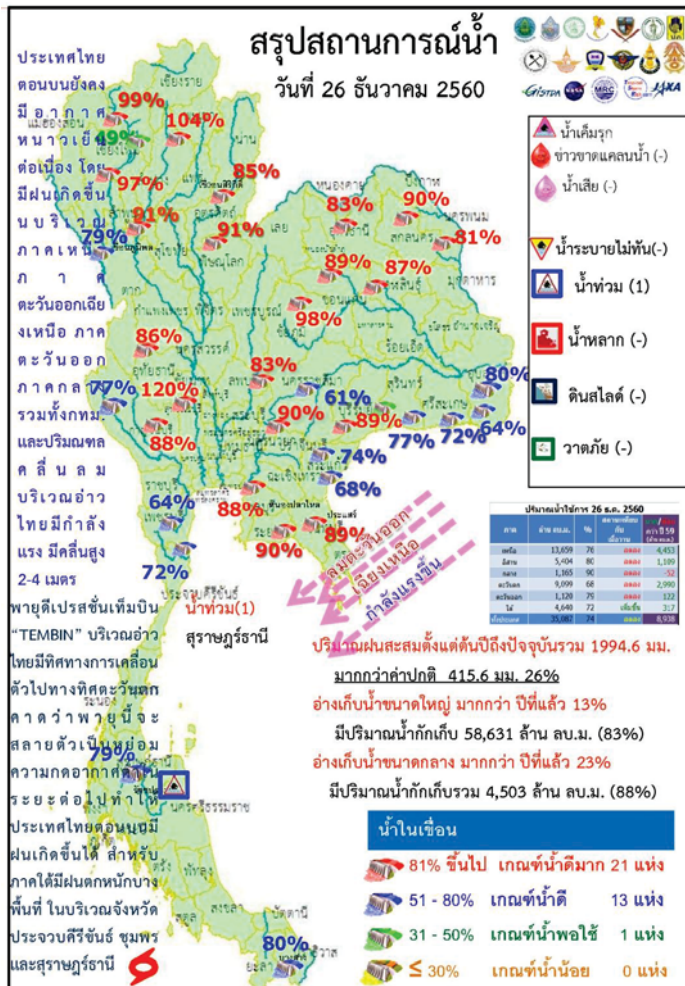


สรุปสถานการณ์น้ำ

26 ธันวาคม 2560



นัยสำคัญ: **26 ธันวาคม 2560**

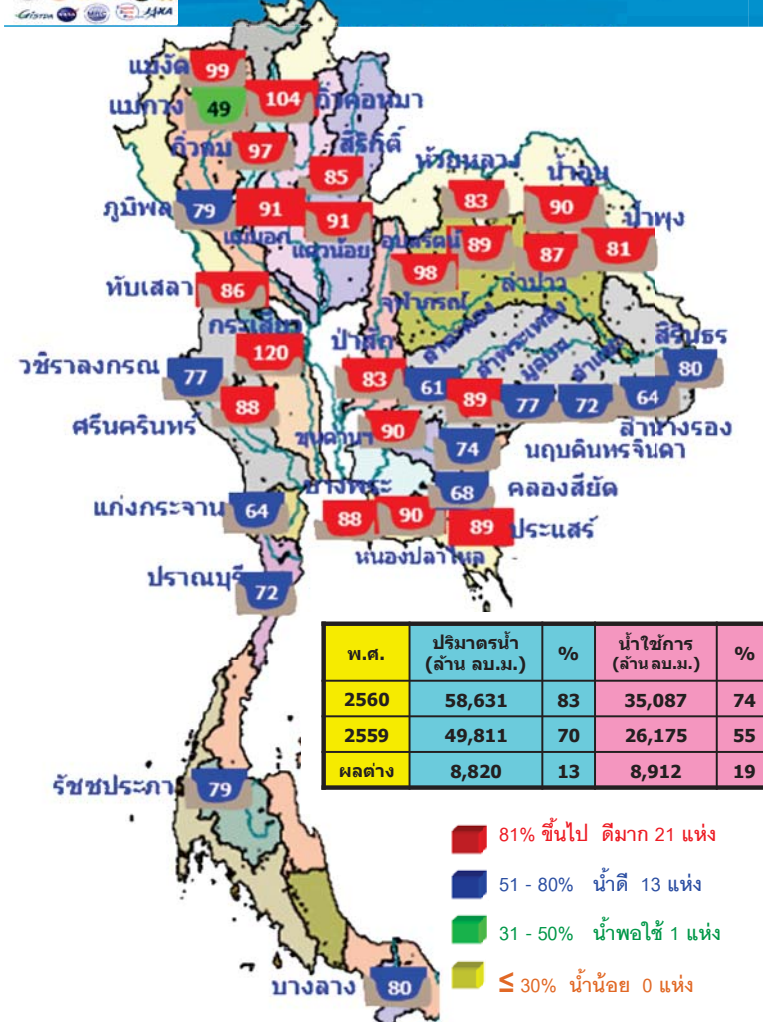




26 ธันวาคม 2560

สถานการณ์การเก็บกักน้ำในเขื่อนขนาดใหญ่

มีปริมาณน้ำสูงกว่าเกณฑ์กักเก็บน้ำสูงสุด 6 เขื่อน



พ.ศ.	ปริมาณน้ำ (ล้าน ลบ.ม.)	%	น้ำใช้การ (ล้าน ลบ.ม.)	%
2560	58,631	83	35,087	74
2559	49,811	70	26,175	55
ผลต่าง	8,820	13	8,912	19

1.กัวคองมา	ลำปาง	104%
2.เขื่อนจุฬาภรณ์	ชัยภูมิ	98%
3.เขื่อนอุบลรัตน์	ขอนแก่น	89%
4.กระเสียว	สุพรรณบุรี	120%
5.ป่าสักชลสิทธิ์	ลพบุรี	83%
6.ขุนด่านปราการชล	นครนายก	90%

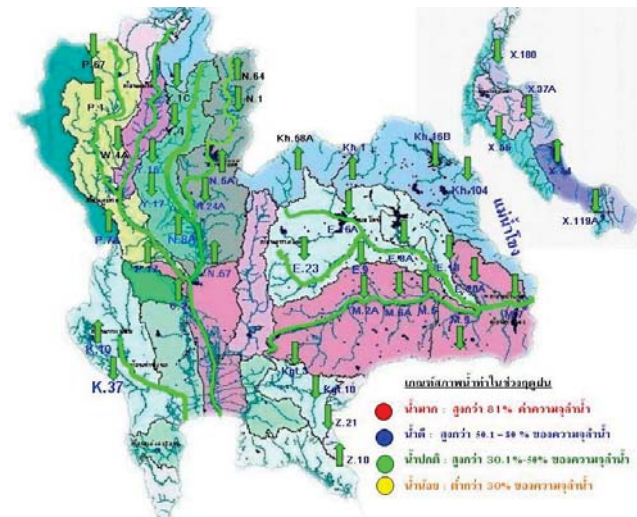
สภาพน้ำและการระบายน้ำ กฟผ

เขื่อน	รายงาน ณ วันที่ 26 ธันวาคม 2560						
	A	B	C	D	E	F	G
1 เขื่อนภูมิพล	0.00	21.00	22.30	6853.00	70.33	307	28 ต. 2561
2 เขื่อนสิริกิติ์	4.40	30.00	30.90	5230.06	73.53	169	12 ต. 2561
3 เขื่อนศรีนครินทร์	1.10	5.00	7.51	5300.41	79.86	706	1 ต. 2562
4 เขื่อนระพีวิทยารักษ์	1.23	7.00	8.10	3792.13	64.84	468	7 เม. 2562
5 เขื่อนสิชลชลประทาน	1.88	3.00	3.69	3092.12	72.12	838	11 เม. 2563
6 เขื่อนลำนางรอง	7.20	2.84	7.24	893.37	75.83	123	27 เม. 2561
7 เขื่อนลำนางรอง	6.44	9.00	9.29	1586.69	85.78	171	14 ต. 2561
8 เขื่อนลำนางรอง	0.57	0.60	0.75	123.78	78.94	165	8 มิ.ย. 2561
9 เขื่อนลำนางรอง	0.00	0.00	0.90	731.13	64.41	812	16 ต. 2563
10 เขื่อนลำนางรอง	0.00	0.40	0.43	122.79	97.04	286	7 ต. 2561
11 เขื่อนลำนางรอง	0.00	5.64	5.64	737.75	83.36	141	15 พ.ย. 2561
12 เขื่อนลำนางรอง	0.87	5.18	5.18	809.40	90.33	156	30 พ.ย. 2561
รวม	78.37	92.82	105.99	12,496			



26 ธันวาคม 2560

น้ำในลำน้ำและความเค็มในแม่น้ำเจ้าพระยา



โครงการระบบเฝ้าระวังคุณภาพน้ำแบบ Real Time

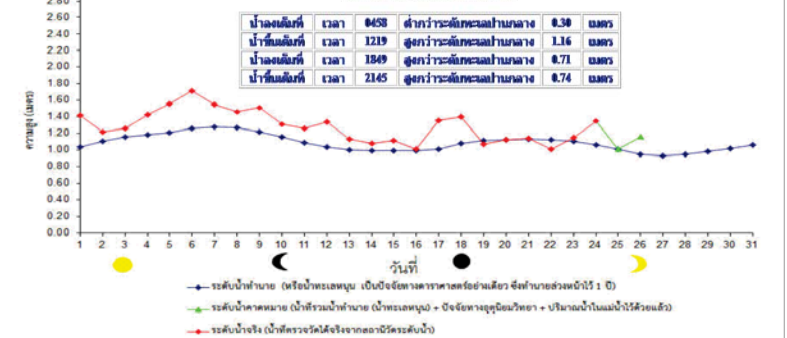
สถานี	ระยะเวลา	วันที่	เวลา	ค่า pH	ค่าความเค็ม Salinity (g/l)	ค่าความขุ่น Turbidity (NTU)	ค่าความนำไฟฟ้า Conductivity (µS/cm)	ค่าความเค็ม TDS (mg/l)	ค่าคลอรีนอิสระ Chlorophyll (µg/l)	ค่าออกซิเจนในน้ำ DO (mg/l)
แม่น้ำเจ้าพระยา										
วัดท่ามะพร้าว	130	24/12/2560	16:30	▲ 7.39	0.15 ▼	35.51 ▲	358.3	203 ▲	25.57 ▲	5.19
วัดท่าซุง	111	26/12/2560	11:20	▲ 7.22	0.17 ▲	19.30	367	240	-	4.66
วัดท่าซุง	102	25/12/2560	10:10	▲ 7.19	0.18 ▼	26.80	373	250	-	4.41
ท่าเสา	96	25/12/2560	10:10	▼ 7.33	0.18 ▼	16.50	380	250	▼	4.27
วัดสวน	91	25/12/2560	10:10	▲ 7.20	0.17 ▲	45.80	364	240	▼	6.20
สะพานพระนั่งเกล้า	64	25/12/2560	10:10	▲ 7.67	0.18 ▼	25.92	394	251	▲	6.97
คลองอู่ตะเภา	35	25/12/2560	10:10	-	0.25	-	532	340	-	-
วัดโพธิ์ทะเล	12	25/12/2560	10:00	-	7.70	-	13434	8691	-	-
คลองลำน้ำพระยาหลวง										
วัดบางพลีใหญ่	25/12/2560	10:10	7.23	0.17 ▲	19.40	369	240	▼	5.90	4.61
คลองลำน้ำพระยาหลวง บริเวณท่าเรือเชื่อมแก่งของ จ.กาญจนบุรี										
เขื่อนลำนางรอง	25/12/2560	10:10	▲ 7.38	0.13 ▼	4.70	273	151	-	▲	6.50
ท่าเสา	25/12/2560	10:10	▼ 7.57	0.11 ▲	-	230	151	-	▲	6.28
คลองลำน้ำ นว.54	25/12/2560	10:10	▼ 7.91	0.11 ▲	11.70	227	150	-	▲	6.78
นางสน นว.35	25/12/2560	10:10	-	-	-	-	150	-	-	-
คลองลำน้ำ นว.14	25/12/2560	10:10	▲ 7.95	0.11	-	-	150	-	-	-
พหลโยธิน										
แม่น้ำเจ้าพระยา	25/12/2560	10:10	▲ 7.70	0.09 ▼	41.22	199	129 ▲	30.81 ▲	-	7.41

ข้อมูลจากเครื่องวัดคุณภาพน้ำ เป็นข้อมูลเพื่อใช้ในการเฝ้าระวังคุณภาพน้ำต้นสำหรับการผลิตน้ำประปาของการประปานครหลวง เกณฑ์ค่าแล : ความเค็ม < 0.25 g/l, ความนำไฟฟ้า < 500 µS/cm, ออกซิเจนในน้ำ > 2 mg/l, กรด-ด่าง ระหว่าง 5-9 เกณฑ์สะพานพระนั่งเกล้า และ รพ.ศิริราช ความเค็ม < 1.80 g/l (อ้างอิงข้อมูลคุณภาพน้ำ) เกณฑ์สำราญการเกษตร : ความเค็ม < 2 g/l, ความนำไฟฟ้า < 4,000 µS/cm

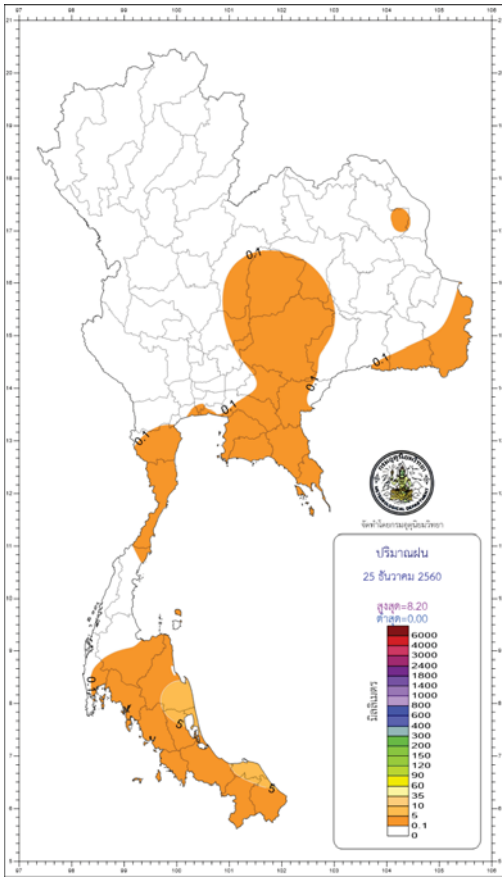
เปรียบเทียบระดับน้ำขึ้นสูงสุดรายวัน ประจำเดือน ธันวาคม พ.ศ.2560 บริเวณกองบัญชาการกองทัพเรือ



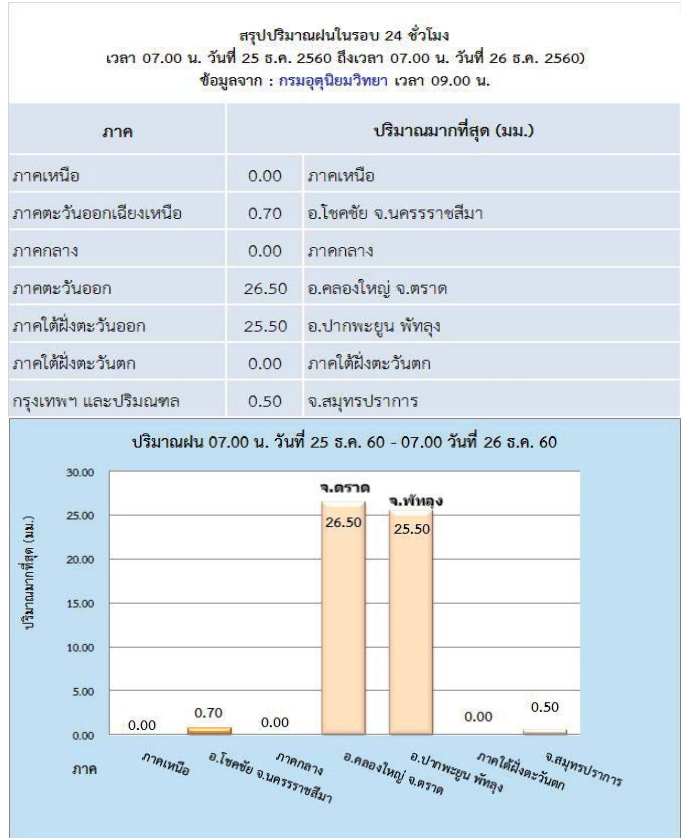
ระดับน้ำประจำวันที่ 26 ธ.ค. 2560



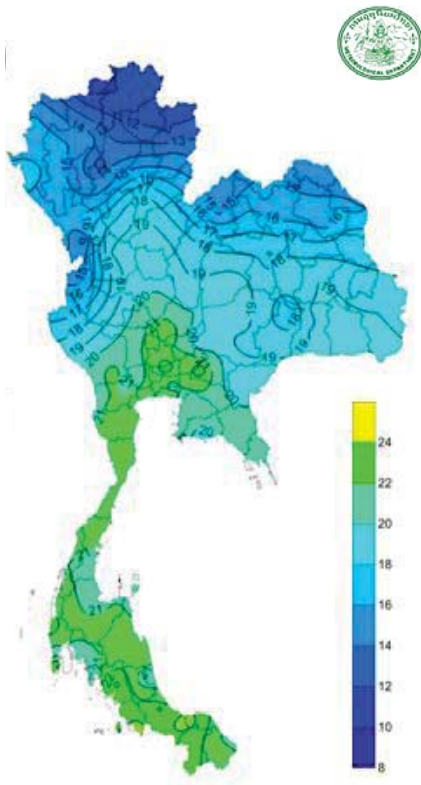
ปริมาณฝน 24 ชั่วโมง ที่ผ่านมา



http://climate.tmd.go.th/gge/gge/dailyrain0_sum_th.png



คาดการณ์อุณหภูมิอากาศและฝน



ภาค	ลักษณะอากาศ พื้นที่จังหวัด	%	เทียบกับ เมื่อวาน
ภาคเหนือ	ทางตอนบนของภาคอากาศหนาว(12-16 องศา)ทางตอนล่างอากาศเย็น(17-20 องศา) อุณหภูมิ 17-27 องศา C ยอดดอยมีอากาศหนาวจัดอุณหภูมิต่ำสุด 2-10 องศา	30	มากกว่า เมื่อวาน
ภาคตะวันออกเฉียงเหนือ	อากาศเย็นถึงหนาวโดยมีฝนเล็กน้อย อุณหภูมิ 15-26 องศาC บริเวณยอดดอยมีอากาศหนาวถึงหนาวจัด อุณหภูมิต่ำสุด 7-13 องศา	-	มากกว่า เมื่อวาน
ภาคกลาง	อากาศเย็น โดยมีฝนเล็กน้อย อุณหภูมิ 19-27 องศา	-	มากกว่า เมื่อวาน
ภาคตะวันออก	อากาศเย็น มีฝน อุณหภูมิ 19-28 องศาC ทะเลมีคลื่นสูงประมาณ 1-2 ม. ขึ้นไป	40	มากกว่า เมื่อวาน
ภาคใต้ฝั่งตะวันออก	อากาศเย็น มีฝนฟ้าคะนองกับมีฝนตกหนักบางแห่ง บริเวณจังหวัดประจวบคีรีขันธ์ ชุมพร และสุราษฎร์ธานี อุณหภูมิ 20-27 องศา C ทะเลมีคลื่นสูงประมาณ 2-4 ม.	40	มากกว่า เมื่อวาน
ภาคใต้ฝั่งตะวันตก	มีฝนฟ้าคะนองส่วนมากบริเวณจังหวัดระนอง พังงาและภูเก็ตอุณหภูมิ 20-32 องศาC ทะเลมีคลื่นสูงประมาณ 2 ม.	30	มากกว่า เมื่อวาน
กทม.และปริมณฑล	อากาศเย็นมีฝนเล็กน้อย อุณหภูมิ 21-28 องศา	-	มากกว่า เมื่อวาน

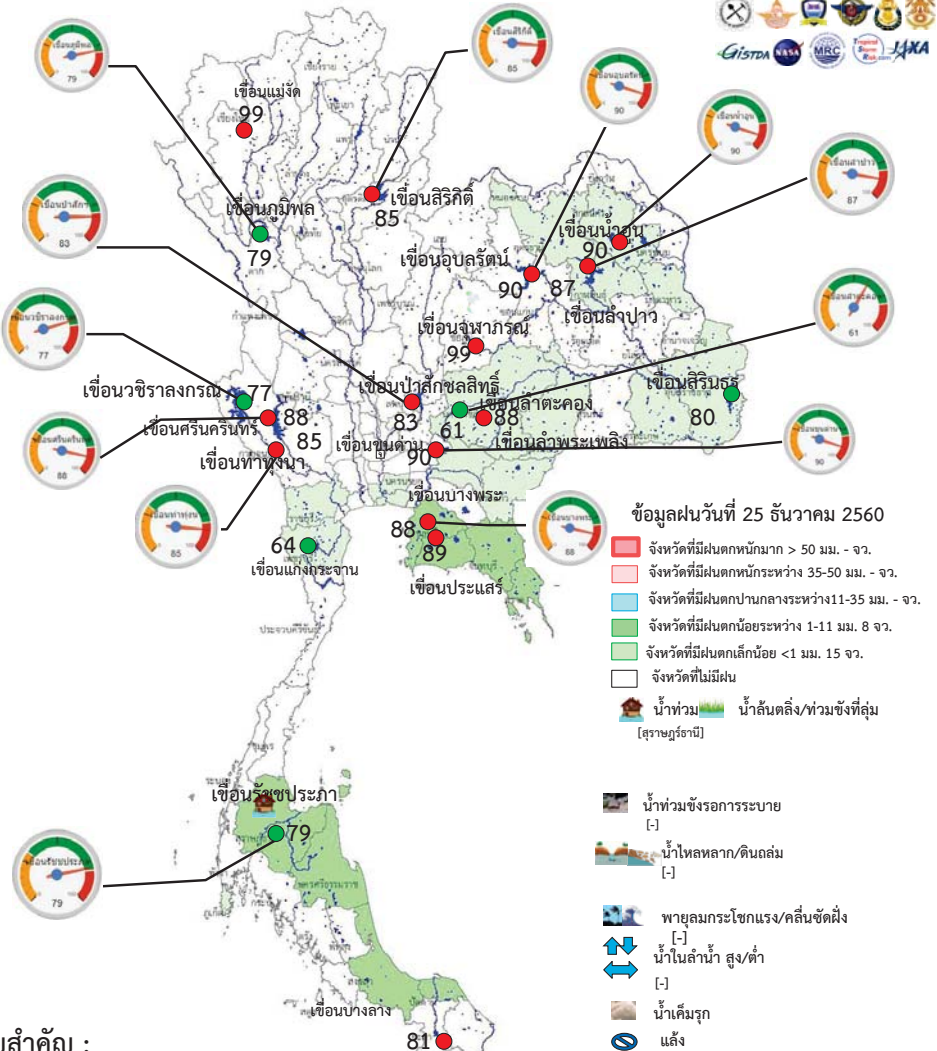
คาดการณ์อุณหภูมิต่ำสุด 24 ชม.(องศาเซลเซียส)

กนข

คณะกรรมการทรัพยากรน้ำแห่งชาติ




สถานการณ์ฝน น้ำในเขื่อน น้ำในลำน้ำ วันที่ 26 ธันวาคม 2560



นัยสำคัญ :

- 1.ด้านน้ำฝน ปริมาณฝนสะสมตั้งแต่ต้นปี 2560 ถึงวันที่ 24 ธันวาคม 60 รวม 1,994.6 มม. มากกว่าค่าเฉลี่ย 415.6 มม.
- 2.อ่างเก็บน้ำขนาดใหญ่ ปัจจุบันมีปริมาณน้ำกักเก็บรวม 58,631 ล้าน ลบ.ม. (83%) มากกว่าปีที่แล้ว 13%
- 3.อ่างเก็บน้ำขนาดกลาง ปัจจุบันมีปริมาณน้ำกักเก็บรวม 4,503 ล้าน ลบ.ม. (88%) มากกว่าปีที่แล้ว 22%
- 4.น้ำในแม่น้ำสายสำคัญ ระดับน้ำในแม่น้ำสายหลัก ส่วนใหญ่อยู่ในภาวะน้ำน้อย
 - ที่อยู่ในสภาวะน้ำมาก ได้แก่ -
 - ที่อยู่ในสภาวะปกติ ได้แก่ แม่น้ำน่าน จ.นครสวรรค์ แม่น้ำตาปี จ.สุราษฎร์ธานี แม่น้ำโขง จ.นครราชสีมา
 - น้ำล้นตลิ่ง/น้ำท่วม ได้แก่ สุราษฎร์ธานี
 - น้ำหลาก/ดินถล่ม ได้แก่ -



กนข

คณะกรรมการทรัพยากรน้ำแห่งชาติ


ข้อมูลสภาพอากาศ

วันที่ 26 ธันวาคม 2560 ข้อมูลเวลา 09.00 น.

ภาค	ลักษณะอากาศวันนี้	คาดหมาย
เหนือ	ทางตอนบนของภาคอากาศหนาว กับมีหมอกบาง ที่พื้นที่ อุณหภูมิจะลดลง 1-2 องศา ทางตอนล่าง อากาศเย็น อุณหภูมิจะลดลง 1-2 องศา อุณหภูมิ 17-30 องศา บริเวณยอดดอยมีอากาศหนาวจัด อุณหภูมิต่ำสุด 1-6 องศา กับมีน้ำค้างแข็งบางพื้นที่	วันที่ 26-29 อากาศเย็นถึงหนาว อุณหภูมิจะลดลง 1-3 องศา โดยมีฝนฟ้าคะนองร้อยละ 30-40 ของพื้นที่ อุณหภูมิ 11-31 องศา
ตะวันออก	อากาศเย็นถึงหนาว อุณหภูมิจะลดลงอีกเล็กน้อย ตอนล่างของภาค อุณหภูมิ 11-28 องศา บริเวณยอดดอยมีอากาศหนาวถึงหนาวจัด อุณหภูมิต่ำสุด 6-10 องศา	วันที่ 26-29 ธ.ค. อากาศเย็นถึงหนาว อุณหภูมิจะลดลง 1-3 องศา โดยมีฝนฟ้าคะนองร้อยละ 10-20 ของพื้นที่ อุณหภูมิ 10-31 องศา
กลาง	อากาศเย็น อุณหภูมิจะลดลง 1-2 องศา ทางตอนล่างของภาค อุณหภูมิ 18-30 องศา	วันที่ 26-29 ธ.ค. อากาศเย็น อุณหภูมิจะลดลง 1-3 องศา โดยมีฝนฟ้าคะนองร้อยละ 10-20 ของพื้นที่ อุณหภูมิ 19-31 องศา
ตะวันออก	อากาศเย็น อุณหภูมิจะลดลง 1-2 องศา อุณหภูมิ 20-31 องศา มีทะเลมึนสูงประมาณ 2 ม.	วันที่ 26-29 ธ.ค. อุณหภูมิจะลดลง 1-3 องศา โดยมีฝนฟ้าคะนองร้อยละ 10-20 ของพื้นที่ อุณหภูมิ 18-32 องศา ทะเลมึนคลื่น 2 ม.
ใต้ (ฝั่งตะวันออก)	มีเมฆเป็นส่วนมาก โดยมีฝนฟ้าคะนอง ส่วนมาก บริเวณจังหวัดเพชรบุรี ประจวบคีรีขันธ์ ชุมพร สุราษฎร์ธานี และนครศรีธรรมราช อุณหภูมิ 21-31 องศา ทะเลมึนสูงประมาณ 2-3 ม.	วันที่ 26-29 ธ.ค. มีฝนฟ้าคะนองร้อยละ 30-60 ของพื้นที่ อุณหภูมิ 20-31 องศา ทะเลมึนคลื่น 2-4 ม.
ใต้ (ฝั่งตะวันตก)	มีเมฆส่วนมาก มีฝนตกฟ้าคะนอง ส่วนมากบริเวณ จังหวัดระนอง พังงา และภูเก็ต อุณหภูมิ 20-34 องศา ทะเลมึนคลื่นสูง ประมาณ 2 ม.	วันที่ 25-29 ธ.ค. ฝนฟ้าคะนองร้อยละ 10-20 ของพื้นที่ อุณหภูมิ 20-30 องศา ทะเลมึนคลื่นสูง ประมาณ 2 เมตร

สภาพอากาศทั่วไป

วันที่ 26 ธันวาคม 2560 พยากรณ์อากาศ 24 ชั่วโมงข้างหน้า ประเทศไทยตอนบนยังคงมีอากาศหนาวเย็นต่อเนื่องและอุณหภูมิลดลง 1-2 องศาเซลเซียส โดยมีฝนเกิดขึ้นบางพื้นที่ในบริเวณภาคตะวันออกเฉียงเหนือตอนล่าง ภาคตะวันออกและภาคกลางตอนล่าง ส่วนบริเวณยอดดอยมีอากาศหนาวจัด ขอให้ประชาชนดูแลสุขภาพเนื่องจากอากาศที่เปลี่ยนแปลงไว้ด้วย สำหรับภาคใต้มีฝนเล็กน้อย และคลื่นลมบริเวณอ่าวไทยมีกำลังแรงขึ้น โดยมีคลื่นสูง 2-3 เมตร ขอให้ชาวเรือเดินเรือด้วยความระมัดระวัง และเรือเล็กควรงดออกจากฝั่ง



กนช

คณะกรรมการทรัพยากรน้ำแห่งชาติ

การให้ความช่วยเหลือ

กรมทรัพยากรน้ำ สำนักงานทรัพยากรน้ำภาค 6

รายงาน ณ วันที่ 8 ธันวาคม 2560

1.ม.2 (คลองสนามโพธิ์) ต.หาดยาง อ.ศรีมหาโพธิ์ จ.ปราจีนบุรี ให้ความช่วยเหลือ ใช้เครื่องสูบน้ำ ขนาด 12 นิ้ว จำนวน 2 เครื่อง

กรมทรัพยากรน้ำ สำนักงานทรัพยากรน้ำภาค 7

รายงาน ณ วันที่ 7 ธันวาคม 2560

- 1.บ.หนองอ้อ หมู่ 3 ต.บ้านสิงห์ อ.โพธาราม จ.ราชบุรี (ร่วมหมู่ 4,1) ให้ความช่วยเหลือ ใช้เครื่องสูบน้ำ ขนาด 12 นิ้ว 2 เครื่อง
- 2.บ.บางกระโด หมู่ 2 ต.บ้านสิงห์ อ.โพธาราม จ.ราชบุรี (ร่วมหมู่ 3,1) ให้ความช่วยเหลือ ใช้เครื่องสูบน้ำ ขนาด 12 นิ้ว 1 เครื่อง
- 3.บ.สิงห์ หมู่ 4 ต.บ้านสิงห์ อ.โพธาราม จ.ราชบุรี (ร่วม ต.บ้านอ้อ หมู่ 2,4) ให้ความช่วยเหลือ ใช้เครื่องสูบน้ำ ขนาด 12 นิ้ว 1 เครื่อง
- 4.บ.ด่าน หมู่ 6 ต.บ้านสิงห์ อ.โพธาราม จ.ราชบุรี ให้ความช่วยเหลือ ใช้เครื่องสูบน้ำ ขนาด 12 นิ้ว 1 เครื่อง
- 5.บ.ทุ่ง หมู่ 12 ต.บ้านสิงห์ อ.โพธาราม จ.ราชบุรี (ร่วมหมู่ 7,8,9,10) ให้ความช่วยเหลือ ใช้เครื่องสูบน้ำ ขนาด 12 นิ้ว 1 เครื่อง
- 6.บ.หนองกลางแดน หมู่ 8 ต.คลองตากอ อ.โพธาราม จ.ราชบุรี (ให้ความช่วยเหลือ ใช้เครื่องสูบน้ำ ขนาด 12 นิ้ว 2 เครื่อง
- 7.บ.คลองข่อย หมู่ 1 ต.คลองข่อย อ.โพธาราม จ.ราชบุรี (ร่วม หมู่ 2) ให้ความช่วยเหลือ ใช้เครื่องสูบน้ำ ขนาด 10 นิ้ว 1 เครื่อง
- 8.บ.ใหม่ หมู่ 4 ต.บ้านโคกคราม อ.บางปลาม้า จ.สุพรรณบุรี (ร่วม หมู่ 4,10) ให้ความช่วยเหลือ ใช้เครื่องสูบน้ำ ขนาด 12 นิ้ว 1 เครื่อง



กนช

คณะกรรมการทรัพยากรน้ำแห่งชาติ

ตารางสถานการณ์ความเค็ม วันที่ 26 ธันวาคม 2560 ข้อมูล 09.00

สถานี	ค่าความเค็ม(‰/LX)	เทียบกับมาตรฐาน	เทียบกับเมื่อวาน	แนวโน้ม
แม่น้ำเจ้าพระยา				
วัดบ้านแปง	0.15	อยู่ในมาตรฐานเพื่อการผลิตประปา	เท่ากับเมื่อวาน	ทรงตัว
วัดโพธิ์แดงเหนือ	0.17	อยู่ในมาตรฐานเพื่อการผลิตประปา	ต่ำกว่าเมื่อวาน	-
วัดโผล่ล้อม	0.18	อยู่ในมาตรฐานเพื่อการผลิตประปา	เท่ากับเมื่อวาน	ทรงตัว
ลำแผล	0.18	อยู่ในมาตรฐานเพื่อการผลิตประปา	ต่ำกว่าเมื่อวาน	ทรงตัว
วัดมะขาม	0.17	อยู่ในมาตรฐานเพื่อการผลิตประปา	ต่ำกว่าเมื่อวาน	ทรงตัว
วัดไทรมา่นเหนือ	-	อยู่ในมาตรฐานเพื่อการผลิตประปา	-	-
รพ.ศิริราช	-	อยู่ในมาตรฐานเพื่อการผลิตประปา	-	-
คลองลัดโพธิ์	0.25	อยู่ในมาตรฐานเพื่อการผลิตประปา	สูงกว่าเมื่อวาน	ทรงตัว
โรงไฟฟ้าพระนครใต้	7.70	อยู่ในมาตรฐานเพื่อการผลิตประปา	สูงกว่าเมื่อวาน	สูงกว่าเกณฑ์มาตรฐาน
คลองประปาฝั่งตะวันออก				
โรงงานผลิตน้ำบางเขน	0.17	อยู่ในมาตรฐานเพื่อการผลิตประปา	เท่ากับเมื่อวาน	ทรงตัว
คลองประปาฝั่งตะวันตก รับน้ำจากเขื่อนแม่กลอง จ.กาญจนบุรี				
เขื่อนแม่กลอง	0.13	อยู่ในมาตรฐานเพื่อการผลิตประปา	เท่ากับเมื่อวาน	ทรงตัว
ท่าม่วง	0.11	อยู่ในมาตรฐานเพื่อการผลิตประปา	เท่ากับเมื่อวาน	ทรงตัว
คลองประปา กม.54	0.11	อยู่ในมาตรฐานเพื่อการผลิตประปา	เท่ากับเมื่อวาน	ทรงตัว
บางเลน กม. 35	-	อยู่ในมาตรฐานเพื่อการผลิตประปา	-	-
คลองประปา กม.14	0.11	อยู่ในมาตรฐานเพื่อการผลิตประปา	เท่ากับเมื่อวาน	ทรงตัว

หมายเหตุ เกณฑ์ค่าความเค็มของน้ำสำหรับการผลิตน้ำประปาต้องไม่เกิน 0.25 ‰ ค่าความเค็มของน้ำสำหรับการเกษตรต้องไม่เกิน 2 ‰

ข้อมูลเพิ่มเติมได้ที่ Application : water4thai

กนช

คณะกรรมการทรัพยากรน้ำแห่งชาติ

ตารางน้ำในลำน้ำและน้ำทะเลหนุน
วันที่ 26 ธันวาคม 2560 ข้อมูลเวลา 09.00 น.



ตารางเปรียบเทียบสถานการณ์น้ำในแม่น้ำสายหลัก ปี 2560 กับ ปี 2559 (ข้อมูลวันที่ 25 ธ.ค. 2560)						
สถานี	ที่ตั้ง	คูน้ำ	ระดับ ตลิ่ง (ม.)	ระดับน้ำที่วัดได้ (ม.)		ระดับ ปี 2560 ต่างจาก ปี 2559 (ม.)
				ปี 2559	ปี 2560	
Y.3A	สุโขทัย-สวรรคโลก	แอม	10.5	0.19	1.12	สูงกว่า 0.93
W.4A	ตาก - สามเงา	วัง	6.1	0.58	0.87	สูงกว่า 0.29
P.7A	กำแพงเพชร - เมือง	ปัง	5.87	0.39	0.96	สูงกว่า 0.57
Y.16	พิษณุโลก - บางระกา	แอม	7	1.69	2.80	สูงกว่า 1.11
Y.5	พิจิตร - โพนทะเล	แอม	8.25	3.00	3.55	สูงกว่า 0.55
N.28	อุตรดิตถ์ - เมือง	น่าน	7.63	1.81	0.00	na
P.17	นครสวรรค์ - บรรพตศิสัย	ปัง	38.08	34.07	35.05	สูงกว่า 0.98
N.67	นครสวรรค์ - ชุมแสง	น่าน	28.3	20.21	21.22	สูงกว่า 1.01
C.2	นครสวรรค์ - เมือง	เจ้าพระยา	26.2	18.15	18.89	สูงกว่า 0.74
C.30	อุทัยธานี - ขุนน่วม	เจ้าพระยา	108.3	101.80	101.95	สูงกว่า 0.06
C.13	ชัยนาท - สรรพยา	เจ้าพระยา	16.34	5.65	6.50	สูงกว่า 0.85
S.39	ลพบุรี - ชัยบาดาล	ป่าสัก	52.59	43.23	42.81	ต่ำกว่า 0.42
C.29A	อยุธยา - บางโพธิ์	เจ้าพระยา	na.	0.64	0.32	ต่ำกว่า 0.32
แม่น้ำปรางค์บุรี	ปรางค์บุรี - อภิบาลบุรี	ปรางค์บุรี	10.2	na.	0.66	na.

ตารางแสดงระดับน้ำทะเลหนุน ปี 2560 กับ ปี 2559 (ข้อมูลวันที่ 26 ธ.ค. 2560)								
ที่	ชื่อสถานี	สถานที่ตั้ง	น้ำขึ้นเต็มที่				น้ำลงเต็มที่	
			ปี 2560		ปี 2559		ปี 2560	
			เวลา (น.)	ระดับ น้ำ (ม.)	เวลา (น.)	ระดับ น้ำ (ม.)	เวลา (น.)	ระดับ น้ำ (ม.)
1	กองบัญชาการกองทัพเรือ	กรุงเทพฯ	12.19	1.16	07.15	2.74	04.58	0.30
2	ป้อมพระจุลจอมเกล้า	สมุทรปราการ	10.39	1.51	05.26	2.68	03.05	0.57

ตารางเปรียบเทียบปริมาณน้ำในอ่างเก็บน้ำทั่วประเทศ ปี 2560 กับ ปี 2559 (ข้อมูลวันที่ 25 ธ.ค. 2560)						
รวมความจุอ่างเก็บน้ำขนาดใหญ่	อ่างเก็บน้ำขนาดใหญ่		รวมความจุอ่างเก็บน้ำขนาดกลางที่ระดับน้ำกักเก็บทั้งหมด (ล้าน ลบ.ม.)	อ่างเก็บน้ำขนาดกลาง		
	ปี 2560	ปี 2559		ปี 2560	ปี 2559	
	ปริมาณน้ำ (ล้าน ลบ.ม.)	%		ปริมาณน้ำ (ล้าน ลบ.ม.)	%	
70,370	58,631	83	49,811	70	4,380	-
	ปี 2560 > ปี 2559 = 13%			ปี 2560 > ปี 2559 = -%		

ดูข้อมูลเพิ่มเติมได้ที่ Application : water4thai

กนช

คณะกรรมการทรัพยากรน้ำแห่งชาติ

ข้อมูลพื้นที่ที่ต้องให้ความสนใจเป็นพิเศษ
วันที่ 26 ธันวาคม 2560 ข้อมูลเวลา 09.00 น.



พื้นที่ที่ต้องให้ความสนใจเป็นพิเศษ

พื้นที่ที่ต้องให้ความสนใจเป็นพิเศษ 8 จังหวัด ได้แก่ เพชรบุรี ประจวบคีรีขันธ์ ชุมพร สุราษฎร์ธานี นครศรีธรรมราช ระนอง พังงา และภูเก็ต (ภาวะเสี่ยง ได้แก่ ฝนตกหนักและฝนที่ตกสะสมต่อเนื่อง)

ข้อมูลปริมาณน้ำฝนสูงสุด 24 ชม. ของสถานีวัดฝนอัตโนมัติฝนตามภาคต่างๆ 05.00 น. วันที่ 25 ธ.ค. 60 ถึง เวลา 05.00 น. วันที่ 26 ธ.ค. 60

ที่	จังหวัด	อำเภอ	สถานี	ปริมาณฝน (มม.)
1	สงขลา	รัตภูมิ	ต.ท่าชะมวง	28 มม.
2	พัทลุง	ป่าบอน	ต.หนองธง	15.5 มม.
3	สตูล	ควนกาหลง	ต.อุโตเจริญ	14 มม.
4	ตราด	เกาะช้าง	ต.เกาะช้างใต้	8 มม.

(หมายเหตุ : ข้อมูลกรมอุตุวิทยาและสถาบันสารสนเทศทรัพยากรน้ำและการเกษตร)

ดูข้อมูลเพิ่มเติมได้ที่ Application : water4thai

ปริมาณฝนสะสมปี

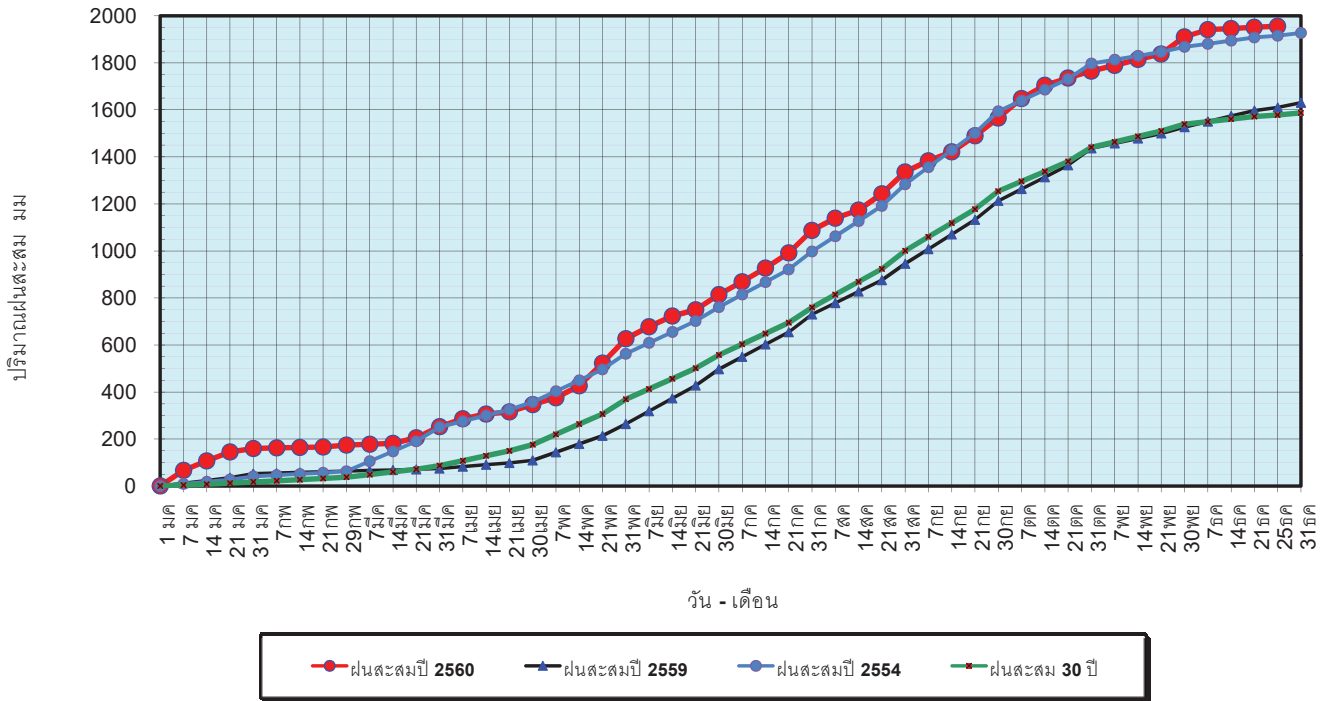
พ.ศ. ๒๕๕๙ และ ๒๕๖๐

เทียบค่าเฉลี่ย ๓๐ ปี



วันที่ 25 ธันวาคม 2560
 ฝน30ปี = 1,578.19 มม. (สะสมทั้งปี = 1,587.70 มม.)
 ปี59 = 1,610.58 มม. (สะสมทั้งปี = 1,630.64 มม.)
 ปี60 = 1,956.42 มม.
 เปรียบเทียบกับ ปี 59 มีค่ามากกว่า 345.84 มม.
 เปรียบเทียบกับฝนเฉลี่ย 30 ปี มีค่ามากกว่า 378.23 มม.

ปริมาณฝนสะสมปี 2554-2559-2560 เทียบกับค่าเฉลี่ย 30 ปี

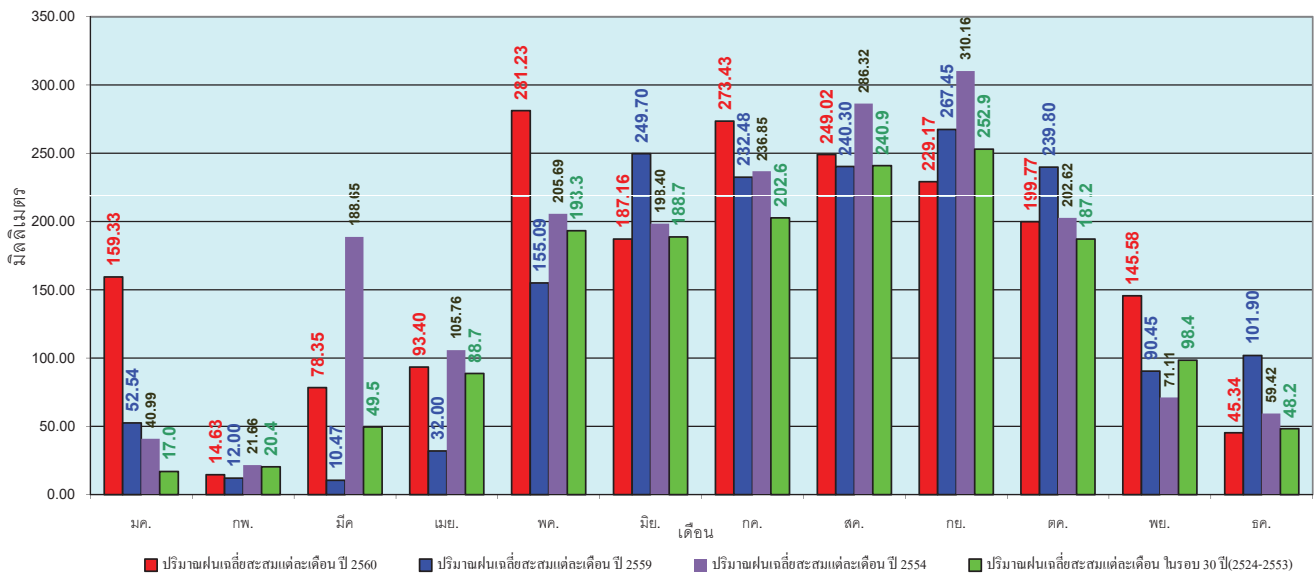


ข้อมูลจากกรมอุตุนิยมวิทยาจำนวน 122
 สถานีข้อมูลปริมาณฝนสะสมถึง วันที่
 25 ธันวาคม 2560



วันที่ 25 ธันวาคม 2560
 ฝน30ปี = 1,578.19 มม. (สะสมทั้งปี = 1,587.50 มม.)
 ปี59 = 1,610.58 มม. (สะสมทั้งปี = 1,630.64 มม.)
 ปี60 = 1,956.42 มม.
 เปรียบเทียบกับ ปี 59 มีค่ามากกว่า 345.84 มม.
 เปรียบเทียบกับฝนเฉลี่ย 30 ปี มีค่ามากกว่า 378.23 มม.

ปริมาณฝนเฉลี่ยรายเดือนของประเทศ

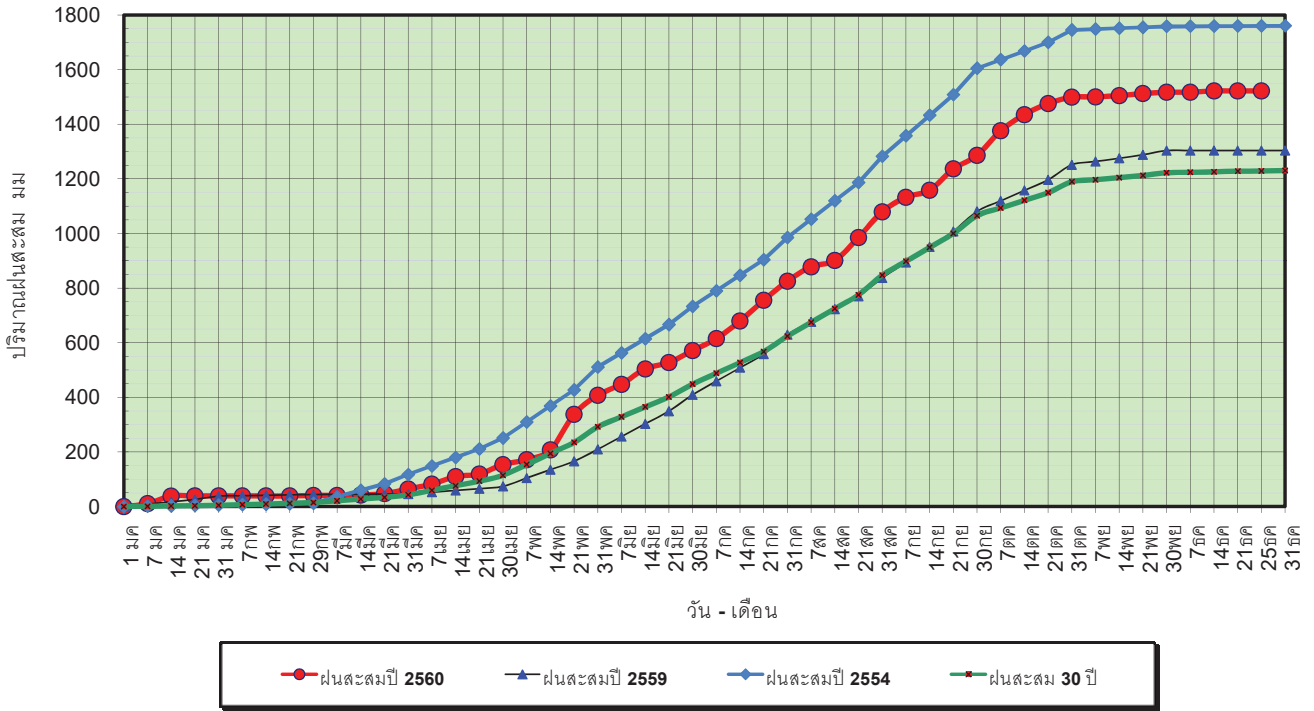


ข้อมูลจากกรมอุตุนิยมวิทยาจำนวน 122
 สถานีข้อมูลปริมาณฝนสะสมถึง วันที่
 25 ธันวาคม 2560

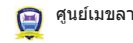


วันที่ 25 ธันวาคม 2560
 ฝน30ปี = 1,229.31 มม. (สะสมทั้งปี = 1,230.90 มม.)
 ปี59 = 1,303.85 มม. (สะสมทั้งปี = 1,303.93 มม.)
 ปี60 = 1,522.24 มม.
 เปรียบเทียบกับ ปี 59 มีค่ามากกว่า 218.39 มม.
 เปรียบเทียบกับฝนเฉลี่ย 30 ปี มีค่ามากกว่า 292.92 มม.

ปริมาณฝนสะสมภาคเหนือ



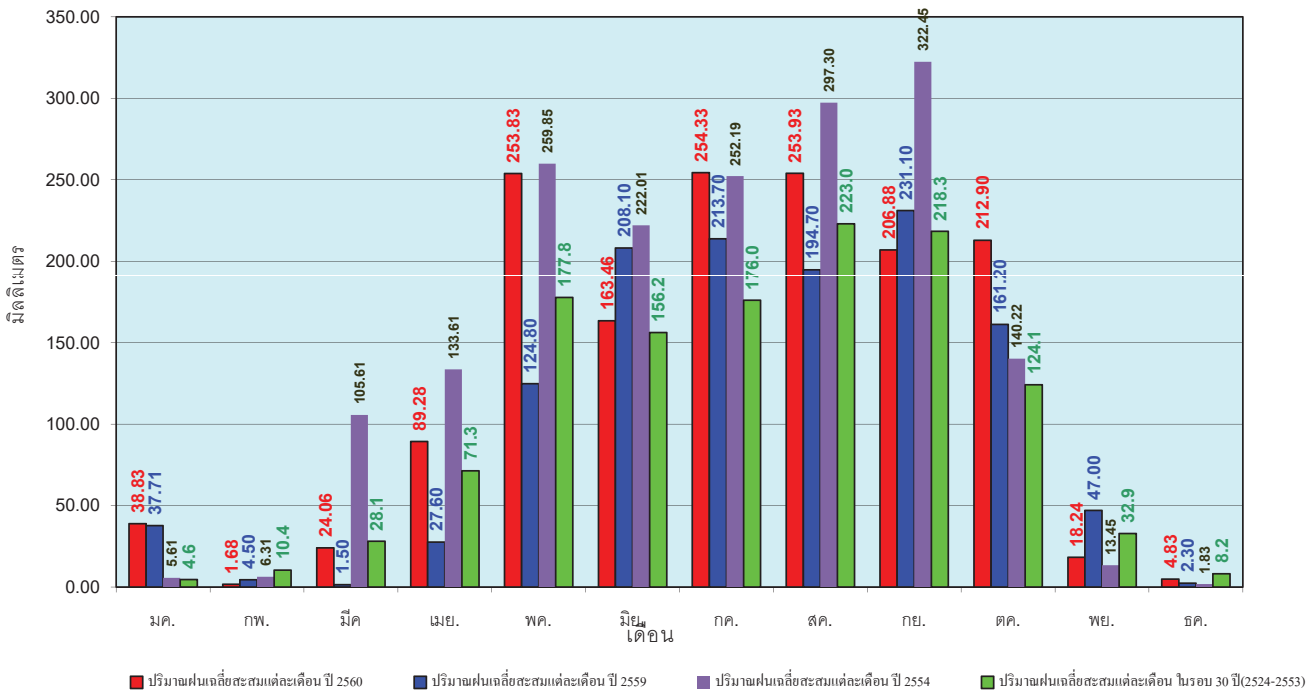
ข้อมูลจากกรมอุตุนิยมวิทยาจำนวน 32
 สถานีข้อมูลปริมาณฝนสะสมถึง วันที่
 25 ธันวาคม 2560



ศูนย์เมขลา ศูนย์ป้องกันวิกฤติน้ำ กรมทรัพยากรน้ำ

วันที่ 25 ธันวาคม 2560
 ฝน30ปี = 1,229.31 มม. (สะสมทั้งปี = 1,230.90 มม.)
 ปี59 = 1,303.85 มม. (สะสมทั้งปี = 1,303.93 มม.)
 ปี60 = 1,522.24 มม.
 เปรียบเทียบกับ ปี 59 มีค่ามากกว่า 218.39 มม.
 เปรียบเทียบกับฝนเฉลี่ย 30 ปี มีค่ามากกว่า 292.92 มม.

ปริมาณฝนเฉลี่ยสะสมรายเดือน ภาคเหนือ



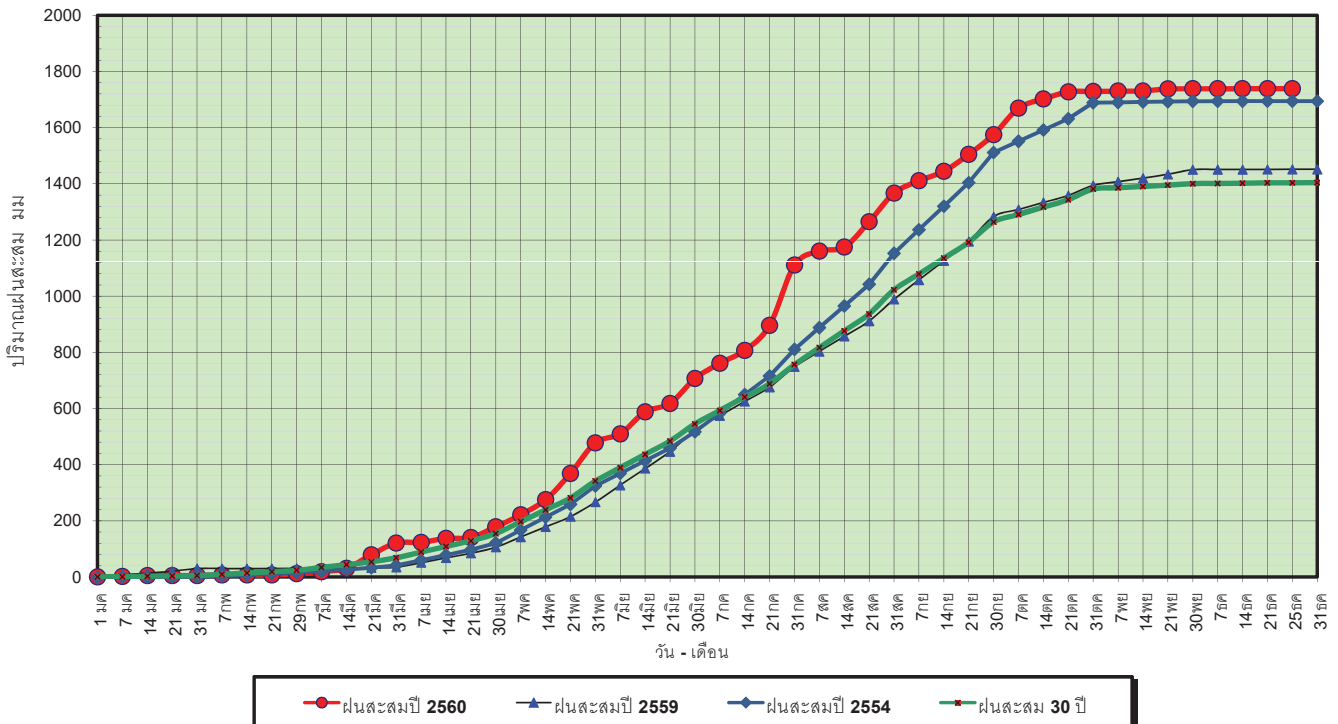
ข้อมูลจากกรมอุตุนิยมวิทยาจำนวน 32
 สถานีข้อมูลปริมาณฝนสะสมถึง วันที่
 25 ธันวาคม 2560



ศูนย์เมขลา ศูนย์ป้องกันวิกฤติน้ำ กรมทรัพยากรน้ำ

วันที่ 25 ธันวาคม 2560
 ฝน30ปี = 1,403.82 มม. (สะสมทั้งปี = 1,404.50 มม.)
 ปี59 = 1,451.36 มม. (สะสมทั้งปี = 1,451.61 มม.)
 ปี60 = 1,739.08 มม.
 เปรียบเทียบกับ ปี 59 มีค่ามากกว่า 287.71 มม.
 เปรียบเทียบกับฝนเฉลี่ย 30 ปี มีค่ามากกว่า 335.26 มม.

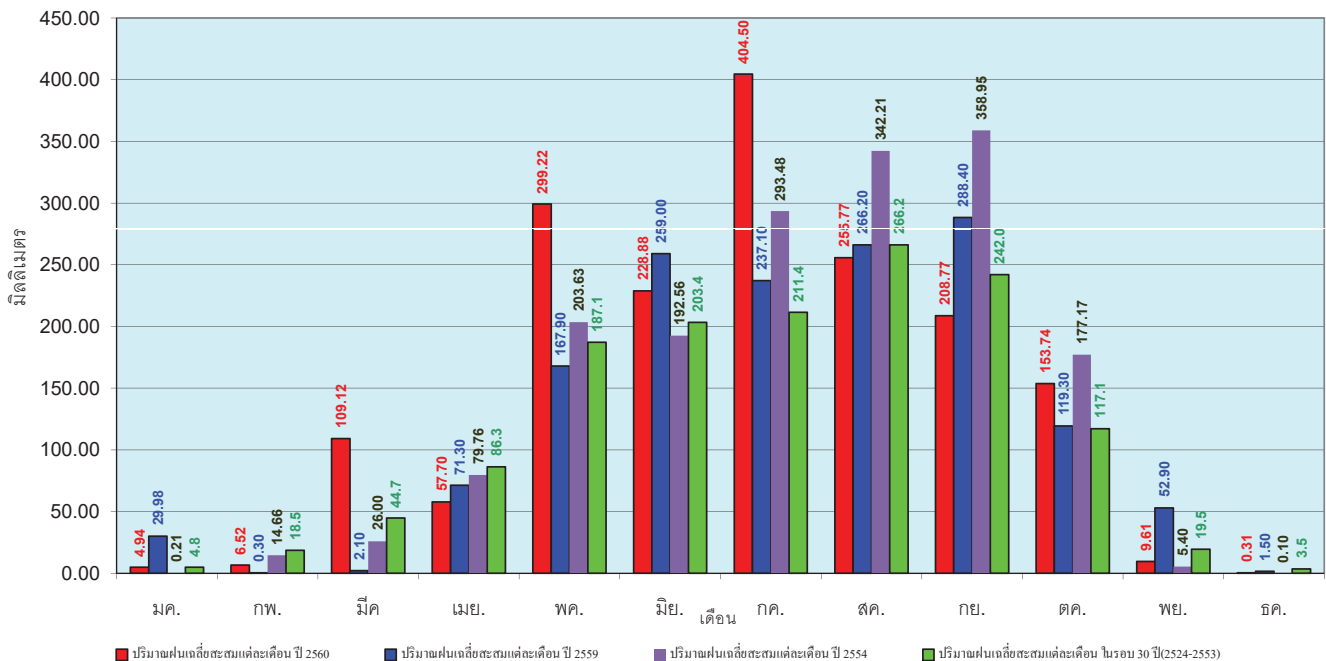
ปริมาณฝนสะสมภาคตะวันออกเฉียงเหนือ



ข้อมูลจากกรมอุตุนิยมวิทยาจำนวน 28 สถานีข้อมูลปริมาณฝนสะสมถึง วันที่ 25 ธันวาคม 2560

วันที่ 25 ธันวาคม 2560
 ฝน30ปี = 1,403.82 มม. (สะสมทั้งปี = 1,404.50 มม.)
 ปี59 = 1,451.36 มม. (สะสมทั้งปี = 1,451.61 มม.)
 ปี60 = 1,739.08 มม.
 เปรียบเทียบกับ ปี 59 มีค่ามากกว่า 287.71 มม.
 เปรียบเทียบกับฝนเฉลี่ย 30 ปี มีค่ามากกว่า 335.26 มม.

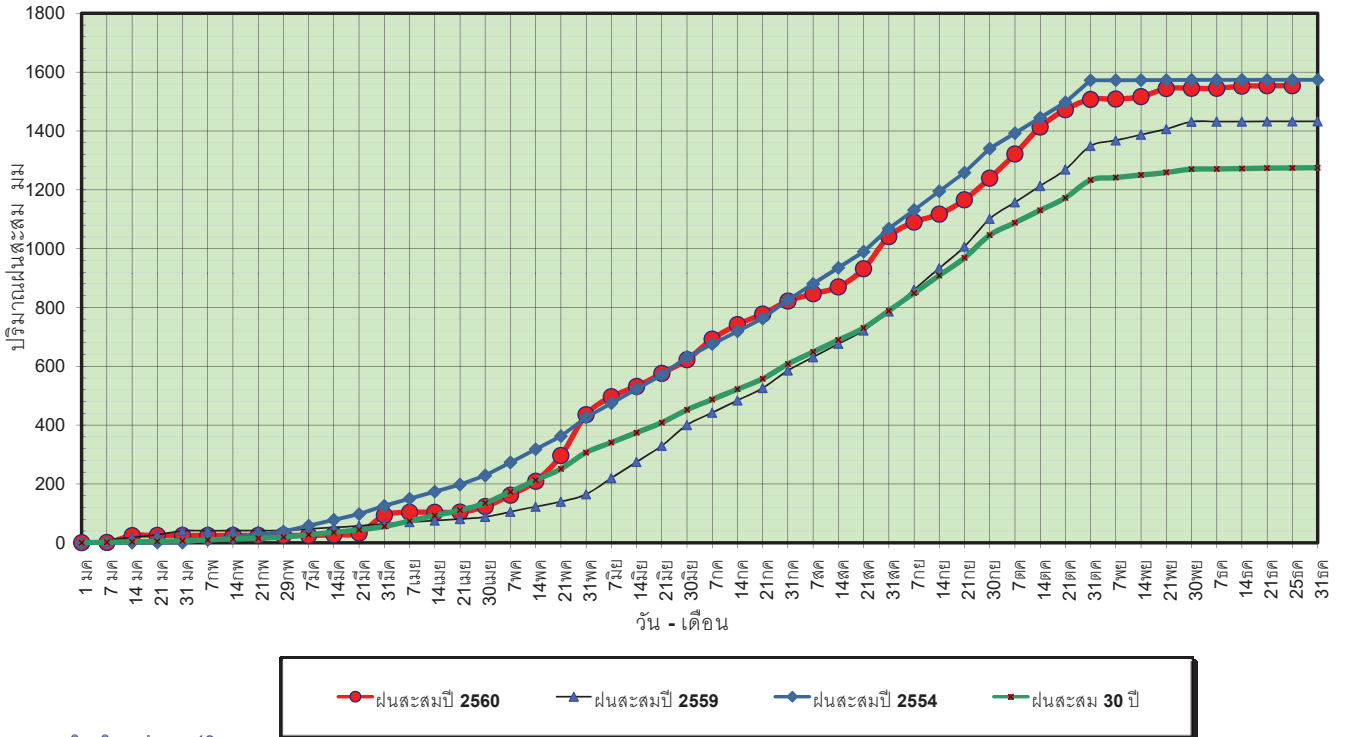
ปริมาณฝนเฉลี่ยสะสมรายเดือน ภาคตะวันออกเฉียงเหนือ



ข้อมูลจากกรมอุตุนิยมวิทยาจำนวน 28 สถานีข้อมูลปริมาณฝนสะสมถึง วันที่ 25 ธันวาคม 2560

วันที่ 25 ธันวาคม 2560
 ฝน30ปี = 1,274.19 มม. (สะสมทั้งปี = 1,275.20 มม.)
 ปี59 = 1,432.33 มม. (สะสมทั้งปี = 1,432.69 มม.)
 ปี60 = 1,553.22 มม.
 เปรียบเทียบกับ ปี 59 มีค่ามากกว่า 120.89 มม.
 เปรียบเทียบกับฝนเฉลี่ย 30 ปี มีค่ามากกว่า 279.03 มม.

ปริมาณฝนสะสมภาคกลาง



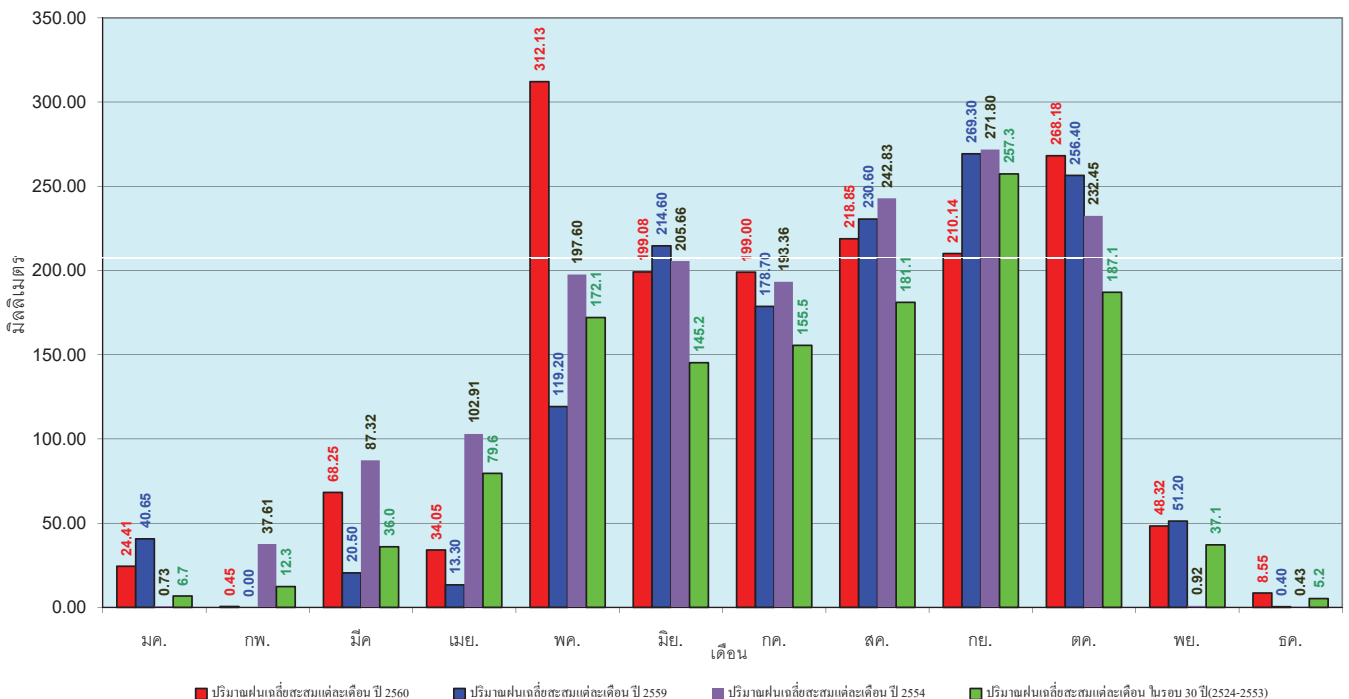
ข้อมูลจากกรมอุตุนิยมวิทยาจำนวน 13
 สถานีข้อมูลปริมาณฝนสะสมถึง วันที่
 25 ธันวาคม 2560



ศูนย์เมฆขลา ศูนย์ป้องกันวิกฤตน้ำ กรมทรัพยากรน้ำ

วันที่ 25 ธันวาคม 2560
 ฝน30ปี = 1,274.19 มม. (สะสมทั้งปี = 1,275.20 มม.)
 ปี59 = 1,432.33 มม. (สะสมทั้งปี = 1,432.69 มม.)
 ปี60 = 1,553.22 มม.
 เปรียบเทียบกับ ปี 59 มีค่ามากกว่า 120.89 มม.
 เปรียบเทียบกับฝนเฉลี่ย 30 ปี มีค่ามากกว่า 279.03 มม.

ปริมาณฝนเฉลี่ยสะสมรายเดือน ภาคกลาง



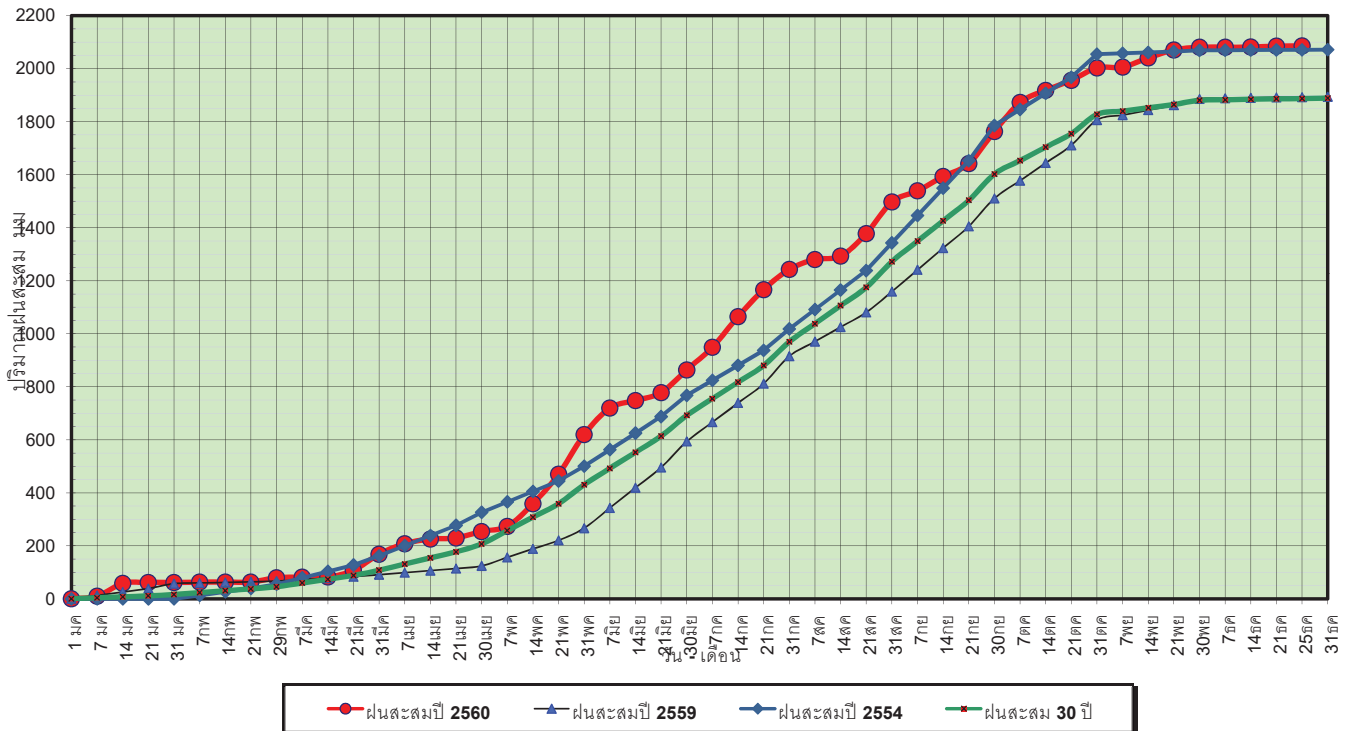
ข้อมูลจากกรมอุตุนิยมวิทยาจำนวน 13
 สถานีข้อมูลปริมาณฝนสะสมถึง วันที่
 25 ธันวาคม 2560



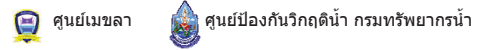
ศูนย์เมฆขลา ศูนย์ป้องกันวิกฤตน้ำ กรมทรัพยากรน้ำ

วันที่ 25 ธันวาคม 2560
 ฝน30ปี = 1,887.23 มม. (สะสมทั้งปี = 1,888.80 มม.)
 ปี59 = 1,892.05 มม. (สะสมทั้งปี = 1,746.74 มม.)
 ปี60 = 2,085.87 มม.
 เปรียบเทียบกับ ปี 59 มีค่ามากกว่า 193.82 มม.
 เปรียบเทียบกับฝนเฉลี่ย 30 ปี มีค่ามากกว่า 198.63 มม.

ปริมาณฝนสะสมภาคตะวันออกเฉียงเหนือ

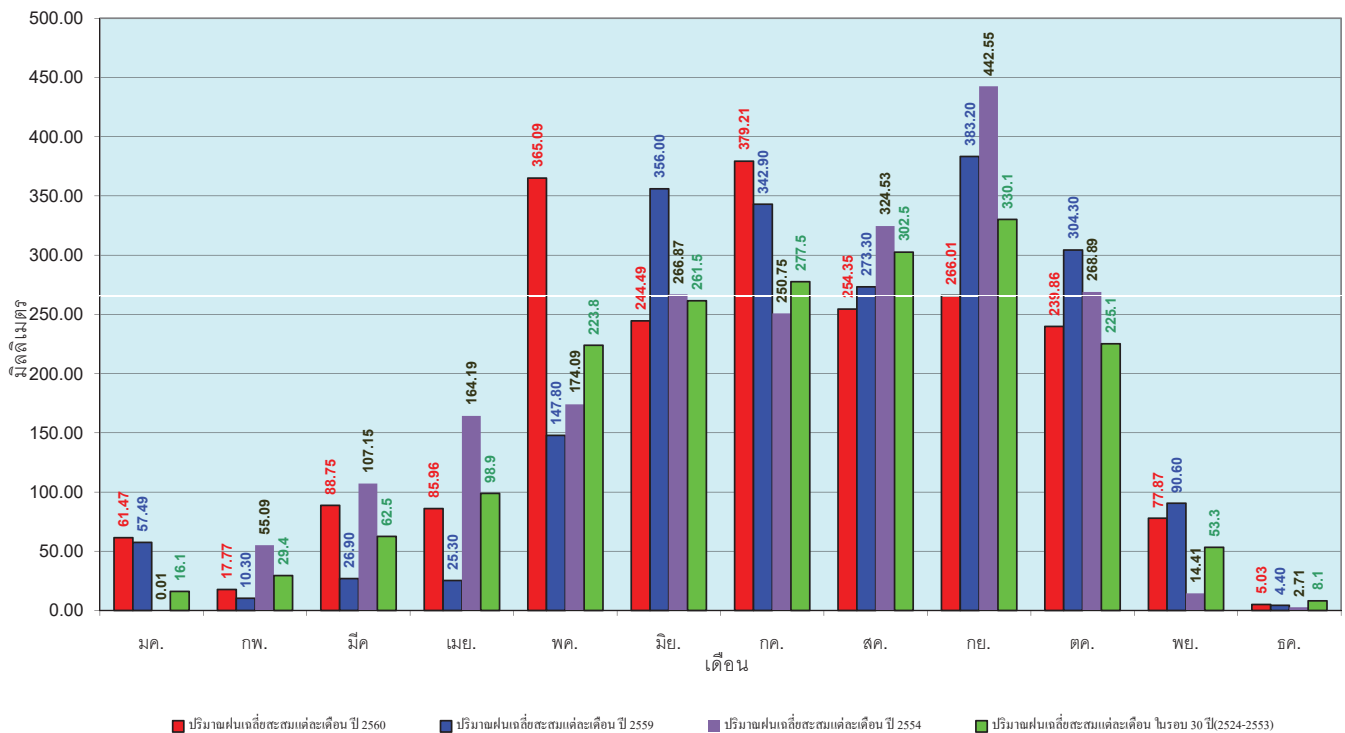


ข้อมูลจากกรมอุตุนิยมวิทยาจำนวน 15 สถานีข้อมูลปริมาณฝนสะสมถึง วันที่ 25 ธันวาคม 2560



วันที่ 25 ธันวาคม 2560
 ฝน30ปี = 1,887.23 มม. (สะสมทั้งปี = 1,888.80 มม.)
 ปี59 = 1,892.05 มม. (สะสมทั้งปี = 1,746.74 มม.)
 ปี60 = 2,085.87 มม.
 เปรียบเทียบกับ ปี 59 มีค่ามากกว่า 193.82 มม.
 เปรียบเทียบกับฝนเฉลี่ย 30 ปี มีค่ามากกว่า 198.63 มม.

ปริมาณฝนเฉลี่ยสะสมรายเดือน ภาคตะวันออกเฉียงเหนือ

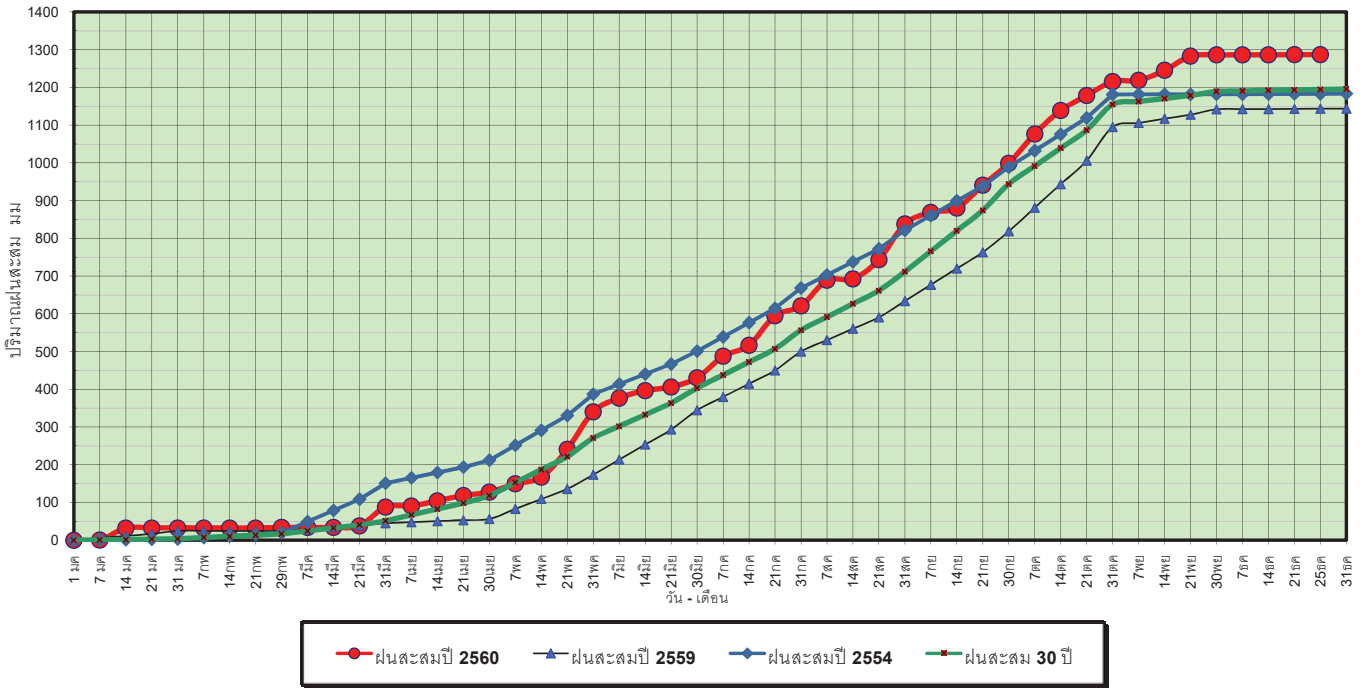


ข้อมูลจากกรมอุตุนิยมวิทยาจำนวน 15 สถานีข้อมูลปริมาณฝนสะสมถึง วันที่ 25 ธันวาคม 2560



วันที่ 25 ธันวาคม 2560
 ฝน30ปี = 1,194.46 มม. (สะสมทั้งปี = 1,195.72 มม.)
 ปี59 = 1,143.74 มม. (สะสมทั้งปี = 1,064.92 มม.)
 ปี60 = 1,286.90 มม.
 เปรียบเทียบกับ ปี 59 มีค่ามากกว่า 143.16 มม.
 เปรียบเทียบกับฝนเฉลี่ย 30 ปี มีค่ามากกว่า 92.44 มม.

ปริมาณฝนสะสมภาคตะวันตก



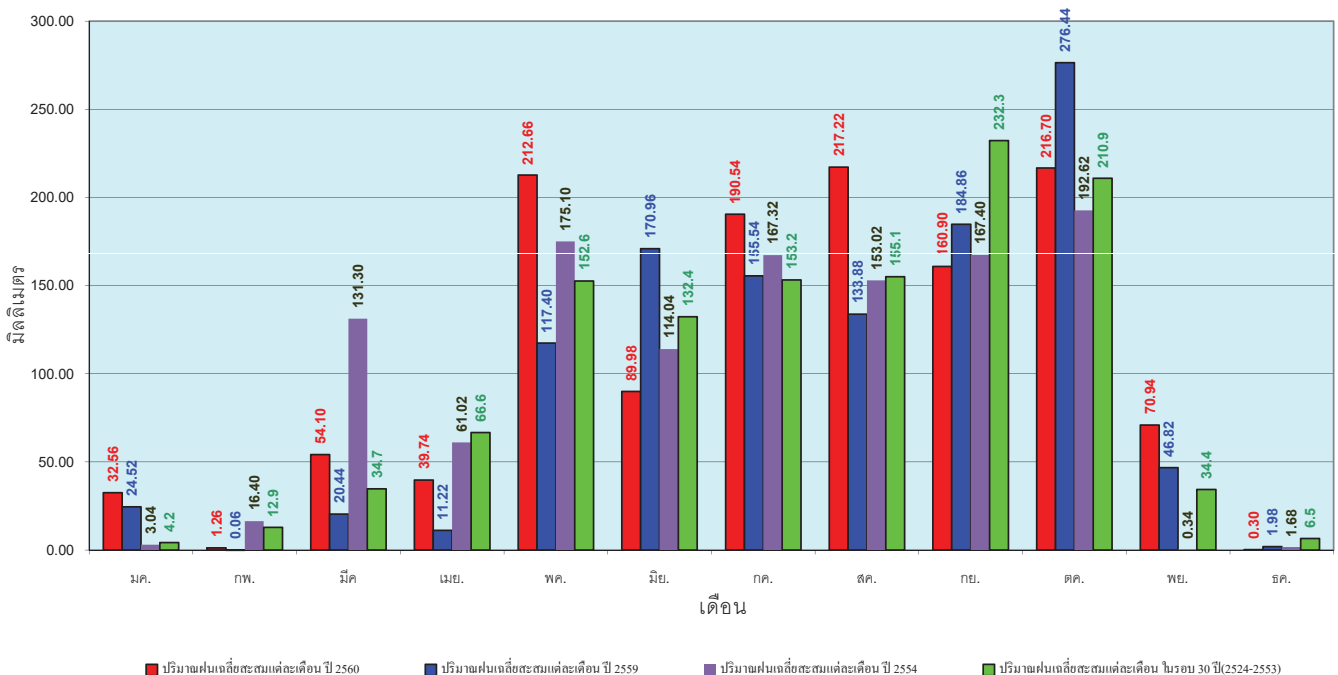
ข้อมูลจากกรมอุตุนิยมวิทยาจำนวน 5 สถานีข้อมูลปริมาณฝนสะสมถึง วันที่ 25 ธันวาคม 2560



ศูนย์เมขลา ศูนย์ป้องกันวิกฤติน้ำ กรมทรัพยากรน้ำ

วันที่ 25 ธันวาคม 2560
 ฝน30ปี = 1,194.46 มม. (สะสมทั้งปี = 1,195.72 มม.)
 ปี59 = 1,143.74 มม. (สะสมทั้งปี = 1,064.92 มม.)
 ปี60 = 1,286.90 มม.
 เปรียบเทียบกับ ปี 59 มีค่ามากกว่า 143.16 มม.
 เปรียบเทียบกับฝนเฉลี่ย 30 ปี มีค่ามากกว่า 92.44 มม.

ปริมาณฝนเฉลี่ยสะสมรายเดือน ภาคตะวันตก



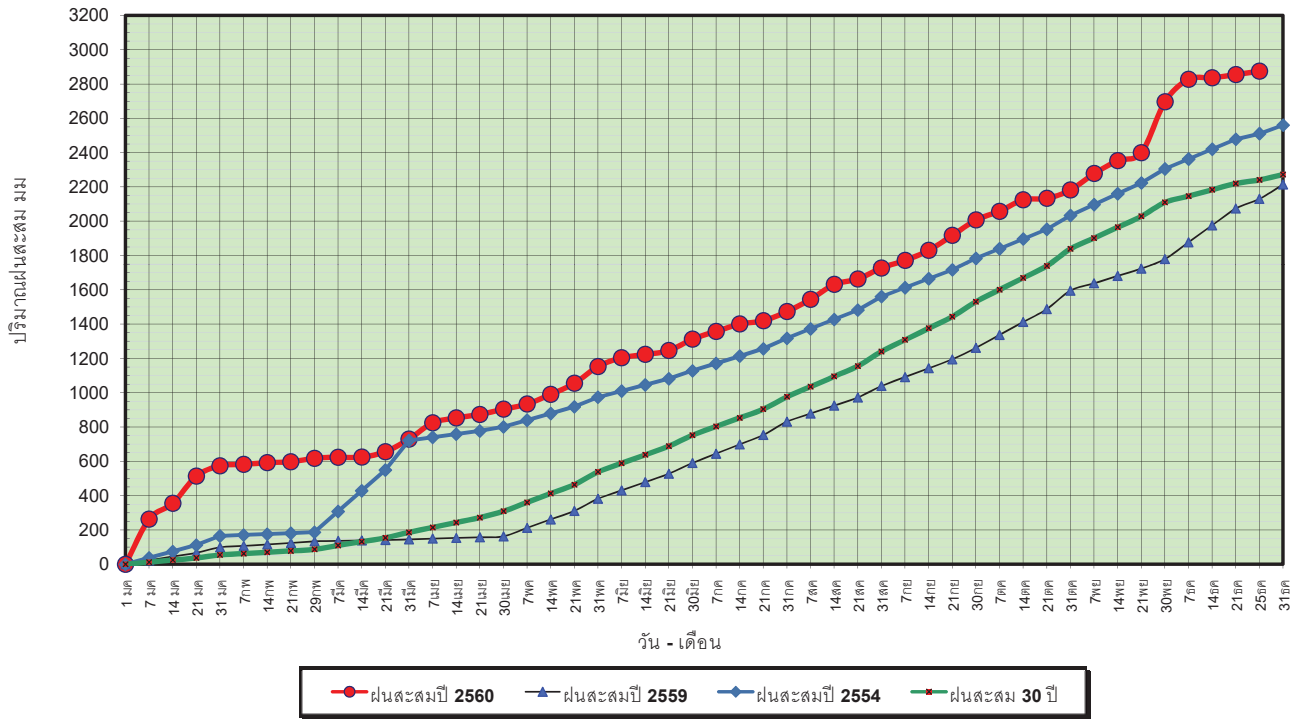
ข้อมูลจากกรมอุตุนิยมวิทยาจำนวน 5 สถานีข้อมูลปริมาณฝนสะสมถึง วันที่ 25 ธันวาคม 2560



ศูนย์เมขลา ศูนย์ป้องกันวิกฤติน้ำ กรมทรัพยากรน้ำ

วันที่ 25 ธันวาคม 2560
 ฝน30ปี = 2,240.12 มม. (สะสมทั้งปี = 2,271.55 มม.)
 ปี59 = 2,129.52 มม. (สะสมทั้งปี = 2,058.2 มม.)
 ปี60 = 2,874.59 มม.
 เปรียบเทียบกับ ปี 59 มีค่ามากกว่า 745.06 มม.
 เปรียบเทียบกับฝนเฉลี่ย 30 ปี มีค่ามากกว่า 634.47 มม.

ปริมาณฝนสะสมภาคใต้

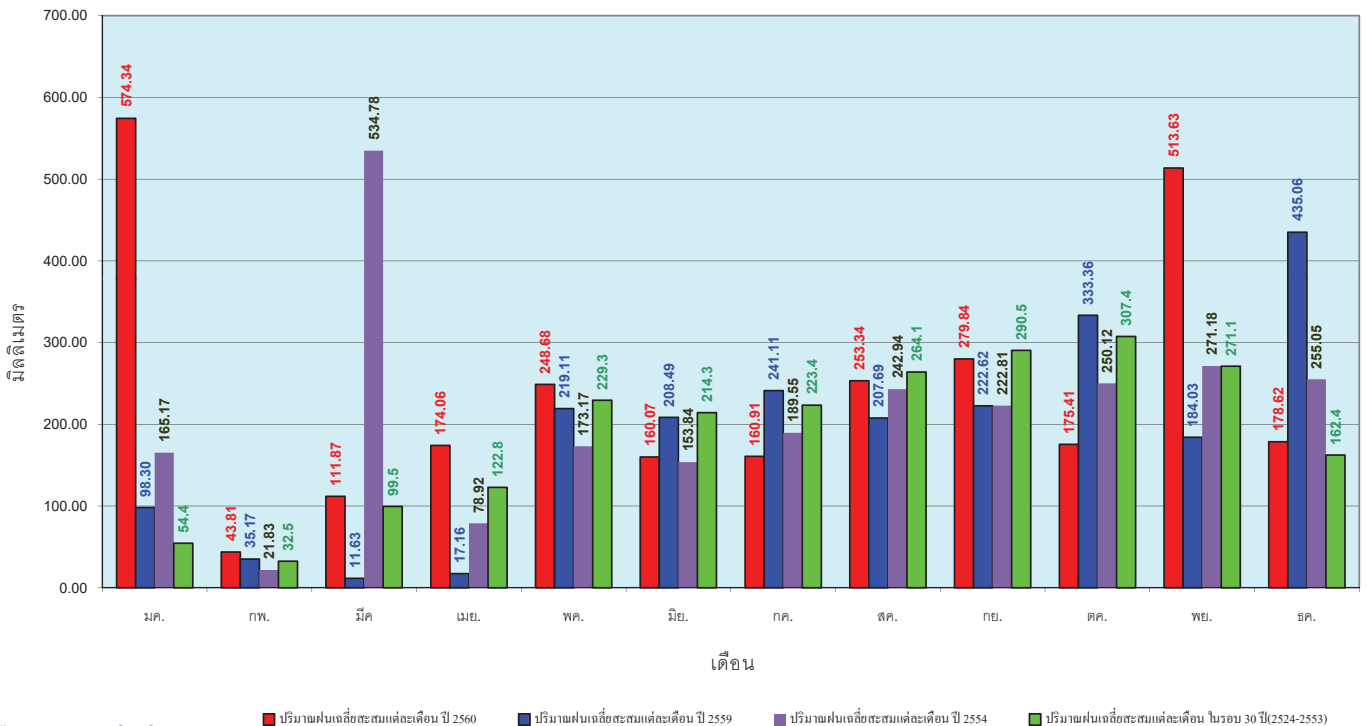


ข้อมูลจากกรมอุตุนิยมวิทยาจำนวน 29
 สถานีข้อมูลปริมาณฝนสะสมถึง วันที่
 25 ธันวาคม 2560

ศูนย์เมฆขลา ศูนย์ป้องกันภัยพิบัติฯ กรมทรัพยากรน้ำ

วันที่ 25 ธันวาคม 2560
 ฝน30ปี = 2,240.12 มม. (สะสมทั้งปี = 2,271.55 มม.)
 ปี59 = 2,129.52 มม. (สะสมทั้งปี = 2,058.2 มม.)
 ปี60 = 2,874.59 มม.
 เปรียบเทียบกับ ปี 59 มีค่ามากกว่า 745.06 มม.
 เปรียบเทียบกับฝนเฉลี่ย 30 ปี มีค่ามากกว่า 634.47 มม.

ปริมาณฝนเฉลี่ยสะสมรายเดือน ภาคใต้



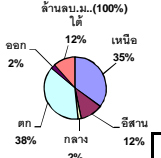
ข้อมูลจากกรมอุตุนิยมวิทยาจำนวน 29
 สถานีข้อมูลปริมาณฝนสะสมถึง วันที่
 25 ธันวาคม 2560

ศูนย์เมฆขลา ศูนย์ป้องกันภัยพิบัติฯ กรมทรัพยากรน้ำ

สถานการณ์น้ำในอ่างเก็บน้ำ
ขนาดใหญ่ และขนาดกลาง



ปริมาณน้ำรวมทั่วประเทศ 70,921 ล้าน ลบ.ม. (100%)



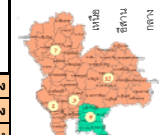
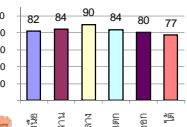
รายงานสรุปสภาพน้ำในอ่างเก็บน้ำขนาดใหญ่และขนาดกลาง

รายงานสถานการณ์ ณ. วันที่ 26 ธันวาคม 2560

ปริมาณน้ำในอ่างที่ใช้การได้ในสัปดาห์นี้ + มากกว่า / - น้อยกว่า สัปดาห์ก่อน **288.38** ล้าน ลบ.ม.

สรุปสถานการณ์ปริมาณน้ำในอ่างเก็บน้ำที่ใช้ในทุกกิจกรรมทั่วประเทศ มากกว่าปริมาณน้ำในอ่างเก็บน้ำเดิมเข้าอ่าง เมื่อเทียบกับสัปดาห์ก่อน ค่ามากกว่า ใช้เข้าอ่างอย่างระมัดระวัง

% ปริมาณน้ำรวมและภายในอ่าง



สรุปสถานการณ์ปริมาณน้ำในอ่าง		
คงที่	4	อ่าง
ลดลง	33	อ่าง
เพิ่มขึ้น	1	อ่าง

ปริมาณน้ำรวมอ่างเก็บน้ำทั่วประเทศ ปัจจุบัน ณ. วันที่ 26 ธันวาคม 2560

วันที่ 26 ธันวาคม 2560 เก็บเก็บ 58,675 ล้าน ลบ.ม. หรือ เท่ากับ 83% วันที่ 26 ธันวาคม 2559 เก็บเก็บ 49,894 ล้าน ลบ.ม. หรือ เท่ากับ 70%

ภาค	สถานการณ์ปริมาณน้ำในอ่าง				ปริมาณน้ำเปลี่ยนแปลง (ล้าน ม.³)	สถานะ
	ลดลง (แห่ง)	คงที่ (แห่ง)	เพิ่มขึ้น (แห่ง)	รวม (แห่ง)		
ภาคเหนือ	5	2	-	7	-219.00	ปริมาณน้ำในอ่างเก็บน้ำลดลง
ภาคตะวันออกเฉียงเหนือ	11	1	-	12	-115.00	ปริมาณน้ำในอ่างเก็บน้ำลดลง
ภาคกลาง	2	1	-	3	-46.00	ปริมาณน้ำในอ่างเก็บน้ำลดลง
ภาคตะวันออก	2	-	-	2	-53.00	ปริมาณน้ำในอ่างเก็บน้ำลดลง
ภาคตะวันออกเฉียงเหนือ	9	-	1	10	173.62	ปริมาณน้ำในอ่างเก็บน้ำเพิ่มขึ้น
ภาคใต้	4	-	-	4	-29.00	ปริมาณน้ำในอ่างเก็บน้ำลดลง
รวมทั้งประเทศ	33	4	1	38	-288.38	ปริมาณน้ำในอ่างเก็บน้ำลดลง

ภาค	อ่างเก็บน้ำ	ความจุ (ล้าน ม.³)	ปริมาณน้ำที่ใช้งานได้จริง (ล้าน ม.³)	ปริมาณน้ำไม่ได้อ่าง (ล้าน ม.³)	ใช้การได้จริง (ล้าน ม.³)	ปริมาณน้ำรวม วันที่ 26 ธันวาคม 2559		ปัจจุบัน วันที่ 26 ธันวาคม 2560				สัปดาห์ก่อน วันที่ 20 ธันวาคม 2560				ปริมาณน้ำเปลี่ยนแปลง (ล้าน ม.³)	สถานการณ์ในอ่าง
						%	ปริมาณน้ำรวม	%	ปริมาณน้ำใช้การได้จริง	%	ปริมาณน้ำรวม	%	ปริมาณน้ำใช้การได้จริง	%			
															ปริมาณน้ำรวม		
ภาคเหนือ (8)																	
1	ภูฝัฟ	คาบ	13,462	3,800	9,662	7,095	53%	10,653	79%	6,853	51%	10,777	80%	6,977	52%	-124.00	ลดลง
2	สิริกิติ์	อุดรดิต	9,510	2,850	6,660	7,421	78%	8,080	85%	5,230	55%	8,231	87%	5,381	57%	-151.00	ลดลง
3	แม่งัด	เชียงใหม่	265	12	253	181	68%	261	98%	249	94%	262	99%	250	94%	-1.00	ลดลง
4	แม่งาง	เชียงใหม่	263	14	249	114	43%	128	49%	114	43%	128	49%	114	43%	-	คงที่
5	ก้าม	ลำปาง	106	3	103	98	92%	102	96%	99	93%	102	96%	99	93%	-	คงที่
6	กัลจนนา	ลำปาง	170	6	164	178	105%	177	104%	171	101%	178	105%	172	101%	-1.00	ลดลง
7	แควน้อย	พิษณุโลก	939	43	896	848	90%	848	90%	805	86%	873	93%	830	88%	-25.00	ลดลง
8	แม่มอก	ลำปาง	110	16	94	99	90%	99	90%	83	75%	103	94%	87	79%	-4.00	ลดลง
รวมภาคเหนือ 34.85%																	
ภาคตะวันออกเฉียงเหนือ (12)																	
9	ห้วยหลวง	อุดรธานี	136	7	129	103	76%	112	82%	105	77%	117	86%	110	81%	-5.00	ลดลง
10	น้ำจูน	สกลนคร	520	45	475	264	51%	467	90%	422	81%	476	92%	431	83%	-9.00	ลดลง
11	น้ำพอง (2)	สกลนคร	165	8	157	63	38%	133	81%	125	76%	135	82%	127	77%	-2.00	ลดลง
12	จุฬารัตน์ (2)	ชัยภูมิ	164	37	127	157	96%	160	98%	123	75%	162	99%	125	76%	-2.00	ลดลง
13	ลุมสุโขทัย (2)	ขอนแก่น	2,431	581	1,850	2,182	90%	2,168	89%	1,587	65%	2,225	92%	1,644	63%	-57.00	ลดลง
14	ลำปาว	กาฬสินธุ์	1,980	100	1,880	1,118	56%	1,725	87%	1,625	82%	1,742	88%	1,642	83%	-17.00	ลดลง
15	ลำตะคอง	นครราชสีมา	314	22	292	120	38%	191	61%	169	54%	193	61%	171	54%	-2.00	ลดลง
16	ลำพระเพลิง	นครราชสีมา	155	1	154	71	46%	138	89%	137	88%	138	89%	137	88%	-	คงที่
17	มูลบน	นครราชสีมา	141	7	134	70	50%	109	77%	102	72%	110	78%	103	73%	-1.00	ลดลง
18	ลำแชะ	นครราชสีมา	275	7	268	128	47%	199	72%	192	70%	201	73%	194	71%	-2.00	ลดลง
19	ลำนางรอง	บุรีรัมย์	121	3	118	63	52%	78	64%	75	62%	79	65%	76	63%	-1.00	ลดลง
20	สิรินธร (2)	อุบลราชธานี	1,966	831	1,135	1,606	82%	1,563	80%	732	37%	1,580	80%	749	38%	-17.00	ลดลง
รวมภาคตะวันออกเฉียงเหนือ 11.80%																	
ภาคกลาง (3)																	
80																	
21	ป่าสักชลสิทธิ์	ลพบุรี	960	3	957	876	91%	794	83%	791	82%	839	87%	836	87%	-45.00	ลดลง
22	ห้วยเสลา	อุทัยธานี	160	17	143	161	101%	138	86%	121	76%	138	86%	121	76%	-	คงที่
23	กระเสียว	สุพรรณบุรี	240	40	200	241	100%	287	120%	247	103%	288	120%	248	103%	-1.00	ลดลง
รวมภาคกลาง 1.92%																	
ภาคตะวันออก (2)																	
166																	
24	ศรีนครินทร์ (2)	กาญจนบุรี	17,745	10,265	7,480	13,627	77%	15,565	88%	5,300	30%	15,581	88%	5,316	30%	-16.00	ลดลง
25	วชิราลงกรณ (2)	กาญจนบุรี	8,860	3,012	5,848	5,759	65%	6,804	77%	3,792	43%	6,841	77%	3,829	43%	-37.00	ลดลง
รวมภาคตะวันออก 37.51%																	
ภาคตะวันออก (6+4)																	
26	ขุนด่าน	นครนายก	224	5.00	219	215	96%	201	90%	196	88%	205	92%	200	89%	-4.00	ลดลง
27	คลองสียัด	ระยอง	420	30.00	390	233	55%	283	67%	253	60%	293	70%	263	63%	-10.00	ลดลง
28	บางพระ (3)	ชลบุรี	117	12.00	105	95	81%	103	88%	91	78%	105	90%	93	79%	-2.00	ลดลง
29	หนองปลาไหล (3)	ระยอง	164	13.75	150	110	67%	147	90%	133	81%	151	92%	137	84%	-4.00	ลดลง
30	ประแสร์ (3)	ระยอง	295	20.00	275	206	70%	262	89%	242	82%	266	90%	246	83%	-4.00	ลดลง
31	มาบประชัน (3)	ระยอง	17	0.72	16	10	60%	12	71%	11	66%	12	72%	11.20	67%	-0.22	ลดลง
32	หนองค้อ (3)	ระยอง	21	1.00	20	13	59%	16	75%	15	71%	17	78%	15.62	73%	-0.52	ลดลง
33	ดงกราม (3)	ระยอง	79	3.00	76	68	86%	71	89%	68	85%	71	90%	68.18	86%	-0.55	ลดลง
34	คลองใหญ่ (3)	ระยอง	45	3.00	42	28	62%	35	77%	32	71%	36	80%	33.31	73%	-1.09	ลดลง
35	หนองหินจินดา	ปราจีนบุรี	295	19.00	276	239	81%	219	74%	200	68%	-	0%	-	0%	200.00	เพิ่มขึ้น
รวมภาคตะวันออก 2.37%																	
ภาคใต้ (4)																	
40																	
36	แก่งกระจาน	เพชรบุรี	710	65	645	368	52%	451	64%	386	54%	455	64%	390	55%	-4.00	ลดลง
37	ปราณบุรี	ประจวบคีรีขันธ์	391	18	373	154	39%	283	72%	265	68%	284	73%	266	68%	-1.00	ลดลง
38	รัชชประภา (2)	สุราษฎร์ธานี	5,639	1,352	4,287	4,940	88%	4,444	79%	3,092	55%	4,454	79%	3,102	55%	-10.00	ลดลง
39	บางลาง (2)	ยะลา	1,454	276	1,178	571	39%	1,170	80%	894	61%	1,184	81%	908	62%	-14.00	ลดลง
รวมภาคใต้ 11.55%																	
รวมทั้งประเทศ 100% (38)																	
71,031 23,548 47,482 49,894 70% 58,675 83% 35,127 49% 59,032 83% 35,416 50% -288.38																	

หมายเหตุ :

- อ่างเก็บน้ำขนาดใหญ่ หมายถึง อ่างเก็บน้ำที่มีความจุตั้งแต่ 100 ล้าน ลบ.ม. ขึ้นไป
 - เป็นอ่างเก็บน้ำอยู่ในความรับผิดชอบของกรมไฟฟ้าฝ่ายผลิตแห่งประเทศไทย(10) นอกเหนืออยู่ในความรับผิดชอบของกรมชลประทาน (28)
 - เป็นอ่างเก็บน้ำขนาดกลางที่มีความสำคัญต่อการอุตสาหกรรมและการประปา ของลุ่มน้ำชายฝั่งทะเลตะวันออก
 - ที่มา : กรมชลประทาน และการไฟฟ้าฝ่ายผลิตแห่งประเทศไทย
 - จังหวัดที่มีอ่างเก็บน้ำขนาดใหญ่มีจำนวน 26 จังหวัด ไม่มี 50 จังหวัด
- รทท. หมายถึง ระดับเก็บกักของอ่าง

ที่มาข้อมูล : ตารางสรุปสภาพน้ำในอ่างเก็บน้ำขนาดใหญ่ทั่วประเทศ และตารางสรุปสภาพน้ำในอ่างเก็บน้ำภาคตะวันออก กรมชลประทาน



ศูนย์เนชา



ศูนย์ป้องกันวิกฤติน้ำ กรมทรัพยากรน้ำ

ลำดับของเขื่อนตามความจุ

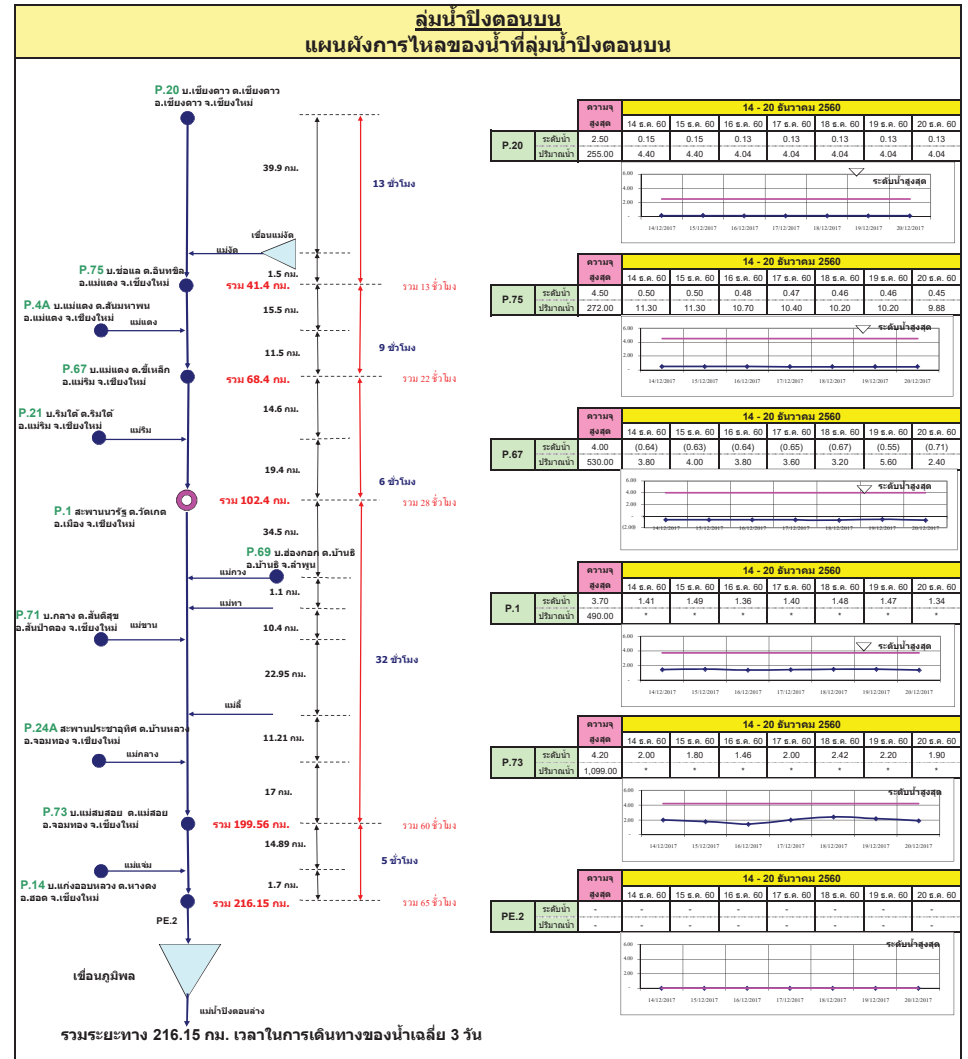
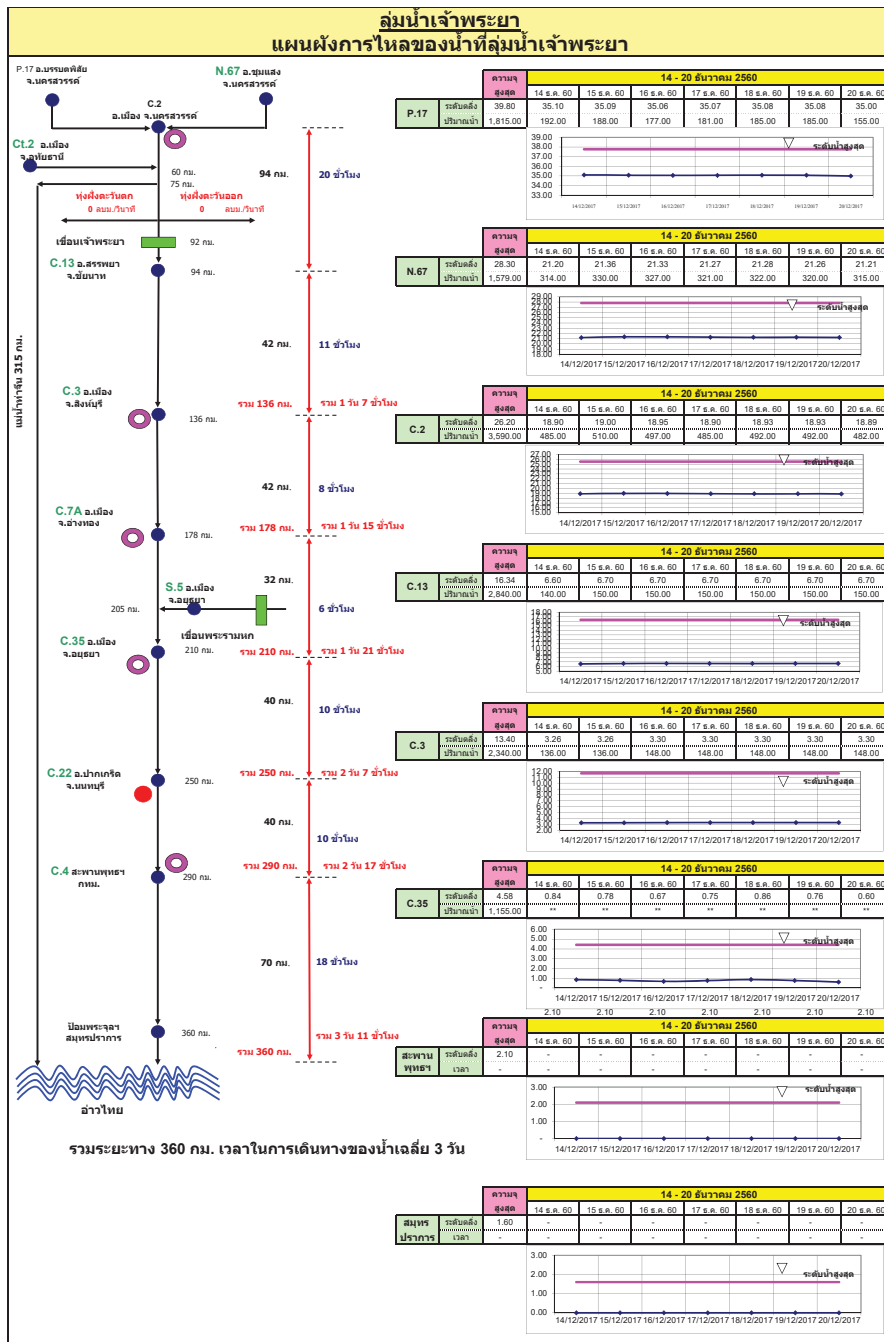
- ศรีนครินทร์ 2.ภูฝัฟ 3.สิริกิติ์ 4.วชิราลงกรณ 5.รัชชประภา
- ลุมสุโขทัย 7.สิรินธร 8.บางลาง 9.ลำปาว 10.ป่าสัก

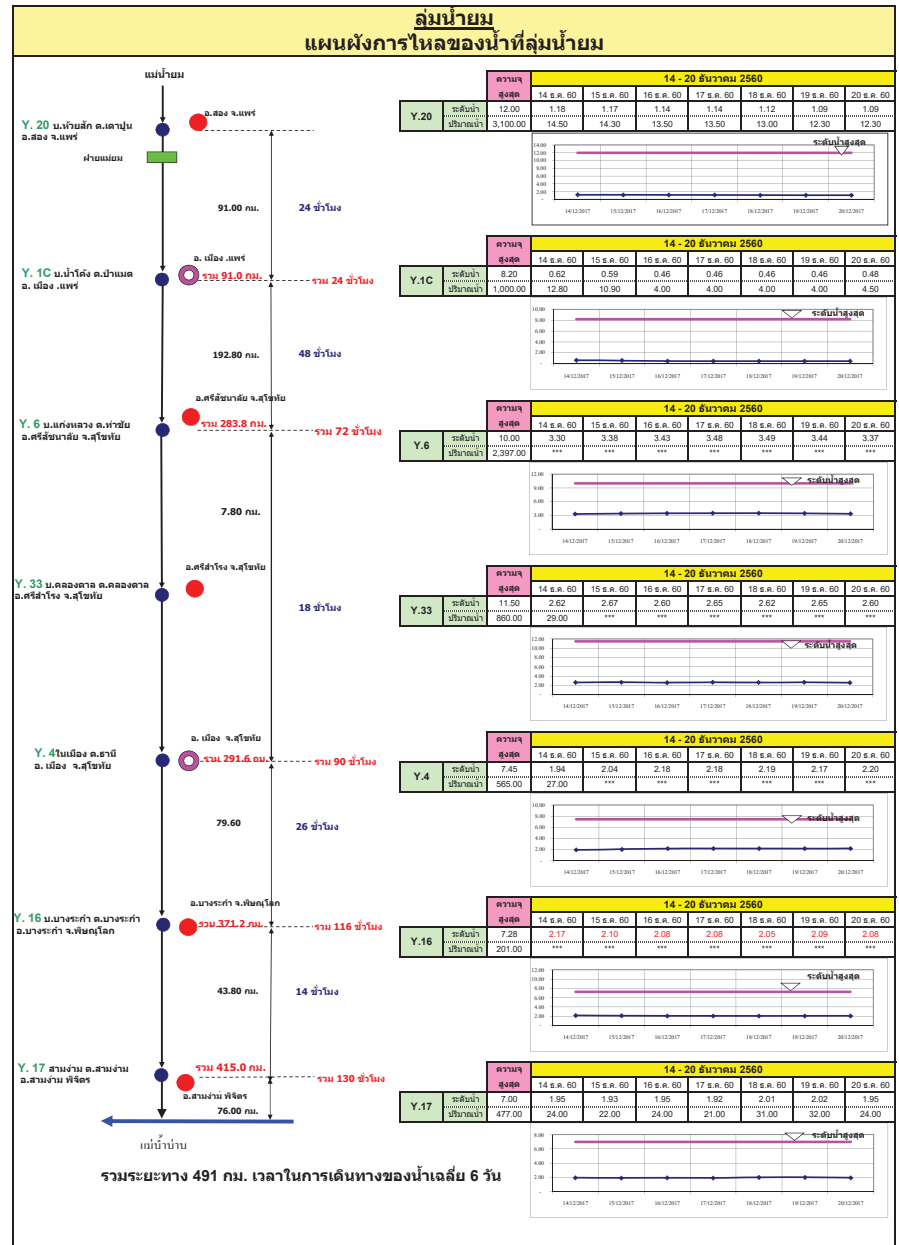
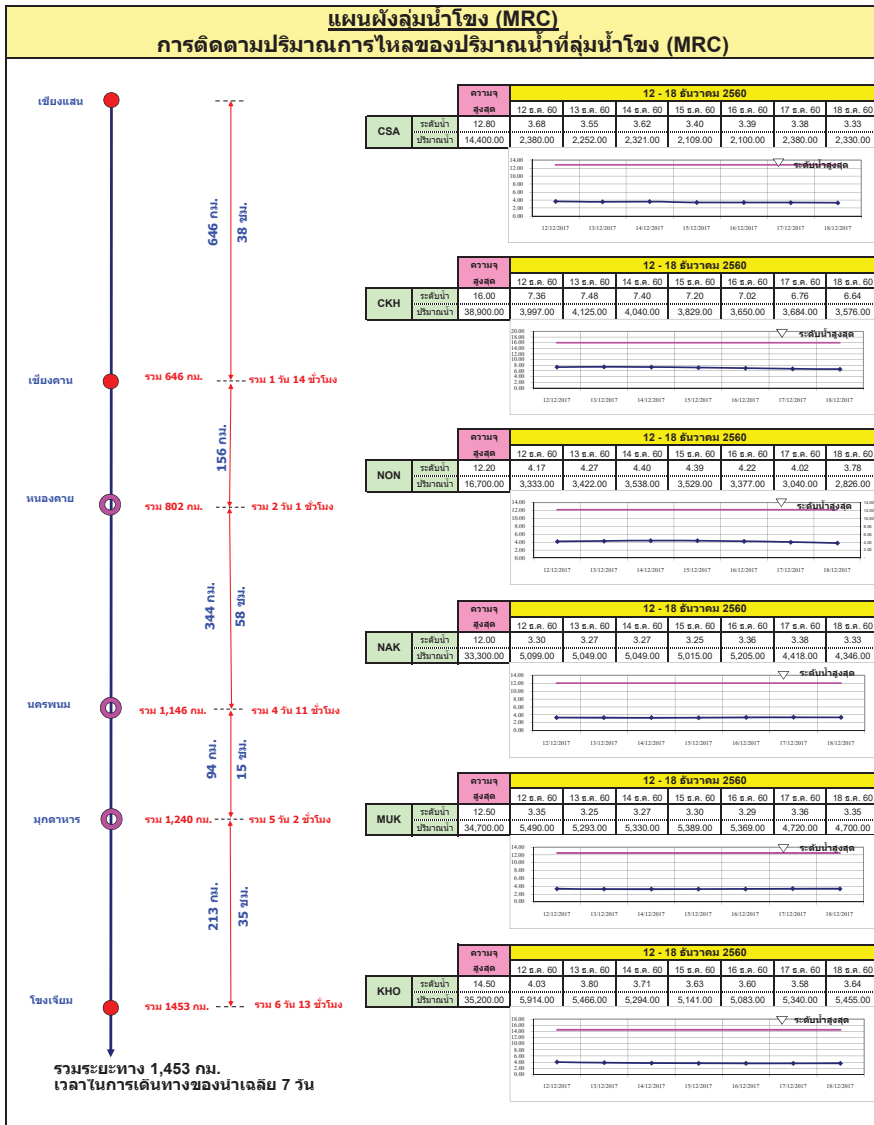
ลำดับของเขื่อนตามปริมาณน้ำใช้การได้

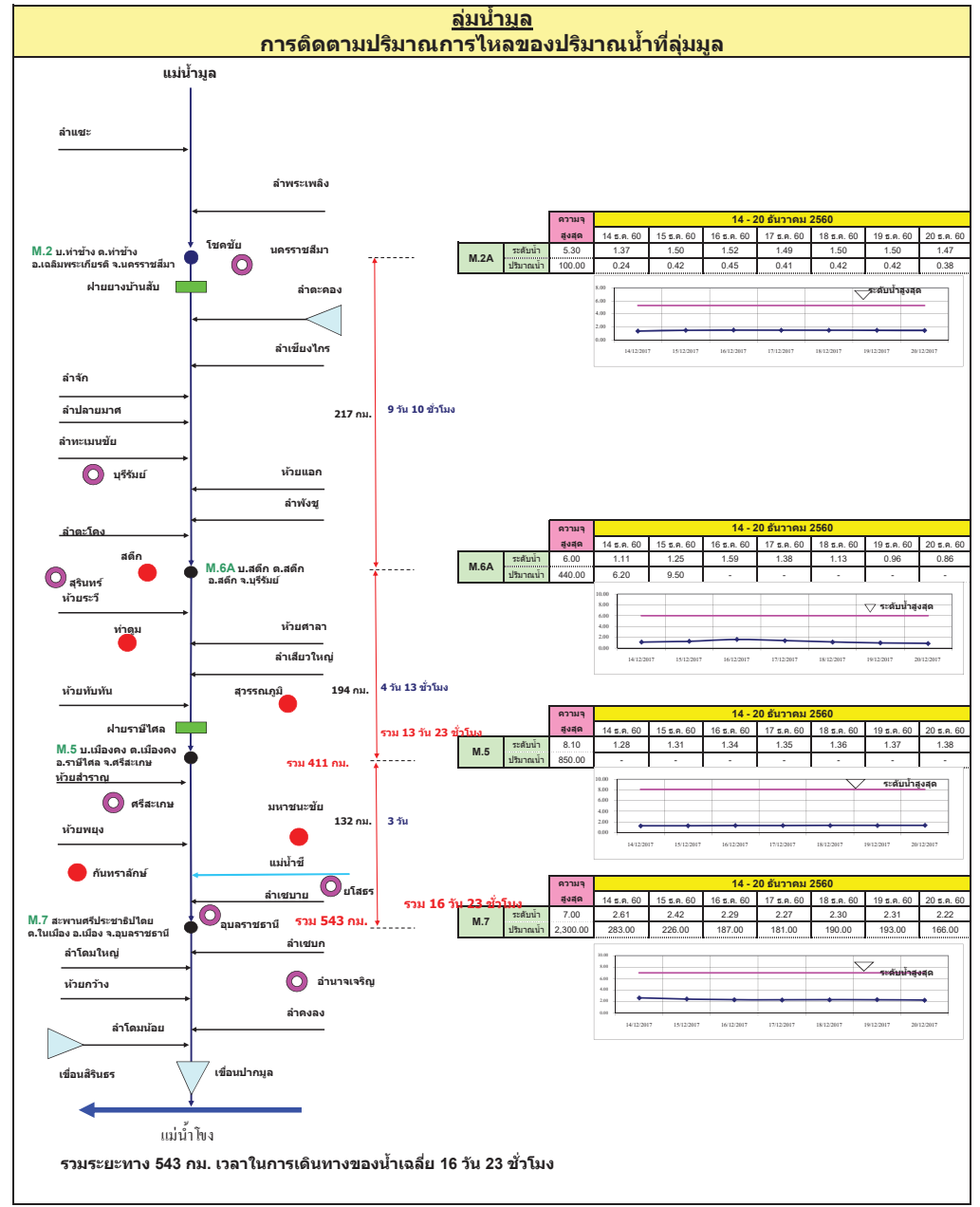
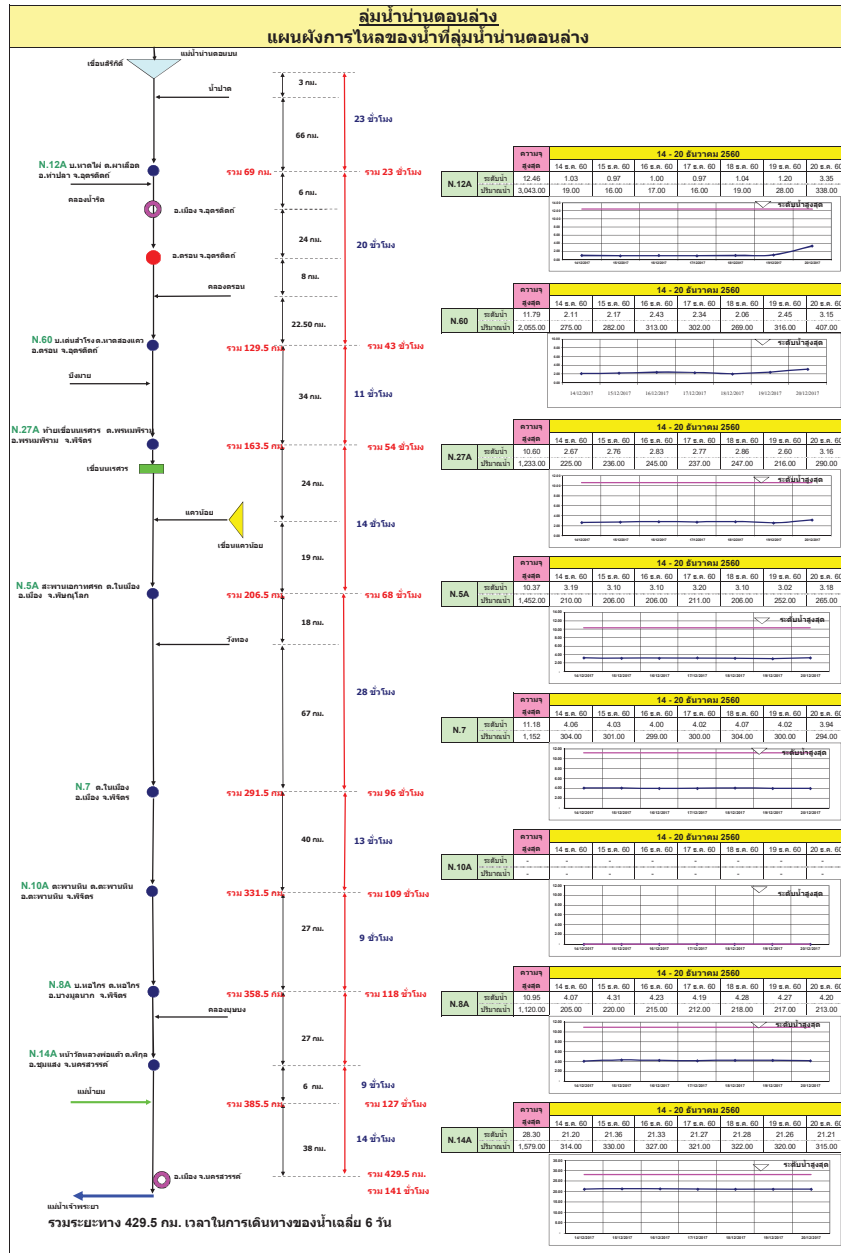
- ภูฝัฟ 2.ศรีนครินทร์ 3.สิริกิติ์ 4.วชิราลงกรณ 5.รัชชประภา
- ลำปาว 7.ลุมสุโขทัย 8.บางลาง 9.สิรินธร 10.ป่าสัก

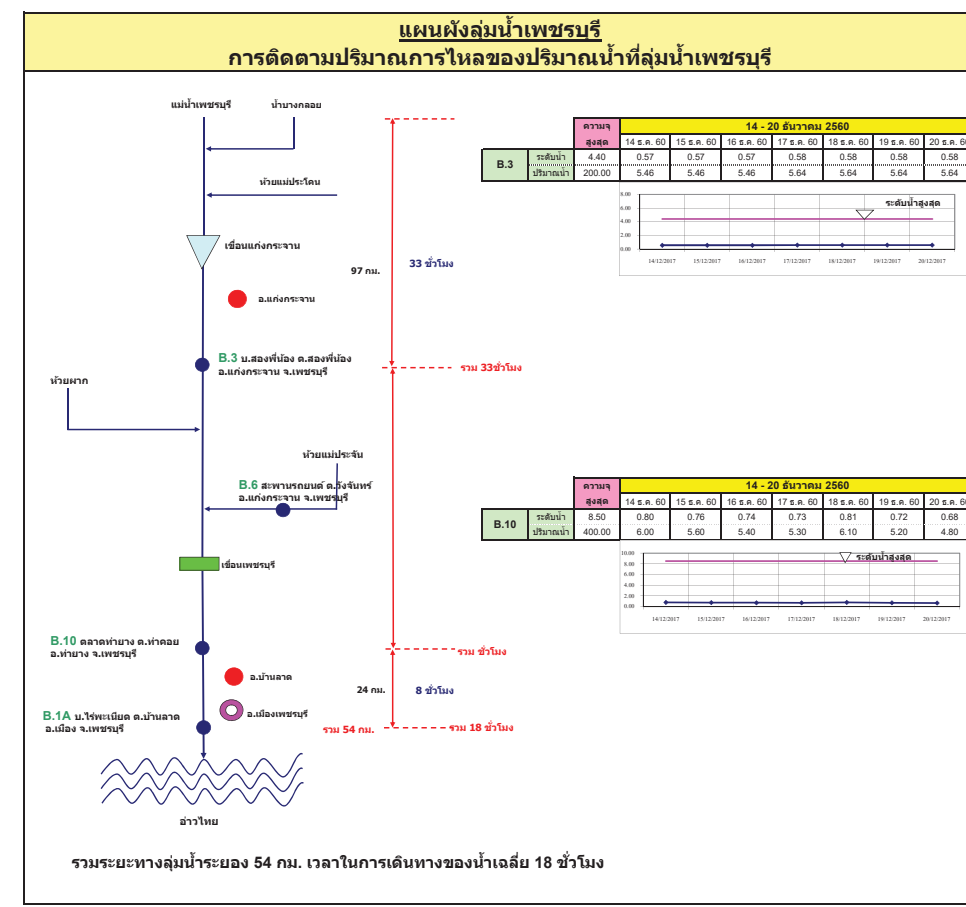
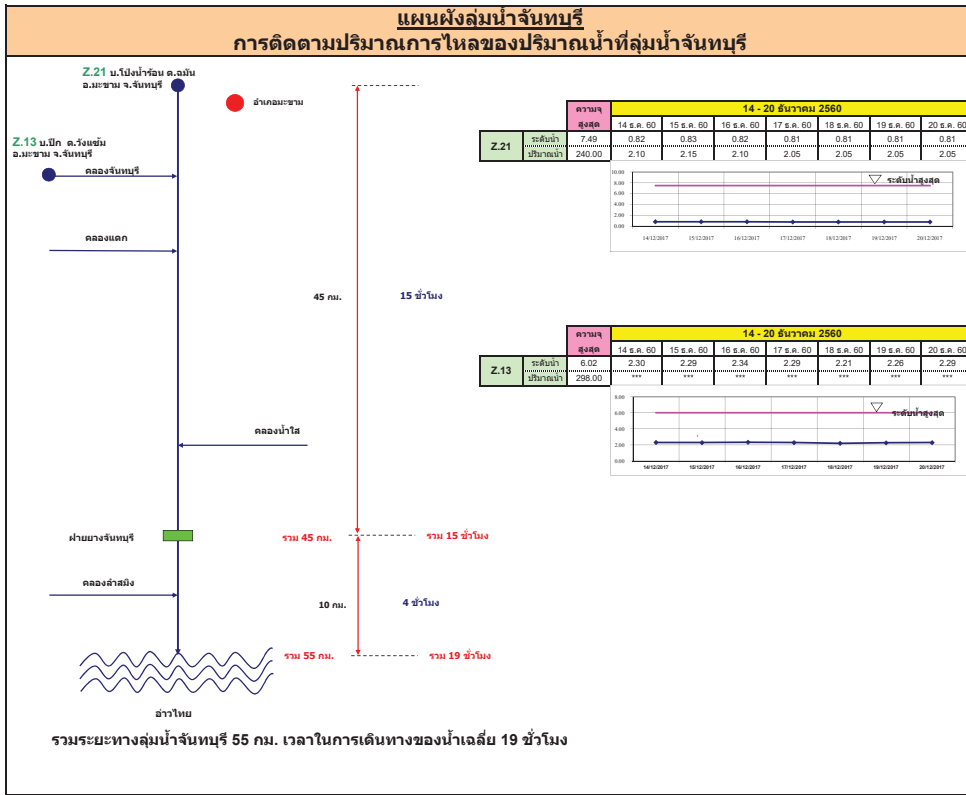
สถานการณ์น้ำในลำน้ำ

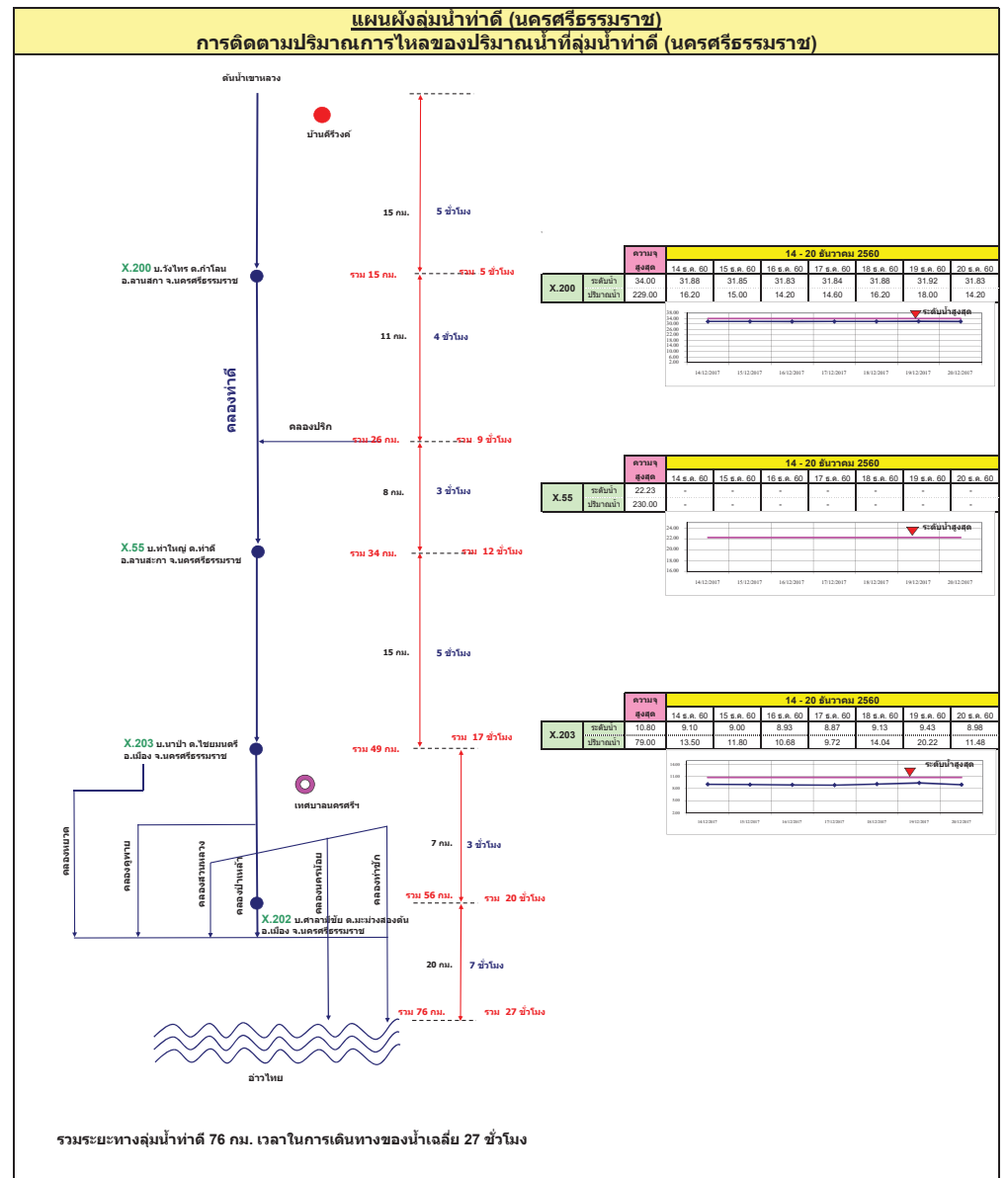
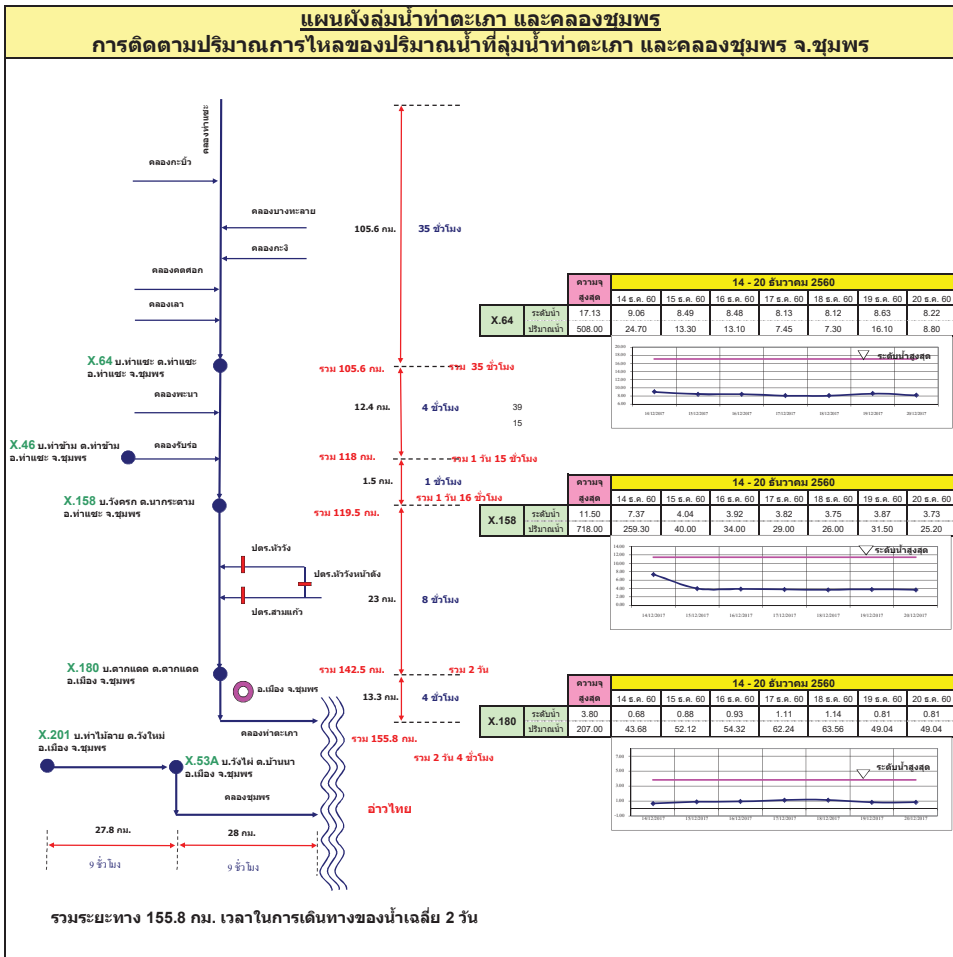












รายงานสถานการณ์น้ำ
รายลุ่มน้ำ





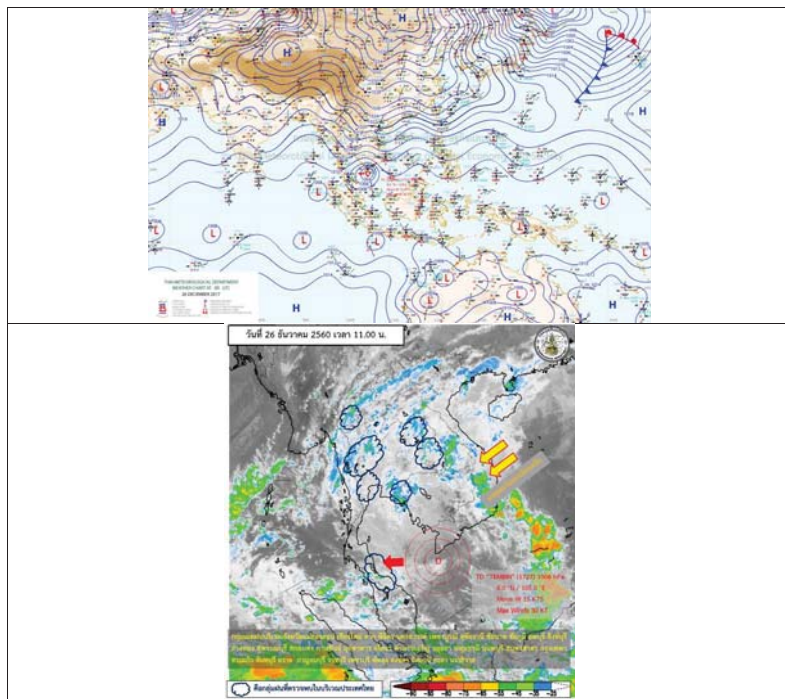
รายงานสถานการณ์น้ำและคาดการณ์น้ำในพื้นที่ ลุ่มน้ำโขง-ชี-มูล วันที่ 26 ธันวาคม 2560

1. พยากรณ์อากาศ

ตารางที่ 1 พยากรณ์อากาศ วันที่ 26 ธันวาคม 2560

ภาคตะวันออกเฉียงเหนือ	อากาศเย็นถึงหนาว โดยมีฝนเล็กน้อย อุณหภูมิต่ำสุด 15-20 องศาเซลเซียส อุณหภูมิสูงสุด 24-26 องศาเซลเซียส
	บริเวณยอดภูมิกว้างอากาศหนาวถึงหนาวจัด อุณหภูมิต่ำสุด 7-13 องศาเซลเซียส
	ลมตะวันออกเฉียงเหนือ ความเร็ว 15-35 กม./ชม.

ที่มา : https://www.tmd.go.th/daily_forecast.php



รูปที่ 1 พยากรณ์อากาศ วันที่ 26 ธ.ค. 2560



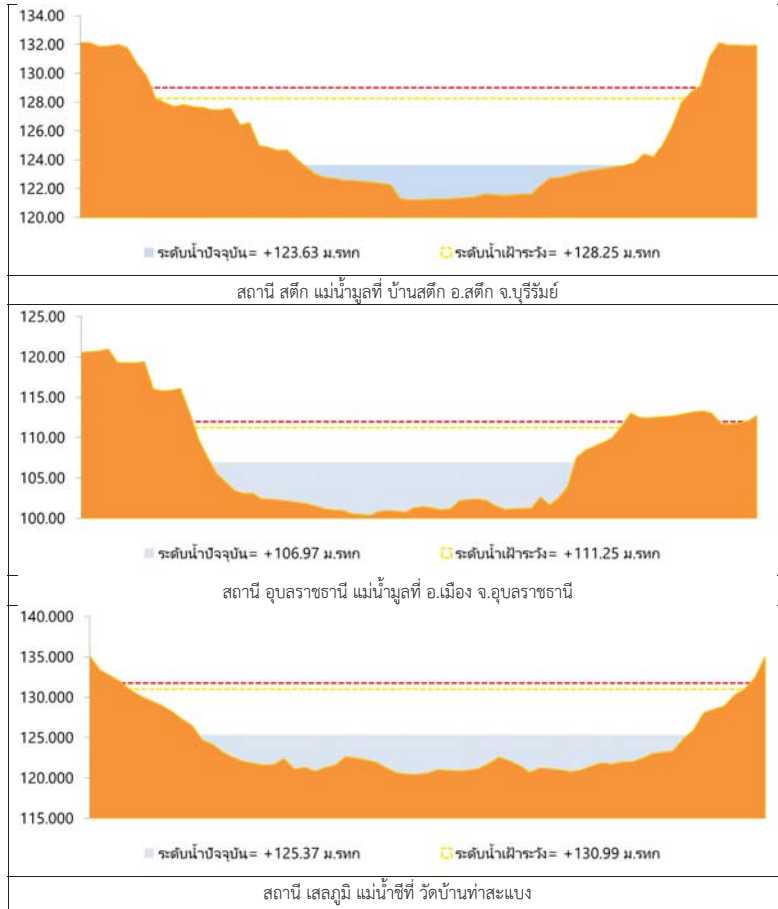
2. สรุประดับน้ำรายวัน

ลำดับที่	สถานี	พื้นที่	พื้นที่ชลประทาน (ไร่)		พื้นที่เกษตร (ไร่)		พื้นที่ป่า (ไร่)		พื้นที่น้ำท่วม (ไร่)		วันที่	ระดับน้ำ (ม.)	แนวโน้ม
			ชลประทาน	รวม	พื้นที่	รวม	พื้นที่	รวม	พื้นที่	รวม			
1	บ้านนา	บ้านนา	17.0	19.0	12.0	13.0	11.0	12.0	10.0	11.0	25/12/60	13.9	ลดลง
2	บ้านนา	บ้านนา	12.5	13.0	11.4	12.0	10.8	11.4	10.2	10.8	26/12/60	13.70	ลดลง
3	บ้านนา	บ้านนา	13.0	14.0	12.5	13.5	11.9	12.9	11.3	12.3	27/12/60	13.64	ลดลง
4	บ้านนา	บ้านนา	13.5	14.5	13.0	14.0	12.4	13.4	11.8	12.8	28/12/60	13.57	ลดลง
5	บ้านนา	บ้านนา	14.0	15.0	13.5	14.5	12.9	13.9	12.3	13.3	29/12/60	13.50	ลดลง
6	บ้านนา	บ้านนา	14.5	15.5	14.0	15.0	13.4	14.4	12.8	13.8	30/12/60	13.43	ลดลง

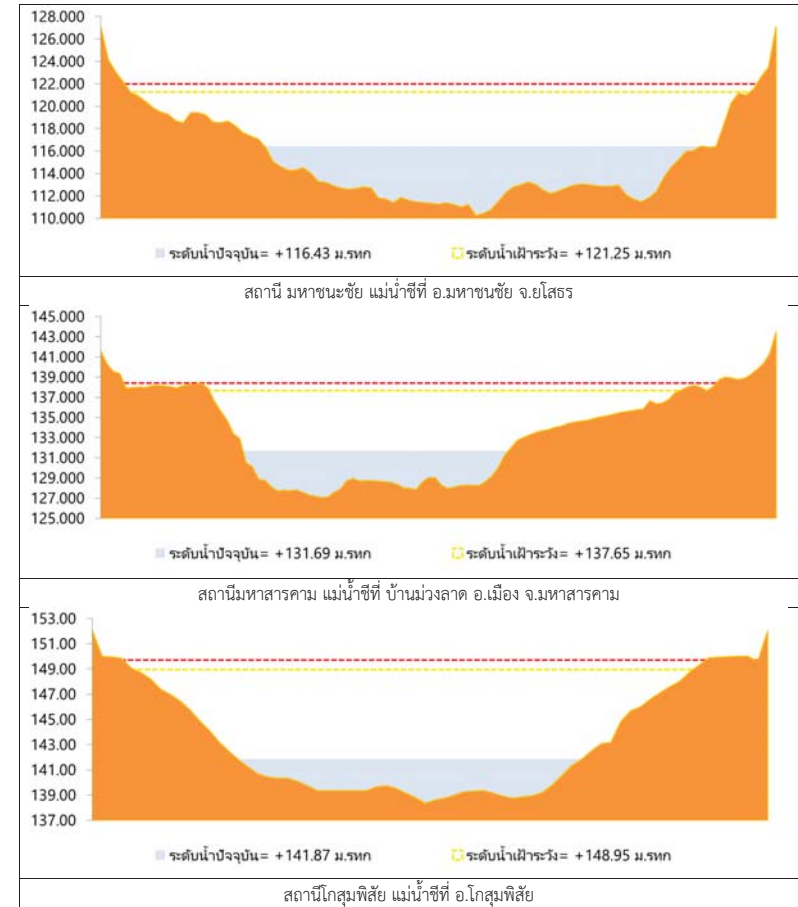
หมายเหตุ : ระดับน้ำในหน่วยเมตร
* ข้อมูลจากสถานีวัดน้ำ



2.1 ระดับน้ำในลำน้ำ



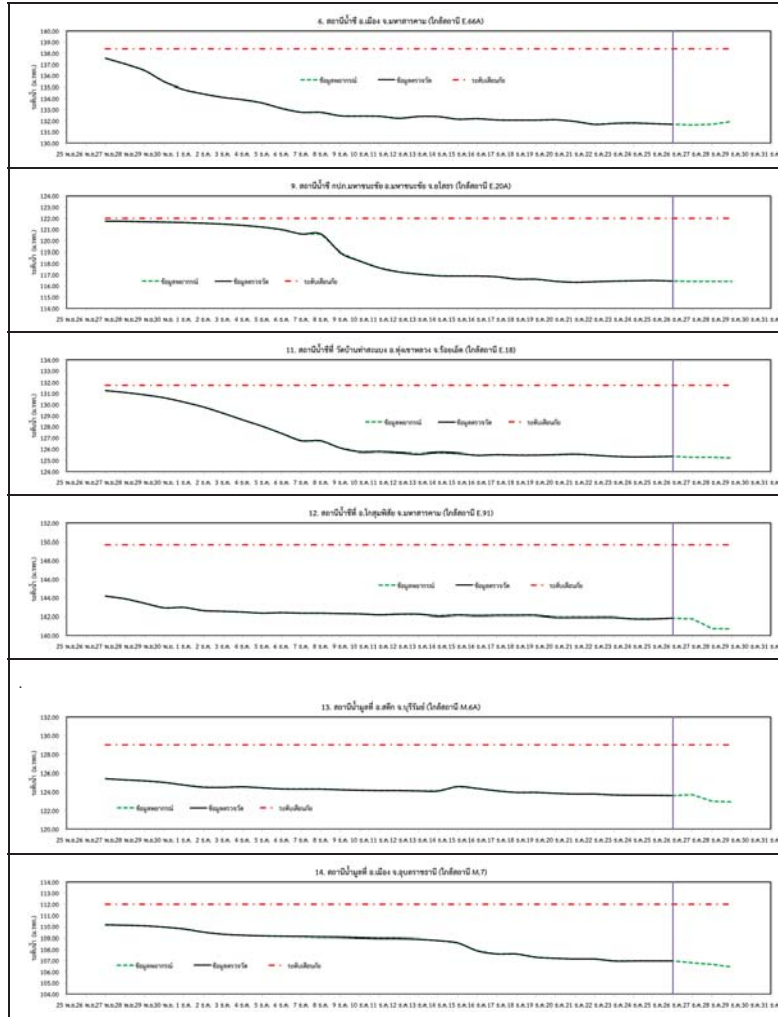
รูปที่ 2 กราฟระดับน้ำในลำน้ำ



รูปที่ 2 กราฟระดับน้ำในลำน้ำ (ต่อ)



3. ผลการวิเคราะห์สถานการณ์น้ำ



รูปที่ 3 กราฟระดับน้ำย้อนหลัง 30 วัน และค่าพยากรณ์



4. สรุปสถานการณ์ ระดับน้ำอยู่ในเกณฑ์ปกติ



โครงการพัฒนาระบบพยากรณ์และเตือนภัยทรัพยากรน้ำ

ศูนย์ป้องกันวิกฤติน้ำ กรมทรัพยากรน้ำ กระทรวงทรัพยากรธรรมชาติและสิ่งแวดล้อม

180 ถนนพระรามที่ 6 ซอย 34 แขวงสามเสนใน เขตพญาไท กรุงเทพมหานคร 10400 โทรศัพท์ 0 2271 6000



โครงการพัฒนาระบบพยากรณ์และเตือนภัยทรัพยากรน้ำ

ศูนย์ป้องกันวิกฤติน้ำ กรมทรัพยากรน้ำ กระทรวงทรัพยากรธรรมชาติและสิ่งแวดล้อม

180 ถนนพระรามที่ 6 ซอย 34 แขวงสามเสนใน เขตพญาไท กรุงเทพมหานคร 10400 โทรศัพท์ 0 2271 6000



รายงานสถานการณ์น้ำลุ่มน้ำปิง วันที่ 26 ธันวาคม 2560

1) สภาพภูมิอากาศ (ที่มา : กรมอุตุนิยมวิทยา)

ลักษณะอากาศทั่วไป

พยากรณ์อากาศ 24 ชั่วโมงข้างหน้า ภาคใต้ยังมีฝนตกต่อเนื่องและมีฝนตกหนักบางพื้นที่

ประชาชนในพื้นที่เสี่ยงภัยยังคงต้องระวังอันตรายจากฝนตกสะสมที่อาจทำให้เกิดน้ำท่วมฉับพลัน น้ำป่าไหลหลาก และน้ำล้นตลิ่งไว้ด้วย สำหรับพื้นที่ที่มีน้ำท่วมอยู่แล้วยังต้องเฝ้าระวังต่อไปอีก ส่วนอ่าวไทยและทะเลอันดามันคลื่นสูง 2-3 เมตร ขอให้ชาวเรือเดินเรือด้วยความระมัดระวัง เรือเล็กควรงดออกจากฝั่ง และประชาชนที่อาศัยอยู่บริเวณชายฝั่งภาคใต้ฝั่งตะวันออกระวังอันตรายจากคลื่นที่ซัดเข้าหาฝั่งไว้ด้วย

สำหรับภาคเหนือมีอากาศเย็นถึงหนาว ส่วนภาคตะวันออกเฉียงเหนือและภาคกลาง มีอากาศเย็นอุณหภูมิลดลงอีก 1-2 องศาเซลเซียสกับมีลมแรง

สภาพอากาศภาคเหนือ (เวลา 06:00 น.วันนี้ - 06:00 น.วันพรุ่งนี้)

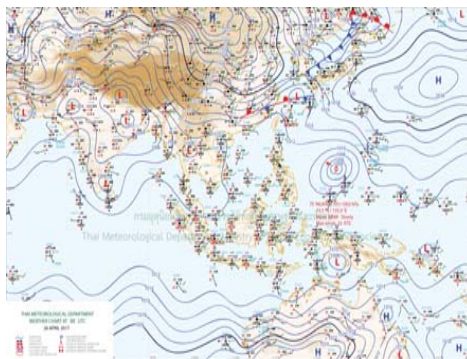
ตอนบนของภาคอากาศหนาว กับมีหมอกในตอนเช้า อุณหภูมิต่ำสุด 14-16 องศาเซลเซียส ตอนล่างของภาคอากาศเย็น อุณหภูมิต่ำสุด 16-22 องศาเซลเซียส อุณหภูมิสูงสุด 28-33 องศาเซลเซียส บริเวณยอดดอยมีอากาศหนาว อุณหภูมิต่ำสุด 3-9 องศาเซลเซียส ลมตะวันออกเฉียงเหนือ ความเร็ว 10-30 กม./ชม.

อากาศ 7 วันข้างหน้า

ในช่วงวันที่ 5-7 ธ.ค. ทางตอนบนของภาคหนาว กับมีหมอกในตอนเช้า อุณหภูมิต่ำสุด 14-16 องศาเซลเซียส ส่วนทางตอนล่างอากาศเย็น อุณหภูมิต่ำสุด 17-21 องศาเซลเซียส ส่วนในช่วงวันที่ 8 -11 ธ.ค. อากาศเย็นถึงหนาว อุณหภูมิจะลดลง 1-3 องศาเซลเซียส กับมีลมแรง อุณหภูมิต่ำสุด 14-21 องศาเซลเซียส อุณหภูมิสูงสุด 27-33 องศาเซลเซียส บริเวณยอดดอยมีอากาศหนาว อุณหภูมิต่ำสุด 3-10 องศาเซลเซียส ลมตะวันออกเฉียงเหนือ ความเร็ว 15-30 กม./ชม.



ภาพถ่ายดาวเทียม



แผนที่อากาศ

2) สรุปสถานการณ์ฝน

สรุปสถานการณ์ฝนในพื้นที่ลุ่มน้ำปิง จากข้อมูลตรวจวัดปริมาณน้ำฝนของสถานีโทรมาตรโครงการพัฒนาระบบพยากรณ์และเตือนภัยทรัพยากรน้ำ กรมทรัพยากรน้ำ ของวันที่ 26 ธันวาคม 2560 ย้อนหลัง 24 ชั่วโมง ที่ผ่านมา และข้อมูลคาดการณ์ปริมาณฝนจากการประมวลผลข้อมูลภาพ NWP-WRF Model กรมอุตุนิยมวิทยา (http://www2.tmd.go.th/wrf_tmd/images/domain2/asia_precipitation3h.html) ดังแสดงในตาราง

สถานีโทรมาตร	ที่ตั้ง	ปริมาณฝนตรวจวัดสะสม (ม.ม.)			ปริมาณฝนสะสมคาดการณ์ล่วงหน้า		
		เมื่อวาน	2 วัน	3 วัน	1 วัน	2 วัน	3 วัน

รายงานสถานการณ์น้ำลุ่มน้ำปิง วันที่ 26 ธันวาคม 2560

สถานีโทรมาตร	ที่ตั้ง	ปริมาณฝนตรวจวัดสะสม (ม.ม.)			ปริมาณฝนสะสมคาดการณ์ล่วงหน้า		
		เมื่อวาน	2 วัน	3 วัน	1 วัน	2 วัน	3 วัน
061503T	น้ำแม่ตื่นที่บ้านตอย	0.00	0.00	0.00	15.50	42.50	42.50
062002T	โรงเรียนบ้านโป่งน้ำร้อน	0.00	0.00	0.00	20.21	44.10	44.10
060813T	โรงเรียนวัดยังมีน	0.00	0.00	0.00	0.83	6.67	6.67
060710T	โรงเรียนแม่ตะไคร้	0.00	0.00	0.00	6.38	20.63	20.63
060906T	โรงเรียนบ้านนาทราย	0.00	0.00	0.00	13.14	35.64	35.64
061902T	โรงเรียนบ้านหนองกระทุ่ม	0.00	0.00	0.00	4.73	14.21	14.21
061103T	รพ.สต.บ้านแอนจัดสรร	0.00	0.00	0.00	0.00	7.50	7.50
060814T	น้ำแม่ขานที่บ้านท่าโป่ง	0.00	0.00	0.00	0.94	5.63	5.63
060711T	โรงเรียนวัดห้วยแก้ว	0.00	0.00	0.00	8.08	18.66	18.66
060907T	โรงเรียนบ้านปางเมลอบ	0.00	0.00	0.00	8.15	22.93	22.93
060205T	โรงเรียนบ้านทุ่งชาวพวง	0.00	0.00	0.00	2.25	3.75	3.75
060306T	โรงเรียนพรขาวบูรพา	0.00	0.00	0.00	20.00	33.83	33.83
061207T	โรงเรียนบ้านแม่जार	0.00	0.00	0.00	4.94	13.27	13.27
061206T	น้ำแม่แจ่มที่บ้านทัพ	0.00	0.00	0.00	30.38	61.36	62.50

หมายเหตุ : ปริมาณฝนสะสมคาดการณ์ ได้จากการประมวลผลและคำนวณข้อมูลภาพจาก NWP-WRF Model กรมอุตุนิยมวิทยา

3) สรุประดับน้ำรายวัน

สรุปสถานการณ์น้ำในพื้นที่ลุ่มน้ำปิง จากข้อมูลตรวจวัดระดับน้ำของสถานีโทรมาตรโครงการพัฒนาระบบพยากรณ์และเตือนภัยทรัพยากรน้ำ กรมทรัพยากรน้ำ ณ เวลา 7:00 น. ของวันที่ 26 ธันวาคม 2560 และข้อมูลระดับน้ำคาดการณ์จากแบบจำลองทางคณิตศาสตร์ ดังแสดงในตาราง

สถานีโทรมาตร	ที่ตั้ง	ระดับเตือนภัย	ระดับน้ำตรวจวัด (ม.รทก)		ระดับน้ำคาดการณ์ล่วงหน้า			
			เมื่อวาน	วันนี้	1 วัน	2 วัน	3 วัน	แนวโน้ม
060109T	แม่ น้ำปิงที่บ้านสวนอ้อ	372.444	368.95	368.94				
060905T	น้ำแม่ลี้อ่าเกอลี	468.686	462.77	462.75				
061503T	น้ำแม่ตื่นที่บ้านตอย	792.425	788.16	788.15				
061401T	น้ำแม่หาดที่บ้านโป่งทุ่ง	313.195	309.51	309.52				
061901T	คลองแม่ระกาที่บ้านวังชะโอน	92.706	90.69	90.66				
061701T	ห้วยแม่ทอที่อำเภอเมืองตาก	109.236	106.65	106.53				
061801T	คลองวังเจ้าที่บ้านคลองลึก	114.159	114.97	110.03				
062001T	คลองสวนหมากที่บ้านน้ำโพ้ง	83.383	80.10	80.20				



โครงการพัฒนาระบบพยากรณ์และเตือนภัยทรัพยากรน้ำ

ศูนย์ป้องกันวิกฤติน้ำ กรมทรัพยากรน้ำ กระทรวงทรัพยากรธรรมชาติและสิ่งแวดล้อม

180 ถนนพระรามที่ 6 ซอย 34 แขวงสามเสนใน เขตพญาไท กรุงเทพมหานคร 10400 โทรศัพท์ 0 2271 6000



โครงการพัฒนาระบบพยากรณ์และเตือนภัยทรัพยากรน้ำ

ศูนย์ป้องกันวิกฤติน้ำ กรมทรัพยากรน้ำ กระทรวงทรัพยากรธรรมชาติและสิ่งแวดล้อม

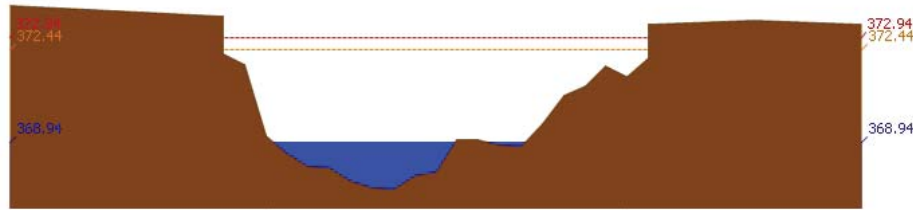
180 ถนนพระรามที่ 6 ซอย 34 แขวงสามเสนใน เขตพญาไท กรุงเทพมหานคร 10400 โทรศัพท์ 0 2271 6000



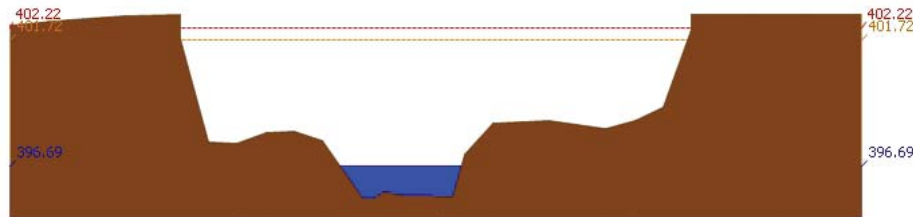
รายงานสถานการณ์น้ำลุ่มน้ำปิง วันที่ 26 ธันวาคม 2560

สถานีโทรมาตร	ที่ตั้ง	ระดับเตือนภัย	ระดับน้ำตรวจวัด (ม.รทก)		ระดับน้ำคาดการณ์ล่วงหน้า			
			เมื่อวาน	วันนี้	1 วัน	2 วัน	3 วัน	แนวโน้ม
060110T แม่น้ำปิงที่บ้านบางแก้ว	ต.บางแก้ว อ.บรรพตพิสัย จ.นครสวรรค์	40.374	37.54	37.56				
060111T แม่น้ำปิงที่บ้านป่ากร้อหอยจี	ต.ตากออก อ.บ้านตาก จ.ตาก	119.165	118.04	118.07				
060305T น้ำแม่จืดที่บ้านโป่งบัวบาน	ต.แม่ปิง อ.พร้าว จ.เชียงใหม่	401.724	396.69	396.69				
060814T น้ำแม่ขานที่บ้านท่าโป่ง	ต.บ้านแม่ อ.สันป่าตอง จ.เชียงใหม่	312.826	308.19	308.18				
061206T น้ำแม่แจ่มที่บ้านทัพ	ต.ท่าผา อ.แม่แจ่ม จ.เชียงใหม่	470.269	467.21	467.21				
060709T น้ำแม่กวงที่ลำพูน	ต.เวียงยอง อ.เมือง จ.ลำพูน	294.671	289.93	289.87				

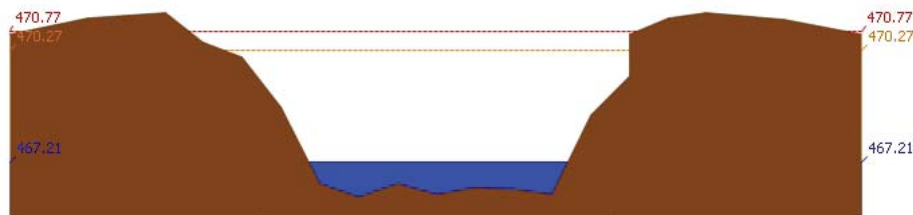
3.1) ระดับน้ำในลำน้ำ



สถานี 060109T แม่น้ำปิงที่บ้านสบอ้อ ต.แม่ปะ อ.เชียงดาว จ.เชียงใหม่ ระดับน้ำ 368.94 ม.รทก.

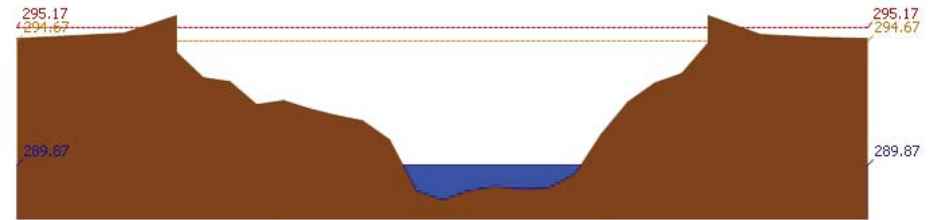


สถานี 060305T น้ำแม่จืดที่บ้านโป่งบัวบาน ต.แม่ปิง อ.พร้าว จ.เชียงใหม่ ระดับน้ำ 396.69 ม.รทก.

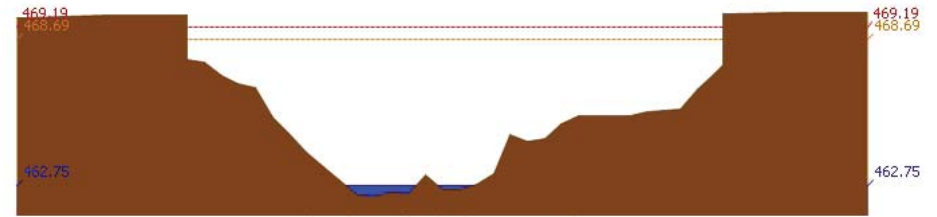


สถานี 061206T น้ำแม่แจ่มที่บ้านทัพ ต.ท่าผา อ.แม่แจ่ม จ.เชียงใหม่ ระดับน้ำ 467.21 ม.รทก.

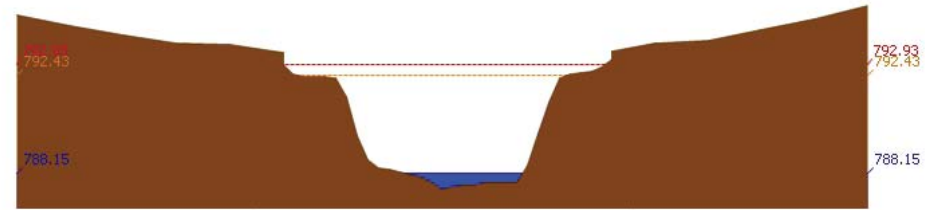
รายงานสถานการณ์น้ำลุ่มน้ำปิง วันที่ 26 ธันวาคม 2560



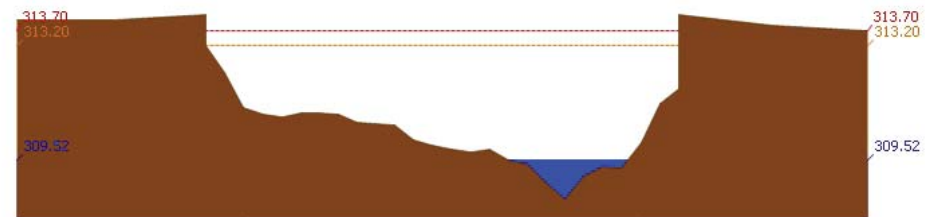
สถานี 060709T น้ำแม่กวงที่ลำพูน ต.เวียงยอง อ.เมือง จ.ลำพูน ระดับน้ำ 289.87 ม.รทก.



สถานี 060905T น้ำแม่ลีที่ลำภ้อลี ต.ลี อ.ลี จ.ลำพูน ระดับน้ำ 462.75 ม.รทก.

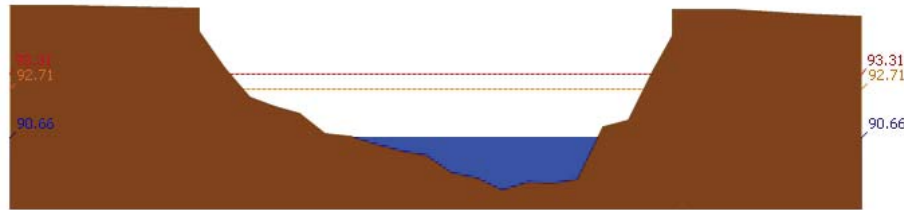


สถานี 061503T น้ำแม่ตีนที่บ้านคอย ต.ยางเปียง อ.อมก๋อย จ.เชียงใหม่ ระดับน้ำ 788.15 ม.รทก.




สถานี 061401T น้ำแม่หาดที่บ้านโป่งทุ่ง ต.โป่งทุ่ง อ.คอยเต่า จ.เชียงใหม่ ระดับน้ำ 309.52 ม.รทก.

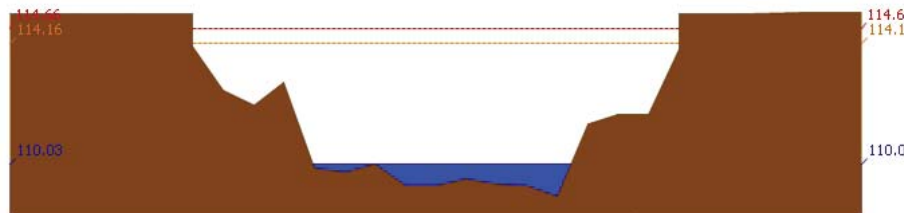
รายงานสถานการณ์น้ำลุ่มน้ำปิง วันที่ 26 ธันวาคม 2560



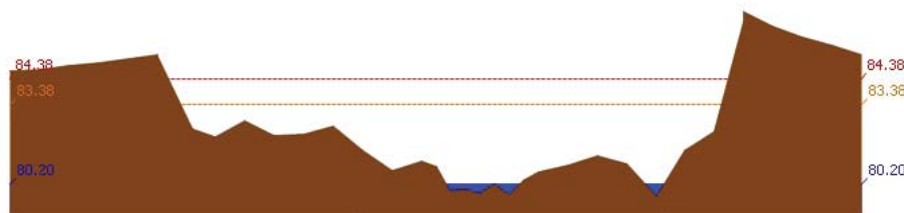
สถานี 061901T คลองแม่ระกาที่บ้านวังชะโอน ต.ท่าไม้ อ.พรานกระต่าย จ.กำแพงเพชร ระดับน้ำ 90.66 ม.รทก.



สถานี 061701T ห้วยแม่ท้อที่อำเภอเมืองตาก ต.แม่ท้อ อ.เมืองตาก จ.ตาก ระดับน้ำ 106.53 ม.รทก.

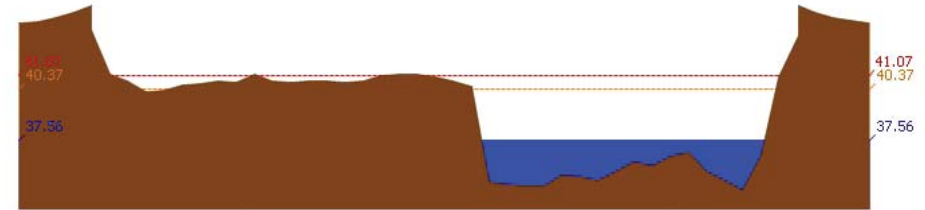


สถานี 061801T คลองวังเจ้าที่บ้านคลองลึก ต.เชียงทอง อ.วังเจ้า จ.ตาก ระดับน้ำ 110.03 ม.รทก.

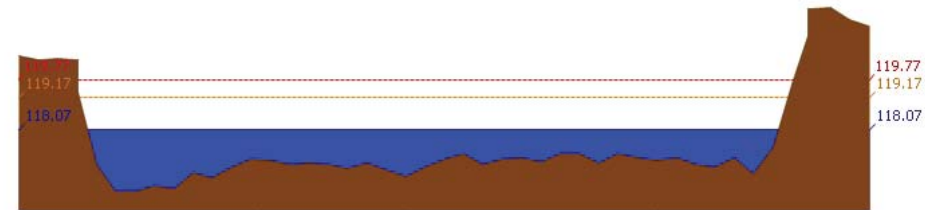


สถานี 062001T คลองสวนหมากที่บ้านน้ำโห้ง ต.ท่าขุนราม อ.เมือง จ.กำแพงเพชร ระดับน้ำ 80.20 ม.รทก.

รายงานสถานการณ์น้ำลุ่มน้ำปิง วันที่ 26 ธันวาคม 2560



สถานี 060110T แม่น้ำปิงที่บ้านบางแก้ว ต.บางแก้ว อ.บรรพตพิสัย จ.นครสวรรค์ ระดับน้ำ 37.56 ม.รทก.



สถานี 060111T แม่น้ำปิงที่บ้านปากร่องห้วยจี่ ต.ตากออก อ.บ้านตาก จ.ตาก ระดับน้ำ 118.07 ม.รทก.



สถานี 060814T น้ำแม่จางที่บ้านท่าโป่ง ต.บ้านแม่ อ.สันป่าตอง จ.เชียงใหม่ ระดับน้ำ 308.18 ม.รทก.

3.2) ภาพสถานการณ์น้ำจากกล้อง CCTV



แม่น้ำปิงที่บ้านปากร่องห้วยจี่ ต.ตากออก อ.บ้านตาก จ.ตาก



แม่น้ำปิงที่บ้านบางแก้ว ต.บางแก้ว อ.บรรพตพิสัย จ.นครสวรรค์

4) ผลการวิเคราะห์สถานการณ์น้ำ



โครงการพัฒนาระบบพยากรณ์และเตือนภัยทรัพยากรน้ำ

ศูนย์ป้องกันวิกฤติน้ำ กรมทรัพยากรน้ำ กระทรวงทรัพยากรธรรมชาติและสิ่งแวดล้อม

180 ถนนพระรามที่ 6 ซอย 34 แขวงสามเสนใน เขตพญาไท กรุงเทพมหานคร 10400 โทรศัพท์ 0 2271 6000



โครงการพัฒนาระบบพยากรณ์และเตือนภัยทรัพยากรน้ำ

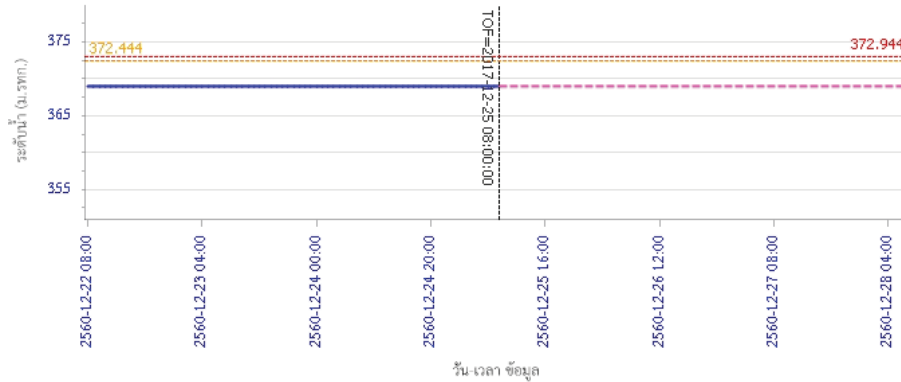
ศูนย์ป้องกันวิกฤติน้ำ กรมทรัพยากรน้ำ กระทรวงทรัพยากรธรรมชาติและสิ่งแวดล้อม

180 ถนนพระรามที่ 6 ซอย 34 แขวงสามเสนใน เขตพญาไท กรุงเทพมหานคร 10400 โทรศัพท์ 0 2271 6000

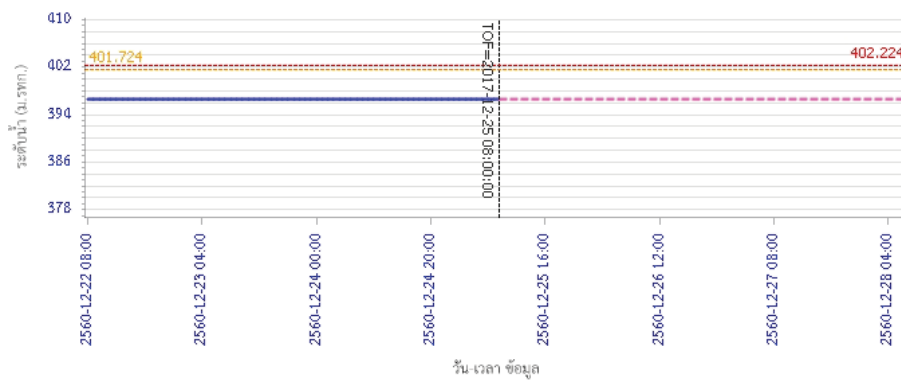


รายงานสถานการณ์น้ำลุ่มน้ำปิง วันที่ 26 ธันวาคม 2560

ผลการคำนวณระดับน้ำ สถานี 060109T แม่น้ำปิงที่บ้านสบอ้อ ต.แม่ปะ อ.เชียงดาว จ.เชียงใหม่

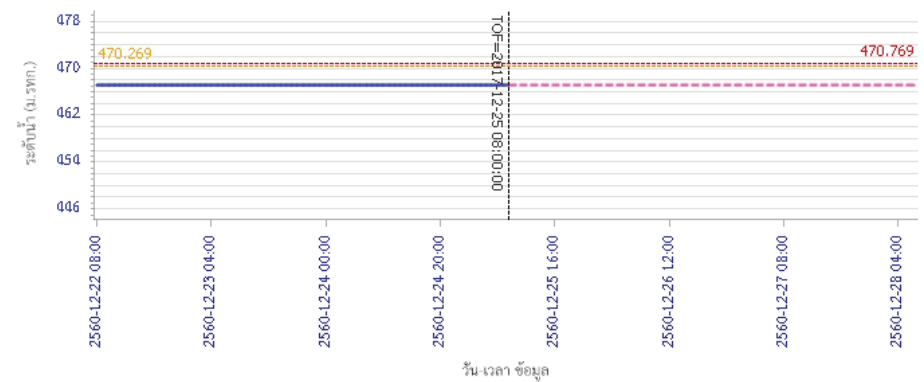


ผลการคำนวณระดับน้ำ สถานี 060305T น้ำแม่จืดที่บ้านโป่งบัวบาน ต.แม่ปิง อ.พร้าว จ.เชียงใหม่

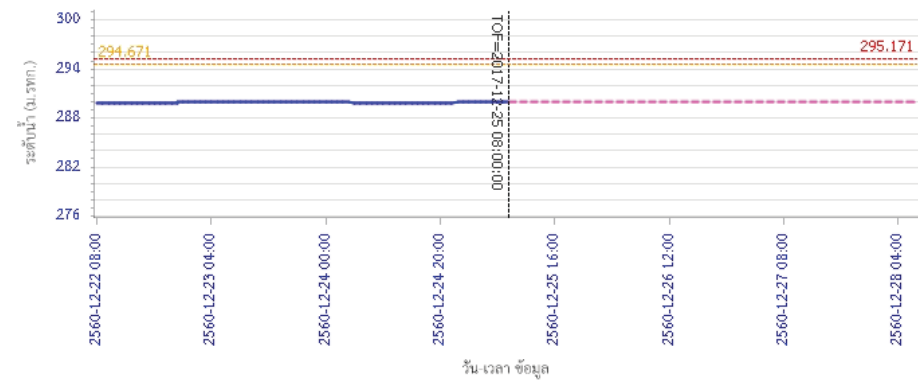


รายงานสถานการณ์น้ำลุ่มน้ำปิง วันที่ 26 ธันวาคม 2560

ผลการคำนวณระดับน้ำ สถานี 061206T น้ำแม่แจ่มที่บ้านทัพ ต.ท่าผา อ.แม่แจ่ม จ.เชียงใหม่



ผลการคำนวณระดับน้ำ สถานี 060709T น้ำแม่กวางที่สำพูน ต.เวียงยอง อ.เมือง จ.ลำพูน





โครงการพัฒนาระบบพยากรณ์และเตือนภัยทรัพยากรน้ำ

ศูนย์ป้องกันวิกฤติน้ำ กรมทรัพยากรน้ำ กระทรวงทรัพยากรธรรมชาติและสิ่งแวดล้อม

180 ถนนพระรามที่ 6 ซอย 34 แขวงสามเสนใน เขตพญาไท กรุงเทพมหานคร 10400 โทรศัพท์ 0 2271 6000



โครงการพัฒนาระบบพยากรณ์และเตือนภัยทรัพยากรน้ำ

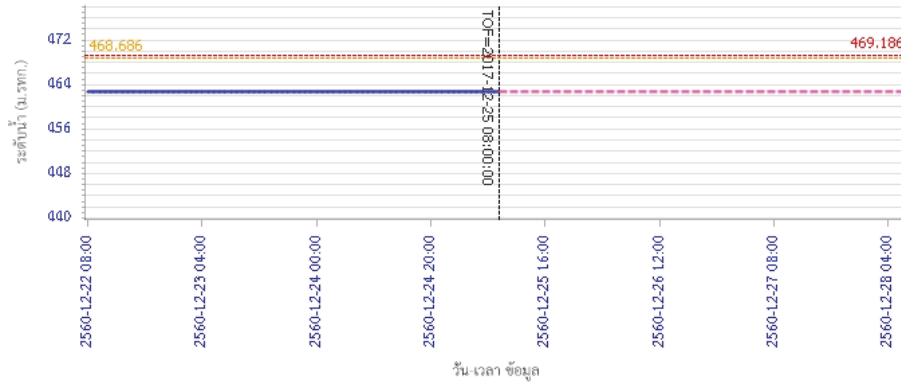
ศูนย์ป้องกันวิกฤติน้ำ กรมทรัพยากรน้ำ กระทรวงทรัพยากรธรรมชาติและสิ่งแวดล้อม

180 ถนนพระรามที่ 6 ซอย 34 แขวงสามเสนใน เขตพญาไท กรุงเทพมหานคร 10400 โทรศัพท์ 0 2271 6000



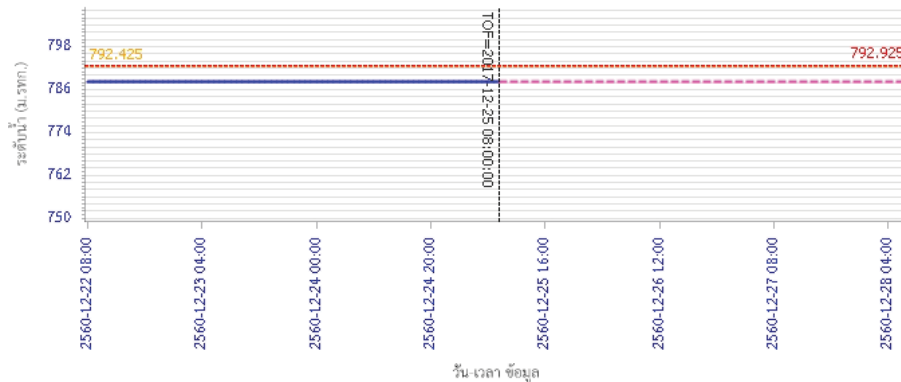
รายงานสถานการณ์น้ำลุ่มน้ำปิง วันที่ 26 ธันวาคม 2560

ผลการคำนวณระดับน้ำ สถานี 060905T น้ำแม่สีที่อำเภอสีคิ้ว อ.สีคิ้ว จ.ลำพูน



— ระดับน้ำตรวจวัด
 - - - ระดับน้ำพยากรณ์
 - - - ระดับเฝ้าระวัง
 - - - ระดับเตือนภัย

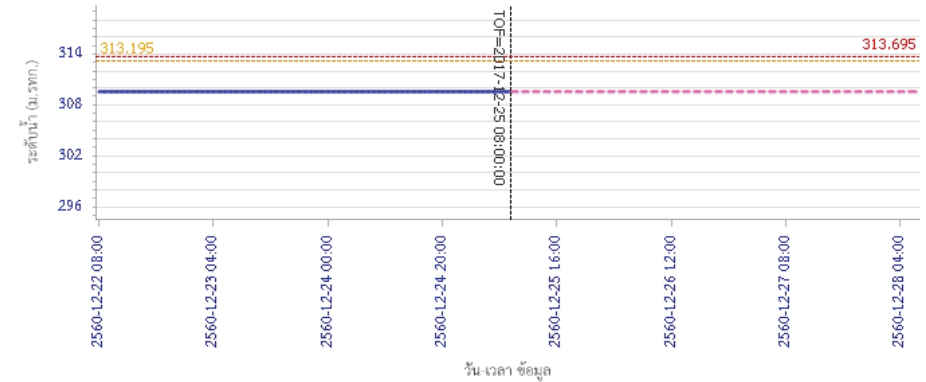
ผลการคำนวณระดับน้ำ สถานี 061503T น้ำแม่ตั้นที่บ้านค้อย ต.ยางเปียง อ.อมก๋อย จ.เชียงใหม่



— ระดับน้ำตรวจวัด
 - - - ระดับน้ำพยากรณ์
 - - - ระดับเฝ้าระวัง
 - - - ระดับเตือนภัย

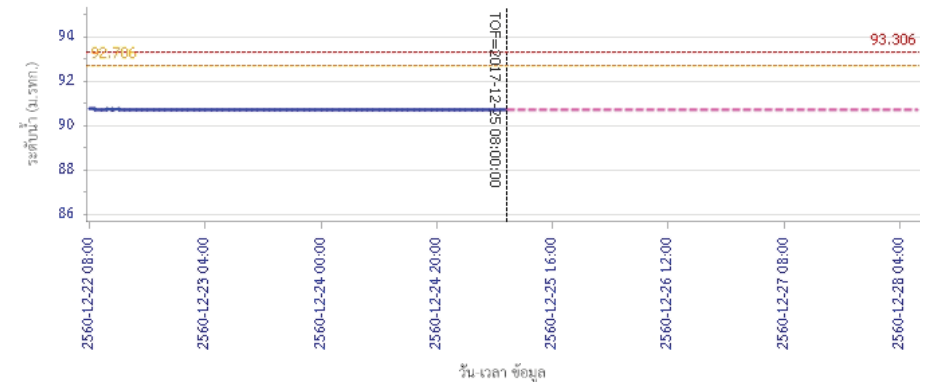
รายงานสถานการณ์น้ำลุ่มน้ำปิง วันที่ 26 ธันวาคม 2560

ผลการคำนวณระดับน้ำ สถานี 061401T น้ำหาดที่ป่าโป่งทุ่ง ต.โป่งทุ่ง อ.คอยเสา จ.เชียงใหม่



— ระดับน้ำตรวจวัด
 - - - ระดับน้ำพยากรณ์
 - - - ระดับเฝ้าระวัง
 - - - ระดับเตือนภัย

ผลการคำนวณระดับน้ำ สถานี 061901T คลองแม่ระกาที่บ้านวังชะโอน ต.ท่าไม้ อ.พรานกระต่าย จ.กำแพงเพชร



— ระดับน้ำตรวจวัด
 - - - ระดับน้ำพยากรณ์
 - - - ระดับเฝ้าระวัง
 - - - ระดับเตือนภัย



โครงการพัฒนาระบบพยากรณ์และเตือนภัยทรัพยากรน้ำ

ศูนย์ป้องกันวิกฤติน้ำ กรมทรัพยากรน้ำ กระทรวงทรัพยากรธรรมชาติและสิ่งแวดล้อม

180 ถนนพระรามที่ 6 ซอย 34 แขวงสามเสนใน เขตพญาไท กรุงเทพมหานคร 10400 โทรศัพท์ 0 2271 6000



โครงการพัฒนาระบบพยากรณ์และเตือนภัยทรัพยากรน้ำ

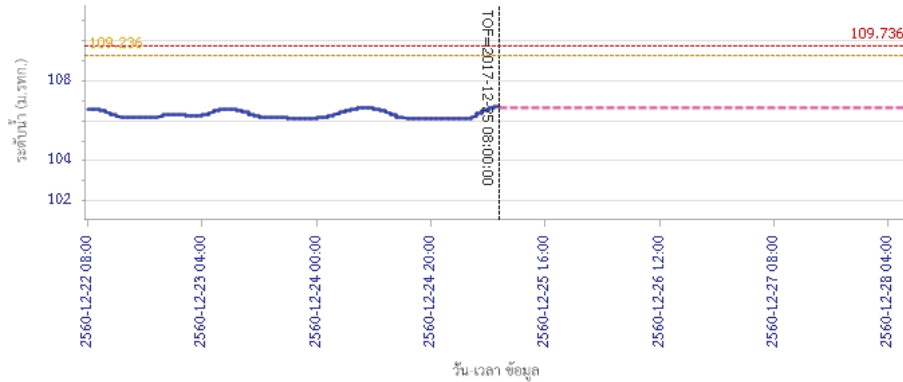
ศูนย์ป้องกันวิกฤติน้ำ กรมทรัพยากรน้ำ กระทรวงทรัพยากรธรรมชาติและสิ่งแวดล้อม

180 ถนนพระรามที่ 6 ซอย 34 แขวงสามเสนใน เขตพญาไท กรุงเทพมหานคร 10400 โทรศัพท์ 0 2271 6000

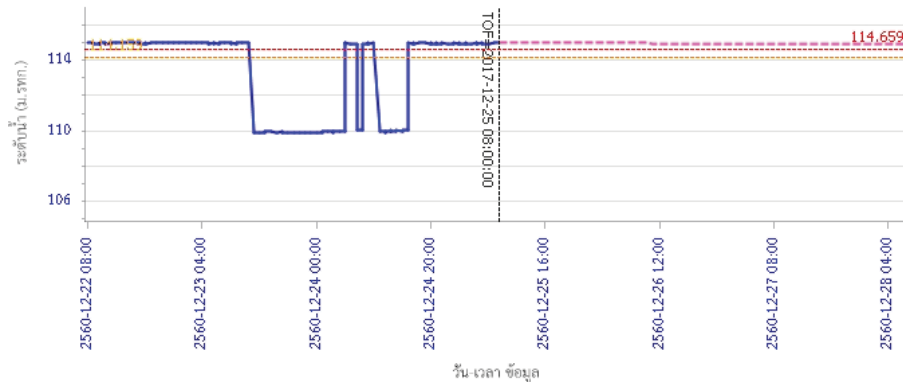


รายงานสถานการณ์น้ำลุ่มน้ำปิง วันที่ 26 ธันวาคม 2560


ผลการคำนวณระดับน้ำ สถานี 061701T ห้วยแม่ท้อที่อำเภอเมืองตาก ต.แม่ท้อ อ.เมืองตาก จ.ตาก



ผลการคำนวณระดับน้ำ สถานี 061801T คลองวังเจ้าที่บ้านคลองลึก ต.เชียงทอง อ.วังเจ้า จ.ตาก

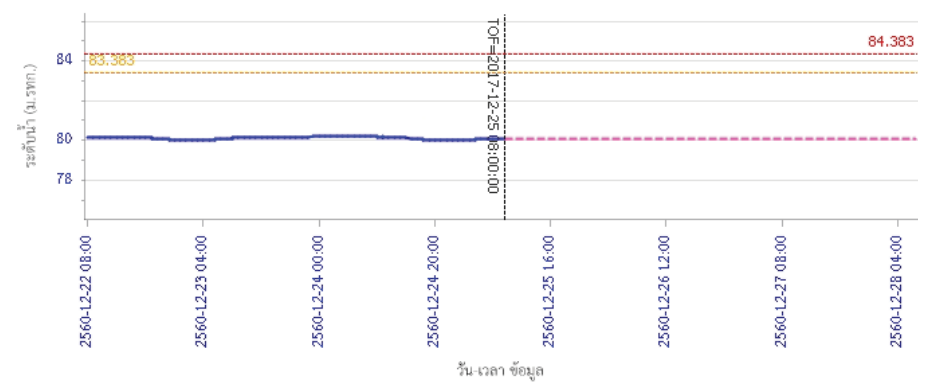


ผลการคำนวณระดับน้ำ สถานี 062001T คลองสวนหมากที่บ้านน้ำโห่ง ต.ท่าขุนราม อ.เมือง จ.กำแพงเพชร

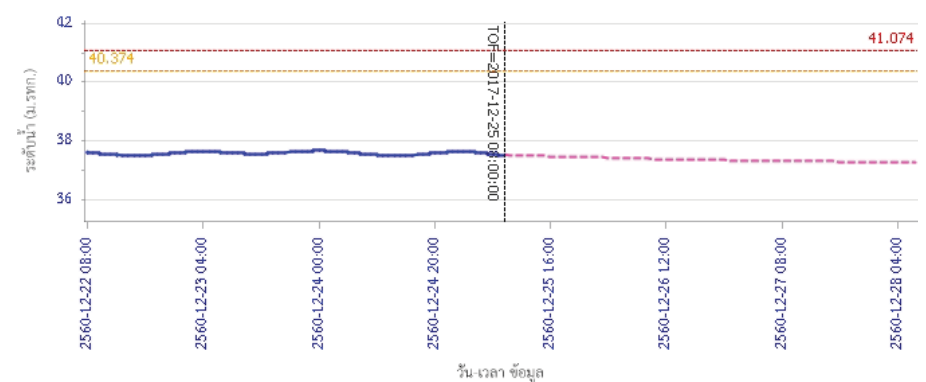


รายงานสถานการณ์น้ำลุ่มน้ำปิง วันที่ 26 ธันวาคม 2560


ผลการคำนวณระดับน้ำ สถานี 062001T คลองสวนหมากที่บ้านน้ำโห่ง ต.ท่าขุนราม อ.เมือง จ.กำแพงเพชร



ผลการคำนวณระดับน้ำ สถานี 060110T แม่น้ำปิงที่บ้านบางแก้ว ต.บางแก้ว อ.บรรพตพิสัย จ.นครสวรรค์



ผลการคำนวณระดับน้ำ สถานี 060110T แม่น้ำปิงที่บ้านบางแก้ว ต.บางแก้ว อ.บรรพตพิสัย จ.นครสวรรค์





โครงการพัฒนาระบบพยากรณ์และเตือนภัยทรัพยากรน้ำ

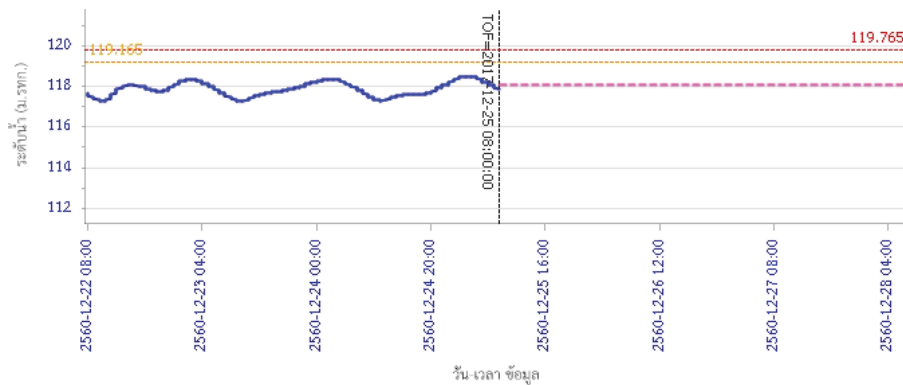
ศูนย์ป้องกันวิกฤติน้ำ กรมทรัพยากรน้ำ กระทรวงทรัพยากรธรรมชาติและสิ่งแวดล้อม

180 ถนนพระรามที่ 6 ซอย 34 แขวงสามเสนใน เขตพญาไท กรุงเทพมหานคร 10400 โทรศัพท์ 0 2271 6000

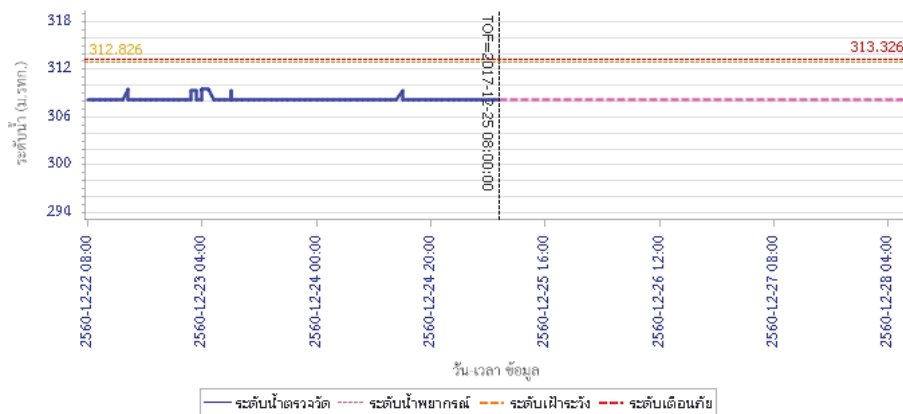


รายงานสถานการณ์น้ำลุ่มน้ำปิง วันที่ 26 ธันวาคม 2560

ผลการคำนวณระดับน้ำ สถานี 060111T แม่น้ำปิงที่บ้านป่าร้องห้วยจี่ ต.ตากออก อ.บ้านตาก จ.ตาก



ผลการคำนวณระดับน้ำ สถานี 060814T น้ำแม่ขานที่บ้านท่าป่อง ต.บ้านแหม อ.สันป่าตอง จ.เชียงใหม่



5) สรุปสถานการณ์น้ำ

สถานการณ์ในลุ่มน้ำปิง อยู่ในภาวะปกติ



โครงการพัฒนาระบบพยากรณ์และเตือนภัยทรัพยากรน้ำ

ศูนย์ป้องกันวิกฤติน้ำ กรมทรัพยากรน้ำ กระทรวงทรัพยากรธรรมชาติและสิ่งแวดล้อม

180 ถนนพระรามที่ 6 ซอย 34 แขวงสามเสนใน เขตพญาไท กรุงเทพมหานคร 10400 โทรศัพท์ 0 2271 6000



โครงการพัฒนาระบบพยากรณ์และเตือนภัยทรัพยากรน้ำ

ศูนย์ป้องกันวิกฤติน้ำ กรมทรัพยากรน้ำ กระทรวงทรัพยากรธรรมชาติและสิ่งแวดล้อม

180 ถนนพระรามที่ 6 ซอย 34 แขวงสามเสนใน เขตพญาไท กรุงเทพมหานคร 10400 โทรศัพท์ 0 2271 6000



รายงานสถานการณ์น้ำลุ่มน้ำวัง วันที่ 26 ธันวาคม 2560

1) สภาพภูมิอากาศ (ที่มา : กรมอุตุนิยมวิทยา)

ลักษณะอากาศทั่วไป

พยากรณ์อากาศ 24 ชั่วโมงข้างหน้า ภาคใต้ยังมีฝนตกต่อเนื่องและมีฝนตกหนักบางพื้นที่ ประชาชนในพื้นที่เสี่ยงภัยต้องป้องกันและระวังอันตรายจากฝนตกสะสมที่อาจทำให้น้ำท่วมฉับพลัน น้ำป่าไหลหลาก และน้ำล้นตลิ่งไว้ด้วย สำหรับพื้นที่ที่มีน้ำท่วมอยู่แล้วยังต้องเฝ้าระวังต่อไปอีก ส่วนอ่าวไทยและทะเลอันดามันคลื่นสูง 2-3 เมตร ขอให้ชาวเรือเดินเรือด้วยความระมัดระวัง เรือเล็กควรออกจากฝั่ง และประชาชนที่อาศัยอยู่บริเวณชายฝั่งภาคใต้ฝั่งตะวันออกระวังอันตรายจากคลื่นที่ซัดเข้าหาฝั่งไว้ด้วย สำหรับภาคเหนือมีอากาศเย็นถึงหนาว ส่วนภาคตะวันออกเฉียงเหนือและภาคกลาง มีอากาศเย็นอุณหภูมิจะลดลงอีก 1-2 องศาเซลเซียสกับมีลมแรง

สภาพอากาศภาคเหนือ (เวลา 06:00 น.วันนี้ - 06:00 น.วันพรุ่งนี้)

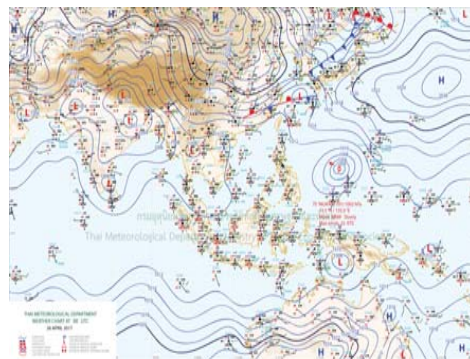
ตอนบนของภาคอากาศหนาว กับมีหมอกในตอนเช้า อุณหภูมิต่ำสุด 14-16 องศาเซลเซียส ตอนล่างของภาคอากาศเย็น อุณหภูมิต่ำสุด 16-22 องศาเซลเซียส อุณหภูมิสูงสุด 28-33 องศาเซลเซียส บริเวณยอดดอยมีอากาศหนาว อุณหภูมิต่ำสุด 3-9 องศาเซลเซียส ลมตะวันออกเฉียงเหนือ ความเร็ว 10-30 กม./ชม.

อากาศ 7 วันข้างหน้า

ในช่วงวันที่ 5-7 ธ.ค. ทางตอนบนของภาคหนาว กับมีหมอกในตอนเช้า อุณหภูมิต่ำสุด 14-16 องศาเซลเซียส ส่วนทางตอนล่างอากาศเย็น อุณหภูมิต่ำสุด 17-21 องศาเซลเซียส ส่วนในช่วงวันที่ 8 -11 ธ.ค. อากาศเย็นถึงหนาว อุณหภูมิจะลดลง 1-3 องศาเซลเซียส กับมีลมแรง อุณหภูมิต่ำสุด 14-21 องศาเซลเซียส อุณหภูมิสูงสุด 27-33 องศาเซลเซียส บริเวณยอดดอยมีอากาศหนาว อุณหภูมิต่ำสุด 3-10 องศาเซลเซียส ลมตะวันออกเฉียงเหนือ ความเร็ว 15-30 กม./ชม.



ภาพถ่ายดาวเทียม



แผนที่อากาศ

2) สรุปสถานการณ์ฝน

สรุปสถานการณ์ฝนในพื้นที่ลุ่มน้ำวัง จากข้อมูลตรวจวัดปริมาณน้ำฝนของสถานีโทรมาตรโครงการพัฒนาระบบพยากรณ์และเตือนภัยทรัพยากรน้ำ กรมทรัพยากรน้ำ ของวันที่ 26 ธันวาคม 2560 ย้อนหลัง 24 ชั่วโมง ที่ผ่านมา และข้อมูลคาดการณ์ปริมาณฝนจากการประมวลผลข้อมูลภาพ NWP-WRF Model กรมอุตุนิยมวิทยา (http://www2.tmd.go.th/wrf_tmd/images/domain2/asia_precipitation3h.html) ดังแสดงในตาราง

สถานีโทรมาตร	ที่ตั้ง	ปริมาณฝนตรวจวัดสะสม (ม.ม.)			ปริมาณฝนสะสมคาดการณ์ล่วงหน้า		
		เมื่อวาน	2 วัน	3 วัน	1 วัน	2 วัน	3 วัน

รายงานสถานการณ์น้ำลุ่มน้ำวัง วันที่ 26 ธันวาคม 2560

สถานีโทรมาตร	ที่ตั้ง	ปริมาณฝนตรวจวัดสะสม (ม.ม.)			ปริมาณฝนสะสมคาดการณ์ล่วงหน้า		
		เมื่อวาน	2 วัน	3 วัน	1 วัน	2 วัน	3 วัน
070116T แม่น้ำวังที่บ้านแม่เตี๊ยะ	ต.แม่ออด อ.เถิน จ.ลำปาง	0.00	0.00	0.00	7.05	17.70	18.05
070203T ศูนย์พัฒนาเด็กเล็กตำบลวังแก้ว	ต.วังแก้ว อ.วังเหนือ จ.ลำปาง	0.00	0.00	0.00	12.83	15.33	15.33
070603T โรงเรียนสบจาংวิทยา	ต.นาสัก อ.แม่มะเขว จ.ลำปาง	0.00	0.00	0.00	9.01	26.89	26.89
070501T บ้านแม่ตาลน้อย	ต.เวียงตาล อ.ห้างฉัตร จ.ลำปาง	0.00	0.00	0.00	7.69	22.98	22.98
070801T รพ.สต.บ้านท่ามะกวน	ต.แม่ปะ อ.เถิน จ.ลำปาง	0.00	0.00	0.00	7.05	17.70	18.05
070802T โรงเรียนบ้านแม่พริกบน	ต.แม่พริก อ.แม่พริก จ.ลำปาง	0.00	0.00	0.00	7.05	17.70	18.05
070704T เทศบาลตำบลเสริมชัย	ต.เสริมชัย อ.เสริมงาม จ.ลำปาง	0.00	0.00	0.00	9.47	30.00	30.00
070305T โรงเรียนเมืองปานวิทยา	ต.เมืองปาน อ.เมืองปาน จ.ลำปาง	0.00	0.00	0.00	12.75	19.75	19.75
070111T แม่น้ำวังที่บ้านบ้านโป่งชัย	ต.บ้านเสา อ.แจ่ม จ.ลำปาง	0.00	0.00	0.00	13.93	38.93	38.93
070112T แม่น้ำวังที่บ้านบุญนา	ต.บุญนาพัฒนา อ.เมืองลำปาง จ.ลำปาง	0.00	0.00	0.00	7.69	22.98	22.98

หมายเหตุ : ปริมาณฝนสะสมคาดการณ์ ได้จากการประมวลผลและคำนวณข้อมูลภาพจาก NWP-WRF Model กรมอุตุนิยมวิทยา

3) สรุประดับน้ำรายวัน

สรุปสถานการณ์น้ำในพื้นที่ลุ่มน้ำวัง จากข้อมูลตรวจวัดระดับน้ำของสถานีโทรมาตรโครงการพัฒนาระบบพยากรณ์และเตือนภัยทรัพยากรน้ำ กรมทรัพยากรน้ำ ณ เวลา 7:00 น. ของวันที่ 26 ธันวาคม 2560 และข้อมูลระดับน้ำคาดการณ์จากแบบจำลองทางคณิตศาสตร์ ดังแสดงในตาราง

สถานีโทรมาตร	ที่ตั้ง	ระดับเตือนภัย	ระดับน้ำตรวจวัด (ม.รทก)		ระดับน้ำคาดการณ์ล่วงหน้า			
			เมื่อวาน	วันนี้	1 วัน	2 วัน	3 วัน	แนวโน้ม
070110T แม่น้ำวังที่ อ.วังเหนือ	ต.วังเหนือ อ.วังเหนือ จ.ลำปาง	403.567	399.46	399.46				
070116T แม่น้ำวังที่บ้านแม่เตี๊ยะ	ต.แม่ออด อ.เถิน จ.ลำปาง	184.565	176.21	176.21				
070117T แม่น้ำวังที่เทศบาลตำบลแม่ปุ	ต.แม่ปุ อ.แม่พริก จ.ลำปาง	158.715	154.75	154.75				
070118T แม่น้ำวังที่บ้านแม่สลิค	ต.แม่สลิค อ.บ้านตาก จ.ตาก	131.951	127.14	127.14				
070604T น้ำแม่จางที่บ้านลุ่มใหม่ไชยมงคล	ต.หัวเสือ อ.แม่ทะ จ.ลำปาง	265.796	258.81	258.83				
070111T แม่น้ำวังที่บ้านบ้านโป่งชัย	ต.บ้านเสา อ.แจ่ม จ.ลำปาง	287.89	285.16	285.12				
070403T น้ำแม่ตู่ที่บ้านแค	ต.บ้านเป้า อ.เมืองลำปาง จ.ลำปาง	251.727	247.13	247.15				
070703T น้ำแม่ต้าที่บ้านนาบอน	ต.ทุ่งงาม อ.เสริมงาม จ.ลำปาง	227.696	223.72	223.71				
070304T น้ำแม่สอยที่บ้านหนองกอก	ต.แม่สุก อ.แจ่ม จ.ลำปาง	342.209	340.56	340.55				
070115T น้ำแม่วังที่บ้านอ้อ	ต.แม่กัว อ.สบปราบ จ.ลำปาง	199.072	193.21	193.22				



โครงการพัฒนาระบบพยากรณ์และเตือนภัยทรัพยากรน้ำ

ศูนย์ป้องกันวิกฤติน้ำ กรมทรัพยากรน้ำ กระทรวงทรัพยากรธรรมชาติและสิ่งแวดล้อม

180 ถนนพระรามที่ 6 ซอย 34 แขวงสามเสนใน เขตพญาไท กรุงเทพมหานคร 10400 โทรศัพท์ 0 2271 6000



โครงการพัฒนาระบบพยากรณ์และเตือนภัยทรัพยากรน้ำ

ศูนย์ป้องกันวิกฤติน้ำ กรมทรัพยากรน้ำ กระทรวงทรัพยากรธรรมชาติและสิ่งแวดล้อม


180 ถนนพระรามที่ 6 ซอย 34 แขวงสามเสนใน เขตพญาไท กรุงเทพมหานคร 10400 โทรศัพท์ 0 2271 6000




รายงานสถานการณ์น้ำลุ่มน้ำวัง วันที่ 26 ธันวาคม 2560

สถานีโทรมาตร	ที่ตั้ง	ระดับเตือนภัย	ระดับน้ำตรวจวัด (ม.รทก)		ระดับน้ำคาดการณ์ล่วงหน้า			
			เมื่อวาน	วันนี้	1 วัน	2 วัน	3 วัน	แนวโน้ม
070112T แม่น้ำวังที่บ้านบุญนาค	ต.บุญนาคพัฒนา อ.เมืองลำปาง จ.ลำปาง	249.207	242.91	242.91				
070114T แม่น้ำวังที่บ้านปางชัย	ต.บ้านเสด็จ อ.เมืองลำปาง จ.ลำปาง	241.733	236.26	236.15				
070113T แม่น้ำวังที่ จ.ลำปาง	ต.เวียงเหนือ อ.เมืองลำปาง จ.ลำปาง	226.935	218.39	218.31				

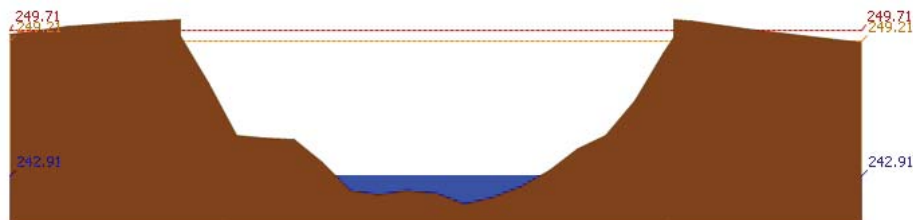
3.1) ระดับน้ำในลำน้ำ



สถานี 070110T แม่น้ำวังที่ อ.วังเหนือ ต.วังเหนือ อ.วังเหนือ จ.ลำปาง ระดับน้ำ 399.46 ม.รทก.

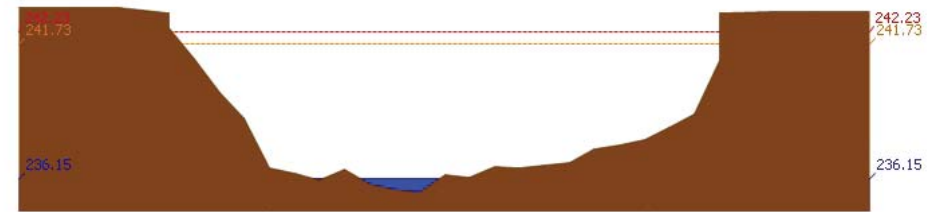


สถานี 070304T น้ำแม่สอยที่บ้านหนองกอก ต.แม่สอก อ.แจ้ห่ม จ.ลำปาง ระดับน้ำ 340.55 ม.รทก.




สถานี 070112T แม่น้ำวังที่บ้านบุญนาค ต.บุญนาคพัฒนา อ.เมืองลำปาง จ.ลำปาง ระดับน้ำ 242.91 ม.รทก.

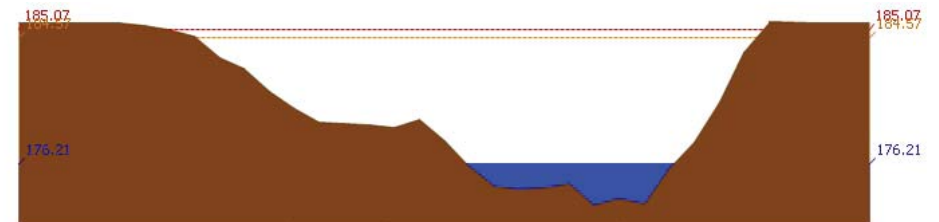
รายงานสถานการณ์น้ำลุ่มน้ำวัง วันที่ 26 ธันวาคม 2560




สถานี 070114T แม่น้ำวังที่บ้านปางชัย ต.บ้านเสด็จ อ.เมืองลำปาง จ.ลำปาง ระดับน้ำ 236.15 ม.รทก.



สถานี 070113T แม่น้ำวังที่ จ.ลำปาง ต.เวียงเหนือ อ.เมืองลำปาง จ.ลำปาง ระดับน้ำ 218.31 ม.รทก.



สถานี 070116T แม่น้ำวังที่บ้านแม่เตี๊ยะ ต.แม่ถอด อ.เถิน จ.ลำปาง ระดับน้ำ 176.21 ม.รทก.



สถานี 070117T แม่น้ำวังที่เทศบาลตำบลแม่ปู้ ต.แม่ปู้ อ.แม่พริก จ.ลำปาง ระดับน้ำ 154.75 ม.รทก.



โครงการพัฒนาระบบพยากรณ์และเตือนภัยทรัพยากรน้ำ

ศูนย์ป้องกันวิกฤติน้ำ กรมทรัพยากรน้ำ กระทรวงทรัพยากรธรรมชาติและสิ่งแวดล้อม
180 ถนนพระรามที่ 6 ซอย 34 แขวงสามเสนใน เขตพญาไท กรุงเทพมหานคร 10400 โทรศัพท์ 0 2271 6000

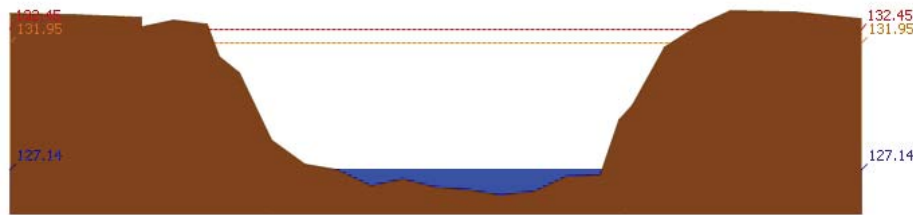


โครงการพัฒนาระบบพยากรณ์และเตือนภัยทรัพยากรน้ำ

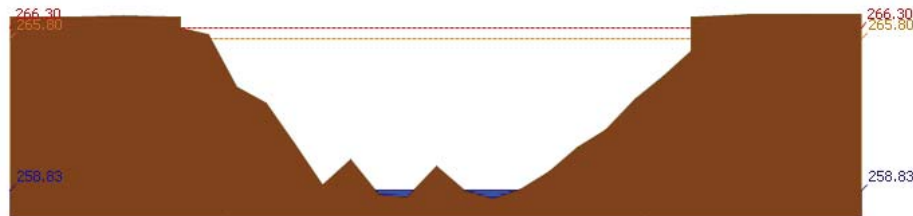
ศูนย์ป้องกันวิกฤติน้ำ กรมทรัพยากรน้ำ กระทรวงทรัพยากรธรรมชาติและสิ่งแวดล้อม
180 ถนนพระรามที่ 6 ซอย 34 แขวงสามเสนใน เขตพญาไท กรุงเทพมหานคร 10400 โทรศัพท์ 0 2271 6000



รายงานสถานการณ์น้ำลุ่มน้ำวัง วันที่ 26 ธันวาคม 2560




สถานี 070118T แม่น้ำวังที่บ้านแม่สลิด ต.แม่สลิด อ.บ้านตาก จ.ตาก ระดับน้ำ 127.14 ม.รทก.



สถานี 070604T น้ำแม่จางที่บ้านลูใหม่โขงมงคล ต.หัวเสือ อ.แม่ทะ จ.ลำปาง ระดับน้ำ 258.83 ม.รทก.

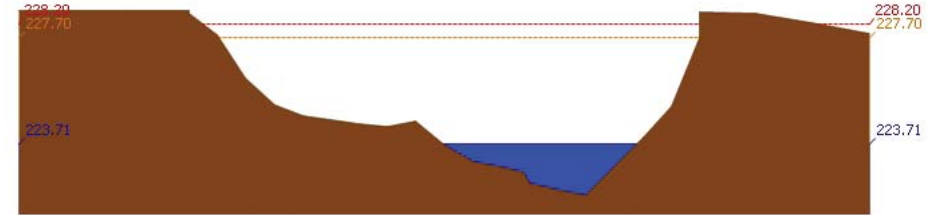


สถานี 070111T แม่น้ำวังที่บ้านแป้นโป่งชัย ต.บ้านเสา อ.แจ้ห่ม จ.ลำปาง ระดับน้ำ 285.12 ม.รทก.

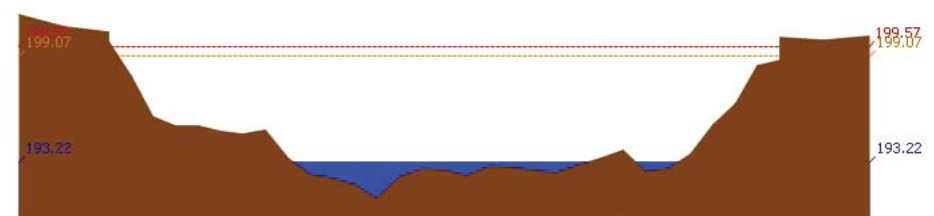


สถานี 070403T น้ำแม่คู่ที่บ้านแค ต.บ้านเป้า อ.เมืองลำปาง จ.ลำปาง ระดับน้ำ 247.15 ม.รทก.

รายงานสถานการณ์น้ำลุ่มน้ำวัง วันที่ 26 ธันวาคม 2560



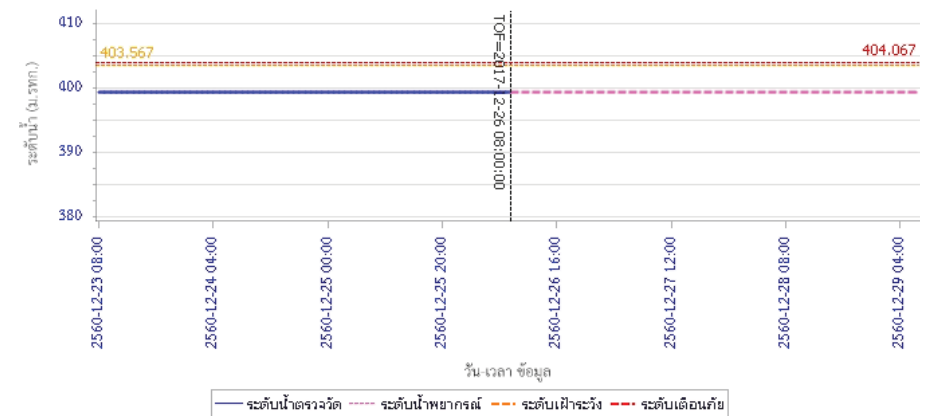
สถานี 070703T น้ำแม่ต้าที่บ้านนาบอน ต.ทุ่งงาม อ.เสริมงาม จ.ลำปาง ระดับน้ำ 223.71 ม.รทก.



สถานี 070115T น้ำแม่วังที่บ้านอ้อ ต.แม่กัวะ อ.สบปราบ จ.ลำปาง ระดับน้ำ 193.22 ม.รทก.

4) ผลการวิเคราะห์สถานการณ์น้ำ

ผลการคำนวณระดับน้ำ สถานี 070110T แม่น้ำวังที่ อ.วังเหนือ ต.วังเหนือ อ.วังเหนือ จ.ลำปาง





โครงการพัฒนาระบบพยากรณ์และเตือนภัยทรัพยากรน้ำ

ศูนย์ป้องกันวิกฤติน้ำ กรมทรัพยากรน้ำ กระทรวงทรัพยากรธรรมชาติและสิ่งแวดล้อม

180 ถนนพระรามที่ 6 ซอย 34 แขวงสามเสนใน เขตพญาไท กรุงเทพมหานคร 10400 โทรศัพท์ 0 2271 6000



โครงการพัฒนาระบบพยากรณ์และเตือนภัยทรัพยากรน้ำ

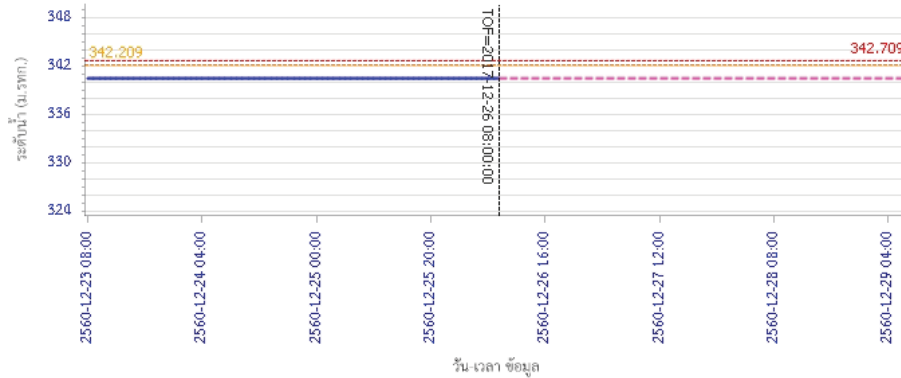
ศูนย์ป้องกันวิกฤติน้ำ กรมทรัพยากรน้ำ กระทรวงทรัพยากรธรรมชาติและสิ่งแวดล้อม

180 ถนนพระรามที่ 6 ซอย 34 แขวงสามเสนใน เขตพญาไท กรุงเทพมหานคร 10400 โทรศัพท์ 0 2271 6000

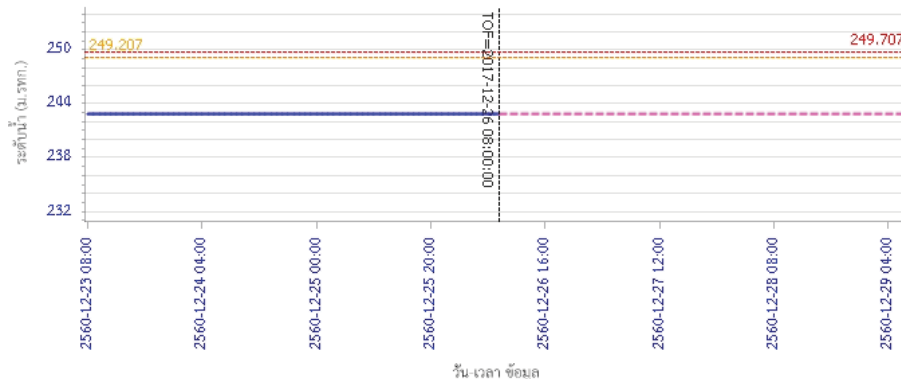


รายงานสถานการณ์น้ำลุ่มน้ำวัง วันที่ 26 ธันวาคม 2560

ผลการคำนวณระดับน้ำ สถานี 070304T น้ำแม่สอยที่บ้านหนองกอก ต.แม่สูก อ.แจ้ห่ม จ.ลำปาง

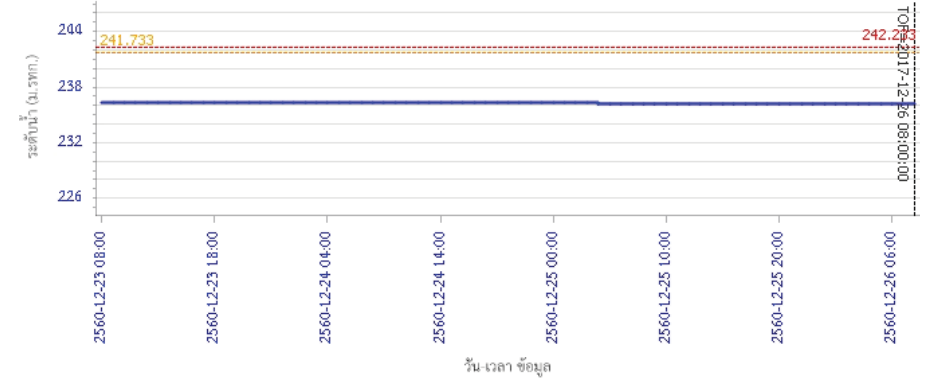


ผลการคำนวณระดับน้ำ สถานี 070112T แม่น้ำวังที่บ้านบุญนาค ต.บุญนาคพัฒนา อ.เมืองลำปาง จ.ลำปาง

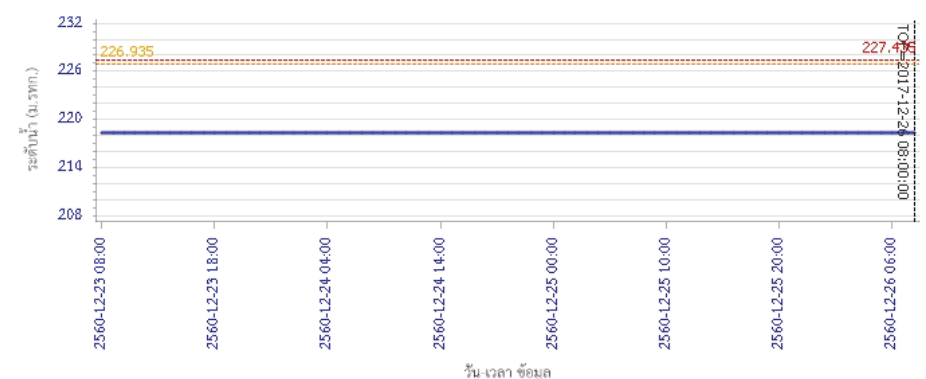


รายงานสถานการณ์น้ำลุ่มน้ำวัง วันที่ 26 ธันวาคม 2560

ผลการคำนวณระดับน้ำ สถานี 070114T แม่น้ำวังที่บ้านปางขี้ ต.บ้านเสด็จ อ.เมืองลำปาง จ.ลำปาง



ผลการคำนวณระดับน้ำ สถานี 070113T แม่น้ำวังที่ จ.ลำปาง ต.เวียงเหนือ อ.เมืองลำปาง จ.ลำปาง





โครงการพัฒนาระบบพยากรณ์และเตือนภัยทรัพยากรน้ำ

ศูนย์ป้องกันวิกฤติน้ำ กรมทรัพยากรน้ำ กระทรวงทรัพยากรธรรมชาติและสิ่งแวดล้อม

180 ถนนพระรามที่ 6 ซอย 34 แขวงสามเสนใน เขตพญาไท กรุงเทพมหานคร 10400 โทรศัพท์ 0 2271 6000



โครงการพัฒนาระบบพยากรณ์และเตือนภัยทรัพยากรน้ำ

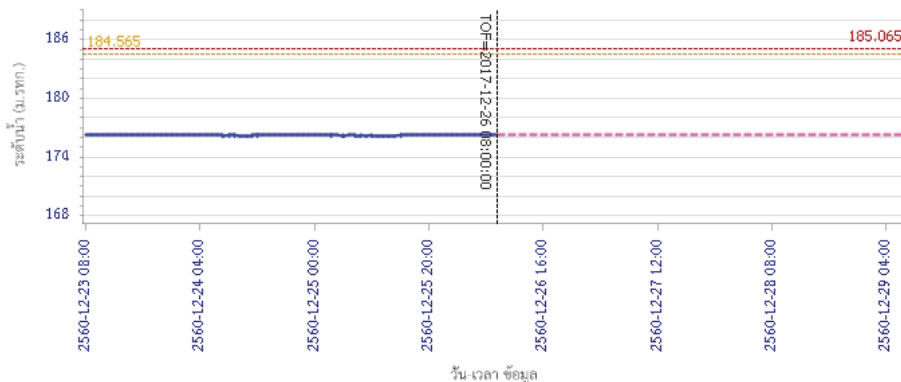
ศูนย์ป้องกันวิกฤติน้ำ กรมทรัพยากรน้ำ กระทรวงทรัพยากรธรรมชาติและสิ่งแวดล้อม

180 ถนนพระรามที่ 6 ซอย 34 แขวงสามเสนใน เขตพญาไท กรุงเทพมหานคร 10400 โทรศัพท์ 0 2271 6000



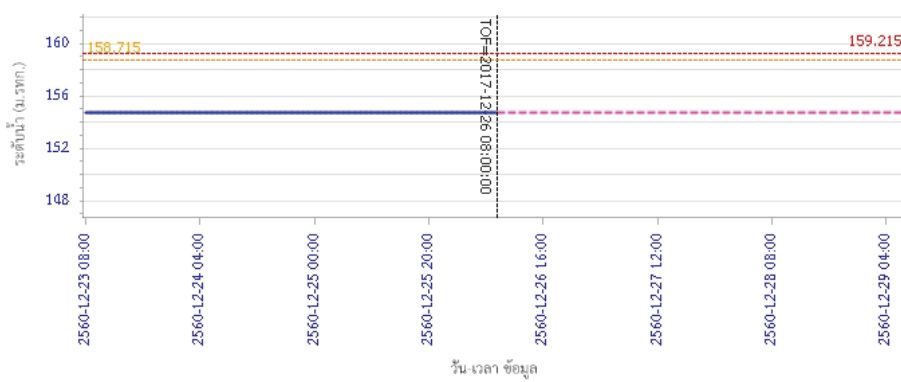
รายงานสถานการณ์น้ำลุ่มน้ำวัง วันที่ 26 ธันวาคม 2560

ผลการคำนวณระดับน้ำ สถานี 070116T แม่น้ำวังที่บ้านแม่เสีเย ต.แม่ออก อ.เงิน จ.ลำปาง



— ระดับน้ำตรวจวัด
 - - - ระดับน้ำพยากรณ์
 - - - ระดับเฝ้าระวัง
 - - - ระดับเตือนภัย

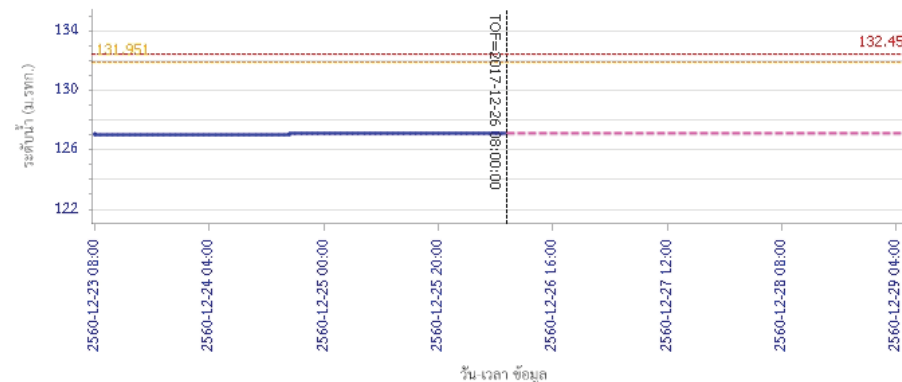
ผลการคำนวณระดับน้ำ สถานี 070117T แม่น้ำวังที่เทศบาลตำบลแม่ปู้ ต.แม่ปู้ อ.แม่พริก จ.ลำปาง



— ระดับน้ำตรวจวัด
 - - - ระดับน้ำพยากรณ์
 - - - ระดับเฝ้าระวัง
 - - - ระดับเตือนภัย

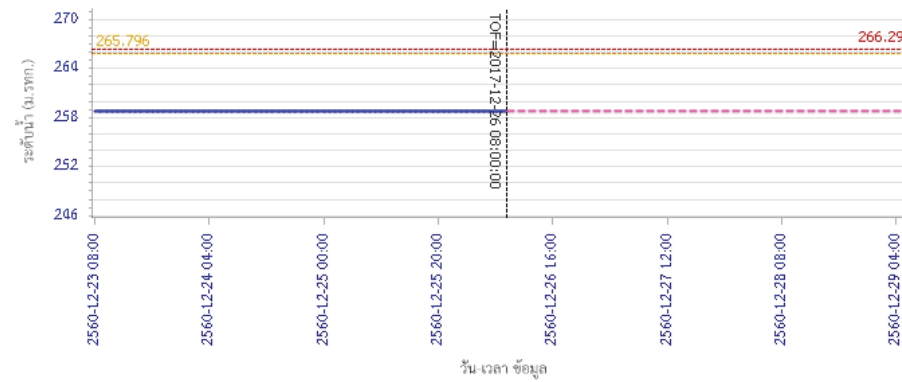
รายงานสถานการณ์น้ำลุ่มน้ำวัง วันที่ 26 ธันวาคม 2560

ผลการคำนวณระดับน้ำ สถานี 070118T แม่น้ำวังที่บ้านแม่สสิต ต.แม่สสิต อ.บ้านตาก จ.ตาก



— ระดับน้ำตรวจวัด
 - - - ระดับน้ำพยากรณ์
 - - - ระดับเฝ้าระวัง
 - - - ระดับเตือนภัย

ผลการคำนวณระดับน้ำ สถานี 070604T น้ำแม่จางที่บ้านฮูใหม่ไชยมงคล ต.หัวเสือ อ.แม่ทะ จ.ลำปาง



— ระดับน้ำตรวจวัด
 - - - ระดับน้ำพยากรณ์
 - - - ระดับเฝ้าระวัง
 - - - ระดับเตือนภัย



โครงการพัฒนาระบบพยากรณ์และเตือนภัยทรัพยากรน้ำ

ศูนย์ป้องกันวิกฤติน้ำ กรมทรัพยากรน้ำ กระทรวงทรัพยากรธรรมชาติและสิ่งแวดล้อม

180 ถนนพระรามที่ 6 ซอย 34 แขวงสามเสนใน เขตพญาไท กรุงเทพมหานคร 10400 โทรศัพท์ 0 2271 6000



โครงการพัฒนาระบบพยากรณ์และเตือนภัยทรัพยากรน้ำ

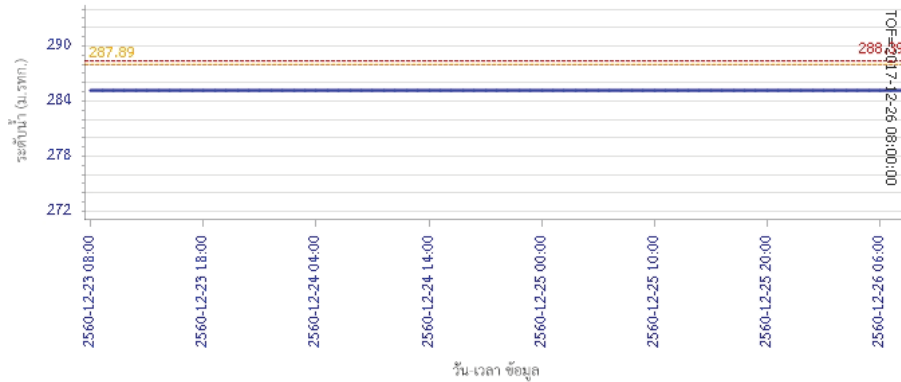
ศูนย์ป้องกันวิกฤติน้ำ กรมทรัพยากรน้ำ กระทรวงทรัพยากรธรรมชาติและสิ่งแวดล้อม

180 ถนนพระรามที่ 6 ซอย 34 แขวงสามเสนใน เขตพญาไท กรุงเทพมหานคร 10400 โทรศัพท์ 0 2271 6000



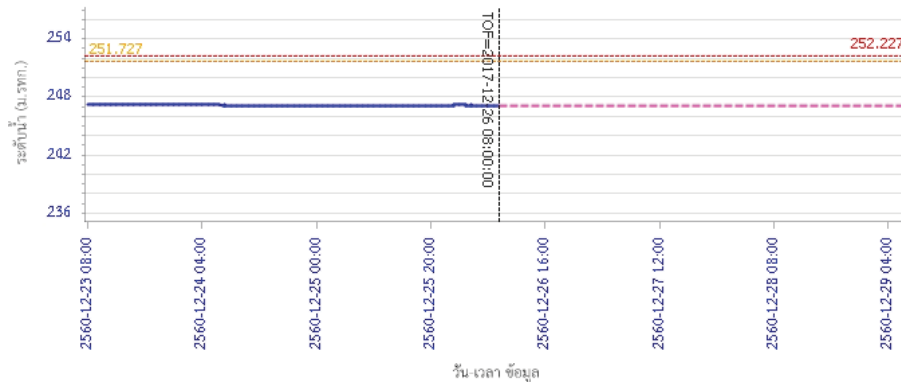
รายงานสถานการณ์น้ำลุ่มน้ำวัง วันที่ 26 ธันวาคม 2560

ผลการคำนวณระดับน้ำ สถานี 070111T แม่น้ำวังที่บ้านโป่งชัย ต.บ้านเสา อ.แจ้ห่ม จ.ลำปาง



— ระดับน้ำตรวจวัด
 --- ระดับน้ำพยากรณ์
 --- ระดับฝายระวัง
 --- ระดับเตือนภัย

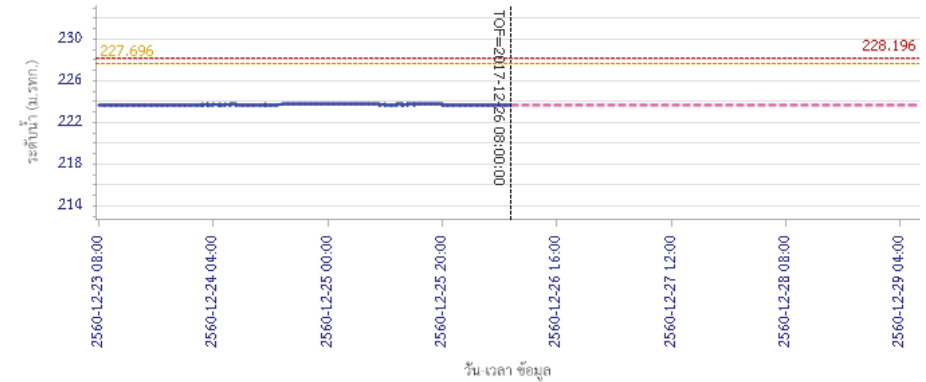
ผลการคำนวณระดับน้ำ สถานี 070403T น้ำแม่ตุ๋ยที่บ้านแปะ ต.บ้านป่า อ.เมืองลำปาง จ.ลำปาง



— ระดับน้ำตรวจวัด
 --- ระดับน้ำพยากรณ์
 --- ระดับฝายระวัง
 --- ระดับเตือนภัย

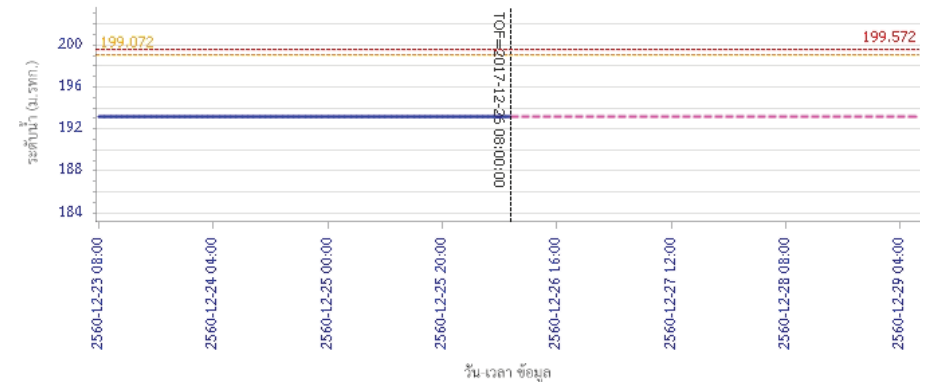
รายงานสถานการณ์น้ำลุ่มน้ำวัง วันที่ 26 ธันวาคม 2560

ผลการคำนวณระดับน้ำ สถานี 070703T น้ำแม่คำที่บ้านนาบอน ต.ทุ่งงาม อ.เสริมงาม จ.ลำปาง



— ระดับน้ำตรวจวัด
 --- ระดับน้ำพยากรณ์
 --- ระดับฝายระวัง
 --- ระดับเตือนภัย

ผลการคำนวณระดับน้ำ สถานี 070115T น้ำแม่วังที่บ้านฮ้อ ต.แม่กัวะ อ.สบปราบ จ.ลำปาง



— ระดับน้ำตรวจวัด
 --- ระดับน้ำพยากรณ์
 --- ระดับฝายระวัง
 --- ระดับเตือนภัย

5) สรุปสถานการณ์น้ำ

สถานการณ์ในลุ่มน้ำวัง อยู่ในภาวะปกติ

รายงานสถานการณ์น้ำลุ่มน้ำเจ้าพระยา

วันที่ 26 ธันวาคม 2560

1) สภาพภูมิอากาศ

ลักษณะอากาศทั่วไป (ที่มา: กรมอุตุนิยมวิทยา)

พยากรณ์อากาศ 24 ชั่วโมงข้างหน้า ประเทศไทยตอนบนยังคงมีอากาศหนาวเย็นต่อเนื่องและอุณหภูมิลดลง 1-2 องศาเซลเซียส โดยมีฝนเกิดขึ้นบางพื้นที่ในบริเวณภาคตะวันออกเฉียงเหนือตอนล่าง ภาคตะวันออกและภาคกลางตอนล่าง ส่วนบริเวณยอดดอยมีอากาศหนาวจัด ขอให้ประชาชนดูแลรักษาสุขภาพเนื่องจากอากาศที่เปลี่ยนแปลงไว้ด้วย สำหรับภาคใต้มีฝนเล็กน้อย และคลื่นลมบริเวณอ่าวไทยมีกำลังแรงขึ้น โดยมีคลื่นสูง 2-3 เมตร ขอให้ชาวเรือเดินเรือด้วยความระมัดระวัง และเรือเล็กควรงดออกจากฝั่ง

สภาพอากาศภาคกลาง อากาศเย็น อุณหภูมิจะลดลง 1-2 องศาเซลเซียส โดยมีฝน ร้อยละ 20 ของพื้นที่ ส่วนมากตอนล่างของภาค อุณหภูมิต่ำสุด 18-22 องศาเซลเซียส อุณหภูมิสูงสุด 28-30 องศาเซลเซียส ลมตะวันออกเฉียงเหนือ ความเร็ว 15-30 กม./ชม. ในช่วงวันที่ 26-29 ธ.ค. อากาศเย็น อุณหภูมิจะลดลง 1-3 องศาเซลเซียส โดยมีฝนฟ้าคะนองร้อยละ 10-20 ของพื้นที่ที่อุณหภูมิสูงสุด 19-22 องศาเซลเซียส อุณหภูมิต่ำสุด 26-31 องศาเซลเซียส ส่วนในช่วงวันที่ 30-31 ธ.ค. อากาศเย็น อุณหภูมิจะลดลง 2-4 องศาเซลเซียส อุณหภูมิต่ำสุด 16-20 องศาเซลเซียส อุณหภูมิสูงสุด 27-31 องศาเซลเซียส ลมตะวันออกเฉียงเหนือ ความเร็ว 15-30 กม./ชม.



แผนที่อากาศ วันที่ 26 ธ.ค. 2560 เวลา 07.00 น.

ภาพถ่ายจากดาวเทียม วันที่ 26 ธ.ค. 2560

2) สถานการณ์ฝน

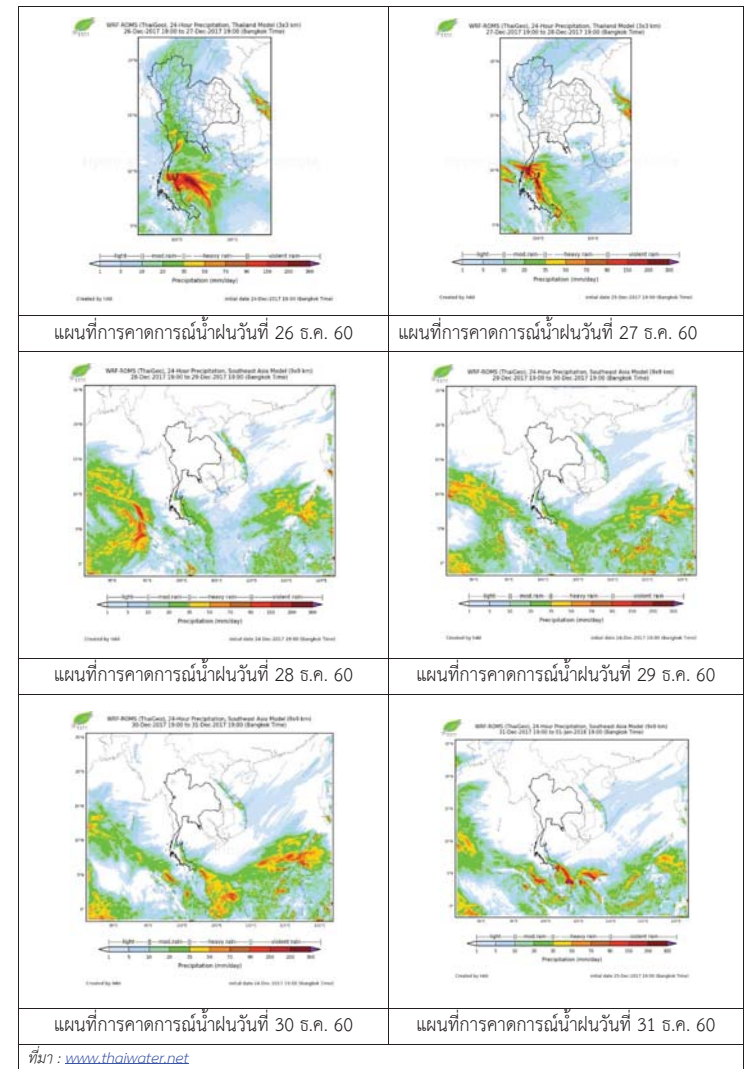
จากข้อมูลสถานการณ์ฝนในพื้นที่ลุ่มน้ำเจ้าพระยาของวันที่ วันที่ 26 ธันวาคม 2560 จากกรมทรัพยากรน้ำ กรมอุตุนิยมวิทยา กรมชลประทาน และสถาบันสารสนเทศทรัพยากรน้ำและการเกษตร (องค์การมหาชน) พบว่าไม่มีฝนตกในพื้นที่ลุ่มน้ำเจ้าพระยา

ข้อมูลสถานการณ์ฝนในพื้นที่ลุ่มน้ำเจ้าพระยา ณ วันที่ 26 ธันวาคม 2560 เวลา 07.00 น.

ลำดับ	สถานี	26 ธ.ค. 60
1	อ.เมือง จ.สมุทรปราการ	0.5
2	สำนักงานเขตคลองเตย	0.1

หมายเหตุ “ฝ” คือ ฝนวัดปริมาณไม่ได้ (ต่ำกว่า 0.1 มิลลิเมตร)

สถานการณ์น้ำฝน



ที่มา : www.thaiwater.net

3) ข้อมูลปริมาณน้ำในลำน้ำ

ลุ่มน้ำเจ้าพระยา ปัจจุบันสถานการณ์ปกติ โดยระดับน้ำส่วนใหญ่ลดลงจากเมื่อก่อน

สถานการณ์น้ำท่า (23- 25 ธ.ค. 2560 ที่มา: กรมชลประทาน)

สถานี	แม่น้ำ	อำเภอ	จังหวัด	ระดับ	อาทิตย	จันทร์	อังคาร
				ตลิ่ง			
				ปริมาณ	24	25	26
				น้ำ	ธ.ค.	ธ.ค.	ธ.ค.
				(ลบ.			
				ม./ว.)			
C.2	เจ้าพระยา	เมือง	นครสวรรค์	26.20	18.93	18.89	18.83
				3,590	492	482	467
C.13	เขื่อน	สรรพยา	ชัยนาท	17.21	15.57	15.59	15.59
				2,840	130	130	130
C.3	เจ้าพระยา	เมือง	สิงห์บุรี	11.70	3.16	3.16	3.16
				2,340	127	127	127
C.35	เจ้าพระยา	พระนครศรีอยุธยา	พระนครศรีอยุธยา	4.58	0.71	0.81	0.63
				1,155	**	**	**
C.36	คลองบาง	บางบาล	พระนครศรีอยุธยา	4.00	0.60	0.67	0.52
				404	**	**	**
C.37	คลอง	บางบาล	พระนครศรีอยุธยา	3.80	0.47	0.55	0.36
				134	**	**	**



สถานีโคกจันทร์ - ต.โพธิ์นางคำ อ.สรรพยา
จ.ชัยนาท (ลุ่มน้ำเจ้าพระยา)



สถานีบ้านยางมณี ต.องครักษ์ อ.โพธิ์ทอง
จ.อ่างทอง (ลุ่มน้ำเจ้าพระยา)



ปริมาณน้ำในลำน้ำของคลองต่างๆ ในพื้นที่ลุ่มน้ำเจ้าพระยา



4) สรุป

สถานการณ์ในลุ่มน้ำเจ้าพระยาปัจจุบันสถานการณ์ปกติ โดยระดับน้ำเขื่อนเจ้าพระยามีปริมาณน้ำไหลผ่าน 130 ลบ.ม./วินาที ระดับน้ำเหนือเขื่อน + 15.59 ม.รทก. ระดับน้ำท้ายเขื่อน +6.50 ม.รทก.



โครงการพัฒนาระบบพยากรณ์และเตือนภัยทรัพยากรน้ำ

ศูนย์ป้องกันวิกฤติน้ำ กรมทรัพยากรน้ำ กระทรวงทรัพยากรธรรมชาติและสิ่งแวดล้อม

180 ถนนพระรามที่ 6 ซอย 34 แขวงสามเสนใน เขตพญาไท กรุงเทพมหานคร 10400 โทรศัพท์ 0 2271 6000



โครงการพัฒนาระบบพยากรณ์และเตือนภัยทรัพยากรน้ำ

ศูนย์ป้องกันวิกฤติน้ำ กรมทรัพยากรน้ำ กระทรวงทรัพยากรธรรมชาติและสิ่งแวดล้อม

180 ถนนพระรามที่ 6 ซอย 34 แขวงสามเสนใน เขตพญาไท กรุงเทพมหานคร 10400 โทรศัพท์ 0 2271 6000



รายงานสถานการณ์น้ำลุ่มน้ำสะแกกรัง วันที่ 26 ธันวาคม 2560

1) สภาพภูมิอากาศ (ที่มา : กรมอุตุนิยมวิทยา)

ลักษณะอากาศทั่วไป

พยากรณ์อากาศ 24 ชั่วโมงข้างหน้า ภาคใต้ยังมีฝนตกต่อเนื่องและมีฝนตกหนักบางพื้นที่

ประชาชนในพื้นที่เสี่ยงภัยต้องป้องกันและระวังอันตรายจากฝนตกสะสมที่อาจทำให้น้ำท่วมฉับพลัน น้ำป่าไหลหลาก และน้ำล้นตลิ่งไว้ด้วย สำหรับพื้นที่ที่มีน้ำท่วมอยู่แล้วยังต้องเฝ้าระวังต่อไปอีก ส่วนอ่าวไทยและทะเลอันดามันคลื่นสูง 2-3 เมตร ขอให้ชาวเรือเดินเรือด้วยความระมัดระวัง เรือเล็กควรงดออกจากฝั่ง และประชาชนที่อาศัยอยู่บริเวณชายฝั่งภาคใต้ฝั่งตะวันออกระวังอันตรายจากคลื่นที่ซัดเข้าหาฝั่งไว้ด้วย

สำหรับภาคเหนือมีอากาศเย็นถึงหนาว ส่วนภาคตะวันออกเฉียงเหนือและภาคกลาง มีอากาศเย็นอุณหภูมิจะลดลงอีก 1-2 องศาเซลเซียสกับมีลมแรง

สภาพอากาศภาคกลาง (เวลา 06:00 น.วันนี้ - 06:00 น.วันพรุ่งนี้)

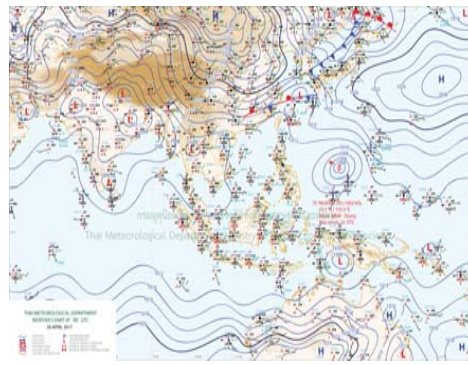
อากาศเย็น กับมีเมฆบางส่วน อุณหภูมิต่ำสุด 21-24 องศาเซลเซียส อุณหภูมิสูงสุด 32-33 องศาเซลเซียส ลมตะวันออกเฉียงเหนือ ความเร็ว 10-30 กม./ชม.

อากาศ 7 วันข้างหน้า

ในช่วงวันที่ 5-7 ธ.ค. อากาศเย็น กับมีหมอกในตอนเช้า อุณหภูมิต่ำสุด 18-22 องศาเซลเซียส อุณหภูมิสูงสุด 31-33 องศาเซลเซียส ส่วนในช่วงวันที่ 8-11 ธ.ค. อุณหภูมิจะลดลง 1-3 องศาเซลเซียส กับมีลมแรง อุณหภูมิต่ำสุด 17-21 องศาเซลเซียส อุณหภูมิสูงสุด 30-32 องศาเซลเซียส ลมตะวันออกเฉียงเหนือ ความเร็ว 15-30 กม./ชม.



ภาพถ่ายดาวเทียม



แผนที่อากาศ

2) สรุปสถานการณ์ฝน

สรุปสถานการณ์ฝนในพื้นที่ลุ่มน้ำสะแกกรัง จากข้อมูลตรวจวัดปริมาณน้ำฝนของสถานีโทรมาตรโครงการพัฒนาระบบพยากรณ์และเตือนภัยทรัพยากรน้ำ กรมทรัพยากรน้ำ ของวันที่ 26 ธันวาคม 2560 ย้อนหลัง 24 ชั่วโมง ที่ผ่านมา และข้อมูลคาดการณ์ปริมาณฝนจากการประมวลผลข้อมูลภาพ NWP-WRF Model กรมอุตุนิยมวิทยา (http://www2.tmd.go.th/wrf_tmd/images/domain2/asia_precipitation3h.html) ดังแสดงในตาราง

สถานีโทรมาตร	ที่ตั้ง	ปริมาณฝนตรวจวัดสะสม (ม.ม.)			ปริมาณฝนสะสมคาดการณ์ล่วงหน้า		
		เมื่อวาน	2 วัน	3 วัน	1 วัน	2 วัน	3 วัน
110501T น้ำแมวกที่บ้านคลองสาส์	ต.ลาดยาว อ.ลาดยาว จ.นครสวรรค์	0.00	0.00	0.00	4.15	30.52	30.52
110202T โรงเรียนบ้านยอดห้วยแก้ว	ต.แมมเลย์ อ.แมวก จ.นครสวรรค์	0.00	0.00	0.00	31.73	81.72	81.72

รายงานสถานการณ์น้ำลุ่มน้ำสะแกกรัง วันที่ 26 ธันวาคม 2560

สถานีโทรมาตร	ที่ตั้ง	ปริมาณฝนตรวจวัดสะสม (ม.ม.)			ปริมาณฝนสะสมคาดการณ์ล่วงหน้า		
		เมื่อวาน	2 วัน	3 วัน	1 วัน	2 วัน	3 วัน
110505T ที่ว่าการอำเภอแมวก	ต.แมวก อ.แมวก จ.นครสวรรค์	0.00	0.00	0.00	4.15	30.52	30.52
110304T โรงเรียนอนุบาลแมมเปิน	ต.แมมเปิน อ.แมมเปิน จ.นครสวรรค์	0.00	0.00	0.00	11.81	55.69	55.69
110305T รพ.สต.บ้านรองดาตี	ต.น้ำรอบ อ.ลานสัก จ.อุทัยธานี	0.00	0.00	0.00	11.81	55.69	55.69
110506T สาธารณสุข อ.หนองฉาง	ต.หนองฉาง อ.หนองฉาง จ.อุทัยธานี	0.00	0.00	0.00	4.15	30.52	30.52
110303T คลองโพธิ์ที่บ้านทุ่งสงบ	ต.ไผ่เขียว อ.สว่างอารมณ์ จ.อุทัยธานี	0.00	0.00	0.00	11.81	55.69	55.69

หมายเหตุ : ปริมาณฝนสะสมคาดการณ์ ได้จากการประมวลผลและคำนวณข้อมูลภาพจาก NWP-WRF Model กรมอุตุนิยมวิทยา

3) สรุประดับน้ำรายวัน

สรุปสถานการณ์น้ำในพื้นที่ลุ่มน้ำสะแกกรัง จากข้อมูลตรวจวัดระดับน้ำของสถานีโทรมาตรโครงการพัฒนาระบบพยากรณ์และเตือนภัยทรัพยากรน้ำ กรมทรัพยากรน้ำ ณ เวลา 7:00 น. ของวันที่ 26 ธันวาคม 2560 และข้อมูลระดับน้ำคาดการณ์จากแบบจำลองทางคณิตศาสตร์ ดังแสดงในตาราง

สถานีโทรมาตร	ที่ตั้ง	ระดับเตือนภัย	ระดับน้ำตรวจวัด (ม.รทก)		ระดับน้ำคาดการณ์ล่วงหน้า			
			เมื่อวาน	วันนี้	1 วัน	2 วัน	3 วัน	แนวโน้ม
110501T น้ำแมวกที่บ้านคลองสาส์	ต.ลาดยาว อ.ลาดยาว จ.นครสวรรค์	66.2	62.70	62.69				
110503T แม่น้ำตากแดดที่บ้านหนองขาลาย	ต.หนองหลวง อ.สว่างอารมณ์ จ.อุทัยธานี	31.7	29.86	29.85				
110504T แม่น้ำตากแดดที่บ้านบุญลือ	ต.เนินแจง อ.เมืองอุทัยธานี จ.อุทัยธานี	21.7	17.50	17.50				
110301T คลองโพธิ์ที่บ้านคลองบ่วงสามัคคี	ต.ปางสวรรค์ อ.ชุมตาบง จ.นครสวรรค์	125.876	125.52	125.52				
110302T คลองท่าข้ามที่บ้านท่าข้าม	ต.ห้วยน้ำหอม อ.ลาดยาว จ.นครสวรรค์	75.5	74.15	74.16				
110303T คลองโพธิ์ที่บ้านทุ่งสงบ	ต.ไผ่เขียว อ.สว่างอารมณ์ จ.อุทัยธานี	47.7	45.00	45.00				
110401T ห้วยทับเสลาที่บ้านบึงอ้ายเจียม	ต.ระบำ อ.ลานสัก จ.อุทัยธานี	125.855	123.68	123.67				
110402T ห้วยทับเสลาที่บ้านน้ำไร่เดียว	ต.ลานสัก อ.ลานสัก จ.อุทัยธานี	105.6	103.00	103.02				
110403T ห้วยทับเสลาที่บ้านดินแดง	ต.ประตูอิน อ.ลานสัก จ.อุทัยธานี	86.5	83.92	83.91				
110502T ห้วยวังม้าที่บ้านหนองเดย	ต.มาบแก อ.ลาดยาว จ.นครสวรรค์	55.2	51.00	51.00				

3.1) ระดับน้ำในลำน้ำ



โครงการพัฒนาระบบพยากรณ์และเตือนภัยทรัพยากรน้ำ

ศูนย์ป้องกันวิกฤติน้ำ กรมทรัพยากรน้ำ กระทรวงทรัพยากรธรรมชาติและสิ่งแวดล้อม

180 ถนนพระรามที่ 6 ซอย 34 แขวงสามเสนใน เขตพญาไท กรุงเทพมหานคร 10400 โทรศัพท์ 0 2271 6000



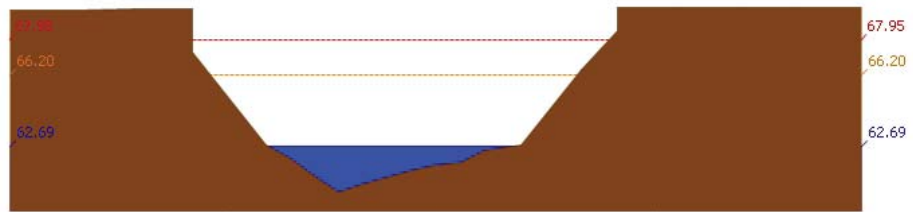
โครงการพัฒนาระบบพยากรณ์และเตือนภัยทรัพยากรน้ำ

ศูนย์ป้องกันวิกฤติน้ำ กรมทรัพยากรน้ำ กระทรวงทรัพยากรธรรมชาติและสิ่งแวดล้อม

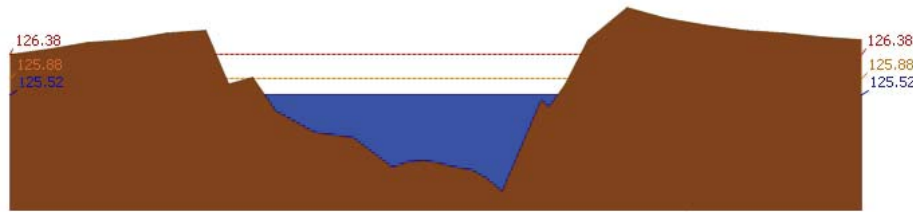
180 ถนนพระรามที่ 6 ซอย 34 แขวงสามเสนใน เขตพญาไท กรุงเทพมหานคร 10400 โทรศัพท์ 0 2271 6000



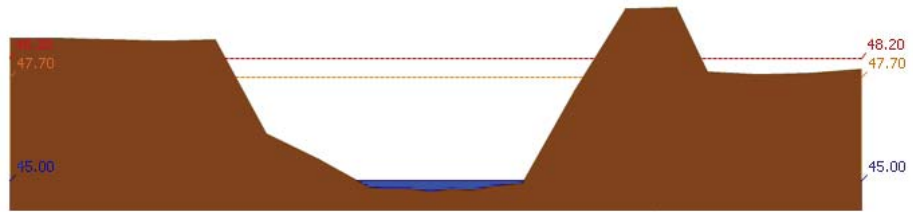
รายงานสถานการณ์น้ำลุ่มน้ำสะแกกรัง วันที่ 26 ธันวาคม 2560



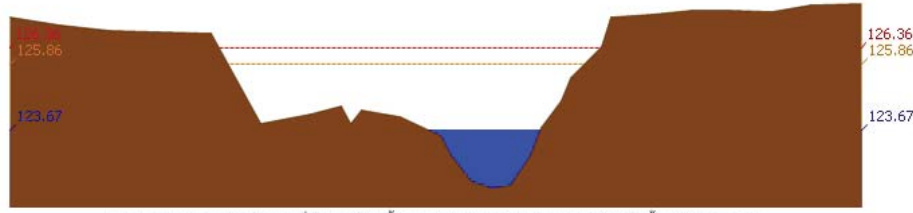
สถานี 110501T น้ำแม่่งที่บ้านคลองจาสี ต.ลาดยาว อ.ลาดยาว จ.นครสวรรค์ ระดับน้ำ 62.69 ม.รทก.



สถานี 110301T คลองโพธิ์ที่บ้านคลองบัวสามัคคี ต.ปางสวรรค์ อ.ชุมตาบง จ.นครสวรรค์ ระดับน้ำ 125.52 ม.รทก.

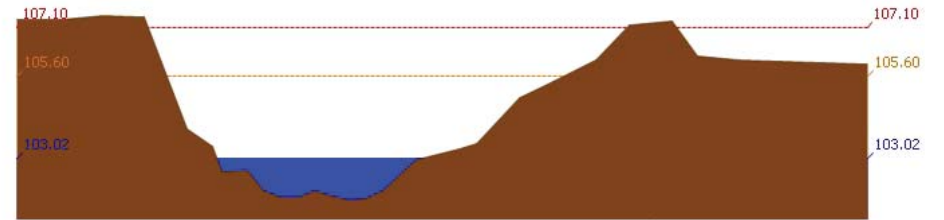


สถานี 110303T คลองโพธิ์ที่บ้านทุ่งสงข. ต.ไม้เขี้ยว อ.สว่างอารมณ์ จ.อุทัยธานี ระดับน้ำ 45.00 ม.รทก.

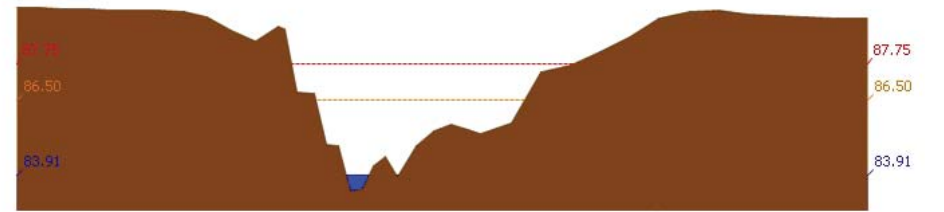


สถานี 110401T หัวขั้วตลับที่บ้านบึงอ้ายเจียม ต.ระบำ อ.ลานสัก จ.อุทัยธานี ระดับน้ำ 123.67 ม.รทก.

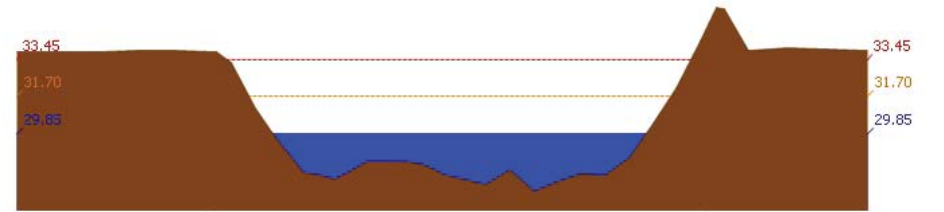
รายงานสถานการณ์น้ำลุ่มน้ำสะแกกรัง วันที่ 26 ธันวาคม 2560



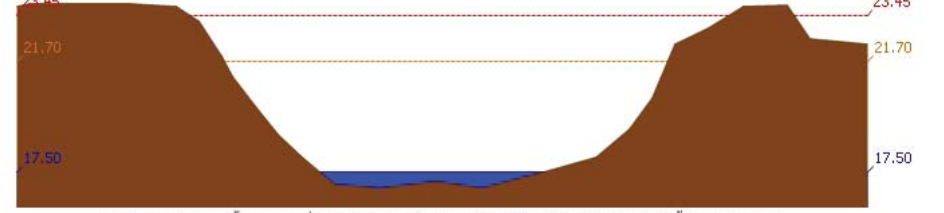
สถานี 110402T หัวขั้วตลับที่บ้านนาไร่เดียว ต.ลานสัก อ.ลานสัก จ.อุทัยธานี ระดับน้ำ 103.02 ม.รทก.



สถานี 110403T หัวขั้วตลับที่บ้านดินแดง ต.ประจักษ์ อ.ลานสัก จ.อุทัยธานี ระดับน้ำ 83.91 ม.รทก.



สถานี 110503T แม่น้ำตากแดดที่บ้านหนองชาลา ต.หนองหลวง อ.สว่างอารมณ์ จ.อุทัยธานี ระดับน้ำ 29.85 ม.รทก.



สถานี 110504T แม่น้ำตากแดดที่บ้านบุลู้อี ต.เนินแจง อ.เมืองอุทัยธานี จ.อุทัยธานี ระดับน้ำ 17.50 ม.รทก.

4) ผลการวิเคราะห์สถานการณ์น้ำ



โครงการพัฒนาระบบพยากรณ์และเตือนภัยทรัพยากรน้ำ

ศูนย์ป้องกันวิกฤติน้ำ กรมทรัพยากรน้ำ กระทรวงทรัพยากรธรรมชาติและสิ่งแวดล้อม

180 ถนนพระรามที่ 6 ซอย 34 แขวงสามเสนใน เขตพญาไท กรุงเทพมหานคร 10400 โทรศัพท์ 0 2271 6000



โครงการพัฒนาระบบพยากรณ์และเตือนภัยทรัพยากรน้ำ

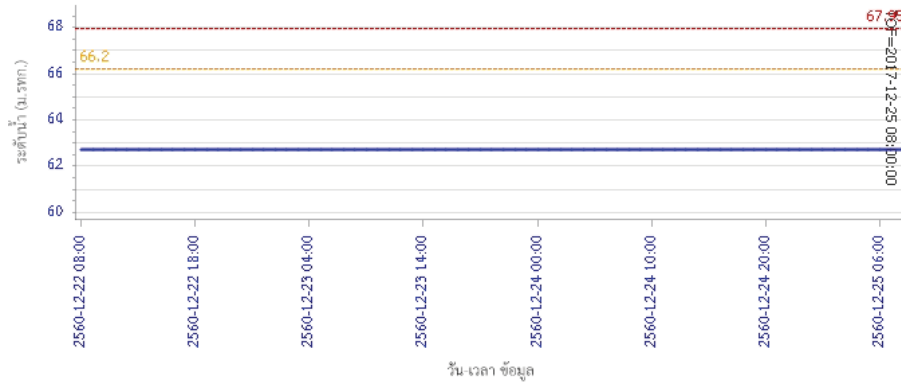
ศูนย์ป้องกันวิกฤติน้ำ กรมทรัพยากรน้ำ กระทรวงทรัพยากรธรรมชาติและสิ่งแวดล้อม

180 ถนนพระรามที่ 6 ซอย 34 แขวงสามเสนใน เขตพญาไท กรุงเทพมหานคร 10400 โทรศัพท์ 0 2271 6000

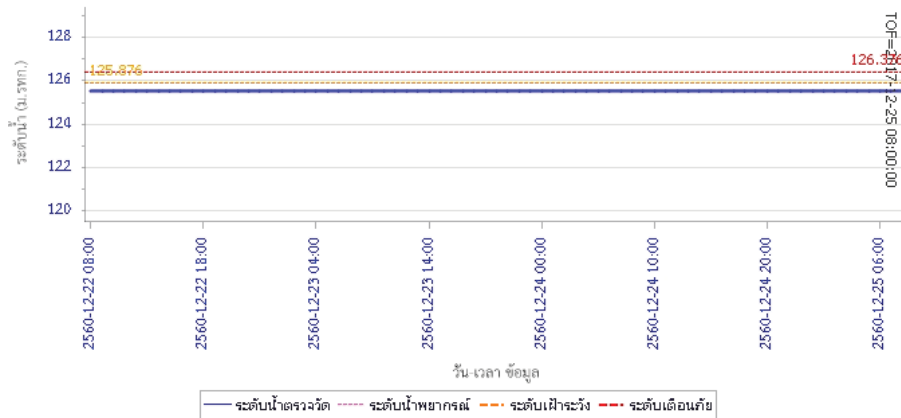


รายงานสถานการณ์น้ำลุ่มน้ำสะแกกรัง วันที่ 26 ธันวาคม 2560

ผลการคำนวณระดับน้ำ สถานี 110501T น้ำแม่่งที่บ้านคลองสาสี ต.ลาดยาว อ.ลาดยาว จ.นครสวรรค์

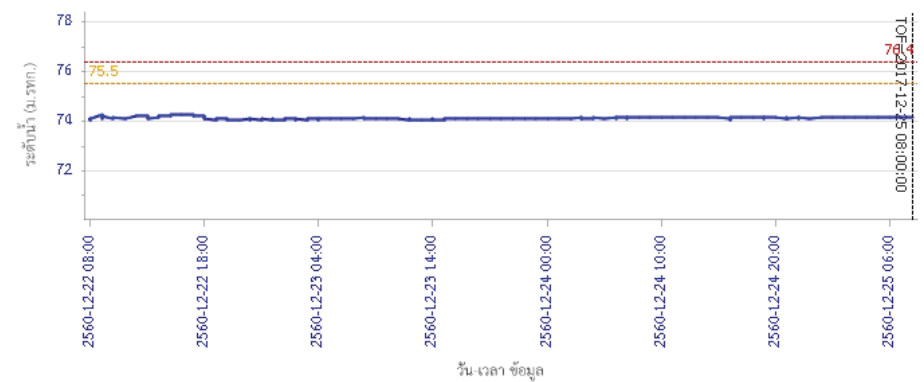


ผลการคำนวณระดับน้ำ สถานี 110301T คลองโพธิ์ที่บ้านคลองปางสามัคคี ต.ปางสวรรค์ อ.ชุมตาบง จ.นครสวรรค์

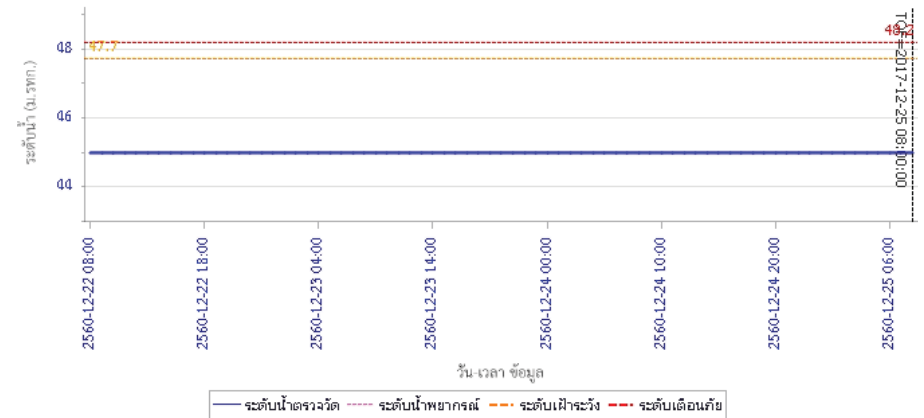


รายงานสถานการณ์น้ำลุ่มน้ำสะแกกรัง วันที่ 26 ธันวาคม 2560

ผลการคำนวณระดับน้ำ สถานี 110302T คลองท่าข้ามที่บ้านท่าข้าม ต.พยุหะน้อม อ.ลาดยาว จ.นครสวรรค์



ผลการคำนวณระดับน้ำ สถานี 110303T คลองโพธิ์ที่บ้านทุ่งสงบ ต.ไผ่เขียว อ.สว่างอารมณ์ จ.อุทัยธานี





โครงการพัฒนาระบบพยากรณ์และเตือนภัยทรัพยากรน้ำ

ศูนย์ป้องกันวิกฤติน้ำ กรมทรัพยากรน้ำ กระทรวงทรัพยากรธรรมชาติและสิ่งแวดล้อม

180 ถนนพระรามที่ 6 ซอย 34 แขวงสามเสนใน เขตพญาไท กรุงเทพมหานคร 10400 โทรศัพท์ 0 2271 6000



โครงการพัฒนาระบบพยากรณ์และเตือนภัยทรัพยากรน้ำ

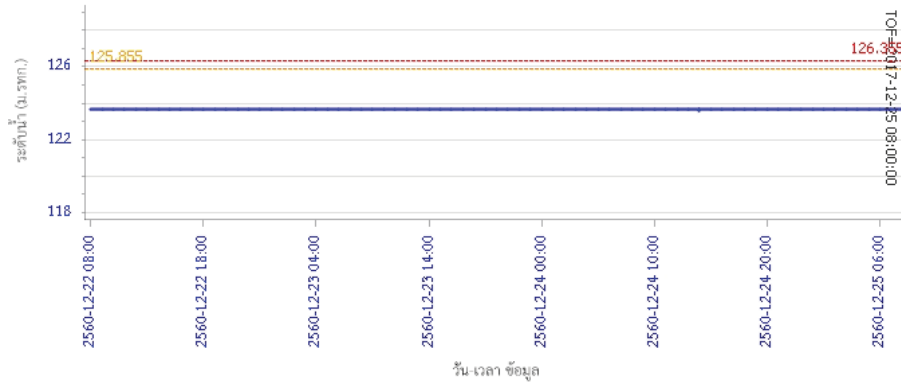
ศูนย์ป้องกันวิกฤติน้ำ กรมทรัพยากรน้ำ กระทรวงทรัพยากรธรรมชาติและสิ่งแวดล้อม

180 ถนนพระรามที่ 6 ซอย 34 แขวงสามเสนใน เขตพญาไท กรุงเทพมหานคร 10400 โทรศัพท์ 0 2271 6000

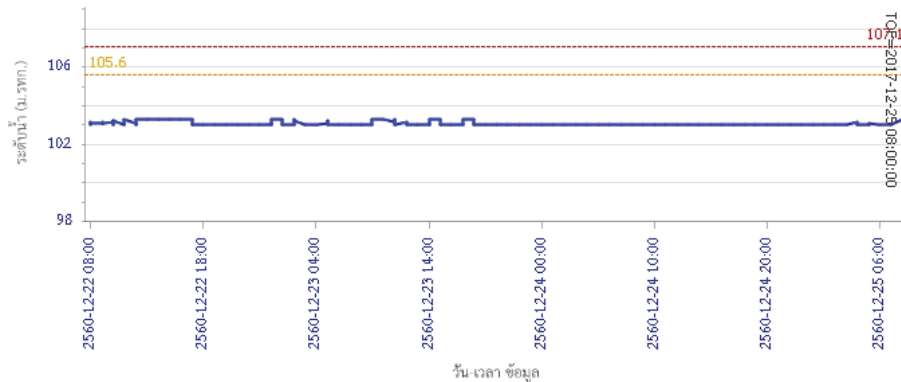


รายงานสถานการณ์น้ำลุ่มน้ำสะแกกรัง วันที่ 26 ธันวาคม 2560

ผลการคำนวณระดับน้ำ สถานี 110401T ห้วยทับเสลาที่บ้านป่าชัยเขื่อน ต.ระบำ อ.ลานสัก จ.อุทัยธานี

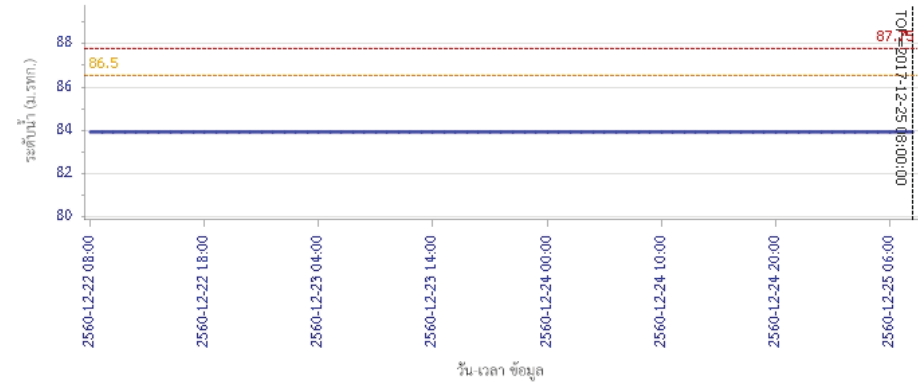


ผลการคำนวณระดับน้ำ สถานี 110402T ห้วยทับเสลาที่บ้านนาไร่เดียว ต.ลานสัก อ.ลานสัก จ.อุทัยธานี

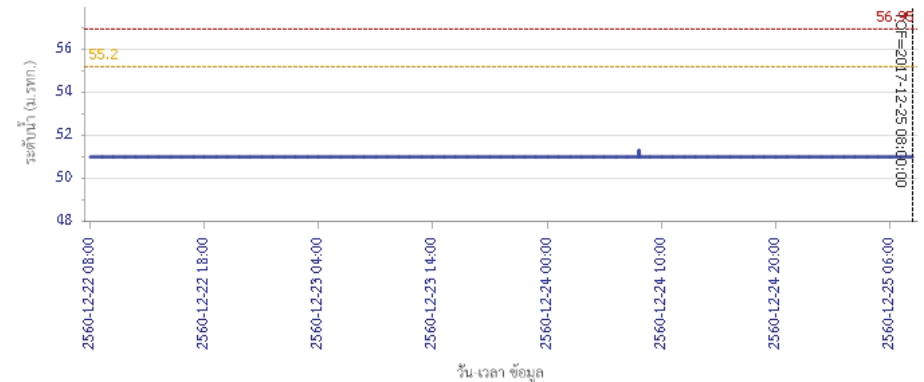


รายงานสถานการณ์น้ำลุ่มน้ำสะแกกรัง วันที่ 26 ธันวาคม 2560

ผลการคำนวณระดับน้ำ สถานี 110403T ห้วยทับเสลาที่บ้านดินแดง ต.ปะตูยีน อ.ลานสัก จ.อุทัยธานี



ผลการคำนวณระดับน้ำ สถานี 110502T ห้วยวังมาที่บ้านหนองเคย ต.มาบแก อ.ลาดยาว จ.นครสวรรค์





โครงการพัฒนาระบบพยากรณ์และเตือนภัยทรัพยากรน้ำ

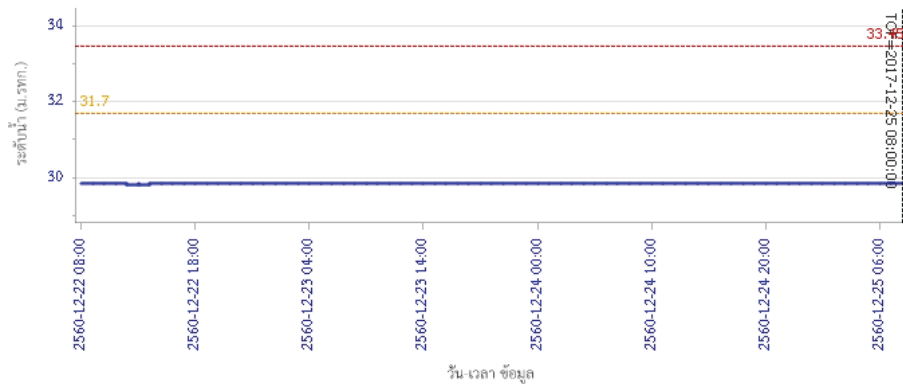
ศูนย์ป้องกันวิกฤติน้ำ กรมทรัพยากรน้ำ กระทรวงทรัพยากรธรรมชาติและสิ่งแวดล้อม

180 ถนนพระรามที่ 6 ซอย 34 แขวงสามเสนใน เขตพญาไท กรุงเทพมหานคร 10400 โทรศัพท์ 0 2271 6000

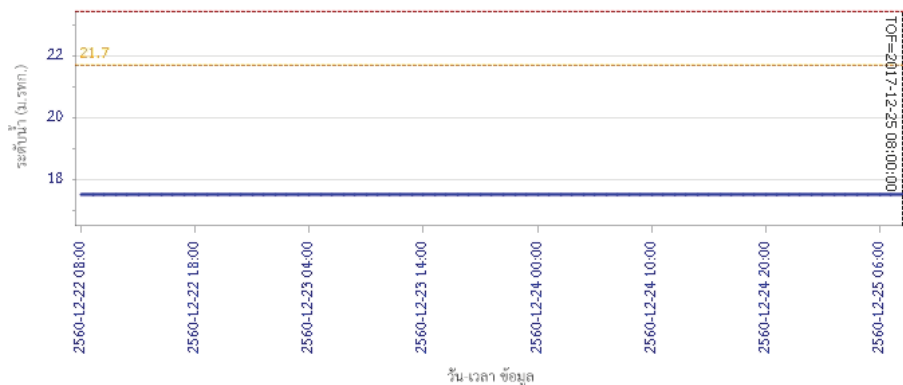


รายงานสถานการณ์น้ำลุ่มน้ำสะแกกรัง วันที่ 26 ธันวาคม 2560

ผลการคำนวณระดับน้ำ สถานี 110503T แม่น้ำตากแดดที่บ้านหนองขาลาย ต.หนองหลวง อ.สว่างอารมณ์ จ.อุทัยธานี



ผลการคำนวณระดับน้ำ สถานี 110504T แม่น้ำตากแดดที่บ้านบุญเสือ ต.เนินแจง อ.เมืองอุทัยธานี จ.อุทัยธานี



5) สรุปสถานการณ์น้ำ

สถานการณ์น้ำลุ่มน้ำสะแกกรัง อยู่ในภาวะปกติ



โครงการพัฒนาระบบพยากรณ์และเตือนภัยภัยพิภพน้ำ

ศูนย์ป้องกันวิกฤติน้ำ กรมทรัพยากรน้ำ กระทรวงทรัพยากรธรรมชาติและสิ่งแวดล้อม

180 ถนนพระรามที่ 6 ซอย 34 แขวงสามเสนใน เขตพญาไท กรุงเทพมหานคร 10400 โทรศัพท์ 0 2271 6000



โครงการพัฒนาระบบพยากรณ์และเตือนภัยภัยพิภพน้ำ

ศูนย์ป้องกันวิกฤติน้ำ กรมทรัพยากรน้ำ กระทรวงทรัพยากรธรรมชาติและสิ่งแวดล้อม

180 ถนนพระรามที่ 6 ซอย 34 แขวงสามเสนใน เขตพญาไท กรุงเทพมหานคร 10400 โทรศัพท์ 0 2271 6000



รายงานสถานการณ์น้ำลุ่มน้ำป่าสัก วันที่ 26 ธันวาคม 2560

1) สภาพภูมิอากาศ (ที่มา : กรมอุตุนิยมวิทยา)

ลักษณะอากาศทั่วไป

พยากรณ์อากาศ 24 ชั่วโมงข้างหน้า ภาคใต้ยังมีฝนตกต่อเนื่องและมีฝนตกหนักบางพื้นที่

ประชาชนในพื้นที่เสี่ยงภัยยังคงต้องระวังอันตรายจากฝนตกสะสมที่อาจทำให้เกิดน้ำท่วมฉับพลัน น้ำป่าไหลหลาก และน้ำล้นตลิ่งไว้ด้วย สำหรับพื้นที่ที่มีน้ำท่วมอยู่แล้วยังต้องเฝ้าระวังต่อไปอีก ส่วนอ่าวไทยและทะเลอันดามันคลื่นสูง 2-3 เมตร ขอให้ชาวเรือเดินเรือด้วยความระมัดระวัง เรือเล็กควรงดออกจากฝั่ง และประชาชนที่อาศัยอยู่บริเวณชายฝั่งภาคใต้ฝั่งตะวันออกระวังอันตรายจากคลื่นที่ซัดเข้าหาฝั่งไว้ด้วย


สำหรับภาคเหนือมีอากาศเย็นถึงหนาว ส่วนภาคตะวันออกเฉียงเหนือและภาคกลาง มีอากาศเย็นอุณหภูมิจะลดลงอีก 1-2 องศาเซลเซียสกับมีลมแรง

สภาพอากาศภาคกลาง (เวลา 06:00 น.วันนี้ - 06:00 น.วันพรุ่งนี้)

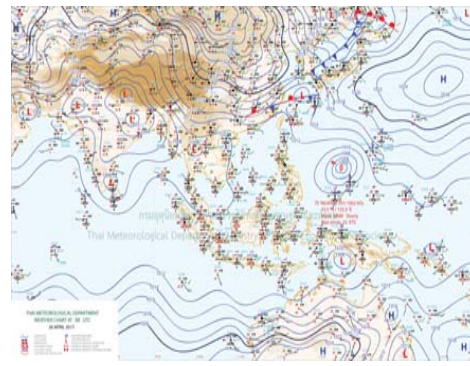
อากาศเย็น กับมีเมฆบางส่วน อุณหภูมิต่ำสุด 21-24 องศาเซลเซียส อุณหภูมิสูงสุด 32-33 องศาเซลเซียส ลมตะวันออกเฉียงเหนือ ความเร็ว 10-30 กม./ชม.

อากาศ 7 วันข้างหน้า

ในช่วงวันที่ 5-7 ธ.ค. อากาศเย็น กับมีหมอกในตอนเช้า อุณหภูมิต่ำสุด 18-22 องศาเซลเซียส อุณหภูมิสูงสุด 31-33 องศาเซลเซียส ส่วนในช่วงวันที่ 8 -11 ธ.ค. อุณหภูมิจะลดลง 1-3 องศาเซลเซียส กับมีลมแรง อุณหภูมิต่ำสุด 17-21 องศาเซลเซียส อุณหภูมิสูงสุด 30-32 องศาเซลเซียส ลมตะวันออกเฉียงเหนือ ความเร็ว 15-30 กม./ชม.



ภาพถ่ายดาวเทียม



แผนที่อากาศ

2) สรุปสถานการณ์ฝน

สรุปสถานการณ์ฝนในพื้นที่ลุ่มน้ำป่าสัก จากข้อมูลตรวจวัดปริมาณน้ำฝนของสถานีโทรมาตรโครงการพัฒนาระบบพยากรณ์และเตือนภัยภัยพิภพน้ำ กรมทรัพยากรน้ำ ของวันที่ 26 ธันวาคม 2560 ย้อนหลัง 24 ชั่วโมง ที่ผ่านมา และข้อมูลคาดการณ์ปริมาณฝนจากการประมวลผลข้อมูลภาพ NWP-WRF Model กรมอุตุนิยมวิทยา (http://www2.tmd.go.th/wrf_tmd/images/domain2/asia_precipitation3h.html) ดังแสดงในตาราง

สถานีโทรมาตร	ที่ตั้ง	ปริมาณฝนตรวจวัดสะสม (ม.ม.)			ปริมาณฝนสะสมคาดการณ์ล่วงหน้า		
		เมื่อวาน	2 วัน	3 วัน	1 วัน	2 วัน	3 วัน
120401T โรงเรียนบ้านลำปากมูล	ต.ตมภูเหล็ก อ.เมือง จ.เพชรบูรณ์	0.00	0.00	0.00	0.00	1.32	1.32
120701T บ้านสำราญ	ต.กุดตาเพชร อ.สามง่าม จ.ลพบุรี	0.00	0.00	0.00	25.83	42.42	42.42

รายงานสถานการณ์น้ำลุ่มน้ำป่าสัก วันที่ 26 ธันวาคม 2560

สถานีโทรมาตร	ที่ตั้ง	ปริมาณฝนตรวจวัดสะสม (ม.ม.)			ปริมาณฝนสะสมคาดการณ์ล่วงหน้า		
		เมื่อวาน	2 วัน	3 วัน	1 วัน	2 วัน	3 วัน
120601T โรงเรียนบ้านหนองมะค่า	ต.หนองมะค่า อ.โคกเจริญ จ.ลพบุรี	0.00	0.00	0.00	1.50	2.25	2.25
120108T รพ.สต.บ้านทับทิม	ต.อีปุม อ.ด่านซ้าย จ.เลย	0.00	0.00	0.00	2.50	7.15	7.15
120501T โรงเรียนบ้านสันเจริญ	ต.ทาดวง อ.หนองไผ่ จ.เพชรบูรณ์	0.00	0.00	0.00	4.32	5.08	5.08
120802T โรงเรียนชอย12 สาย 4 ชาย	ต.ติสสัง อ.พัฒนานิคม จ.ลพบุรี	0.00	0.00	0.00	12.86	46.97	47.77
120502T อบต.บึงกระจับ	ต.บึงกระจับ อ.วิเชียรบุรี จ.เพชรบูรณ์	0.00	0.00	0.00	4.32	5.08	5.08
120702T ลำสนธิที่บ้านท่ายาง	ต.หนองยายโง่ อ.ชัยบาดาล จ.ลพบุรี	0.00	0.00	0.00	25.83	42.42	42.42
120901T ห้วยม่วงเหล็กที่ 1 อ.ม่วงเหล็ก	ต.ม่วงเหล็ก อ.ม่วงเหล็ก จ.สระบุรี	0.00	0.00	0.00	15.11	39.39	39.39

หมายเหตุ : ปริมาณฝนสะสมคาดการณ์ ได้จากการประมวลผลและคำนวณข้อมูลภาพจาก NWP-WRF Model กรมอุตุนิยมวิทยา

3) สรุประดับน้ำรายวัน

สรุปสถานการณ์น้ำในพื้นที่ลุ่มน้ำป่าสัก จากข้อมูลตรวจวัดระดับน้ำของสถานีโทรมาตรโครงการพัฒนาระบบพยากรณ์และเตือนภัยภัยพิภพน้ำ กรมทรัพยากรน้ำ ณ เวลา 7:00 น. ของวันที่ 26 ธันวาคม 2560 และข้อมูลระดับน้ำคาดการณ์จากแบบจำลองทางคณิตศาสตร์ ดังแสดงในตาราง

สถานีโทรมาตร	ที่ตั้ง	ระดับเตือนภัย	ระดับน้ำตรวจวัด (ม.รทก)		ระดับน้ำคาดการณ์ล่วงหน้า			
			เมื่อวาน	วันนี้	1 วัน	2 วัน	3 วัน	แนวโน้ม
120107T แม่น้ำป่าสักที่ อ.เมืองเพชรบูรณ์	ต.นาป่า อ.เมือง จ.เพชรบูรณ์	113.4	111.07	111.04				
120106T แม่น้ำป่าสักที่ อ.เสนาไห้	ต.ศาลาไทย อ.เสนาไห้ จ.สระบุรี	10.6	6.82	6.87				
120205T แม่น้ำป่าสักที่บ้านอุมกะทาด	ต.ศิลา อ.หล่มเก่า จ.เพชรบูรณ์	215.8	211.40	211.40				
120109T แม่น้ำป่าสักที่ อ.แก่งคอย	ต.แก่งคอย อ.แก่งคอย จ.สระบุรี	14.6	7.94	8.03				
120110T แม่น้ำป่าสักที่บ้านวังโบสถ์	ต.วังโบสถ์ อ.หนองไผ่ จ.เพชรบูรณ์	87.1	85.92	85.84				
120304T ห้วยน้ำพุที่บ้านกอกะบาก	ต.โป่ง อ.ด่านซ้าย จ.เลย	305	301.52	301.53				
120111T แม่น้ำป่าสักที่บ้านจางวาง	ต.ลานบา อ.หล่มสัก จ.เพชรบูรณ์	132.7	130.30	130.30				
120305T ห้วยน้ำพุที่ อ.หล่มเก่า	ต.หล่มเก่า อ.หล่มเก่า จ.เพชรบูรณ์	158.1	156.81	156.67				
120112T แม่น้ำป่าสักที่บ้านหนองแหวน	ต.วังมะข่อ อ.เมือง จ.เพชรบูรณ์	100.3	95.14	95.11				
120113T แม่น้ำป่าสักที่บ้านเขาค้าง	ต.คลองกระจิง อ.ศรีเทพ จ.เพชรบูรณ์	52.9	48.65	48.59				
120702T ลำสนธิที่บ้านท่ายาง	ต.หนองยายโง่ อ.ชัยบาดาล จ.ลพบุรี	53	51.88	51.87				
120105T แม่น้ำป่าสักที่บ้านวังมณี	ต.ทาดวง อ.หล่มสัก จ.เพชรบูรณ์	160.9	156.19	156.18				
120901T ห้วยม่วงเหล็กที่ 1 อ.ม่วงเหล็ก	ต.ม่วงเหล็ก อ.ม่วงเหล็ก จ.สระบุรี	192.6	188.75	188.75				

3.1) ระดับน้ำในลำน้ำ



โครงการพัฒนาระบบพยากรณ์และเตือนภัยทรัพยากรน้ำ

ศูนย์ป้องกันวิกฤติน้ำ กรมทรัพยากรน้ำ กระทรวงทรัพยากรธรรมชาติและสิ่งแวดล้อม

180 ถนนพระรามที่ 6 ซอย 34 แขวงสามเสนใน เขตพญาไท กรุงเทพมหานคร 10400 โทรศัพท์ 0 2271 6000



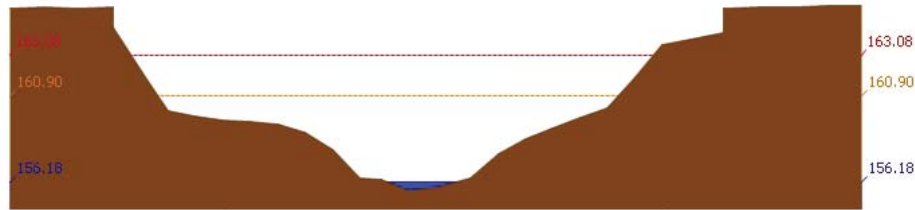
โครงการพัฒนาระบบพยากรณ์และเตือนภัยทรัพยากรน้ำ

ศูนย์ป้องกันวิกฤติน้ำ กรมทรัพยากรน้ำ กระทรวงทรัพยากรธรรมชาติและสิ่งแวดล้อม

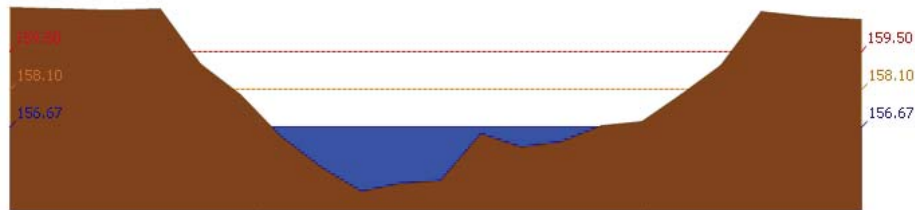
180 ถนนพระรามที่ 6 ซอย 34 แขวงสามเสนใน เขตพญาไท กรุงเทพมหานคร 10400 โทรศัพท์ 0 2271 6000



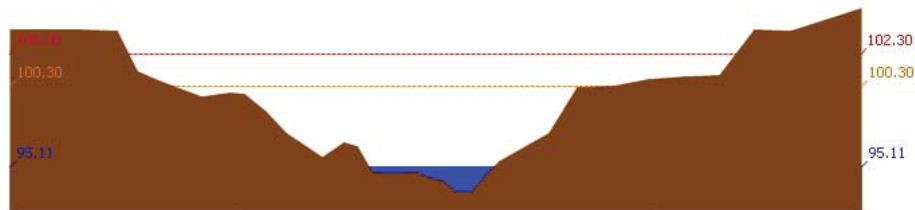
รายงานสถานการณ์น้ำลุ่มน้ำป่าสัก วันที่ 26 ธันวาคม 2560



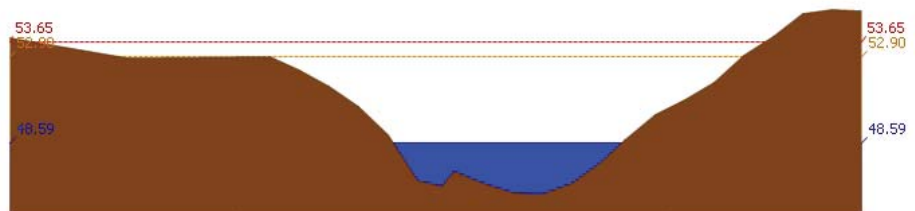
สถานี 120105T แม่น้ำป่าสักที่บ้านวังมลิเหิน อ.ท่าอิฐ จ.พิษณุโลก ระดับน้ำ 156.18 ม.รทก.



สถานี 120305T หัวขยน้ำพุที่ อ.หล่มเก่า ต.หล่มเก่า อ.หล่มเก่า จ.เพชรบูรณ์ ระดับน้ำ 156.67 ม.รทก.

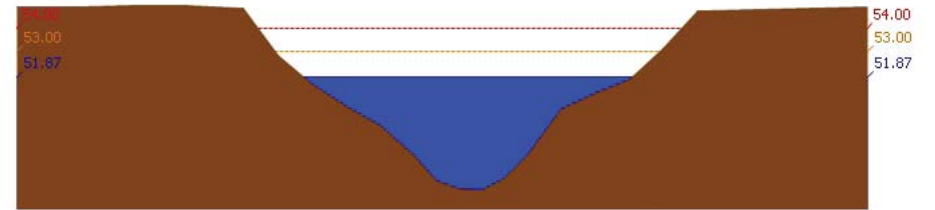


สถานี 120112T แม่น้ำป่าสักที่บ้านหนองแหวน ต.วังมะข่อ อ.เมือง จ.เพชรบูรณ์ ระดับน้ำ 95.11 ม.รทก.

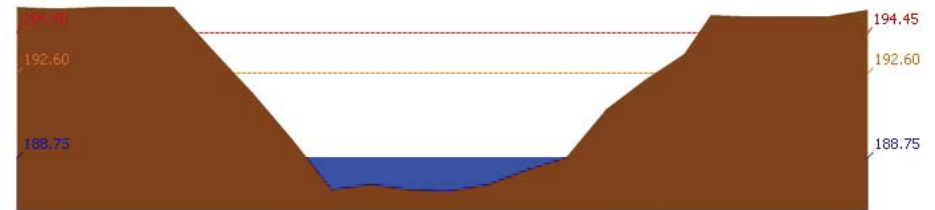


สถานี 120113T แม่น้ำป่าสักที่บ้านเขากลึง ต.คลองกระจิง อ.ศรีเทพ จ.เพชรบูรณ์ ระดับน้ำ 48.59 ม.รทก.

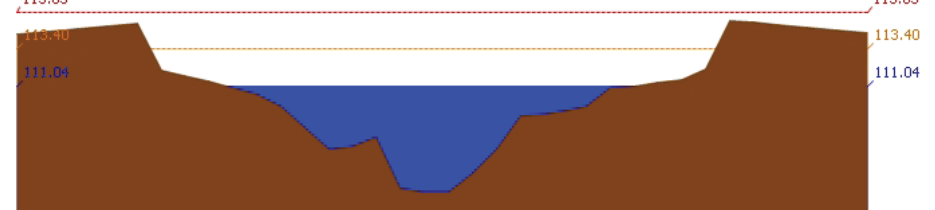
รายงานสถานการณ์น้ำลุ่มน้ำป่าสัก วันที่ 26 ธันวาคม 2560



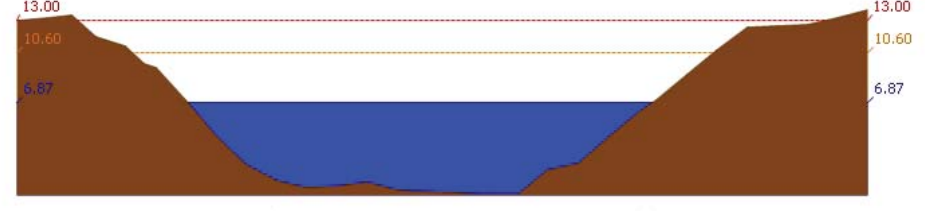
สถานี 120702T ลำสนธิที่บ้านท่ายาง ต.หนองขาเฒ่า อ.ชัยบาดาล จ.ลพบุรี ระดับน้ำ 51.87 ม.รทก.



สถานี 120901T หัวขยมวกเหล็กที่ อ.มวกเหล็ก ต.มวกเหล็ก อ.มวกเหล็ก จ.สระบุรี ระดับน้ำ 188.75 ม.รทก.

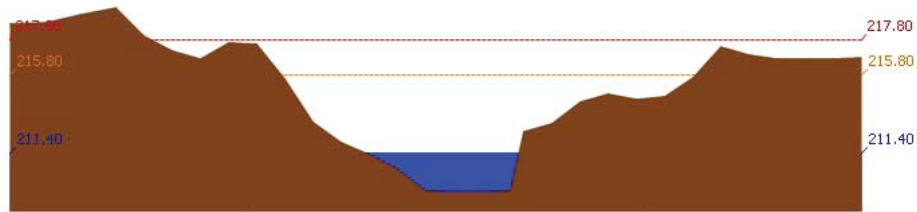


สถานี 120107T แม่น้ำป่าสักที่ อ.เมืองเพชรบูรณ์ ต.นาป่า อ.เมือง จ.เพชรบูรณ์ ระดับน้ำ 111.04 ม.รทก.

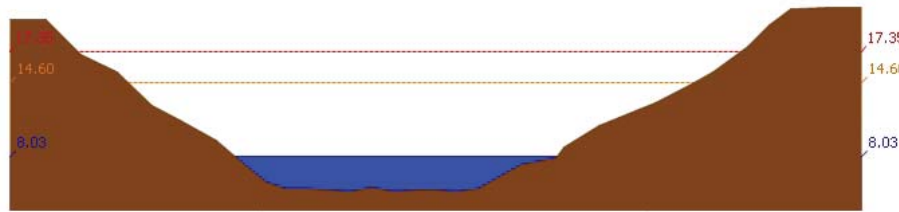


สถานี 120106T แม่น้ำป่าสักที่ อ.เสาไห้ ต.ศาลาวิไทย อ.เสาไห้ จ.สระบุรี ระดับน้ำ 6.87 ม.รทก.

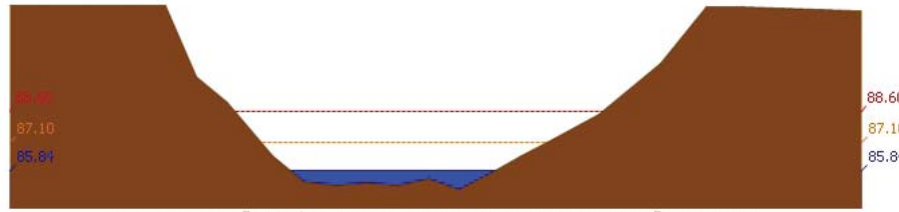
รายงานสถานการณ์น้ำลุ่มน้ำป่าสัก วันที่ 26 ธันวาคม 2560



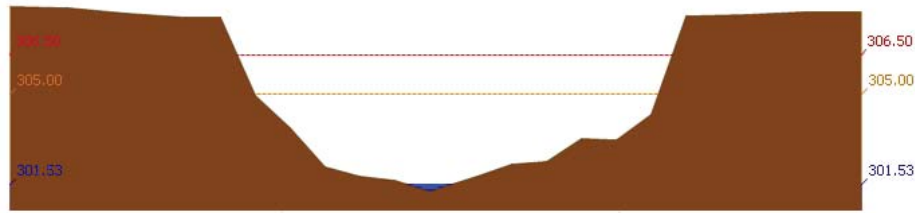
สถานี 120205T แม่น้ำป่าสักที่บ้านจุ่มกะทาด ต.ศิลา อ.หล่มเก่า จ.เพชรบูรณ์ ระดับน้ำ 211.40 ม.รทก.



สถานี 120109T แม่น้ำป่าสักที่ อ.แก่งคอย ต.แก่งคอย อ.แก่งคอย จ.สระบุรี ระดับน้ำ 8.03 ม.รทก.

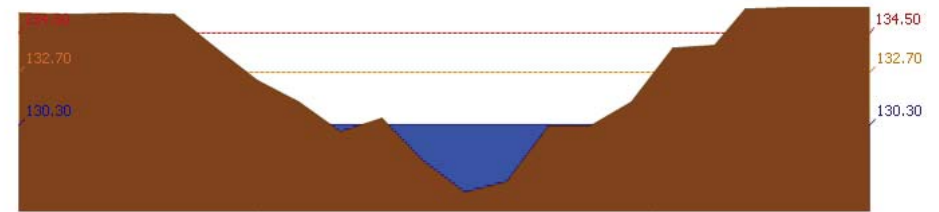


สถานี 120110T แม่น้ำป่าสักที่บ้านวังโบลัด ต.วังโบลัด อ.หนองไผ่ จ.เพชรบูรณ์ ระดับน้ำ 85.84 ม.รทก.



สถานี 120304T ห้วยน้ำพุที่บ้านกกกะบาท ต.โป่ง อ.ด่านซ้าย จ.เลย ระดับน้ำ 301.53 ม.รทก.

รายงานสถานการณ์น้ำลุ่มน้ำป่าสัก วันที่ 26 ธันวาคม 2560



สถานี 120111T แม่น้ำป่าสักที่บ้านจางวาง ต.ลานบา อ.หล่มสัก จ.เพชรบูรณ์ ระดับน้ำ 130.30 ม.รทก.

3.2) ภาพสถานการณ์น้ำจากกล้อง CCTV



แม่น้ำป่าสักที่บ้านจางวาง ต.ลานบา อ.หล่มสัก จ.เพชรบูรณ์



แม่น้ำป่าสักที่ อ.เมืองเพชรบูรณ์ ต.นาป่า อ.เมือง จ.เพชรบูรณ์



แม่น้ำป่าสักที่ อ.แก่งคอย ต.แก่งคอย อ.แก่งคอย จ.สระบุรี



แม่น้ำป่าสักที่ อ.เสาไห้ ต.ศาลาไทย อ.เสาไห้ จ.สระบุรี

4) ผลการวิเคราะห์สถานการณ์น้ำ



โครงการพัฒนาระบบพยากรณ์และเตือนภัยทรัพยากรน้ำ

ศูนย์ป้องกันวิกฤติน้ำ กรมทรัพยากรน้ำ กระทรวงทรัพยากรธรรมชาติและสิ่งแวดล้อม

180 ถนนพระรามที่ 6 ซอย 34 แขวงสามเสนใน เขตพญาไท กรุงเทพมหานคร 10400 โทรศัพท์ 0 2271 6000



โครงการพัฒนาระบบพยากรณ์และเตือนภัยทรัพยากรน้ำ

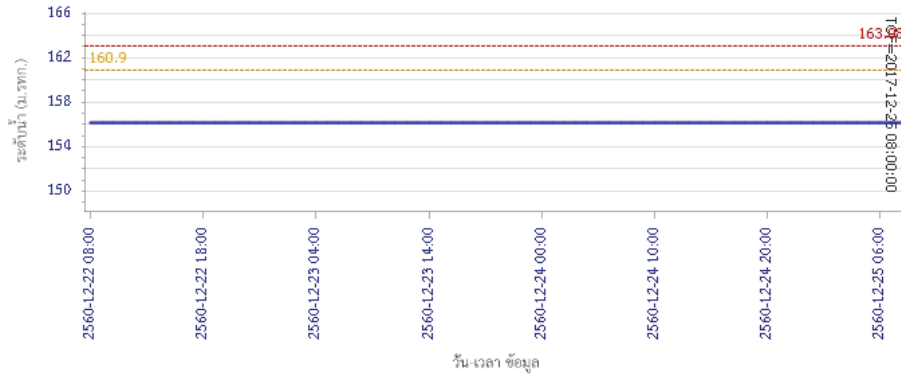
ศูนย์ป้องกันวิกฤติน้ำ กรมทรัพยากรน้ำ กระทรวงทรัพยากรธรรมชาติและสิ่งแวดล้อม

180 ถนนพระรามที่ 6 ซอย 34 แขวงสามเสนใน เขตพญาไท กรุงเทพมหานคร 10400 โทรศัพท์ 0 2271 6000

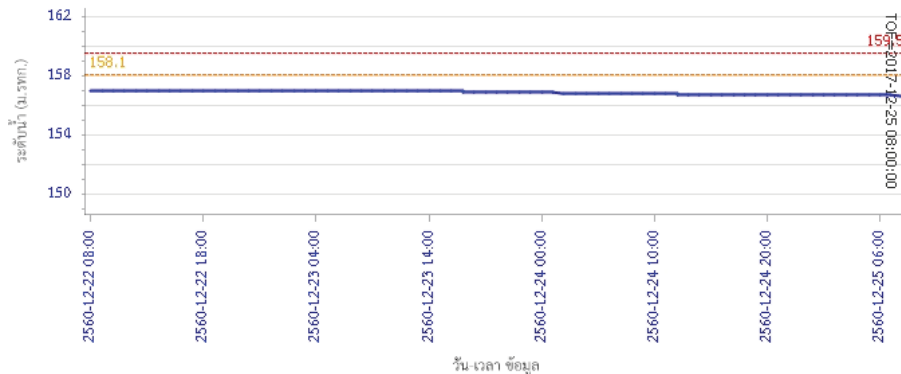


รายงานสถานการณ์น้ำลุ่มน้ำป่าสัก วันที่ 26 ธันวาคม 2560

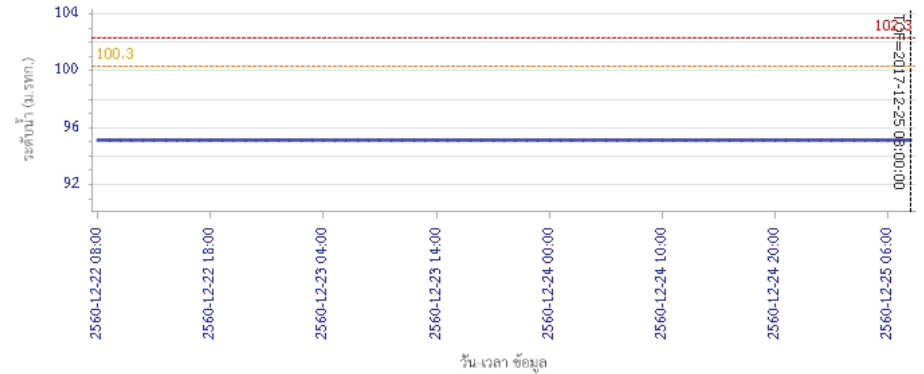
ผลการคำนวณระดับน้ำ สถานี 120105T แม่น้ำป่าสักที่บ้านวังมอเหนือ ต.ท่าอิฐบุญ อ.หล่มสัก จ.เพชรบูรณ์



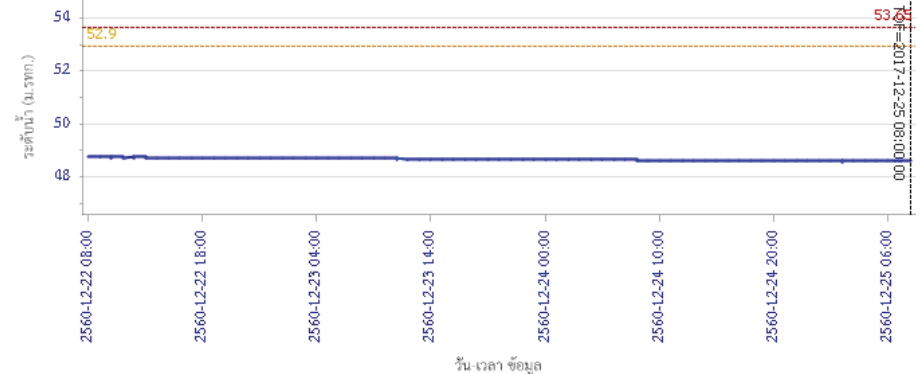
ผลการคำนวณระดับน้ำ สถานี 120305T หัวน้ำพุ่งที่ อ.หล่มเก่า ต.หล่มเก่า อ.หล่มเก่า จ.เพชรบูรณ์



ผลการคำนวณระดับน้ำ สถานี 120113T แม่น้ำป่าสักที่บ้านเขาค้าง ต.คลองกระดัง อ.ศรีเทพ จ.เพชรบูรณ์



ผลการคำนวณระดับน้ำ สถานี 120113T แม่น้ำป่าสักที่บ้านเขาค้าง ต.คลองกระดัง อ.ศรีเทพ จ.เพชรบูรณ์



ผลการคำนวณระดับน้ำ สถานี 120113T แม่น้ำป่าสักที่บ้านเขาค้าง ต.คลองกระดัง อ.ศรีเทพ จ.เพชรบูรณ์



โครงการพัฒนาระบบพยากรณ์และเตือนภัยทรัพยากรน้ำ

ศูนย์ป้องกันวิกฤติน้ำ กรมทรัพยากรน้ำ กระทรวงทรัพยากรธรรมชาติและสิ่งแวดล้อม

180 ถนนพระรามที่ 6 ซอย 34 แขวงสามเสนใน เขตพญาไท กรุงเทพมหานคร 10400 โทรศัพท์ 0 2271 6000



โครงการพัฒนาระบบพยากรณ์และเตือนภัยทรัพยากรน้ำ

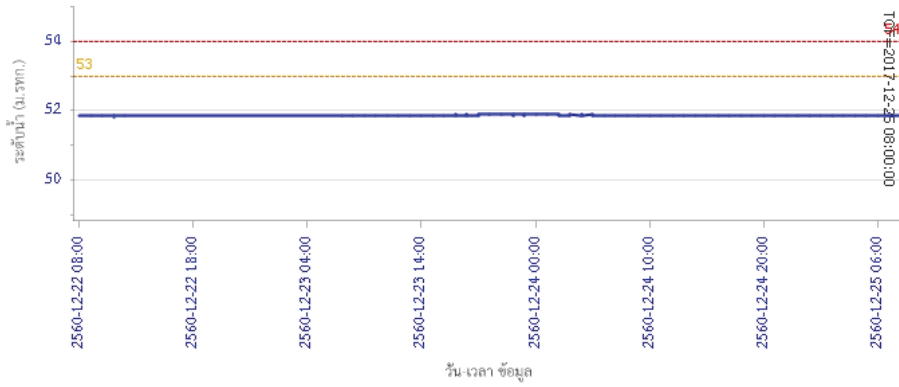
ศูนย์ป้องกันวิกฤติน้ำ กรมทรัพยากรน้ำ กระทรวงทรัพยากรธรรมชาติและสิ่งแวดล้อม

180 ถนนพระรามที่ 6 ซอย 34 แขวงสามเสนใน เขตพญาไท กรุงเทพมหานคร 10400 โทรศัพท์ 0 2271 6000

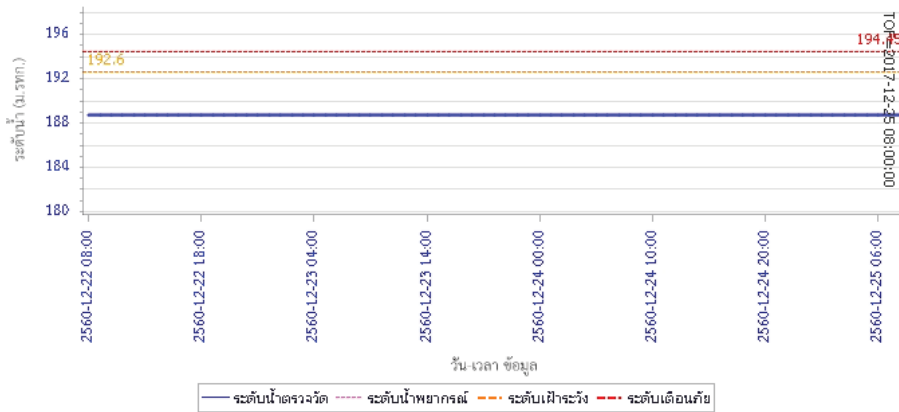


รายงานสถานการณ์น้ำลุ่มน้ำป่าสัก วันที่ 26 ธันวาคม 2560

ผลการคำนวณระดับน้ำ สถานี 120702T ลำสนธิที่บ้านท่ายาง ต.หนองยายโจะ อ.ชัยบาดาล จ.ลพบุรี

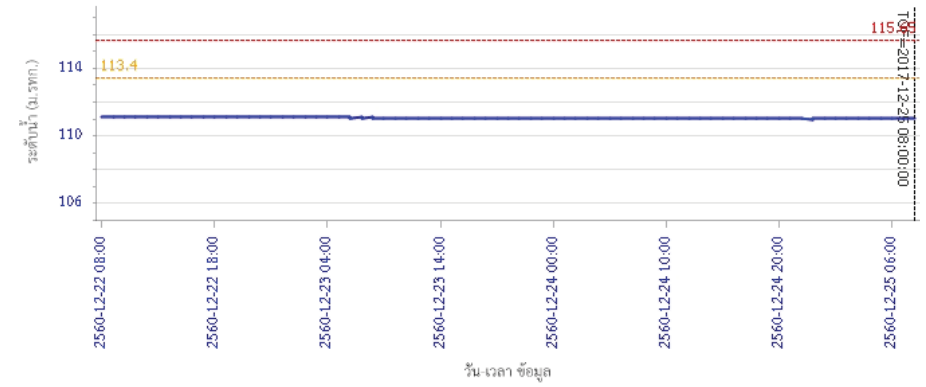


ผลการคำนวณระดับน้ำ สถานี 120901T ทั้ววมวกเหล็กที่ อ.มวกเหล็ก ต.มวกเหล็ก อ.มวกเหล็ก จ.สระบุรี

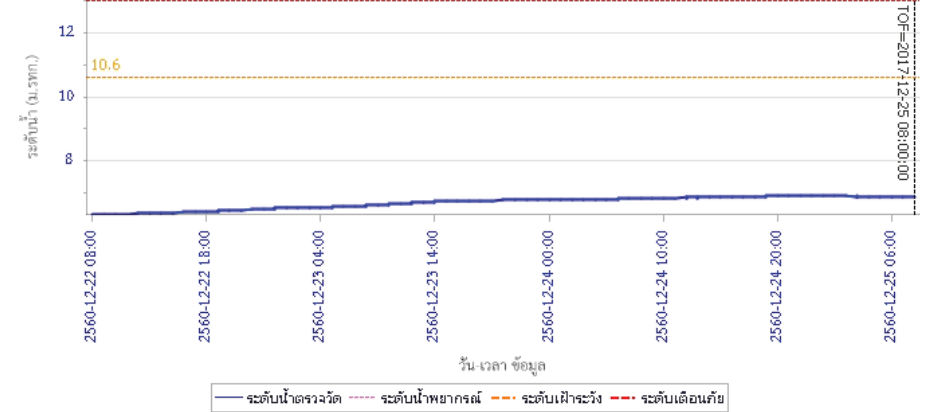


รายงานสถานการณ์น้ำลุ่มน้ำป่าสัก วันที่ 26 ธันวาคม 2560

ผลการคำนวณระดับน้ำ สถานี 120107T แม่น้ำป่าสักที่ อ.เมืองเพชรบูรณ์ ต.นาป่า อ.เมือง จ.เพชรบูรณ์



ผลการคำนวณระดับน้ำ สถานี 120106T แม่น้ำป่าสักที่ อ.เสนาให้ ต.ศาลาอีไทย อ.เสนาให้ จ.สระบุรี





โครงการพัฒนาระบบพยากรณ์และเตือนภัยทรัพยากรน้ำ

ศูนย์ป้องกันวิกฤติน้ำ กรมทรัพยากรน้ำ กระทรวงทรัพยากรธรรมชาติและสิ่งแวดล้อม

180 ถนนพระรามที่ 6 ซอย 34 แขวงสามเสนใน เขตพญาไท กรุงเทพมหานคร 10400 โทรศัพท์ 0 2271 6000



โครงการพัฒนาระบบพยากรณ์และเตือนภัยทรัพยากรน้ำ

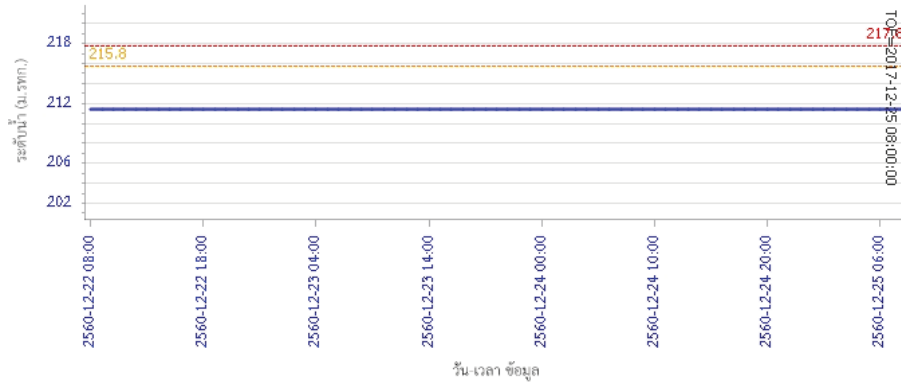
ศูนย์ป้องกันวิกฤติน้ำ กรมทรัพยากรน้ำ กระทรวงทรัพยากรธรรมชาติและสิ่งแวดล้อม

180 ถนนพระรามที่ 6 ซอย 34 แขวงสามเสนใน เขตพญาไท กรุงเทพมหานคร 10400 โทรศัพท์ 0 2271 6000

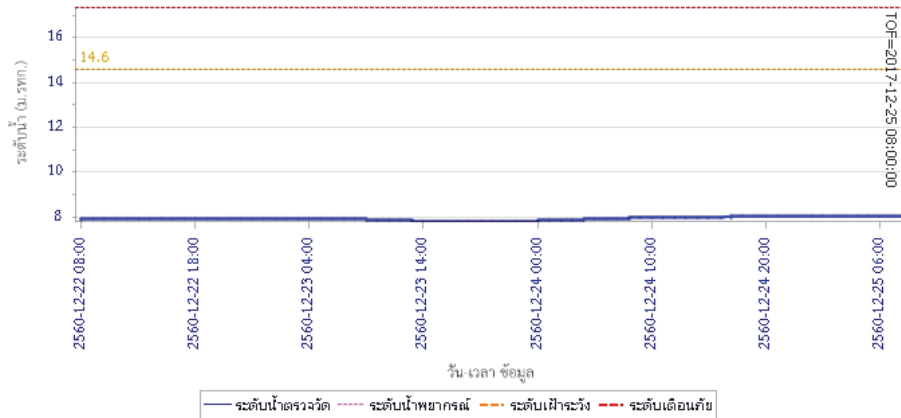


รายงานสถานการณ์น้ำลุ่มน้ำป่าสัก วันที่ 26 ธันวาคม 2560

ผลการคำนวณระดับน้ำ สถานี 120205T แม่น้ำป่าสักที่บ้านอุ่มกะทาด ต.ศิลา อ.ทสมเก่า จ.เพชรบูรณ์

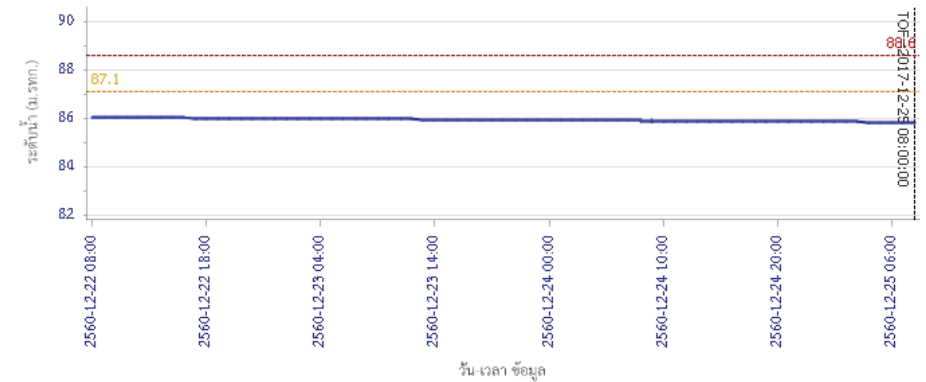


ผลการคำนวณระดับน้ำ สถานี 120109T แม่น้ำป่าสักที่ อ.แก่งคอย ต.แก่งคอย อ.แก่งคอย จ.สระบุรี

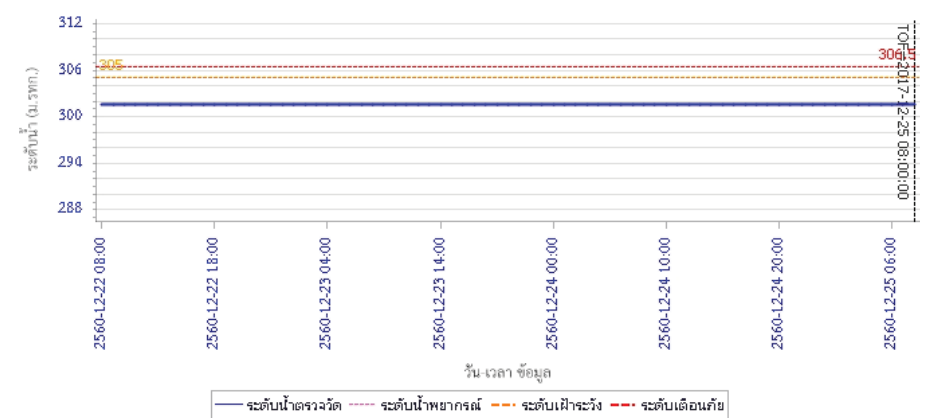


รายงานสถานการณ์น้ำลุ่มน้ำป่าสัก วันที่ 26 ธันวาคม 2560

ผลการคำนวณระดับน้ำ สถานี 120110T แม่น้ำป่าสักที่บ้านวังโสม ต.วังโสม อ.หนองไผ่ จ.เพชรบูรณ์



ผลการคำนวณระดับน้ำ สถานี 120304T ฝายน้ำตื้นที่บ้านกกระบาก ต.โป่ง อ.ด่านซ้าย จ.เลย





โครงการพัฒนาระบบพยากรณ์และเตือนภัยทรัพยากรน้ำ

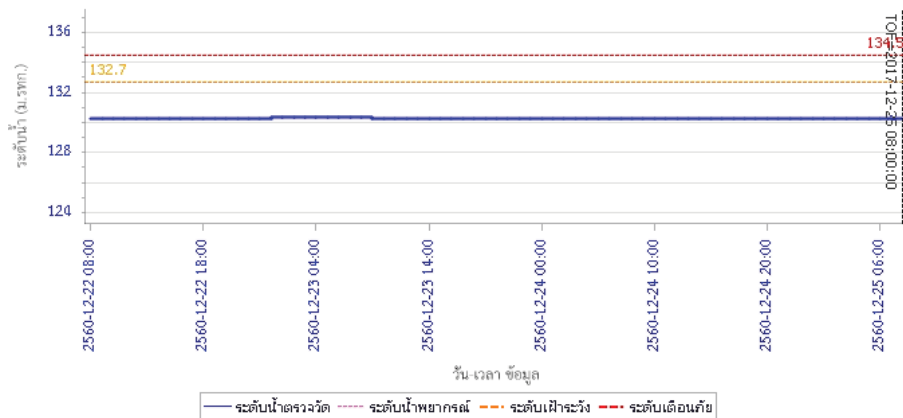
ศูนย์ป้องกันวิกฤติน้ำ กรมทรัพยากรน้ำ กระทรวงทรัพยากรธรรมชาติและสิ่งแวดล้อม

180 ถนนพระรามที่ 6 ซอย 34 แขวงสามเสนใน เขตพญาไท กรุงเทพมหานคร 10400 โทรศัพท์ 0 2271 6000



รายงานสถานการณ์น้ำลุ่มน้ำป่าสัก วันที่ 26 ธันวาคม 2560

ผลการคำนวณระดับน้ำ สถานี 120111T แม่น้ำป่าสักที่บ้านจางวาง ต.ลานป่า อ.หล่มสัก จ.เพชรบูรณ์



5) สรุปสถานการณ์น้ำ

สถานการณ์ในลุ่มน้ำป่าสัก อยู่ในภาวะปกติ

รายงานสถานการณ์น้ำลุ่มน้ำบางปะกง-ปราจีนบุรี วันที่ 26 ธันวาคม 2560

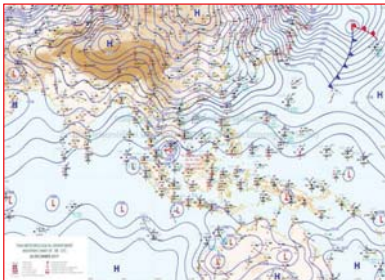
1) สภาพภูมิอากาศ (ที่มา: กรมอุตุนิยมวิทยา)

ลักษณะอากาศทั่วไป

พยากรณ์อากาศ 24 ชั่วโมงข้างหน้า ประเทศไทยตอนบนยังคงมีอากาศหนาวเย็นต่อเนื่องและอุณหภูมิลดลง 1-2 องศาเซลเซียส โดยมีฝนเกิดขึ้นบางพื้นที่ในบริเวณภาคตะวันออกเฉียงเหนือตอนล่าง ภาคตะวันออกและภาคกลางตอนล่าง ส่วนบริเวณยอดดอยมีอากาศหนาวจัด สำหรับภาคใต้มีฝนเล็กน้อย และคลื่นลมบริเวณอ่าวไทยมีกำลังแรงขึ้น โดยมีคลื่นสูง 2-3 เมตร

สภาพอากาศภาคตะวันออกเฉียงเหนือ

อากาศเย็น อุณหภูมิลดลง 1-2 องศาเซลเซียส โดยมีฝน ร้อยละ 40 ของพื้นที่ อุณหภูมิต่ำสุด 20-23 องศาเซลเซียส อุณหภูมิสูงสุด 29-31 องศาเซลเซียส ลมตะวันออกเฉียงเหนือ ความเร็ว 20-40 กม./ชม. ทะเลมีคลื่นสูง ประมาณ 2 เมตร ห่างฝั่งคลื่นสูงมากกว่า 2 เมตร



แผนที่อากาศ วันที่ 26 ธ.ค. 60 เวลา 07.00 น.



ภาพถ่ายจากดาวเทียม วันที่ 26 ธ.ค. 2560 เวลา 07.00 น.

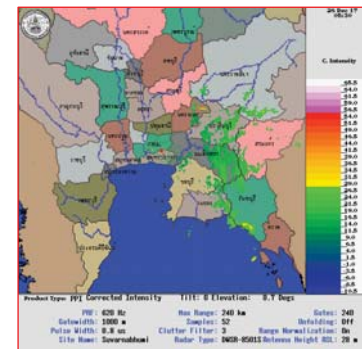
2) สถานการณ์ฝน

จากข้อมูลสถานการณ์ฝนในพื้นที่ลุ่มน้ำบางปะกง-ปราจีนบุรี ของวันที่ 26 ธันวาคม 2560 จากกรมทรัพยากรน้ำ กรมอุตุนิยมวิทยา และสถาบันสารสนเทศทรัพยากรน้ำและการเกษตร (องค์การมหาชน) พบว่ามีฝนตกเล็กน้อยในบางพื้นที่ โดยบริเวณพื้นที่จังหวัดปราจีนบุรี สระแก้ว และชลบุรี มีปริมาณฝน 0.2 – 1.2 มม.

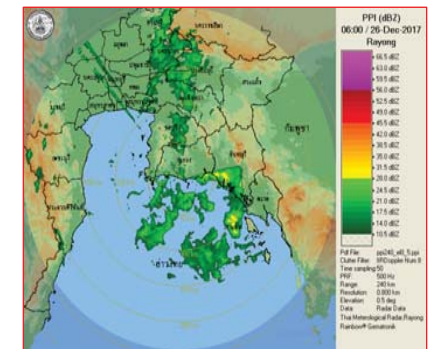
ข้อมูลสถานการณ์ฝนในพื้นที่ลุ่มน้ำบางปะกง-ปราจีนบุรี ณ วันที่ 26 ธันวาคม 2560
(ข้อมูลจากกรมอุตุนิยมวิทยา เวลา 07.00 น.)

ลำดับ	พื้นที่	ปริมาณฝน (มม.)
1	อ.เมือง จ.ปราจีนบุรี	“ฝ”
2	อ.กบินทร์บุรี จ.ปราจีนบุรี	0.2
3	อ.เมือง จ.สระแก้ว	0.5
4	อ.ศรีราชา จ.ชลบุรี	1.2

หมายเหตุ “ฝ” คือ ฝนวัดปริมาณไม่ได้ (ต่ำกว่า 0.1 มิลลิเมตร), “*” คือ ไม่ได้รับข้อมูล

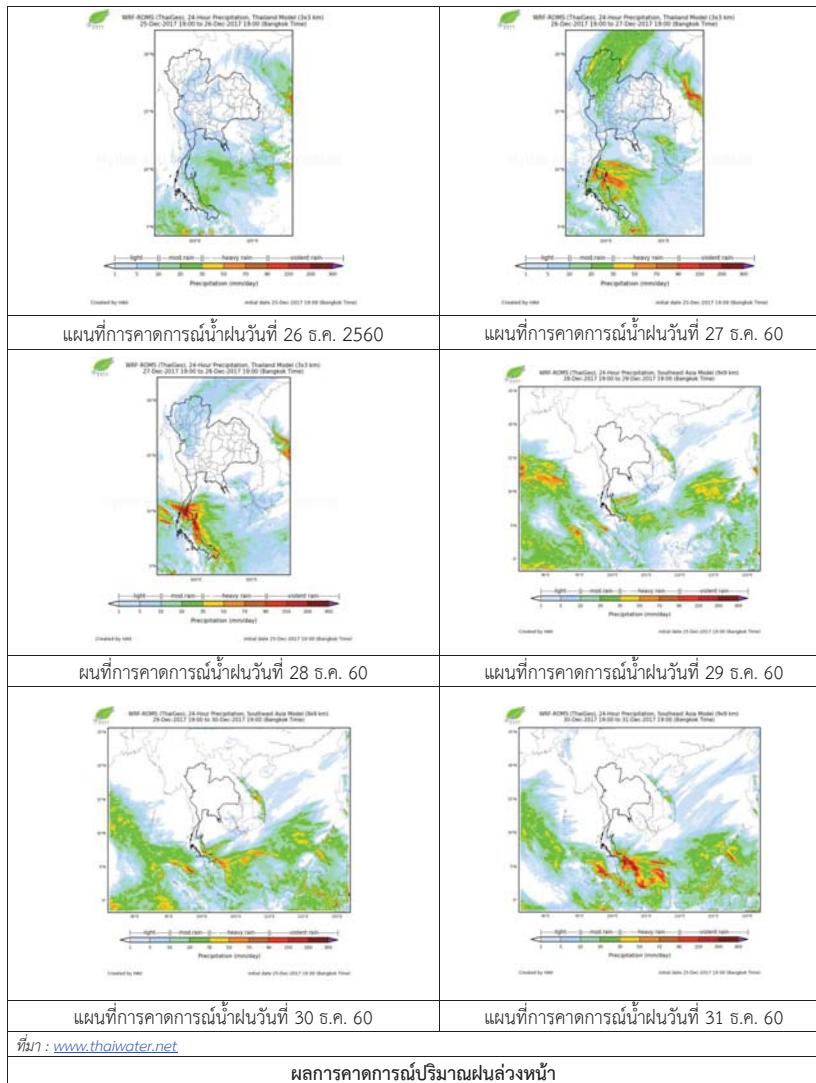


ภาพเรดาร์ตรวจอากาศ “สถานีสุวรรณภูมิ”
ณ วันที่ 26 ธันวาคม 2560 เวลา 12.30 น.
(ที่มา : กรมอุตุนิยมวิทยา)



ภาพเรดาร์ตรวจอากาศ “สถานีระยอง”
ณ วันที่ 26 ธันวาคม 2560 เวลา 13.00 น.
(ที่มา : กรมอุตุนิยมวิทยา)

สถานการณ์น้ำฝน



3) ข้อมูลปริมาณน้ำในลำน้ำ

สถานการณ์น้ำท่า (22 – 26 ธ.ค. 2560 ที่มา: กรมชลประทาน เวลา 06.00 น.)

สถานี	อำเภอ	จังหวัด	ลุ่มน้ำ	ระดับน้ำ(ม.)	ศุกร์	เสาร์	อาทิตย์	จันทร์	อังคาร	แนวโน้ม (เพิ่ม/ลด)
				ปริมาณน้ำ (ลบ.ม./วิ.)	22 ธ.ค.	23 ธ.ค.	24 ธ.ค.	25 ธ.ค.	26 ธ.ค.	
Kgt.19A	พนัสนิคม	ชลบุรี	บางปะกง	4.8	1.69	1.89	1.89	1.88	1.85	ลดลง
Kgt.30	เทศบาลเมือง	ฉะเชิงเทรา	บางปะกง	1.70	1.45	1.47	*	*	*	*
Ny.1B	เมือง	นครนายก	บางปะกง	8.81	4.51	4.59	4.42	4.40	4.38	ลดลง
Ny.3	บ้านนา	นครนายก	บางปะกง	206	24.30	26.70	21.60	21.00	20.40	เพิ่มขึ้น
Ny.4	เมือง	ปราจีนบุรี	บางปะกง	3.34	0.40	0.40	0.40	0.40	0.40	ทรงตัว
Ny.7	เมือง	นครนายก	บางปะกง	5.38	4.08	4.16	3.97	3.99	3.93	ลดลง
Kgt.1	เมือง	ปราจีนบุรี	ปราจีนบุรี	4.13	0.24	0.18	0.32	0.37	0.20	ลดลง
Kgt.3	กบินทร์บุรี	ปราจีนบุรี	ปราจีนบุรี	10.20	0.79	0.73	0.72	0.66	0.56	ลดลง
Kgt.6	ศรีมหาโพธิ์	ปราจีนบุรี	ปราจีนบุรี	648.00	17.83	16.21	15.94	14.32	11.62	ลดลง
Kgt.9	เขาฉกรรจ์	สระแก้ว	ปราจีนบุรี	7.10	0.79	0.70	0.86	0.84	0.65	เพิ่มขึ้น
Kgt.10	เมือง	สระแก้ว	ปราจีนบุรี	10.00	3.67	3.64	3.64	3.57	3.74	เพิ่มขึ้น
Kgt.13A	กบินทร์บุรี	ปราจีนบุรี	ปราจีนบุรี	444.00	*	*	*	*	*	เพิ่มขึ้น
Kgt.14	นาดี	ปราจีนบุรี	ปราจีนบุรี	11.00	5.68	5.64	5.63	5.62	5.71	เพิ่มขึ้น
				300.00	*	*	*	*	*	เพิ่มขึ้น
				16.17	6.81	6.78	6.72	6.56	6.49	ลดลง
				417.20	11.20	10.70	9.80	7.60	6.90	ลดลง
				7.06	0.83	0.80	0.93	0.80	0.83	เพิ่มขึ้น
				313.00	*	*	*	*	*	เพิ่มขึ้น

หมายเหตุ * ไม้ได้รับข้อมูล

ข้อมูลระดับน้ำจากระบบตรวจวัดสภาพทางไกลอัตโนมัติลุ่มน้ำบางปะกง-ปราจีนบุรี กรมทรัพยากรน้ำ

ข้อมูลระดับน้ำ (24 – 26 ธ.ค. 2560 ที่มา: กรมทรัพยากรน้ำ เวลา 07.00 น.)

สถานี	ตำบล	อำเภอ	จังหวัด	ลุ่มน้ำ	ระดับ ตลิ่ง (ต่ำสุด)	อาทิตย์	จันทร์	อังคาร	แนวโน้ม (เพิ่ม/ ลด)
						24 ธ.ค.	25 ธ.ค.	26 ธ.ค.	
บ้านทุ่งยายชี	ท่าตะเกียบ	ท่าตะเกียบ	ฉะเชิงเทรา	บางปะกง	5.80	2.23	2.59	2.58	ลดลง
บ้านป่าชะ	ป่าชะ	บ้านนา	นครนายก	บางปะกง	5.50	0.77	0.76	0.78	เพิ่มขึ้น
บ้านโคกอุดม	หนองठी	กบินทร์บุรี	ปราจีนบุรี	ปราจีนบุรี	5.50	1.44	1.45	1.46	เพิ่มขึ้น
บ้านแก่งไทร	หนองบอน	เมืองสระแก้ว	สระแก้ว	ปราจีนบุรี	7.00	0.78	0.78	0.78	ทรงตัว

4) สรุป

- สถานการณ์น้ำในลุ่มน้ำบางปะกง อยู่ในภาวะปกติ (ระดับน้ำต่ำกว่าระดับตลิ่งต่ำสุด) และระดับน้ำในลำน้ำส่วนใหญ่มีแนวโน้มลดลง

- สถานการณ์น้ำในลุ่มน้ำปราจีนบุรี อยู่ในภาวะปกติ (ระดับน้ำต่ำกว่าระดับตลิ่งต่ำสุด) และระดับน้ำในลำน้ำส่วนใหญ่มีแนวโน้มทรงตัว

รายงานสถานการณ์น้ำลุ่มน้ำทะเลสาบสงขลา วันที่ 26 ธันวาคม 2560

1) สภาพภูมิอากาศ

ประกาศกรมอุตุนิยมวิทยา "พายุนีลัม" (มีผลกระทบตั้งแต่วันที่ 26-28 ธันวาคม 2560)" ฉบับที่ 5 ลงวันที่ 26 ธันวาคม 2560 เมื่อเวลา 04.00 น. วันที่ (26 ธันวาคม 2560) พายุโซนร้อน "เทมบิน" (TEMBIN) บริเวณทะเลจีนใต้ตอนกลางมีศูนย์กลางอยู่ที่ละติจูด 8.0 องศาเหนือ ลองจิจูด 105.3 องศาตะวันออก มีความเร็วลมสูงสุดใกล้ศูนย์กลางประมาณ 65 กิโลเมตรต่อชั่วโมง กำลังเคลื่อนตัวทางทิศตะวันตก ด้วยความเร็วประมาณ 30 กิโลเมตรต่อชั่วโมง คาดว่าจะเคลื่อนตัวผ่านทางตอนใต้ของประเทศเวียดนามในวันนี้ (26 ธันวาคม 2560) และมีแนวโน้มจะอ่อนกำลังลงเป็นพายุดีเปรสชันและหย่อมความกดอากาศต่ำกำลังแรงตามลำดับ (ทั้งนี้เนื่องจากพายุเคลื่อนที่มาปะทะกับอากาศเย็นที่ปกคลุมประเทศไทยจึงทำให้อ่อนกำลังลงอย่างรวดเร็ว) ก่อนจะเคลื่อนตัวลงสู่อ่าวไทยและภาคใต้ของประเทศไทย ในช่วงวันที่ 26-27 ธันวาคม 2560 ลักษณะเช่นนี้ทำให้ประเทศไทยตอนบนมีฝนเกิดขึ้นได้ สำหรับภาคใต้มีฝนตกหนักบางพื้นที่ ในบริเวณจังหวัดประจวบคีรีขันธ์ ชุมพร และสุราษฎร์ธานี ขอให้ประชาชนบริเวณดังกล่าวระวังอันตรายจากสภาวะฝนตกหนักและฝนที่ตกสะสม

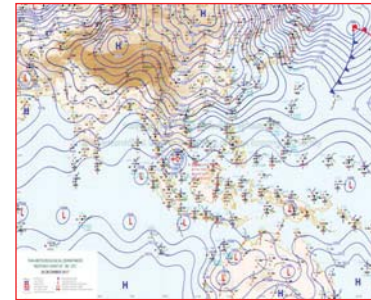
สำหรับคลื่นลมในบริเวณอ่าวไทยจะมีกำลังแรงขึ้น โดยมีคลื่นสูง 2-4 เมตร ชาวเรือควรเดินเรือด้วยความระมัดระวัง เรือเล็กควรออกจากฝั่ง ในช่วงวันที่ 26-27 ธันวาคม 2560 ไว้ด้วย

จึงขอให้ประชาชนติดตามประกาศจากกรมอุตุนิยมวิทยาอย่างใกล้ชิดในระยะนี้ และสามารถติดตามข้อมูลที่เว็บไซต์กรมอุตุนิยมวิทยา <http://www.tmd.go.th> หรือสายด่วนพยากรณ์อากาศ 1182 ได้ตลอด 24 ชั่วโมง

ลักษณะอากาศทั่วไป (ที่มา: กรมอุตุนิยมวิทยา)

พยากรณ์อากาศ 24 ชั่วโมงข้างหน้า ประเทศไทยตอนบนยังคงมีอากาศหนาวเย็นต่อเนื่องและอุณหภูมิลดลง 1-2 องศาเซลเซียส โดยมีฝนเกิดขึ้นบางพื้นที่ในบริเวณภาคตะวันออกเฉียงเหนือตอนล่าง ภาคตะวันออกและภาคกลางตอนล่าง ส่วนบริเวณยอดดอยมีอากาศหนาวจัด ขอให้ประชาชนดูแลสุขภาพเนื่องจากอากาศที่เปลี่ยนแปลงไว้ด้วย สำหรับภาคใต้มีฝนเล็กน้อย และคลื่นลมบริเวณอ่าวไทยมีกำลังแรงขึ้น โดยมีคลื่นสูง 2-3 เมตร ขอให้ชาวเรือเดินเรือด้วยความระมัดระวัง และเรือเล็กควรออกจากฝั่ง

สภาพอากาศภาคใต้ฝั่งตะวันออก มีเมฆมาก โดยมีฝนฟ้าคะนอง ร้อยละ 40 ของพื้นที่ ส่วนมากบริเวณจังหวัดเพชรบุรี ประจวบคีรีขันธ์ ชุมพร สุราษฎร์ธานี และนครศรีธรรมราช อุณหภูมิต่ำสุด 21-25 องศาเซลเซียส อุณหภูมิสูงสุด 29-31 องศาเซลเซียส ผลคาดการณ์ปริมาณน้ำฝนล่วงหน้า 1-7 วัน ฝนฟ้าคะนองร้อยละ 30-60 ของพื้นที่ตลอดช่วง โดยในช่วงวันที่ 26-28 ธ.ค. มีฝนตกหนักบางแห่ง ส่วนมากทางตอนบนของภาค ลมตะวันออกเฉียงเหนือ ความเร็ว 20-40 กม./ชม. ทะเลมีคลื่นสูง 2-3 เมตร บริเวณที่มีฝนฟ้าคะนองมีคลื่นสูงมากกว่า 3 เมตร ส่วนในช่วงวันที่ 29-31 ธ.ค. มีฝนตกหนักบางแห่ง ส่วนมากทางตอนล่างของภาค



แผนที่อากาศ วันที่ 26 ธ.ค. 2560 เวลา 07.00 น.



ภาพถ่ายจากดาวเทียม วันที่ 26 ธ.ค. 2560

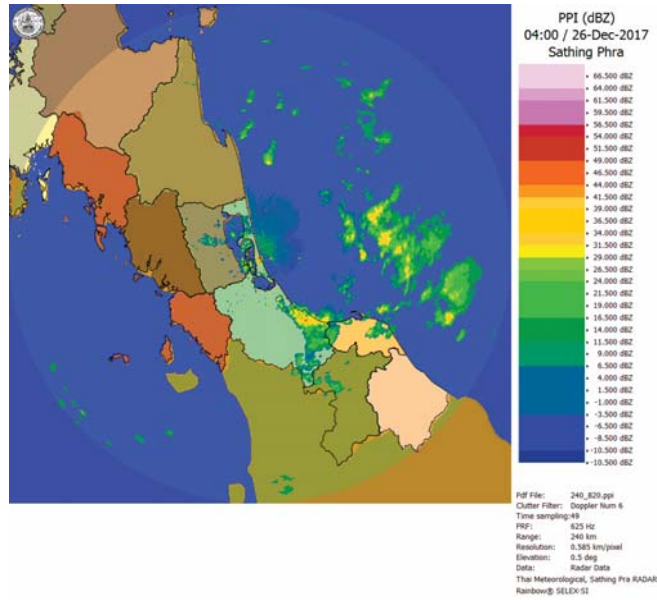
2) สถานการณ์ฝน

จากข้อมูลสถานการณ์ฝนในพื้นที่ลุ่มน้ำทะเลสาบสงขลาของวันที่ 26 ธันวาคม 2560 จากกรมทรัพยากรน้ำ กรมอุตุนิยมวิทยา กรมชลประทาน และสถาบันสารสนเทศทรัพยากรน้ำและการเกษตร (องค์การมหาชน) พบว่า มีฝนตกเล็กน้อยถึงปานกลาง บริเวณอำเภอปากพะยูน ตะโหมด ป่าบอน และอำเภอบางแก้ว จังหวัดพัทลุง บริเวณอำเภอควนเนียง สทิงพระ รัตภูมิ ระโนด หาดใหญ่ และอำเภอเมือง จังหวัดสงขลา ปริมาณฝน 0.5 - 25.5 มิลลิเมตร

ข้อมูลสถานการณ์ฝนในพื้นที่ลุ่มน้ำทะเลสาบสงขลา ณ วันที่ 26 ธันวาคม 2560 เวลา 07.00 น.

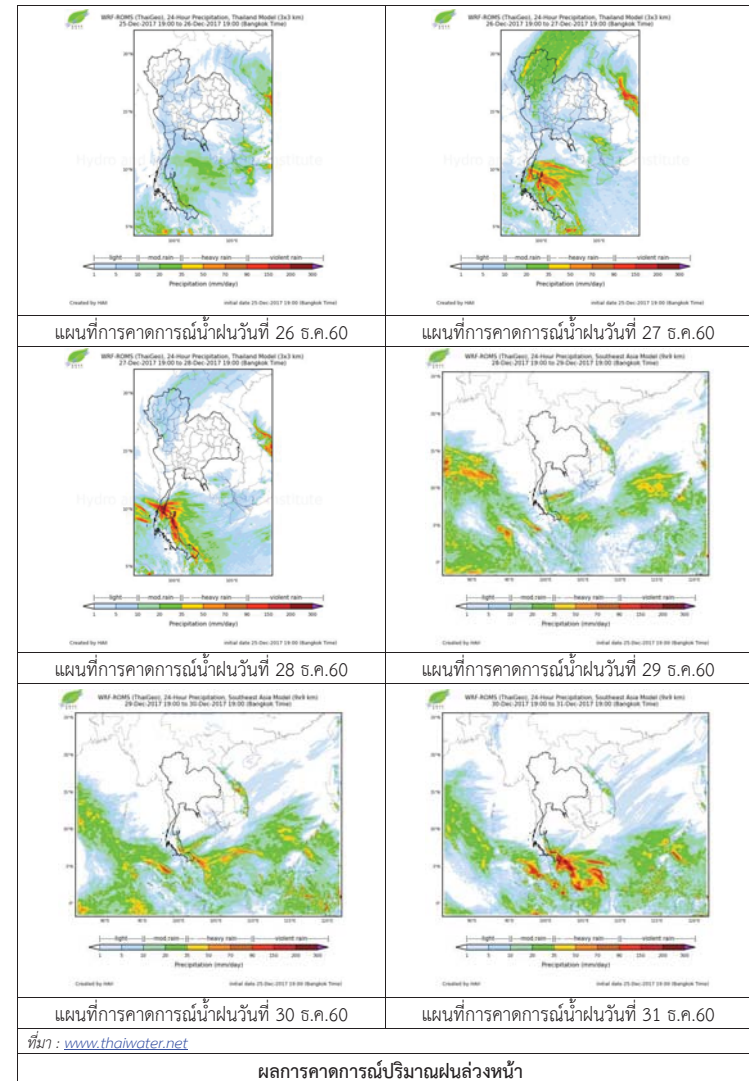
ลำดับ	สถานี	ปริมาณฝน (มม.)
1	อ.ปากพะยูน จ.พัทลุง	25.5
2	อ.ตะโหมด จ.พัทลุง	8.6
3	อ.ป่าบอน จ.พัทลุง	18.0
4	ต.นาปะขอ อ.บางแก้ว จ.พัทลุง	0.5
5	อ.ควนเนียง จ.สงขลา	19.0
6	อ.สทิงพระ จ.สงขลา	20.0
7	อ.รัตภูมิ จ.สงขลา	10.5
8	อ.ระโนด จ.สงขลา	3.4
9	คอหงส์ สทช. ต.คอหงส์ อ.หาดใหญ่ จ.สงขลา	3.8
10	ต.บ่อยาง อ.เมือง จ.สงขลา	9.7

หมายเหตุ "ฝน" คือ ฝนวัดปริมาณไม่ได้ (ต่ำกว่า 0.1 มิลลิเมตร)



ภาพเรดาร์ที่ตรวจอากาศ “สathingพระ” ณ วันที่ 26 ธันวาคม 2560 (ที่มา : กรมอุตุนิยมวิทยา)

สถานการณ์น้ำฝน



3) ข้อมูลปริมาณน้ำในลำน้ำ

ลุ่มน้ำทะเลสาบสงขลา ปัจจุบันสถานการณ์น้ำในลำน้ำโดยทั่วไปอยู่ในภาวะปกติ (ระดับน้ำต่ำกว่าระดับตลิ่งต่ำสุด) สถานการณ์น้ำในลำน้ำส่วนใหญ่มีแนวโน้มลดลง

สถานการณ์น้ำท่า (22 - 26 ธ.ค. 2560 ที่มา : กรมชลประทาน)

สถานี	แม่น้ำ	อำเภอ	จังหวัด	ระดับน้ำ-ม.	ศุกร์	เสาร์	อาทิตย์	จันทร์	อังคาร
				ปริมาณน้ำ-ลบ.ม./วิ. (ระดับเดือนกัย)	22 ธ.ค.	23 ธ.ค.	24 ธ.ค.	25 ธ.ค.	26 ธ.ค.
X.170	คลองลำ	ศรีนครินทร์	พัทลุง	25.20	20.66	20.62	20.85	20.69	20.63
				580.00	16.80	15.60	22.75	17.70	15.90
X.265	คลองน่วย	เมือง	พัทลุง	8.00	6.68	6.65	6.99	7.02	6.77
				7.00	*	*	*	*	*
X.174	คลองหะ	หาดใหญ่	สงขลา	8.88	4.61	4.66	5.01	4.89	4.83
				388.00	1.26	1.56	3.88	3.03	2.61
X.173A	คลองอู่ตะเภา	สะเดา	สงขลา	15.90	11.32	11.42	12.64	12.62	12.24
				258.00	19.70	21.20	43.92	43.46	35.80
X.90	คลองอู่ตะเภา	คลองหอยโข่ง	สงขลา	8.00	*	2.76	3.44	3.29	2.98
				580.00	*	26.40	54.00	47.60	35.20
X.44	คลองอู่ตะเภา	หาดใหญ่	สงขลา	7.40	0.88	1.07	1.18	0.97	0.87
				582.00	20.40	26.10	29.40	23.10	20.10

หมายเหตุ * หมายถึง ไม่มีข้อมูล

ข้อมูลระดับน้ำจากระบบตรวจวัดสภาพทางไกลอัตโนมัติลุ่มน้ำทะเลสาบสงขลา กรมทรัพยากรน้ำ ประจำวันที่ 26 ธันวาคม 2560

ข้อมูลระดับน้ำ (24 - 26 ธ.ค. 2560 ที่มา : กรมทรัพยากรน้ำ)

สถานี	ตำบล	อำเภอ	จังหวัด	ระดับน้ำ วิกฤติ- ม.รทก.	อาทิตย์	จันทร์	อังคาร	แนวโน้ม
					24 ธ.ค.	25 ธ.ค.	26 ธ.ค.	(เพิ่ม/ ลด)
คลองอู่ตะเภาตอนบน	พังงา	สะเดา	สงขลา	18.60	13.91	13.71	13.47	ลดลง
คลองอู่ตะเภาตอนล่าง	หาดใหญ่	หาดใหญ่	สงขลา	7.24	1.23	1.02	0.94	ลดลง
คลองรัตภูมิ	กำแพงเพชร	รัตภูมิ	สงขลา	21.38	14.87	14.63	15.06	เพิ่มขึ้น
คลองทะเลหมัด(ท่าเขียด)	แม่ขรี	ตะโหมด	พัทลุง	26.52	22.81	22.67	22.54	ลดลง
คลองนาท่อม	ร่มเมือง	เมือง	พัทลุง	27.00	20.81	20.71	20.65	ลดลง
คลองท่าแนะ	เขาย่า	ศรีบรรพต	พัทลุง	36.53	34.23	34.09	34.02	ลดลง
ลำปำ	ลำปำ	เมือง	พัทลุง	0.74	0.04	0.03	-0.02	ลดลง

ปริมาณน้ำในลำน้ำของคลองต่างๆ ในพื้นที่ลุ่มน้ำทะเลสาบสงขลา วันที่ 26 ธันวาคม 2560

สถานีคลองอู่ตะเภาตอนล่าง - ต.หาดใหญ่ อ.หาดใหญ่ จ.สงขลา
(ลุ่มน้ำทะเลสาบสงขลา)



สถานีคลองทะเลหมัด(ท่าเขียด) - ต.แม่ขรี อ.ตะโหมด จ.พัทลุง
(ลุ่มน้ำทะเลสาบสงขลา)



สถานีลำปำ - ต.ลำปำ อ.เมือง จ.พัทลุง
(ลุ่มน้ำทะเลสาบสงขลา)



4) สรุป

สถานการณ์น้ำในลุ่มน้ำทะเลสาบสงขลาประจำวันวันที่ 26 ธันวาคม 2560 ปัจจุบันสถานการณ์น้ำในลำน้ำโดยทั่วไปอยู่ในภาวะปกติ (ระดับน้ำต่ำกว่าระดับตลิ่งต่ำสุด) สถานการณ์น้ำในลำน้ำส่วนใหญ่มีแนวโน้มลดลง

รายงานระดับน้ำจากกล้อง
CCTV





น้ำมีชีวิต
เป็นมงคลแก่ทุกคน

รายงานระดับน้ำจากกล้อง CCTV
ณ. วันที่ 26 ธันวาคม พ.ศ. 2560



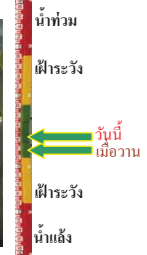
- สรุปสถานการณ์น้ำในลำน้ำสายหลัก
- สะพานพระแม่ย่า - อ.เมือง จ.สุโขทัย (ลุ่มน้ำยม) สถานการณ์น้ำปกติ
 - สะพานนครน่านพัฒนา อ.เมือง จ.น่าน (ลุ่มน่าน) สถานการณ์น้ำปกติ
 - เทศบาล ต.นาแก - อ.นาแก จ.นครพนม (ห้วยน้ำก่ำ/โขงอีสาน) สถานการณ์น้ำปกติ
 - บ้านเหล่านกขุม - อ.เมือง จ.ขอนแก่น (ลุ่มน้ำชี) สถานการณ์น้ำปกติ
 - สตึก - อ.สตึก จ.บุรีรัมย์ (ลุ่มน้ำมูล) สถานการณ์น้ำปกติ
 - เสนา อ.เสนา จ.พระนครศรีอยุธยา (ลุ่มน้ำเจ้าพระยา) สถานการณ์น้ำปกติ
 - วัดพระรูป - อ.เมือง จ.สุพรรณบุรี (ลุ่มน้ำท่าจีน) สถานการณ์น้ำปกติ
 - เทศบาลเมืองเพชรบุรี - อ.เมือง จ.เพชรบุรี (ลุ่มน้ำเพชรบุรี) สถานการณ์น้ำปกติ
 - สถานีอุตตะกาดอนล่าง - อ.หาดใหญ่ จ.สงขลา (ลุ่มน้ำทะเลสาบสงขลา) สถานการณ์น้ำปกติ

สะพานพระแม่ย่า - อ.เมือง จ.สุโขทัย
(ลุ่มน้ำยม)



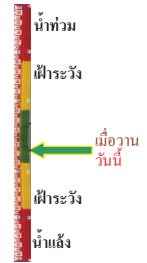
ระดับน้ำปัจจุบัน	45.30 ม.รทก.
ระดับตลิ่งต่ำสุด	48.59 ม.รทก.
ระดับท้องน้ำ	41.13 ม.รทก.

สะพานบ้านโพทะเล - อ.โพทะเล จ.พิจิตร
(ลุ่มน้ำยม)



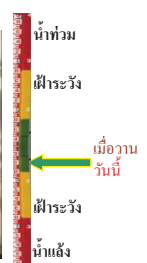
ระดับน้ำปัจจุบัน	25.80 ม.รทก.
ระดับตลิ่งต่ำสุด	31.63 ม.รทก.
ระดับท้องน้ำ	20.59 ม.รทก.

สะพานนครน่านพัฒนา อ.เมือง จ.น่าน
(ลุ่มน่าน)



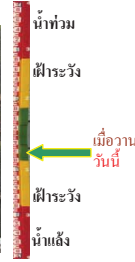
ระดับน้ำต่ำกว่าสถาพ	
ระดับตลิ่งต่ำสุด	197.73 ม.รทก.
ระดับท้องน้ำ	190.94 ม.รทก.

สถานีห้วยหลวง - อ.เมือง จ.อุดรธานี
(ลุ่มน้ำโขง)



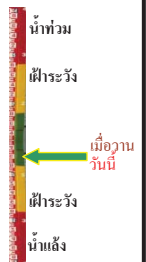
ระดับน้ำปัจจุบันต่ำกว่าสถาพ	
ระดับตลิ่งต่ำสุด	169.93 ม.รทก.
ระดับท้องน้ำ	166.69 ม.รทก.

สถานีแม่น้ำเลย - อ.เมือง จ.เลย
(ลุ่มน้ำโขง)



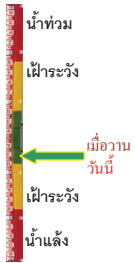
ระดับน้ำปัจจุบัน	230.30 ม.รทก.
ระดับตลิ่งต่ำสุด	- ม.รทก.
ระดับท้องน้ำ	- ม.รทก.

สถานีหัวฝาย - อ.แม่สาย จ.เชียงราย
(แม่สาย/โขง)



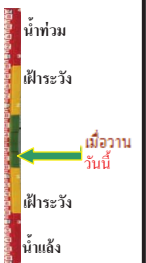
ระดับน้ำปัจจุบันต่ำกว่าสถาพ	
ระดับตลิ่งต่ำสุด	- ม.รทก.
ระดับท้องน้ำ	394.87 ม.รทก.

สง.ส่วนอุทกหนองคาย - อ.เมือง จ.หนองคาย
(ลุ่มน้ำโขง)



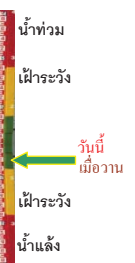
ระดับน้ำปัจจุบันต่ำกว่าสถาพ	
ระดับตลิ่งต่ำสุด	166.65 ม.รทก.
ระดับท้องน้ำ	149.20 ม.รทก.

วัดทุ่งธาตุ - อ.โพนพิสัย จ.หนองคาย
(ห้วยหลวง/โขงอีสาน)



ระดับน้ำปัจจุบันต่ำกว่าสถาพ	
ระดับตลิ่งต่ำสุด	159.43 ม.รทก.
ระดับท้องน้ำ	147.95 ม.รทก.

บ้านศาลปากน้ำ - อ.ท่าอุเทน จ.นครพนม
(แม่น้ำสงคราม/ลุ่มน้ำโขงอีสาน)



ระดับน้ำปัจจุบันต่ำกว่าสถาพ	
ระดับตลิ่งต่ำสุด	142.11 ม.รทก.
ระดับท้องน้ำ	131.25 ม.รทก.

เทศบาล ต.นาแก - อ.นาแก จ.นครพนม
(ห้วยน้ำก่ำ/โขงอีสาน)

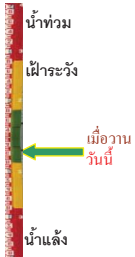


ระดับน้ำปัจจุบัน	142.98 ม.รทก.
ระดับตลิ่งต่ำสุด	144.35 ม.รทก.
ระดับท้องน้ำ	138.09 ม.รทก.

ร.ร.เทศบาล 4 - อ.เมือง จ.นครราชสีมา
(ลำตะคอง/มูล)



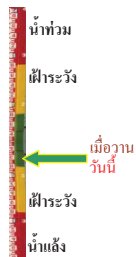
ระดับน้ำปัจจุบันต่ำกว่าสถาป
ระดับตลิ่งต่ำสุด 178.00 ม.รทก.
ระดับท้องน้ำ - ม.รทก.



สตึก - อ.สตึก จ.บุรีรัมย์
(ลุ่มน้ำมูล)



ระดับน้ำปัจจุบันต่ำกว่าสถาป
ระดับตลิ่งต่ำสุด 128.76 ม.รทก.
ระดับท้องน้ำ 121.50 ม.รทก.



เชิงสะพานลิ่งห้วยรี - อ.เมือง จ.สิงห์บุรี
(ลุ่มน้ำเจ้าพระยา)



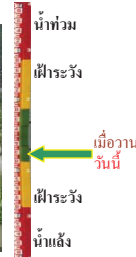
ระดับน้ำปัจจุบัน 2.90 ม.รทก.
ระดับตลิ่งต่ำสุด 11.50 ม.รทก.
ระดับท้องน้ำ -2.14 ม.รทก.



บ้านยางมณี - อ.โพธิ์ทอง จ.อ่างทอง
(ลุ่มน้ำเจ้าพระยา)



ระดับน้ำปัจจุบันต่ำกว่าสถาป
ระดับตลิ่งต่ำสุด - ม.รทก.
ระดับท้องน้ำ - ม.รทก.



บ้านป้อม - อ.พระนครศรีอยุธยา
จ.พระนครศรีอยุธยา (ลุ่มน้ำเจ้าพระยา)



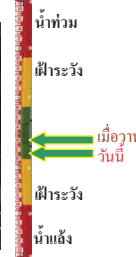
ระดับน้ำปัจจุบัน -0.10 ม.รทก.
ระดับตลิ่งต่ำสุด - ม.รทก.
ระดับท้องน้ำ - ม.รทก.



เสนา - อ.เสนา จ.พระนครศรีอยุธยา
(ลุ่มน้ำเจ้าพระยา)



ระดับน้ำปัจจุบัน 0.90 ม.รทก.
ระดับตลิ่งต่ำสุด - ม.รทก.
ระดับท้องน้ำ - ม.รทก.



สะพานปรีดี - อ.เมือง จ.พระนครศรีอยุธยา
(ลุ่มน้ำเจ้าพระยา)



ระดับน้ำปัจจุบัน -1.90 ม.รทก.
ระดับตลิ่งต่ำสุด - ม.รทก.
ระดับท้องน้ำ - ม.รทก.



สะพานบุญรัตน์ประชานัดน์ - อ.สามพราน
จ.นครปฐม (ลุ่มน้ำท่าจีน)



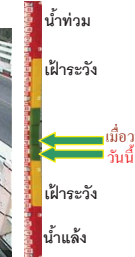
ระดับน้ำปัจจุบัน 0.28 ม.รทก.
ระดับตลิ่งต่ำสุด 1.46 ม.รทก.
ระดับท้องน้ำ -7.22 ม.รทก.



สะพานวัดพระรูป อ.เมือง จ.สุพรรณบุรี
(ลุ่มน้ำท่าจีน)



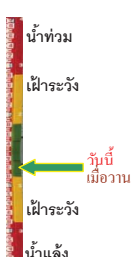
ระดับน้ำปัจจุบัน 1.50 ม.รทก.
ระดับตลิ่งต่ำสุด 3.32 ม.รทก.
ระดับท้องน้ำ -0.56 ม.รทก.



สะพานข้ามแม่น้ำท่าจีน ทางหลวง3365
อ.สามชุก จ.สุพรรณบุรี (ลุ่มน้ำท่าจีน)



ระดับน้ำปัจจุบัน 4.86 ม.รทก.
ระดับตลิ่งต่ำสุด 5.70 ม.รทก.
ระดับท้องน้ำ 0.46 ม.รทก.



สะพานสามง่าม-ท่าโบสถ์ อ.หันคา
จ.ชัยนาท (ลุ่มน้ำท่าจีน)



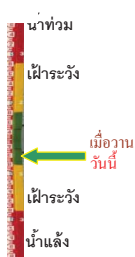
ระดับน้ำปัจจุบัน 12.32 ม.รทก.
ระดับตลิ่งต่ำสุด 13.14 ม.รทก.
ระดับท้องน้ำ 10.08 ม.รทก.




ร.ร.อนุบาลบางสะพาน - อ.บางสะพาน จ.ประจวบคีรีขันธ์
(คลองบางสะพาน/ชายฝั่งทะเลตะวันตก)



ระดับน้ำปัจจุบัน 0.90 ม.รทก.
ระดับตลิ่งต่ำสุด 4.16 ม.รทก.
ระดับท้องน้ำ -0.14 ม.รทก.




สภจ.สุราษฎร์ธานี - อ.เมือง จ.สุราษฎร์ธานี
(ลุ่มน้ำตาปี)




ระดับน้ำปัจจุบันอยู่ต่ำกว่าสถาพ
ระดับตลิ่งต่ำสุด 2.60 ม.รทก.
ระดับท้องน้ำ -8.58 ม.รทก.

สถานีอุตะกาดอนล่าง - อ.หาดใหญ่ จ.สงขลา
(ลุ่มน้ำทะเลสาบสงขลา)




ระดับน้ำปัจจุบัน 0.90 ม.รทก.
ระดับตลิ่งต่ำสุด 8.93 ม.รทก.
ระดับท้องน้ำ -1.93 ม.รทก.

สถานีคลองตะโหมด - อ.ตะโหมด จ.พัทลุง
(ลุ่มน้ำทะเลสาบสงขลา)



ระดับน้ำปัจจุบัน 22.70 ม.รทก.
ระดับตลิ่งต่ำสุด 27.94 ม.รทก.
ระดับท้องน้ำ 20.52 ม.รทก.

สถานีลำปำ - อ.เมือง จ.พัทลุง
(ลุ่มน้ำทะเลสาบสงขลา)



ระดับน้ำปัจจุบัน 0.05 ม.รทก.
ระดับตลิ่งต่ำสุด 1.15 ม.รทก.
ระดับท้องน้ำ -2.86 ม.รทก.

<http://mekhala.dwr.go.th>

จังหวัด	สถานที่ตั้งกล้อง	แม่น้ำ/ลุ่มน้ำ	วิกฤติน้ำแล้ง	วิกฤติน้ำท่วม	ระดับน้ำ (ม.รทก.) พ.ศ.2560			สถานการณ์
			ระดับน้อยกว่า	ระดับมากกว่า	21 ธ.ค.	25 ธ.ค.	26 ธ.ค.	
จ.สุโขทัย	สะพานพระเมเย์ อ.เมือง	ยม	42.48	48.59	45.70	45.30	45.30	น้ำปกติ
จ.พิจิตร	สะพานโพทะเล อ.โพทะเล	ยม	22.58	30.63	25.25	25.70	25.80	น้ำปกติ
จ.น่าน	สะพานครน่านพัฒนา อ.เมือง	น่าน	192.17	197.73	192.40	192.40	192.40	น้ำปกติ
จ.อุดรธานี	สถานีห้วยหลวง อ.เมือง	โขง	-	-	N/A	N/A	N/A	น้ำปกติ
จ.เลย	สถานีแม่น้ำเลย อ.เมือง	โขง	-	-	230.30	230.30	230.30	น้ำปกติ
จ.เชียงราย	สถานีห้วยฝาย อ.แม่สาย	แม่สาย/โขง	395.79	396.50	N/A	N/A	N/A	น้ำปกติ
จ.หนองคาย	สง.ส่วนอุทกหนองคาย อ.เมือง	โขง	157.85	166.70	N/A	N/A	N/A	น้ำปกติ
จ.หนองคาย	วัดทุ่งธาตุ อ.โพนพิสัย	ห้วยหลวง/โขงอีสาน	150.50	159.43	N/A	N/A	N/A	น้ำปกติ
จ.นครพนม	บ้านตาลปากน้ำ อ.ท่าอุเทน	น้ำสงคราม/โขงอีสาน	133.42	141.02	N/A	N/A	N/A	น้ำปกติ
จ.นครพนม	เทศบาล ต.นาแก อ.นาแก	ห้วยน้ำท่า/โขงอีสาน	139.05	142.42	142.83	142.83	142.98	น้ำปกติ
จ.นครราชสีมา	ร.ร.เทศบาล 4 อ.เมือง	ลำตะคอง/มูล	174.60	178.00	N/A	N/A	N/A	น้ำปกติ
จ.บุรีรัมย์	สตึก อ.สตึก	มูล	123.13	128.76	N/A	N/A	N/A	น้ำปกติ
จ.สิงห์บุรี	เชิงสะพานสิงห์บุรี อ.เมือง	เจ้าพระยา	3.45	11.50	3.20	3.00	2.90	น้ำปกติ
จ.อ่างทอง	บ้านยางมณี อ.โพธิ์ทอง	เจ้าพระยา	-	9.11	4.21	4.21	N/A	น้ำปกติ
จ.พระนครศรีอยุธยา	บ้านป้อม อ.พระนครศรีอยุธยา	เจ้าพระยา	-	-	1.50	1.10	-0.10	น้ำปกติ
จ.พระนครศรีอยุธยา	อ.เสนา	น้อย/เจ้าพระยา	2.00	5.00	1.20	1.10	0.90	น้ำปกติ
จ.พระนครศรีอยุธยา	สะพานปริศย์ อ.พระนครศรีอยุธยา	เจ้าพระยา	-	-	-0.10	-0.30	-1.90	น้ำปกติ
จ.นครปฐม	สะพานอุรุรัตนประชาวุฒิ์ อ.สามพราน	ท่าจีน	-5.59	-0.30	1.08	0.88	0.28	น้ำปกติ
จ.สุพรรณบุรี	สะพานวัดพระรูป อ.เมือง	ท่าจีน	-1.26	2.75	1.80	1.55	1.50	น้ำปกติ
จ.สุพรรณบุรี	สะพานข้ามแม่น้ำท่าจีน อ.สามชุก	ท่าจีน	1.55	5.18	4.86	4.86	4.86	น้ำปกติ
จ.ชัยนาท	สะพานสามงามท่าโบสถ์ อ.หันคา	ท่าจีน	10.69	12.83	11.42	12.22	12.32	น้ำปกติ
จ.จันทบุรี	ตรงข้ามวัดจันทาราม อ.เมือง	จันทบุรี/อ่าวไทย	0.20	3.73	N/A	N/A	N/A	น้ำปกติ
จ.ประจวบคีรีขันธ์	ร.ร.อนุบาลบางสะพาน อ.บางสะพาน	คลองบางสะพาน/ชายฝั่งทะเลตะวันตก	-	3.30	1.30	0.90	0.90	น้ำปกติ
จ.สุราษฎร์ธานี	สภจ.สุราษฎร์ธานี อ.เมือง	ตาปี	-	2.28	N/A	N/A	N/A	น้ำปกติ
จ.สงขลา	สถานีอุตะกาดอนล่าง อ.หาดใหญ่	ทะเลสาบสงขลา	-	-	1.00	0.95	0.90	น้ำปกติ
จ.พัทลุง	สถานีคลองตะโหมด อ.ตะโหมด	ทะเลสาบสงขลา	-	-	22.50	22.70	22.70	น้ำปกติ
จ.พัทลุง	สถานีลำปำ อ.เมือง	ทะเลสาบสงขลา	-	-	0.15	0.05	0.05	น้ำปกติ

<http://mekhala.dwr.go.th>

****ม.รทก.** คือ เมตรเทียบกับระดับน้ำทะเลปานกลาง

****ระดับน้ำทะเลปานกลาง** (Mean Sea Level) หรือ ร.ท.ก. เป็นค่าการวัด ระดับน้ำทะเลขึ้นสูงสุด (High Tide : HT) และลงต่ำสุด (Low Tide : LT) ของแต่ละวันในช่วงระยะเวลาที่กำหนด แล้วนำค่ามาเฉลี่ยเป็นระดับน้ำทะเลปานกลาง สำหรับระยะเวลาที่ทำการรังวัดโดยทั่วไปจะต้องวัดเป็นเวลา ๑๘.๖ ปี ตามวัฏจักรของน้ำ ระดับน้ำทะเลปานกลางของแต่ละบริเวณทั่วโลกอาจจะมีค่าสูงไม่เท่ากัน

ในประเทศไทยใช้เวลาในการวัด ๕ ปี โดยเลือกที่ตำบลเกาะหลัก จังหวัดประจวบคีรีขันธ์ เป็นที่วัด แล้วนำมาหาค่าเฉลี่ย เพื่อใช้เป็นค่าระดับน้ำทะเลปานกลาง ให้มีค่า ๐.๐๐๐ เมตร ทำการถ่ายโยงมายังหมุด BM-A (ซึ่งถือว่าเป็นหมุดหลักฐานหมุดแรกของประเทศไทย) ซึ่งมีค่าระดับน้ำทะเลปานกลาง ๑.๔๔๗๗ เมตร