

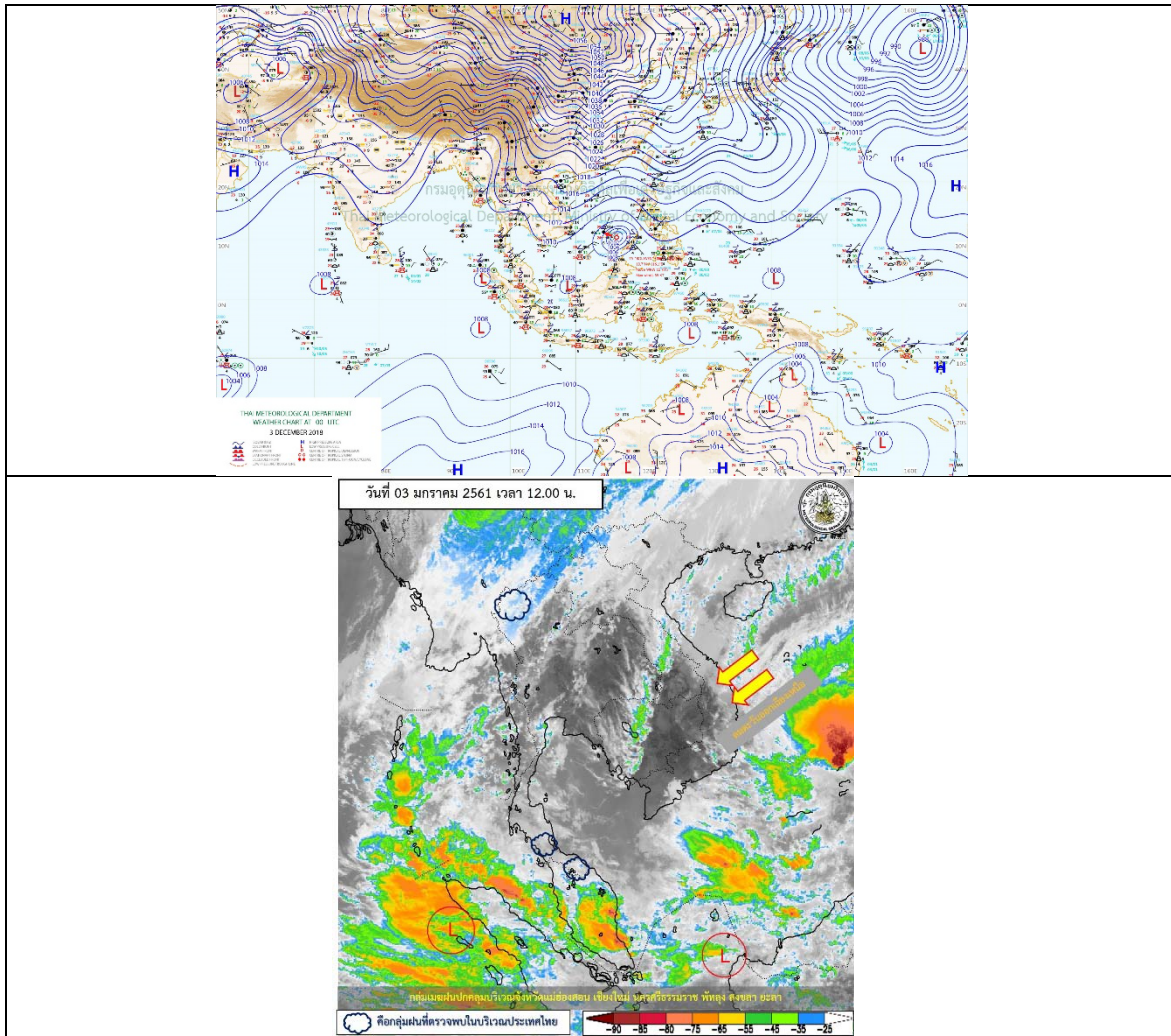
## รายงานสถานการณ์น้ำและคาดการณ์น้ำในพื้นที่ ลุ่มน้ำโขง-ชี-มูลวันที่ 3 มกราคม 2561

### 1. พยากรณ์อากาศ

ตารางที่ 1 พยากรณ์อากาศ วันที่ 3 มกราคม 2561

ภาคตะวันออกเฉียงเหนือ	อากาศเย็น กับมีหมอกในตอนเช้า
	อุณหภูมิต่ำสุด 18-21 องศาเซลเซียส
	อุณหภูมิสูงสุด 28-32 องศาเซลเซียส
บริเวณยอดภูมีอากาศหนาวถึงหนาวจัด อุณหภูมิต่ำสุด 7-14 องศาเซลเซียส	
ลมตะวันออกเฉียงเหนือ ความเร็ว 15-35 กม./ชม.	

ที่มา: [https://www.tmd.go.th/daily\\_forecast.php](https://www.tmd.go.th/daily_forecast.php)



รูปที่ 1 พยากรณ์อากาศ วันที่ 3 ม.ค. 2561



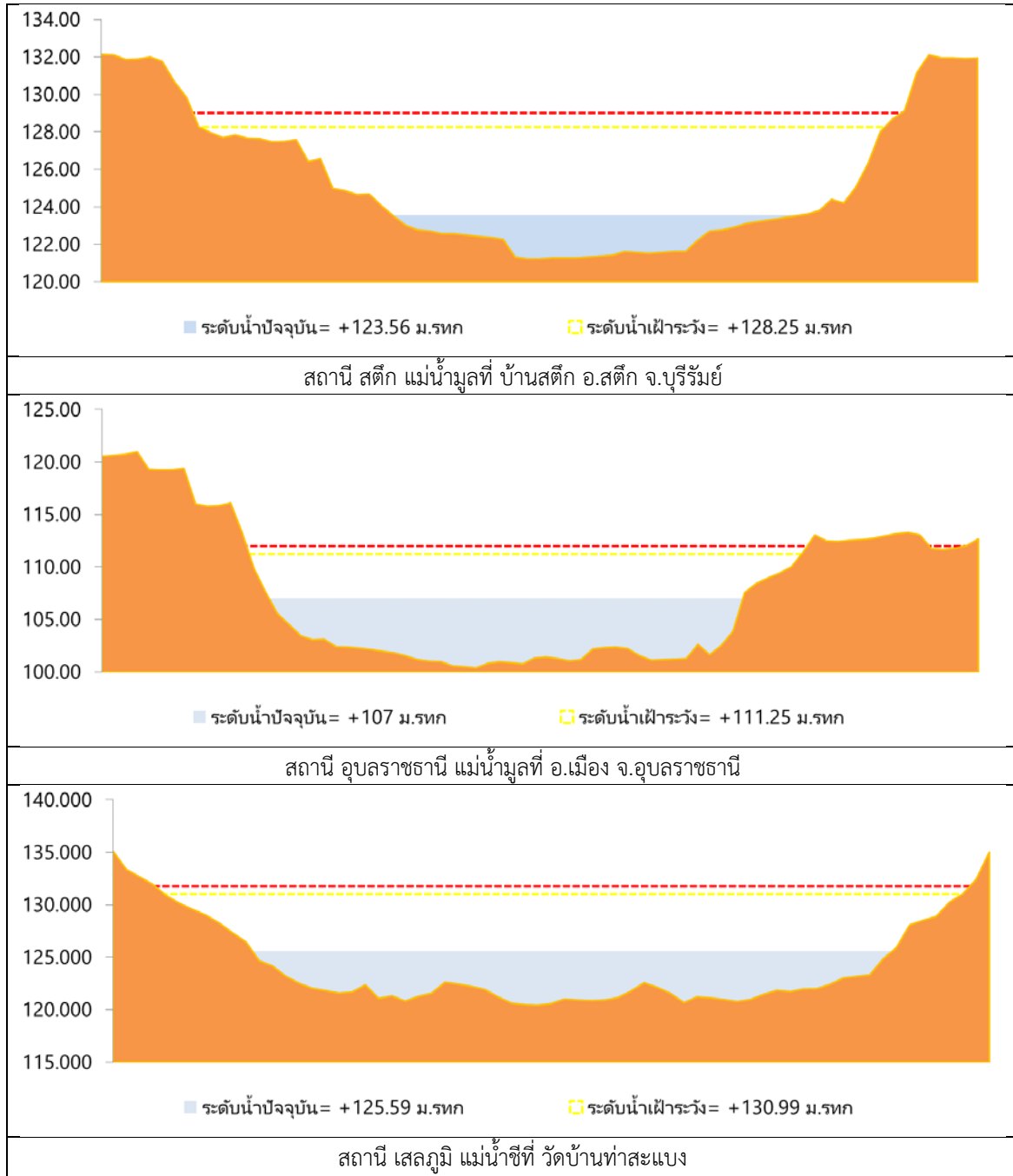
2. สรุประดับน้ำรายวัน

ตารางที่ 2. สรุปลสถานการณ์ของพื้นที่ลุ่มน้ำโขง ชี มูล ประจำวันที่ 29-ธ.ค.-60  
 หน่วย: แนวโน้มหรือมาจากระดับเขื่อนและระดับน้ำคาดการณ์ล่วงหน้า 3 วัน

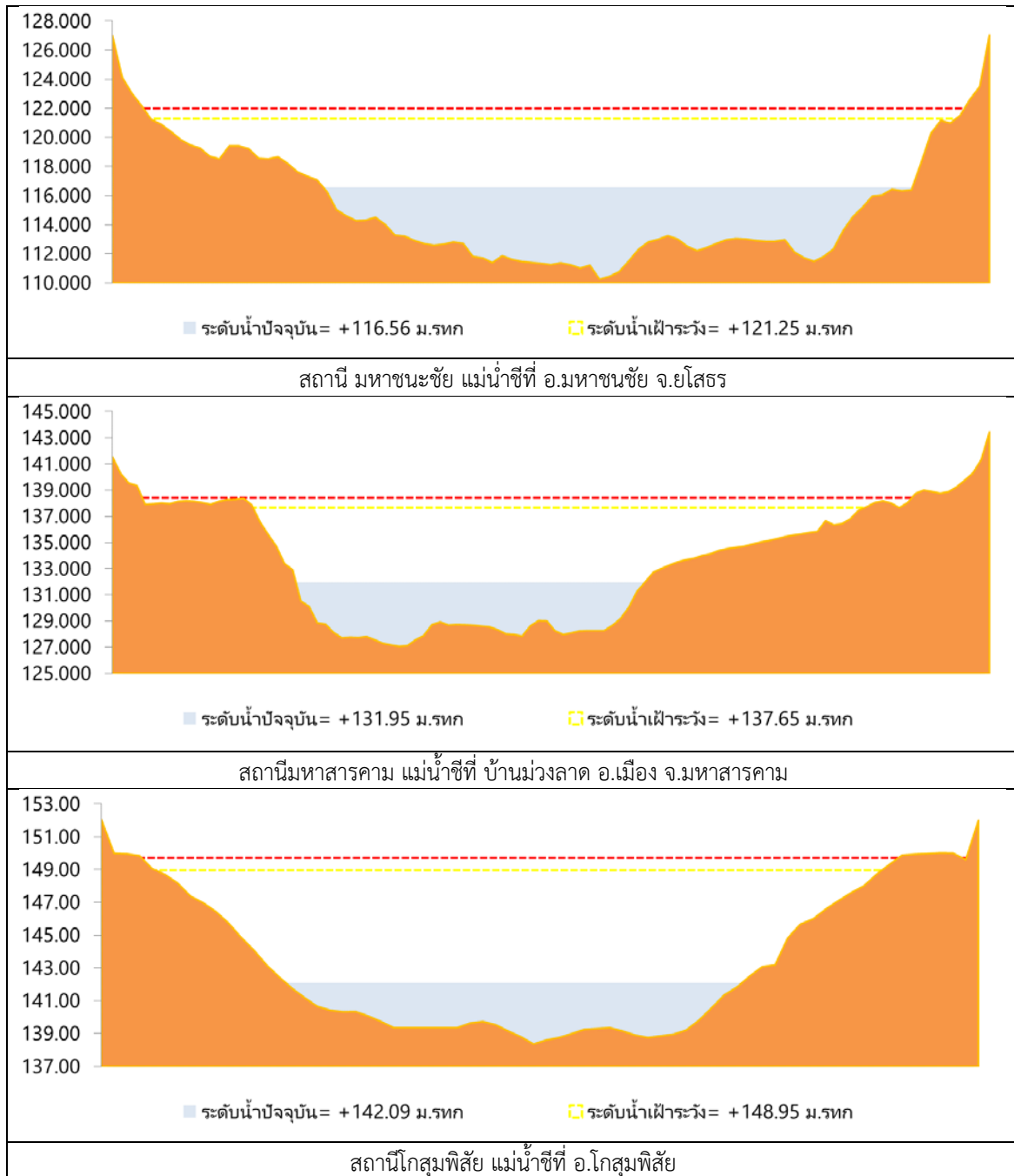
ลำดับที่	ชื่อพื้นที่	จุดวัด	ค่าเฉลี่ย (ม.รทก.)		ระดับน้ำจริง (ม.รทก.)		ระดับน้ำคาดการณ์ (ม.รทก.)				แนวโน้ม				
			ค่า H	ค่า HH	29-ธ.ค.-60	24-ธ.ค.-60	25-ธ.ค.-60	26-ธ.ค.-60	27-ธ.ค.-60	28-ธ.ค.-60		29-ธ.ค.-60	30-ธ.ค.-60	31-ธ.ค.-60	1-ม.ค.-61
1	จังหวัด อ.เมือง อ.หนอง อ.พนา อ.รัตนบุรี	E.66A	197.65	198.40	191.84	191.65	191.74	191.96	192.00	192.00	191.95	191.99	192.02	192.92	ลดลง
2	จังหวัด อ.เมือง อ.รัตนบุรี	E.20A	121.25	122.00	116.40	116.60	116.72	116.72	116.57	116.50	116.56	116.55	116.54	116.53	คงที่
3	จังหวัด อ.รัตนบุรี	E.18	190.99	191.74	125.50	125.47	125.45	125.33	125.48	125.56	125.59	125.45	125.33	125.14	คงที่
4	จังหวัด อ.รัตนบุรี	E.91	148.95	149.70	141.55	141.72	142.04	142.02	142.02	142.02	142.09	140.89	140.51	140.50	คงที่
5	จังหวัด อ.รัตนบุรี	M.6A	128.25	129.00	123.61	123.61	123.61	123.61	123.59	123.57	123.56	123.70	123.01	122.94	ลดลง
6	จังหวัด อ.รัตนบุรี	M.7	111.25	112.00	106.95	106.90	106.90	106.93	106.99	107.00	107.00	106.86	106.71	106.51	คงที่



## 2.1 ระดับน้ำในลำน้ำ



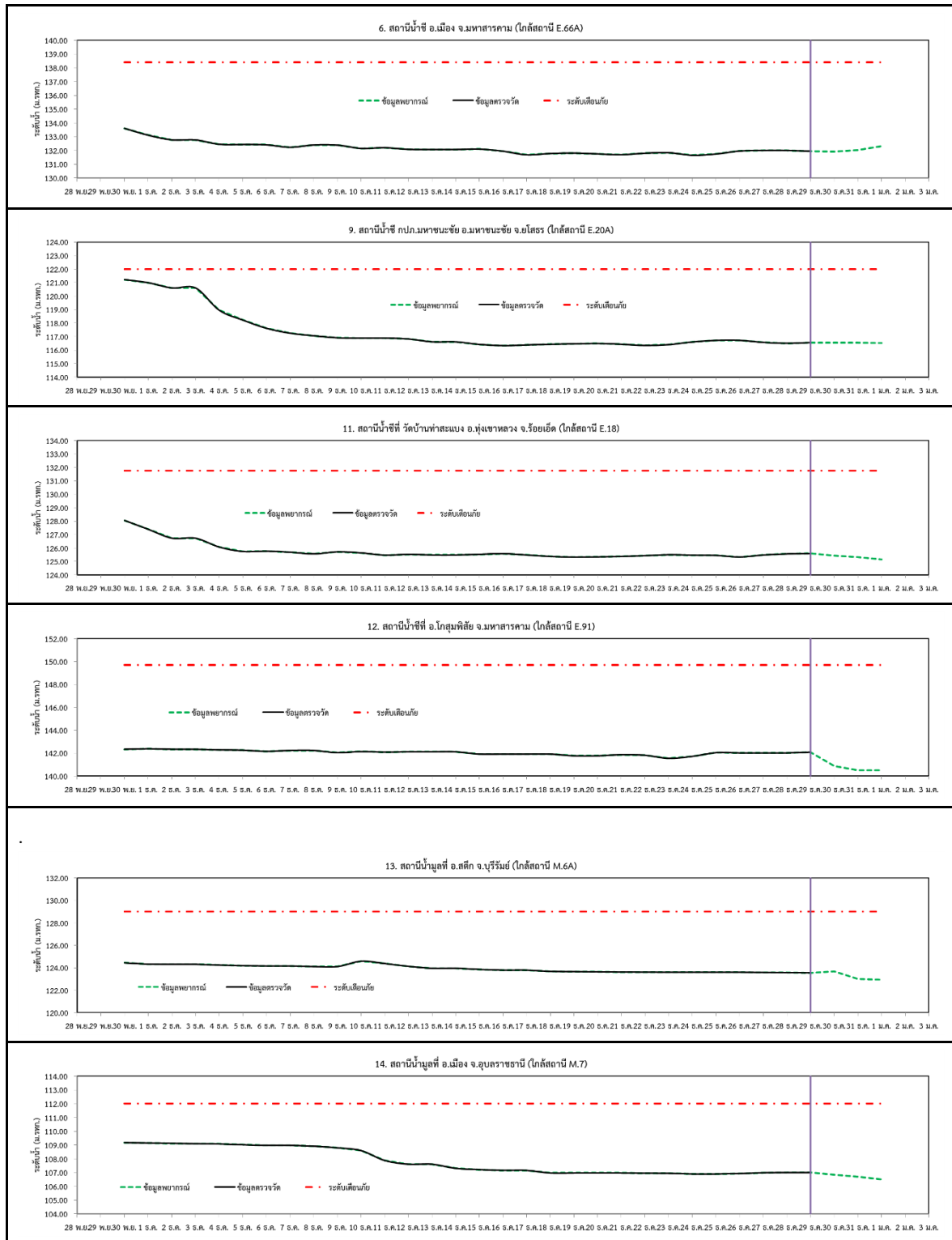
รูปที่ 2 กราฟระดับน้ำในลำน้ำ



รูปที่ 2 กราฟระดับน้ำในลำน้ำ (ต่อ)



### 3. ผลการวิเคราะห์สถานการณ์น้ำ



รูปที่ 3 กราฟระดับน้ำย้อนหลัง 30 วัน และค่าพยากรณ์



#### 4.สรุปสถานการณ์

ระดับน้ำอยู่ในเกณฑ์

ปกติ