



รายงานสถานการณ์น้ำรายวัน

เสนอโดย

ศูนย์เมขลา

ศูนย์ป้องกันวิกฤติน้ำ

กรมทรัพยากรน้ำ

ประจำวันที่ ๔ มกราคม ๒๕๖๑

สารบัญ

๑) สรุปสถานการณ์น้ำ

๑.๑ นัยสำคัญประจำวัน

๑.๒ พื้นที่ที่คาดว่าจะมีฝนตกฟ้าคะนอง

๑.๓ สถานการณ์การเก็บน้ำในเขื่อนขนาดใหญ่

๑.๔ พื้นที่ที่ต้องให้ความสนใจเป็นพิเศษ

๑.๕ พื้นที่น้ำท่วม น้ำท่วมขัง น้ำป่าไหลหลาก และดินโคลนถล่ม

๑.๖ รายละเอียดข้อมูลสนับสนุน

๒) ปริมาณฝนสะสมปี พ.ศ. ๒๕๕๘ และ ๒๕๕๙ เทียบค่าเฉลี่ย ๓๐ ปี

๓) สถานการณ์น้ำในอ่างเก็บน้ำขนาดใหญ่ และขนาดกลาง

๔) สถานการณ์น้ำในลำน้ำ

๕) รายงานสถานการณ์น้ำรายลุ่มน้ำ

๖) รายงานระดับน้ำจากกล้อง CCTV

สรุปสถานการณ์น้ำ

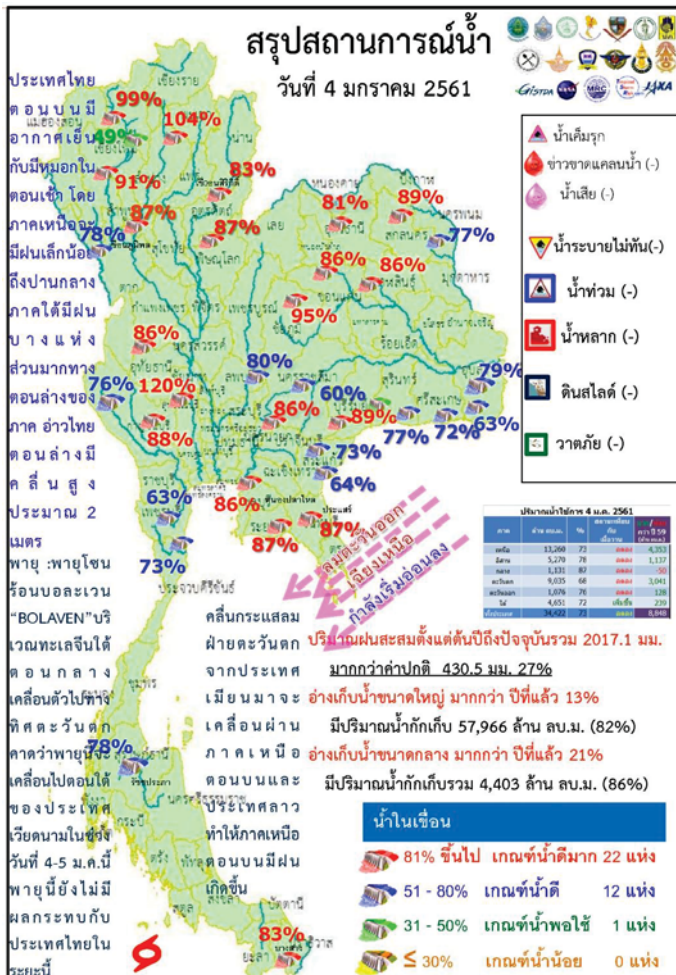


สรุปสถานการณ์น้ำ

4 มกราคม 2561

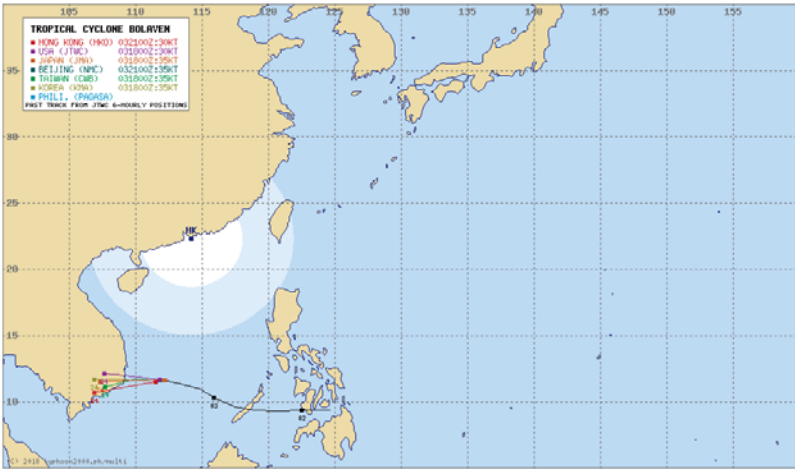


นัยสำคัญ: **4 มกราคม 2561**

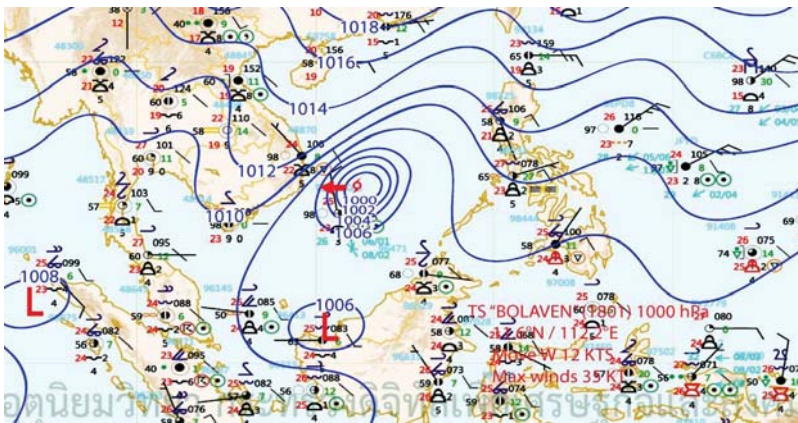


- ปริมาณฝนสะสมตั้งแต่ต้นปี 2560 ถึง วันที่ 31 ธันวาคม 60 รวม 2017.1 มม. มากกว่าค่าเฉลี่ย 430.5 มม. (27%)
- อ่างเก็บน้ำขนาดใหญ่มีปริมาณน้ำกักเก็บรวม 57,966 ล้าน ลบ.ม. (82%) มากกว่าปีที่แล้ว 13% (8,735 ล้าน ลบ.ม.)
- อ่างเก็บน้ำขนาดกลาง มีปริมาณน้ำกักเก็บรวม 4,403 ล้าน ลบ.ม. (86%) มากกว่าปีที่แล้ว 21% (1,111 ล้าน ลบ.ม.)
- พื้นที่ที่ต้องให้ความสนใจเรื่องน้ำ
 - พื้นที่น้ำท่วม - จังหวัด
 - พื้นที่ระบายน้ํา - จังหวัด
 - พื้นที่น้ำหลาก - จังหวัด
 - ขาดแคลนน้ำ
 - ขาดแคลนน้ำอุปโภค-บริโภค - จังหวัด
 - ขาดแคลนน้ำเกษตร - จังหวัด
 - น้ำเค็มรุก - จังหวัด
 - คุณภาพน้ำ
 - น้ำเสียเนื่องจากสิ่งปฏิกูล - จังหวัด
 - น้ำเสียเนื่องจากน้ำท่วมขัง - จังหวัด

นัยสำคัญ: 4 มกราคม 2561



04:00 ของวันที่ 4 ม.ค. 61 พายุ โ ซ น รึ อ น “ บ อ ล อ เว น ” (BOLAVEN) บริเวณทะเลจีนใต้ตอนกลาง ความเร็วลมสูงสุดใกล้ศูนย์กลางประมาณ 65 กิโลเมตรต่อชั่วโมง กำลังเคลื่อนตัวทางทิศตะวันตก คาดว่าในช่วงวันที่ 4-5 มกราคม 2561 พายุนี้จะอ่อนกำลังลงเป็นพายุดีเปรสชันและหย่อมความกดอากาศต่ำก่อนขึ้นฝั่งประเทศเวียดนาม จะทำให้ในช่วงวันที่ 6-7 มกราคม 2561 ภาคตะวันออกเฉียงเหนือตอนล่าง มีฝนเกิดขึ้นได้ ขอให้เกษตรกรระวังความเสียหายที่จะเกิดขึ้นกับผลผลิตทางการเกษตรไว้ด้วย

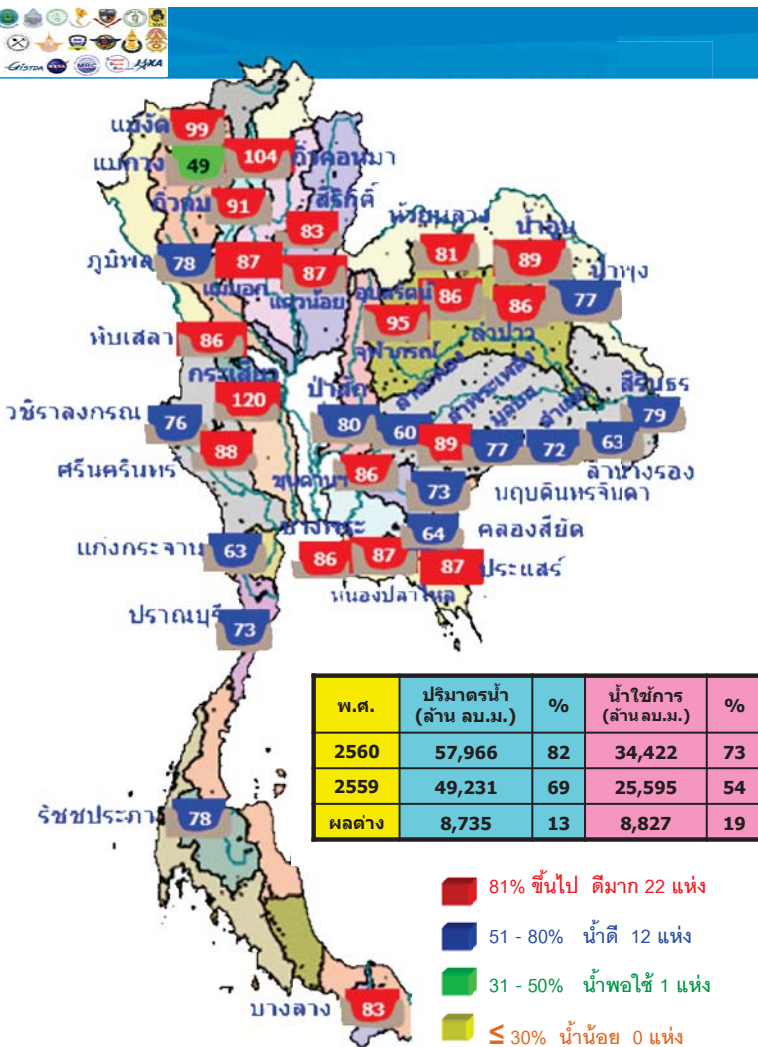


4 มกราคม 2561

สถานการณ์การเก็บกักน้ำในเขื่อนขนาดใหญ่

มีปริมาณน้ำสูงกว่าเกณฑ์กักเก็บน้ำสูงสุด 4 เขื่อน

1.กiewคอกหมา	ลำปาง	104%
2.เขื่อนอุบลรัตน์	ขอนแก่น	86%
3.กระเสียว	สุพรรณบุรี	120%
4.ป่าสักชลสิทธิ์	ลพบุรี	80%



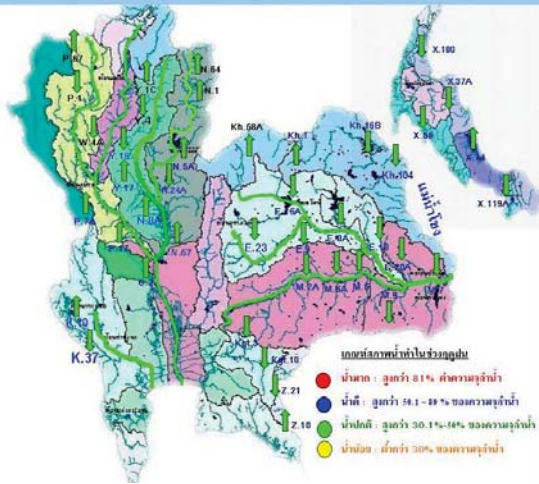
สภาพน้ำและการระบายน้ำ กฝ

รายงาน ณ วันที่ 4 มกราคม 2561

เขื่อน	ปริมาณน้ำ		ปริมาณน้ำที่สามารถใช้ประโยชน์		น้ำใช้การ (กบ)	ไปได้น้ำถึงวันที่
	(ล้าน ลบ.ม.)	(ล้าน ลบ.ม.)	(ล้าน ลบ.ม.)	(ล้าน ลบ.ม.)		
1 เขื่อนศรีนครินทร์	11.22	21.00	22.22	6713.96	69.49	302 1 พ.ย. 61
2 เขื่อนสิริกิติ์	8.88	26.00	27.04	5930.36	75.53	186 8 ก.ค. 61
3 เขื่อนศรีนครินทร์	3.67	6.00	7.08	5292.68	70.76	748 21 พ.ค. 63
4 เขื่อนจุฬาภรณ์	2.33	8.00	9.06	3735.54	63.88	412 19 ก.พ. 62
5 เขื่อนลำนางรอง	3.92	3.00	5.64	3063.94	71.47	543 30 มิ.ย. 62
6 เขื่อนลำนางรอง	11.11	2.84	3.16	945.16	80.23	299 29 ส.ค. 61
7 เขื่อนลำนางรอง	1.33	9.00	10.18	1508.06	81.53	148 31 พ.ย. 61
8 เขื่อนลำนางรอง	0.39	0.60	0.75	118.33	75.46	158 10 มิ.ย. 61
9 เขื่อนลำนางรอง	0.00	0.00	4.38	711.11	62.65	162 14 มิ.ย. 61
10 เขื่อนลำนางรอง	0.13	0.00	0.02	118.90	93.97	5,945 14 เม.ย. 77
11 เขื่อนลำนางรอง	1.29	3.52	3.52	761.30	79.55	216 7 ส.ค. 61
12 เขื่อนลำนางรอง	1.50	5.18	5.22	776.03	86.61	149 1 มิ.ย. 61
รวม	78.37	92.82	105.99	12,496		

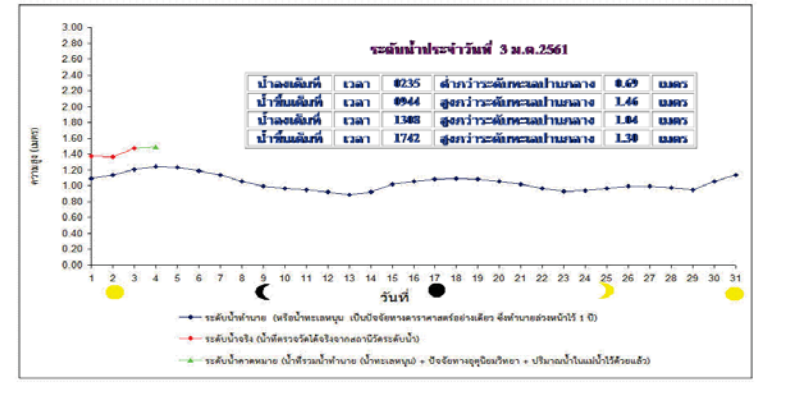
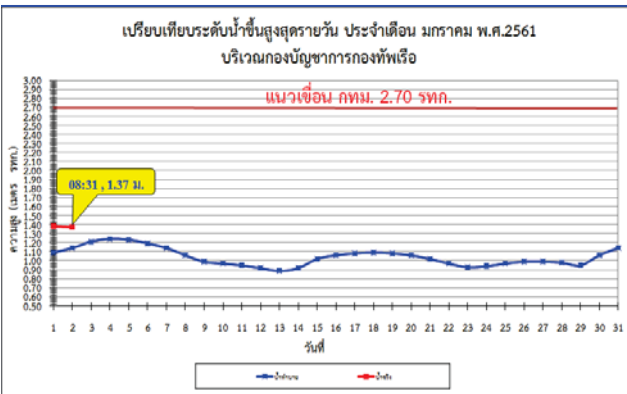
แหล่งข้อมูล : การไฟฟ้าฝ่ายผลิตแห่งประเทศไทย

น้ำในลำน้ำและความเค็มในแม่น้ำเจ้าพระยา



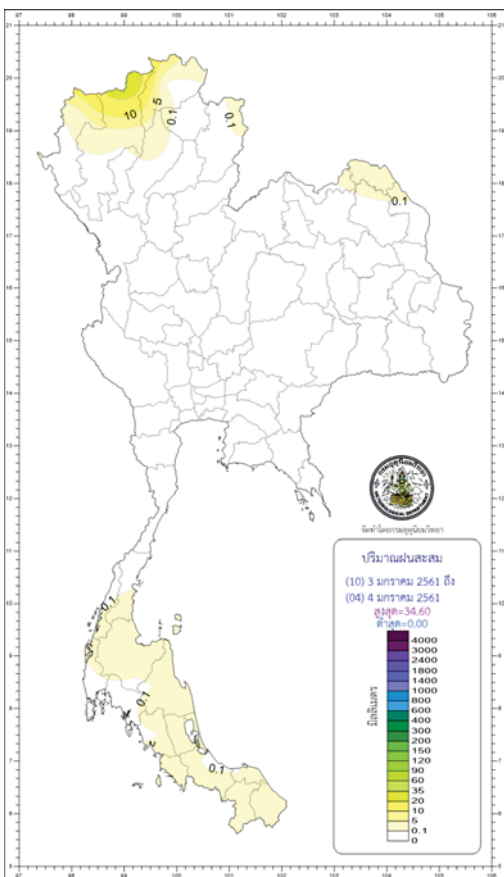
สถานี	ระยะทาง	วันที่	เวลา	ค่า pH	ความเค็ม Salinity (g)	ความขุ่น Turbidity (NTU)	ความนำไฟฟ้า Conductivity (µS/cm)	สารแขวนลอย TSS (mg/l)	คลอโรฟิลล์ Chlorophyll (µg/l)	ออกซิเจนในน้ำ DO (mg/l)	
แม่น้ำเจ้าพระยา											
วัดโสมนัส	111	04/01/2561	06:20	7.19	0.16	40.60	344	220	-	2.77	
วัดโสมนัส	102	04/01/2561	06:30	7.12	0.17	36.30	358	230	-	3.15	
สำเภา	96	04/01/2561	06:30	7.07	0.17	34.40	362	240	-	3.22	
วัดสนาม	91	04/01/2561	06:30	7.10	0.17	54.90	365	240	4.00	2.96	
คลองสีลาโศ	35	04/01/2561	06:30	-	0.21	-	448	290	-	-	
กษัตริย์	27	04/01/2561	06:30	-	0.01	-	33	-	-	-	
โรงไฟฟ้าพระนครใต้	12	04/01/2561	06:30	-	2.98	-	4796	3590	-	-	
คลองประปาฝั่งตะวันออก											
โรงงานผลิตน้ำประปา	04/01/2561	06:30	7.03	0.17	27.90	360	230	150	5.70	4.09	
คลองประปาฝั่งตะวันตก บริเวณจากเขื่อนแม่กลอง - บางกอกใหญ่											
เขื่อนแม่กลอง	04/01/2561	06:30	7.53	0.11	4.70	237	150	-	-	5.83	
ท่าม่วง	04/01/2561	06:30	7.73	0.11	2.20	241	154	-	-	6.58	
คลองประปา กม.54	04/01/2561	06:30	7.70	0.12	7.80	256	160	-	-	7.95	
บางมด กม.35	04/01/2561	06:30	8.05	0.11	-	238	150	-	-	8.45	
คลองประปา กม.14	04/01/2561	06:30	7.92	0.11	-	150	-	-	-	-	
ทะเลสาบพระนคร											
แม่น้ำนครนายก	04/01/2561	06:30	7.72	0.09	8.92	205	130	150	21.88	7.29	

ข้อมูลจากเครื่องวัดคุณภาพน้ำ เป็นข้อมูลเพื่อใช้ในการเฝ้าระวังคุณภาพน้ำดิบสำหรับการผลิตน้ำประปาของกรมประปาจนหลวง
เกณฑ์ค่าแล : ความเค็ม <0.25 g/l, ความนำไฟฟ้า <500 µS/cm, ออกซิเจนในน้ำ >2 mg/l, กรด-ด่าง ระหว่าง 5-9
เกณฑ์ค่าสารแขวนลอยและคลอโรฟิลล์ และ จพ.สีราช ความเค็ม <1.80 g/l (อ้างอิงมาตรฐานคุณภาพน้ำ)
เกณฑ์ค่าสารปนเปื้อนอันตราย : ความเค็ม <2 g/l, ความนำไฟฟ้า <4,000 µS/cm



ฝน 24 ชั่วโมง ณ เวลา 07น.

ปริมาณฝน 24 ชั่วโมง ที่ผ่านมา



ภาค	เกณฑ์และปริมาณฝนปกติ	จุดสูงสุด	จุดต่ำสุด	หมายเหตุ
เหนือ	มีนอร์มัล 10 ซม.มากที่สุด 0.4 มม. ที่ อ.เมือง จ.แม่ฮ่องสอน	ต่ำสุด 8.0	สูงสุด 14.2	เขตชายแดนภาค อ.จอมทอง จ.เชียงใหม่
ตะวันออกเฉียงเหนือ	ไม่มีรายงานฝนตก	ต่ำสุด 9.5	สูงสุด 32.2	เขตชายแดนภาค อ.อุ้มผาง จ.ตาก
กลาง	ไม่มีรายงานฝนตก	ต่ำสุด 16.2	สูงสุด 32.3	เขตชายแดนภาค อ.อุ้มผาง จ.ตาก
ตะวันออก	ไม่มีรายงานฝนตก	ต่ำสุด 18.0	สูงสุด 32.5	เขตชายแดนภาค อ.อุ้มผาง จ.ตาก
ใต้ฝั่งตะวันออก	มีนอร์มัล 30 ซม.มากที่สุด 4.1 มม. ที่ อ.เมือง จ.พัทลุง	ต่ำสุด 15.7	สูงสุด 31.2	เขตชายแดนภาค อ.อุ้มผาง จ.ตาก
ใต้ฝั่งตะวันตก	มีนอร์มัล 10 ซม.มากที่สุด 2.3 มม. ที่ อ.เมือง จ.สตูล	ต่ำสุด 20.4	สูงสุด 34.5	เขตชายแดนภาค อ.อุ้มผาง จ.ตาก
กรุงเทพมหานครและปริมณฑล	ไม่มีรายงานฝนตก	ต่ำสุด 20.9	สูงสุด 33.2	เขตชายแดนภาค อ.อุ้มผาง จ.ตาก

พยากรณ์อากาศบริเวณอ่าวไทยและทะเลอันดามันที่กรมอุตุนิยมวิทยา

อ่าวไทย มีฝนเล็กน้อยถึงปานกลาง กับมีฟ้าคะนอง ร้อยละ 30 ของพื้นที่ ตั้งแต่ จ.สุราษฎร์ธานีถึง: สมุทรสาครตอนใต้ 15-35 ซม./ชม. และมีคลื่นสูง 1-2 เมตร

ทะเลอันดามัน มีฝนเล็กน้อยถึงปานกลาง กับมีฟ้าคะนอง ร้อยละ 10 ของพื้นที่ ตั้งแต่ จ.สุราษฎร์ธานีถึง: สมุทรสาครตอนใต้ 15-35 ซม./ชม. และมีคลื่นสูง 1-2 เมตร บริเวณที่มีฝนฟ้าคะนองมีลูกเห็บตกได้ 2 เมตร

วันนี้ กรุงเทพมหานคร ความยาวที่ตกเวลา 18.03 น.

วันพรุ่งนี้ ราชบุรี อ.โพธาราม จ.สุพรรณบุรี ความยาวที่ตกเวลา 17.39 น.

สภาวะระดับน้ำในแม่น้ำเจ้าพระยา ที่หน้ากองบัญชาการกองทัพเรือด้านวัดโสมนัสวัดสนามและวัดสนามหลวง

วันนี้ น้ำขึ้นตื้นที่สุด เวลา 02:35 น. สูงกว่าระดับทะเลปานกลาง 1 เมตร 49 เซนติเมตร

(4 ม.ค. 61) และเวลา 18:35 น. สูงกว่าระดับทะเลปานกลาง 1 เมตร 20 เซนติเมตร

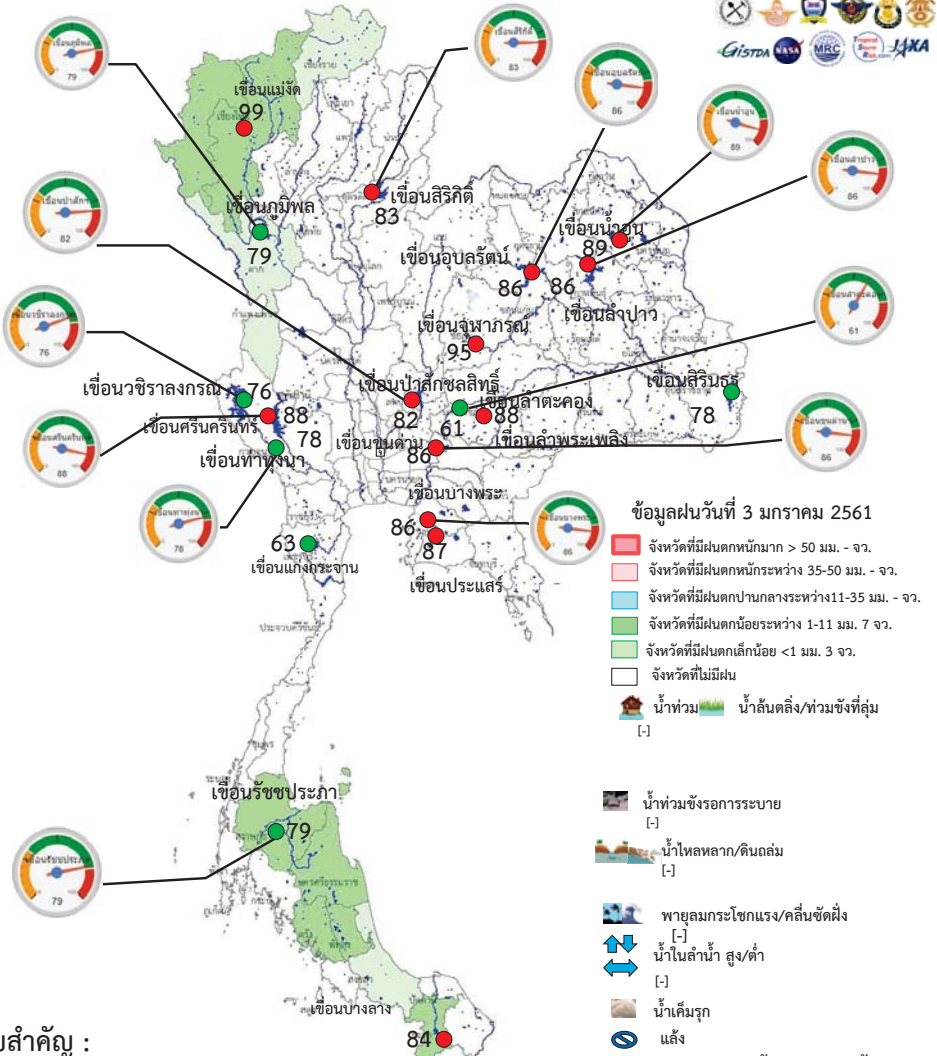
น้ำลงตื้นที่สุด เวลา 03:21 น. ต่ำกว่าระดับทะเลปานกลาง - เมตร 73 เซนติเมตร

และเวลา 16:00 น. ต่ำกว่าระดับทะเลปานกลาง - เมตร 95 เซนติเมตร

กนช

คณะกรรมการทรัพยากรน้ำแห่งชาติ

สถานการณ์ฝน น้ำในเขื่อน น้ำในลำน้ำ วันที่ 4 มกราคม 2561



นัยสำคัญ :

1. ด้านน้ำฝน ปริมาณฝนสะสมตั้งแต่ต้นปี 2560 ถึงวันที่ 31 ธันวาคม 60 รวม 2,017.1 มม. มากกว่าค่าเฉลี่ย 430.5 มม.
2. อ่างเก็บน้ำขนาดใหญ่ ปัจจุบันมีปริมาณน้ำกักเก็บรวม 57,996 ล้าน ลบ.ม. (82%) มากกว่าปีที่แล้ว 13%
3. อ่างเก็บน้ำขนาดกลาง ปัจจุบันมีปริมาณน้ำกักเก็บรวม 4,403 ล้าน ลบ.ม. (86%) มากกว่าปีที่แล้ว 22%
4. น้ำในแม่น้ำสายสำคัญ ระดับน้ำในแม่น้ำสายหลัก ส่วนใหญ่อยู่ในภาวะน้ำน้อย
 - ที่อยู่ในสภาวะน้ำมาก ได้แก่ แม่น้ำโขง จ.นครราชสีมา
 - ที่อยู่ในสภาวะปกติ ได้แก่ แม่น้ำน่าน จ.นครสวรรค์ แม่น้ำตาปี จ.สุราษฎร์ธานี
 - น้ำล้นตลิ่ง/น้ำท่วม ได้แก่ -
 - น้ำหลาก/ดินถล่ม ได้แก่ -

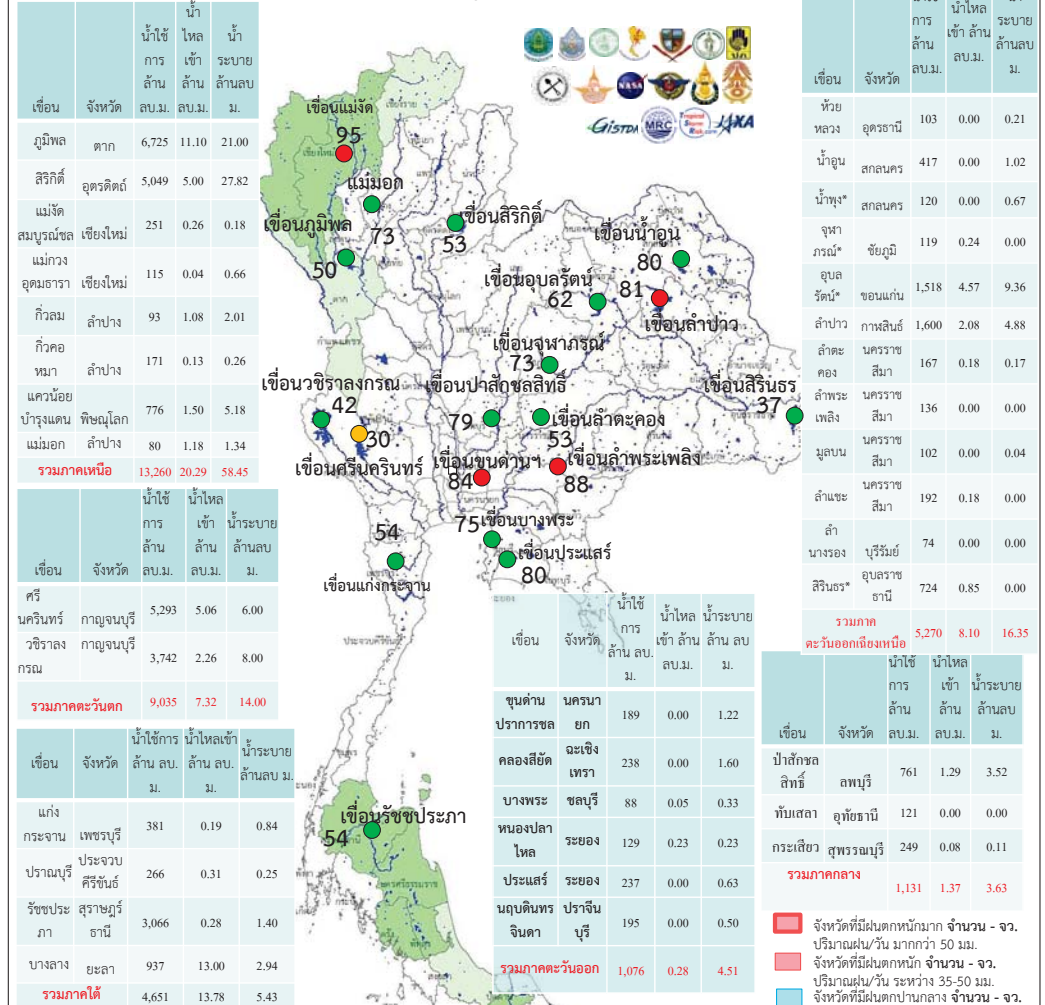
น้ำในอ่างเก็บน้ำ

- 0 - 30 % น้ำน้อย
- 31 - 80 % น้ำปกติ
- 81 - 100% น้ำมาก

กนช

คณะกรรมการทรัพยากรน้ำแห่งชาติ

สถานการณ์ น้ำใช้การในเขื่อนขนาดใหญ่ วันที่ 4 มกราคม 2561



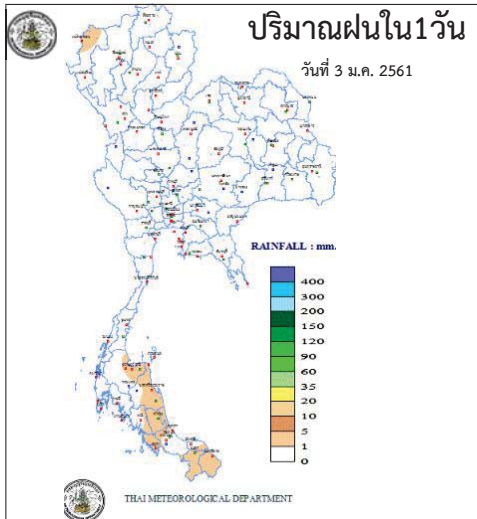
นัยสำคัญ :

1. ด้านน้ำฝน ปริมาณฝนสะสมตั้งแต่ต้นปีถึงวันที่ 31 ธันวาคม 60 รวม 2,017.1 มม. มากกว่าค่าเฉลี่ย 430.5 มม.
2. อ่างเก็บน้ำขนาดใหญ่ ปัจจุบันมีปริมาณน้ำใช้การรวม 34,422 ล้าน ลบ.ม. (49%)
3. น้ำในแม่น้ำสายสำคัญ ระดับน้ำในแม่น้ำสายหลัก ส่วนใหญ่อยู่ในภาวะน้ำน้อย
 - ที่อยู่ในสภาวะน้ำมาก ได้แก่ -
 - ที่อยู่ในสภาวะปกติ ได้แก่ แม่น้ำน่าน จ.นครสวรรค์ แม่น้ำตาปี จ.สุราษฎร์ธานี
4. พื้นที่เฝ้าระวัง
 - น้ำล้นตลิ่ง/น้ำท่วม ได้แก่
 - น้ำหลาก/ดินถล่ม ได้แก่

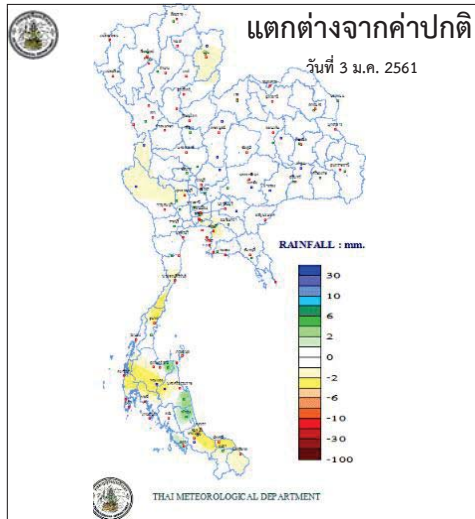
น้ำในอ่างเก็บน้ำ

- 0 - 30 % น้ำน้อย
- 31 - 80 % น้ำปกติ
- 81 - 100% น้ำมาก

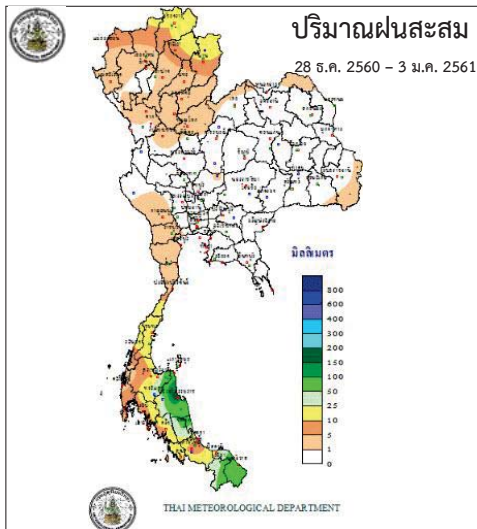
สถานการณ์ฝน 4 มกราคม 2561



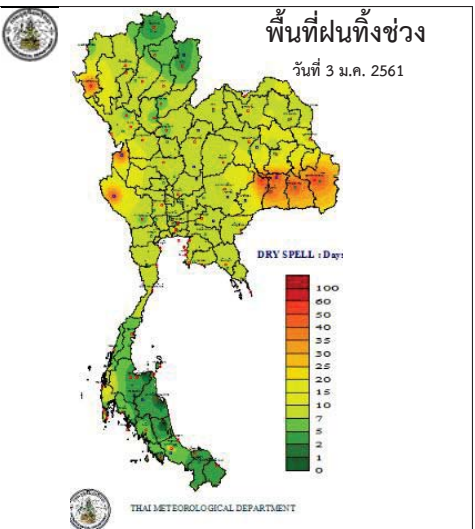
<http://www.arcims.tmd.go.th/DailyDATA/DailyRain.php>



<http://www.arcims.tmd.go.th/DailyDATA/DailyRain.php>



http://www.arcims.tmd.go.th/AUTORUN/PETMAP/7D_RAIN050216.gif



<http://www.arcims.tmd.go.th/dailydata/DryDays.php>

ตารางน้ำในลำน้ำและน้ำทะเลหนุน
วันที่ 4 มกราคม 2561 ข้อมูลเวลา 09.00 น.

ตารางเปรียบเทียบสถานการณ์น้ำในแม่น้ำสายหลัก ปี 2561 กับ ปี 2560 (ข้อมูลวันที่ 4 ม.ค. 2561)

สถานี	ที่ตั้ง	คูน้ำ	ระดับตลิ่ง (ม.)	ระดับน้ำที่วัดได้ (ม.)		ระดับปี 2561 ต่างจากปี 2560 (ม.)
				ปี 2560	ปี 2561	
				สูงกว่า	ต่ำกว่า	
Y.3A	สุโขทัย-สวรรคโลก	ธม	10.5	0.17	1.21	สูงกว่า 1.04
W.4A	ตาก - สามเงา	ไร่	6.1	0.63	0.87	สูงกว่า 0.24
P.7A	กำแพงเพชร - เมือง	บึง	5.87	0.28	1.02	สูงกว่า 0.74
Y.16	พิษณุโลก - บางระกำ	ธม	7	1.64	1.97	สูงกว่า 0.33
Y.5	พิจิตร - โททะเล	ธม	8.25	2.68	3.73	สูงกว่า 1.05
N.2B	อุตรดิตถ์ - เมือง	บ้าน	7.63	2.06	2.41	สูงกว่า 0.35
P.17	นครสวรรค์ - บรรพตพิสัย	บึง	38.08	34.22	35.04	สูงกว่า 0.82
N.67	นครสวรรค์ - ชุมแสง	บ้าน	28.3	21.04	21.98	สูงกว่า 0.94
C.2	นครสวรรค์ - เมือง	เจ้าพระยา	26.2	18.77	19.33	สูงกว่า 0.56
C.30	อุทัยธานี - บึงฉลือ	เจ้าพระยา	108.3	102.10	101.95	ต่ำกว่า 0.15
C.13	ชัยนาท - สรรพยา	เจ้าพระยา	16.34	7.12	7.03	ต่ำกว่า 0.09
S.39	ลพบุรี - ชัยบาดาล	ป่าสัก	52.59	43.66	42.53	ต่ำกว่า 1.13
C.29A	อุทัย - บางโพธิ์	เจ้าพระยา	na.	0.95	0.19	ต่ำกว่า 0.76
แม่น้ำปราจีนบุรี	ปราจีนบุรี - อ.กบินทร์บุรี	ปราจีนบุรี	10.2	na.	0.64	na.

ตารางแสดงระดับน้ำทะเลหนุน ปี 2561 กับ ปี 2560 (ข้อมูลวันที่ 4 ม.ค. 2561)

ที่	ชื่อสถานี	สถานที่ตั้ง	น้ำขึ้นเต็มที่				น้ำลงเต็มที่				
			ปี 2561		ปี 2560		ปี 2561		ปี 2560		
			เวลา (น.)	ระดับน้ำ (ม.)	เวลา (น.)	ระดับน้ำ (ม.)	เวลา (น.)	ระดับน้ำ (ม.)	เวลา (น.)	ระดับน้ำ (ม.)	
1	กองบัญชาการกองทัพเรือ	กรุงเทพฯ	-	-	-	-	-	-	-	-	-
2	ป้อมพระจุลจอมเกล้า	สมุทรปราการ	-	-	-	-	-	-	-	-	-

ตารางเปรียบเทียบปริมาณน้ำในอ่างเก็บน้ำทั่วประเทศ ปี 2561 กับ ปี 2560 (ข้อมูลวันที่ 3 ม.ค. 2561)

รวมความจุอ่างเก็บน้ำขนาดใหญ่ที่ระดับน้ำกักเก็บทั้งหมด (ล้าน ลบ.ม.)	อ่างเก็บน้ำขนาดใหญ่		รวมความจุอ่างเก็บน้ำขนาดกลางที่ระดับน้ำกักเก็บทั้งหมด (ล้าน ลบ.ม.)	อ่างเก็บน้ำขนาดกลาง				
	ปี 2561	ปี 2560		ปี 2561	ปี 2560			
	ปริมาณน้ำ (ล้าน ลบ.ม.)	%		ปริมาณน้ำ (ล้าน ลบ.ม.)	%			
70,370	57,966	82	49,231	69	-	-	-	-
	ปี 2561 > ปี 2560 = 12%		ปี 2561 > ปี 2560 = -%					

กนข

คณะกรรมการทรัพยากรน้ำแห่งชาติ

ข้อมูลสภาพอากาศ

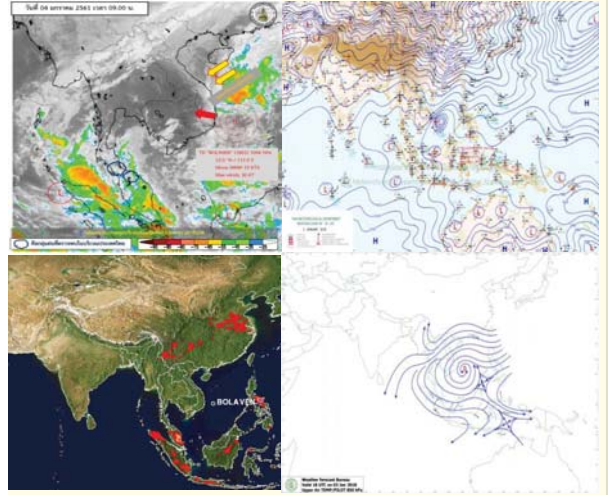
วันที่ 4 มกราคม 2561 ข้อมูลเวลา 09.00 น.

ภาค	ลักษณะอากาศวันนี้	คาดหมาย
เหนือ	อากาศเย็น กับมีหมอกในตอนเช้า โดยมีฝนเล็กน้อย ส่วนมากบริเวณจังหวัดแม่ฮ่องสอน เชียงใหม่ เชียงราย และพะเยา อุณหภูมิ 18-32 องศาC บริเวณยอดดอยมีอากาศหนาว อุณหภูมิต่ำสุด 8-14 องศาC	วันที่ 3-8 ม.ค. 61 อากาศเย็น มีหมอกในตอนเช้า อุณหภูมิจะสูงขึ้น 2-4 องศา C มีฝนเล็กน้อยบางแห่ง อุณหภูมิ 17-31 องศาC บริเวณยอดดอยมีอากาศหนาว อุณหภูมิ 6-10 องศา C
ตะวันออก เฉียงเหนือ	อากาศเย็น กับมีหมอกในตอนเช้า อุณหภูมิ 18-33 องศาC	วันที่ 3-7 ม.ค. 61 อากาศเย็น มีหมอกในตอนเช้า อุณหภูมิจะสูงขึ้น 2-4 องศา C มีฝนเล็กน้อยบางแห่ง อุณหภูมิ 16-31 องศาC บริเวณยอดดอยมีอากาศหนาว อุณหภูมิ 7-13 องศา C
กลาง	อากาศเย็น กับมีหมอกในตอนเช้า อุณหภูมิ 21-33 องศาC	วันที่ 3-8 ม.ค. 61 อากาศเย็น มีหมอกในตอนเช้า อุณหภูมิจะสูงขึ้น 2-4 องศา C มีฝนเล็กน้อยบางแห่ง อุณหภูมิ 20-32 องศาC
ตะวันออก	มีเมฆบางส่วน กับมีหมอกบางในตอนเช้า อุณหภูมิ 22-34 องศาC ทะเลมีคลื่นสูงประมาณ 1 ม.	วันที่ 3-7 ม.ค. 61 อากาศเย็น มีหมอกในตอนเช้า อุณหภูมิจะสูงขึ้น 2-4 องศา C มีฝนเล็กน้อยบางแห่ง อุณหภูมิ 23-33 องศาC ทะเลมีคลื่นสูง 1 เมตร
ใต้ (ฝั่ง ตะวันออก)	มีเมฆเป็นส่วนมาก มีฝนฟ้าคะนอง ส่วนมากบริเวณ จังหวัดนครศรีธรรมราช พัทลุง สงขลา ปัตตานี ยะลา และนราธิวาส อุณหภูมิ 22-31 องศาC ทะเลมีคลื่นสูงประมาณ 2 ม.	วันที่ 3-7 ม.ค. 61 มีฝนฟ้าคะนองร้อยละ 20-30 ของพื้นที่ ทะเลมีคลื่นสูง 2 เมตร อุณหภูมิ 21-32 องศาC
ใต้ (ฝั่ง ตะวันตก)	มีเมฆเป็นส่วนมาก กับมีฝนตกฟ้าคะนอง ส่วนมากบริเวณจังหวัดกระบี่ ตรัง และสตูล อุณหภูมิ 19-32 องศาC ทะเลมีคลื่นสูง ประมาณ 1-2 ม.	วันที่ 3-8 ม.ค. 61 มีฝนฟ้าคะนองร้อยละ 10-20 ของพื้นที่ ทะเลมีคลื่นสูง 1-2 เมตร อุณหภูมิ 19-33 องศา C

สภาพอากาศทั่วไป

วันที่ 4 มกราคม 2561

พยากรณ์อากาศ 24 ชั่วโมงข้างหน้า ประเทศไทยตอนบนมีอากาศเย็น กับมีหมอกในตอนเช้า โดยภาคเหนือจะมีฝนเล็กน้อยถึงปานกลางเกิดขึ้นได้ ขอให้ประชาชนระมัดระวังในการสัญจรผ่านบริเวณที่มีหมอก และเกษตรกรระวังความเสียหายที่จะเกิดขึ้นกับผลผลิตทางการเกษตรไว้ด้วย สำหรับภาคใต้มีฝนบางแห่งส่วนมากทางตอนล่างของภาค ส่วนบริเวณอ่าวไทยตอนล่างมีคลื่นสูงประมาณ 2 เมตร ขอให้ชาวเรือเดินเรือด้วยความระมัดระวัง



กนข

คณะกรรมการทรัพยากรน้ำแห่งชาติ

ข้อมูลพื้นที่ที่ต้องให้ความสนใจเป็นพิเศษ

วันที่ 4 มกราคม 2561 ข้อมูลเวลา 09.00 น.



พื้นที่ที่ต้องให้ความสนใจเป็นพิเศษ 6 จังหวัด ได้แก่

นครศรีธรรมราช พัทลุง ภูเก็ต กระบี่ ตรัง และสตูล (ภาวะเสี่ยง ได้แก่ ฝนตกหนักและฝนที่ตกสะสมต่อเนื่อง)



ข้อมูลปริมาณน้ำฝนสูงสุด 24 ชม. ของสถานีวัดฝนอัตโนมัติฝนตามภาคต่างๆ 05.00 น. วันที่ 3 ม.ค. 61 ถึง เวลา 05.00 น. วันที่ 4 ม.ค. 61

ที่	จังหวัด	อำเภอ	สถานี	ปริมาณฝน (มม.)
1	นราธิวาส	แว้ง	ต.โล๊ะจูดพ	61.6 มม.
2	นครศรีธรรมราช	ลานสกา	ต.เขาแก้ว	27.5 มม.
3	เชียงราย	แม่ฟ้าหลวง	ต.แม่สลองใน	11.5 มม.



พื้นที่ที่ต้องให้ความสนใจเป็นพิเศษ

(หมายเหตุ : ข้อมูลกรมอุตุนิยมวิทยาและสถาบันสารสนเทศทรัพยากรน้ำและการเกษตร)



การให้ความช่วยเหลือ

กรมทรัพยากรน้ำ สำนักงานทรัพยากรน้ำภาค 6

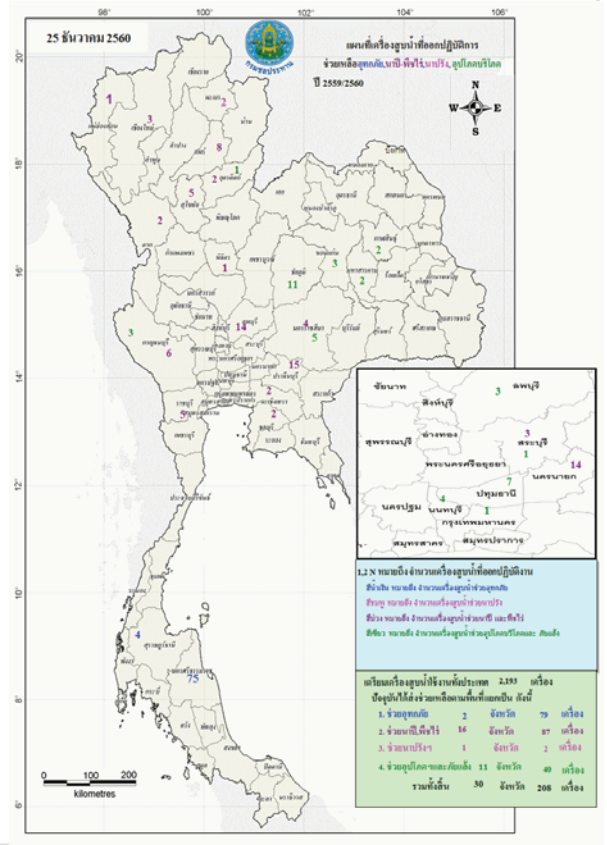
รายงาน ณ วันที่ 8 ธันวาคม 2560

1.ม.2 (คลองสนามโพธิ์) ต.หาดยาง อ.ศรีมหาโพธิ์ จ.ปราจีนบุรี ให้ความช่วยเหลือ ใช้เครื่องสูบน้ำ ขนาด 12 นิ้ว จำนวน 2 เครื่อง

กรมทรัพยากรน้ำ สำนักงานทรัพยากรน้ำภาค 7

รายงาน ณ วันที่ 7 ธันวาคม 2560

- 1.บ.หนองอ้อ หมู่ 3 ต.บ้านสิงห์ อ.โพธาราม จ.ราชบุรี (ร่วมหมู่ 4,1) ให้ความช่วยเหลือ ใช้เครื่องสูบน้ำ ขนาด 12 นิ้ว 2 เครื่อง
- 2.บ.บางกระโด หมู่ 2 ต.บ้านสิงห์ อ.โพธาราม จ.ราชบุรี (ร่วมหมู่ 3,1) ให้ความช่วยเหลือ ใช้เครื่องสูบน้ำ ขนาด 12 นิ้ว 1 เครื่อง
- 3.บ.สิงห์ หมู่ 4 ต.บ้านสิงห์ อ.โพธาราม จ.ราชบุรี (ร่วม ต.บ้านซ้อง หมู่ 2,4) ให้ความช่วยเหลือ ใช้เครื่องสูบน้ำ ขนาด 12 นิ้ว 1 เครื่อง
- 4.บ.ด่าน หมู่ 6 ต.บ้านสิงห์ อ.โพธาราม จ.ราชบุรี ให้ความช่วยเหลือ ใช้เครื่องสูบน้ำ ขนาด 12 นิ้ว 1 เครื่อง
- 5.บ.ทุ่ง หมู่ 12 ต.บ้านสิงห์ อ.โพธาราม จ.ราชบุรี (ร่วมหมู่ 7,8,9,10) ให้ความช่วยเหลือ ใช้เครื่องสูบน้ำ ขนาด 12 นิ้ว 1 เครื่อง
- 6.บ.หนองกลางแดน หมู่ 8 ต.คลองตากต อ.โพธาราม จ.ราชบุรี (ให้ความช่วยเหลือ ใช้เครื่องสูบน้ำ ขนาด 12 นิ้ว 2 เครื่อง
- 7.บ.คลองข่อย หมู่ 1 ต.คลองข่อย อ.โพธาราม จ.ราชบุรี (ร่วม หมู่ 2) ให้ความช่วยเหลือ ใช้เครื่องสูบน้ำ ขนาด 10 นิ้ว 1 เครื่อง
- 8.บ.ใหม่ หมู่ 4 ต.บ้านโคกคราม อ.บางปลาม้า จ.สุพรรณบุรี (ร่วม หมู่ 4,10) ให้ความช่วยเหลือ ใช้เครื่องสูบน้ำ ขนาด 12 นิ้ว 1 เครื่อง



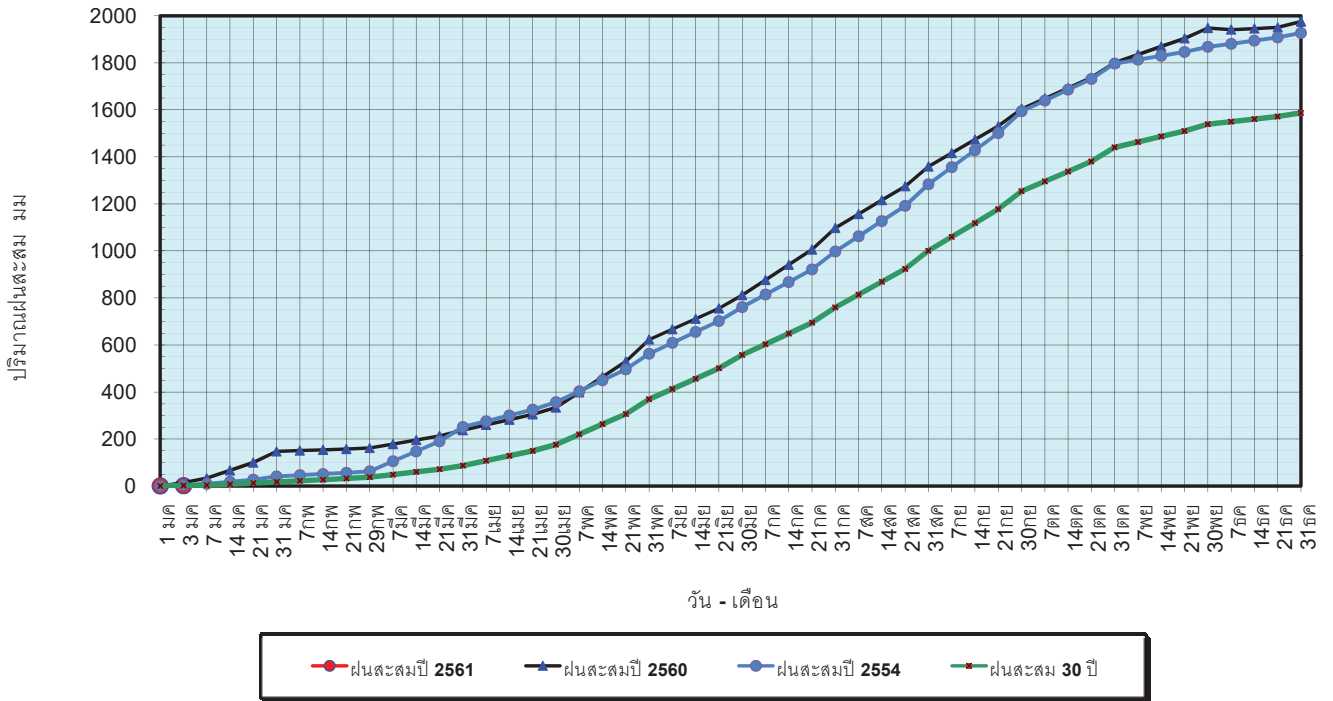
ปริมาณฝนสะสมปี

พ.ศ. ๒๕๕๙ และ ๒๕๖๐

เทียบค่าเฉลี่ย ๓๐ ปี

วันที่ 3 มกราคม 2561
 ฝน30ปี = 1.65 มม. (สะสมทั้งปี = 1,587.70 มม.)
 ปี60 = 14.26 มม. (สะสมทั้งปี = 1,976.06 มม.)
 ปี61 = 0.91 มม.
 เปรียบเทียบกับ ปี 60 **มีค่าน้อยกว่า** -13.35 มม.
 เปรียบเทียบกับฝนเฉลี่ย 30 ปี **มีค่าน้อยกว่า** -0.74 มม.

ปริมาณฝนสะสมปี 2554-2559-2560 เทียบกับค่าเฉลี่ย 30 ปี

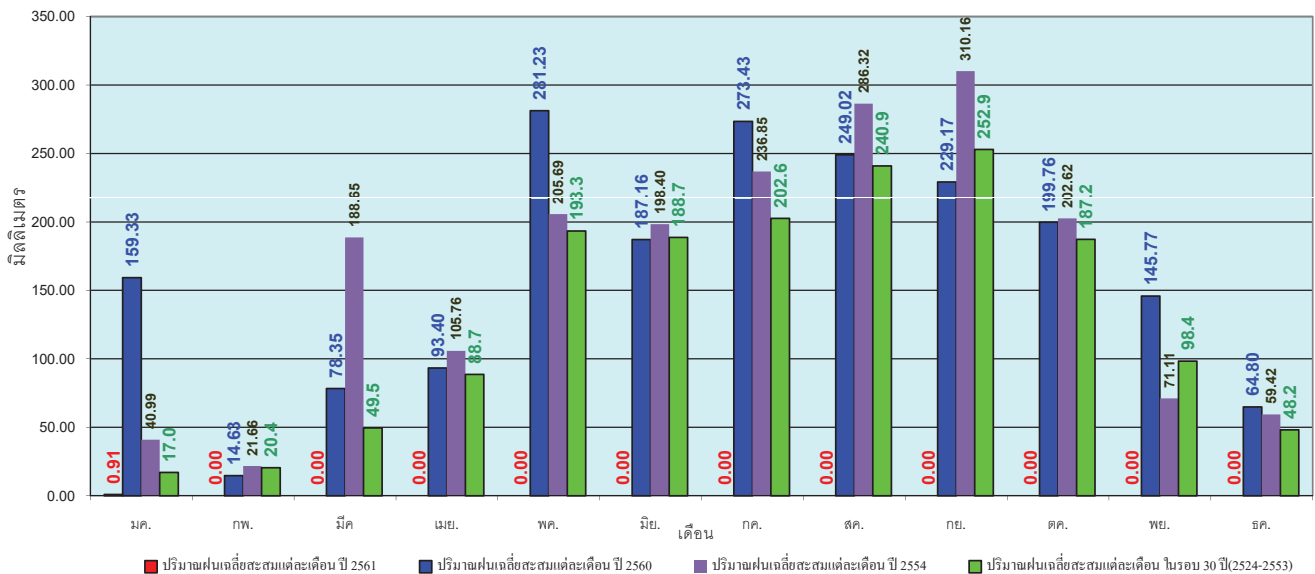


ข้อมูลจากกรมอุตุนิยมวิทยาจำนวน 122
 สถานีข้อมูลปริมาณฝนสะสมถึง วันที่
 3 มกราคม 2561



วันที่ 3 มกราคม 2561
 ฝน30ปี = 1.65 มม. (สะสมทั้งปี = 1,587.50 มม.)
 ปี60 = 14.26 มม. (สะสมทั้งปี = 1,976.06 มม.)
 ปี61 = 0.91 มม.
 เปรียบเทียบกับ ปี 60 **มีค่าน้อยกว่า** -13.35 มม.
 เปรียบเทียบกับฝนเฉลี่ย 30 ปี **มีค่าน้อยกว่า** -0.74 มม.

ปริมาณฝนเฉลี่ยรายเดือนของประเทศ

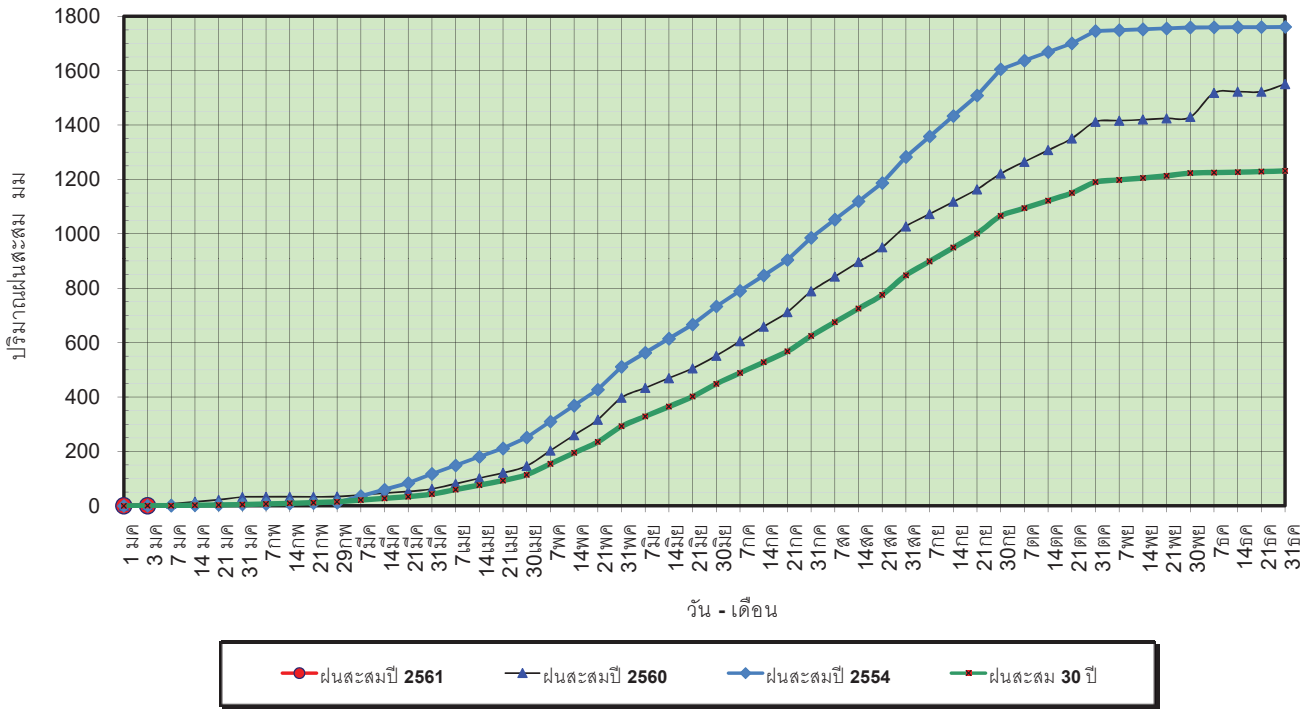


ข้อมูลจากกรมอุตุนิยมวิทยาจำนวน 122
 สถานีข้อมูลปริมาณฝนสะสมถึง วันที่
 3 มกราคม 2561

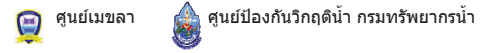


วันที่ 3 มกราคม 2561
 ฝน30ปี = 0.45 มม. (สะสมทั้งปี = 1,230.90 มม.)
 ปี60 = 3.13 มม. (สะสมทั้งปี = 1,550.32 มม.)
 ปี61 = 0.36 มม.
 เปรียบเทียบกับ ปี 60 **มีค่าน้อยกว่า** -2.77 มม.
 เปรียบเทียบกับฝนเฉลี่ย 30 ปี **มีค่าน้อยกว่า** -0.09 มม.

ปริมาณฝนสะสมภาคเหนือ

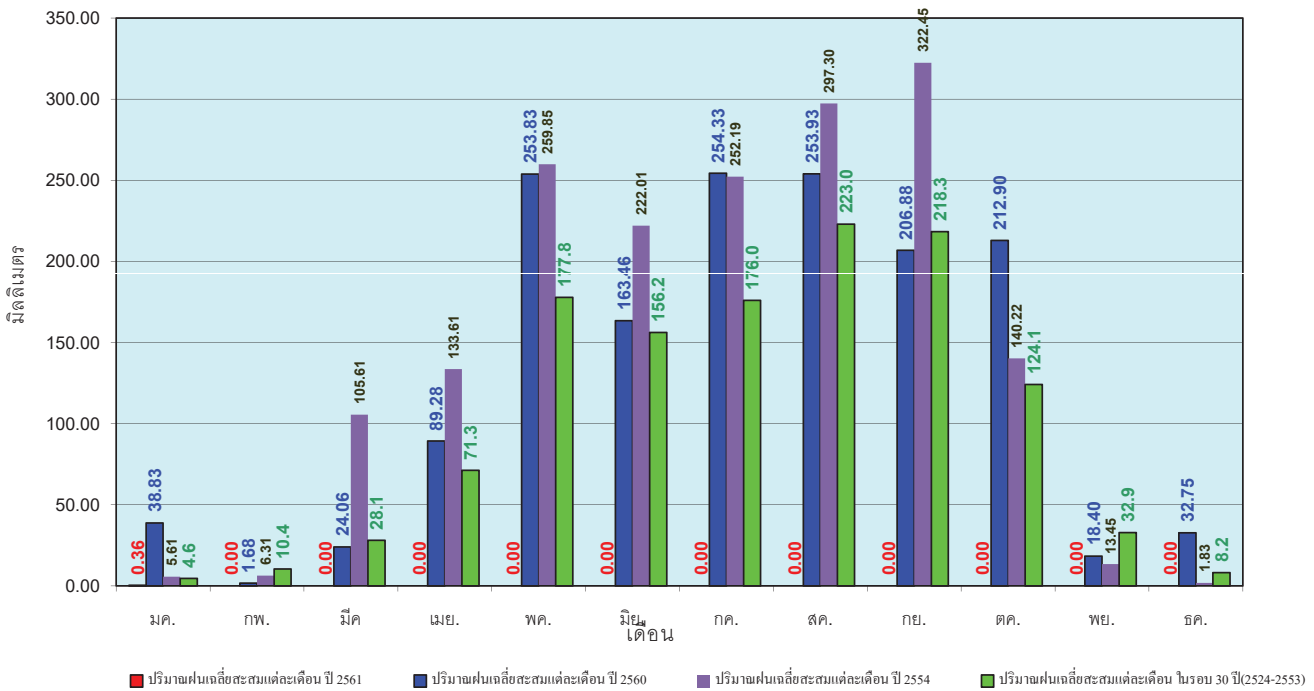


ข้อมูลจากกรมอุตุนิยมวิทยาจำนวน 32
 สถานีข้อมูลปริมาณฝนสะสมถึง วันที่
 3 มกราคม 2561



วันที่ 3 มกราคม 2561
 ฝน30ปี = 0.45 มม. (สะสมทั้งปี = 1,230.90 มม.)
 ปี60 = 3.13 มม. (สะสมทั้งปี = 1,550.32 มม.)
 ปี61 = 0.36 มม.
 เปรียบเทียบกับ ปี 60 **มีค่าน้อยกว่า** -2.77 มม.
 เปรียบเทียบกับฝนเฉลี่ย 30 ปี **มีค่าน้อยกว่า** -0.09 มม.

ปริมาณฝนเฉลี่ยสะสมรายเดือน ภาคเหนือ

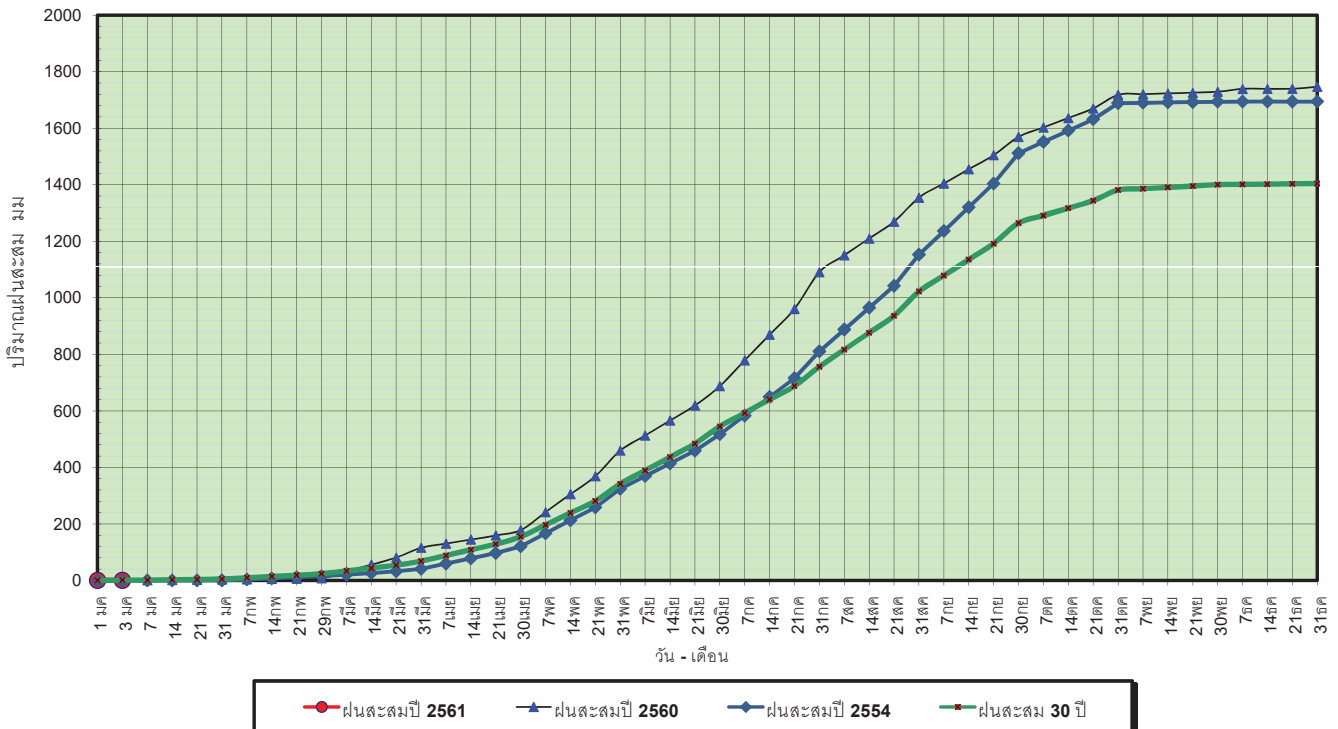


ข้อมูลจากกรมอุตุนิยมวิทยาจำนวน32
 สถานีข้อมูลปริมาณฝนสะสมถึง วันที่
 3 มกราคม 2561



วันที่ 3 มกราคม 2561
 ฝน30ปี = 0.46 มม. (สะสมทั้งปี = 1,404.50 มม.)
 ปี60 = 0.30 มม. (สะสมทั้งปี = 1,746.43 มม.)
 ปี61 = - มม.
 เปรียบเทียบกับ ปี 60 **มีค่าน้อยกว่า** -0.30 มม.
 เปรียบเทียบกับฝนเฉลี่ย 30 ปี **มีค่าน้อยกว่า** -0.46 มม.

ปริมาณฝนสะสมภาคตะวันออกเฉียงเหนือ

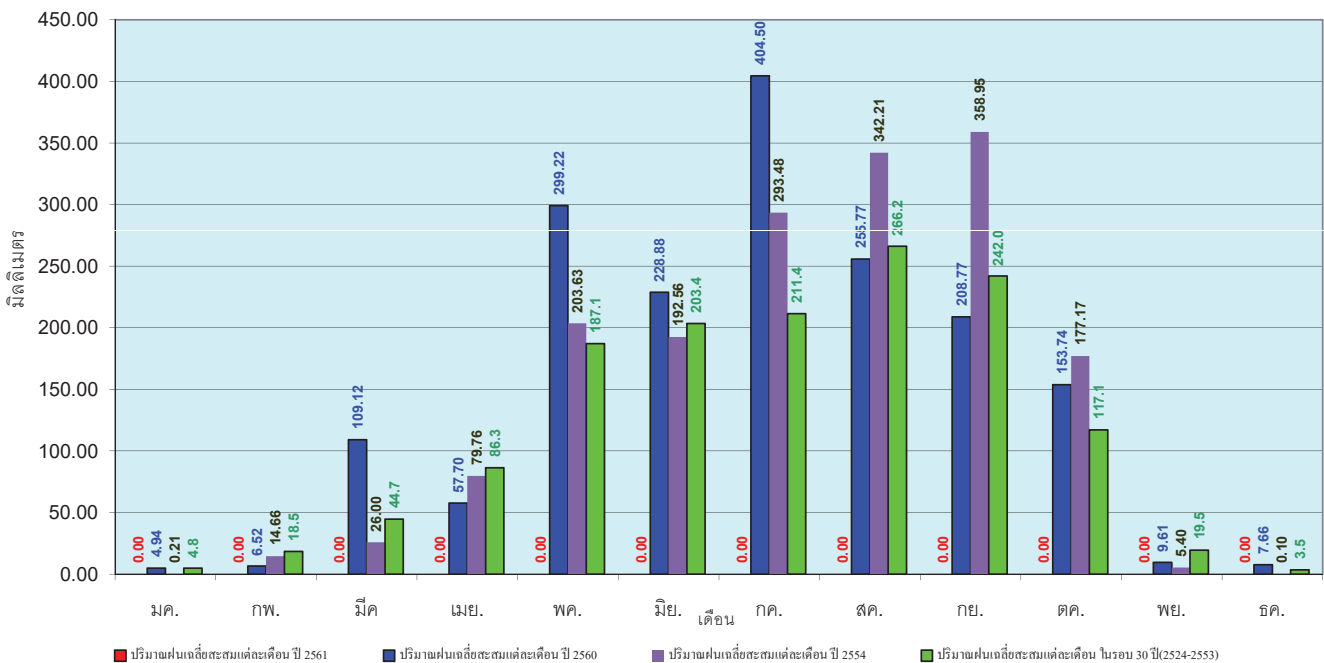


ข้อมูลจากกรมอุตุนิยมวิทยาจำนวน 28 สถานีข้อมูลปริมาณฝนสะสมถึง วันที่ 3 มกราคม 2561

ศูนย์เมขลา ศูนย์ป้องกันวิกฤติน้ำ กรมทรัพยากรน้ำ

วันที่ 3 มกราคม 2561
 ฝน30ปี = 0.46 มม. (สะสมทั้งปี = 1,404.50 มม.)
 ปี60 = 0.30 มม. (สะสมทั้งปี = 1,746.43 มม.)
 ปี61 = - มม.
 เปรียบเทียบกับ ปี 60 **มีค่าน้อยกว่า** -0.30 มม.
 เปรียบเทียบกับฝนเฉลี่ย 30 ปี **มีค่าน้อยกว่า** -0.46 มม.

ปริมาณฝนเฉลี่ยสะสมรายเดือน ภาคตะวันออกเฉียงเหนือ

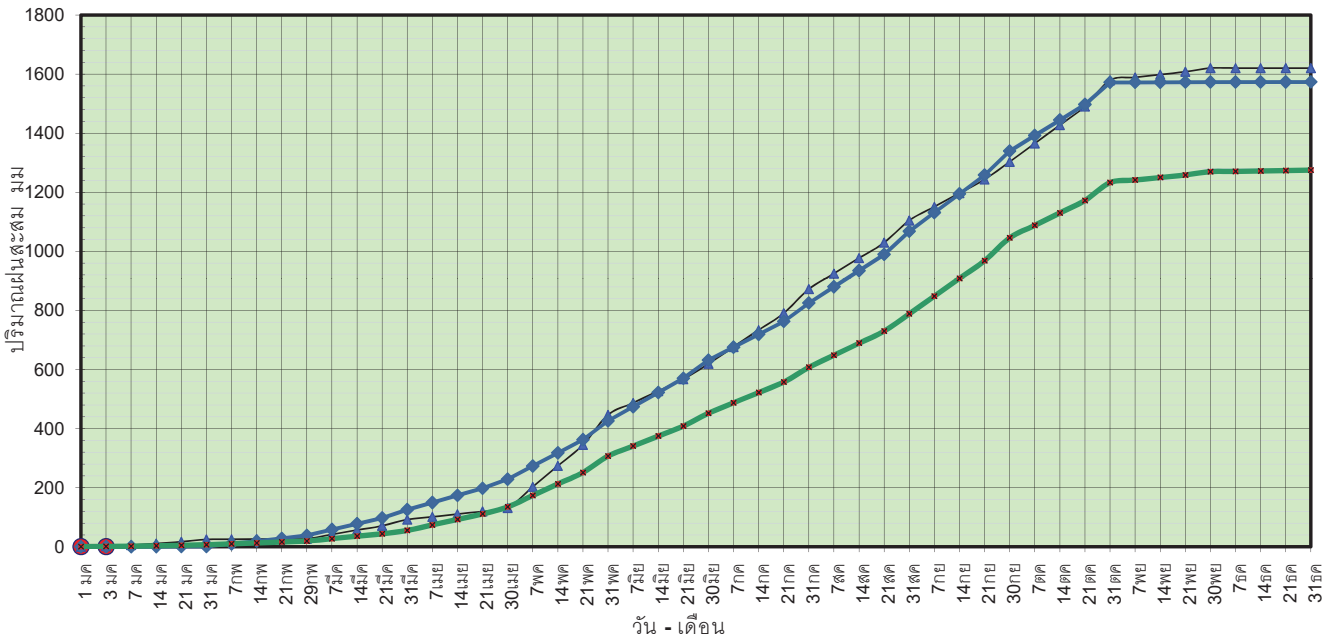


ข้อมูลจากกรมอุตุนิยมวิทยาจำนวน 28 สถานีข้อมูลปริมาณฝนสะสมถึง วันที่ 3 มกราคม 2561

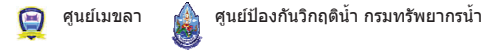
ศูนย์เมขลา ศูนย์ป้องกันวิกฤติน้ำ กรมทรัพยากรน้ำ

วันที่ 3 มกราคม 2561
 ฝน30ปี = 0.65 มม. (สะสมทั้งปี = 1,275.20 มม.)
 ปี60 = 2.39 มม. (สะสมทั้งปี = 1,620.50 มม.)
 ปี61 = - มม.
 เปรียบเทียบกับปี 60 **มีค่าน้อยกว่า** -2.39 มม.
 เปรียบเทียบกับฝนเฉลี่ย 30 ปี **มีค่าน้อยกว่า** -0.65 มม.

ปริมาณฝนสะสมภาคกลาง

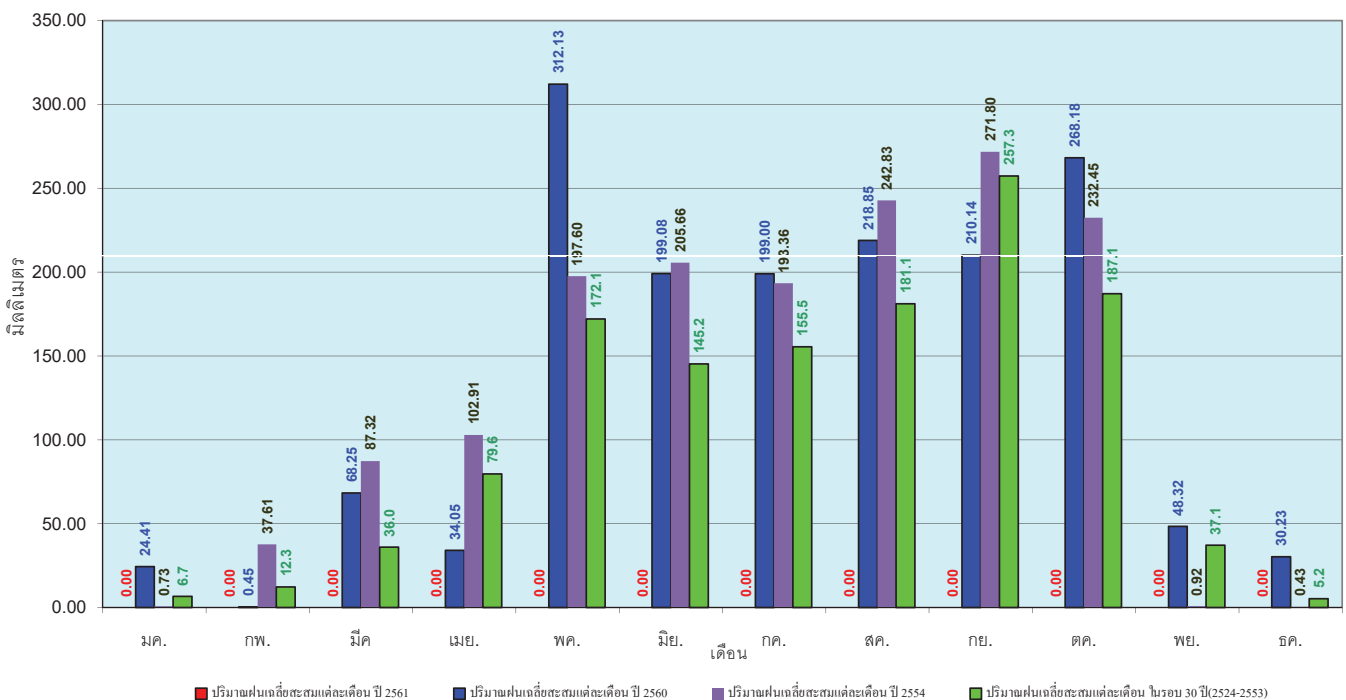


ข้อมูลจากกรมอุตุนิยมวิทยาจำนวน 13
 สถานีข้อมูลปริมาณฝนสะสมถึง วันที่
 3 มกราคม 2561



วันที่ 3 มกราคม 2561
 ฝน30ปี = 0.65 มม. (สะสมทั้งปี = 1,275.20 มม.)
 ปี60 = 2.39 มม. (สะสมทั้งปี = 1,620.50 มม.)
 ปี61 = - มม.
 เปรียบเทียบกับปี 60 **มีค่าน้อยกว่า** -2.39 มม.
 เปรียบเทียบกับฝนเฉลี่ย 30 ปี **มีค่าน้อยกว่า** -0.65 มม.

ปริมาณฝนเฉลี่ยสะสมรายเดือน ภาคกลาง



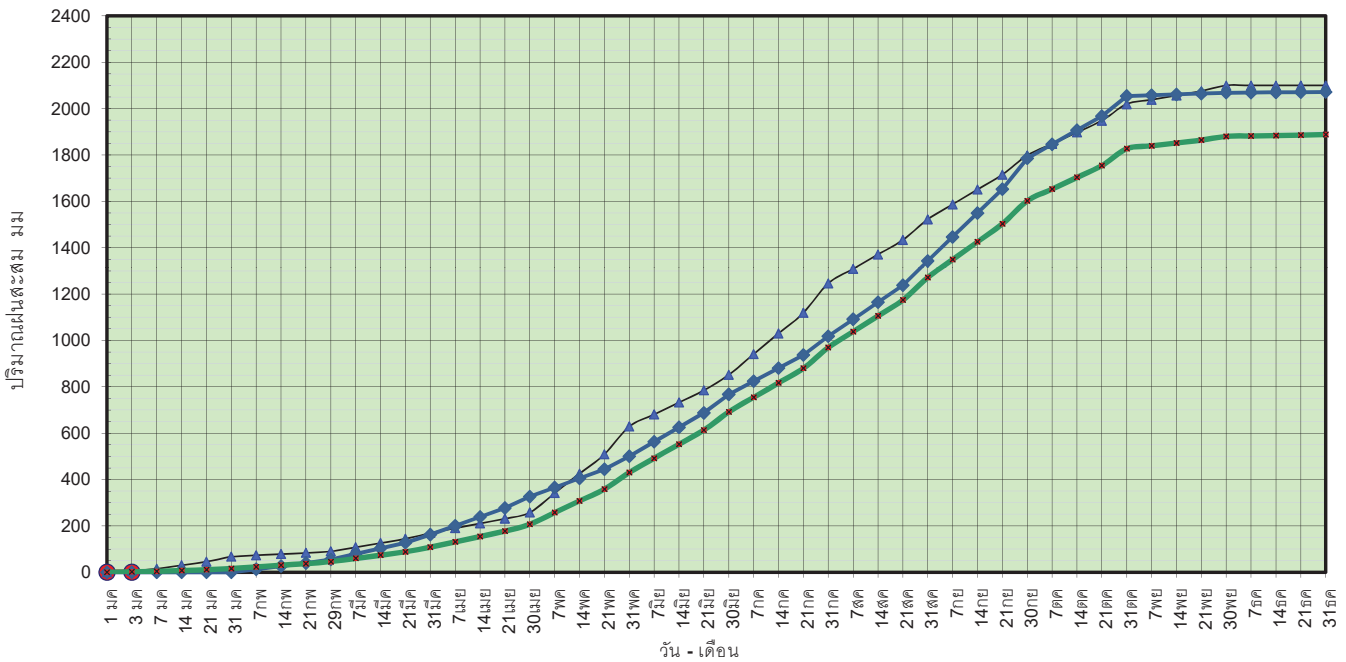
■ ปริมาณฝนเฉลี่ยสะสมแต่ละเดือน ปี 2561 ■ ปริมาณฝนเฉลี่ยสะสมแต่ละเดือน ปี 2560 ■ ปริมาณฝนเฉลี่ยสะสมแต่ละเดือน ปี 2554 ■ ปริมาณฝนเฉลี่ยสะสมแต่ละเดือน ในรอบ 30 ปี(2524-2553)

ข้อมูลจากกรมอุตุนิยมวิทยาจำนวน 13
 สถานีข้อมูลปริมาณฝนสะสมถึง วันที่
 3 มกราคม 2561



วันที่ 3 มกราคม 2561
 ฝน30ปี = 1.56 มม. (สะสมทั้งปี = 1,888.80 มม.)
 ปี60 = 6.49 มม. (สะสมทั้งปี = 2,099.60 มม.)
 ปี61 = - มม.
 เปรียบเทียบกับปี 60 **มีค่าน้อยกว่า** -6.49 มม.
 เปรียบเทียบกับฝนเฉลี่ย 30 ปี **มีค่าน้อยกว่า** -1.56 มม.

ปริมาณฝนสะสมภาคตะวันออก



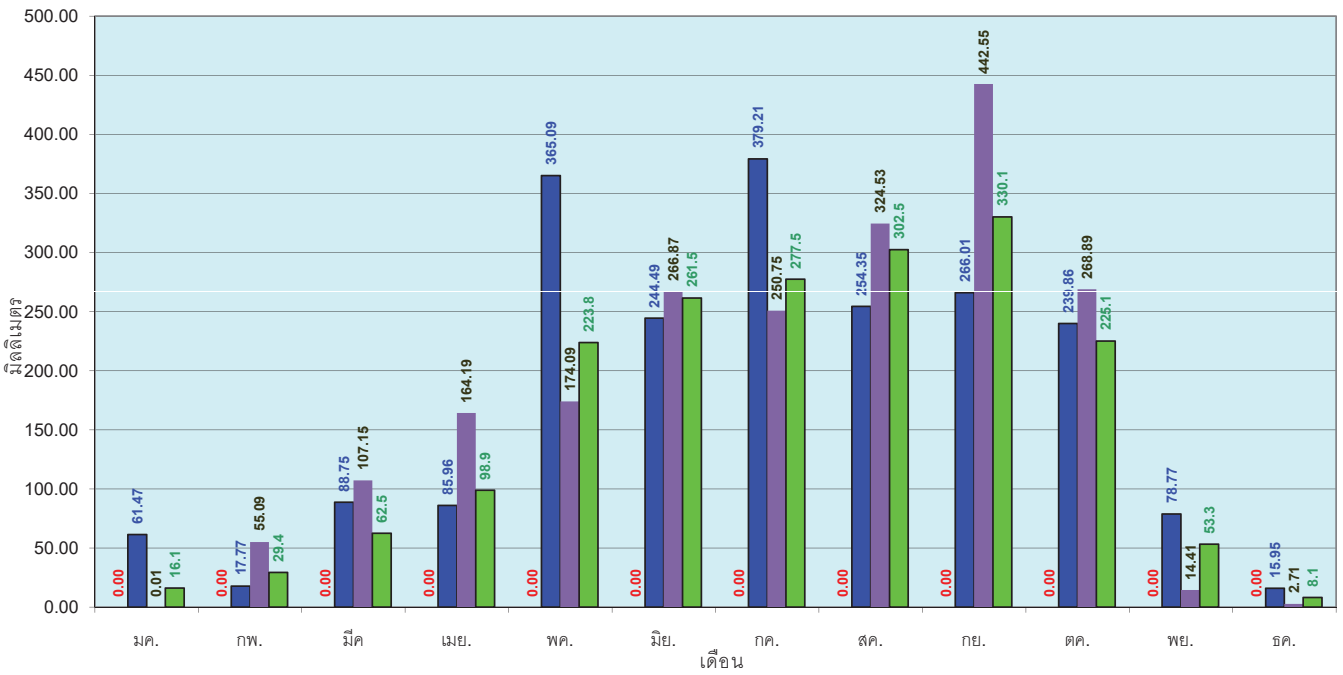
● ฝนสะสมปี 2561 ▲ ฝนสะสมปี 2560 ◆ ฝนสะสมปี 2554 ■ ฝนสะสม 30 ปี

ข้อมูลจากกรมอุตุนิยมวิทยาจำนวน 15 สถานีข้อมูลปริมาณฝนสะสมถึง วันที่ 3 มกราคม 2561

ศูนย์เมขลา ศูนย์ป้องกันวิกฤตน้ำ กรมทรัพยากรน้ำ

วันที่ 3 มกราคม 2561
 ฝน30ปี = 1.56 มม. (สะสมทั้งปี = 1,888.80 มม.)
 ปี60 = 6.49 มม. (สะสมทั้งปี = 2,099.60 มม.)
 ปี61 = - มม.
 เปรียบเทียบกับปี 60 **มีค่าน้อยกว่า** -6.49 มม.
 เปรียบเทียบกับฝนเฉลี่ย 30 ปี **มีค่าน้อยกว่า** -1.56 มม.

ปริมาณฝนเฉลี่ยสะสมรายเดือน ภาคตะวันออก



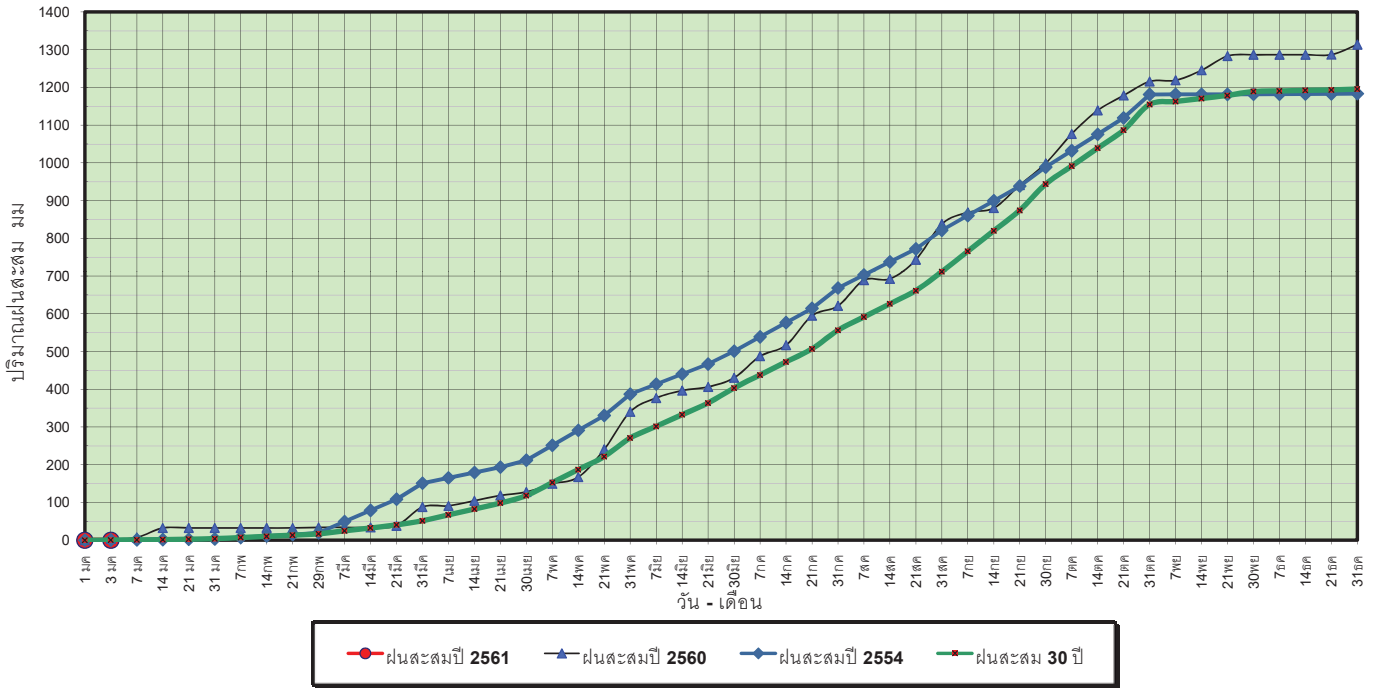
■ ปริมาณฝนเฉลี่ยสะสมแต่ละเดือน ปี 2561 ■ ปริมาณฝนเฉลี่ยสะสมแต่ละเดือน ปี 2560 ■ ปริมาณฝนเฉลี่ยสะสมแต่ละเดือน ปี 2554 ■ ปริมาณฝนเฉลี่ยสะสมแต่ละเดือน 30 ปี(2524-2553)

ข้อมูลจากกรมอุตุนิยมวิทยาจำนวน 15 สถานีข้อมูลปริมาณฝนสะสมถึง วันที่ 3 มกราคม 2561

ศูนย์เมขลา ศูนย์ป้องกันวิกฤตน้ำ กรมทรัพยากรน้ำ

วันที่ 3 มกราคม 2561
 ฝน30ปี = 0.41 มม. (สะสมทั้งปี = 1,195.72 มม.)
 ปี60 = 3.15 มม. (สะสมทั้งปี = 1,313.32 มม.)
 ปี61 = - มม.
 เปรียบเทียบกับ ปี 60 **มีค่าน้อยกว่า** -3.15 มม.
 เปรียบเทียบกับฝนเฉลี่ย 30 ปี **มีค่าน้อยกว่า** -0.41 มม.

ปริมาณฝนสะสมภาคตะวันตก



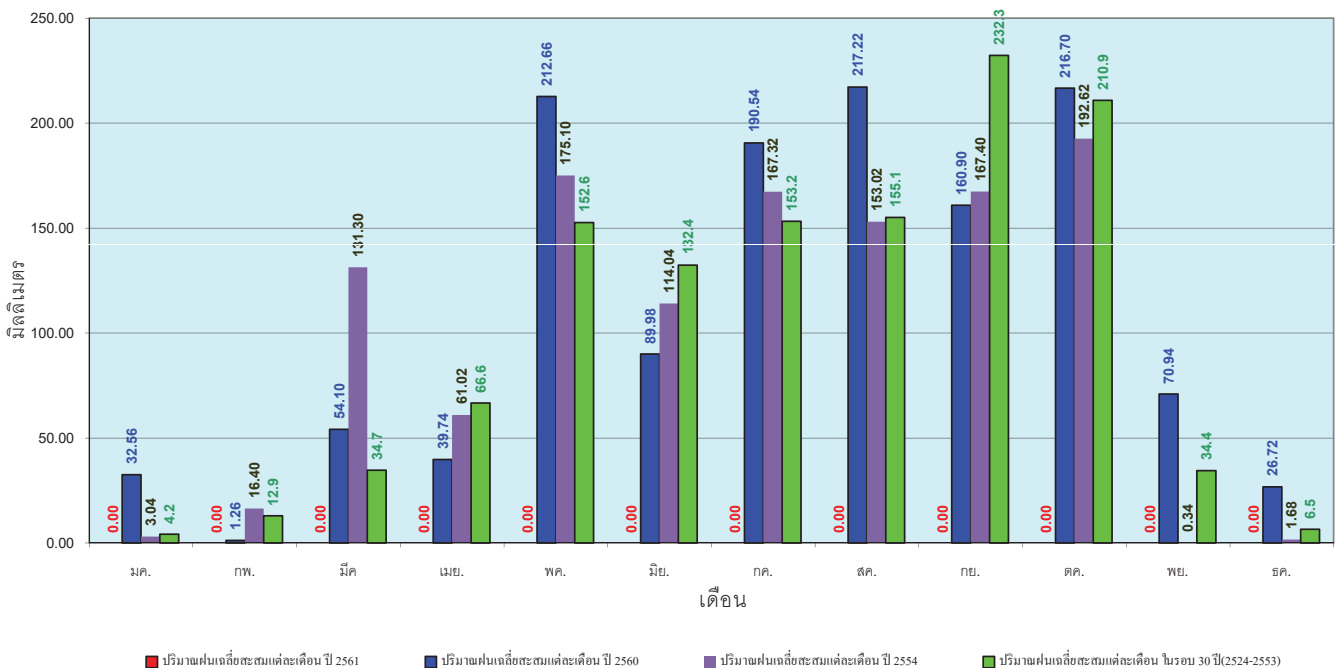
ข้อมูลจากกรมอุตุนิยมวิทยาจำนวน 5
 สถานีข้อมูลปริมาณฝนสะสมถึง วันที่
 3 มกราคม 2561



ศูนย์เมขลา ศูนย์ป้องกันวิกฤตการณ์ กรมทรัพยากรน้ำ

วันที่ 3 มกราคม 2561
 ฝน30ปี = 0.41 มม. (สะสมทั้งปี = 1,195.72 มม.)
 ปี60 = 3.15 มม. (สะสมทั้งปี = 1,313.32 มม.)
 ปี61 = - มม.
 เปรียบเทียบกับ ปี 60 **มีค่าน้อยกว่า** -3.15 มม.
 เปรียบเทียบกับฝนเฉลี่ย 30 ปี **มีค่าน้อยกว่า** -0.41 มม.

ปริมาณฝนเฉลี่ยสะสมรายเดือน ภาคตะวันตก



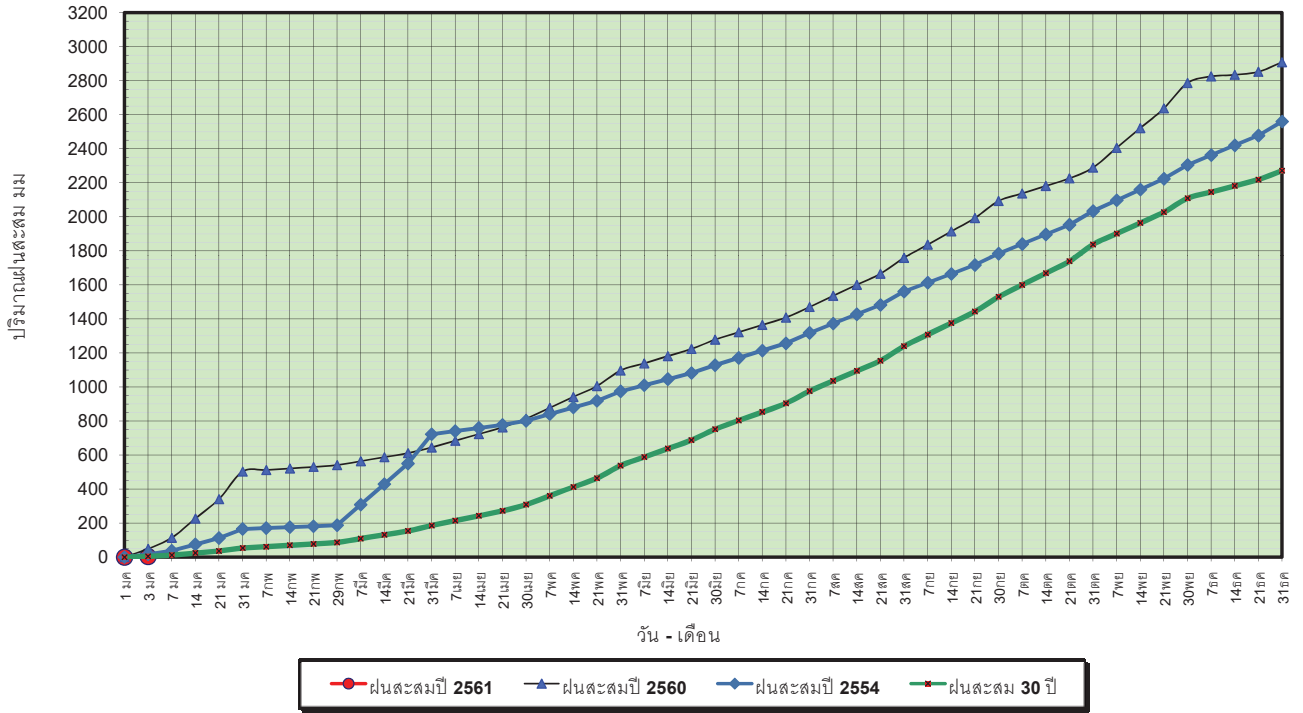
ข้อมูลจากกรมอุตุนิยมวิทยาจำนวน 5
 สถานีข้อมูลปริมาณฝนสะสมถึง วันที่
 3 มกราคม 2561



ศูนย์เมขลา ศูนย์ป้องกันวิกฤตการณ์ กรมทรัพยากรน้ำ

วันที่ 3 มกราคม 2561
 ฝน30ปี = 5.26 มม. (สะสมทั้งปี = 2,271.55 มม.)
 ปี60 = 48.63 มม. (สะสมทั้งปี = 2,907.81 มม.)
 ปี61 = 3.42 มม.
 เปรียบเทียบกับปี 60 **มีค่าน้อยกว่า** -45.21 มม.
 เปรียบเทียบกับฝนเฉลี่ย 30 ปี **มีค่าน้อยกว่า** -1.84 มม.

ปริมาณฝนสะสมภาคใต้

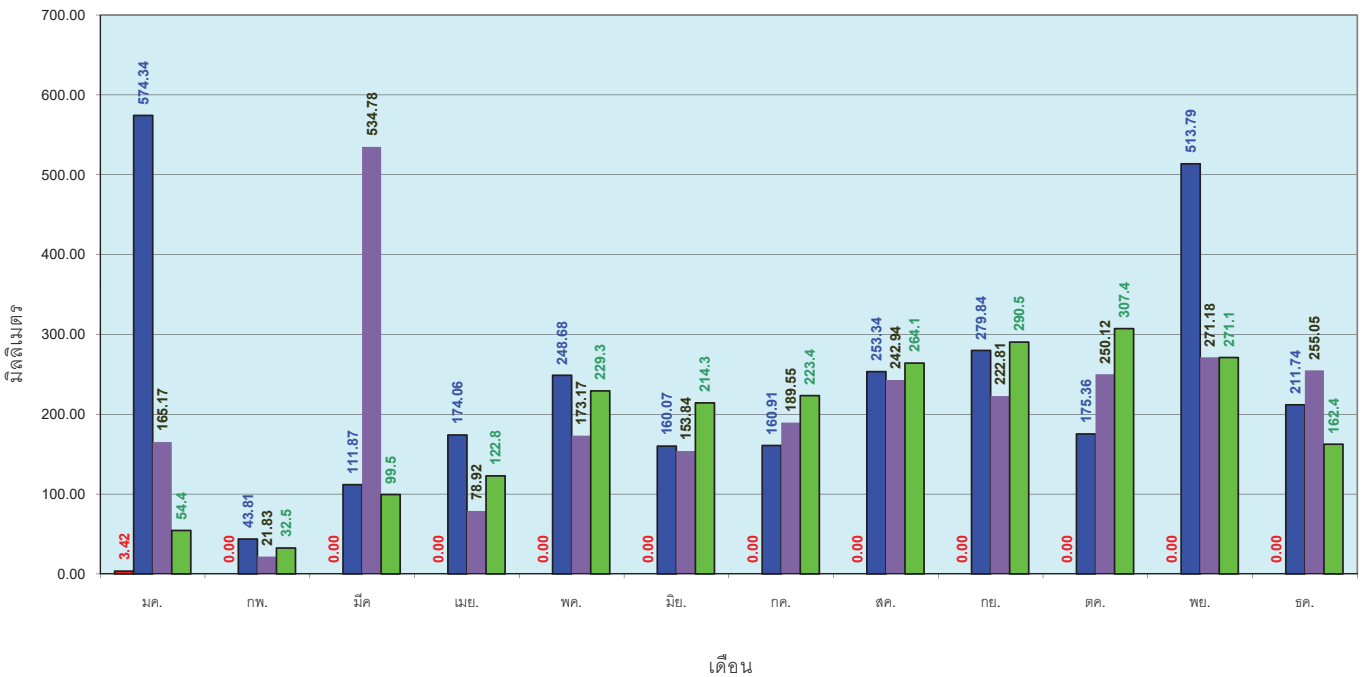


ข้อมูลจากกรมอุตุนิยมวิทยาจำนวน 29
 สถานีข้อมูลปริมาณฝนสะสมถึง วันที่
 3 มกราคม 2561

ศูนย์เมฆขลา ศูนย์ป้องกันภัยพิบัติฯ กรมทรัพยากรน้ำ

วันที่ 3 มกราคม 2561
 ฝน30ปี = 5.26 มม. (สะสมทั้งปี = 2,271.55 มม.)
 ปี60 = 48.63 มม. (สะสมทั้งปี = 2,907.81 มม.)
 ปี61 = 3.42 มม.
 เปรียบเทียบกับปี 60 **มีค่าน้อยกว่า** -45.21 มม.
 เปรียบเทียบกับฝนเฉลี่ย 30 ปี **มีค่าน้อยกว่า** -1.84 มม.

ปริมาณฝนเฉลี่ยสะสมรายเดือน ภาคใต้



ข้อมูลจากกรมอุตุนิยมวิทยาจำนวน 29
 สถานีข้อมูลปริมาณฝนสะสมถึง วันที่
 3 มกราคม 2561

ปริมาณฝนเฉลี่ยสะสมแต่ละเดือน ปี 2561 ปริมาณฝนเฉลี่ยสะสมแต่ละเดือน ปี 2560 ปริมาณฝนเฉลี่ยสะสมแต่ละเดือน ปี 2554 ปริมาณฝนเฉลี่ยสะสมแต่ละเดือน ในรอบ 30 ปี(2524-2553)

ศูนย์เมฆขลา ศูนย์ป้องกันภัยพิบัติฯ กรมทรัพยากรน้ำ

สถานการณ์น้ำในอ่างเก็บน้ำ ขนาดใหญ่ และขนาดกลาง

ปริมาณน้ำรวมทั่วประเทศ 70,921 ล้าน ลบ.ม. (100%)



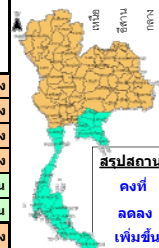
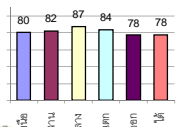
รายงานสรุปสภาพน้ำในอ่างเก็บน้ำขนาดใหญ่และขนาดกลาง

รายงานสถานการณ์ ณ วันที่ 4 มกราคม 2561

ปริมาณน้ำในอ่างที่ใช้การได้ในสัปดาห์นี้ + มากกว่า / - น้อยกว่า สัปดาห์ก่อน **138.04** ล้าน ลบ.ม.

สรุปสถานการณ์ปริมาณน้ำในอ่างเก็บน้ำที่ใช้ในทุกกิจกรรมทั่วประเทศ มากกว่าปริมาณน้ำในอ่างเก็บน้ำเดิมเข้าอ่าง เช่นเพิ่มเก็บสัปดาห์ที่ผ่านมา ควรใช้กันอย่างระมัดระวัง

% ปริมาณน้ำรวมและภายในอ่าง



สรุปสถานการณ์ปริมาณน้ำในอ่าง

คงที่	6	อ่าง
ลดลง	28	อ่าง
เพิ่มขึ้น	4	อ่าง

เปรียบเทียบปริมาณน้ำรวมของประเทศ ปัจจุบัน ปี 60 และ ปี 59

วันที่ 4 มกราคม 2561 เท่ากับ

58,022 ล้าน ลบ.ม. หรือ เท่ากับ

82.22 %

วันที่ 4 มกราคม 2560 เท่ากับ

49,303 ล้าน ลบ.ม. หรือ เท่ากับ

69%

ภาค	สถานการณ์ปริมาณน้ำในอ่าง				ปริมาณน้ำเปลี่ยนแปลง (ล้าน ม.³)	สถานะ
	ลดลง (แห่ง)	คงที่ (แห่ง)	เพิ่มขึ้น (แห่ง)	รวม (แห่ง)		
ภาคเหนือ	5	1	1	7	-160.00	ปริมาณน้ำในอ่างเก็บน้ำลดลง
ภาคตะวันออกเฉียงเหนือ	9	3	-	12	-102.00	ปริมาณน้ำในอ่างเก็บน้ำลดลง
ภาคกลาง	1	1	1	3	-18.00	ปริมาณน้ำในอ่างเก็บน้ำลดลง
ภาคตะวันออก	2	-	-	2	-47.00	ปริมาณน้ำในอ่างเก็บน้ำลดลง
ภาคตะวันออกเฉียงเหนือ	9	-	1	10	163.96	ปริมาณน้ำในอ่างเก็บน้ำเพิ่มขึ้น
ภาคใต้	2	1	1	4	25.00	ปริมาณน้ำในอ่างเก็บน้ำเพิ่มขึ้น
รวมทั้งประเทศ	28	6	4	38	-138.04	ปริมาณน้ำในอ่างเก็บน้ำลดลง

ภาค	อ่างเก็บน้ำ	ความจุที่ (ล้าน ม.³)	ปริมาณน้ำที่ใช้งานได้จริง (ล้าน ม.³)	ใช้การไม่ได้ (ล้าน ม.³)	ปริมาณน้ำรวมวันที่ 4 มกราคม 2560	ปัจจุบัน วันที่ 4 มกราคม 2561				สัปดาห์ก่อน วันที่ 29 ธันวาคม 2560				ปริมาณน้ำ + เพิ่มขึ้น - ลดลง (ล้าน ม.³)	สถานการณ์ในอ่าง	
						ปริมาณน้ำรวม		ปริมาณน้ำใช้การได้จริง		ปริมาณน้ำรวม		ปริมาณน้ำใช้การได้จริง				
						ปริมาณน้ำ (ล้าน ม.³)	%	ปริมาณน้ำ (ล้าน ม.³)	%	ปริมาณน้ำ (ล้าน ม.³)	%	ปริมาณน้ำ (ล้าน ม.³)	%			
ภาคเหนือ (8)																
1	ภูมิพล (2)	13,462	3,800	9,662	7,010	52%	10,514	78%	6,714	50%	10,597	79%	6,797	50%	-83.00	ลดลง
2	สิริกิติ์ (2) อดุลยเดช	9,510	2,850	6,660	7,261	76%	7,880	83%	5,030	53%	8,008	84%	5,158	54%	-128.00	ลดลง
3	แม่งัด (2) เขื่อนใหม่	265	12	253	181	68%	263	99%	251	95%	262	99%	250	94%	1.00	เพิ่มขึ้น
4	แม่งัด เขื่อนใหม่	263	14	249	111	42%	128	49%	114	43%	129	49%	115	44%	-1.00	ลดลง
5	ก้ามปู ลำปาง	106	3	103	97	92%	96	91%	93	88%	101	95%	98	92%	-5.00	ลดลง
6	กุดชุมพภูมิลำปาง	170	6	164	164	96%	177	104%	171	101%	177	104%	171	101%	-	คงที่
7	แควน้อย พิชญโลก	939	43	896	810	86%	815	87%	772	82%	838	89%	795	85%	-23.00	ลดลง
8	แม่มอก ลำปาง	110	16	94	94	85%	95	86%	79	72%	98	89%	82	75%	-3.00	ลดลง
รวมภาคเหนือ 34.85%		24,825	6,744	18,081	15,728	63%	19,968	80%	13,224	53%	20,210	81%	13,384	54%	-160.00	ลดลง
ภาคตะวันออกเฉียงเหนือ (12)																
9	ห้วยหลวง อุดรธานี	136	7	129	101	74%	109	80%	102	75%	110	81%	103	76%	-1.00	ลดลง
10	น้ำจูน สกลนคร	520	45	475	256	49%	461	89%	416	80%	464	89%	419	81%	-3.00	ลดลง
11	น้ำพุง (2) สกลนคร	165	8	157	62	38%	127	77%	119	72%	131	79%	123	75%	-4.00	ลดลง
12	จุฬารัตน์ (2) ชัยภูมิ	164	37	127	152	93%	156	95%	119	73%	157	96%	120	73%	-1.00	ลดลง
13	ลุมสุรัตน์ (2) ขอนแก่น	2,431	581	1,850	2,096	86%	2,090	86%	1,509	62%	2,141	88%	1,560	64%	-51.00	ลดลง
14	ลำปาว กาฬสินธุ์	1,980	100	1,880	1,082	55%	1,695	86%	1,595	81%	1,717	87%	1,617	82%	-22.00	ลดลง
15	ลำตะคอง นครราชสีมา	314	22	292	117	37%	190	61%	168	54%	191	61%	169	54%	-1.00	ลดลง
16	ลำพระเพลิง นครราชสีมา	155	1	154	71	46%	137	88%	136	88%	138	89%	137	88%	-1.00	ลดลง
17	มูลบน นครราชสีมา	141	7	134	70	50%	109	77%	102	72%	109	77%	102	72%	-	คงที่
18	ลำแซะ นครราชสีมา	275	7	268	127	46%	199	72%	192	70%	199	72%	192	70%	-	คงที่
19	ลำนางรอง บุรีรัมย์	121	3	118	63	52%	77	64%	74	61%	77	64%	74	61%	-	คงที่
20	สิรินธร (2) อุบลราชธานี	1,966	831	1,135	1,578	80%	1,542	78%	711	36%	1,560	79%	729	37%	-18.00	ลดลง
รวมภาคตะวันออกเฉียงเหนือ 11.80%		8,369	1,649	6,720	5,775	69%	6,892	82%	5,243	63%	6,995	84%	5,345	64%	-102.00	ลดลง
ภาคกลาง (3)																
21	ป่าสักชลสิทธิ์ ลพบุรี	960	3	957	841	88%	762	79%	759	79%	781	81%	778	81%	-19.00	ลดลง
22	ห้วยเสลา อุทัยธานี	160	17	143	161	101%	138	86%	121	76%	138	86%	121	76%	-	คงที่
23	กระเสียว สุพรรณบุรี	240	40	200	239	100%	289	120%	249	104%	288	120%	248	103%	1.00	เพิ่มขึ้น
รวมภาคกลาง 1.92%		1,360	60	1,300	1,241	91%	1,189	87%	1,129	83%	1,207	89%	1,147	84%	-18.00	ลดลง
ภาคตะวันตก (2)																
24	ศรีนครินทร์ (2) กาญจนบุรี	17,745	10,265	7,480	13,578	77%	15,558	88%	5,293	30%	15,569	88%	5,304	30%	-11.00	ลดลง
25	วชิราลงกรณ (2) กาญจนบุรี	8,860	3,012	5,848	5,693	64%	6,748	76%	3,736	42%	6,784	77%	3,772	43%	-36.00	ลดลง
รวมภาคตะวันตก 37.51%		26,605	13,277	13,328	19,271	72%	22,306	84%	9,029	34%	22,353	84%	9,076	34%	-47.00	ลดลง
ภาคตะวันออก (6+4)																
26	ขุนด่าน นครนายก	224	5.00	219	205	92%	192	86%	187	83%	199	89%	194	87%	-7.00	ลดลง
27	คลองสียัด ฉะเชิงเทรา	420	30.00	390	208	50%	267	64%	237	56%	277	66%	247	59%	-10.00	ลดลง
28	บางพระ (3) ชลบุรี	117	12.00	105	92	79%	100	85%	88	75%	102	87%	90	77%	-2.00	ลดลง
29	หนองปลาไหล (3) ระยอง	164	13.75	150	106	65%	142	87%	128	78%	145	89%	131	80%	-3.00	ลดลง
30	ประแสร์ (3) ระยอง	295	20.00	275	198	67%	256	87%	236	80%	262	89%	242	82%	-6.00	ลดลง
31	มาบประชัน (3) ระยอง	17	0.72	16	10	59%	12	70%	11	66%	12	71%	10.98	66%	-0.11	ลดลง
32	หนองค้อ (3) ระยอง	21	1.00	20	13	59%	15	71%	14	66%	16	74%	14.82	69%	-0.64	ลดลง
33	ดงกราม (3) ระยอง	79	3.00	76	67	85%	70	88%	67	85%	71	89%	67.52	85%	-0.33	ลดลง
34	คลองใหญ่ (3) ระยอง	45	3.00	42	27	59%	34	74%	31	68%	35	76%	31.73	70%	-0.97	ลดลง
35	หนองหินห้วยจันทรา ปราจีนบุรี	295	19.00	276	238	81%	213	72%	194	66%	-	0%	-	0%	194.00	เพิ่มขึ้น
รวมภาคตะวันออก 2.37%		1,678	107	1,570	1,164	69%	1,301	78%	1,193	71%	1,118	67%	1,029	61%	163.96	เพิ่มขึ้น
ภาคใต้ (4)																
36	แก่งกระจาน เพชรบุรี	710	65	645	364	51%	446	63%	381	54%	449	63%	384	54%	-3.00	ลดลง
37	ปราณบุรี ประจวบคีรีขันธ์	391	18	373	150	38%	284	73%	266	68%	284	73%	266	68%	-	คงที่
38	รัชชประภา (2) สุราษฎร์ธานี	5,639	1,352	4,287	4,937	88%	4,416	78%	3,064	54%	4,433	79%	3,081	55%	-17.00	ลดลง
39	บางยาง (2) ยะลา	1,454	276	1,178	673	46%	1,221	84%	945	65%	1,176	81%	900	62%	45.00	เพิ่มขึ้น
รวมภาคใต้ 11.55%		8,194	1,711	6,483	6,124	75%	6,367	78%	4,656	57%	6,342	77%	4,631	57%	25.00	เพิ่มขึ้น
รวมทั้งประเทศ 100%(38)		71,031	23,548	47,482	49,303	69%	58,022	82%	34,474	49%	58,224	82%	34,612	49%	-138.04	ลดลง

หมายเหตุ :

- อ่างเก็บน้ำขนาดใหญ่ หมายถึง อ่างเก็บน้ำที่มีความจุตั้งแต่ 100 ล้าน ลบ.ม. ขึ้นไป
 - เป็นอ่างเก็บน้ำอยู่ในความรับผิดชอบของการไฟฟ้าฝ่ายผลิตแห่งประเทศไทย(10) นอกนั้นอยู่ในความรับผิดชอบของกรมชลประทาน (28)
 - เป็นอ่างเก็บน้ำขนาดกลางที่มีความสำคัญต่อการอุตสาหกรรมและการประปา ของลุ่มน้ำชายฝั่งทะเลตะวันออก
 - ที่มา : กรมชลประทาน และการไฟฟ้าฝ่ายผลิตแห่งประเทศไทย
 - จังหวัดที่มีอ่างเก็บน้ำขนาดใหญ่มีจำนวน 26 จังหวัด ไม่มี 50 จังหวัด
- รทท. หมายถึง ระดับเก็บกักของอ่าง

ที่มาข้อมูล : ตารางสรุปสภาพน้ำในอ่างเก็บน้ำขนาดใหญ่ทั่วประเทศ และตารางสรุปสภาพน้ำในอ่างเก็บน้ำภาคตะวันออก กรมชลประทาน



ศูนย์เนชา



ศูนย์ป้องกันวิกฤติน้ำ กรมทรัพยากรน้ำ

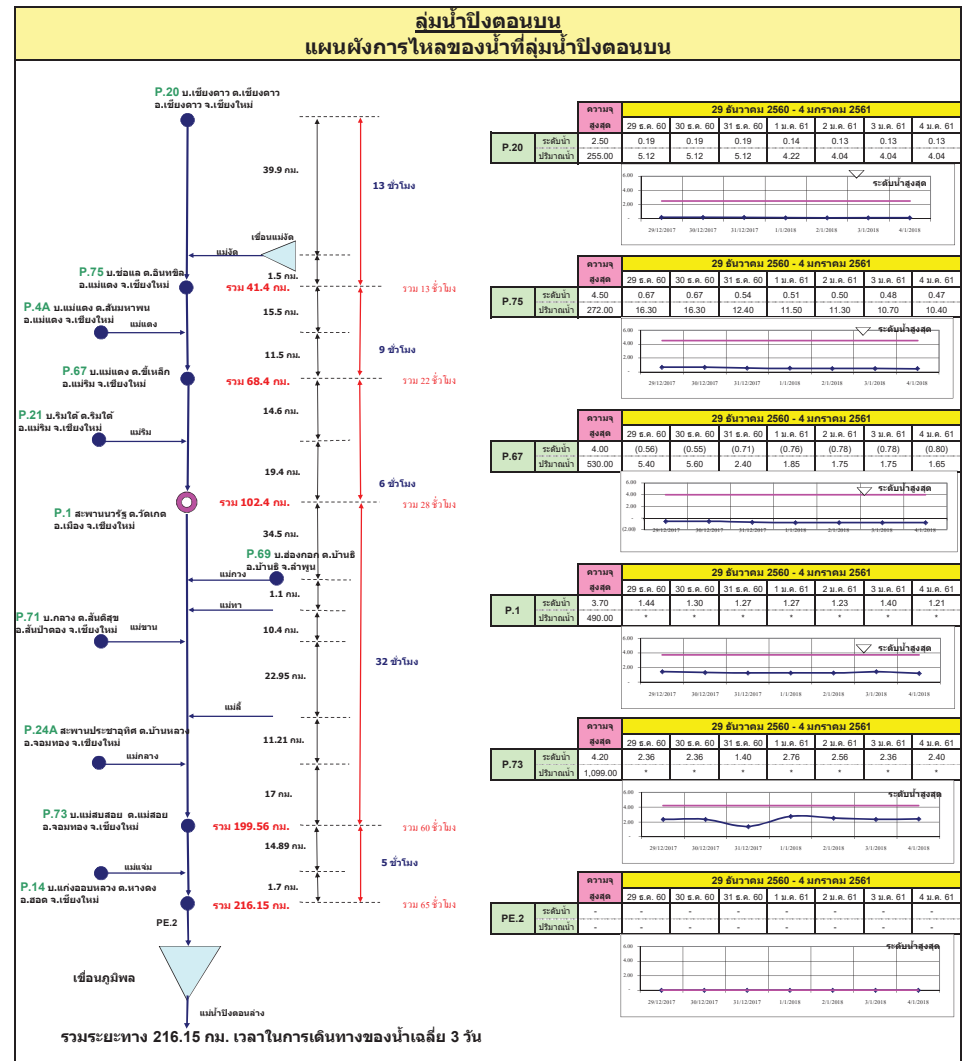
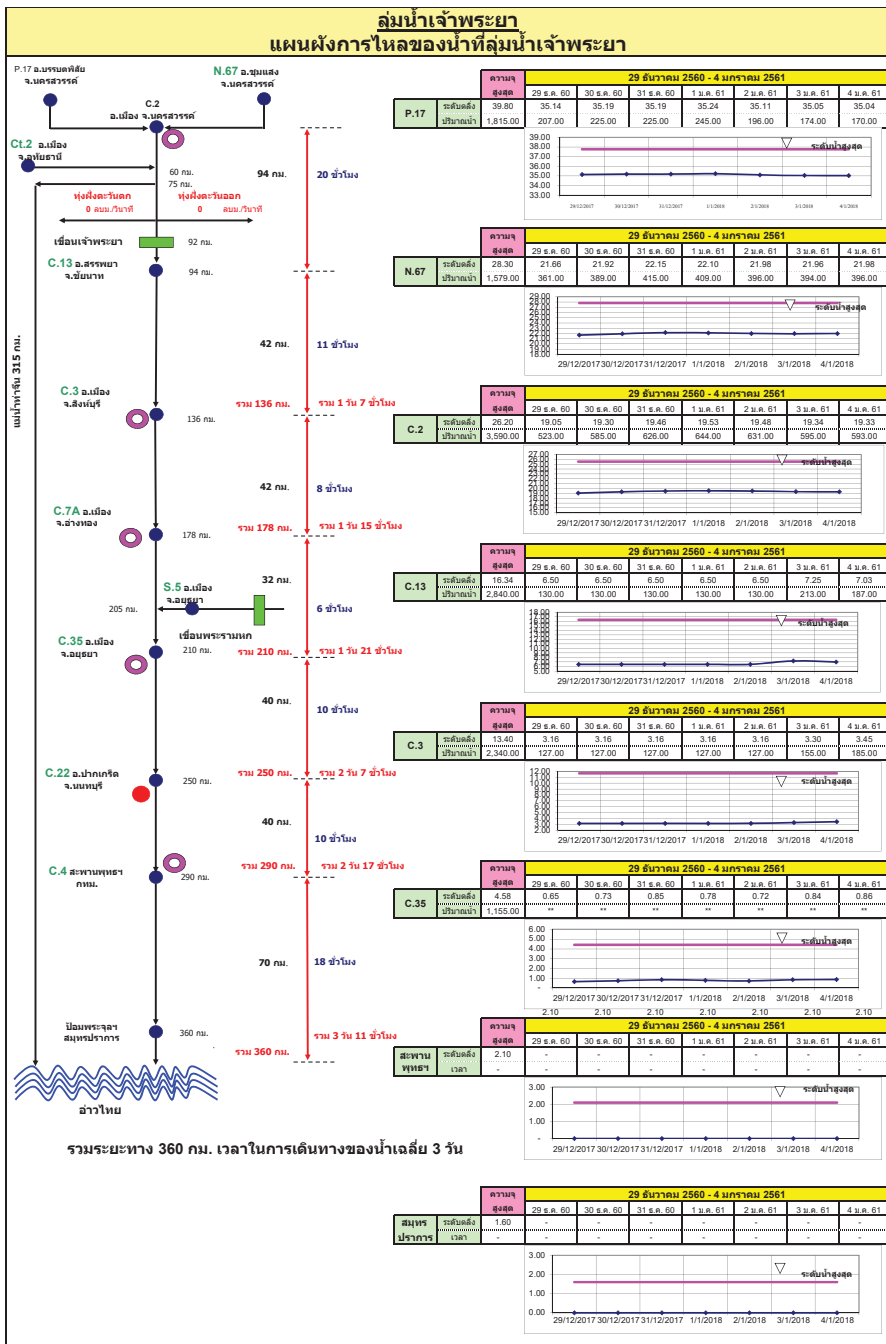
ลำดับของเขื่อนตามความจุ

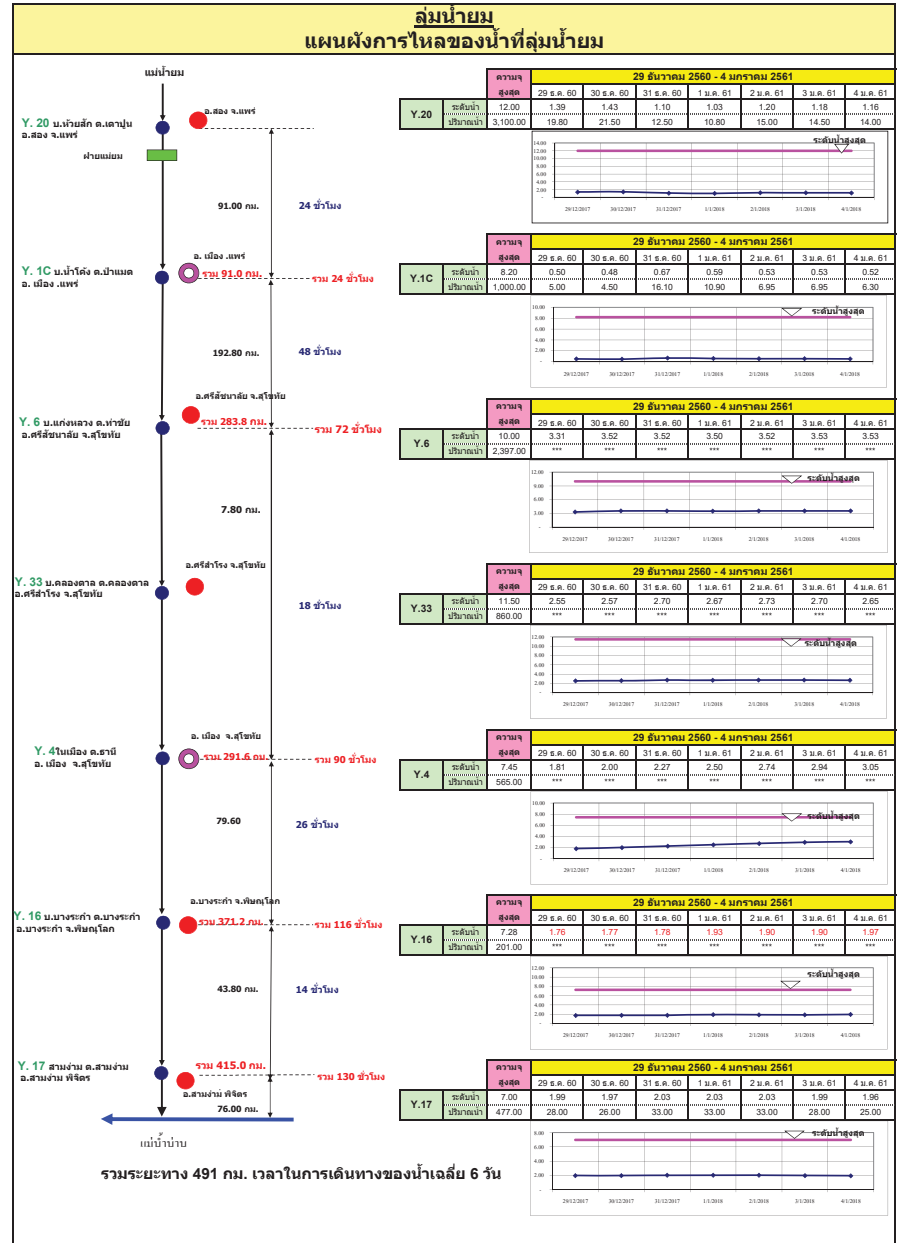
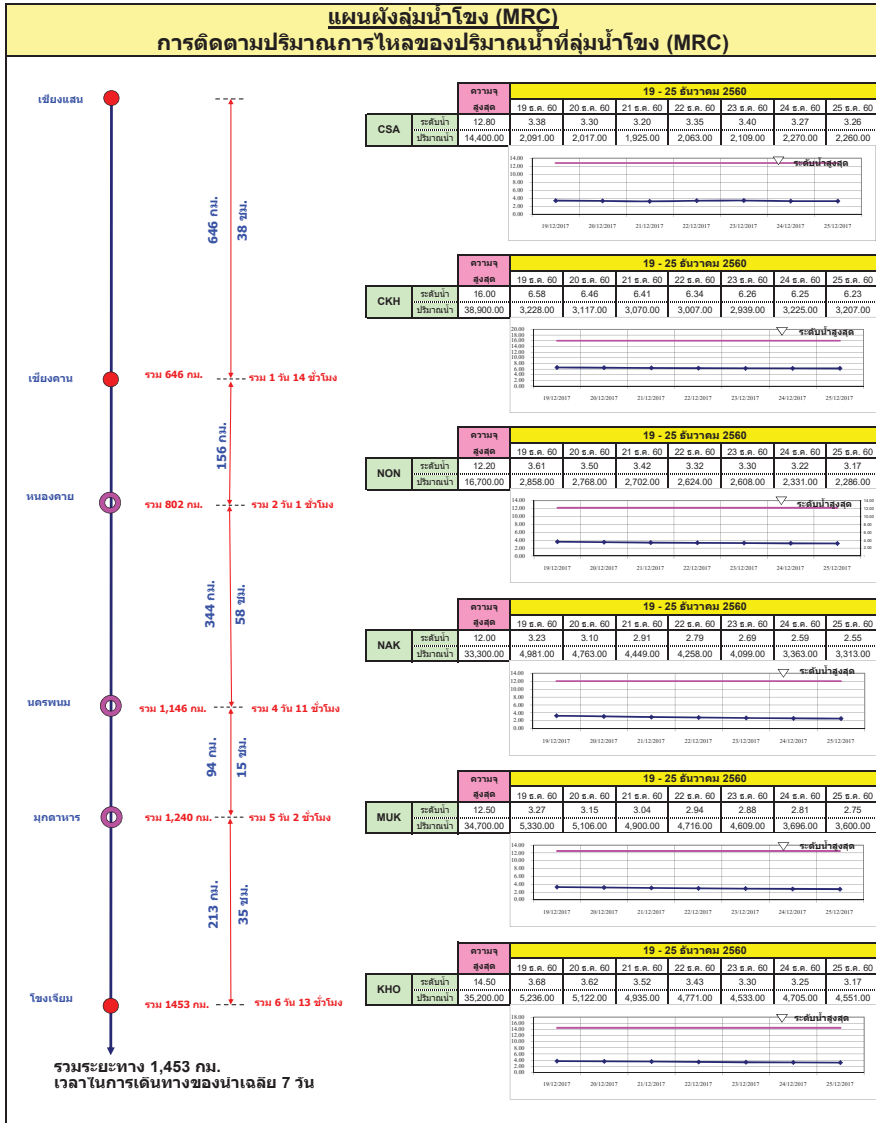
- ศรีนครินทร์ 2.ภูมิพล 3.สิริกิติ์ 4.วชิราลงกรณ 5.รัชชประภา
- ลุมสุรัตน์ 7.สิรินธร 8.บางยาง 9.ลำปาว 10.ป่าสัก

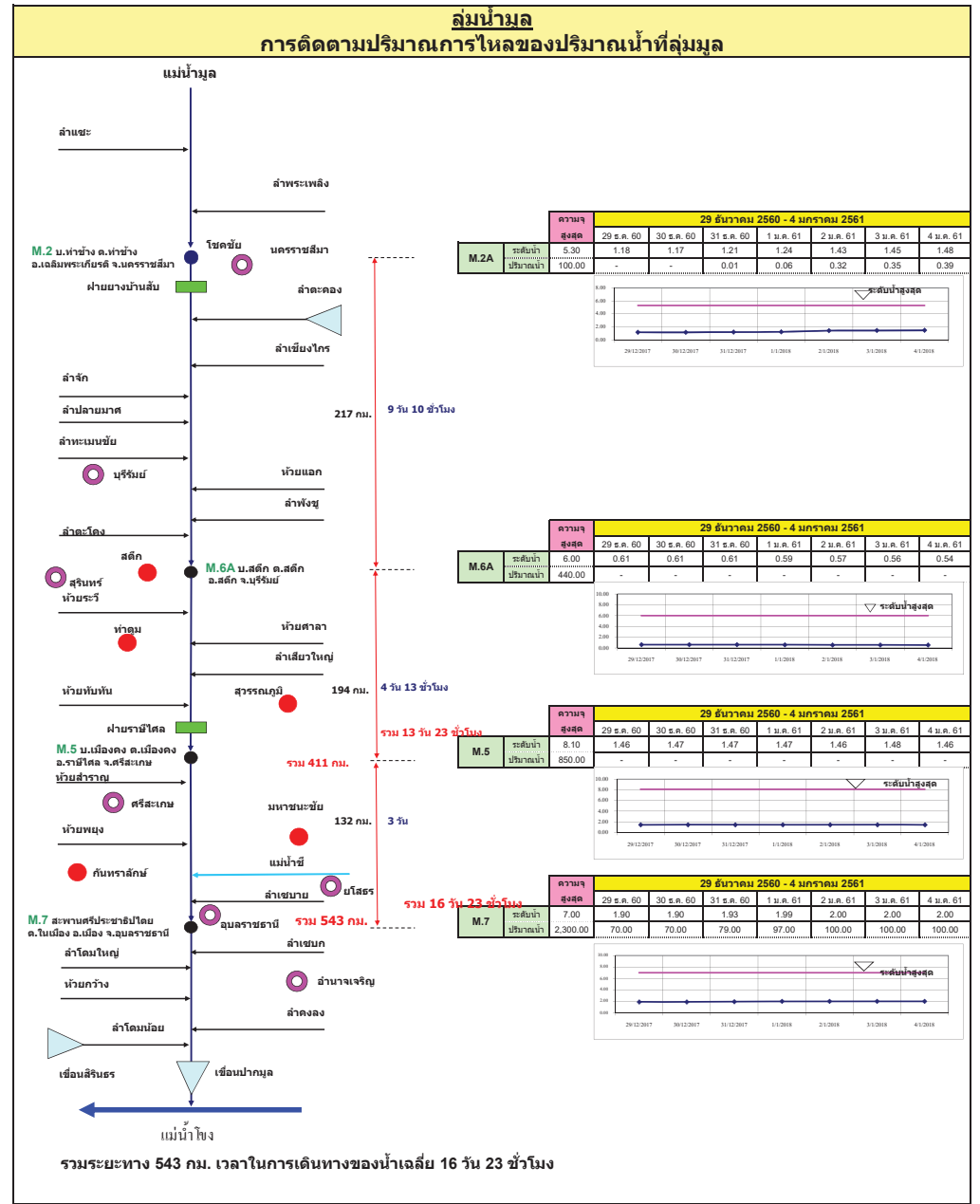
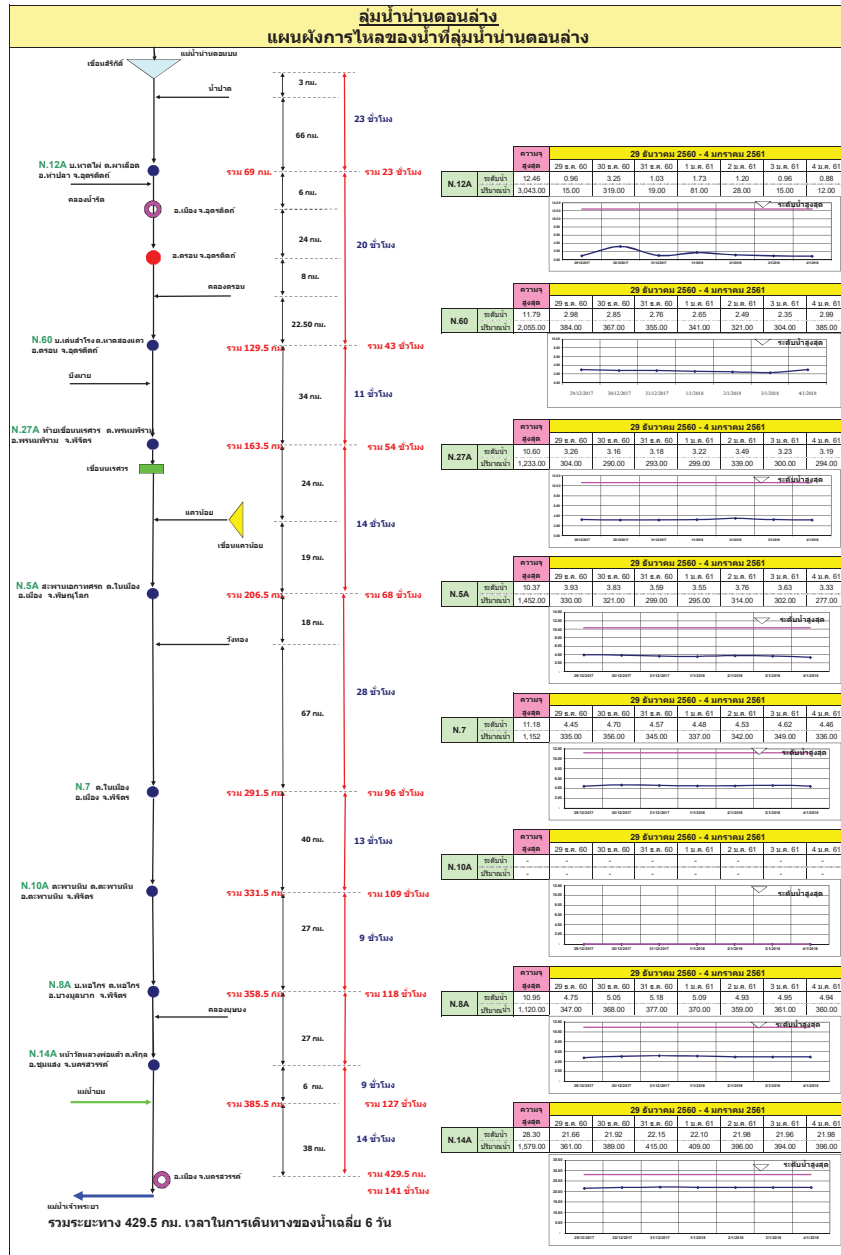
ลำดับของเขื่อนตามปริมาณน้ำใช้การได้

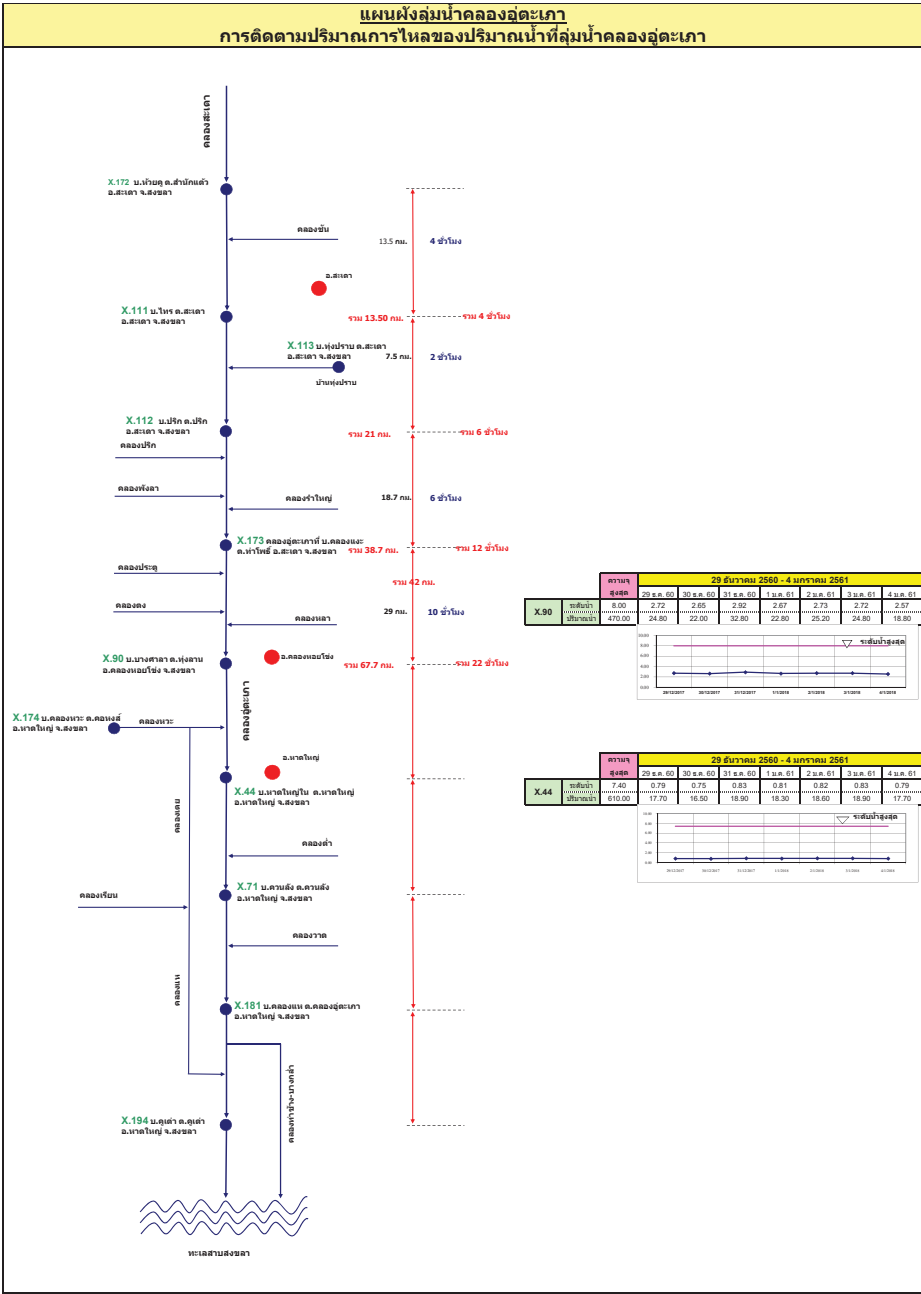
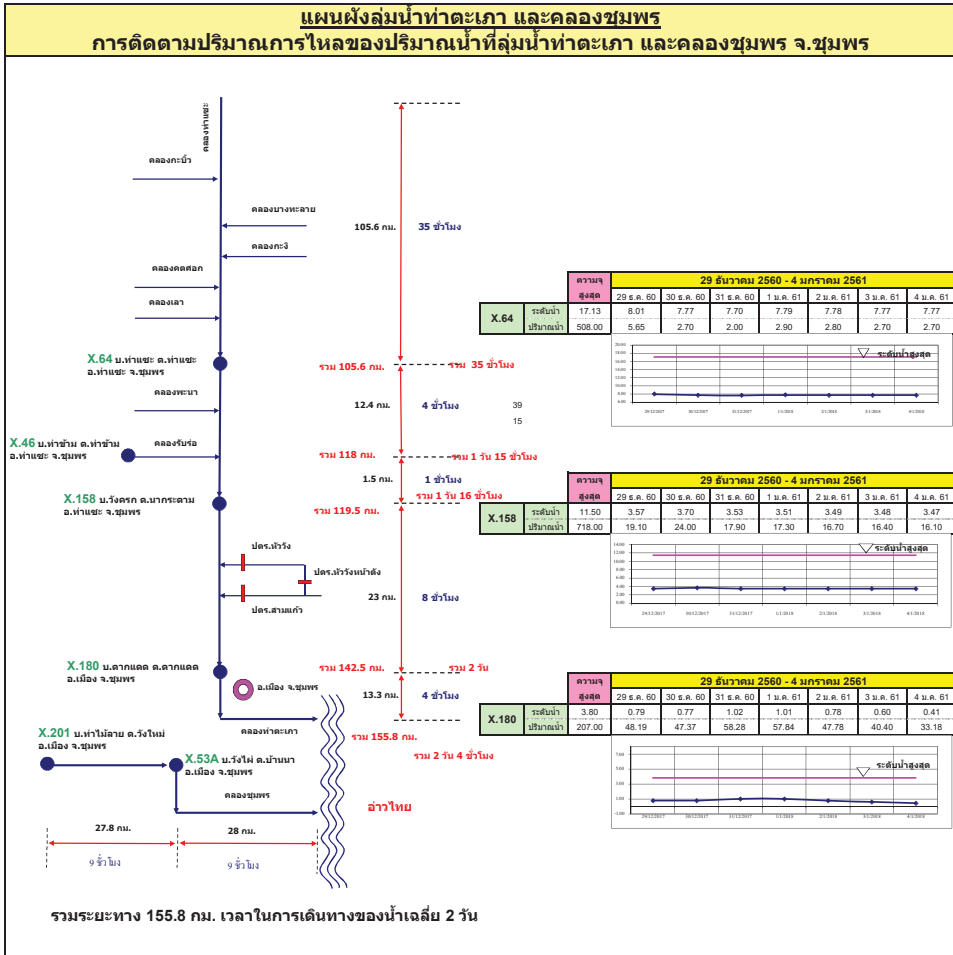
- ภูมิพล 2.ศรีนครินทร์ 3.สิริกิติ์ 4.วชิราลงกรณ 5.รัชชประภา
- ลำปาว 7.ลุมสุรัตน์ 8.บางยาง 9.สิรินธร 10.ป่าสัก

สถานการณ์น้ำในลำน้ำ









รายงานสถานการณ์น้ำ
รายลุ่มน้ำ





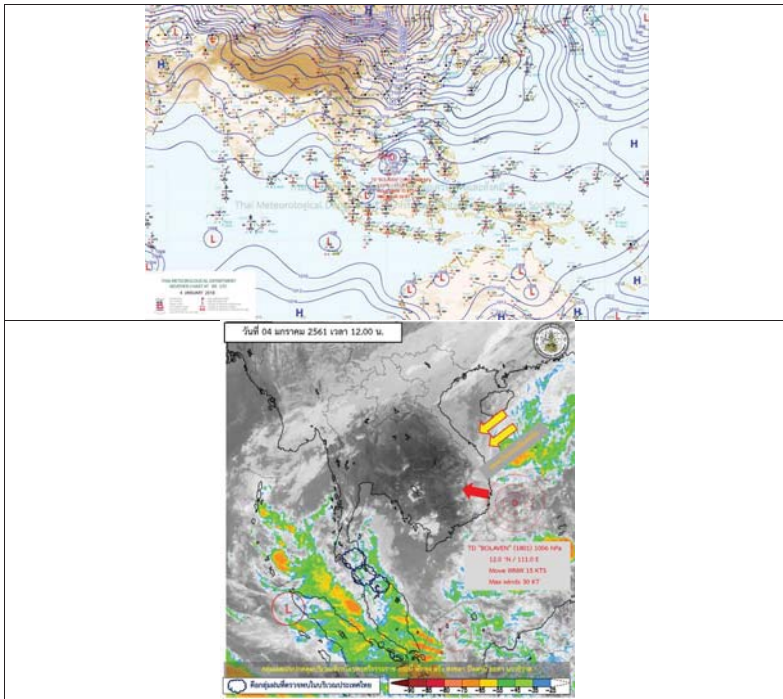
รายงานสถานการณ์น้ำและคาดการณ์น้ำในพื้นที่ ลุ่มน้ำโขง-ชี-มูล วันที่ 4 มกราคม 2561

1. พยากรณ์อากาศ

ตารางที่ 1 พยากรณ์อากาศ วันที่ 4 มกราคม 2561

ภาคตะวันออกเฉียงเหนือ	อากาศเย็น กับมีหมอกในตอนเช้า
	อุณหภูมิต่ำสุด 18-21 องศาเซลเซียส
	อุณหภูมิสูงสุด 28-33 องศาเซลเซียส
บริเวณยอดภูมิมีอากาศหนาว อุณหภูมิต่ำสุด 10-14 องศาเซลเซียส	
ลมตะวันออกเฉียงเหนือ ความเร็ว 15-35 กม./ชม.	

ที่มา : https://www.tmd.go.th/daily_forecast.php



รูปที่ 1 พยากรณ์อากาศ วันที่ 4 ม.ค. 2561



2. สรุประดับน้ำรายวัน

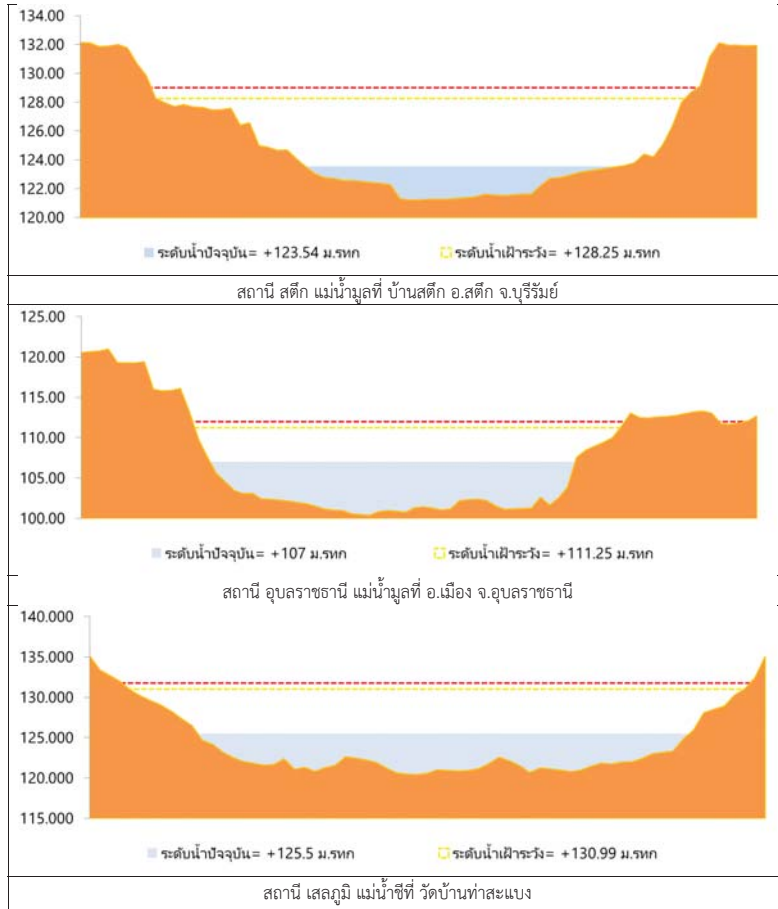
สถานี	วันที่	4 ม.ค. 61						วันที่	
		ค.พ	ค.พ	ค.พ	ค.พ	ค.พ	ค.พ	ค.พ	ค.พ
1	บ้านเขมา อ.บ้านเขมา จ.อุบลราชธานี	137.65	138.40	137.65	138.40	137.65	138.40	137.65	138.40
2	บ้านเขมา อ.บ้านเขมา จ.อุบลราชธานี	132.25	132.00	132.25	132.00	132.25	132.00	132.25	132.00
3	บ้านเขมา อ.บ้านเขมา จ.อุบลราชธานี	139.99	131.14	139.99	131.14	139.99	131.14	139.99	131.14
4	บ้านเขมา อ.บ้านเขมา จ.อุบลราชธานี	148.95	148.70	148.95	148.70	148.95	148.70	148.95	148.70
5	บ้านเขมา อ.บ้านเขมา จ.อุบลราชธานี	128.25	129.00	128.25	129.00	128.25	129.00	128.25	129.00
6	บ้านเขมา อ.บ้านเขมา จ.อุบลราชธานี	111.25	112.00	111.25	112.00	111.25	112.00	111.25	112.00

หมายเหตุ : - ระดับน้ำอยู่ในเกณฑ์ปกติ

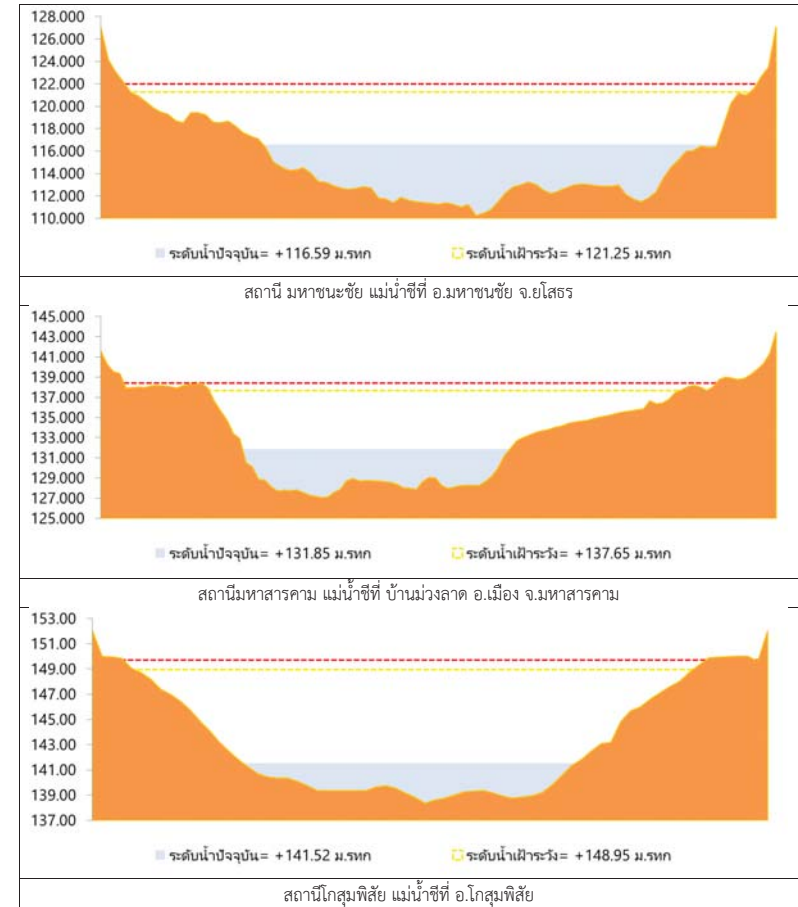
- หากมีน้ำท่วมขัง



2.1 ระดับน้ำในลำน้ำ




รูปที่ 2 กราฟระดับน้ำในลำน้ำ



รูปที่ 2 กราฟระดับน้ำในลำน้ำ (ต่อ)



3. ผลการวิเคราะห์สถานการณ์น้ำ



รูปที่ 3 กราฟระดับน้ำย้อนหลัง 30 วัน และค่าพยากรณ์



4. สรุปลสถานการณ์ ระดับน้ำอยู่ในเกณฑ์ปกติ



โครงการพัฒนาระบบพยากรณ์และเตือนภัยภัยพิภพน้ำ

ศูนย์ป้องกันวิกฤติน้ำ กรมทรัพยากรน้ำ กระทรวงทรัพยากรธรรมชาติและสิ่งแวดล้อม

180 ถนนพระรามที่ 6 ซอย 34 แขวงสามเสนใน เขตพญาไท กรุงเทพมหานคร 10400 โทรศัพท์ 0 2271 6000



โครงการพัฒนาระบบพยากรณ์และเตือนภัยภัยพิภพน้ำ

ศูนย์ป้องกันวิกฤติน้ำ กรมทรัพยากรน้ำ กระทรวงทรัพยากรธรรมชาติและสิ่งแวดล้อม

180 ถนนพระรามที่ 6 ซอย 34 แขวงสามเสนใน เขตพญาไท กรุงเทพมหานคร 10400 โทรศัพท์ 0 2271 6000



รายงานสถานการณ์น้ำลุ่มน้ำปิง วันที่ 4 มกราคม 2561

1) สภาพภูมิอากาศ (ที่มา : กรมอุตุนิยมวิทยา)

ลักษณะอากาศทั่วไป

พยากรณ์อากาศ 24 ชั่วโมงข้างหน้า ภาคใต้ยังมีฝนตกต่อเนื่องและมีฝนตกหนักบางพื้นที่

ประชาชนในพื้นที่เสี่ยงภัยยังคงต้องระวังอันตรายจากฝนตกสะสมที่อาจทำให้เกิดน้ำท่วมฉับพลัน น้ำป่าไหลหลาก และน้ำล้นตลิ่งไว้ด้วย สำหรับพื้นที่ที่มีน้ำท่วมอยู่แล้วยังต้องเฝ้าระวังต่อไปอีก ส่วนอ่าวไทยและทะเลอันดามันคลื่นสูง 2-3 เมตร ขอให้ชาวเรือเดินเรือด้วยความระมัดระวัง เรือเล็กควรงดออกจากฝั่ง และประชาชนที่อาศัยอยู่บริเวณชายฝั่งภาคใต้ฝั่งตะวันออกระวังอันตรายจากคลื่นที่ซัดเข้าหาฝั่งไว้ด้วย

สำหรับภาคเหนือมีอากาศเย็นถึงหนาว ส่วนภาคตะวันออกเฉียงเหนือและภาคกลาง มีอากาศเย็นอุณหภูมิลดลงอีก 1-2 องศาเซลเซียสกับมีลมแรง

สภาพอากาศภาคเหนือ (เวลา 06:00 น.วันนี้ - 06:00 น.วันพรุ่งนี้)

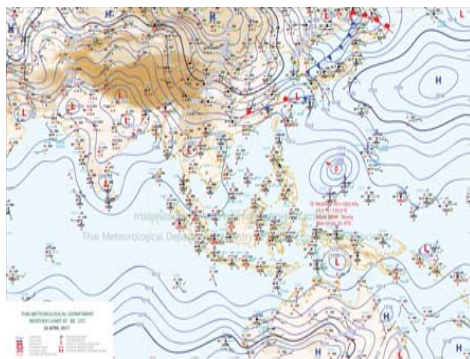
ตอนบนของภาคอากาศหนาว กับมีหมอกในตอนเช้า อุณหภูมิต่ำสุด 14-16 องศาเซลเซียส ตอนล่างของภาคอากาศเย็น อุณหภูมิต่ำสุด 16-22 องศาเซลเซียส อุณหภูมิสูงสุด 28-33 องศาเซลเซียส บริเวณยอดดอยมีอากาศหนาว อุณหภูมิต่ำสุด 3-9 องศาเซลเซียส ลมตะวันออกเฉียงเหนือ ความเร็ว 10-30 กม./ชม.

อากาศ 7 วันข้างหน้า

ในช่วงวันที่ 5-7 ธ.ค. ทางตอนบนของภาคหนาว กับมีหมอกในตอนเช้า อุณหภูมิต่ำสุด 14-16 องศาเซลเซียส ส่วนทางตอนล่างอากาศเย็น อุณหภูมิต่ำสุด 17-21 องศาเซลเซียส ส่วนในช่วงวันที่ 8 -11 ธ.ค. อากาศเย็นถึงหนาว อุณหภูมิจะลดลง 1-3 องศาเซลเซียส กับมีลมแรง อุณหภูมิต่ำสุด 14-21 องศาเซลเซียส อุณหภูมิสูงสุด 27-33 องศาเซลเซียส บริเวณยอดดอยมีอากาศหนาว อุณหภูมิต่ำสุด 3-10 องศาเซลเซียส ลมตะวันออกเฉียงเหนือ ความเร็ว 15-30 กม./ชม.



ภาพถ่ายดาวเทียม



แผนที่อากาศ

2) สรุปสถานการณ์ฝน

สรุปสถานการณ์ฝนในพื้นที่ลุ่มน้ำปิง จากข้อมูลตรวจวัดปริมาณน้ำฝนของสถานีโทรมาตรโครงการพัฒนาระบบพยากรณ์และเตือนภัยภัยพิภพน้ำ กรมทรัพยากรน้ำ ของวันที่ 04 มกราคม 2561 ย้อนหลัง 24 ชั่วโมง ที่ผ่านมา และข้อมูลคาดการณ์ปริมาณฝนจากการประมวลผลข้อมูลภาพ NWP-WRF Model กรมอุตุนิยมวิทยา (http://www2.tmd.go.th/wrf_tmd/images/domain2/asia_precipitation3h.html) ดังแสดงในตาราง

สถานีโทรมาตร	ที่ตั้ง	ปริมาณฝนตรวจวัดสะสม (ม.ม.)			ปริมาณฝนสะสมคาดการณ์ล่วงหน้า		
		เมื่อวาน	2 วัน	3 วัน	1 วัน	2 วัน	3 วัน

รายงานสถานการณ์น้ำลุ่มน้ำปิง วันที่ 4 มกราคม 2561

สถานีโทรมาตร	ที่ตั้ง	ปริมาณฝนตรวจวัดสะสม (ม.ม.)			ปริมาณฝนสะสมคาดการณ์ล่วงหน้า		
		เมื่อวาน	2 วัน	3 วัน	1 วัน	2 วัน	3 วัน
061503T	น้ำแม่ตื่นที่บ้านตอย	0.00	0.00	0.00	15.50	42.50	42.50
062002T	โรงเรียนบ้านโป่งน้ำร้อน	0.00	0.00	0.00	20.21	44.10	44.10
060813T	โรงเรียนวัดยังมีน	0.00	0.00	0.00	0.83	6.67	6.67
060710T	โรงเรียนแม่ตะไคร้	0.00	0.00	0.00	6.38	20.63	20.63
060906T	โรงเรียนบ้านนาทราย	0.00	0.00	0.00	13.14	35.64	35.64
061902T	โรงเรียนบ้านหนองกระทุ่ม	0.00	0.00	0.00	4.73	14.21	14.21
061103T	รพ.สต.บ้านแอนจัดสรร	0.00	0.00	0.00	0.00	7.50	7.50
060814T	น้ำแม่ขานที่บ้านท่าโป่ง	0.00	0.00	0.00	0.94	5.63	5.63
060711T	โรงเรียนวัดห้วยแก้ว	0.00	0.00	0.00	8.08	18.66	18.66
060907T	โรงเรียนบ้านปางเมลอบ	0.00	0.00	0.00	8.15	22.93	22.93
060205T	โรงเรียนบ้านทุ่งชาวพวง	0.00	0.00	0.00	2.25	3.75	3.75
060306T	โรงเรียนพรขาวบูรพา	0.00	0.00	1.00	20.00	33.83	33.83
061207T	โรงเรียนบ้านแม่जार	0.00	0.00	0.00	4.94	13.27	13.27
061206T	น้ำแม่แจ่มที่บ้านทัพ	0.00	0.00	0.00	30.38	61.36	62.50

หมายเหตุ : ปริมาณฝนสะสมคาดการณ์ ได้จากการประมวลผลและคำนวณข้อมูลภาพจาก NWP-WRF Model กรมอุตุนิยมวิทยา

3) สรุประดับน้ำรายวัน

สรุปสถานการณ์น้ำในพื้นที่ลุ่มน้ำปิง จากข้อมูลตรวจวัดระดับน้ำของสถานีโทรมาตรโครงการพัฒนาระบบพยากรณ์และเตือนภัยภัยพิภพน้ำ กรมทรัพยากรน้ำ ณ เวลา 7:00 น. ของวันที่ 04 มกราคม 2561 และข้อมูลระดับน้ำคาดการณ์จากแบบจำลองทางคณิตศาสตร์ ดังแสดงในตาราง

สถานีโทรมาตร	ที่ตั้ง	ระดับเตือนภัย	ระดับน้ำตรวจวัด (ม.รทก)		ระดับน้ำคาดการณ์ล่วงหน้า			
			เมื่อวาน	วันนี้	1 วัน	2 วัน	3 วัน	แนวโน้ม
060109T	แม่บ้านปิงที่บ้านสนอ	372.444	368.98	368.99	368.99	368.99	368.99	คงที่
060905T	น้ำแม่ลิที่อำเภอลี	468.686	462.95	462.90	462.90	462.90	462.90	คงที่
061503T	น้ำแม่ตื่นที่บ้านตอย	792.425	788.16	788.16	788.16	788.16	788.16	คงที่
061401T	น้ำแม่หาดที่บ้านโป่งทุ่ง	313.195	309.52	309.53	309.53	309.53	309.52	คงที่
061901T	คลองแม่ระกาที่บ้านวังสะโฮน	92.706	90.68	90.69	90.69	90.69	90.69	คงที่
061701T	ห้วยแม่ท้อที่อำเภอเมืองตาก	109.236	106.45	106.67	106.67	106.67	106.67	คงที่
061801T	คลองวังเจ้าที่บ้านคลองลึก	114.159	109.94	109.96	109.96	109.95	109.95	คงที่
062001T	คลองสวนหมากที่บ้านน้ำโพ	83.383	80.18	80.09	80.09	80.08	80.08	คงที่



โครงการพัฒนาระบบพยากรณ์และเตือนภัยทรัพยากรน้ำ

ศูนย์ป้องกันวิกฤติน้ำ กรมทรัพยากรน้ำ กระทรวงทรัพยากรธรรมชาติและสิ่งแวดล้อม

180 ถนนพระรามที่ 6 ซอย 34 แขวงสามเสนใน เขตพญาไท กรุงเทพมหานคร 10400 โทรศัพท์ 0 2271 6000



โครงการพัฒนาระบบพยากรณ์และเตือนภัยทรัพยากรน้ำ

ศูนย์ป้องกันวิกฤติน้ำ กรมทรัพยากรน้ำ กระทรวงทรัพยากรธรรมชาติและสิ่งแวดล้อม

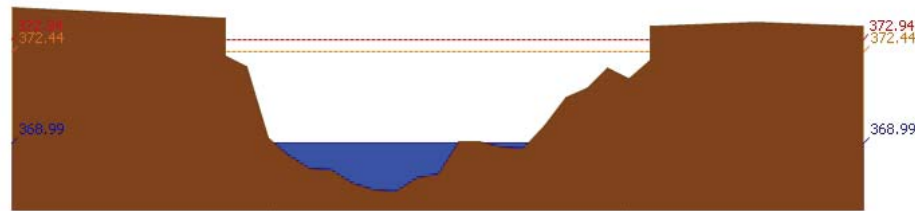
180 ถนนพระรามที่ 6 ซอย 34 แขวงสามเสนใน เขตพญาไท กรุงเทพมหานคร 10400 โทรศัพท์ 0 2271 6000



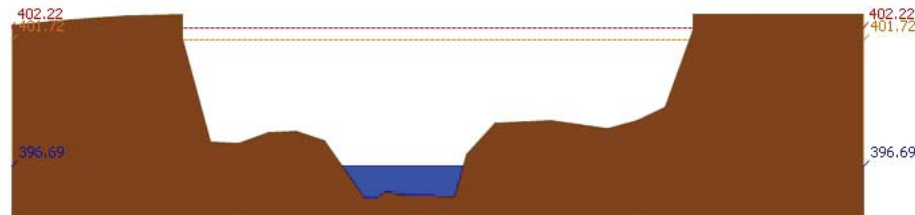
รายงานสถานการณ์น้ำลุ่มน้ำปิง วันที่ 4 มกราคม 2561

สถานีโทรมาตร	ที่ตั้ง	ระดับเตือนภัย	ระดับน้ำตรวจวัด (ม.รทก)		ระดับน้ำคาดการณ์ล่วงหน้า			
			เมื่อวาน	วันนี้	1 วัน	2 วัน	3 วัน	แนวโน้ม
060110T แม่น้ำปิงที่บ้านบางแก้ว	ต.บางแก้ว อ.บรรพตพิสัย จ.นครสวรรค์	40.374	37.63	37.77	37.65	37.56	37.51	คงที่
060111T แม่น้ำปิงที่บ้านป่ากร้อห้วยจี่	ต.ตากออก อ.บ้านตาก จ.ตาก	119.165	118.14	118.18	118.18	118.18	118.18	คงที่
060305T น้ำแม่จืดที่บ้านโป่งบัวบาน	ต.แม่ปิง อ.พร้าวจ.เชียงใหม่	401.724	396.69	396.69	396.69	396.70	396.71	เพิ่มขึ้น
060814T น้ำแม่ขานที่บ้านท่าโป่ง	ต.บ้านแม่ อ.สันป่าตอง จ.เชียงใหม่	312.826	308.20	309.42	309.42	309.42	309.42	คงที่
061206T น้ำแม่แจ่มที่บ้านทัพ	ต.ท่าผา อ.แม่แจ่ม จ.เชียงใหม่	470.269	467.24	467.23	467.23	467.23	467.23	คงที่
060709T น้ำแม่กวงที่ลำพูน	ต.เวียงของ อ.เมือง จ.ลำพูน	294.671	290.25	290.24	290.24	290.24	290.24	คงที่

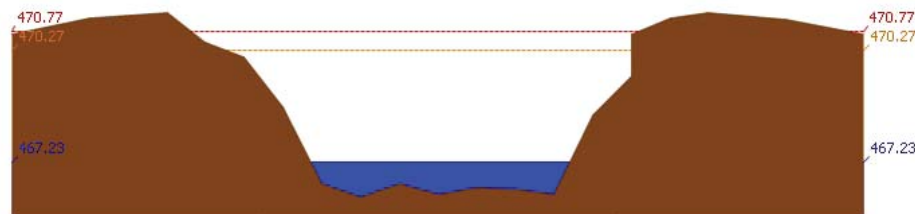
3.1) ระดับน้ำในลำน้ำ



สถานี 060109T แม่น้ำปิงที่บ้านสบอ้อ ต.แม่บะ อ.เชียงดาว จ.เชียงใหม่ ระดับน้ำ 368.99 ม.รทก.

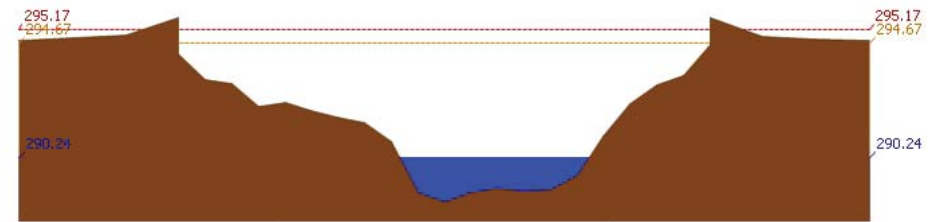


สถานี 060305T น้ำแม่จืดที่บ้านโป่งบัวบาน ต.แม่ปิง อ.พร้าวจ.เชียงใหม่ ระดับน้ำ 396.69 ม.รทก.

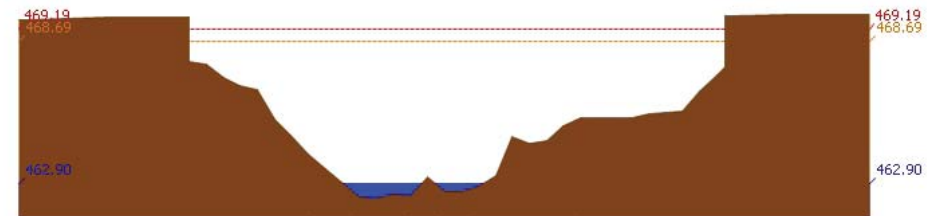


สถานี 061206T น้ำแม่แจ่มที่บ้านทัพ ต.ท่าผา อ.แม่แจ่ม จ.เชียงใหม่ ระดับน้ำ 467.23 ม.รทก.

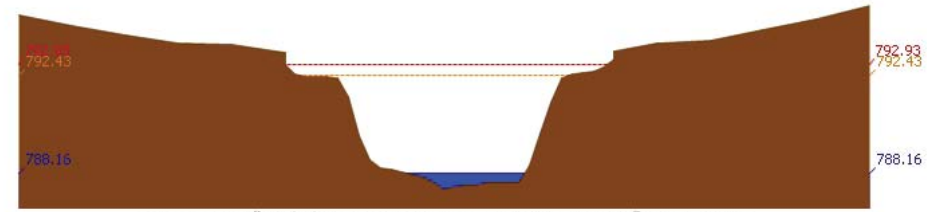
รายงานสถานการณ์น้ำลุ่มน้ำปิง วันที่ 4 มกราคม 2561



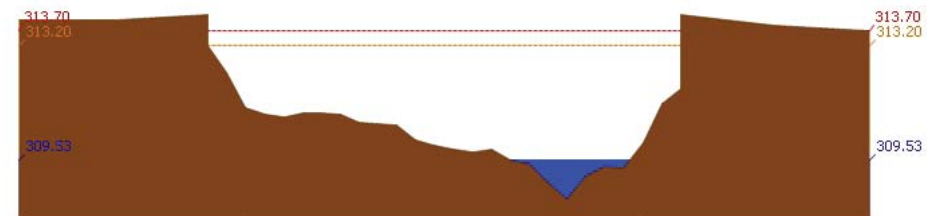
สถานี 060709T น้ำแม่กวงที่ลำพูน ต.เวียงของ อ.เมือง จ.ลำพูน ระดับน้ำ 290.24 ม.รทก.



สถานี 060905T น้ำแม่สี่ที่ลำภอกสี่ ต.สี่ อ.สี่ จ.ลำพูน ระดับน้ำ 462.90 ม.รทก.

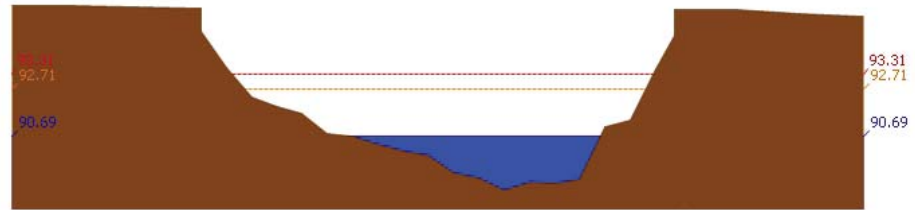


สถานี 061503T น้ำแม่ตื่นที่บ้านคอย ต.ยางเปียง อ.อมก๋อย จ.เชียงใหม่ ระดับน้ำ 788.16 ม.รทก.




สถานี 061401T น้ำแม่หาดที่บ้านโป่งทุ่ง ต.โป่งทุ่ง อ.คอยเต่า จ.เชียงใหม่ ระดับน้ำ 309.53 ม.รทก.

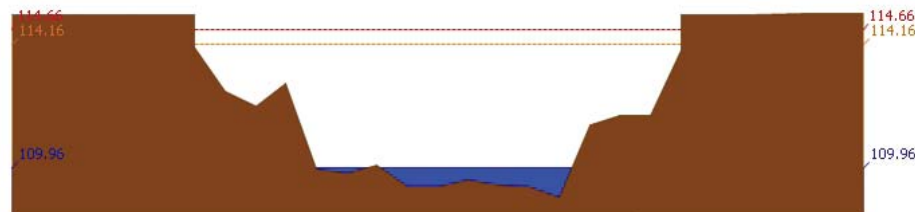
รายงานสถานการณ์น้ำลุ่มน้ำปิง วันที่ 4 มกราคม 2561



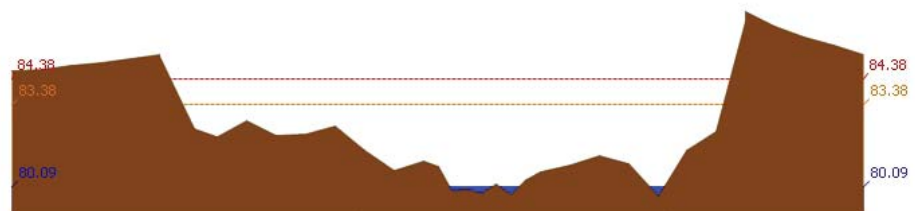
สถานี 061901T คลองแม่ระกาที่บ้านวังชะโอน ต.ท่าไม้ อ.พรานกระต่าย จ.กำแพงเพชร ระดับน้ำ 90.69 ม.รทก.



สถานี 061701T ห้วยแม่ท้อที่อำเภอเมืองตาก ต.แม่ท้อ อ.เมืองตาก จ.ตาก ระดับน้ำ 106.67 ม.รทก.

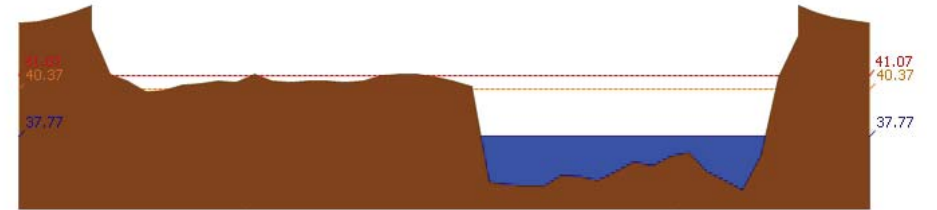


สถานี 061801T คลองวังเจ้าที่บ้านคลองลึก ต.เชียงทอง อ.วังเจ้า จ.ตาก ระดับน้ำ 109.96 ม.รทก.



สถานี 062001T คลองสวนหมากที่บ้านน้ำโห่ง ต.ท่าขุนราม อ.เมือง จ.กำแพงเพชร ระดับน้ำ 80.09 ม.รทก.


รายงานสถานการณ์น้ำลุ่มน้ำปิง วันที่ 4 มกราคม 2561



สถานี 060110T แม่น้ำปิงที่บ้านบางแก้ว ต.บางแก้ว อ.บรรพตพิสัย จ.นครสวรรค์ ระดับน้ำ 37.77 ม.รทก.



สถานี 060111T แม่น้ำปิงที่บ้านปากร่องห้วยจี้ ต.ตากออก อ.บ้านตาก จ.ตาก ระดับน้ำ 118.18 ม.รทก.



สถานี 060814T น้ำแม่จางที่บ้านท่าโป่ง ต.บ้านแม่ อ.สันป่าตอง จ.เชียงใหม่ ระดับน้ำ 309.42 ม.รทก.

3.2) ภาพสถานการณ์น้ำจากกล้อง CCTV



แม่น้ำปิงที่บ้านปากร่องห้วยจี้ ต.ตากออก อ.บ้านตาก จ.ตาก



แม่น้ำปิงที่บ้านบางแก้ว ต.บางแก้ว อ.บรรพตพิสัย จ.นครสวรรค์

4) ผลการวิเคราะห์สถานการณ์น้ำ



โครงการพัฒนาระบบพยากรณ์และเตือนภัยทรัพยากรน้ำ

ศูนย์ป้องกันวิกฤติน้ำ กรมทรัพยากรน้ำ กระทรวงทรัพยากรธรรมชาติและสิ่งแวดล้อม

180 ถนนพระรามที่ 6 ซอย 34 แขวงสามเสนใน เขตพญาไท กรุงเทพมหานคร 10400 โทรศัพท์ 0 2271 6000



โครงการพัฒนาระบบพยากรณ์และเตือนภัยทรัพยากรน้ำ

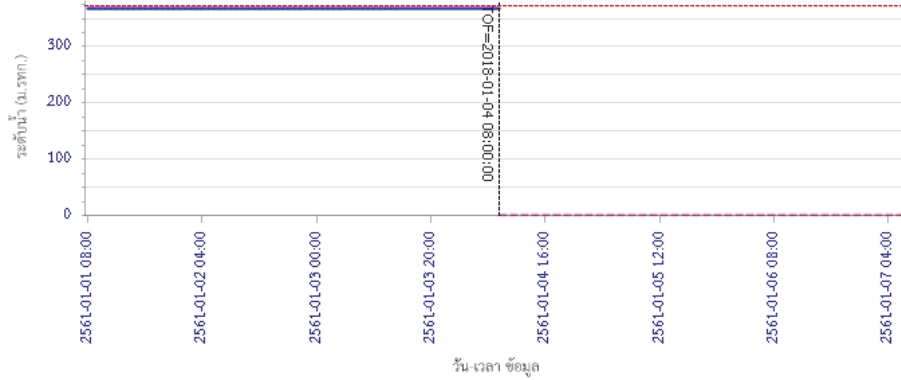
ศูนย์ป้องกันวิกฤติน้ำ กรมทรัพยากรน้ำ กระทรวงทรัพยากรธรรมชาติและสิ่งแวดล้อม

180 ถนนพระรามที่ 6 ซอย 34 แขวงสามเสนใน เขตพญาไท กรุงเทพมหานคร 10400 โทรศัพท์ 0 2271 6000

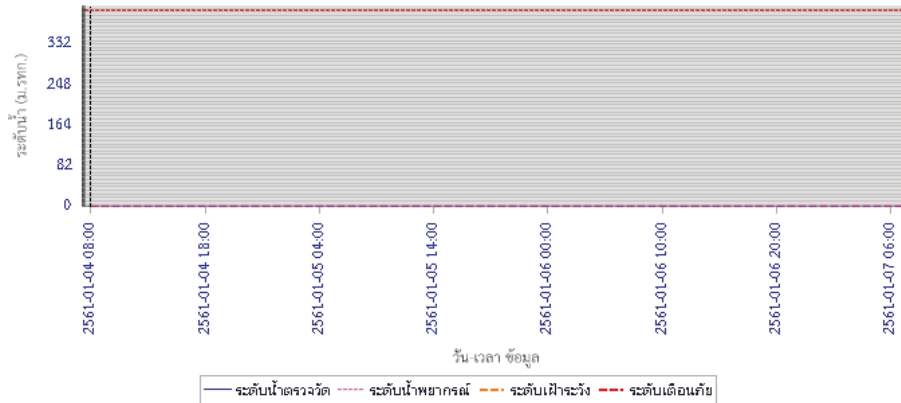


รายงานสถานการณ์น้ำลุ่มน้ำปิง วันที่ 4 มกราคม 2561

ผลการคำนวณระดับน้ำ สถานี 060109T แม่น้ำปิงที่บ้านสบอ้อ ต.แม่ปะ อ.เชียงดาว จ.เชียงใหม่

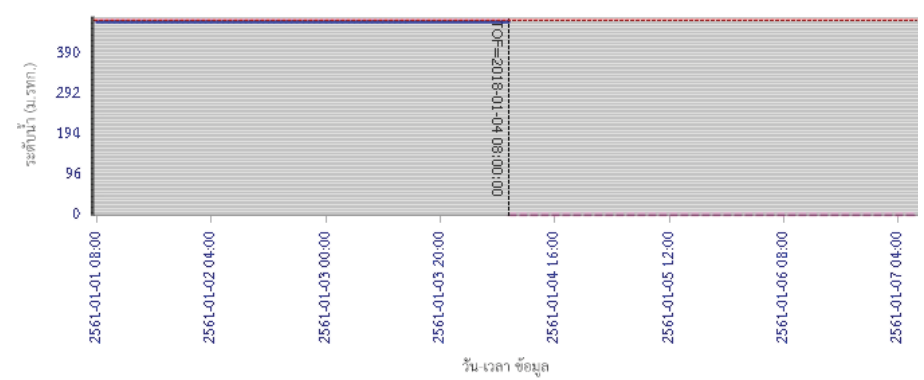


ผลการคำนวณระดับน้ำ สถานี 060305T น้ำแม่จืดที่บ้านโป่งบัวบาน ต.แม่ปิง อ.พร้าว จ.เชียงใหม่

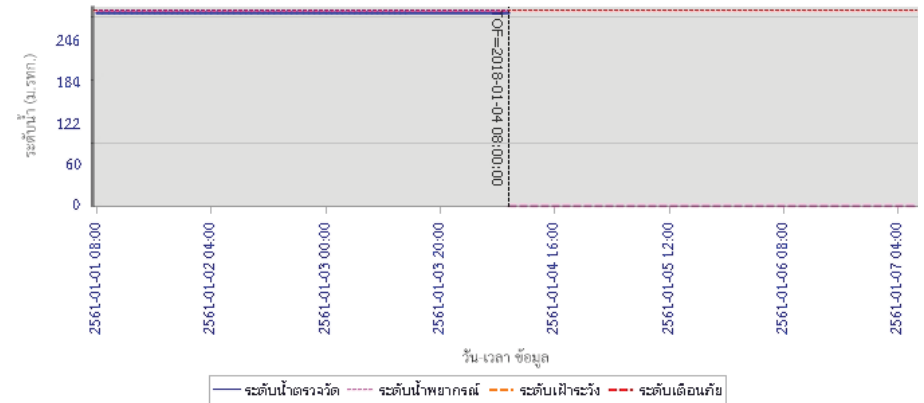


รายงานสถานการณ์น้ำลุ่มน้ำปิง วันที่ 4 มกราคม 2561

ผลการคำนวณระดับน้ำ สถานี 061206T น้ำแม่แจ่มที่บ้านทัพ ต.ท่าผา อ.แม่แจ่ม จ.เชียงใหม่



ผลการคำนวณระดับน้ำ สถานี 060709T น้ำแม่กวงที่สำหูน ต.เวียงของ อ.เมือง จ.ลำพูน





โครงการพัฒนาระบบพยากรณ์และเตือนภัยทรัพยากรน้ำ

ศูนย์ป้องกันวิกฤติน้ำ กรมทรัพยากรน้ำ กระทรวงทรัพยากรธรรมชาติและสิ่งแวดล้อม

180 ถนนพระรามที่ 6 ซอย 34 แขวงสามเสนใน เขตพญาไท กรุงเทพมหานคร 10400 โทรศัพท์ 0 2271 6000



โครงการพัฒนาระบบพยากรณ์และเตือนภัยทรัพยากรน้ำ

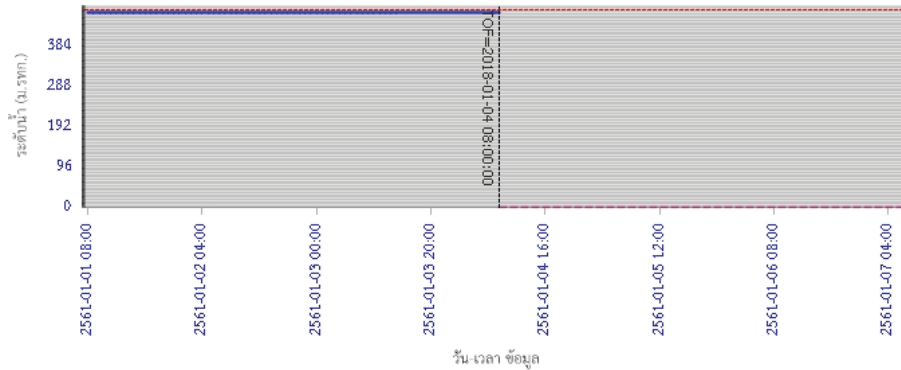
ศูนย์ป้องกันวิกฤติน้ำ กรมทรัพยากรน้ำ กระทรวงทรัพยากรธรรมชาติและสิ่งแวดล้อม

180 ถนนพระรามที่ 6 ซอย 34 แขวงสามเสนใน เขตพญาไท กรุงเทพมหานคร 10400 โทรศัพท์ 0 2271 6000

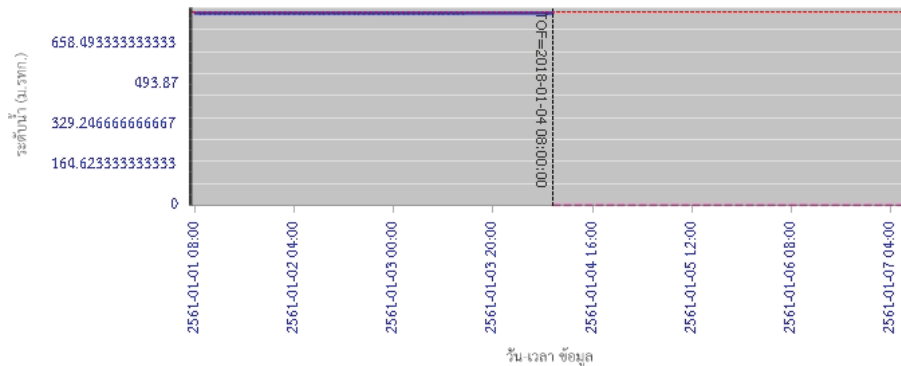


รายงานสถานการณ์น้ำลุ่มน้ำป่า วันที่ 4 มกราคม 2561

ผลการคำนวณระดับน้ำ สถานี 060905T น้ำแม่สีที่อำเภอสี ค.สี อ.สี จ.ลำพูน



ผลการคำนวณระดับน้ำ สถานี 061503T น้ำแม่ต้นที่บ้านค้อย ต.ยางเปียง อ.อมก๋อย จ.เชียงใหม่

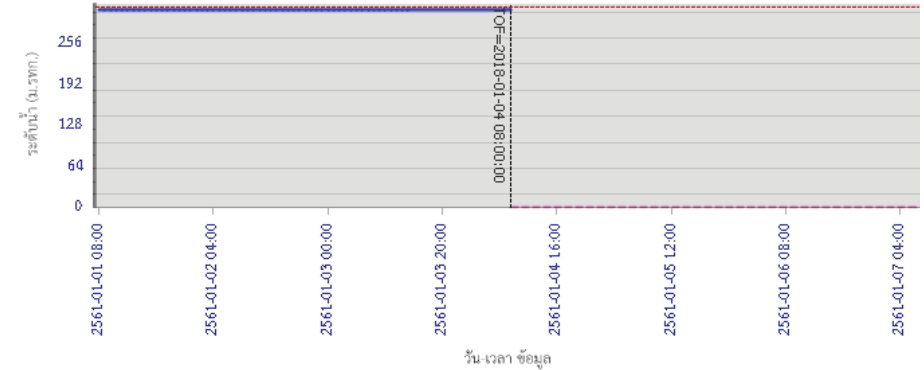


ผลการคำนวณระดับน้ำ สถานี 061901T คลองแม่ระกาที่บ้านวังชะโอน ต.ท่าไม้ อ.พรานกระต่าย จ.กำแพงเพชร


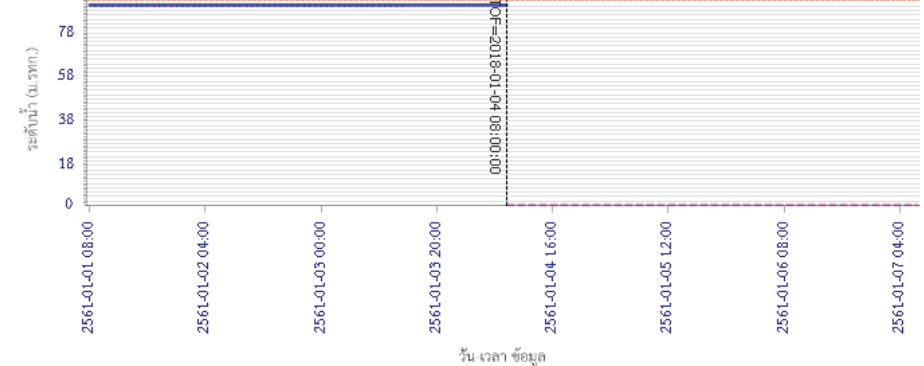


รายงานสถานการณ์น้ำลุ่มน้ำป่า วันที่ 4 มกราคม 2561

ผลการคำนวณระดับน้ำ สถานี 061401T น้ำแม่หาดที่บ้านโป่งทุ่ง ต.โป่งทุ่ง อ.คอยเสา จ.เชียงใหม่



ผลการคำนวณระดับน้ำ สถานี 061901T คลองแม่ระกาที่บ้านวังชะโอน ต.ท่าไม้ อ.พรานกระต่าย จ.กำแพงเพชร





โครงการพัฒนาระบบพยากรณ์และเตือนภัยทรัพยากรน้ำ

ศูนย์ป้องกันวิกฤติน้ำ กรมทรัพยากรน้ำ กระทรวงทรัพยากรธรรมชาติและสิ่งแวดล้อม

180 ถนนพระรามที่ 6 ซอย 34 แขวงสามเสนใน เขตพญาไท กรุงเทพมหานคร 10400 โทรศัพท์ 0 2271 6000



โครงการพัฒนาระบบพยากรณ์และเตือนภัยทรัพยากรน้ำ

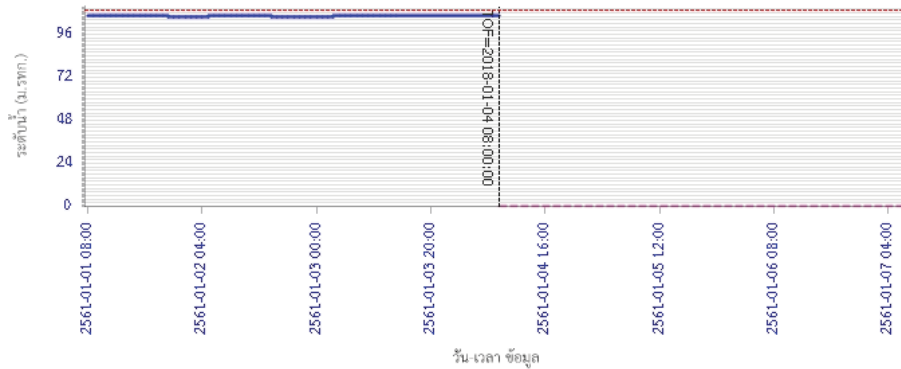
ศูนย์ป้องกันวิกฤติน้ำ กรมทรัพยากรน้ำ กระทรวงทรัพยากรธรรมชาติและสิ่งแวดล้อม

180 ถนนพระรามที่ 6 ซอย 34 แขวงสามเสนใน เขตพญาไท กรุงเทพมหานคร 10400 โทรศัพท์ 0 2271 6000



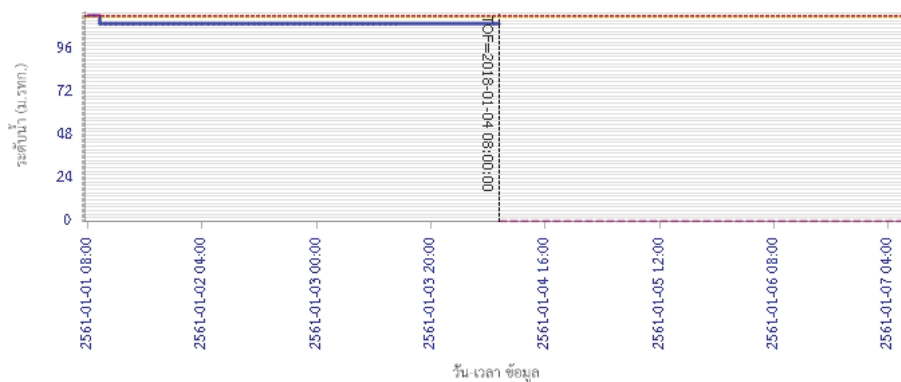
รายงานสถานการณ์น้ำลุ่มน้ำปิง วันที่ 4 มกราคม 2561

ผลการคำนวณระดับน้ำ สถานี 061701T ห้วยแม่ท้อที่อำเภอเมืองตาก ต.แม่ท้อ อ.เมืองตาก จ.ตาก



— ระดับน้ำตรวจวัด
 - - - ระดับน้ำพยากรณ์
 - - - ระดับฝายระวัง
 - - - ระดับเตือนภัย

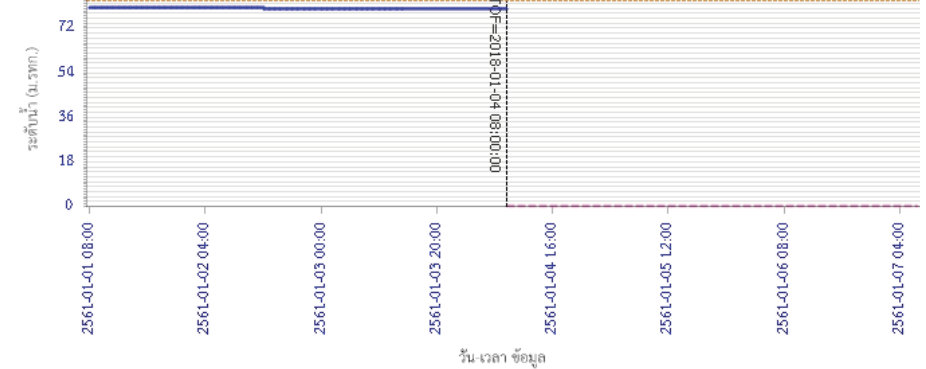
ผลการคำนวณระดับน้ำ สถานี 061801T คลองวังเจ้าที่บ้านคลองลึก ต.เชียงทอง อ.วังเจ้า จ.ตาก



— ระดับน้ำตรวจวัด
 - - - ระดับน้ำพยากรณ์
 - - - ระดับฝายระวัง
 - - - ระดับเตือนภัย

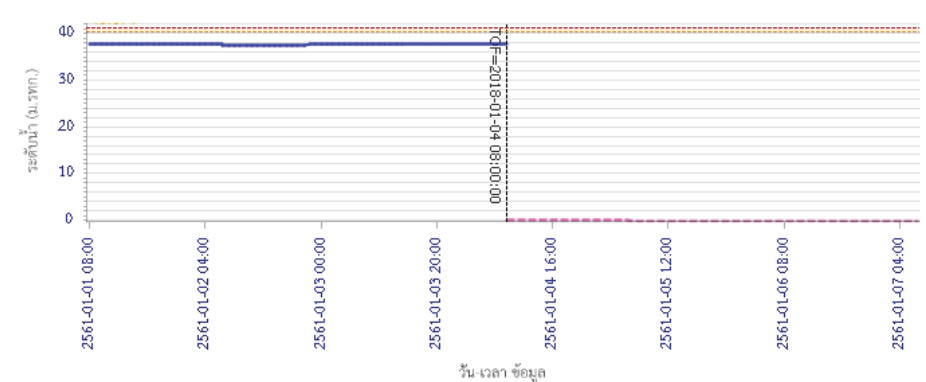
รายงานสถานการณ์น้ำลุ่มน้ำปิง วันที่ 4 มกราคม 2561

ผลการคำนวณระดับน้ำ สถานี 062001T คลองสวนหมากที่บ้านน้ำโห่ง ต.ท่าขุนราม อ.เมือง จ.กำแพงเพชร



— ระดับน้ำตรวจวัด
 - - - ระดับน้ำพยากรณ์
 - - - ระดับฝายระวัง
 - - - ระดับเตือนภัย

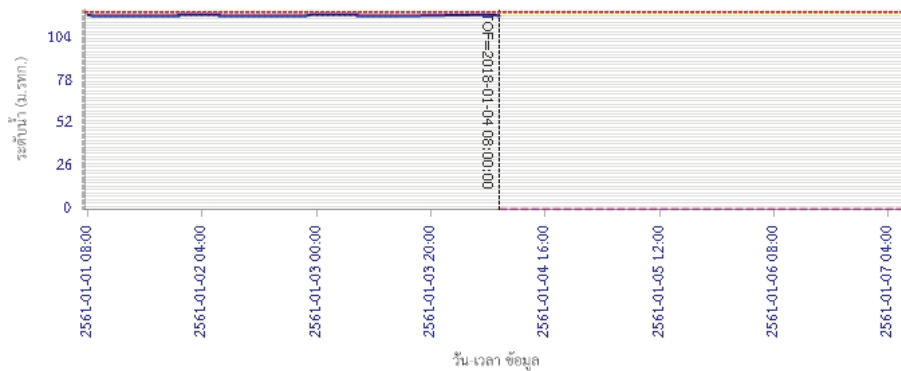
ผลการคำนวณระดับน้ำ สถานี 060110T แม่น้ำปิงที่บ้านบางแก้ว ต.บางแก้ว อ.บรรพตพิสัย จ.นครสวรรค์



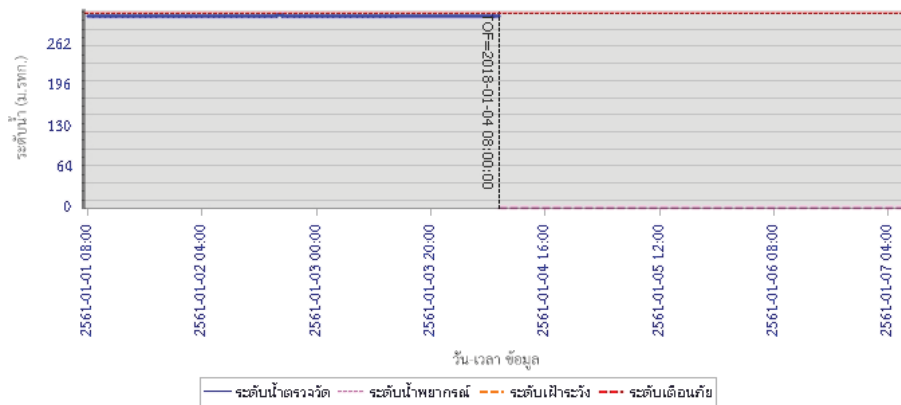
— ระดับน้ำตรวจวัด
 - - - ระดับน้ำพยากรณ์
 - - - ระดับฝายระวัง
 - - - ระดับเตือนภัย

รายงานสถานการณ์น้ำลุ่มน้ำปิง วันที่ 4 มกราคม 2561

ผลการคำนวณระดับน้ำ สถานี 060111T แม่น้ำปิงที่บ้านป่าร้องห้วยจี่ ต.ตากออก อ.บ้านตาก จ.ตาก



ผลการคำนวณระดับน้ำ สถานี 060814T น้ำแม่ชานที่บ้านท่าปอง ต.บ้านแม่ อ.สันป่าคอง จ.เชียงใหม่



5) สรุปสถานการณ์น้ำ

สถานการณ์ในลุ่มน้ำปิง อยู่ในภาวะปกติ



โครงการพัฒนาระบบพยากรณ์และเตือนภัยทรัพยากรน้ำ

ศูนย์ป้องกันวิกฤติน้ำ กรมทรัพยากรน้ำ กระทรวงทรัพยากรธรรมชาติและสิ่งแวดล้อม

180 ถนนพระรามที่ 6 ซอย 34 แขวงสามเสนใน เขตพญาไท กรุงเทพมหานคร 10400 โทรศัพท์ 0 2271 6000



โครงการพัฒนาระบบพยากรณ์และเตือนภัยทรัพยากรน้ำ

ศูนย์ป้องกันวิกฤติน้ำ กรมทรัพยากรน้ำ กระทรวงทรัพยากรธรรมชาติและสิ่งแวดล้อม

180 ถนนพระรามที่ 6 ซอย 34 แขวงสามเสนใน เขตพญาไท กรุงเทพมหานคร 10400 โทรศัพท์ 0 2271 6000



รายงานสถานการณ์น้ำลุ่มน้ำวัง วันที่ 4 มกราคม 2561

1) สภาพภูมิอากาศ (ที่มา : กรมอุตุนิยมวิทยา)

ลักษณะอากาศทั่วไป

พยากรณ์อากาศ 24 ชั่วโมงข้างหน้า ภาคใต้ยังมีฝนตกต่อเนื่องและมีฝนตกหนักบางพื้นที่ ประชาชนในพื้นที่เสี่ยงภัยต้องป้องกันและระวังอันตรายจากฝนตกสะสมที่อาจทำให้เกิดน้ำท่วมฉับพลัน น้ำป่าไหลหลาก และน้ำล้นตลิ่งไว้ด้วย สำหรับพื้นที่ที่มีน้ำท่วมอยู่แล้วยังต้องเฝ้าระวังต่อไปอีก ส่วนอ่าวไทยและทะเลอันดามันคลื่นสูง 2-3 เมตร ขอให้ชาวเรือเดินเรือด้วยความระมัดระวัง เรือเล็กควรออกจากฝั่ง และประชาชนที่อาศัยอยู่บริเวณชายฝั่งภาคใต้ฝั่งตะวันออกระวังอันตรายจากคลื่นที่ซัดเข้าหาฝั่งไว้ด้วย สำหรับภาคเหนือมีอากาศเย็นถึงหนาว ส่วนภาคตะวันออกเฉียงเหนือและภาคกลาง มีอากาศเย็นอุณหภูมิจะลดลงอีก 1-2 องศาเซลเซียสกับมีลมแรง

สภาพอากาศภาคเหนือ (เวลา 06:00 น.วันนี้ - 06:00 น.วันพรุ่งนี้)

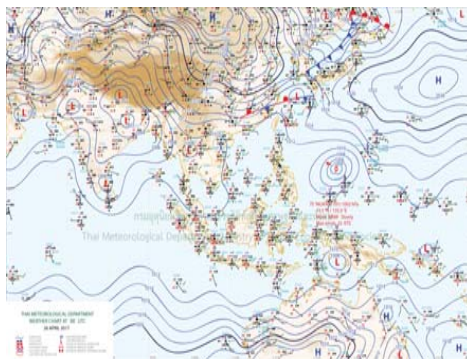
ตอนบนของภาคอากาศหนาว กับมีหมอกในตอนเช้า อุณหภูมิต่ำสุด 14-16 องศาเซลเซียส ตอนล่างของภาคอากาศเย็น อุณหภูมิต่ำสุด 16-22 องศาเซลเซียส อุณหภูมิสูงสุด 28-33 องศาเซลเซียส บริเวณยอดดอยมีอากาศหนาว อุณหภูมิต่ำสุด 3-9 องศาเซลเซียส ลมตะวันออกเฉียงเหนือ ความเร็ว 10-30 กม./ชม.

อากาศ 7 วันข้างหน้า

ในช่วงวันที่ 5-7 ธ.ค. ทางตอนบนของภาคหนาว กับมีหมอกในตอนเช้า อุณหภูมิต่ำสุด 14-16 องศาเซลเซียส ส่วนทางตอนล่างอากาศเย็น อุณหภูมิต่ำสุด 17-21 องศาเซลเซียส ส่วนในช่วงวันที่ 8 -11 ธ.ค. อากาศเย็นถึงหนาว อุณหภูมิจะลดลง 1-3 องศาเซลเซียส กับมีลมแรง อุณหภูมิต่ำสุด 14-21 องศาเซลเซียส อุณหภูมิสูงสุด 27-33 องศาเซลเซียส บริเวณยอดดอยมีอากาศหนาว อุณหภูมิต่ำสุด 3-10 องศาเซลเซียส ลมตะวันออกเฉียงเหนือ ความเร็ว 15-30 กม./ชม.



ภาพถ่ายดาวเทียม



แผนที่อากาศ

2) สรุปสถานการณ์ฝน

สรุปสถานการณ์ฝนในพื้นที่ลุ่มน้ำวัง จากข้อมูลตรวจวัดปริมาณน้ำฝนของสถานีโทรมาตรโครงการพัฒนาระบบพยากรณ์และเตือนภัยทรัพยากรน้ำ กรมทรัพยากรน้ำ ของวันที่ 04 มกราคม 2561 ย้อนหลัง 24 ชั่วโมง ที่ผ่านมา และข้อมูลคาดการณ์ปริมาณฝนจากการประมวลผลข้อมูลภาพ NWP-WRF Model กรมอุตุนิยมวิทยา (http://www2.tmd.go.th/wrf_tmd/images/domain2/asia_precipitation3h.html) ดังแสดงในตาราง

สถานีโทรมาตร	ที่ตั้ง	ปริมาณฝนตรวจวัดสะสม (ม.ม.)			ปริมาณฝนสะสมคาดการณ์ล่วงหน้า		
		เมื่อวาน	2 วัน	3 วัน	1 วัน	2 วัน	3 วัน

รายงานสถานการณ์น้ำลุ่มน้ำวัง วันที่ 4 มกราคม 2561

สถานีโทรมาตร	ที่ตั้ง	ปริมาณฝนตรวจวัดสะสม (ม.ม.)			ปริมาณฝนสะสมคาดการณ์ล่วงหน้า		
		เมื่อวาน	2 วัน	3 วัน	1 วัน	2 วัน	3 วัน
070116T แม่น้ำวังที่บ้านแม่เตี๋ย	ต.แม่ออด อ.เถิน จ.ลำปาง	0.00	0.00	0.00	7.05	17.70	18.05
070203T ศูนย์พัฒนาเด็กเล็กตำบลวังแก้ว	ต.วังแก้ว อ.วังเหนือ จ.ลำปาง	0.00	0.00	5.00	12.83	15.33	15.33
070603T โรงเรียนสบจาংวิทยา	ต.นาสัก อ.แม่เมะ จ.ลำปาง	0.00	0.00	0.00	9.01	26.89	26.89
070501T บ้านแม่ตาลน้อย	ต.เวียงตาล อ.ห้างฉัตร จ.ลำปาง	0.00	0.00	0.00	7.69	22.98	22.98
070801T รพ.สต.บ้านท่ามะกวน	ต.แม่ปะ อ.เถิน จ.ลำปาง	0.00	0.00	0.00	7.05	17.70	18.05
070802T โรงเรียนบ้านแม่พริก	ต.แม่พริก อ.แม่พริก จ.ลำปาง	0.00	0.00	0.00	7.05	17.70	18.05
070704T เทศบาลตำบลเสริมชัย	ต.เสริมชัย อ.เสริมงาม จ.ลำปาง	0.00	0.00	0.00	9.47	30.00	30.00
070305T โรงเรียนเมืองปานวิทยา	ต.เมืองปาน อ.เมืองปาน จ.ลำปาง	0.00	0.00	0.00	12.75	19.75	19.75
070111T แม่น้ำวังที่บ้านบ้านโป่งชัย	ต.บ้านเสา อ.แจ้ห่ม จ.ลำปาง	0.00	0.00	0.00	13.93	38.93	38.93
070112T แม่น้ำวังที่บ้านบุญนา	ต.บุญนาพัฒนา อ.เมืองลำปาง จ.ลำปาง	0.00	0.00	0.00	7.69	22.98	22.98

หมายเหตุ : ปริมาณฝนสะสมคาดการณ์ ได้จากการประมวลผลและคำนวณข้อมูลภาพจาก NWP-WRF Model กรมอุตุนิยมวิทยา

3) สรุประดับน้ำรายวัน

สรุปสถานการณ์น้ำในพื้นที่ลุ่มน้ำวัง จากข้อมูลตรวจวัดระดับน้ำของสถานีโทรมาตรโครงการพัฒนาระบบพยากรณ์และเตือนภัยทรัพยากรน้ำ กรมทรัพยากรน้ำ ณ เวลา 7:00 น. ของวันที่ 04 มกราคม 2561 และข้อมูลระดับน้ำคาดการณ์จากแบบจำลองทางคณิตศาสตร์ ดังแสดงในตาราง

สถานีโทรมาตร	ที่ตั้ง	ระดับเตือนภัย	ระดับน้ำตรวจวัด (ม.รทก)		ระดับน้ำคาดการณ์ล่วงหน้า			
			เมื่อวาน	วันนี้	1 วัน	2 วัน	3 วัน	แนวโน้ม
070110T แม่น้ำวังที่ อ.วังเหนือ	ต.วังเหนือ อ.วังเหนือ จ.ลำปาง	403.567	399.46	399.46	399.44	399.42	399.42	คงที่
070116T แม่น้ำวังที่บ้านแม่เตี๋ย	ต.แม่ออด อ.เถิน จ.ลำปาง	184.565	176.38	176.37	176.37	176.37	176.37	คงที่
070117T แม่น้ำวังที่เทศบาลตำบลแม่ปู	ต.แม่ปู อ.แม่พริก จ.ลำปาง	158.715	154.81	154.81	154.81	154.81	154.81	คงที่
070118T แม่น้ำวังที่บ้านแม่สลิ	ต.แม่สลิ อ.บ้านตาก จ.ตาก	131.951	127.22	127.32	127.32	127.32	127.32	คงที่
070604T น้ำแม่จางที่บ้านลุ่มใหม่ขอมงคล	ต.หัวเสือ อ.แจ้ห่ม จ.ลำปาง	265.796	258.92	258.91	258.90	258.90	258.90	คงที่
070111T แม่น้ำวังที่บ้านบ้านโป่งชัย	ต.บ้านเสา อ.แจ้ห่ม จ.ลำปาง	287.89	284.83	284.77	284.72	284.68	284.66	คงที่
070403T น้ำแม่ต๋ายที่บ้านแค	ต.บ้านเป้า อ.เมืองลำปาง จ.ลำปาง	251.727	247.37	247.35	247.33	247.30	247.29	คงที่
070703T น้ำแม่ต้าที่บ้านนาบอน	ต.ทุ่งงาม อ.เสริมงาม จ.ลำปาง	227.696	223.77	223.79	223.79	223.79	223.79	คงที่
070304T น้ำแม่สอยที่บ้านหนองกอก	ต.แม่สอก อ.แจ้ห่ม จ.ลำปาง	342.209	340.61	340.59	340.59	340.59	340.58	คงที่
070115T น้ำแม่วังที่บ้านอ	ต.แม่กัว อ.สบปราบ จ.ลำปาง	199.072	193.35	193.35	193.35	193.35	193.35	คงที่



โครงการพัฒนาระบบพยากรณ์และเตือนภัยทรัพยากรน้ำ

ศูนย์ป้องกันวิกฤติน้ำ กรมทรัพยากรน้ำ กระทรวงทรัพยากรธรรมชาติและสิ่งแวดล้อม

180 ถนนพระรามที่ 6 ซอย 34 แขวงสามเสนใน เขตพญาไท กรุงเทพมหานคร 10400 โทรศัพท์ 0 2271 6000



โครงการพัฒนาระบบพยากรณ์และเตือนภัยทรัพยากรน้ำ

ศูนย์ป้องกันวิกฤติน้ำ กรมทรัพยากรน้ำ กระทรวงทรัพยากรธรรมชาติและสิ่งแวดล้อม


180 ถนนพระรามที่ 6 ซอย 34 แขวงสามเสนใน เขตพญาไท กรุงเทพมหานคร 10400 โทรศัพท์ 0 2271 6000




รายงานสถานการณ์น้ำลุ่มน้ำวัง วันที่ 4 มกราคม 2561

สถานีโทรมาตร	ที่ตั้ง	ระดับเตือนภัย	ระดับน้ำตรวจวัด (ม.รทก)		ระดับน้ำคาดการณ์ล่วงหน้า			
			เมื่อวาน	วันนี้	1 วัน	2 วัน	3 วัน	แนวโน้ม
070112T แม่น้ำวังที่บ้านบุญนาค	ต.บุญนาคพัฒนา อ.เมืองลำปาง จ.ลำปาง	249.207	243.01	243.01	242.94	242.89	242.87	คงที่
070114T แม่น้ำวังที่บ้านปังชัย	ต.บ้านเสด็จ อ.เมืองลำปาง จ.ลำปาง	241.733	236.18	236.19	236.12	236.06	236.03	คงที่
070113T แม่น้ำวังที่ จ.ลำปาง	ต.เวียงเหนือ อ.เมืองลำปาง จ.ลำปาง	226.935	218.43	218.46	218.40	218.36	218.34	คงที่

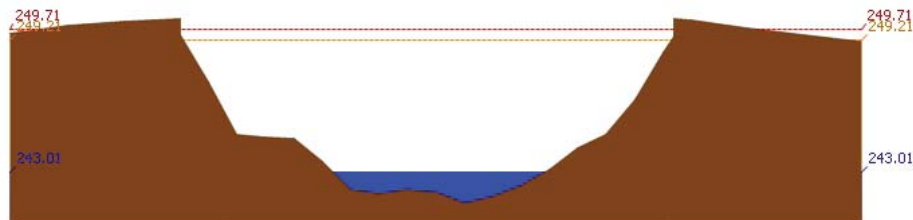
3.1) ระดับน้ำในลำน้ำ



สถานี 070110T แม่น้ำวังที่ อ.เวียงเหนือ ต.เวียงเหนือ อ.เวียงเหนือ จ.ลำปาง ระดับน้ำ 399.46 ม.รทก.

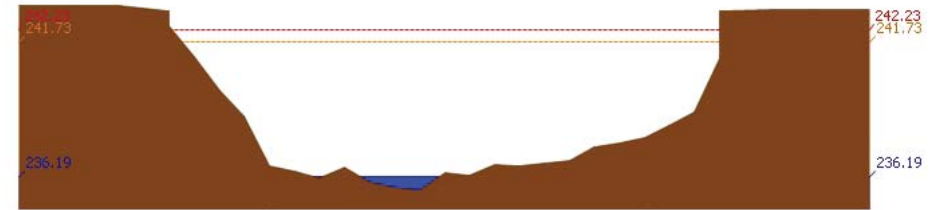


สถานี 070304T น้ำแม่สอยที่บ้านหนองกอก ต.แม่สอก อ.แจ้ห่ม จ.ลำปาง ระดับน้ำ 340.59 ม.รทก.

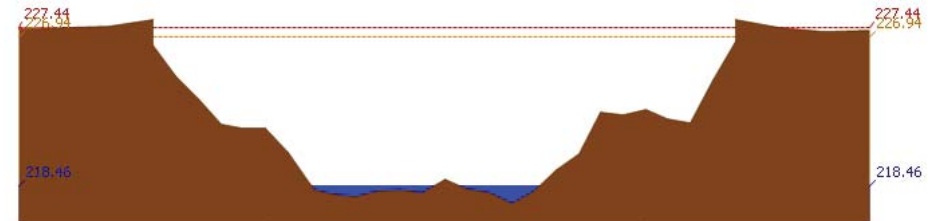


สถานี 070112T แม่น้ำวังที่บ้านบุญนาค ต.บุญนาคพัฒนา อ.เมืองลำปาง จ.ลำปาง ระดับน้ำ 243.01 ม.รทก.

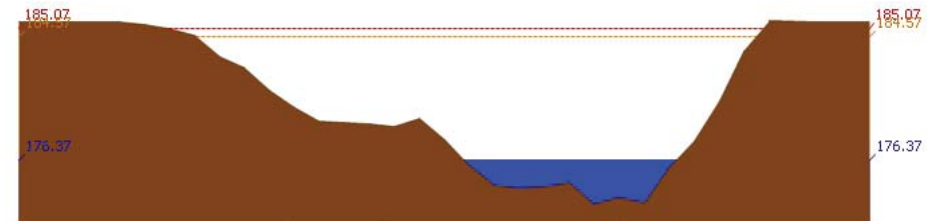
รายงานสถานการณ์น้ำลุ่มน้ำวัง วันที่ 4 มกราคม 2561




สถานี 070114T แม่น้ำวังที่บ้านปังชัย ต.บ้านเสด็จ อ.เมืองลำปาง จ.ลำปาง ระดับน้ำ 236.19 ม.รทก.



สถานี 070113T แม่น้ำวังที่ จ.ลำปาง ต.เวียงเหนือ อ.เมืองลำปาง จ.ลำปาง ระดับน้ำ 218.46 ม.รทก.

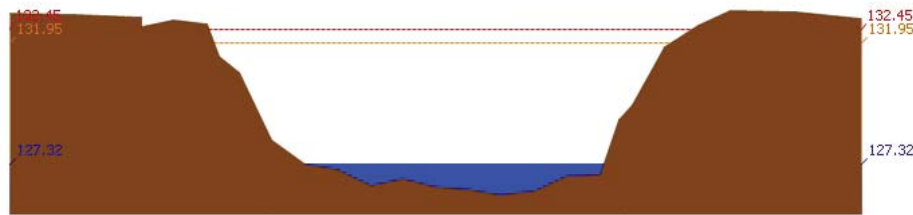


สถานี 070116T แม่น้ำวังที่บ้านแม่เตี๊ยะ ต.แม่ถอด อ.เถิน จ.ลำปาง ระดับน้ำ 176.37 ม.รทก.

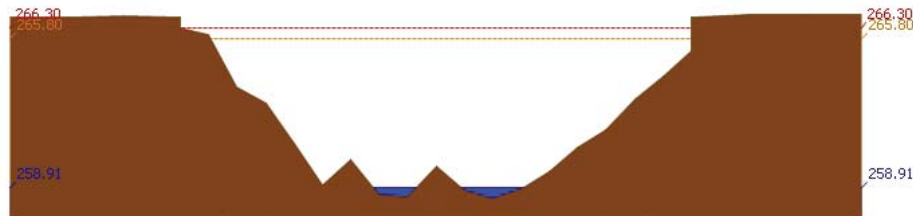


สถานี 070117T แม่น้ำวังที่เทศบาลตำบลแม่ปู้ ต.แม่ปู้ อ.แม่พริก จ.ลำปาง ระดับน้ำ 154.81 ม.รทก.


รายงานสถานการณ์น้ำลุ่มน้ำวัง วันที่ 4 มกราคม 2561




สถานี 070118T แม่น้ำวังที่บ้านแม่สลิด ต.แม่สลิด อ.บ้านตาก จ.ตาก ระดับน้ำ 127.32 ม.รทก.



สถานี 070604T น้ำแม่จางที่บ้านสุใหม่โขยมงคล ต.หัวเสือ อ.แม่ทะ จ.ลำปาง ระดับน้ำ 258.91 ม.รทก.

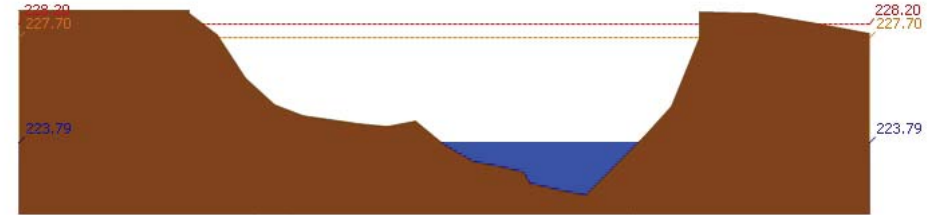


สถานี 070111T แม่น้ำวังที่บ้านโป่งซัย ต.บ้านเสา อ.แจ้ห่ม จ.ลำปาง ระดับน้ำ 284.77 ม.รทก.

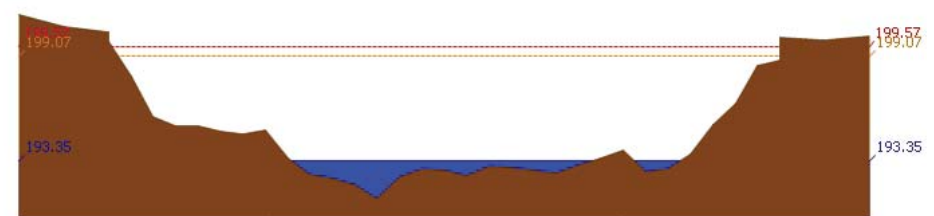


สถานี 070403T น้ำแม่คู่ที่บ้านแค ต.บ้านเป้า อ.เมืองลำปาง จ.ลำปาง ระดับน้ำ 247.35 ม.รทก.

รายงานสถานการณ์น้ำลุ่มน้ำวัง วันที่ 4 มกราคม 2561



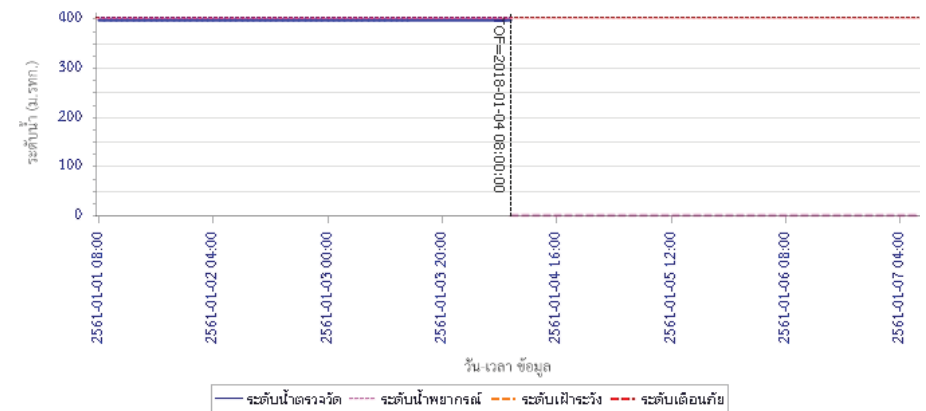
สถานี 070703T น้ำแม่ต้าที่บ้านนาบอน ต.ทุ่งงาม อ.เสริมงาม จ.ลำปาง ระดับน้ำ 223.79 ม.รทก.



สถานี 070115T น้ำแม่วังที่บ้านน้อ ต.แม่กัว อ.สบปราบ จ.ลำปาง ระดับน้ำ 193.35 ม.รทก.

4) ผลการวิเคราะห์สถานการณ์น้ำ

ผลการคำนวณระดับน้ำ สถานี 070110T แม่น้ำวังที่ อ.วังเหนือ ต.วังเหนือ อ.วังเหนือ จ.ลำปาง





โครงการพัฒนาระบบพยากรณ์และเตือนภัยทรัพยากรน้ำ

ศูนย์ป้องกันวิกฤติน้ำ กรมทรัพยากรน้ำ กระทรวงทรัพยากรธรรมชาติและสิ่งแวดล้อม

180 ถนนพระรามที่ 6 ซอย 34 แขวงสามเสนใน เขตพญาไท กรุงเทพมหานคร 10400 โทรศัพท์ 0 2271 6000



โครงการพัฒนาระบบพยากรณ์และเตือนภัยทรัพยากรน้ำ

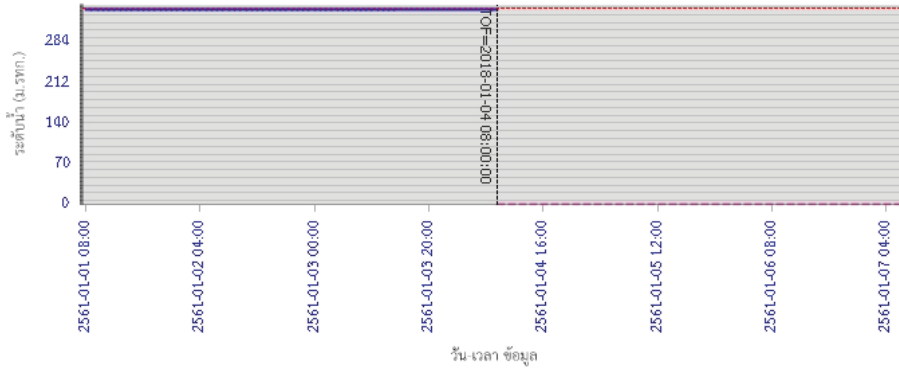
ศูนย์ป้องกันวิกฤติน้ำ กรมทรัพยากรน้ำ กระทรวงทรัพยากรธรรมชาติและสิ่งแวดล้อม

180 ถนนพระรามที่ 6 ซอย 34 แขวงสามเสนใน เขตพญาไท กรุงเทพมหานคร 10400 โทรศัพท์ 0 2271 6000



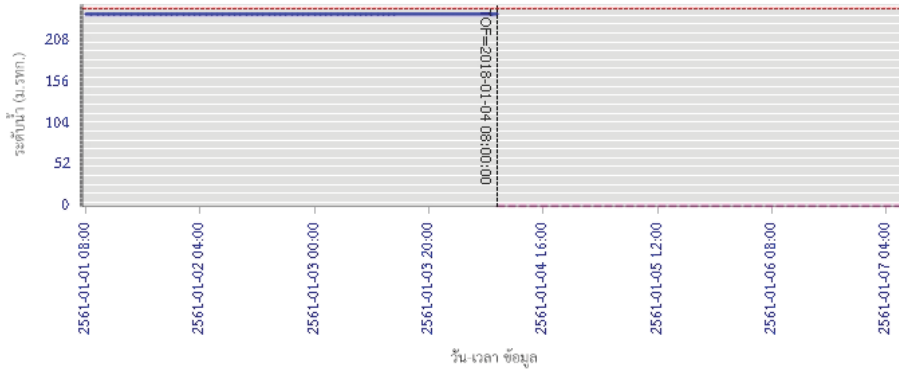
รายงานสถานการณ์น้ำลุ่มน้ำวัง วันที่ 4 มกราคม 2561

ผลการคำนวณระดับน้ำ สถานี 070304T น้ำแม่สอยที่บ้านหนองกอก ต.แม่สวก อ.แจ้ห่ม จ.ลำปาง



— ระดับน้ำตรวจวัด
 - - - ระดับน้ำพยากรณ์
 - - - ระดับน้ำจริง
 - - - ระดับเตือนภัย

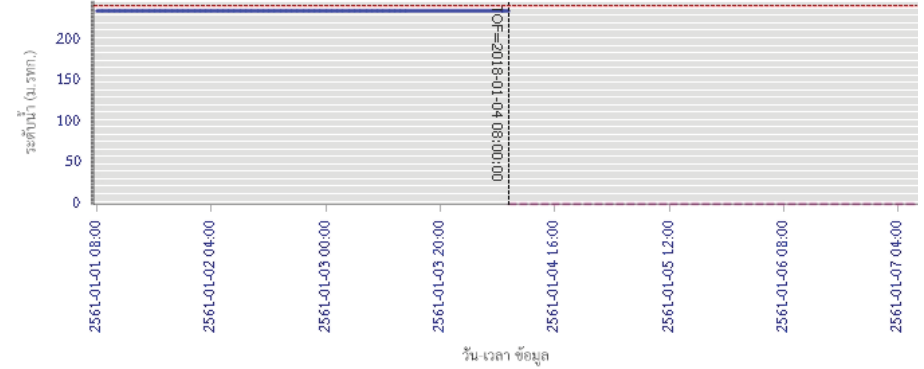
ผลการคำนวณระดับน้ำ สถานี 070112T แม่น้ำวังที่บ้านบุญนาค ต.บุญนาคพัฒนา อ.เมืองลำปาง จ.ลำปาง



— ระดับน้ำตรวจวัด
 - - - ระดับน้ำพยากรณ์
 - - - ระดับน้ำจริง
 - - - ระดับเตือนภัย

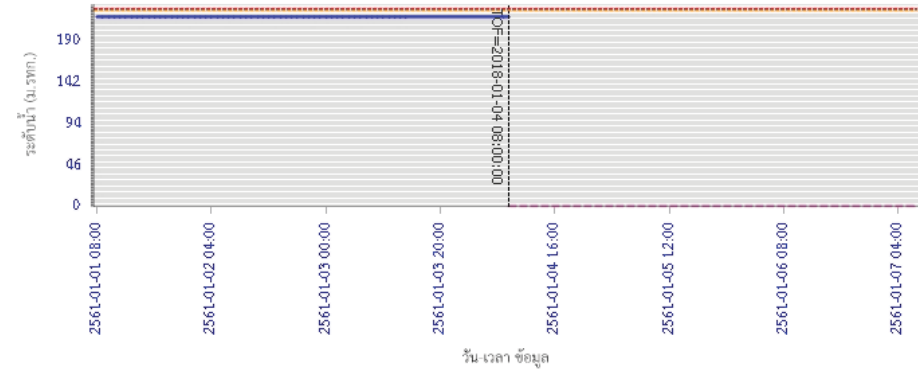
รายงานสถานการณ์น้ำลุ่มน้ำวัง วันที่ 4 มกราคม 2561

ผลการคำนวณระดับน้ำ สถานี 070114T แม่น้ำวังที่บ้านขี้ขี้ ต.บ้านเสด็จ อ.เมืองลำปาง จ.ลำปาง



— ระดับน้ำตรวจวัด
 - - - ระดับน้ำพยากรณ์
 - - - ระดับน้ำจริง
 - - - ระดับเตือนภัย

ผลการคำนวณระดับน้ำ สถานี 070113T แม่น้ำวังที่ จ.ลำปาง ต.เวียงเหนือ อ.เมืองลำปาง จ.ลำปาง



— ระดับน้ำตรวจวัด
 - - - ระดับน้ำพยากรณ์
 - - - ระดับน้ำจริง
 - - - ระดับเตือนภัย



โครงการพัฒนาระบบพยากรณ์และเตือนภัยทรัพยากรน้ำ

ศูนย์ป้องกันวิกฤติน้ำ กรมทรัพยากรน้ำ กระทรวงทรัพยากรธรรมชาติและสิ่งแวดล้อม

180 ถนนพระรามที่ 6 ซอย 34 แขวงสามเสนใน เขตพญาไท กรุงเทพมหานคร 10400 โทรศัพท์ 0 2271 6000



โครงการพัฒนาระบบพยากรณ์และเตือนภัยทรัพยากรน้ำ

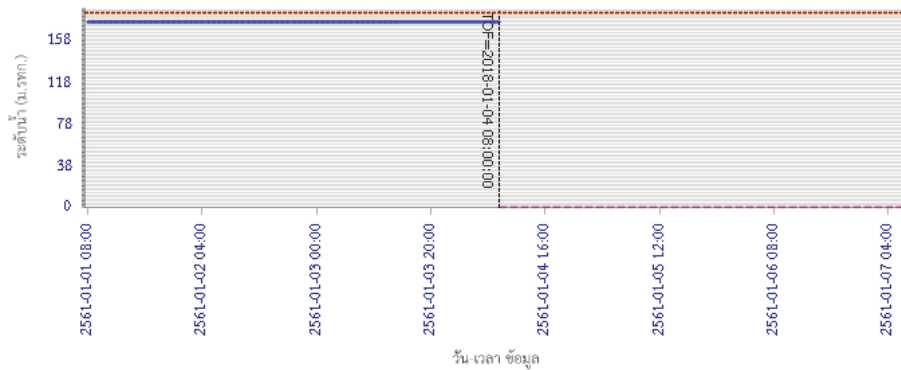
ศูนย์ป้องกันวิกฤติน้ำ กรมทรัพยากรน้ำ กระทรวงทรัพยากรธรรมชาติและสิ่งแวดล้อม

180 ถนนพระรามที่ 6 ซอย 34 แขวงสามเสนใน เขตพญาไท กรุงเทพมหานคร 10400 โทรศัพท์ 0 2271 6000



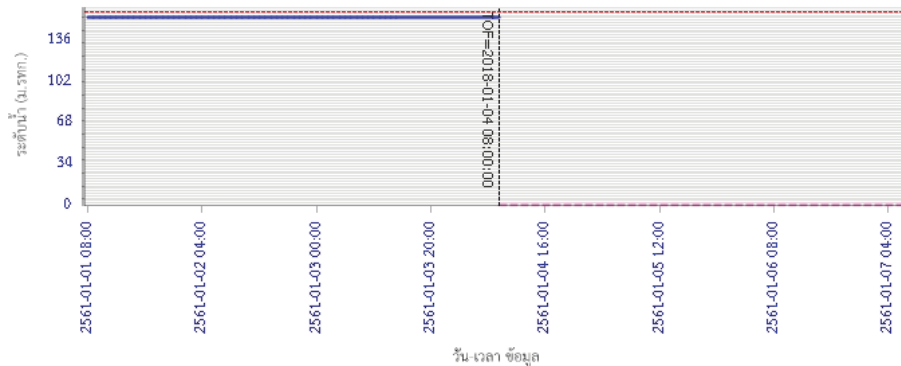
รายงานสถานการณ์น้ำลุ่มน้ำวัง วันที่ 4 มกราคม 2561

ผลการคำนวณระดับน้ำ สถานี 070116T แม่น้ำวังที่บ้านแม่เสีเยะ ต.แม่ออด อ.เงิน จ.ลำปาง



— ระดับน้ำตรวจวัด
 - - - ระดับน้ำพยากรณ์
 - - - ระดับน้ำจริง
 - - - ระดับเตือนภัย

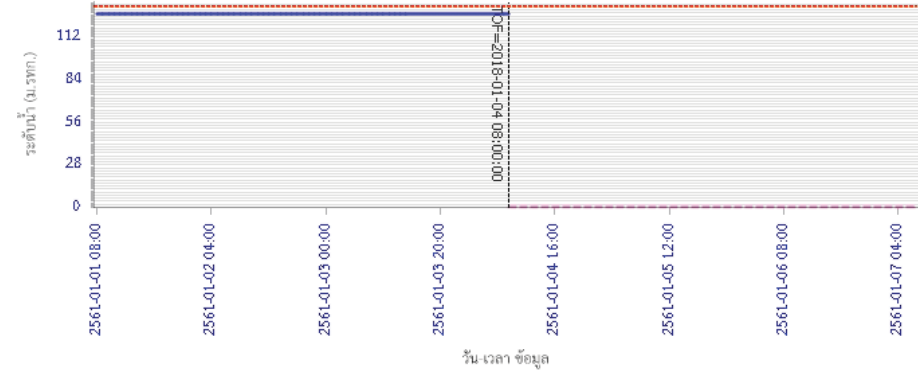
ผลการคำนวณระดับน้ำ สถานี 070117T แม่น้ำวังที่เทศบาลตำบลแม่ปู้ ต.แม่ปู้ อ.แม่พริก จ.ลำปาง



— ระดับน้ำตรวจวัด
 - - - ระดับน้ำพยากรณ์
 - - - ระดับน้ำจริง
 - - - ระดับเตือนภัย

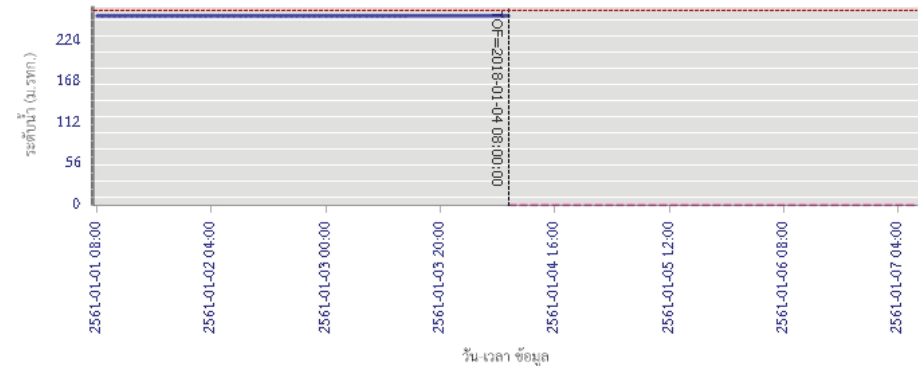
รายงานสถานการณ์น้ำลุ่มน้ำวัง วันที่ 4 มกราคม 2561

ผลการคำนวณระดับน้ำ สถานี 070118T แม่น้ำวังที่บ้านแม่สลิค ต.แม่สลิค อ.บ้านตาก จ.ตาก



— ระดับน้ำตรวจวัด
 - - - ระดับน้ำพยากรณ์
 - - - ระดับน้ำจริง
 - - - ระดับเตือนภัย

ผลการคำนวณระดับน้ำ สถานี 070604T น้ำแม่จางที่บ้านฮูใหม่ไชยมงคล ต.หัวเสือ อ.แม่ทะ จ.ลำปาง



— ระดับน้ำตรวจวัด
 - - - ระดับน้ำพยากรณ์
 - - - ระดับน้ำจริง
 - - - ระดับเตือนภัย



โครงการพัฒนาระบบพยากรณ์และเตือนภัยทรัพยากรน้ำ

ศูนย์ป้องกันวิกฤติน้ำ กรมทรัพยากรน้ำ กระทรวงทรัพยากรธรรมชาติและสิ่งแวดล้อม

180 ถนนพระรามที่ 6 ซอย 34 แขวงสามเสนใน เขตพญาไท กรุงเทพมหานคร 10400 โทรศัพท์ 0 2271 6000



โครงการพัฒนาระบบพยากรณ์และเตือนภัยทรัพยากรน้ำ

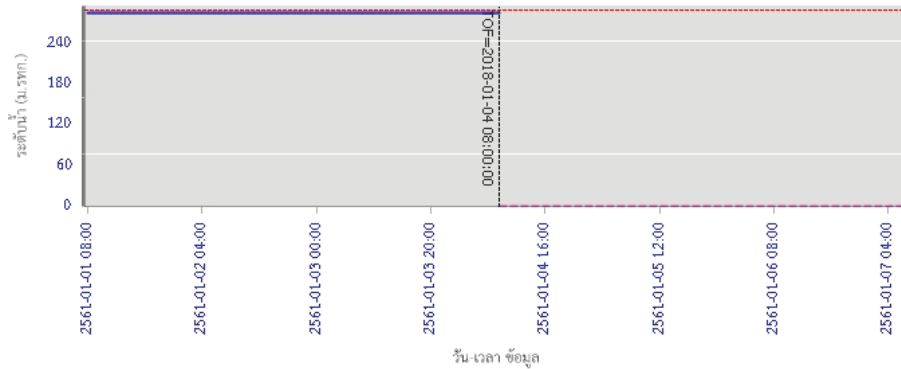
ศูนย์ป้องกันวิกฤติน้ำ กรมทรัพยากรน้ำ กระทรวงทรัพยากรธรรมชาติและสิ่งแวดล้อม

180 ถนนพระรามที่ 6 ซอย 34 แขวงสามเสนใน เขตพญาไท กรุงเทพมหานคร 10400 โทรศัพท์ 0 2271 6000



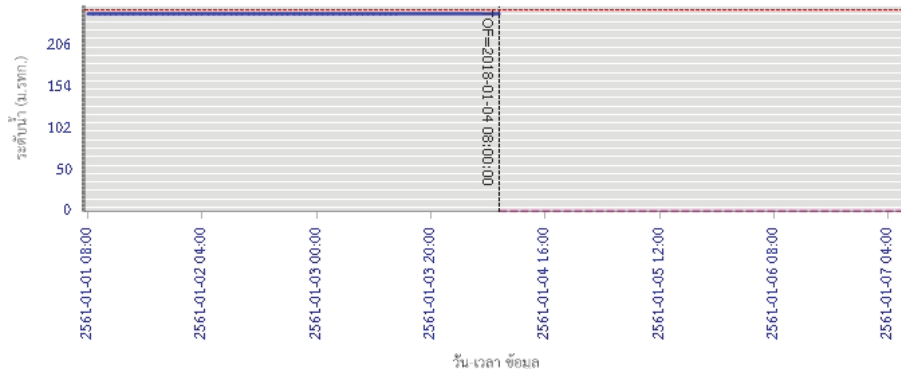
รายงานสถานการณ์น้ำลุ่มน้ำวัง วันที่ 4 มกราคม 2561

ผลการคำนวณระดับน้ำ สถานี 070111T แม่น้ำวังที่บ้านแปงโขย ต.บ้านเสา อ.แจ้ห่ม จ.ลำปาง



— ระดับน้ำตรวจวัด
 - - - ระดับน้ำพยากรณ์
 - - - ระดับฝักระวัง
 - - - ระดับเตือนภัย

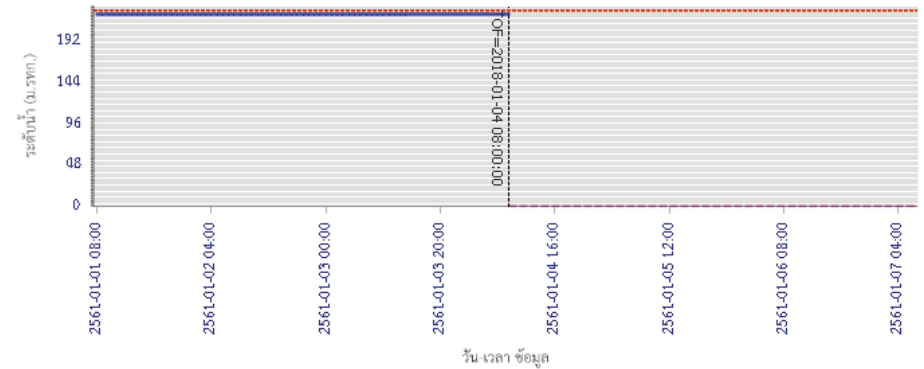
ผลการคำนวณระดับน้ำ สถานี 070403T น้ำแม่ตุ๋ยที่บ้านแปง ต.บ้านเป่า อ.เมืองลำปาง จ.ลำปาง



— ระดับน้ำตรวจวัด
 - - - ระดับน้ำพยากรณ์
 - - - ระดับฝักระวัง
 - - - ระดับเตือนภัย

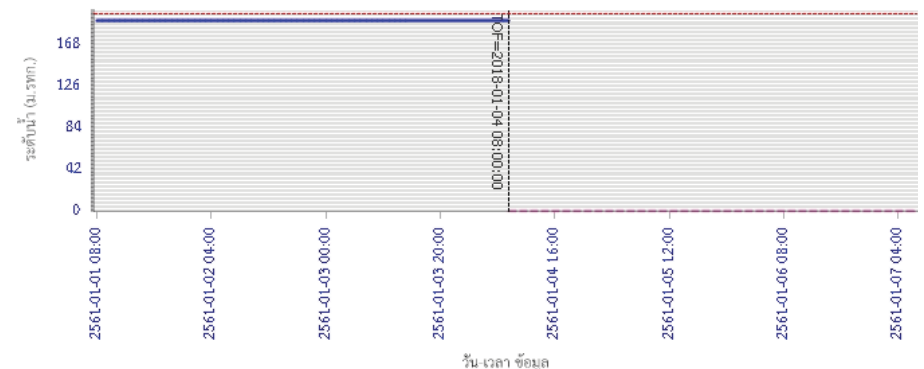
รายงานสถานการณ์น้ำลุ่มน้ำวัง วันที่ 4 มกราคม 2561

ผลการคำนวณระดับน้ำ สถานี 070703T น้ำแม่คำที่บ้านนาบอน ต.ทุ่งงาม อ.เสริมงาม จ.ลำปาง



— ระดับน้ำตรวจวัด
 - - - ระดับน้ำพยากรณ์
 - - - ระดับฝักระวัง
 - - - ระดับเตือนภัย

ผลการคำนวณระดับน้ำ สถานี 070115T น้ำแม่วังที่บ้านฮ้อ ต.แม่กัวะ อ.สบปราบ จ.ลำปาง



— ระดับน้ำตรวจวัด
 - - - ระดับน้ำพยากรณ์
 - - - ระดับฝักระวัง
 - - - ระดับเตือนภัย

5) สรุปสถานการณ์น้ำ

สถานการณ์ในลุ่มน้ำวัง อยู่ในภาวะปกติ


รายงานสถานการณ์น้ำลุ่มน้ำเจ้าพระยา วันที่ 4 มกราคม 2560

1) สภาพภูมิอากาศ

ลักษณะอากาศทั่วไป (ที่มา: กรมอุตุนิยมวิทยา)

พยากรณ์อากาศ 24 ชั่วโมงข้างหน้า ประเทศไทยตอนบนมีอากาศเย็นกับมีหมอกในตอนเช้า โดยภาคเหนือจะมีฝนเล็กน้อยถึงปานกลางเกิดขึ้นได้ ขอให้ประชาชนระมัดระวังในการสัญจรผ่านบริเวณที่มีหมอก และเกษตรกรระวังความเสียหายที่จะเกิดขึ้นกับผลผลิตทางการเกษตรไว้ด้วย

สภาพอากาศภาคกลาง อากาศเย็น กับมีหมอกในตอนเช้า อุณหภูมิต่ำสุด 21-24 องศาเซลเซียส อุณหภูมิสูงสุด 31-33 องศาเซลเซียส ลมตะวันออกเฉียงเหนือ ความเร็ว 15-30 กม./ชม. ในช่วงวันที่ 3 – 8 ม.ค. 61 อากาศเย็น กับมีหมอกในตอนเช้า อุณหภูมิจะสูงขึ้น 2-4 องศาเซลเซียส โดยมีฝนเล็กน้อยบางแห่ง อุณหภูมิต่ำสุด 20-23 องศาเซลเซียส อุณหภูมิสูงสุด 30-32 องศาเซลเซียส ลมตะวันออกเฉียงเหนือ ความเร็ว 15-30 กม./ชม. ส่วนในวันที่ 9 ม.ค. 61 อากาศเย็น อุณหภูมิจะลดลง 3-5 องศาเซลเซียสกับมีลมแรง โดยมีฝนเล็กน้อยบางแห่ง อุณหภูมิต่ำสุด 16-20 องศาเซลเซียส อุณหภูมิสูงสุด 27-31 องศาเซลเซียส ลมตะวันออกเฉียงเหนือ ความเร็ว 15-35 กม./ชม.



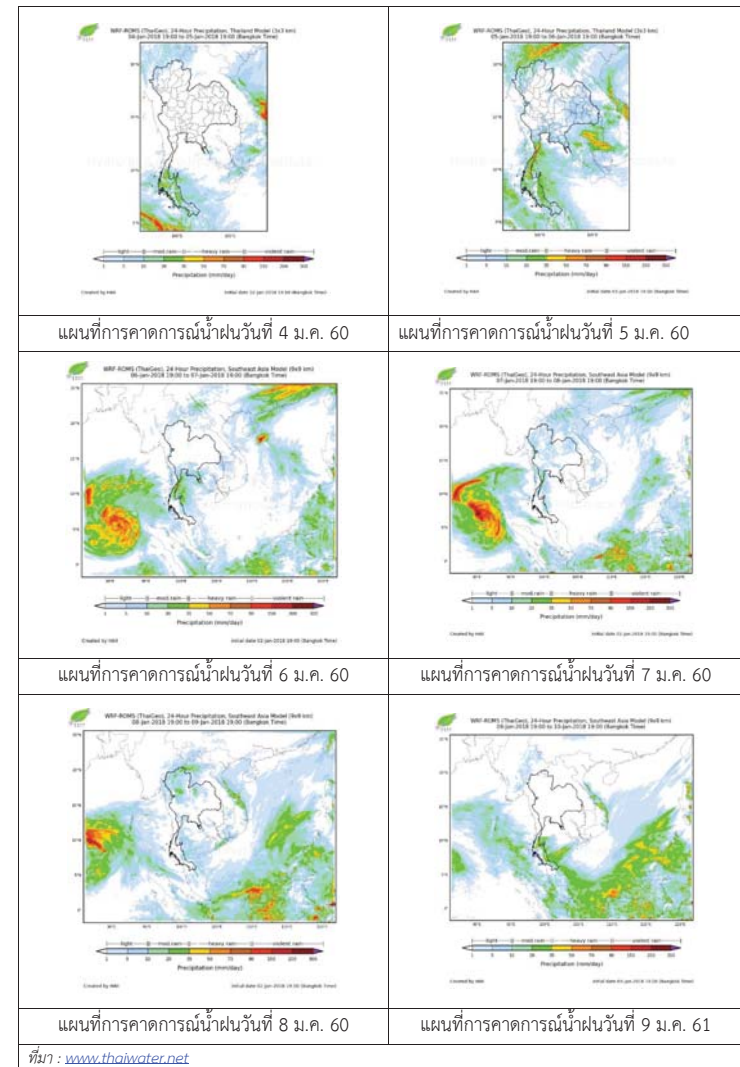
แผนที่อากาศ วันที่ 4 ม.ค. 2560 เวลา 07.00 น.

ภาพถ่ายจากดาวเทียม วันที่ 4 ม.ค. 2560

2) สถานการณ์ฝน

จากข้อมูลสถานการณ์ฝนในพื้นที่ลุ่มน้ำเจ้าพระยาของวันที่ วันที่ 4 มกราคม 2560 จากกรมทรัพยากรน้ำ กรมอุตุนิยมวิทยา กรมชลประทาน และสถาบันสารสนเทศทรัพยากรน้ำและการเกษตร (องค์การมหาชน) พบว่าไม่มีฝนตกในพื้นที่ลุ่มน้ำเจ้าพระยา

สถานการณ์น้ำฝน



3) ข้อมูลปริมาณน้ำในลำน้ำ

ลุ่มน้ำเจ้าพระยา ปัจจุบันสถานการณ์ปกติ โดยระดับน้ำส่วนใหญ่ลดลงจากเมื่อวาน

สถานการณ์น้ำท่า (1- 3 ม.ค. 2560 ที่มา: กรมชลประทาน)

สถานี	แม่น้ำ	อำเภอ	จังหวัด	ระดับ	อังคาร	พุธ	พฤหัสบดี
				ตลิ่ง			
				ปริมาณน้ำ (ลบ. ม./วิ.)	ม.ค.	ม.ค.	ม.ค.
C.2	เจ้าพระยา	เมือง	นครสวรรค์	26.20	19.48	19.34	19.33
				3,590	631	595	593
C.13	เขื่อน เจ้าพระยา	สรรพยา	ชัยนาท	17.21	16.60	16.60	16.55
				2,840	130	213	187
C.3	เจ้าพระยา	เมือง	สิงห์บุรี	11.70	3.16	3.30	3.45
				2,340	127	155	185
C.35	เจ้าพระยา	พระนครศรีอยุธยา	พระนครศรีอยุธยา	4.58	0.72	0.84	0.86
				1,155	**	**	**
C.36	คลองบาง หลวง	บางบาล	พระนครศรีอยุธยา	4.00	0.75	0.89	0.88
				404	**	**	**
C.37	คลอง บางบาน	บางบาล	พระนครศรีอยุธยา	3.80	0.65	0.96	0.96
				134	**	**	**

สถานีสะพานพระพุทธยอดฟ้า ต.วัดกัลยาณ์ อ.ธนบุรี
จ.กรุงเทพฯ (ลุ่มน้ำเจ้าพระยา)



สถานีสะพานปรีดี-ธำรง ต.หัวรอ อ.พระนครศรีอยุธยา
จ.พระนครศรีอยุธยา (ลุ่มน้ำเจ้าพระยา)



สถานีโคกจันทร์ - ต.โพธิ์นางคำ อ.สรรพยา
จ.ชัยนาท (ลุ่มน้ำเจ้าพระยา)



สถานีบ้านยางมณี ต.องค์กรักษ์ อ.โพธิ์ทอง
จ.อ่างทอง (ลุ่มน้ำเจ้าพระยา)



ปริมาณน้ำในลำน้ำของคลองต่างๆ ในพื้นที่ลุ่มน้ำเจ้าพระยา

4) สรุป

สถานการณ์ในลุ่มน้ำเจ้าพระยาปัจจุบันสถานการณ์ปกติ โดยระดับน้ำเขื่อนเจ้าพระยามีปริมาณน้ำไหลผ่าน 187 ลบม./วินาที ระดับน้ำเหนือเขื่อน + 16.55 ม.รทก. ระดับน้ำท้ายเขื่อน +7.03 ม.รทก.

รายงานสถานการณ์น้ำลุ่มน้ำสะแกกรัง วันที่ 4 มกราคม 2561

1) สภาพภูมิอากาศ (ที่มา : กรมอุตุนิยมวิทยา)

ลักษณะอากาศทั่วไป

พยากรณ์อากาศ 24 ชั่วโมงข้างหน้า ภาคใต้ยังมีฝนตกต่อเนื่องและมีฝนตกหนักบางพื้นที่

ประชาชนในพื้นที่เสี่ยงภัยต้องป้องกันและระวังอันตรายจากฝนตกสะสมที่อาจทำให้น้ำท่วมฉับพลัน น้ำป่าไหลหลาก และน้ำล้นตลิ่งไว้ด้วย สำหรับพื้นที่ที่มีน้ำท่วมอยู่แล้วยังต้องเฝ้าระวังต่อไปอีก ส่วนอ่าวไทยและทะเลอันดามันคลื่นสูง 2-3 เมตร ขอให้ชาวเรือเดินเรือด้วยความระมัดระวัง เรือเล็กควรงดออกจากฝั่ง และประชาชนที่อาศัยอยู่บริเวณชายฝั่งภาคใต้ฝั่งตะวันออกระวังอันตรายจากคลื่นที่ซัดเข้าหาฝั่งไว้ด้วย

สำหรับภาคเหนือมีอากาศเย็นถึงหนาว ส่วนภาคตะวันออกเฉียงเหนือและภาคกลาง มีอากาศเย็นอุณหภูมิจะลดลงอีก 1-2 องศาเซลเซียสกับมีลมแรง

สภาพอากาศภาคกลาง (เวลา 06:00 น.วันนี้ - 06:00 น.วันพรุ่งนี้)

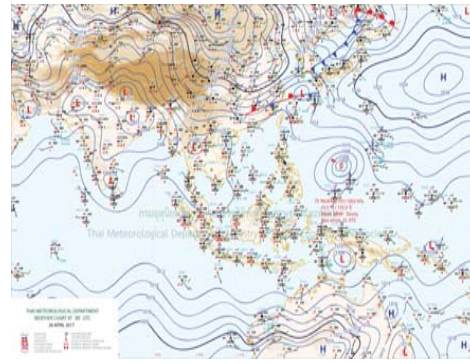
อากาศเย็น กับมีเมฆบางส่วน อุณหภูมิต่ำสุด 21-24 องศาเซลเซียส อุณหภูมิสูงสุด 32-33 องศาเซลเซียส ลมตะวันออกเฉียงเหนือ ความเร็ว 10-30 กม./ชม.

อากาศ 7 วันข้างหน้า

ในช่วงวันที่ 5-7 ธ.ค. อากาศเย็น กับมีหมอกในตอนเช้า อุณหภูมิต่ำสุด 18-22 องศาเซลเซียส อุณหภูมิสูงสุด 31-33 องศาเซลเซียส ส่วนในช่วงวันที่ 8-11 ธ.ค. อุณหภูมิจะลดลง 1-3 องศาเซลเซียส กับมีลมแรง อุณหภูมิต่ำสุด 17-21 องศาเซลเซียส อุณหภูมิสูงสุด 30-32 องศาเซลเซียส ลมตะวันออกเฉียงเหนือ ความเร็ว 15-30 กม./ชม.



ภาพถ่ายดาวเทียม



แผนที่อากาศ

2) สรุปสถานการณ์ฝน

สรุปสถานการณ์ฝนในพื้นที่ลุ่มน้ำสะแกกรัง จากข้อมูลตรวจวัดปริมาณน้ำฝนของสถานีโทรมาตรโครงการพัฒนาระบบพยากรณ์และเตือนภัยทรัพยากรน้ำ กรมทรัพยากรน้ำ ของวันที่ 04 มกราคม 2561 ย้อนหลัง 24 ชั่วโมง ที่ผ่านมา และข้อมูลคาดการณ์ปริมาณฝนจากการประมวลผลข้อมูลภาพ NWP-WRF Model กรมอุตุนิยมวิทยา (http://www2.tmd.go.th/wrf_tmd/images/domain2/asia_precipitation3h.html) ดังแสดงในตาราง

สถานีโทรมาตร	ที่ตั้ง	ปริมาณฝนตรวจวัดสะสม (ม.ม.)			ปริมาณฝนสะสมคาดการณ์ล่วงหน้า		
		เมื่อวาน	2 วัน	3 วัน	1 วัน	2 วัน	3 วัน
110501T	น้ำแมวกที่บ้านคลองสาส์	0.00	0.00	0.00	4.15	30.52	30.52
110202T	โรงเรียนบ้านยอดห้วยแก้ว	0.00	0.00	0.00	31.73	81.72	81.72

รายงานสถานการณ์น้ำลุ่มน้ำสะแกกรัง วันที่ 4 มกราคม 2561

สถานีโทรมาตร	ที่ตั้ง	ปริมาณฝนตรวจวัดสะสม (ม.ม.)			ปริมาณฝนสะสมคาดการณ์ล่วงหน้า		
		เมื่อวาน	2 วัน	3 วัน	1 วัน	2 วัน	3 วัน
110505T	ที่ว่าการอำเภอแม่วงก์	0.00	0.00	0.00	4.15	30.52	30.52
110304T	โรงเรียนอนุบาลแม่เปิน	0.00	0.00	0.00	11.81	55.69	55.69
110305T	รพ.สต.บ้านรองดาตี	0.00	0.00	0.00	11.81	55.69	55.69
110506T	สาธารณสุข อ.หนองฉาง	0.00	0.00	0.00	4.15	30.52	30.52
110303T	คลองโพธิ์ที่บ้านทุ่งสงบ	0.00	0.00	0.00	11.81	55.69	55.69

หมายเหตุ : ปริมาณฝนสะสมคาดการณ์ ได้จากการประมวลผลและคำนวณข้อมูลภาพจาก NWP-WRF Model กรมอุตุนิยมวิทยา

3) สรุประดับน้ำรายวัน

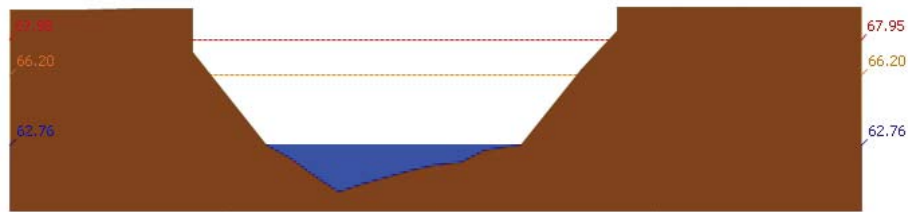
สรุปสถานการณ์น้ำในพื้นที่ลุ่มน้ำสะแกกรัง จากข้อมูลตรวจวัดระดับน้ำของสถานีโทรมาตรโครงการพัฒนาระบบพยากรณ์และเตือนภัยทรัพยากรน้ำ กรมทรัพยากรน้ำ ณ เวลา 7:00 น. ของวันที่ 04 มกราคม 2561 และข้อมูลระดับน้ำคาดการณ์จากแบบจำลองทางคณิตศาสตร์ ดังแสดงในตาราง

สถานีโทรมาตร	ที่ตั้ง	ระดับเตือนภัย	ระดับน้ำตรวจวัด (ม.รทก)		ระดับน้ำคาดการณ์ล่วงหน้า				
			เมื่อวาน	วันนี้	1 วัน	2 วัน	3 วัน	แนวโน้ม	
110501T	น้ำแมวกที่บ้านคลองสาส์	ด.ลาดยาว อ.ลาดยาว จ.นครสวรรค์	66.2	62.77	62.76				
110503T	แม่น้ำตากแดดที่บ้านหนองขาลาย	ด.หนองหลวง อ.สว่างอารมณ์ จ.อุทัยธานี	31.7	29.91	29.88				
110504T	แม่น้ำตากแดดที่บ้านบุญลือ	ด.เนินแจง อ.เมืองอุทัยธานี จ.อุทัยธานี	21.7	17.52	17.53				
110301T	คลองโพธิ์ที่บ้านคลองบัวสามัคคี	ด.ปางสวรรค์ อ.ชุมตาบง จ.นครสวรรค์	125.876	125.54	125.54				
110302T	คลองท่าข้ามที่บ้านท่าข้าม	ด.ห้วยน้ำหอม อ.ลาดยาว จ.นครสวรรค์	75.5	74.06	74.03				
110303T	คลองโพธิ์ที่บ้านทุ่งสงบ	ด.ไผ่เขียว อ.สว่างอารมณ์ จ.อุทัยธานี	47.7	45.00	45.00				
110401T	ห้วยทับเสลาที่บ้านบึงอ้ายเจียม	ด.ระบำ อ.ลานสัก จ.อุทัยธานี	125.855	123.64	123.63				
110402T	ห้วยทับเสลาที่บ้านนาไร่เดียว	ด.ลานสัก อ.ลานสัก จ.อุทัยธานี	105.6	103.00	103.00				
110403T	ห้วยทับเสลาที่บ้านดินแดง	ด.ประตูอิน อ.ลานสัก จ.อุทัยธานี	86.5	83.92	83.92				
110502T	ห้วยวังม้าที่บ้านหนองเดย	ด.มาบแก อ.ลาดยาว จ.นครสวรรค์	55.2	51.00	51.00				

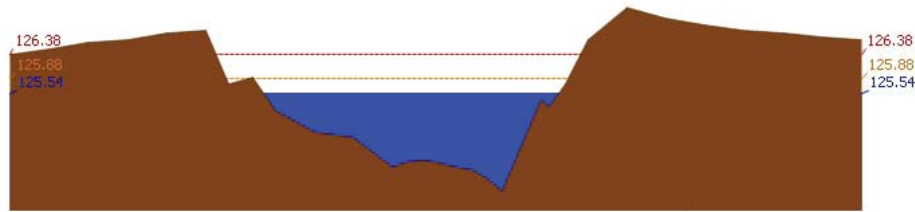
3.1) ระดับน้ำในลำน้ำ



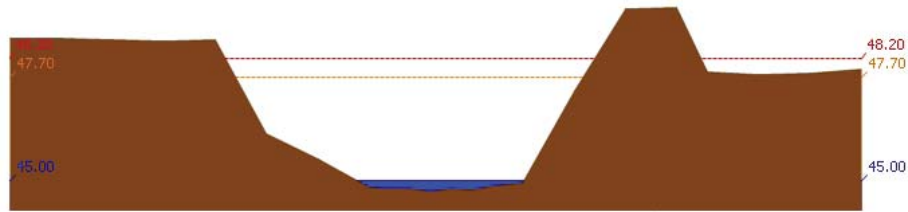
รายงานสถานการณ์น้ำลุ่มน้ำสะแกกรัง วันที่ 4 มกราคม 2561



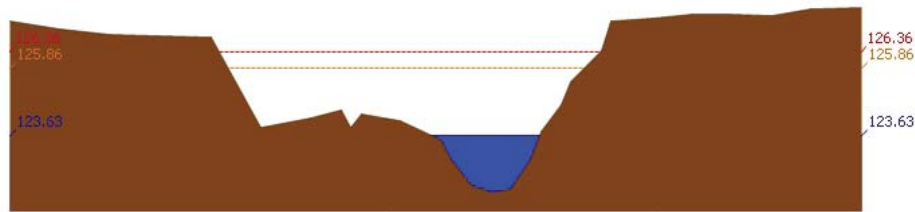
สถานี 110501T บ้านแม่ก๊กที่บ้านคลองงา ส.ลาดยาว อ.ลาดยาว จ.นครสวรรค์ ระดับน้ำ 62.76 ม.รทก.



สถานี 110301T คลองโพธิ์ที่บ้านคลองบัวสามัคคี ส.ปางสวรรค์ อ.ชุมตาบง จ.นครสวรรค์ ระดับน้ำ 125.54 ม.รทก.

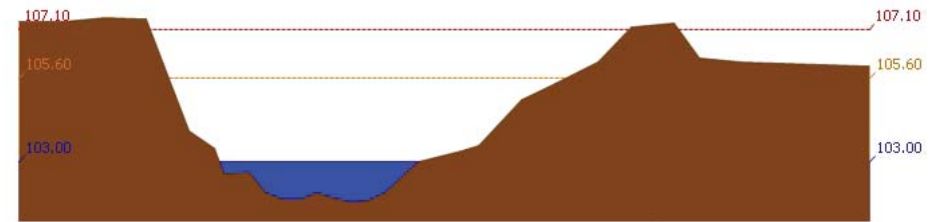


สถานี 110303T คลองโพธิ์ที่บ้านทุ่งสง ส.ไม้เขี้ยว อ.สว่างอารมณ์ จ.อุทัยธานี ระดับน้ำ 45.00 ม.รทก.

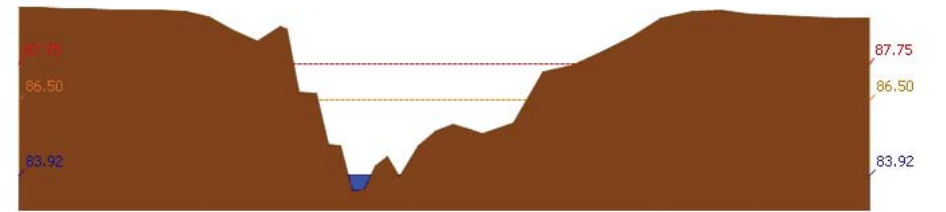


สถานี 110401T หัวขั้วตลิ่งที่บ้านบึงอ้ายเจียม ส.ระบำ อ.ลานสัก จ.อุทัยธานี ระดับน้ำ 123.63 ม.รทก.

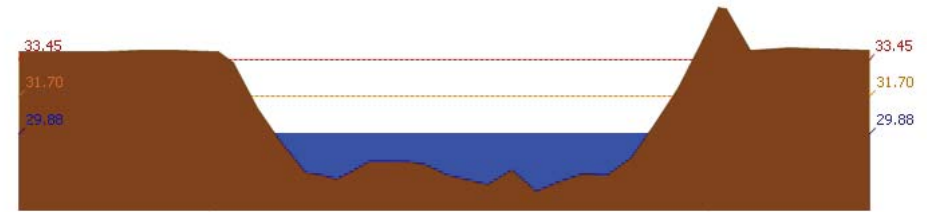
รายงานสถานการณ์น้ำลุ่มน้ำสะแกกรัง วันที่ 4 มกราคม 2561



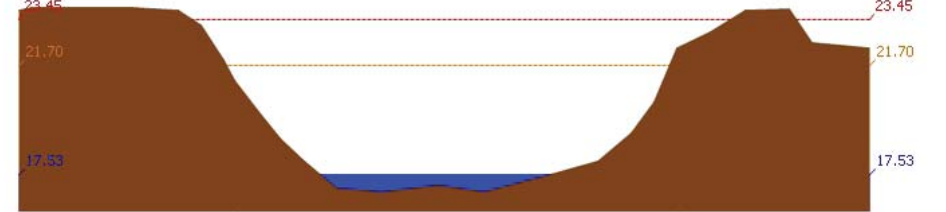
สถานี 110402T หัวขั้วตลิ่งที่บ้านนาไร่เดียว ส.ลานสัก อ.ลานสัก จ.อุทัยธานี ระดับน้ำ 103.00 ม.รทก.



สถานี 110403T หัวขั้วตลิ่งที่บ้านดินแดง ส.ประตูลิ้น อ.ลานสัก จ.อุทัยธานี ระดับน้ำ 83.92 ม.รทก.



สถานี 110503T แม่น้ำตากแดดที่บ้านหนองชาลา ส.หนองหลวง อ.สว่างอารมณ์ จ.อุทัยธานี ระดับน้ำ 29.88 ม.รทก.



สถานี 110504T แม่น้ำตากแดดที่บ้านบึงลู่อีสร์ ส.เนินแจง อ.เมืองอุทัยธานี จ.อุทัยธานี ระดับน้ำ 17.53 ม.รทก.

4) ผลการวิเคราะห์สถานการณ์น้ำ



โครงการพัฒนาระบบพยากรณ์และเตือนภัยทรัพยากรน้ำ

ศูนย์ป้องกันวิกฤติน้ำ กรมทรัพยากรน้ำ กระทรวงทรัพยากรธรรมชาติและสิ่งแวดล้อม

180 ถนนพระรามที่ 6 ซอย 34 แขวงสามเสนใน เขตพญาไท กรุงเทพมหานคร 10400 โทรศัพท์ 0 2271 6000



โครงการพัฒนาระบบพยากรณ์และเตือนภัยทรัพยากรน้ำ

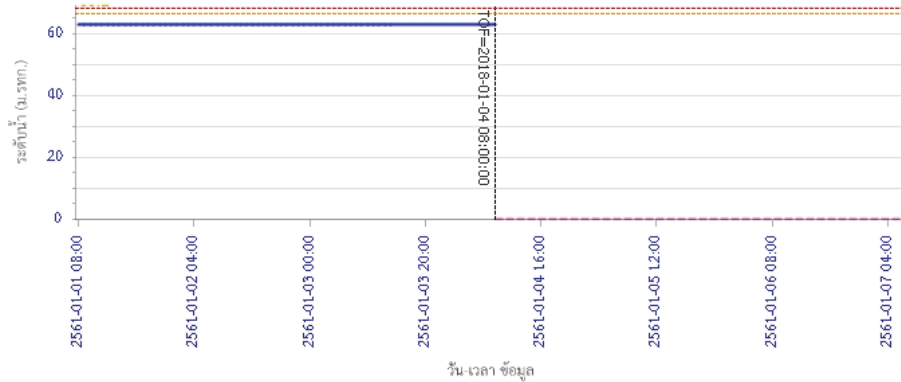
ศูนย์ป้องกันวิกฤติน้ำ กรมทรัพยากรน้ำ กระทรวงทรัพยากรธรรมชาติและสิ่งแวดล้อม

180 ถนนพระรามที่ 6 ซอย 34 แขวงสามเสนใน เขตพญาไท กรุงเทพมหานคร 10400 โทรศัพท์ 0 2271 6000



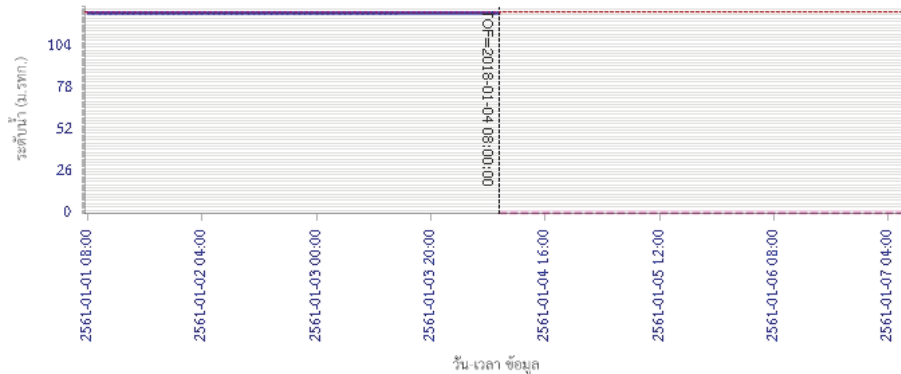
รายงานสถานการณ์น้ำลุ่มน้ำสะแกกรัง วันที่ 4 มกราคม 2561

ผลการคำนวณระดับน้ำ สถานี 110501T น้ำแม่่งที่บ้านคลองสาสี่ ต.ลาดยาว อ.ลาดยาว จ.นครสวรรค์



— ระดับน้ำตรวจวัด - - - - ระดับน้ำพยากรณ์ - - - - ระดับฝักระวัง - - - - ระดับเตือนภัย

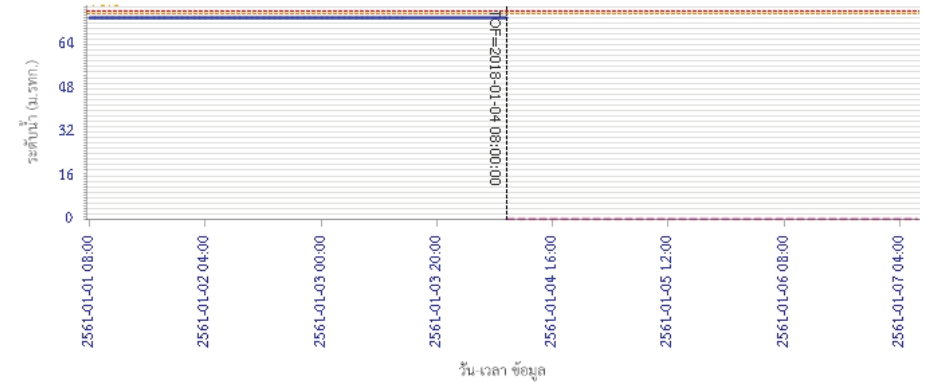
ผลการคำนวณระดับน้ำ สถานี 110301T คลองโพธิ์ที่บ้านคลองปางสามัคคี ต.ปางสวรรค์ อ.ชุมตาบง จ.นครสวรรค์



— ระดับน้ำตรวจวัด - - - - ระดับน้ำพยากรณ์ - - - - ระดับฝักระวัง - - - - ระดับเตือนภัย

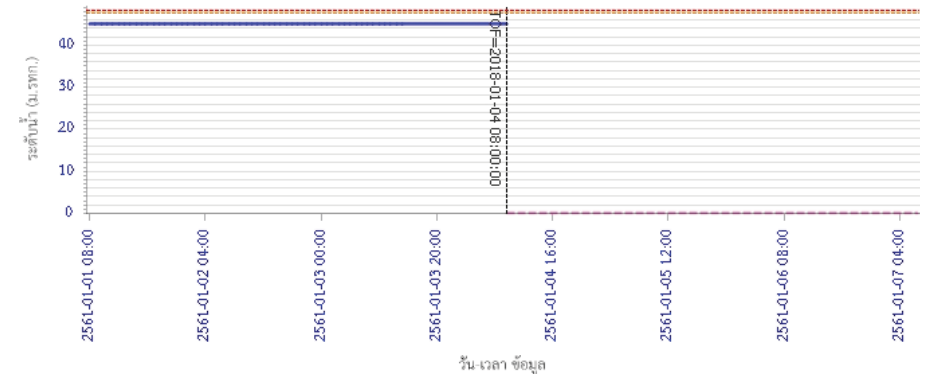
รายงานสถานการณ์น้ำลุ่มน้ำสะแกกรัง วันที่ 4 มกราคม 2561

ผลการคำนวณระดับน้ำ สถานี 110302T คลองท่าข้ามที่บ้านท่าข้าม ต.พยุหน้ำหอม อ.ลาดยาว จ.นครสวรรค์



— ระดับน้ำตรวจวัด - - - - ระดับน้ำพยากรณ์ - - - - ระดับฝักระวัง - - - - ระดับเตือนภัย

ผลการคำนวณระดับน้ำ สถานี 110303T คลองโพธิ์ที่บ้านทุ่งสงบ ต.ไม้เขี้ยว อ.สว่างอารมณ์ จ.อุทัยธานี



— ระดับน้ำตรวจวัด - - - - ระดับน้ำพยากรณ์ - - - - ระดับฝักระวัง - - - - ระดับเตือนภัย



โครงการพัฒนาระบบพยากรณ์และเตือนภัยทรัพยากรน้ำ

ศูนย์ป้องกันวิกฤติน้ำ กรมทรัพยากรน้ำ กระทรวงทรัพยากรธรรมชาติและสิ่งแวดล้อม

180 ถนนพระรามที่ 6 ซอย 34 แขวงสามเสนใน เขตพญาไท กรุงเทพมหานคร 10400 โทรศัพท์ 0 2271 6000



โครงการพัฒนาระบบพยากรณ์และเตือนภัยทรัพยากรน้ำ

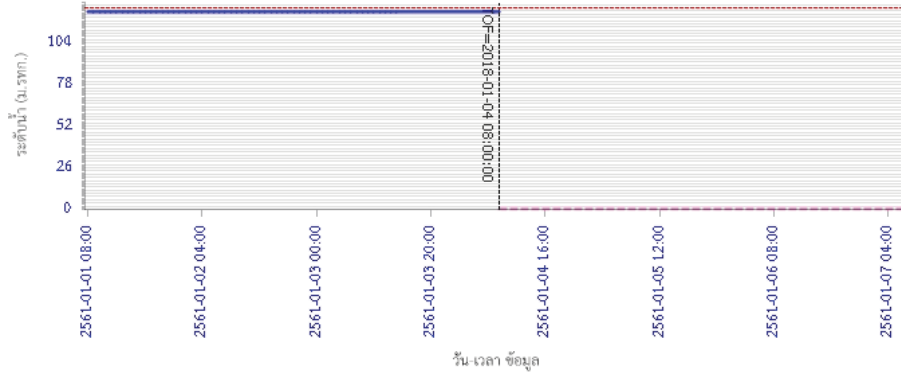
ศูนย์ป้องกันวิกฤติน้ำ กรมทรัพยากรน้ำ กระทรวงทรัพยากรธรรมชาติและสิ่งแวดล้อม

180 ถนนพระรามที่ 6 ซอย 34 แขวงสามเสนใน เขตพญาไท กรุงเทพมหานคร 10400 โทรศัพท์ 0 2271 6000

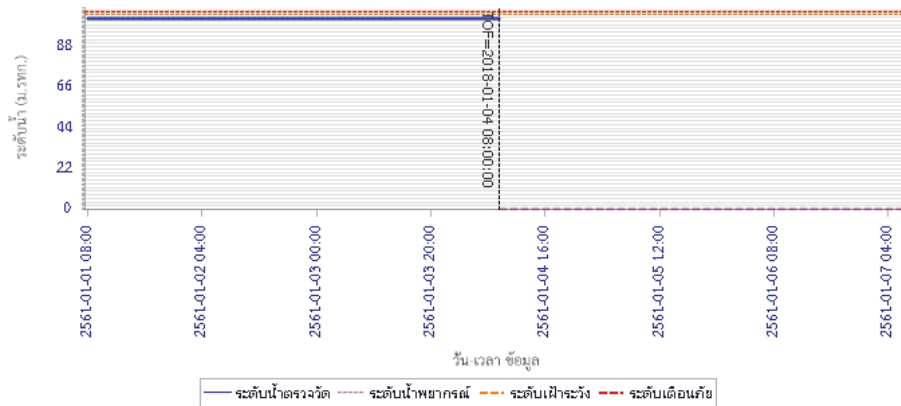


รายงานสถานการณ์น้ำลุ่มน้ำสะแกกรัง วันที่ 4 มกราคม 2561

ผลการคำนวณระดับน้ำ สถานี 110401T ห้วยทับเสลาที่บ้านบุ่งอ้ายเจียม ต.ระบือ อ.ลานสัก จ.อุทัยธานี

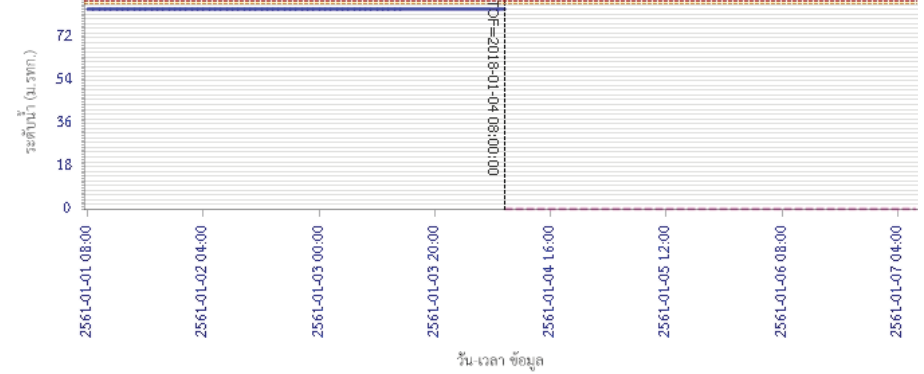


ผลการคำนวณระดับน้ำ สถานี 110402T ห้วยทับเสลาที่บ้านนาไร่เดียว ต.ลานสัก อ.ลานสัก จ.อุทัยธานี

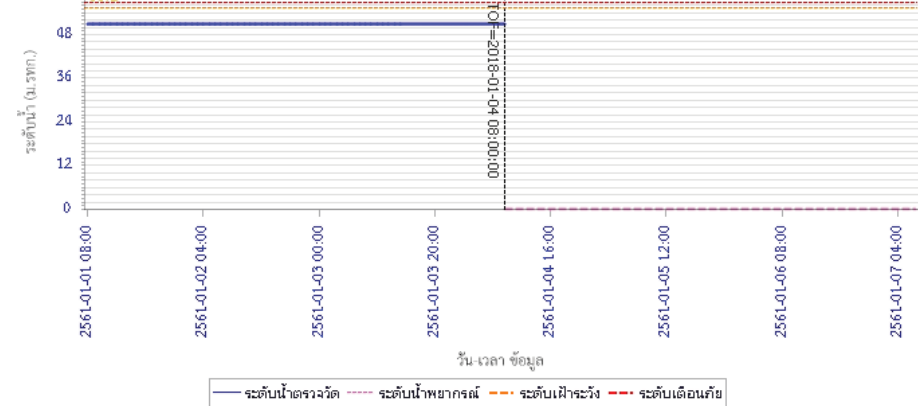


รายงานสถานการณ์น้ำลุ่มน้ำสะแกกรัง วันที่ 4 มกราคม 2561

ผลการคำนวณระดับน้ำ สถานี 110403T ห้วยทับเสลาที่บ้านดินแดง ต.ประจักษ์ อ.ลานสัก จ.อุทัยธานี

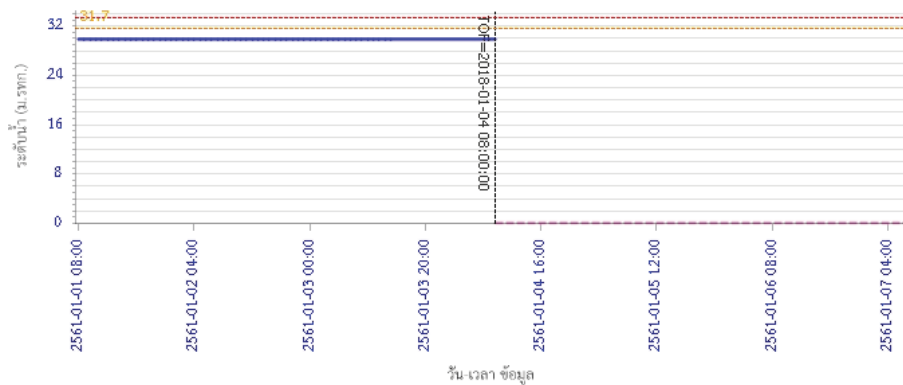


ผลการคำนวณระดับน้ำ สถานี 110502T ห้วยวังม้าที่บ้านหนองเคย ต.มานะ อ.ลาดยาว จ.นครสวรรค์

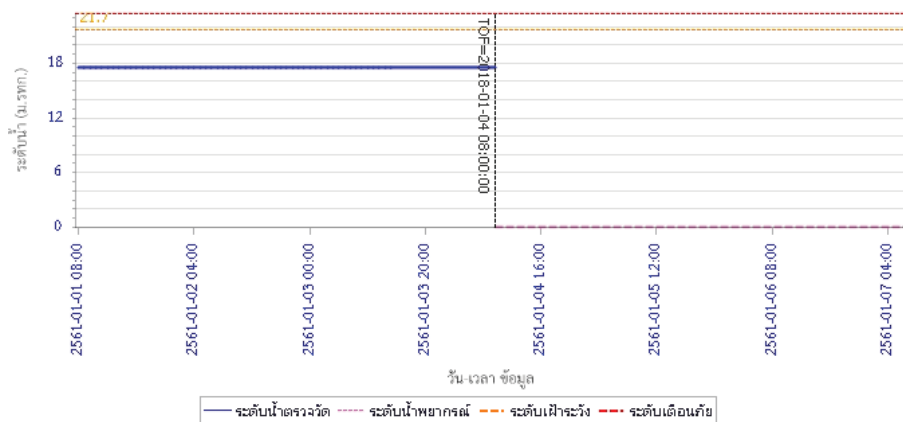


รายงานสถานการณ์น้ำลุ่มน้ำสะแกกรัง วันที่ 4 มกราคม 2561

ผลการคำนวณระดับน้ำ สถานี 110503T แม่น้ำตากแดดที่บ้านหนองขาลาย ต.หนองหลวง อ.สว่างอารมณ์ จ.อุทัยธานี



ผลการคำนวณระดับน้ำ สถานี 110504T แม่น้ำตากแดดที่บ้านบุญเสือ ต.เนินแจง อ.เมืองอุทัยธานี จ.อุทัยธานี



5) สรุปสถานการณ์น้ำ

สถานการณ์น้ำลุ่มน้ำสะแกกรัง อยู่ในภาวะปกติ



โครงการพัฒนาระบบพยากรณ์และเตือนภัยภัยพิภพน้ำ

ศูนย์ป้องกันวิกฤติน้ำ กรมทรัพยากรน้ำ กระทรวงทรัพยากรธรรมชาติและสิ่งแวดล้อม

180 ถนนพระรามที่ 6 ซอย 34 แขวงสามเสนใน เขตพญาไท กรุงเทพมหานคร 10400 โทรศัพท์ 0 2271 6000



โครงการพัฒนาระบบพยากรณ์และเตือนภัยภัยพิภพน้ำ

ศูนย์ป้องกันวิกฤติน้ำ กรมทรัพยากรน้ำ กระทรวงทรัพยากรธรรมชาติและสิ่งแวดล้อม

180 ถนนพระรามที่ 6 ซอย 34 แขวงสามเสนใน เขตพญาไท กรุงเทพมหานคร 10400 โทรศัพท์ 0 2271 6000



รายงานสถานการณ์น้ำลุ่มน้ำป่าสัก วันที่ 4 มกราคม 2561

1) สภาพภูมิอากาศ (ที่มา : กรมอุตุนิยมวิทยา)

ลักษณะอากาศทั่วไป

พยากรณ์อากาศ 24 ชั่วโมงข้างหน้า ภาคใต้ยังมีฝนตกต่อเนื่องและมีฝนตกหนักบางพื้นที่

ประชาชนในพื้นที่ที่เสี่ยงภัยยังคงต้องระวังอันตรายจากฝนตกสะสมที่อาจทำให้น้ำท่วมฉับพลัน น้ำป่าไหลหลาก และน้ำล้นตลิ่งไว้ด้วย สำหรับพื้นที่ที่มีน้ำท่วมอยู่แล้วยังต้องเฝ้าระวังต่อไปอีก ส่วนอ่าวไทยและทะเลอันดามันคลื่นสูง 2-3 เมตร ขอให้ชาวเรือเดินเรือด้วยความระมัดระวัง เรือเล็กควรงดออกจากฝั่ง และประชาชนที่อาศัยอยู่บริเวณชายฝั่งภาคใต้ฝั่งตะวันออกระวังอันตรายจากคลื่นที่ซัดเข้าหาฝั่งไว้ด้วย

สำหรับภาคเหนือมีอากาศเย็นถึงหนาว ส่วนภาคตะวันออกเฉียงเหนือและภาคกลาง มีอากาศเย็นอุณหภูมิจะลดลงอีก 1-2 องศาเซลเซียสกับมีลมแรง

สภาพอากาศภาคกลาง (เวลา 06:00 น.วันนี้ - 06:00 น.วันพรุ่งนี้)

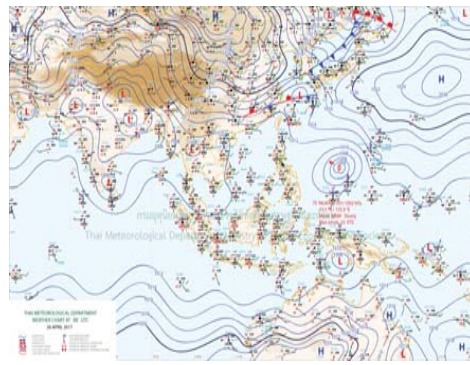
อากาศเย็น กับมีเมฆบางส่วน อุณหภูมิต่ำสุด 21-24 องศาเซลเซียส อุณหภูมิสูงสุด 32-33 องศาเซลเซียส ลมตะวันออกเฉียงเหนือ ความเร็ว 10-30 กม./ชม.

อากาศ 7 วันข้างหน้า

ในช่วงวันที่ 5-7 ธ.ค. อากาศเย็น กับมีหมอกในตอนเช้า อุณหภูมิต่ำสุด 18-22 องศาเซลเซียส อุณหภูมิสูงสุด 31-33 องศาเซลเซียส ส่วนในช่วงวันที่ 8-11 ธ.ค. อุณหภูมิจะลดลง 1-3 องศาเซลเซียส กับมีลมแรง อุณหภูมิต่ำสุด 17-21 องศาเซลเซียส อุณหภูมิสูงสุด 30-32 องศาเซลเซียส ลมตะวันออกเฉียงเหนือ ความเร็ว 15-30 กม./ชม.



ภาพถ่ายดาวเทียม



แผนที่อากาศ

2) สรุปสถานการณ์ฝน

สรุปสถานการณ์ฝนในพื้นที่ลุ่มน้ำป่าสัก จากข้อมูลตรวจวัดปริมาณน้ำฝนของสถานีโทรมาตรโครงการพัฒนาระบบพยากรณ์และเตือนภัยภัยพิภพน้ำ กรมทรัพยากรน้ำ ของวันที่ 04 มกราคม 2561 ย้อนหลัง 24 ชั่วโมง ที่ผ่านมา และข้อมูลคาดการณ์ปริมาณฝนจากการประมวลผลข้อมูลภาพ NWP-WRF Model กรมอุตุนิยมวิทยา (http://www2.tmd.go.th/wrf_tmd/images/domain2/asia_precipitation3h.html) ดังแสดงในตาราง

สถานีโทรมาตร	ที่ตั้ง	ปริมาณฝนตรวจวัดสะสม (ม.ม.)			ปริมาณฝนสะสมคาดการณ์ล่วงหน้า		
		เมื่อวาน	2 วัน	3 วัน	1 วัน	2 วัน	3 วัน
120401T โรงเรียนบ้านลำปางมูล	ต.ตงมูลเหล็ก อ.เมือง จ.เพชรบูรณ์	0.00	0.00	0.00	0.00	1.32	1.32
120701T บ้านสำราญ	ต.กุดตาเพชร อ.สามง่าม จ.ลพบุรี	0.00	0.00	0.00	25.83	42.42	42.42

รายงานสถานการณ์น้ำลุ่มน้ำป่าสัก วันที่ 4 มกราคม 2561

สถานีโทรมาตร	ที่ตั้ง	ปริมาณฝนตรวจวัดสะสม (ม.ม.)			ปริมาณฝนสะสมคาดการณ์ล่วงหน้า		
		เมื่อวาน	2 วัน	3 วัน	1 วัน	2 วัน	3 วัน
120601T โรงเรียนบ้านหนองมะคา	ต.หนองมะคา อ.โคกเจริญ จ.ลพบุรี	0.00	0.00	0.00	1.50	2.25	2.25
120108T รพ.สต.บ้านทับทิม	ต.เอื้อม อ.ด่านซ้าย จ.เลย	0.00	0.00	0.00	2.50	7.15	7.15
120501T โรงเรียนบ้านสันเจริญ	ต.ทาดวง อ.หนองไผ่ จ.เพชรบูรณ์	0.00	0.00	0.00	4.32	5.08	5.08
120802T โรงเรียนซอย12 สาย 4 ซาย	ต.ติสสัง อ.พัฒนานิคม จ.ลพบุรี	0.00	0.00	0.00	12.86	46.97	47.77
120502T อบต.บึงกระจับ	ต.บึงกระจับ อ.วิเชียรบุรี จ.เพชรบูรณ์	0.00	0.00	0.00	4.32	5.08	5.08
120702T ลำสนธิที่บ้านท่ายาง	ต.หนองยายโธ่ อ.ชัยบาดาล จ.ลพบุรี	0.00	0.00	0.00	25.83	42.42	42.42
120901T ห้วยม่วงเหล็กที่ ๑.มวกเหล็ก	ต.มวกเหล็ก อ.มวกเหล็ก จ.สระบุรี	0.00	0.00	0.00	15.11	39.39	39.39

หมายเหตุ : ปริมาณฝนสะสมคาดการณ์ ได้จากการประมวลผลและคำนวณข้อมูลภาพจาก NWP-WRF Model กรมอุตุนิยมวิทยา

3) สรุประดับน้ำรายวัน

สรุปสถานการณ์น้ำในพื้นที่ลุ่มน้ำป่าสัก จากข้อมูลตรวจวัดระดับน้ำของสถานีโทรมาตรโครงการพัฒนาระบบพยากรณ์และเตือนภัยภัยพิภพน้ำ กรมทรัพยากรน้ำ ณ เวลา 7:00 น. ของวันที่ 04 มกราคม 2561 และข้อมูลระดับน้ำคาดการณ์จากแบบจำลองทางคณิตศาสตร์ ดังแสดงในตาราง

สถานีโทรมาตร	ที่ตั้ง	ระดับเตือนภัย	ระดับน้ำตรวจวัด (ม.รทก)		ระดับน้ำคาดการณ์ล่วงหน้า			
			เมื่อวาน	วันนี้	1 วัน	2 วัน	3 วัน	แนวโน้ม
120107T แม่น้ำป่าสักที่ อ.เมืองเพชรบูรณ์	ต.นาป่า อ.เมือง จ.เพชรบูรณ์	113.4	111.15	111.13				
120106T แม่น้ำป่าสักที่ อ.เสนาไห้	ต.ศาลาไทย อ.เสนาไห้ จ.สระบุรี	10.6	7.85	7.91				
120205T แม่น้ำป่าสักที่บ้านอุมกะทาด	ต.ศิลา อ.หล่มเก่า จ.เพชรบูรณ์	215.8	211.38	211.38				
120109T แม่น้ำป่าสักที่ อ.แก่งคอย	ต.แก่งคอย อ.แก่งคอย จ.สระบุรี	14.6	7.76	7.78				
120110T แม่น้ำป่าสักที่บ้านวังโบสถ์	ต.วังโบสถ์ อ.หนองไผ่ จ.เพชรบูรณ์	87.1	86.32	86.90				
120304T ห้วยน้ำพุที่บ้านกอกะบาก	ต.โป่ง อ.ด่านซ้าย จ.เลย	305	301.51	301.51				
120111T แม่น้ำป่าสักที่บ้านจางวาง	ต.ลานบอ อ.หล่มสัก จ.เพชรบูรณ์	132.7	130.30	130.28				
120305T ห้วยน้ำพุที่ อ.หล่มเก่า	ต.หล่มเก่า อ.หล่มเก่า จ.เพชรบูรณ์	158.1	157.01	156.99				
120112T แม่น้ำป่าสักที่บ้านหนองแหวน	ต.วังมะขอ อ.เมือง จ.เพชรบูรณ์	100.3	95.26	95.23				
120113T แม่น้ำป่าสักที่บ้านเขาค้าง	ต.คลองกระจิง อ.ศรีเทพ จ.เพชรบูรณ์	52.9	48.61	48.61				
120702T ลำสนธิที่บ้านท่ายาง	ต.หนองยายโธ่ อ.ชัยบาดาล จ.ลพบุรี	53	51.90	51.90				
120105T แม่น้ำป่าสักที่บ้านวังมณี	ต.ทาดวง อ.หล่มสัก จ.เพชรบูรณ์	160.9	156.18	156.16				
120901T ห้วยม่วงเหล็กที่ ๑.มวกเหล็ก	ต.มวกเหล็ก อ.มวกเหล็ก จ.สระบุรี	192.6	188.75	188.75				

3.1) ระดับน้ำในลำน้ำ



โครงการพัฒนาระบบพยากรณ์และเตือนภัยทรัพยากรน้ำ

ศูนย์ป้องกันวิกฤติน้ำ กรมทรัพยากรน้ำ กระทรวงทรัพยากรธรรมชาติและสิ่งแวดล้อม

180 ถนนพระรามที่ 6 ซอย 34 แขวงสามเสนใน เขตพญาไท กรุงเทพมหานคร 10400 โทรศัพท์ 0 2271 6000



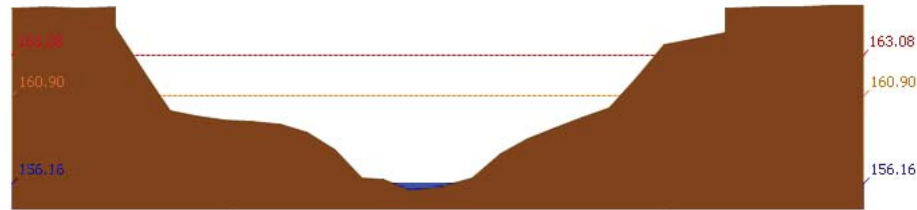
โครงการพัฒนาระบบพยากรณ์และเตือนภัยทรัพยากรน้ำ

ศูนย์ป้องกันวิกฤติน้ำ กรมทรัพยากรน้ำ กระทรวงทรัพยากรธรรมชาติและสิ่งแวดล้อม

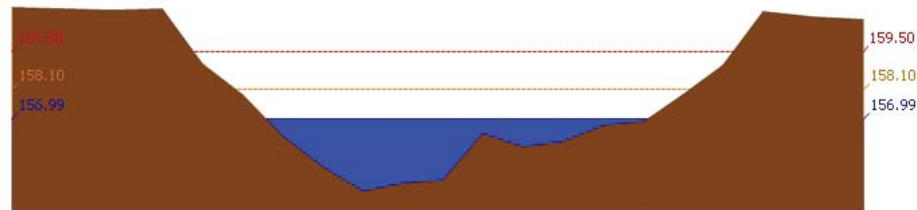
180 ถนนพระรามที่ 6 ซอย 34 แขวงสามเสนใน เขตพญาไท กรุงเทพมหานคร 10400 โทรศัพท์ 0 2271 6000



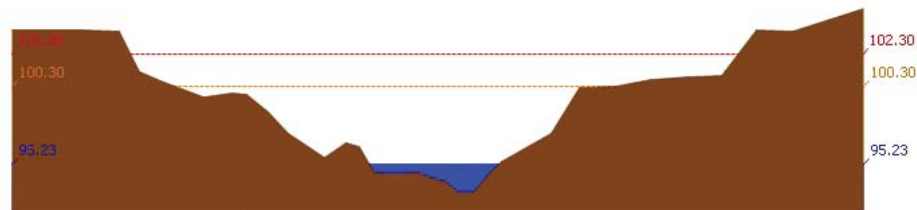
รายงานสถานการณ์น้ำลุ่มน้ำป่าสัก วันที่ 4 มกราคม 2561



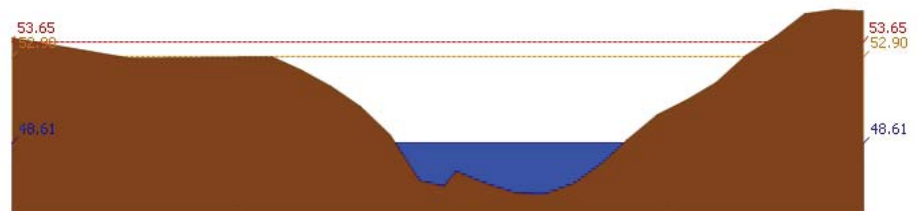
สถานี 120105T แม่น้ำป่าสักที่บ้านวังมลิเหิน อ.ท่าอิฐ จ.พิษณุโลก ระดับน้ำ 156.16 ม.รทก.



สถานี 120305T หัวขยน้ำพุที่ อ.หล่มเก่า จ.เพชรบูรณ์ ระดับน้ำ 156.99 ม.รทก.

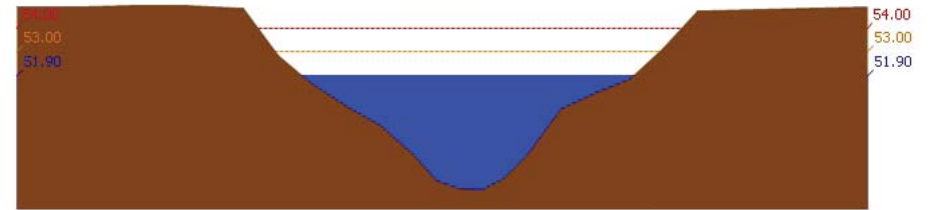


สถานี 120112T แม่น้ำป่าสักที่บ้านหนองแหวน ต.วังมะข่อ อ.เมือง จ.เพชรบูรณ์ ระดับน้ำ 95.23 ม.รทก.

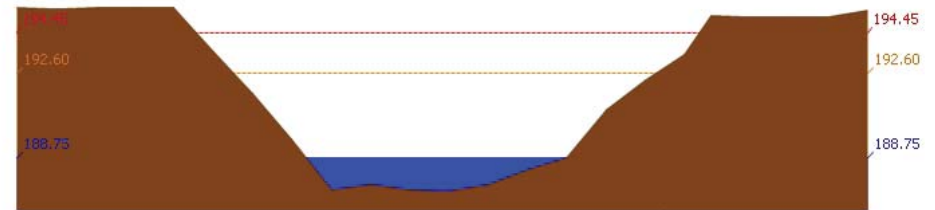


สถานี 120113T แม่น้ำป่าสักที่บ้านเขาค้าง ต.คลองกระจิง อ.ศรีเทพ จ.เพชรบูรณ์ ระดับน้ำ 48.61 ม.รทก.

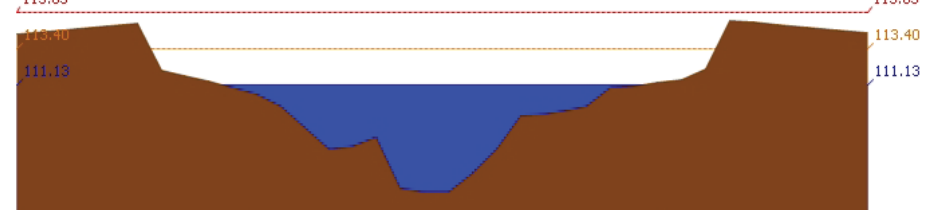
รายงานสถานการณ์น้ำลุ่มน้ำป่าสัก วันที่ 4 มกราคม 2561



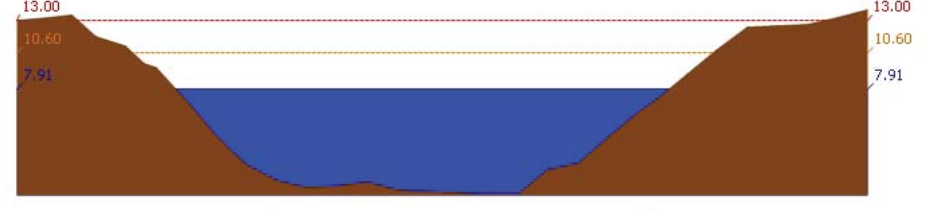
สถานี 120702T ลำสนธิที่บ้านท่ายาง ต.หนองขาเฒ่า อ.ชัยบาดาล จ.ลพบุรี ระดับน้ำ 51.90 ม.รทก.



สถานี 120901T หัวขยวมเหล็กที่ อ.มวกเหล็ก จ.สระบุรี ระดับน้ำ 188.75 ม.รทก.

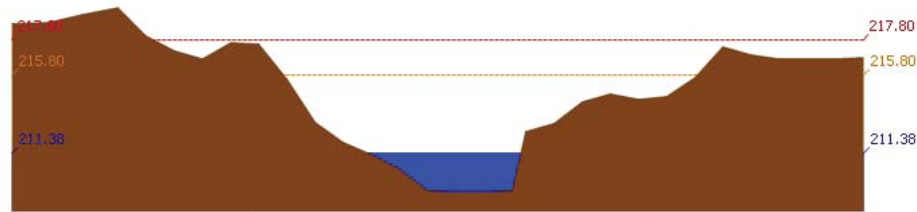


สถานี 120107T แม่น้ำป่าสักที่ อ.เมืองเพชรบูรณ์ ต.นาป่า อ.เมือง จ.เพชรบูรณ์ ระดับน้ำ 111.13 ม.รทก.

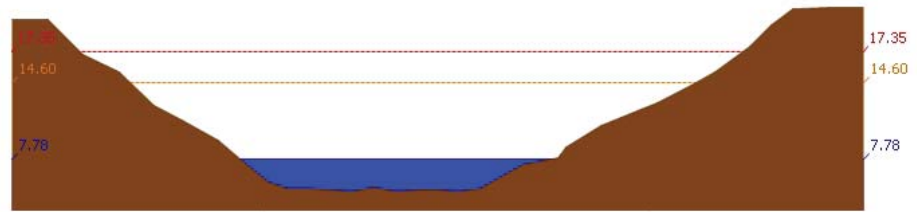


สถานี 120106T แม่น้ำป่าสักที่ อ.เสาไห้ ต.ศาลาวิไทย อ.เสาไห้ จ.สระบุรี ระดับน้ำ 7.91 ม.รทก.

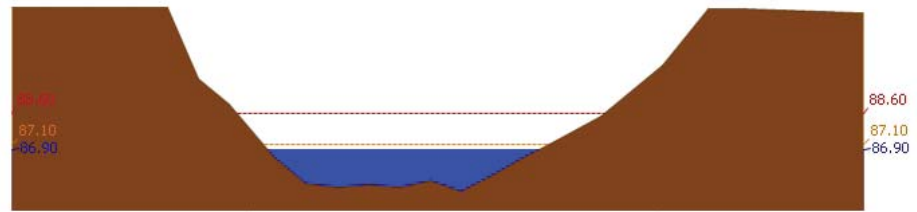
รายงานสถานการณ์น้ำลุ่มน้ำป่าสัก วันที่ 4 มกราคม 2561



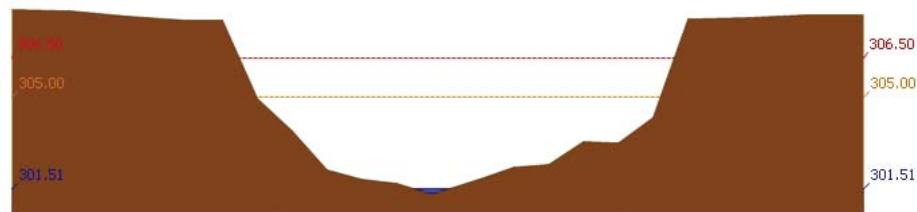
สถานี 120205T แม่น้ำป่าสักที่บ้านลุ่มกระทัด ต.ศิลา อ.หล่มเก่า จ.เพชรบูรณ์ ระดับน้ำ 211.38 ม.รทก.



สถานี 120109T แม่น้ำป่าสักที่ อ.แก่งคอย ต.แก่งคอย อ.แก่งคอย จ.สระบุรี ระดับน้ำ 7.78 ม.รทก.

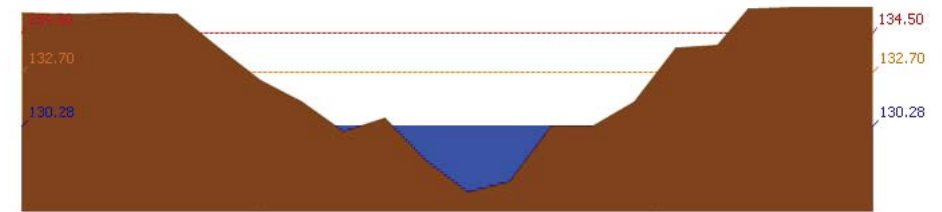


สถานี 120110T แม่น้ำป่าสักที่บ้านวังโบลัด ต.วังโบลัด อ.หนองไผ่ จ.เพชรบูรณ์ ระดับน้ำ 86.90 ม.รทก.



สถานี 120304T ฝายน้ำตงที่บ้านกกกระบาก ต.โป่ง อ.ด่านซ้าย จ.เลย ระดับน้ำ 301.51 ม.รทก.

รายงานสถานการณ์น้ำลุ่มน้ำป่าสัก วันที่ 4 มกราคม 2561



สถานี 120111T แม่น้ำป่าสักที่บ้านจางวาง ต.ลานบา อ.หล่มสัก จ.เพชรบูรณ์ ระดับน้ำ 130.28 ม.รทก.

3.2) ภาพสถานการณ์น้ำจากกล้อง CCTV



แม่น้ำป่าสักที่บ้านจางวาง ต.ลานบา อ.หล่มสัก จ.เพชรบูรณ์



แม่น้ำป่าสักที่ อ.เมืองเพชรบูรณ์ ต.นาป่า อ.เมือง จ.เพชรบูรณ์



แม่น้ำป่าสักที่ อ.แก่งคอย ต.แก่งคอย อ.แก่งคอย จ.สระบุรี



แม่น้ำป่าสักที่ อ.เสาไห้ ต.ศาลารีไทย อ.เสาไห้ จ.สระบุรี

4) ผลการวิเคราะห์สถานการณ์น้ำ



โครงการพัฒนาระบบพยากรณ์และเตือนภัยทรัพยากรน้ำ

ศูนย์ป้องกันวิกฤติน้ำ กรมทรัพยากรน้ำ กระทรวงทรัพยากรธรรมชาติและสิ่งแวดล้อม

180 ถนนพระรามที่ 6 ซอย 34 แขวงสามเสนใน เขตพญาไท กรุงเทพมหานคร 10400 โทรศัพท์ 0 2271 6000



โครงการพัฒนาระบบพยากรณ์และเตือนภัยทรัพยากรน้ำ

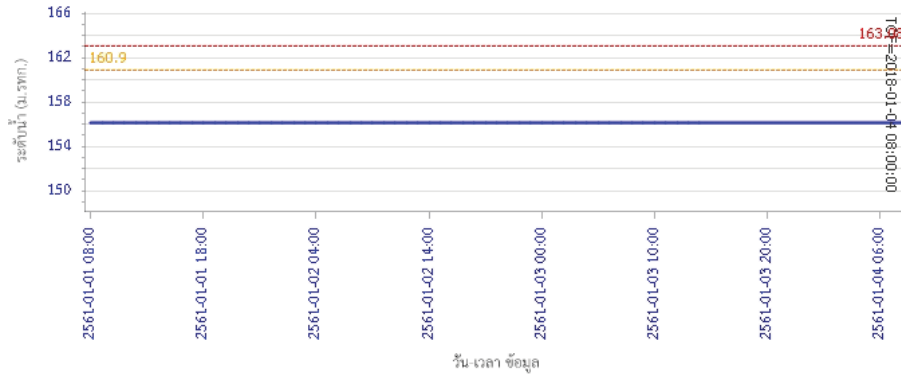
ศูนย์ป้องกันวิกฤติน้ำ กรมทรัพยากรน้ำ กระทรวงทรัพยากรธรรมชาติและสิ่งแวดล้อม

180 ถนนพระรามที่ 6 ซอย 34 แขวงสามเสนใน เขตพญาไท กรุงเทพมหานคร 10400 โทรศัพท์ 0 2271 6000

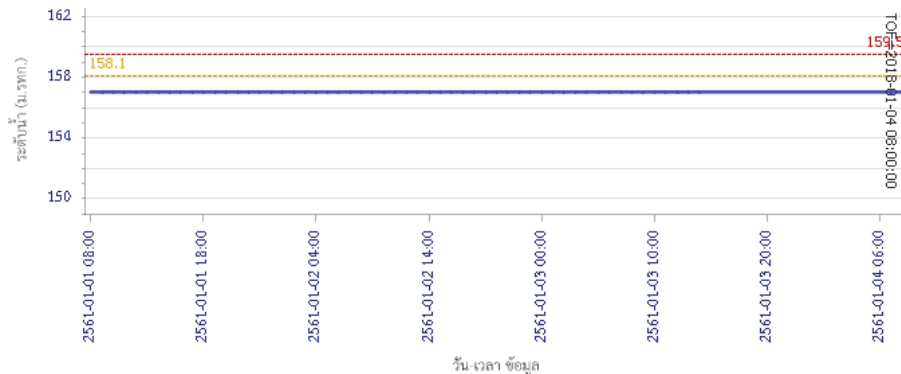


รายงานสถานการณ์น้ำลุ่มน้ำป่าสัก วันที่ 4 มกราคม 2561

ผลการคำนวณระดับน้ำ สถานี 120105T แม่น้ำป่าสักที่บ้านวังมลเหนือ อ.หล่มสัก จ.เพชรบูรณ์

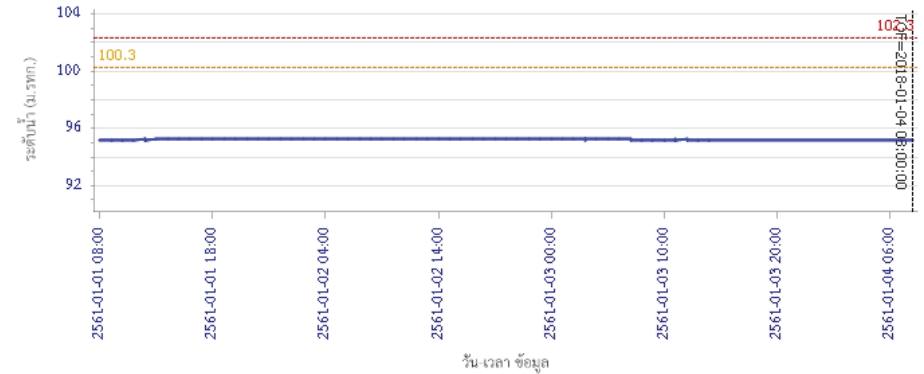


ผลการคำนวณระดับน้ำ สถานี 120305T ฝายน้ำทุ่งที่ อ.หล่มเก่า ต.หล่มเก่า อ.หล่มเก่า จ.เพชรบูรณ์

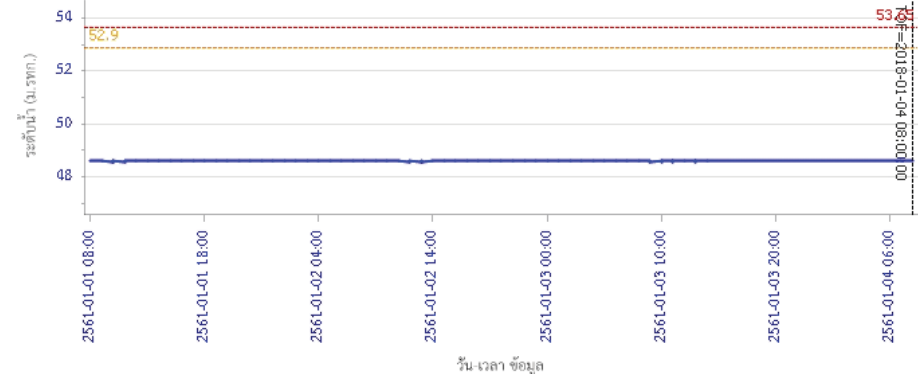


รายงานสถานการณ์น้ำลุ่มน้ำป่าสัก วันที่ 4 มกราคม 2561

ผลการคำนวณระดับน้ำ สถานี 120112T แม่น้ำป่าสักที่บ้านหนองแหวน อ.วังมะขาม อ.เมือง จ.เพชรบูรณ์



ผลการคำนวณระดับน้ำ สถานี 120113T แม่น้ำป่าสักที่บ้านเขาค้าง อ.คลองกระดังง์ อ.ศรีเทพ จ.เพชรบูรณ์





โครงการพัฒนาระบบพยากรณ์และเตือนภัยทรัพยากรน้ำ

ศูนย์ป้องกันวิกฤติน้ำ กรมทรัพยากรน้ำ กระทรวงทรัพยากรธรรมชาติและสิ่งแวดล้อม

180 ถนนพระรามที่ 6 ซอย 34 แขวงสามเสนใน เขตพญาไท กรุงเทพมหานคร 10400 โทรศัพท์ 0 2271 6000



โครงการพัฒนาระบบพยากรณ์และเตือนภัยทรัพยากรน้ำ

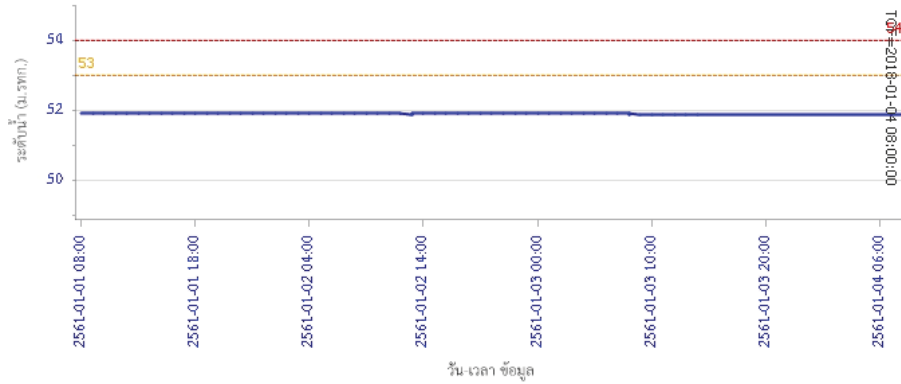
ศูนย์ป้องกันวิกฤติน้ำ กรมทรัพยากรน้ำ กระทรวงทรัพยากรธรรมชาติและสิ่งแวดล้อม

180 ถนนพระรามที่ 6 ซอย 34 แขวงสามเสนใน เขตพญาไท กรุงเทพมหานคร 10400 โทรศัพท์ 0 2271 6000

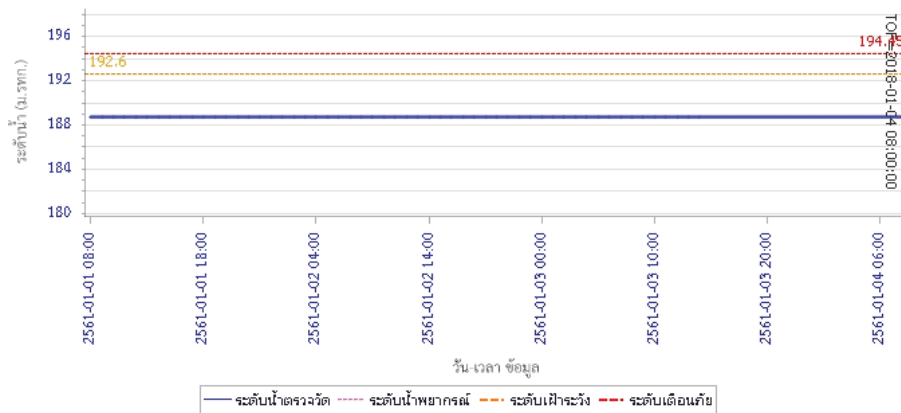


รายงานสถานการณ์น้ำลุ่มน้ำป่าสัก วันที่ 4 มกราคม 2561

ผลการคำนวณระดับน้ำ สถานี 120702T สำสนธิที่บ้านท่ายาง ต.หนองยายโสี อ.ชัยบาดาล จ.ลพบุรี

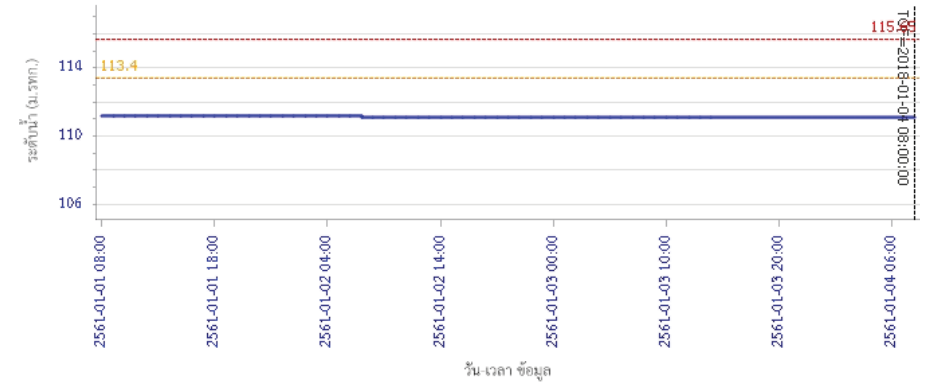


ผลการคำนวณระดับน้ำ สถานี 120901T ที่วัดมวกเหล็กที่ อ.มวกเหล็ก ต.มวกเหล็ก อ.มวกเหล็ก จ.สระบุรี

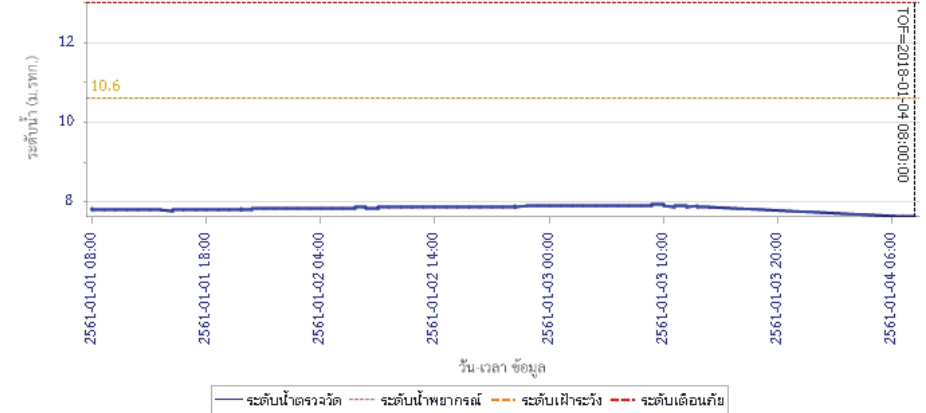


รายงานสถานการณ์น้ำลุ่มน้ำป่าสัก วันที่ 4 มกราคม 2561

ผลการคำนวณระดับน้ำ สถานี 120107T แม่น้ำป่าสักที่ อ.เมืองเพชรบูรณ์ ต.นาป่า อ.เมือง จ.เพชรบูรณ์



ผลการคำนวณระดับน้ำ สถานี 120106T แม่น้ำป่าสักที่ อ.เสาไห้ ต.ศาลาไทย อ.เสาไห้ จ.สระบุรี





โครงการพัฒนาระบบพยากรณ์และเตือนภัยทรัพยากรน้ำ

ศูนย์ป้องกันวิกฤติน้ำ กรมทรัพยากรน้ำ กระทรวงทรัพยากรธรรมชาติและสิ่งแวดล้อม

180 ถนนพระรามที่ 6 ซอย 34 แขวงสามเสนใน เขตพญาไท กรุงเทพมหานคร 10400 โทรศัพท์ 0 2271 6000



โครงการพัฒนาระบบพยากรณ์และเตือนภัยทรัพยากรน้ำ

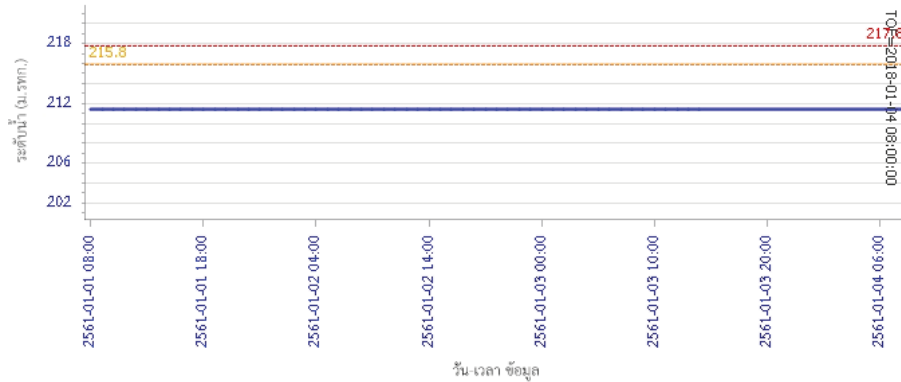
ศูนย์ป้องกันวิกฤติน้ำ กรมทรัพยากรน้ำ กระทรวงทรัพยากรธรรมชาติและสิ่งแวดล้อม

180 ถนนพระรามที่ 6 ซอย 34 แขวงสามเสนใน เขตพญาไท กรุงเทพมหานคร 10400 โทรศัพท์ 0 2271 6000

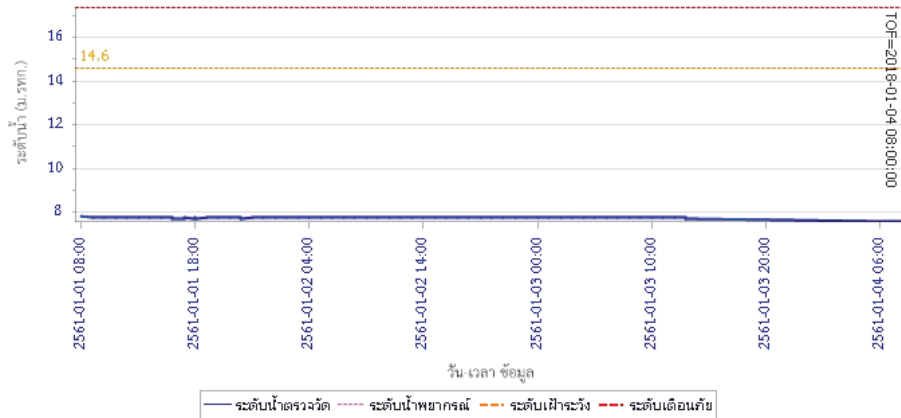


รายงานสถานการณ์น้ำลุ่มน้ำป่าสัก วันที่ 4 มกราคม 2561

ผลการคำนวณระดับน้ำ สถานี 120205T แม่น้ำป่าสักที่บ้านอุ้มกะทาด ต.ศิลา อ.ทสมเก่า จ.เพชรบูรณ์

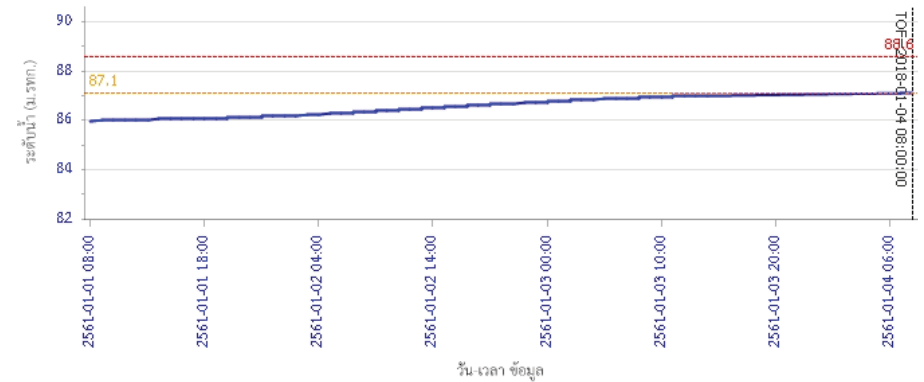


ผลการคำนวณระดับน้ำ สถานี 120109T แม่น้ำป่าสักที่ อ.แก่งคอย ต.แก่งคอย อ.แก่งคอย จ.สระบุรี

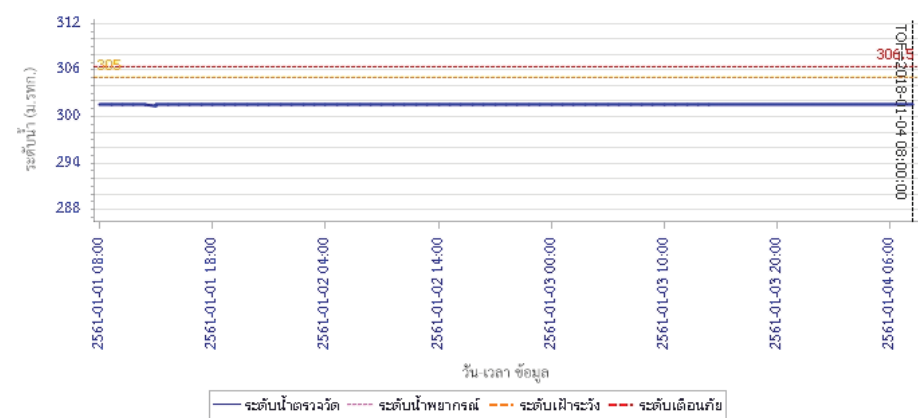


รายงานสถานการณ์น้ำลุ่มน้ำป่าสัก วันที่ 4 มกราคม 2561

ผลการคำนวณระดับน้ำ สถานี 120110T แม่น้ำป่าสักที่บ้านวังโบลด์ ต.วังโบลด์ อ.หนองไผ่ จ.เพชรบูรณ์



ผลการคำนวณระดับน้ำ สถานี 120304T ฝายน้ำทุ่งที่บ้านกกกะบาก ต.โป่ง อ.ด่านซ้าย จ.เลย





โครงการพัฒนาระบบพยากรณ์และเตือนภัยทรัพยากรน้ำ

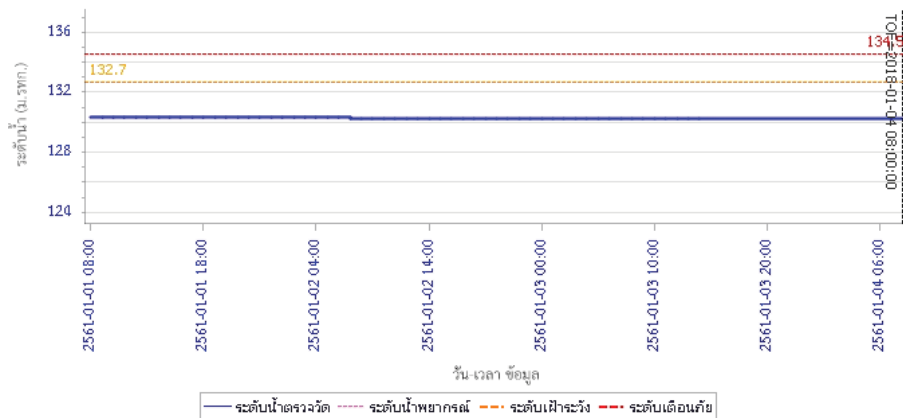
ศูนย์ป้องกันวิกฤติน้ำ กรมทรัพยากรน้ำ กระทรวงทรัพยากรธรรมชาติและสิ่งแวดล้อม

180 ถนนพระรามที่ 6 ซอย 34 แขวงสามเสนใน เขตพญาไท กรุงเทพมหานคร 10400 โทรศัพท์ 0 2271 6000



รายงานสถานการณ์น้ำลุ่มน้ำป่าสัก วันที่ 4 มกราคม 2561

ผลการคำนวณระดับน้ำ สถานี 120111T แม่น้ำป่าสักที่บ้านจางวาง ต.ลานป่า อ.หล่มสัก จ.เพชรบูรณ์



5) สรุปสถานการณ์น้ำ

สถานการณ์ในลุ่มน้ำป่าสัก อยู่ในภาวะปกติ

รายงานสถานการณ์น้ำลุ่มน้ำบางปะกง-ปราจีนบุรี วันที่ 4 มกราคม 2561

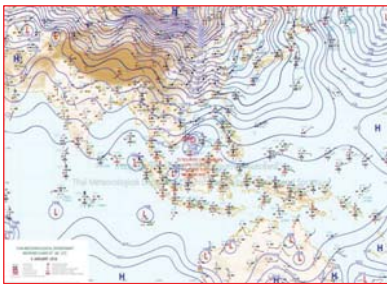
1) สภาพภูมิอากาศ (ที่มา: กรมอุตุนิยมวิทยา)

ลักษณะอากาศทั่วไป

พยากรณ์อากาศ 24 ชั่วโมงข้างหน้า ประเทศไทยตอนบนมีอากาศเย็นกับมีหมอกในตอนเช้า โดยภาคเหนือจะมีฝนเล็กน้อยถึงปานกลางเกิดขึ้นได้ สำหรับภาคใต้มีฝนบางแห่งส่วนมากทางตอนล่างของภาค ส่วนบริเวณอ่าวไทยตอนล่างมีคลื่นสูงประมาณ 2 เมตร

สภาพอากาศภาคตะวันออก

มีเมฆบางส่วน กับมีหมอกในตอนเช้า อุณหภูมิต่ำสุด 22-24 องศาเซลเซียส อุณหภูมิสูงสุด 30-34 องศาเซลเซียส ลมตะวันออกเฉียงเหนือ ความเร็ว 15-35 กม./ชม. ทะเลมีคลื่นสูงประมาณ 1 เมตร ห่างฝั่งคลื่นสูงมากกว่า 1 เมตร



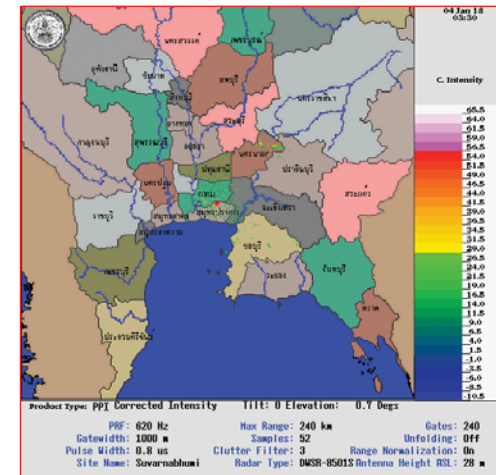
แผนที่อากาศ วันที่ 4 ม.ค. 61 เวลา 07.00 น.



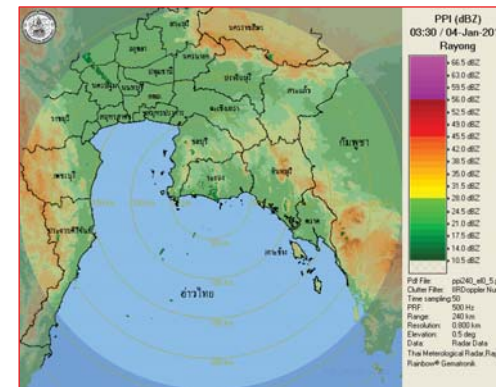
ภาพถ่ายจากดาวเทียม วันที่ 4 ม.ค. 2561 เวลา 07.00 น.

2) สถานการณ์ฝน

จากข้อมูลสถานการณ์ฝนในพื้นที่ลุ่มน้ำบางปะกง-ปราจีนบุรี ของวันที่ 4 มกราคม 2561 จากกรมทรัพยากรน้ำ กรมอุตุนิยมวิทยา และสถาบันสารสนเทศทรัพยากรน้ำและการเกษตร (องค์การมหาชน) พบว่าไม่มีฝนตกในพื้นที่

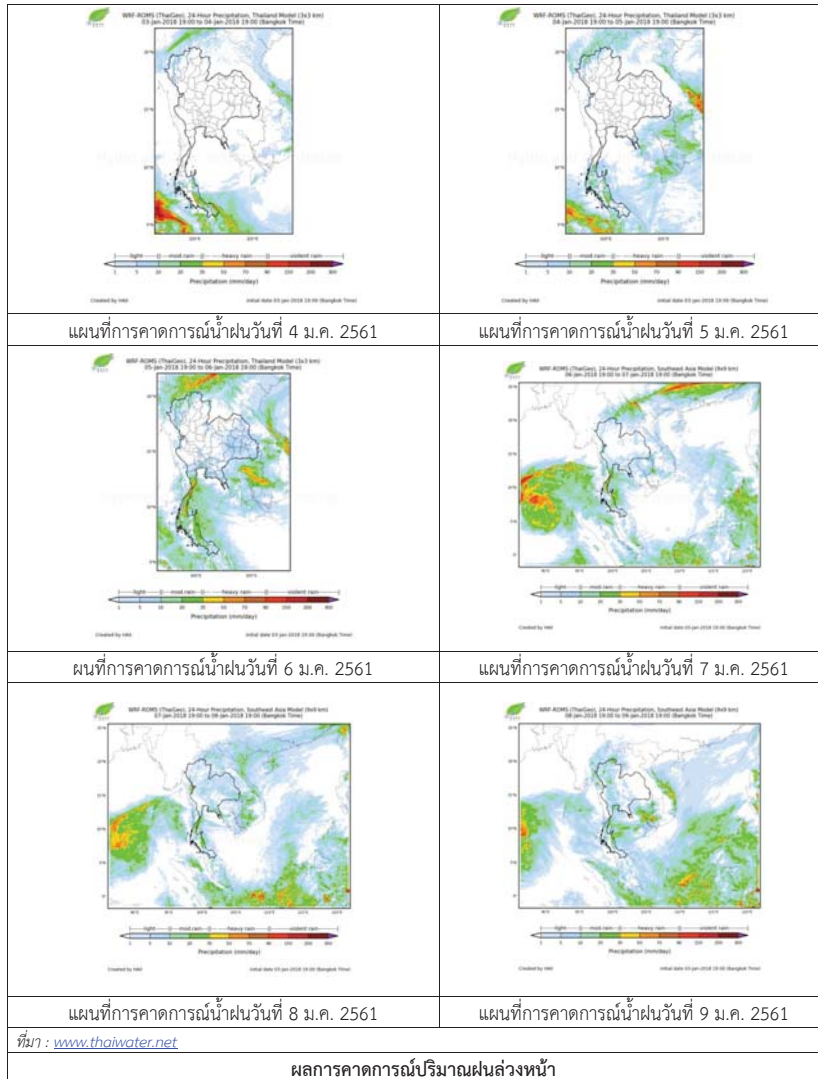


ภาพเรดาร์ตรวจอากาศ “สถานีสุวรรณภูมิ”
ณ วันที่ 4 มกราคม 2561 เวลา 10.30 น.
(ที่มา : กรมอุตุนิยมวิทยา)



ภาพเรดาร์ตรวจอากาศ “สถานีระยอง”
ณ วันที่ 4 มกราคม 2561 เวลา 10.30 น.
(ที่มา : กรมอุตุนิยมวิทยา)

สถานการณ์น้ำฝน



3) ข้อมูลปริมาณน้ำในลำน้ำ

สถานการณ์น้ำท่า (31 ธ.ค. 2560 – 4 ม.ค. 2561 ที่มา: กรมชลประทาน เวลา 06.00 น.)

สถานี	อำเภอ	จังหวัด	ลุ่มน้ำ	ระดับน้ำ(ม.)	อาทิตย์	จันทร์	อังคาร	พุธ	พฤหัสบดี	แนวโน้ม (เพิ่ม/ลด)
				ปริมาณน้ำ (ลบ.ม./วิ.)	31 ธ.ค.	1 ม.ค.	2 ม.ค.	3 ม.ค.	4 ม.ค.	
Kgt.19A	พนัสนิคม	ชลบุรี	บางปะกง	4.8	1.62	1.70	1.70	1.78	1.66	ลดลง
Kgt.30	เทศบาลเมือง	ฉะเชิงเทรา	บางปะกง	1.70	0.95	0.91	0.75	0.54	0.00	ลดลง
Ny.1B	เมือง	นครนายก	บางปะกง	8.81	4.47	4.64	4.58	4.70	4.76	เพิ่มขึ้น
Ny.3	บ้านนา	นครนายก	บางปะกง	206	23.10	28.20	26.40	30.00	31.80	ลดลง
Ny.4	เมือง	ปราจีนบุรี	บางปะกง	3.34	0.39	0.39	0.39	0.39	0.39	ทรงตัว
Ny.7	เมือง	นครนายก	บางปะกง	5.38	4.02	4.21	3.95	4.15	4.18	เพิ่มขึ้น
Kgt.1	เมือง	ปราจีนบุรี	ปราจีนบุรี	4.13	0.03	-0.03	-0.07	0.03	0.11	เพิ่มขึ้น
Kgt.3	กบินทร์บุรี	ปราจีนบุรี	ปราจีนบุรี	10.20	0.63	0.67	0.63	0.64	0.64	ทรงตัว
Kgt.6	ศรีมหาโพธิ์	ปราจีนบุรี	ปราจีนบุรี	7.10	0.45	0.55	0.51	0.58	0.64	เพิ่มขึ้น
Kgt.9	เขาฉกรรจ์	สระแก้ว	ปราจีนบุรี	10.00	3.70	3.70	3.70	3.69	3.69	ทรงตัว
Kgt.10	เมือง	สระแก้ว	ปราจีนบุรี	11.00	5.67	5.68	5.67	5.67	5.67	ทรงตัว
Kgt.13A	กบินทร์บุรี	ปราจีนบุรี	ปราจีนบุรี	16.17	6.51	6.50	6.50	6.50	6.48	ลดลง
Kgt.14	นาดี	ปราจีนบุรี	ปราจีนบุรี	7.06	0.82	0.82	0.82	0.81	0.81	ทรงตัว

หมายเหตุ * ไม้ได้รับข้อมูล

ข้อมูลระดับน้ำจากระบบตรวจวัดสภาพทางไกลอัตโนมัติลุ่มน้ำบางปะกง-ปราจีนบุรี กรมทรัพยากรน้ำ

ข้อมูลระดับน้ำ (2 – 4 ม.ค. 2561 ที่มา: กรมทรัพยากรน้ำ เวลา 07.00 น.)

สถานี	ตำบล	อำเภอ	จังหวัด	ลุ่มน้ำ	ระดับ ตลิ่ง (ต่ำสุด)	อังคาร	พุธ	พฤหัสบดี	แนวโน้ม (เพิ่ม/ ลด)
						2 ม.ค.	3 ม.ค.	4 ม.ค.	
บ้านทุ่งยายชี	ท่าตะเกียบ	ท่าตะเกียบ	ฉะเชิงเทรา	บางปะกง	5.80	2.55	2.53	2.55	ลดลง
บ้านป่าชะ	ป่าชะ	บ้านนา	นครนายก	บางปะกง	5.50	0.82	0.82	0.80	ทรงตัว
บ้านโคกอุดม	หนองठी	กบินทร์บุรี	ปราจีนบุรี	ปราจีนบุรี	5.50	1.50	1.50	1.50	ทรงตัว
บ้านแก่งไทร	หนองบอน	เมืองสระแก้ว	สระแก้ว	ปราจีนบุรี	7.00	0.79	0.79	0.79	ทรงตัว

4) สรุป

- สถานการณ์น้ำในลุ่มน้ำบางปะกง อยู่ในภาวะปกติ (ระดับน้ำต่ำกว่าระดับตลิ่งต่ำสุด) และระดับน้ำในลำน้ำส่วนใหญ่มีแนวโน้มลดลง

- สถานการณ์น้ำในลุ่มน้ำปราจีนบุรี อยู่ในภาวะปกติ (ระดับน้ำต่ำกว่าระดับตลิ่งต่ำสุด) และระดับน้ำในลำน้ำส่วนใหญ่มีแนวโน้มทรงตัว

รายงานสถานการณ์น้ำลุ่มน้ำทะเลสาบสงขลา วันที่ 4 มกราคม 2561

1) สภาพภูมิอากาศ

ประกาศกรมอุตุนิยมวิทยา "พายุลูกเห็บ" ฉบับที่ 4 (4/2018) ลงวันที่ 04 มกราคม 2561 เมื่อเวลา 04.00 น. ของวันนี้ (4 ม.ค.61) พายุโซนร้อน "บอละเวน" (BOLAVEN) บริเวณทะเลจีนใต้ตอนกลาง โดยมีศูนย์กลางอยู่ที่ละติจูด 11.8 องศาเหนือ ลองจิจูด 111.7 องศาตะวันออก ความเร็วลมสูงสุดใกล้ศูนย์กลางประมาณ 65 กิโลเมตรต่อชั่วโมง กำลังเคลื่อนตัวทางทิศตะวันตก ด้วยความเร็ว ประมาณ 25 กิโลเมตรต่อชั่วโมง คาดว่าในช่วงวันที่ 4-5 มกราคม 2561 พายุนี้จะอ่อนกำลังลงเป็นพายุดีเปรสชันและหย่อมความกดอากาศต่ำก่อนขึ้นฝั่งประเทศเวียดนาม (ทั้งนี้เนื่องจากความกดอากาศสูงอีกระลอกหนึ่งจากประเทศจีนแผ่ลงมาปกคลุมบริเวณทะเลจีนใต้) ลักษณะเช่นนี้ทำให้ในช่วงวันที่ 6-7 มกราคม 2561 ภาคตะวันออกและภาคตะวันออกเฉียงเหนือตอนล่าง มีฝนเกิดขึ้นได้ ขอให้เกษตรกรระวังความเสียหายที่จะเกิดขึ้นกับผลผลิตทางการเกษตรไว้ด้วย

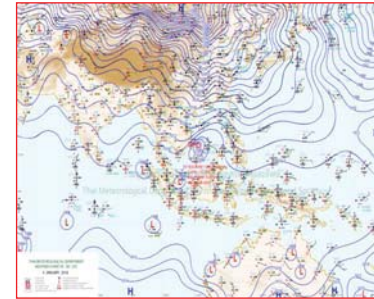
สำหรับคลื่นลมในบริเวณอ่าวไทยตอนล่าง มีคลื่นสูงประมาณ 2 เมตร ชาวเรือควรเดินเรือด้วยความระมัดระวัง

ขอให้ประชาชนติดตามประกาศจากกรมอุตุนิยมวิทยาอย่างใกล้ชิดในระยะนี้ และสามารถติดตามข้อมูลที่เว็บไซต์กรมอุตุนิยมวิทยา <http://www.tmd.go.th> หรือสายด่วนพยากรณ์อากาศ 1182 ได้ตลอด 24 ชั่วโมง


ลักษณะอากาศทั่วไป (ที่มา: กรมอุตุนิยมวิทยา)

พยากรณ์อากาศ 24 ชั่วโมงข้างหน้า ประเทศไทยตอนบนมีอากาศเย็นกับมีหมอกในตอนเช้า โดยภาคเหนือจะมีฝนเล็กน้อยถึงปานกลางเกิดขึ้นได้ ขอให้ประชาชนระมัดระวังในการสัญจรผ่านบริเวณที่มีหมอกและเกษตรกรระวังความเสียหายที่จะเกิดขึ้นกับผลผลิตทางการเกษตรไว้ด้วย สำหรับภาคใต้มีฝนบางแห่ง ส่วนมากทางตอนล่างของภาค ส่วนบริเวณอ่าวไทยตอนล่างมีคลื่นสูงประมาณ 2 เมตร ขอให้ชาวเรือเดินเรือด้วยความระมัดระวัง

สภาพอากาศภาคใต้ฝั่งตะวันออก มีเมฆเป็นส่วนมาก กับมีฝนฟ้าคะนอง ร้อยละ 30 ของพื้นที่ ส่วนมากบริเวณจังหวัดนครศรีธรรมราช พัทลุง สงขลา ปัตตานี ยะลา และนราธิวาส ผลคาดการณ์ปริมาณน้ำฝนล่วงหน้า 1-7 วัน ในช่วงวันที่ 3 - 7 ม.ค. 2561 ฝนฟ้าคะนองร้อยละ 20-30 ของพื้นที่ ลมตะวันออกเฉียงเหนือ ความเร็ว 20-35 กม./ชม. ทะเลมีคลื่นสูงประมาณ 2 เมตร บริเวณที่มีฝนฟ้าคะนองมีคลื่นสูงมากกว่า 2 เมตร ส่วนในช่วงวันที่ 8 - 9 ม.ค. 2561 ฝนฟ้าคะนองร้อยละ 40-60 ของพื้นที่ และมีฝนตกหนักบางแห่ง



แผนที่อากาศ วันที่ 4 ม.ค. 2561 เวลา 07.00 น.



ภาพถ่ายจากดาวเทียม วันที่ 4 ม.ค. 2561

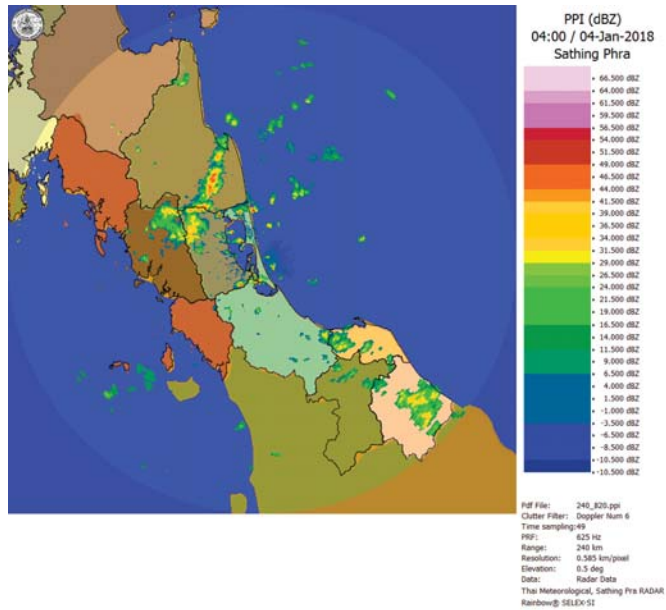
2) สถานการณ์ฝน

จากข้อมูลสถานการณ์ฝนในพื้นที่ลุ่มน้ำทะเลสาบสงขลาของวันที่ 4 มกราคม 2561 จากกรมทรัพยากรน้ำ กรมอุตุนิยมวิทยา กรมชลประทาน และสถาบันสารสนเทศทรัพยากรน้ำและการเกษตร (องค์การมหาชน) พบว่า มีฝนตกเล็กน้อยถึงปานกลาง บริเวณอำเภอป่าพะยอม กงหรา ศรีบรรพต และอำเภอเมือง จังหวัดพัทลุง บริเวณอำเภอสะเดา นาทม่อม สิงหนคร หาดใหญ่ และอำเภอเมือง จังหวัดสงขลา ปริมาณฝน "ฝ" - 14.4 มิลลิเมตร

ข้อมูลสถานการณ์ฝนในพื้นที่ลุ่มน้ำทะเลสาบสงขลา ณ วันที่ 4 มกราคม 2561 เวลา 07.00 น.

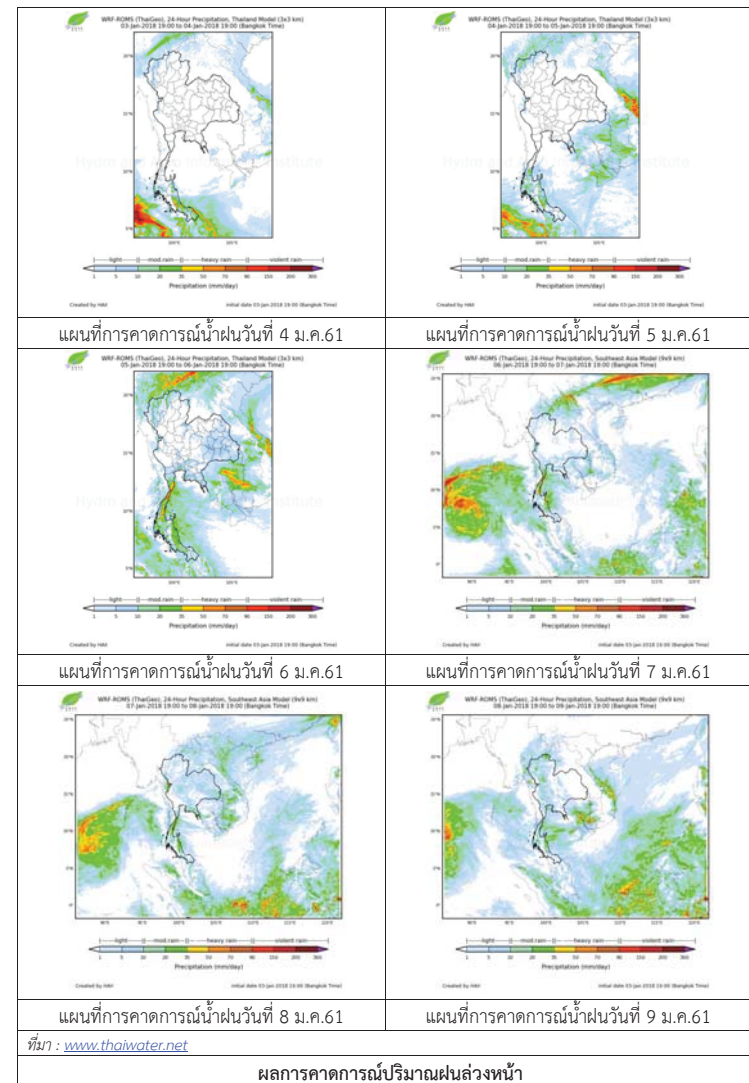
ลำดับ	สถานี	ปริมาณฝน (มม.)
1	ต.ป่าพะยอม อ.ป่าพะยอม จ.พัทลุง	1.8
2	ต.คลองเฉลิม อ.กงหรา จ.พัทลุง	0.2
3	ต.เขาย่า อ.ศรีบรรพต จ.พัทลุง	2.0
4	ศูนย์อุทกวิทยา อ.เมือง จ.พัทลุง	7.7
5	บ้านทุ่งปราบ อ.สะเดา จ.สงขลา	14.4
6	ต.พิจิตร อ.นาหม่อม จ.สงขลา	0.2
7	อ.สิงหนคร จ.สงขลา	"ฝ"
8	คอหงส์ สกช. ต.คอหงส์ อ.หาดใหญ่ จ.สงขลา	0.6
9	ต.บ่อยาง อ.เมือง จ.สงขลา	0.5

หมายเหตุ "ฝ" คือ ฝนวัดปริมาณไม่ได้ (ต่ำกว่า 0.1 มิลลิเมตร)



ภาพเรดาร์ตรวจอากาศ “สathingพระ” ณ วันที่ 4 มกราคม 2561 (ที่มา : กรมอุตุนิยมวิทยา)

สถานการณ์น้ำฝน



3) ข้อมูลปริมาณน้ำในลำน้ำ

ลุ่มน้ำทะเลสาบสงขลา ปัจจุบันสถานการณ์น้ำในลำน้ำโดยทั่วไปอยู่ในภาวะปกติ (ระดับน้ำต่ำกว่าระดับตลิ่งต่ำสุด) สถานการณ์น้ำในลำน้ำส่วนใหญ่มีแนวโน้มลดลง และเพิ่มขึ้นในบางพื้นที่

สถานการณ์น้ำท่า (31 ธ.ค. 2560 – 4 ม.ค. 2561 ที่มา : กรมชลประทาน)

สถานี	แม่น้ำ	อำเภอ	จังหวัด	ระดับน้ำ-ม.	อาทิตย์	จันทร์	อังคาร	พุธ	พฤหัสบดี
				ปริมาณน้ำ-ลบ.ม./วิ. (ระดับเดือนกัย)	31 ธ.ค.	1 ม.ค.	2 ม.ค.	3 ม.ค.	4 ม.ค.
X.170	คลองลำ	ศรีนครินทร์	พัทลุง	25.20	20.93	20.89	20.84	20.79	20.69
				580.00	25.55	24.15	22.40	20.70	17.70
X.265	คลองน่วย	เมือง	พัทลุง	8.00	6.72	6.70	6.69	6.68	6.69
				7.00	*	*	*	*	*
X.174	คลองหะ	หาดใหญ่	สงขลา	8.88	4.72	4.67	4.66	4.65	4.61
				388.00	1.92	1.62	1.56	1.50	1.26
X.173A	คลองอู่ตะเภา	สะเดา	สงขลา	15.90	11.64	11.32	11.15	11.05	11.01
				258.00	24.64	19.70	17.30	15.95	15.43
X.90	คลองอู่ตะเภา	คลองหอยโข่ง	สงขลา	8.00	2.92	2.67	2.73	2.72	2.57
				580.00	32.80	22.80	25.20	24.80	18.80
X.44	คลองอู่ตะเภา	หาดใหญ่	สงขลา	7.40	0.83	0.81	0.82	0.83	0.79
				582.00	18.90	18.30	18.60	18.90	17.70

หมายเหตุ * หมายถึง ไม่มีข้อมูล

ข้อมูลระดับน้ำจากระบบตรวจวัดสภาพทางไกลอัตโนมัติลุ่มน้ำทะเลสาบสงขลา กรมทรัพยากรน้ำ ประจำวันที่ 4 มกราคม 2561

ข้อมูลระดับน้ำ (2 - 4 ม.ค. 2561 ที่มา : กรมทรัพยากรน้ำ)

สถานี	ตำบล	อำเภอ	จังหวัด	ระดับน้ำ-วิกฤติ-ม.รทก.	อังคาร	พุธ	พฤหัสบดี	แนวโน้ม
					2 ม.ค.	3 ม.ค.	4 ม.ค.	(เพิ่ม/ลด)
คลองอู่ตะเภาตอนบน	พังงา	สะเดา	สงขลา	18.60	12.81	12.76	12.87	เพิ่มขึ้น
คลองอู่ตะเภาตอนล่าง	หาดใหญ่	หาดใหญ่	สงขลา	7.24	0.88	0.88	0.84	ลดลง
คลองรัตภูมิ	กำแพงเพชร	รัตภูมิ	สงขลา	21.38	13.84	13.82	13.77	ลดลง
คลองทะเลหมัด(ท่าเขียด)	แม่ขีรี	ตะโหมด	พัทลุง	26.52	22.50	22.49	22.39	ลดลง
คลองนาท่อม	ร่มเมือง	เมือง	พัทลุง	27.00	20.81	20.77	20.69	ลดลง
คลองท่าแนะ	เขาย่า	ศรีบรรพต	พัทลุง	36.53	34.20	34.20	34.18	ลดลง
ลำปำ	ลำปำ	เมือง	พัทลุง	0.74	-0.03	-0.04	-0.07	ลดลง

ปริมาณน้ำในลำน้ำของคลองต่างๆ ในพื้นที่ลุ่มน้ำทะเลสาบสงขลา วันที่ 4 มกราคม 2561

สถานีคลองอู่ตะเภาตอนล่าง - ต.หาดใหญ่ อ.หาดใหญ่ จ.สงขลา (ลุ่มน้ำทะเลสาบสงขลา)



สถานีคลองตะโหมด(ท่าเขียด) - ต.แม่ขีรี อ.ตะโหมด จ.พัทลุง (ลุ่มน้ำทะเลสาบสงขลา)



สถานีลำปำ - ต.ลำปำ อ.เมือง จ.พัทลุง (ลุ่มน้ำทะเลสาบสงขลา)



4) สรุป

สถานการณ์น้ำในลุ่มน้ำทะเลสาบสงขลาประจำวันวันที่ 4 มกราคม 2561 ปัจจุบันสถานการณ์น้ำในลำน้ำโดยทั่วไปอยู่ในภาวะปกติ (ระดับน้ำต่ำกว่าระดับตลิ่งต่ำสุด) สถานการณ์น้ำในลำน้ำส่วนใหญ่มีแนวโน้มลดลง และเพิ่มขึ้นในบางพื้นที่

รายงานระดับน้ำจากกล้อง CCTV



รายงานระดับน้ำจากกล้อง CCTV
ณ. วันที่ 4 มกราคม พ.ศ. 2561



สรุปสถานการณ์น้ำในลำน้ำสายหลัก

สะพานพระแม่ย่า - อ.เมือง จ.สุโขทัย (ลุ่มน้ำยม) สถานการณ์น้ำปกติ
สะพานนครน่านพัฒนา อ.เมือง จ.น่าน (ลุ่มน่าน) สถานการณ์น้ำปกติ
เทศบาล ต.นาแก - อ.นาแก จ.นครพนม (ห้วยน้ำก่ำ/โขงอีสาน) สถานการณ์น้ำปกติ
สตึก - อ.สตึก จ.บุรีรัมย์ (ลุ่มน้ำมูล) สถานการณ์น้ำปกติ
เสนา อ.เสนา จ.พระนครศรีอยุธยา (ลุ่มน้ำเจ้าพระยา) สถานการณ์น้ำปกติ
วัดพระรูป - อ.เมือง จ.สุพรรณบุรี (ลุ่มน้ำท่าจีน) สถานการณ์น้ำปกติ
สถานีอุตะเขาดอนล่าง - อ.หาดใหญ่ จ.สงขลา (ลุ่มน้ำทะเลสาบสงขลา) สถานการณ์น้ำปกติ

สะพานพระแม่ย่า - อ.เมือง จ.สุโขทัย (ลุ่มน้ำยม)

ระดับน้ำปัจจุบัน	46.50 ม.รทก.
ระดับตลิ่งต่ำสุด	48.59 ม.รทก.
ระดับท้องน้ำ	41.13 ม.รทก.

สะพานบ้านโพทะเล - อ.โพทะเล จ.พิจิตร (ลุ่มน้ำยม)

ระดับน้ำปัจจุบัน	25.80 ม.รทก.
ระดับตลิ่งต่ำสุด	31.63 ม.รทก.
ระดับท้องน้ำ	20.59 ม.รทก.

สะพานนครน่านพัฒนา อ.เมือง จ.น่าน (ลุ่มน่าน)

ระดับน้ำต่ำกว่าสตาฟ	
ระดับตลิ่งต่ำสุด	197.73 ม.รทก.
ระดับท้องน้ำ	190.94 ม.รทก.

สถานีห้วยหลวง - อ.เมือง จ.อุดรธานี (ลุ่มน้ำโขง)

ระดับน้ำปัจจุบันต่ำกว่าสตาฟ	
ระดับตลิ่งต่ำสุด	169.93 ม.รทก.
ระดับท้องน้ำ	166.69 ม.รทก.

สถานีแม่น้ำเลย - อ.เมือง จ.เลย (ลุ่มน้ำโขง)

ระดับน้ำปัจจุบัน	230.40 ม.รทก.
ระดับตลิ่งต่ำสุด	- ม.รทก.
ระดับท้องน้ำ	- ม.รทก.

สถานีหัวฝาย - อ.แม่สาย จ.เชียงราย (แม่สาย/โขง)

ระดับน้ำปัจจุบันต่ำกว่าสตาฟ	
ระดับตลิ่งต่ำสุด	- ม.รทก.
ระดับท้องน้ำ	394.87 ม.รทก.

สง.ส่วนอุทกหนองคาย - อ.เมือง จ.หนองคาย (ลุ่มน้ำโขง)

ระดับน้ำปัจจุบันต่ำกว่าสตาฟ	
ระดับตลิ่งต่ำสุด	166.65 ม.รทก.
ระดับท้องน้ำ	149.20 ม.รทก.

วัดทุ่งธาตุ - อ.โพนพิสัย จ.หนองคาย (ห้วยหลวง/โขงอีสาน)

ระดับน้ำปัจจุบันต่ำกว่าสตาฟ	
ระดับตลิ่งต่ำสุด	159.43 ม.รทก.
ระดับท้องน้ำ	147.95 ม.รทก.

บ้านศาลปากน้ำ - อ.ท่าอุเทน จ.นครพนม (แม่น้ำสงคราม/ลุ่มน้ำโขงอีสาน)

ระดับน้ำปัจจุบันต่ำกว่าสตาฟ	
ระดับตลิ่งต่ำสุด	142.11 ม.รทก.
ระดับท้องน้ำ	131.25 ม.รทก.

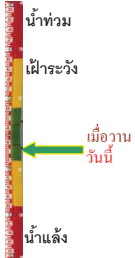
เทศบาล ต.นาแก - อ.นาแก จ.นครพนม (ห้วยน้ำก่ำ/โขงอีสาน)

ระดับน้ำปัจจุบัน	143.13 ม.รทก.
ระดับตลิ่งต่ำสุด	144.35 ม.รทก.
ระดับท้องน้ำ	138.09 ม.รทก.

ร.ร.เทศบาล 4 - อ.เมือง จ.นครราชสีมา
(ลำตะคอง/มูล)



ระดับน้ำปัจจุบันต่ำกว่าสถาพ
ระดับตลิ่งต่ำสุด 178.00 ม.รทก.
ระดับท้องน้ำ - ม.รทก.



สตึก - อ.สตึก จ.บุรีรัมย์
(ลุ่มน้ำมูล)



ระดับน้ำปัจจุบันต่ำกว่าสถาพ
ระดับตลิ่งต่ำสุด 128.76 ม.รทก.
ระดับท้องน้ำ 121.50 ม.รทก.



เชิงสะพานลิงห์บุรี - อ.เมือง จ.สิงห์บุรี
(ลุ่มน้ำเจ้าพระยา)



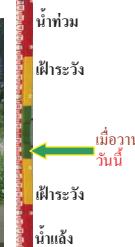
ระดับน้ำปัจจุบัน 3.75 ม.รทก.
ระดับตลิ่งต่ำสุด 11.50 ม.รทก.
ระดับท้องน้ำ -2.14 ม.รทก.




บ้านยางมณี - อ.โพธิ์ทอง จ.อ่างทอง
(ลุ่มน้ำเจ้าพระยา)



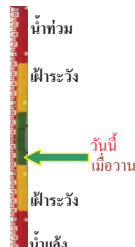
ระดับน้ำปัจจุบันต่ำกว่าสถาพ
ระดับตลิ่งต่ำสุด - ม.รทก.
ระดับท้องน้ำ - ม.รทก.



บ้านป้อม - อ.พระนครศรีอยุธยา
จ.พระนครศรีอยุธยา (ลุ่มน้ำเจ้าพระยา)



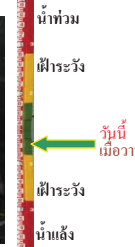
ระดับน้ำปัจจุบัน 0.70 ม.รทก.
ระดับตลิ่งต่ำสุด - ม.รทก.
ระดับท้องน้ำ - ม.รทก.



เสนา - อ.เสนา จ.พระนครศรีอยุธยา
(ลุ่มน้ำเจ้าพระยา)



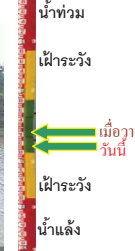
ระดับน้ำปัจจุบัน 1.40 ม.รทก.
ระดับตลิ่งต่ำสุด - ม.รทก.
ระดับท้องน้ำ - ม.รทก.



สะพานปรีดีฯ - อ.เมือง จ.พระนครศรีอยุธยา
(ลุ่มน้ำเจ้าพระยา)



ระดับน้ำปัจจุบัน -0.20 ม.รทก.
ระดับตลิ่งต่ำสุด - ม.รทก.
ระดับท้องน้ำ - ม.รทก.



สะพานบุญรัตนประชาคุณวัฒน์ - อ.สามพราน
จ.นครปฐม (ลุ่มน้ำท่าจีน)



ระดับน้ำปัจจุบัน 1.08 ม.รทก.
ระดับตลิ่งต่ำสุด 1.46 ม.รทก.
ระดับท้องน้ำ -7.22 ม.รทก.



สะพานวัดพระรูป อ.เมือง จ.สุพรรณบุรี
(ลุ่มน้ำท่าจีน)



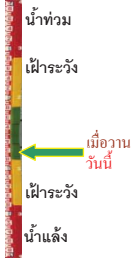
ระดับน้ำปัจจุบัน 0.99 ม.รทก.
ระดับตลิ่งต่ำสุด 3.32 ม.รทก.
ระดับท้องน้ำ -0.56 ม.รทก.



สะพานสามงาม-ท่าโบสถ์ อ.หันคา
จ.ชัยนาท (ลุ่มน้ำท่าจีน)



ระดับน้ำปัจจุบัน 12.12 ม.รทก.
ระดับตลิ่งต่ำสุด 13.14 ม.รทก.
ระดับท้องน้ำ 10.08 ม.รทก.



สภ.สุราษฎร์ธานี - อ.เมือง จ.สุราษฎร์ธานี
(ลุ่มน้ำตาปี)



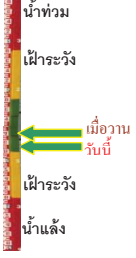
ระดับน้ำปัจจุบันอยู่ต่ำกว่าสถาพ
ระดับตลิ่งต่ำสุด 2.60 ม.รทก.
ระดับท้องน้ำ -8.58 ม.รทก.



สถานีอุตะภาคอนล่าง - อ.หาดใหญ่ จ.สงขลา
(ลุ่มน้ำทะเลสาบสงขลา)



ระดับน้ำปัจจุบัน 0.80 ม.รทก.
ระดับตลิ่งต่ำสุด 8.93 ม.รทก.
ระดับท้องน้ำ -1.93 ม.รทก.





จังหวัด	สถานที่ตั้งกล้อง	แม่น้ำ/ลุ่มน้ำ	วิกฤติน้ำแล้ง	วิกฤติน้ำท่วม	ระดับน้ำ (ม.รทก.) พ.ศ.2561			สถานการณ์
			ระดับน้อยกว่า	ระดับมากกว่า	31 ธ.ค.	3 ม.ค.	4 ม.ค.	
จ.สุโขทัย	สะพานพระเมรุ อ.เมือง	ยม	42.48	48.59	45.80	46.45	46.50	น้ำปกติ
จ.พิจิตร	สะพานโพทะเล อ.โพทะเล	ยม	22.58	30.63	25.80	26.00	25.80	น้ำปกติ
จ.น่าน	สะพานครน่านพัฒนา อ.เมือง	น่าน	192.17	197.73	192.40	192.40	192.40	น้ำปกติ
จ.อุดรธานี	สถานีห้วยหลวง อ.เมือง	โขง	-	-	N/A	N/A	N/A	น้ำปกติ
จ.เลย	สถานีแม่น้ำเลย อ.เมือง	โขง	-	-	230.30	230.40	230.40	น้ำปกติ
จ.เชียงราย	สถานีห้วยฝาย อ.แม่สาย	แม่สาย/โขง	395.79	396.50	N/A	N/A	N/A	น้ำปกติ
จ.หนองคาย	สง.ส่วนอุทกหนองคาย อ.เมือง	โขง	157.85	166.70	N/A	N/A	N/A	น้ำปกติ
จ.หนองคาย	วัดทุ่งธาตุ อ.โพนพิสัย	ห้วยหลวง/โขงอีสาน	150.50	159.43	N/A	N/A	N/A	น้ำปกติ
จ.นครพนม	บ้านตาลปากน้ำ อ.ท่าอุเทน	น้ำสงคราม/โขงอีสาน	133.42	141.02	N/A	N/A	N/A	น้ำปกติ
จ.นครพนม	เทศบาล ต.นาแก อ.นาแก	ห้วยน้ำท่า/โขงอีสาน	139.05	142.42	143.18	143.03	143.13	น้ำปกติ
จ.นครราชสีมา	ร.ร.เทศบาล 4 อ.เมือง	ลำตะคอง/มูล	174.60	178.00	N/A	N/A	N/A	น้ำปกติ
จ.บุรีรัมย์	สตึก อ.สตึก	มูล	123.13	128.76	N/A	N/A	N/A	น้ำปกติ
จ.สิงห์บุรี	เชิงสะพานสิงห์บุรี อ.เมือง	เจ้าพระยา	3.45	11.50	3.10	3.80	3.75	น้ำปกติ
จ.อ่างทอง	บ้านยางมณี อ.โพธิ์ทอง	เจ้าพระยา	-	9.11	N/A	N/A	N/A	น้ำปกติ
จ. พระนครศรีอยุธยา	บ้านป้อม อ.พระนครศรีอยุธยา	เจ้าพระยา	-	-	0.70	0.70	0.70	น้ำปกติ
จ. พระนครศรีอยุธยา	อ.เสนา	น้อย/เจ้าพระยา	2.00	5.00	1.40	1.40	1.40	น้ำปกติ
จ. พระนครศรีอยุธยา	สะพานปรีดี อ.พระนครศรีอยุธยา	เจ้าพระยา	-	-	0.00	0.05	-0.20	น้ำปกติ
จ.นครปฐม	สะพานสุรรัตน์ประชานุวัฒน์ อ.สามพราน	ท่าจีน	-5.59	-0.30	0.98	1.23	1.08	น้ำปกติ
จ.สุพรรณบุรี	สะพานวัดพระรูป อ.เมือง	ท่าจีน	-1.26	2.75	2.30	1.34	0.99	น้ำปกติ
จ.สุพรรณบุรี	สะพานข้ามแม่น้ำท่าจีน อ.สามชุก	ท่าจีน	1.55	5.18	N/A	N/A	N/A	น้ำปกติ
จ.ชัยนาท	สะพานสามง่าม-ท่าโบสถ์ อ.หันคา	ท่าจีน	10.69	12.83	12.42	12.12	12.12	น้ำปกติ
จ.จันทบุรี	ตรงข้ามวัดจันทาราม อ.เมือง	จันทบุรี/อ่าวไทย	0.20	3.73	N/A	N/A	N/A	น้ำปกติ
จ.ประจวบคีรีขันธ์	ร.ร.อนุบาลบางสะพาน อ.บางสะพาน	คลองบางสะพาน/ชายฝั่งทะเลตะวันตก	-	3.30	N/A	N/A	N/A	น้ำปกติ
จ.สุราษฎร์ธานี	สภ.จ.สุราษฎร์ธานี อ.เมือง	ตาปี	-	2.28	N/A	N/A	N/A	น้ำปกติ
จ.สงขลา	สถานีคลองคูะภาคกลาง อ.หาดใหญ่	ทะเลสาบสงขลา	-	-	0.90	0.85	0.80	น้ำปกติ
จ.พัทลุง	สถานีคลองตะโหมด อ.ตะโหมด	ทะเลสาบสงขลา	-	-	22.70	22.70	22.70	น้ำปกติ
จ.พัทลุง	สถานีลำปำ อ.เมือง	ทะเลสาบสงขลา	-	-	-0.05	-0.18	-0.15	น้ำปกติ

<http://mekhala.dwr.go.th>

****ม.รทก. คือ** เมตรเทียบกับระดับน้ำทะเลปานกลาง

**** ระดับน้ำทะเลปานกลาง (Mean Sea Level) หรือ ร.ท.ก.** เป็นค่าการวัด ระดับน้ำทะเลขึ้นสูงสุด (High Tide : HT) และลงต่ำสุด (Low Tide : LT) ของแต่ละวันในช่วงระยะเวลาที่กำหนด แล้วนำค่ามาเฉลี่ยเป็นระดับน้ำทะเลปานกลาง สำหรับระยะเวลาที่ทำการรังวัดโดยทั่วไปจะต้องวัดเป็นเวลา ๑๘.๖ ปี ตามวัฏจักรของน้ำ ระดับน้ำทะเลปานกลางของแต่ละบริเวณทั่วโลกอาจจะมีค่าสูงไม่เท่ากัน

ในประเทศไทยใช้เวลาในการวัด ๕ ปี โดยเลือกที่ตำบลเกาะหลัก จังหวัดประจวบคีรีขันธ์ เป็นที่วัด แล้วนำมาหาค่าเฉลี่ย เพื่อใช้เป็นค่าระดับน้ำทะเลปานกลาง ใ้มีค่า ๐.๐๐๐ เมตร ทำการถ่ายโยงมายังหมุด BM-A (ซึ่งถือว่าเป็นหมุดหลักฐานหมุดแรกของประเทศไทย) ซึ่งมีค่าระดับน้ำทะเลปานกลาง ๑.๔๔๗๗ เมตร