

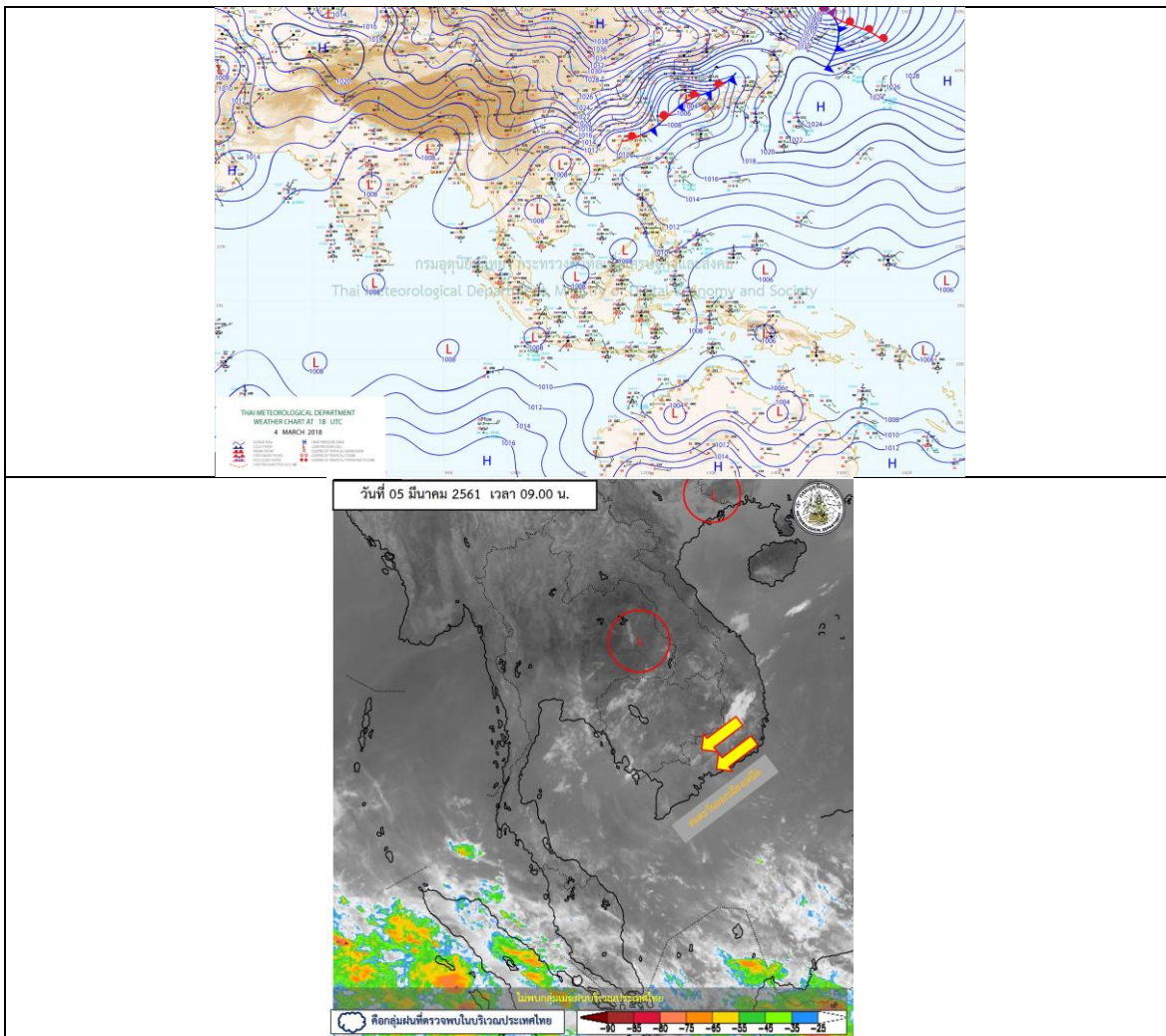
รายงานสถานการณ์น้ำและคาดการณ์น้ำในพื้นที่ ลุ่มน้ำโขง-ซี-มูล วันที่ 5 มีนาคม 2561

1. พยากรณ์อากาศ

ตารางที่ 1 พยากรณ์อากาศ วันที่ 5 มีนาคม 2561

ภาคตะวันออกเฉียงเหนือ	มีเมฆบางส่วน กับมีอากาศร้อน โดยมีฝนฟ้าคะนอง ร้อยละ 10 ของพื้นที่
	ส่วนมากบริเวณจังหวัดศรีสะเกษ อุบลราชธานี และอำนาจเจริญ
	อุณหภูมิต่ำสุด 22-25 องศาเซลเซียส
	อุณหภูมิสูงสุด 36-38 องศาเซลเซียส ลมตะวันออกเฉียงใต้ ความเร็ว 10-35 กม./ชม.

ที่มา : https://www.tmd.go.th/daily_forecast.php



รูปที่ 1 พยากรณ์อากาศ วันที่ 5 มี.ค. 2561



2. สรุประดับน้ำรายวัน

5-มี.ค.-61

หมายเหตุ: แนวโน้มทิศทางมาจากค่าที่วันก่อนและระดับคาดการณ์ล่วงหน้า

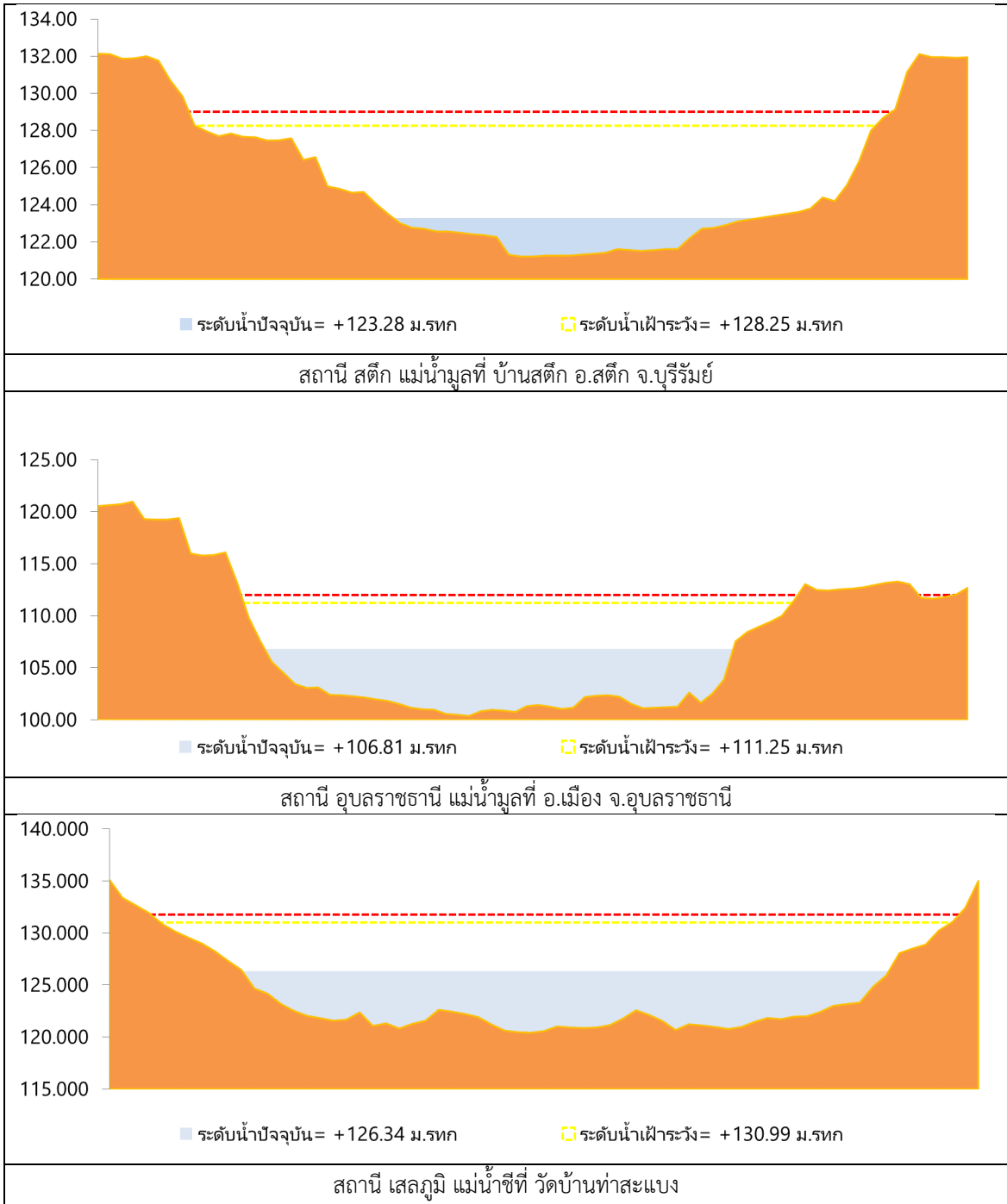
ลำดับที่	สถานี	พื้นที่	ปริมาณน้ำ (รวมก.)		ระดับน้ำ (รวมก.)								แนวโน้ม		
			ค่า HI	ค่า HH	27-3-61	28-3-61	1-มี.ค.-61	2-มี.ค.-61	3-มี.ค.-61	4-มี.ค.-61	5-มี.ค.-61	6-มี.ค.-61		7-มี.ค.-61	8-มี.ค.-61
1	น้ำชี	บ้านม่วงทอง อ.เมือง จ.มหาสารคาม ไก่สีฐาน E-66A	137.65	138.40	131.26	131.00	130.87	131.06	131.11	131.03	130.99	130.92	130.90	131.04	ลดลงจากเดิมเล็กน้อย
2	น้ำชี	กบ.มท.ทก.บ.ช.ช. ไก่สีฐาน E-ZDA	121.25	122.00	116.32	116.29	116.33	116.28	116.04	115.94	115.91	115.90	115.89	115.88	คง
3	น้ำชี	วัดบ้านหนองบัว ไก่สีฐาน E-18	130.99	131.74	125.43	125.41	125.16	125.09	125.14	125.28	126.34	126.35	126.36	126.37	เพิ่มขึ้น
4	น้ำชี	อ.โพนทอง ไก่สีฐาน E-91	148.95	149.70	140.88	140.78	140.83	140.90	140.95	140.68	140.76	140.13	140.24	140.72	ลดลงจากเดิมเล็กน้อย
5	น้ำมูล	บ้านค้อ อ.สตึก จ.บุรีรัมย์ ไก่สีฐาน M-6A	128.25	129.00	123.28	123.29	123.28	123.28	123.28	123.28	123.28	123.76	123.94	127.78	เพิ่มขึ้นจากเดิม
6	น้ำมูล	อ.เมือง จ.อุบลราชธานี ไก่สีฐาน M-7	111.25	112.00	106.82	106.84	106.86	106.86	106.87	106.86	106.81	106.71	106.58	106.40	คง

หมายเหตุ : -H ระดับน้ำอยู่ในเกณฑ์น่าระวัง

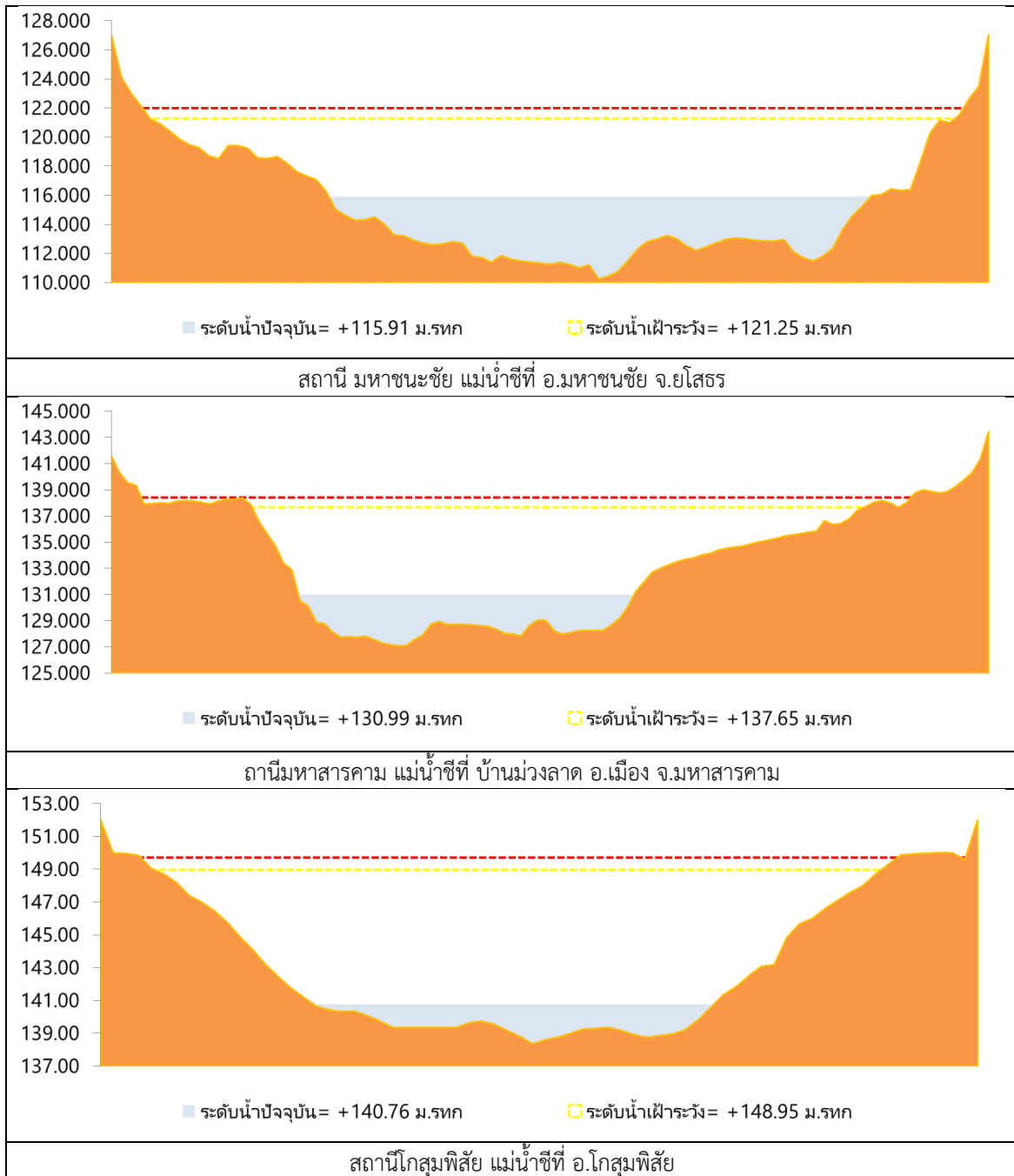
-HH ระดับน้ำอยู่ในเกณฑ์วิกฤต



2.1 ระดับน้ำในลำน้ำ



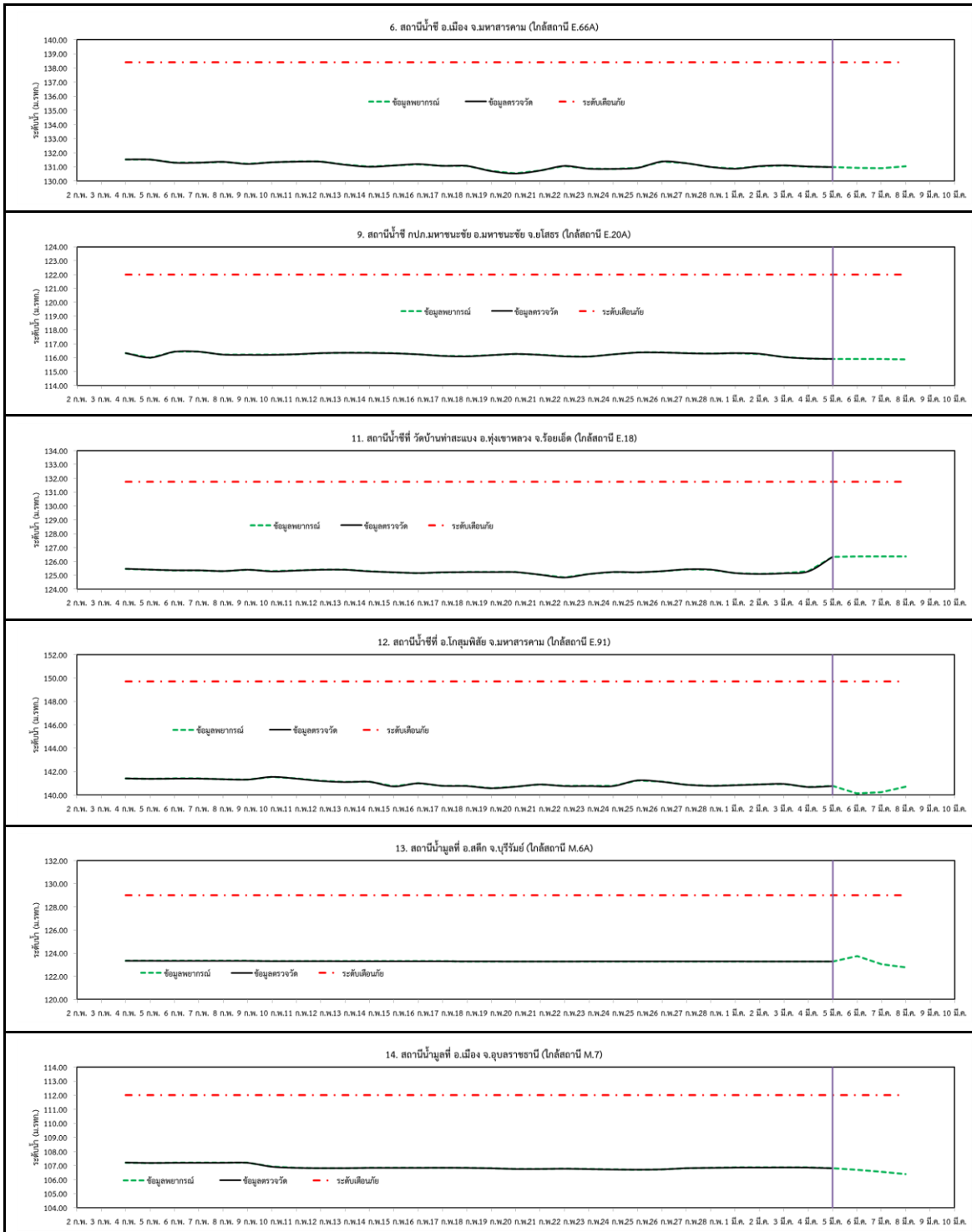
รูปที่ 2 กราฟระดับน้ำในลำน้ำ



รูปที่ 2 กราฟระดับน้ำในลำน้ำ (ต่อ)



3. ผลการวิเคราะห์สถานการณ์น้ำ



รูปที่ 3 กราฟระดับน้ำย้อนหลัง 30 วัน และค่าพยากรณ์



4. สรุปสถานการณ์ ระดับน้ำอยู่ในเกณฑ์ปกติ