



รายงานสถานการณ์น้ำ
ศูนย์ป้องกันวิกฤติน้ำ กรมทรัพยากรน้ำ
วันพฤหัสบดีที่ ๕ เมษายน ๒๕๖๑

สภาวะอากาศ บริเวณประเทศไทยตอนบน รวมทั้งกรุงเทพมหานครและปริมณฑลจะมีฝนฟ้าคะนองเพิ่มขึ้น ขอให้ประชาชนบริเวณดังกล่าวระมัดระวังอันตรายจากฝนฟ้าคะนองและลมกระโชกแรงไว้ด้วย ส่วนภาคใต้มีฝนฟ้าคะนองลดลง อนึ่ง บริเวณความกดอากาศสูงจากประเทศจีนได้แผ่ปกคลุมประเทศจีนตอนกลางแล้ว คาดว่าในช่วงวันที่ ๕-๗ เมษายน ๒๕๖๑จะแผ่ลงมาปกคลุมประเทศไทยตอนบนและทะเลจีนใต้ ทำให้บริเวณประเทศไทยตอนบนมีพายุฤดูร้อนเกิดขึ้น โดยมีลักษณะพายุฝนฟ้าคะนอง ลมกระโชกแรง กับมีลูกเห็บตก และมีฝนตกหนักบางพื้นที่ จึงขอให้ประชาชนระวังอันตรายจากพายุฝนฟ้าคะนอง ลมกระโชกแรง และฟ้าผ่า ที่จะเกิดขึ้นโดยหลีกเลี่ยงการอยู่ในที่โล่งแจ้ง ใต้ต้นไม้ใหญ่ และป้ายโฆษณาที่ไม่แข็งแรง รวมถึงระวังอันตรายจากฝนตกหนักและฝนตกสะสมที่อาจทำให้เกิดน้ำท่วมฉับ และน้ำป่าไหลหลาก สำหรับเกษตรกรควรเตรียมการป้องกัน และระวังความเสียหายที่จะเกิดต่อผลผลิตทางการเกษตรไว้ด้วย



สถานการณ์น้ำ

กรมอุตุนิยมวิทยา เตือน ๕-๗ เม.ย.มีพายุฤดูร้อน ไทยตอนบน-กทม.'ฝนถล่ม
จ.แม่ฮ่องสอน ชาวบ้านระทม! เจอพายุฝนถล่ม ชัดไร่กระเทียมพินาศ วิวหาย ๑๓ ตัว
 หนักสุดในรอบ ๑๐ ปี

สถานการณ์น้ำต่างประเทศ

การช่วยเหลือ

(หมายเหตุ ข้อมูลข่าวจาก เติลินิวส์ ข่าวสด)

สถานการณ์น้ำ

ระดับน้ำในแม่น้ำโขง : MRC: Mekong River Commission ณ วันที่ ๑๙ มีนาคม ๒๕๖๑

สถานี	ระดับตลิ่ง	ระดับน้ำ ๑๙ มี.ค. ๖๑	ระดับน้ำ ๑๙ มี.ค.๖๑	+สูงกว่าตลิ่ง -ต่ำกว่าตลิ่ง	แนวโน้ม
อ.เชียงแสน จ.เชียงราย	๑๒.๘๐	๒.๐๑	๒.๖๖	-๑๐.๑๔	ทรงตัว
อ.เชียงคาน จ.เลย	๑๖.๐๐	๔.๔๔	๔.๑๒	-๑๑.๘๘	เพิ่มขึ้น
อ.เมือง จ.หนองคาย	๑๒.๒๐	๑.๗๐	๑.๒๑	-๑๐.๙๙	เพิ่มขึ้น
อ.เมือง จ.นครพนม	๑๒.๐๐	๑.๗๘	๑.๓๘	-๑๐.๖๒	ลดลง
อ.เมือง จ.มุกดาหาร	๑๒.๕๐	๒.๑๑	๑.๘๘	-๑๐.๖๒	เพิ่มขึ้น
อ.โขงเจียม จ.อุบลราชธานี	๑๔.๕๐	๒.๓๙	๒.๒๕	-๑๒.๒๕	ลดลง

หมายเหตุ : ระดับ (รสม.) ข้อมูลจาก <http://www.dwr.go.th/>

ระดับน้ำ-ลุ่มน้ำเสาบสงขลา ลุ่มน้ำทะเลสาบสงขลา ปัจจุบันสถานการณ์น้ำในลำน้ำโดยทั่วไปอยู่ในภาวะปกติ (ระดับน้ำต่ำกว่าระดับตลิ่งต่ำสุด)สถานการณ์น้ำในลำน้ำส่วนใหญ่มีแนวโน้มลดลงและเพิ่มขึ้นในบางพื้นที่(ข้อมูลวันที่ ๓๐ มี.ค.๒๕๖๑ ที่มากรมทรัพยากรน้ำ) สถานีคลองอู่ตะเภาตอนบน อ.สะเดา จ.สงขลา สถานีคลองอู่ตะเภาตอนล่าง อ.หาดใหญ่ จ.สงขลา สถานีคลองรัตภูมิ อ.รัตภูมิ จ.สงขลา สถานีคลองตะโหมด อ. ตะโหมด จ.พัทลุง สถานีคลองนาท่อม อ.เมือง จ.พัทลุง สถานีคลองท่าแนะ อ.ศรีบรรพต จ.พัทลุง วัดปริมาณน้ำได้ ๑๒.๗๑ ๐.๒๒ ๑๓.๐๔ ๒๑.๙๔ ๒๐.๒๒ และ ๓๓.๘๘ ลบม./วินาที

สถานีตรวจวัดระดับน้ำ (CCTV) ณ วันที่ ๒ เมษายน ๒๕๖๑ การตรวจวัดระดับน้ำจากกล้อง (CCTV) ระดับน้ำส่วนใหญ่อยู่ในเกณฑ์ปกติ

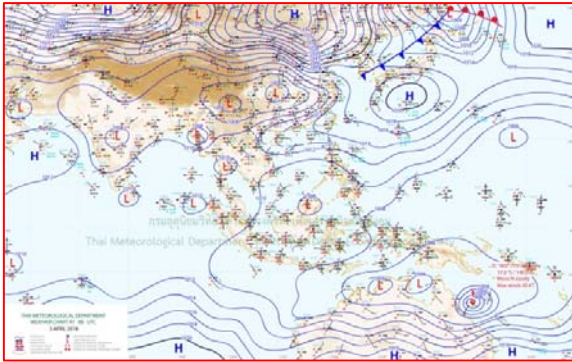
ลำดับที่	จังหวัด	สถานที่ตั้งกล้อง	แม่น้ำ/ลำน้ำ	วิกฤติ น้ำแล้ง	วิกฤติ น้ำท่วม	ระดับน้ำ (ม.รทก.) พ.ศ.2560			สถานการณ์	หมายเหตุ
						ระดับน้อยกว่า	ระดับมากกว่า	30 มี.ค. 61		
1	จ.สุโขทัย	สะพานพระเมรุมา อ.เมือง	ยม	42.48	48.59	43.00	43.30	43.25	น้ำปกติ	↓
2	จ.พิษณุโลก	สะพานบางระกำ อ.บางระกำ	ยม	31.73	37.23	N/A	N/A	N/A	น้ำปกติ	↔
3	จ.พิจิตร	สะพานโพทะเล อ.โพทะเล	ยม	22.58	30.63	25.80	25.80	25.80	น้ำปกติ	↔
4	จ.พิษณุโลก	โนนท่าช้าง อ.เมือง	น่าน	37.33	45.04	N/A	N/A	N/A	น้ำปกติ	↔
5	จ.นครสวรรค์	วัดเกษไชโยเหนือ อ.ชุมแสง	น่าน	18.73	25.60	N/A	N/A	N/A	น้ำปกติ	↔
6	จ.นครสวรรค์	บ้านทับกฤช อ.ชุมแสง (ทับกฤชใต้)	น่าน	-	26.16	N/A	N/A	N/A	น้ำปกติ	↔
7	จ.อุตรดิตถ์	สะพานท่าเสา อ.เมือง	น่าน	49.22	56.91	55.10	55.20	54.85	น้ำปกติ	↓
8	จ.พิจิตร	สะพานเมืองพิชัย อ.พิชัย	น่าน	18.19	27.23	N/A	N/A	N/A	น้ำปกติ	↔
9	จ.พิษณุโลก	สะพานสุพรรณกัลยา อ.เมือง	น่าน	33.98	44.52	N/A	N/A	N/A	น้ำปกติ	↔
10	จ.อุตรธานี	สถานีห้วยหลวง อ.เมือง	โขง	-	-	N/A	N/A	N/A	น้ำปกติ	↔
11	จ.เลย	สถานีแม่น้ำเลย อ.เมือง	โขง	-	-	230.25	230.20	230.30	น้ำปกติ	↑
12	จ.เชียงใหม่	สถานีห้วยฝาย อ.แม่สาย	แม่สาย/โขง	395.79	396.50	N/A	N/A	N/A	น้ำปกติ	↔
13	จ.หนองคาย	สวนส่วนอุทกหนองคาย อ.เมือง	โขง	157.85	166.70	N/A	N/A	N/A	น้ำปกติ	↔
14	จ.หนองคาย	วัดทุ่งลาด อ.โพนพิสัย	ห้วยหลวง/โขงสีฐาน	150.50	159.43	N/A	N/A	N/A	น้ำปกติ	↔
15	จ.นครพนม	บ้านศาลปากน้ำ อ.ท่าอุเทน	น้ำสงคราม/โขงสีฐาน	133.42	141.02	N/A	N/A	N/A	น้ำปกติ	↔
16	จ.นครราชสีมา	ร.ร.เทศบาล 4 อ.เมือง	ลำตะคอง/มูล	174.60	178.00	176.60	176.50	176.50	น้ำปกติ	↔
17	จ.บุรีรัมย์	สถานี อ.สตึก	มูล	123.13	128.76	124.60	124.60	124.60	น้ำปกติ	↔
18	จ.สิงห์บุรี	เชิงสะพานสิงห์บุรี อ.เมือง	เจ้าพระยา	3.45	11.50	2.45	2.40	2.40	น้ำปกติ	↔
19	จ.อ่างทอง	บ้านยามณี อ.โพธิ์ทอง	เจ้าพระยา	-	9.11	N/A	N/A	N/A	น้ำปกติ	↔
20	จ.พระนครศรีอยุธยา	บ้านบ่อม อ.พระนครศรีอยุธยา	เจ้าพระยา	-	-	7.90	7.90	7.90	น้ำปกติ	↔
21	จ.พระนครศรีอยุธยา	อ.เสนา	น้อย/เจ้าพระยา	2.00	5.00	1.15	1.20	1.15	น้ำปกติ	↓
22	จ.อุทัยธานี	เชิงสะพานบริรักษ์ อ.เมือง	สะแกกรัง	15.16	19.90	5.95	5.95	5.80	น้ำปกติ	↓
23	จ.อุทัยธานี	อุทัยใหม่ อ.เมือง	สะแกกรัง	-	-	16.10	16.00	16.10	น้ำปกติ	↑
24	จ.พระนครศรีอยุธยา	สะพานนริศ อ.พระนครศรีอยุธยา	เจ้าพระยา	-	-	-0.20	-0.10	-0.10	น้ำปกติ	↔
25	จ.นครปฐม	สถานีรถไฟนครปฐม อ.สถานี	ท่าจีน	-5.59	-0.30	0.58	0.78	0.28	น้ำปกติ	↓
26	จ.นครปฐม	สถานีข้ามแม่น้ำท่าจีน ทางหลวง 306 อ.บางเลน	ท่าจีน	-4.57	0.21	-0.44	-0.54	-0.74	น้ำปกติ	↓
27	จ.สุพรรณบุรี	สถานีแม่ไร่ อ.บางระจัน	ท่าจีน	1.55	5.18	4.16	4.26	4.26	น้ำปกติ	↔
28	จ.ชัยนาท	สะพานสามก้าม-ท่าโบสถ์ อ.หันคา	ท่าจีน	10.69	12.83	12.27	12.22	12.22	น้ำปกติ	↔
29	จ.ฉะเชิงเทรา	เชิงสะพานฉะเชิงเทรา อ.เมือง	บางปะกง	-0.01	1.90	1.00	1.00	1.00	น้ำปกติ	↔
30	จ.ฉะเชิงเทรา	ตรังข้ามวัดจันทรา อ.เมือง	ฉะเชิงเทรา/ท่าจีน	0.20	3.73	N/A	N/A	N/A	น้ำปกติ	↔
31	จ.ประจวบคีรีขันธ์	ร.ร.อนุบาลประจวบ อ.บางสะพาน	คลองบางสะพาน/ชายฝั่งทะเลตะวันตก	-	3.30	0.70	0.65	0.40	น้ำปกติ	↓
32	จ.สงขลา	สถานีคลองอู่ตะเภา อ.ท่าแพใหญ่	ทะเลสาบสงขลา	-	-	0.25	0.30	0.45	น้ำปกติ	↑
33	จ.พัทลุง	สถานีคลองตะโหมด อ.ตะโหมด	ทะเลสาบสงขลา	-	-	N/A	N/A	N/A	น้ำปกติ	↔
34	จ.พัทลุง	สถานีลำปำ อ.เมือง	ทะเลสาบสงขลา	-	-	-0.45	-0.50	-0.45	น้ำปกติ	↑
35	จ.เชียงใหม่	อุทกวิทยาเชียงใหม่ อ.เชียงใหม่	-	-	-	3.50	3.80	3.80	น้ำปกติ	↔
36	จ.เลย	สถานีวัดแม่น้ำโขง (MRC) เชียงคาน อ.เชียงคาน	โขง	-	-	5.20	4.90	4.90	น้ำปกติ	↔
37	จ.อุบลราชธานี	สถานีวัดแม่น้ำโขง (MRC) เชียงคาน อ.โขงเจียม	-	-	-	N/A	N/A	N/A	น้ำปกติ	↔
38	จ.นครสวรรค์	บ้านบางแก้ว อ.บรรพตพิสัย	ปิง-วัง-สะแกกรัง-ป่าสัก	-	-	2.15	2.15	2.15	น้ำปกติ	↔
39	จ.ตาก	บ้านปากร่องห้วยซี้ อ.บ้านตาก	ปิง-วัง-สะแกกรัง-ป่าสัก	-	-	3.10	3.20	3.00	น้ำปกติ	↓
40	จ.เพชรบูรณ์	บ้านจางวาง อ.หล่มสัก	ปิง-วัง-สะแกกรัง-ป่าสัก	-	-	1.60	1.60	1.60	น้ำปกติ	↔
41	จ.เพชรบูรณ์	แม่น้ำป่าสักที่ อ.เมืองเพชรบูรณ์	ปิง-วัง-สะแกกรัง-ป่าสัก	-	-	3.10	3.10	3.10	น้ำปกติ	↔
42	จ.สระบุรี	แม่น้ำป่าสักที่ อ.เสาไห้	ปิง-วัง-สะแกกรัง-ป่าสัก	-	-	3.50	3.55	3.50	น้ำปกติ	↓
43	จ.สระบุรี	แม่น้ำป่าสักที่ อ.แก่งคอย	ปิง-วัง-สะแกกรัง-ป่าสัก	-	-	1.70	1.80	1.70	น้ำปกติ	↓

ปริมาณน้ำฝนสูงสุด (มม.)

จังหวัด	๓๐ มี.ค.๖๑	๓๑ มี.ค.๖๑	๑ เม.ย.๖๑	๒ เม.ย.๖๑	๓ เม.ย.๖๑
จ.แม่ฮ่องสอน		๖.๔	๑๑.๘	-	-
จ.เชียงราย		-	-	๙.๖	-
จ.เชียงใหม่		๓.๙	๒๐.๗	๔๗.๙	-
จ.พะเยา		๓.๑	-	๐.๔	-
จ.น่าน		๑๑.๘	๒.๕	๘.๔	-
จ.ลำพูน		๒.๘	-	๐.๖	-
จ.ลำปาง		๔๑.๐	-	๓๘.๒	-
จ.แพร่		๖๘.๐	-	๒๘.๗	-
จ.อุตรดิตถ์		๒.๐	-	๑.๒	-
จ.สุโขทัย		๓๕.๑	-	-	-
จ.ตาก		๖๓.๔	๑๔.๕	๑๕.๑	๑๐.๕
จ.พิษณุโลก		๔๐.๔	-	๓๕.๐	-
จ.เพชรบูรณ์		๕๒.๘	๔.๙	-	-
จ.กำแพงเพชร		๖.๗	-	-	-
จ.พิจิตร		-	-	-	-
จ.หนองคาย		-	-	-	-
จ.เลย		๕๐.๒	๒.๐	๒๓.๐	๓.๐
จ.อุดรธานี		-	-	-	-
จ.หนองบัวลำภู		-	-	-	-
จ.นครพนม		-	-	-	-
จ.สกลนคร		๑.๕	-	-	-
จ.มุกดาหาร		-	-	-	-
จ.ขอนแก่น		-	-	-	-
จ.มหาสารคาม		-	-	-	-
จ.กาฬสินธุ์		-	-	-	-
จ.ร้อยเอ็ด		-	-	-	-
จ.ชัยภูมิ		๓.๓	-	-	-
จ.อุบลราชธานี		๒๑.๔	๐.๙	-	-
จ.อำนาจเจริญ		-	-	-	-
จ.ยโสธร		-	-	-	-
จ.สุรินทร์		๐.๕	-	-	-
จ.นครราชสีมา		-	-	๐.๔	๑๑.๐
จ.บุรีรัมย์		-	-	-	-
จ.ศรีสะเกษ		-	-	-	-

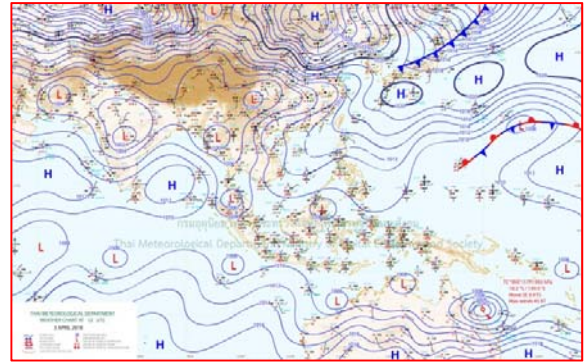


แผนที่อากาศ



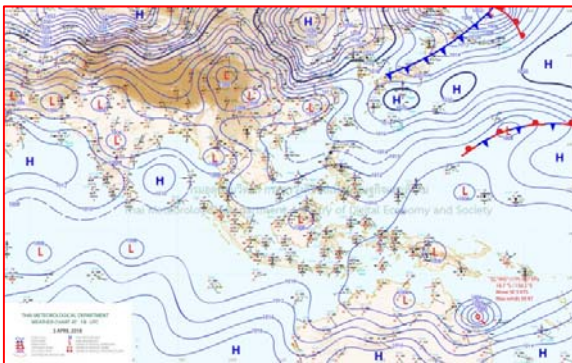
๓ เม.ย.๖๑ เวลา ๑๓:๐๐ น.

๑



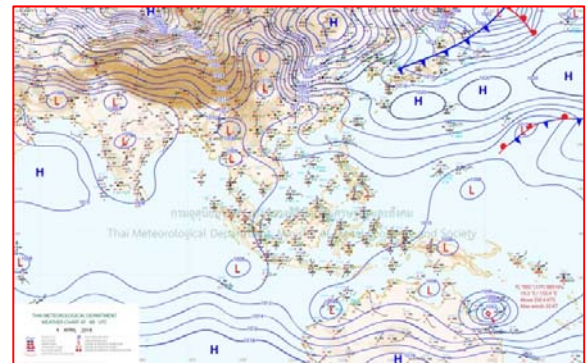
๓ เม.ย.๖๑ เวลา ๑๙:๐๐ น.

๒



๔ เม.ย.๖๑ เวลา ๑:๐๐ น.

๓




๔ เม.ย.๖๑ เวลา ๗:๐๐ น.

๔

รายงานปริมาณน้ำฝนจากกรมอุตุนิยมวิทยา

วันที่ 4 เมษายน 2561

รายงานฝน เวลา 07.00 น. ของวันที่ 3 เมษายน 2561

สถานีอุตุนิยมวิทยา					ปริมาณน้ำฝน24 ชม.(mm)	ปริมาณน้ำฝนสะสม(mm.)								
ภาคเหนือ					สูงสุด ของประเทศ	30.5	519.5	ภาคใต้ฝั่งตะวันออก						
สถานีอุตุนิยมวิทยา	ปริมาณน้ำฝน24 ชม.(mm)	ปริมาณน้ำฝนสะสม(mm.)	ปริมาณฝน เม.ม. (mm.)	สถานะฝนสะสม ปัจจุบันเทียบกับค่าเฉลี่ย 30 ปี	สูงสุด ของภาคเหนือ	10.5	143.1	สถานีอุตุนิยมวิทยา	ปริมาณน้ำฝน24 ชม.(mm)	ปริมาณน้ำฝนสะสม(mm.)	ปริมาณฝน เม.ม. (mm.)	สถานะฝนสะสม ปัจจุบันเทียบกับค่าเฉลี่ย 30 ปี		
					สูงสุด ของภาคกลาง	30.5	435.2						สูงสุด ของภาคตะวันออกเฉียงเหนือ	-
แม่ฮ่องสอน	ฝนเล็กน้อย	12.9	63.2	ต่ำกว่า	สูงสุด ของภาคตะวันออก	0.4	471.4	เพชรบุรี	ไม่มีฝน	100.5	36.9	สูงกว่า		
ดอยอ่างขาง	ไม่มีฝน	81.3	***	***	สูงสุด ของภาคใต้ฝั่งตะวันออก	17.1	492.5	หนองพลับ สกษ.	0.1	107.9	56.4	สูงกว่า		
เชียงใหม่	ไม่มีฝน	59.9	97.9	สูงกว่า	สูงสุด ของภาคใต้ฝั่งตะวันตก	1.1	519.5	หัวหิน	ไม่มีฝน	96.5	46.4	ต่ำกว่า		
เชียงใหม่ สกษ.	ไม่มีฝน	49.6	91.7	ต่ำกว่า	ภาคตะวันออกเฉียงเหนือ			ประจวบคีรีขันธ์	ไม่มีฝน	125.7	55.5	ต่ำกว่า		
ทุ่งช้าง	ไม่มีฝน	58.4	120.5	ต่ำกว่า	สถานีอุตุนิยมวิทยา	ปริมาณน้ำฝน24 ชม.(mm)	ปริมาณน้ำฝนสะสม(mm.)	ปริมาณฝน เม.ม. (mm.)	สถานะฝนสะสม ปัจจุบันเทียบกับค่าเฉลี่ย 30 ปี	ชุมพร	5.6	175.2	85.8	ต่ำกว่า
พะเยา	ไม่มีฝน	43.0	89.2	ต่ำกว่า						สวี สกษ.	1.0	271.6	80.0	สูงกว่า
หัวฝาง	ไม่มีฝน	107.0	102.5	สูงกว่า	เกาะสมุย	ไม่มีฝน	341.7	83.1	สูงกว่า					
เด่น	ไม่มีฝน	71.9	65.9	สูงกว่า	เลย สกษ.	ไม่มีฝน	154.6	85.5	สูงกว่า	สุราษฎร์ธานี	ไม่มีฝน	142.0	73.4	ต่ำกว่า
แม่สะเรียง	ไม่มีฝน	12.2	44.7	ต่ำกว่า	หนองคาย	ไม่มีฝน	27.2	83.4	ต่ำกว่า	นครศรีธรรมราช	ไม่มีฝน	363.4	107.0	สูงกว่า
แม่ใจ สกษ.	-	-	55.0	ต่ำกว่า	เลย	ไม่มีฝน	90.6	102.7	สูงกว่า	นครศรีธรรมราช สกษ.	ไม่มีฝน	415.9	102.1	สูงกว่า
เชียงใหม่	ไม่มีฝน	11.7	57.3	ต่ำกว่า	อุดรธานี	ไม่มีฝน	19.7	74.1	ต่ำกว่า	สุราษฎร์ธานี สกษ.	ไม่มีฝน	163.1	85.8	ต่ำกว่า
ลำปาง	-	38.4	65.9	สูงกว่า	สกลนคร สกษ.	ไม่มีฝน	63.3	101.3	ต่ำกว่า	พระแสง สอท.	17.1	295.6	114.7	สูงกว่า
ลำปาง สกษ.	ไม่มีฝน	2.0	44.5	ต่ำกว่า	สกลนคร	ไม่มีฝน	109.0	93.3	สูงกว่า	ฉวาง	ไม่มีฝน	284.7	105.4	สูงกว่า
แพร่	ไม่มีฝน	125.8	82.1	สูงกว่า	นครพนม	ไม่มีฝน	104.9	101.1	สูงกว่า	พัทลุง สกษ.	ไม่มีฝน	481.0	116.3	สูงกว่า
น่าน	ไม่มีฝน	55.1	99.6	ต่ำกว่า	นครพนม สกษ.	ไม่มีฝน	117.8	116.4	สูงกว่า	สงขลา	ไม่มีฝน	295.1	75.1	สูงกว่า
น่าน สกษ.	ไม่มีฝน	60.4	109.4	สูงกว่า	หนองบัวลำภู	-	89.5	***	***	หาดใหญ่	ไม่มีฝน	151.4	118.6	ต่ำกว่า
ลำปาง สกษ.	ไม่มีฝน	33.6	64.3	สูงกว่า	ขอนแก่น	ไม่มีฝน	34.4	89.6	ต่ำกว่า	ดอนขันธ์ สกษ.	ไม่มีฝน	276.0	96.7	สูงกว่า
อุดรดิตถ์	ไม่มีฝน	24.1	71.0	ต่ำกว่า	มหาสารคาม	-	69.1	89.0	ต่ำกว่า	สะเดา	ไม่มีฝน	99.6	123.4	ต่ำกว่า
สุโขทัย	ไม่มีฝน	62.3	68.3	สูงกว่า	มุกดาหาร	ไม่มีฝน	119.3	76.4	สูงกว่า	ปัตตานี	ไม่มีฝน	248.9	74.6	สูงกว่า
ศรีสะเกษ สกษ.	ไม่มีฝน	72.3	52.6	สูงกว่า	ท่าพระ สกษ.	ไม่มีฝน	40.8	84.5	ต่ำกว่า	ยะลา สกษ.	ไม่มีฝน	227.9	***	***
นลัมสีก	ไม่มีฝน	94.2	63.2	สูงกว่า	กาฬสินธุ์	ไม่มีฝน	47.1	80.3	ต่ำกว่า	นราธิวาส	ไม่มีฝน	492.5	72.8	สูงกว่า
แม่สอด	ไม่มีฝน	19.9	44.8	ต่ำกว่า	ชัยภูมิ	ไม่มีฝน	10.7	92.6	ต่ำกว่า	ภาคใต้ฝั่งตะวันตก				
ตาก	ไม่มีฝน	92.6	57.6	สูงกว่า	ร้อยเอ็ด สกษ.	ไม่มีฝน	63.6	85.6	ต่ำกว่า	สถานีอุตุนิยมวิทยา	ปริมาณน้ำฝน24 ชม.(mm)	ปริมาณน้ำฝนสะสม(mm.)	ปริมาณฝน เม.ม. (mm.)	สถานะฝนสะสม ปัจจุบันเทียบกับค่าเฉลี่ย 30 ปี
เขื่อนภูมิพล	ไม่มีฝน	35.4	66.2	ต่ำกว่า	ร้อยเอ็ด	ไม่มีฝน	63.9	75.9	ต่ำกว่า					
พิษณุโลก	ไม่มีฝน	39.7	55.7	ต่ำกว่า	อุบลราชธานี (ศูนย์)	ไม่มีฝน	140.0	86.8	สูงกว่า	ตะกั่วป่า	0.4	519.50	204.60	สูงกว่า
เพชรบูรณ์	ไม่มีฝน	143.1	76.0	สูงกว่า	อุบลราชธานี สกษ.	ไม่มีฝน	75.8	78.3	สูงกว่า	กระบี่	ไม่มีฝน	494.10	147.20	สูงกว่า
กำแพงเพชร	ไม่มีฝน	92.6	52.8	สูงกว่า	ศรีสะเกษ	ไม่มีฝน	76.1	67.9	สูงกว่า	ภูเก็ต	ไม่มีฝน	231.90	142.90	สูงกว่า
อุ้มผาง	ไม่มีฝน	101.1	101.3	สูงกว่า	ท่าตูม	-	1.6	86.7	ต่ำกว่า	ภูเก็ต (ศูนย์)	ไม่มีฝน	478.90	154.00	สูงกว่า
พิจิตร สกษ.	ไม่มีฝน	41.1	57.3	สูงกว่า	นครราชสีมา	-	81.1	72.2	สูงกว่า	เกาะลันตา	-	199.60	119.00	สูงกว่า
ดอนมะเขล สกษ.	10.5	42.5	38.0	สูงกว่า	สุรินทร์	ไม่มีฝน	81.8	93.3	สูงกว่า	ตรัง	1.1	272.40	139.70	สูงกว่า
วิเชียรบุรี	ไม่มีฝน	73.7	89.9	ต่ำกว่า	สุรินทร์ สกษ.	ไม่มีฝน	37.9	88.3	ต่ำกว่า	สตูล	ไม่มีฝน	123.50	206.00	สูงกว่า
ภาคกลาง					ไซคชัย	ไม่มีฝน	45.3	81.3	ต่ำกว่า					
สถานีอุตุนิยมวิทยา	ปริมาณน้ำฝน24 ชม.(mm)	ปริมาณน้ำฝนสะสม(mm.)	ปริมาณฝน เม.ม. (mm.)	สถานะฝนสะสม ปัจจุบันเทียบกับค่าเฉลี่ย 30 ปี	ปากช่อง สกษ.	ฝนเล็กน้อย	119.4	103.7	สูงกว่า	สรุปปริมาณฝนมาก	สถานีอุตุนิยมวิทยา	ปริมาณน้ำฝน24 ชม.(mm)	ปริมาณน้ำฝนสะสม(mm.)	
					นางรอง	ไม่มีฝน	80.9	81.6	สูงกว่า					1
นครสวรรค์	ไม่มีฝน	48.5	63.7	ต่ำกว่า	บุรีรัมย์	ไม่มีฝน	39.8	86.3	ต่ำกว่า	2	พระแสง สอท.	17.1	295.6	
ตากฟ้า สกษ.	ไม่มีฝน	202.3	67.3	สูงกว่า	ภาคตะวันออก				3	ดอนมะเขล สกษ.	10.5	42.5		
ชัยนาท สกษ.	ไม่มีฝน	51.1	43.3	สูงกว่า	สถานีอุตุนิยมวิทยา	ปริมาณน้ำฝน24 ชม.(mm)	ปริมาณน้ำฝนสะสม(mm.)	ปริมาณฝน เม.ม. (mm.)	สถานะฝนสะสม ปัจจุบันเทียบกับค่าเฉลี่ย 30 ปี	4	ชุมพร	5.6	175.2	
อุทัยธานี	ไม่มีฝน	36.4	67.9	ต่ำกว่า	นครนายก	ไม่มีฝน	136.0	***	***	5	กรุงเทพฯ ท่าเรือคลองเตย	1.7	431.8	
พระนครศรีอยุธยา	ไม่มีฝน	80.0	***	***	ปราจีนบุรี	ไม่มีฝน	209.0	118.0	สูงกว่า	ปริมาณฝนสูงสุด	สมุทรปราการ สกษ.	30.5	243.3	
บัวชุม	ไม่มีฝน	136.5	81.4	สูงกว่า	กบินทร์บุรี	ไม่มีฝน	353.2	98.8	สูงกว่า	ฝนสะสมสูงสุด	ตะกั่วป่า	0.4	519.5	
ปทุมธานี สกษ.	ไม่มีฝน	220.5	93.2	สูงกว่า	สระแก้ว	ไม่มีฝน	201.1	88.7	สูงกว่า					
สมุทรปราการ สกษ.	30.5	243.3	***	***	ฉะเชิงเทรา	ไม่มีฝน	298.5	48.3	สูงกว่า					
ทองผาภูมิ	ไม่มีฝน	80.1	101.8	สูงกว่า	ชลบุรี	ไม่มีฝน	119.6	74.1	สูงกว่า					
สุพรรณบุรี	ไม่มีฝน	51.2	49.1	สูงกว่า	เกาะสีชัง	-	169.0	77.3	สูงกว่า					
ลพบุรี	ไม่มีฝน	192.5	81.5	สูงกว่า	พิมาย	ไม่มีฝน	128.7	64.0	สูงกว่า					
สุโขทัย สกษ.	ไม่มีฝน	34.4	59.7	ต่ำกว่า	อัญประเทศ	ไม่มีฝน	205.2	85.7	สูงกว่า					
สนมมิ่งสารคามภูมิ	ไม่มีฝน	120.4	62.7	สูงกว่า	แหลมฉบัง	-	110.5	61.5	สูงกว่า					
สมุทรสงคราม	ไม่มีฝน	16.5	***	***	สัตหีบ	ไม่มีฝน	151.7	78.9	สูงกว่า					
กาญจนบุรี	ไม่มีฝน	48.7	78.5	ต่ำกว่า	ระยอง	ไม่มีฝน	145.3	81.6	สูงกว่า					
นครปฐม	ไม่มีฝน	75.0	55.3	สูงกว่า	หัวหิน	ไม่มีฝน	338.5	78.2	สูงกว่า					
กรุงเทพฯ บางนา สกษ.	ฝนเล็กน้อย	435.2	68.4	สูงกว่า	จันทบุรี	-	93.5	125.2	ต่ำกว่า					
กรุงเทพฯ ท่าเรือคลองเตย	1.7	431.8	104.8	สูงกว่า	พัลว สกษ.	-	291.9	164.5	สูงกว่า					
กรุงเทพฯ หนองจอก	-	178.1	91.4	สูงกว่า	ตราด	0.4	471.4	185.4	สูงกว่า					
สนามบินดอนเมือง	ไม่มีฝน	276.3	88.5	สูงกว่า										
ปาร์อิง	ไม่มีฝน	143.7	44.9	สูงกว่า										
ราชบุรี	ฝนเล็กน้อย	75.8	48.3	ต่ำกว่า										

สัญลักษณ์ ***ไม่มีข้อมูล - ยังไม่ได้รับรายงาน/ไม่มีข้อมูล/ไม่มีฝน

หมายเหตุ ได้รับรายงานเพิ่มเติมโดยการบันทึกของเจ้าหน้าที่เป็นรายวัน ณ เวลา 07:00 น.

ปริมาณฝนสูงสุด - ไม่มี -

เดือน ๕-๗ เม.ย.มีพายุฤดูร้อน 'ไทยตอนบน-กทม.'ฝนถล่ม

กรมอุตุนิยมวิทยา พยากรณ์อากาศ ๒๔ ชั่วโมงข้างหน้า บริเวณประเทศไทยตอนบน รวมทั้งกรุงเทพมหานครและปริมณฑล จะมีฝนฟ้าคะนองเพิ่มขึ้น ขอให้ประชาชนบริเวณดังกล่าวระมัดระวังอันตรายจากฝนฟ้าคะนองและลมกระโชกแรงไว้ด้วย ส่วนภาคใต้มีฝนฟ้าคะนองลดลง อนึ่ง บริเวณความกดอากาศสูงจากประเทศจีนได้แผ่ปกคลุมประเทศไทยตอนบนแล้ว คาดว่าในช่วงวันที่ ๕-๗ เมษายน ๒๕๖๑จะแผ่ลงมาปกคลุมประเทศไทยตอนบนและทะเลจีนใต้ ทำให้บริเวณประเทศไทยตอนบน มีพายุฤดูร้อนเกิดขึ้น โดยมีลักษณะพายุฝนฟ้าคะนอง ลมกระโชกแรง กับมีลูกเห็บตก และมีฝนตกหนักบางพื้นที่ จึงขอให้ประชาชน ระวังอันตรายจากพายุฝนฟ้าคะนอง ลมกระโชกแรง และฟ้าผ่า ที่จะเกิดขึ้นโดยหลีกเลี่ยงการอยู่ในที่โล่งแจ้ง ใต้ต้นไม้ใหญ่ และป้ายโฆษณาที่ไม่แข็งแรง รวมถึงระวังอันตรายจากฝนตกหนักและฝนตกสะสมที่อาจทำให้เกิดน้ำท่วมฉับ และน้ำป่าไหลหลาก สำหรับเกษตรกรควรเตรียมการป้องกันและระวังความเสียหายที่จะเกิดต่อผลผลิตทางการเกษตรไว้ด้วย

พยากรณ์อากาศสำหรับประเทศไทย ตั้งแต่ ๖.๐๐ น.วันนี้ถึง ๖.๐๐ น.วันพรุ่งนี้

ภาคเหนือ มีเมฆเป็นส่วนมาก กับมีฝนฟ้าคะนอง ร้อยละ ๔๐ ของพื้นที่ และมีลมกระโชกแรง ส่วนมากบริเวณจังหวัด เชียงใหม่ เชียงราย พะเยา น่าน แพร่ ลำพูน ลำปาง ตาก สุโขทัย กำแพงเพชร พิจิตร และพิษณุโลก อุณหภูมิต่ำสุด ๑๙-๒๔ องศาเซลเซียส อุณหภูมิสูงสุด ๓๒-๓๕ องศาเซลเซียส ลมใต้ ความเร็ว ๑๕-๓๐ กม./ชม.

ภาคตะวันออกเฉียงเหนือ มีฝน ร้อยละ ๒๐ ของพื้นที่ ส่วนมากบริเวณจังหวัดเลย ชัยภูมิ และนครราชสีมา อุณหภูมิต่ำสุด ๒๑-๒๔ องศาเซลเซียส อุณหภูมิสูงสุด ๓๓-๓๕ องศาเซลเซียส ลมตะวันออกเฉียงใต้ ความเร็ว ๑๐-๓๐ กม./ชม.

ภาคกลาง มีเมฆเป็นส่วนมากกับมีฝนฟ้าคะนอง ร้อยละ ๔๐ ของพื้นที่ และมีลมกระโชกแรง ส่วนมากบริเวณจังหวัด อุทัยธานี ชัยนาท อ่างทอง พระนครศรีอยุธยา สระบุรี สุพรรณบุรี กาญจนบุรี และราชบุรี อุณหภูมิต่ำสุด ๒๓-๒๕ องศาเซลเซียส อุณหภูมิสูงสุด ๓๔-๓๕ องศาเซลเซียส ลมตะวันออกเฉียงใต้ ความเร็ว ๑๐-๓๐ กม./ชม.

ภาคตะวันออก มีเมฆเป็นส่วนมาก กับมีฝนฟ้าคะนอง ร้อยละ ๔๐ ของพื้นที่ ส่วนมากบริเวณจังหวัดนครนายก ฉะเชิงเทรา ชลบุรี ระยอง จันทบุรี และตราด อุณหภูมิต่ำสุด ๒๓-๒๖ องศาเซลเซียส อุณหภูมิสูงสุด ๓๒-๓๔ องศาเซลเซียส ลมตะวันออกเฉียงใต้ ความเร็ว ๑๕-๓๐ กม./ชม. ทะเลมีคลื่นสูงประมาณ ๑ เมตร

ภาคใต้ (ฝั่งตะวันออก) มีเมฆมาก กับมีฝนฟ้าคะนอง ร้อยละ ๓๐ ของพื้นที่ ส่วนมากบริเวณจังหวัดประจวบคีรีขันธ์ ชุมพร สุราษฎร์ธานี นครศรีธรรมราช พัทลุง และสงขลา อุณหภูมิต่ำสุด ๒๒-๒๖ องศาเซลเซียส อุณหภูมิสูงสุด ๓๒-๓๕ องศาเซลเซียส ลมตะวันออกเฉียงใต้ ความเร็ว ๑๕-๓๐ กม./ชม. ทะเลมีคลื่นสูงประมาณ ๑ เมตร

ภาคใต้ (ฝั่งตะวันตก) มีเมฆมาก กับมีฝนฟ้าคะนอง ร้อยละ ๒๐ ของพื้นที่ ส่วนมากบริเวณจังหวัดระนอง พังงา ภูเก็ต กระบี่ ตรัง และสตูล อุณหภูมิต่ำสุด ๒๐-๒๕ องศาเซลเซียส อุณหภูมิสูงสุด ๓๓-๓๕ องศาเซลเซียส ลมตะวันออกเฉียงใต้ ความเร็ว ๑๕-๓๐ กม./ชม. ทะเลมีคลื่นสูงประมาณ ๑ เมตร

กรุงเทพมหานครและปริมณฑล มีเมฆเป็นส่วนมาก กับมีฝนฟ้าคะนอง ร้อยละ ๔๐ ของพื้นที่ อุณหภูมิต่ำสุด ๒๓-๒๕ องศาเซลเซียส อุณหภูมิสูงสุด ๓๑-๓๔ องศาเซลเซียส ลมตะวันออกเฉียงใต้ ความเร็ว ๑๕-๓๐ กม./ชม.

ชาวบ้านระทม! เจอพายุฝนถล่ม ชัดไร่กระเทียมพินาศ วัชวาย ๑๓ ตัว หนักสุดในรอบ ๑๐ ปี

นายธรรมรงค์ รักเพื่อนฝูง ผู้ใหญ่บ้าน บ้านแม่ซอ หมู่ ๕ ต.เมืองปอน อ.ขุนยวม จ.แม่ฮ่องสอน ได้ลงพื้นที่สำรวจความเสียหายภายในหมู่บ้าน หลังจากเมื่อคืนวันที่ ๒ เม.ย.ที่ผ่านมา ได้เกิดพายุฝนฟ้าคะนองอย่างรุนแรง เป็นเวลานานกว่าหนึ่งชั่วโมง ทำให้เกิดน้ำป่าไหลหลากเข้าท่วมพื้นที่การเกษตรของชาวบ้าน ประเภทกระเทียมได้รับความเสียหายเป็นวงกว้างไม่ต่ำกว่า ๒๕ ไร่ และเครื่องสูบน้ำพังเสียหาย ส่วนต้นกระเทียมที่กำลังเจริญเติบโตเพื่อรอพร้อมที่จะถอน บางพื้นที่ก็มีพ่อค้าจากต่างจังหวัดมาวางมัดจำไว้บ้างแล้ว แต่ก็มาประสบเหตุร้ายจากภัยธรรมชาติ นอกจากนี้ยังมีวัชของชาวบ้านที่ปล่อยเลี้ยงตามธรรมชาติก็ถูกกระแสน้ำพัดพาจมหายไป ๑๓ ตัว ขณะเดียวกันรถยนต์ของนายถนอม กอบจิตสะอาด ผู้ใหญ่บ้าน บ้านหนองแห้ง หมู่ ๙ ก็ถูกกระแสน้ำพัดจนไปอยู่บนไร่กระเทียม สำหรับการเกิดอุทกภัยในครั้งนี้ไม่เคยปรากฏมาก่อนในรอบ ๑๐ ปี

ด้านนายดำรง โตรี ประธานสภา อบต.เมืองปอน กล่าวว่า ตนพร้อมเจ้าหน้าที่ อบต.ได้เดินทางเข้าไปสำรวจความเสียหายในเบื้องต้นแล้ว คาดว่าคงจะไม่ต่ำกว่าล้านบาท โดยเฉพาะวัชของชาวบ้าน ๑๓ ตัว และไร่กระเทียมอีกจำนวนมาก ถนนหนทางสะพานเข้าหมู่บ้านก็เสียหาย ตนจะเชิญคณะกรรมการช่วยเหลือประชาชนมาประชุมเพื่อปรึกษาหารือเพื่อทำการช่วยเหลือในเบื้องต้นในเร็วๆ นี้ แล้วจะนำมติในที่ประชุมของคณะกรรมการช่วยประชาชนเข้าที่ประชุมสภาอีกครั้งหนึ่ง (ข่าวสด)

