



รายงานสถานการณ์น้ำรายวัน

เสนอโดย

ศูนย์เมขลา

ศูนย์ป้องกันวิกฤติน้ำ

กรมทรัพยากรน้ำ

ประจำวันที่ ๒๔ เมษายน ๒๕๖๑

## สารบัญ

- ๑) สรุปสถานการณ์น้ำ
- ๒) ปริมาณฝนสะสมปี พ.ศ. ๒๕๖๐ และ ๒๕๖๑ เทียบค่าเฉลี่ย ๓๐ ปี
- ๓) สถานการณ์น้ำในอ่างเก็บน้ำขนาดใหญ่ และขนาดกลาง
- ๔) สถานการณ์น้ำในลำน้ำ
- ๕) รายงานสถานการณ์น้ำรายลุ่มน้ำ
- ๖) รายงานระดับน้ำจากกล้อง CCTV

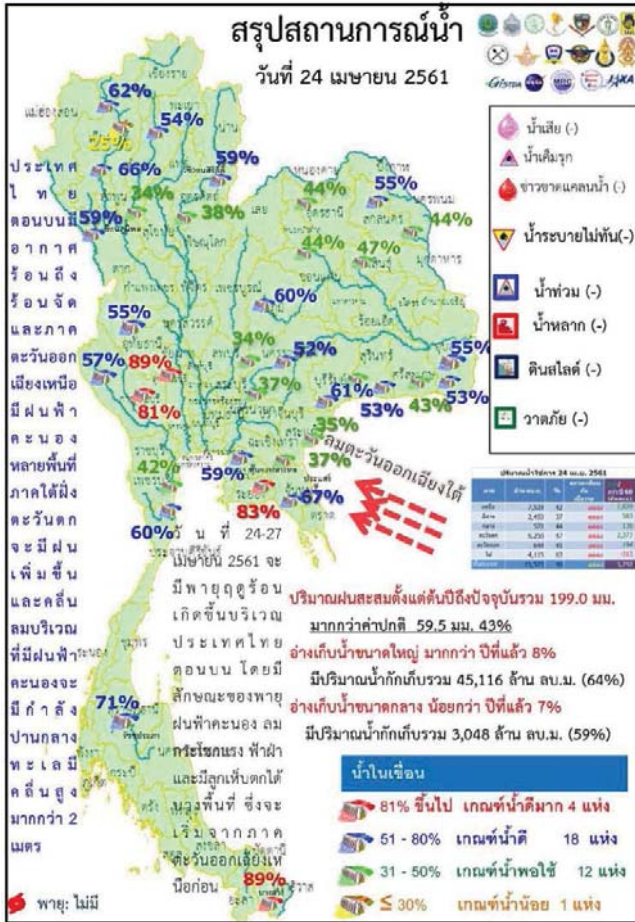


# สรุปสถานการณ์น้ำ





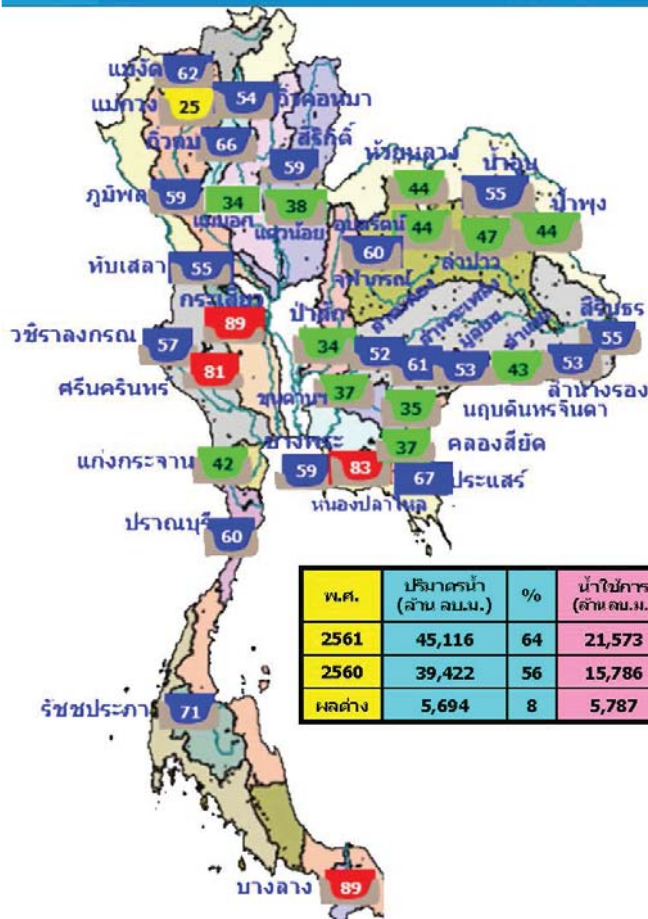
# นัยสำคัญ: 24 เมษายน 2561



- ปริมาณฝนสะสมตั้งแต่ต้นปี 2561 ถึงวันที่ 22 เมษายน 61 รวม 199.0 มม. มากกว่าค่าเฉลี่ย 59.5 มม. (43%)
  - อ่างเก็บน้ำขนาดใหญ่ มีปริมาณน้ำเก็บกัก 45,116 ล้าน ลบ.ม. (64%) มากกว่าปีที่แล้ว 8% (5,694 ล้าน ลบ.ม.)
  - อ่างเก็บน้ำขนาดกลาง มีปริมาณน้ำเก็บกัก 3,048 ล้าน ลบ.ม. (59%) น้อยกว่าปีที่แล้ว 7% (368 ล้าน ลบ.ม.)
- น้ำขนาดใหญ่มีปริมาณน้ำเก็บ
4. พื้นที่ที่ต้องให้ความสนใจเรื่องน้ำ
- พื้นที่น้ำท่วม - จังหวัด
    - พื้นที่ระบายไม่ทัน - จังหวัด
      - พื้นที่น้ำหลาก - จังหวัด
        - ขาดแคลนน้
          - ขาดแคลนน้ำอุปโภคบริโภค - จังหวัด
            - ขาดแคลนน้ำเกษตร - จังหวัด
              - น้ำเค็มรุก - จังหวัด
                - คุณภาพน้ำ
                  - น้ำเสียเนื่องจากสิ่งปฏิกูล - จังหวัด
                    - น้ำเสียเนื่องจากน้ำท่วมขัง - จังหวัด

# 24 เมษายน 2561

## สถานการณ์การเก็บกักน้ำในเขื่อนขนาดใหญ่



สภาพน้ำและการระบายน้ำ กฝผ  
รายงาน ณ วันที่ 24 เมษายน 2561

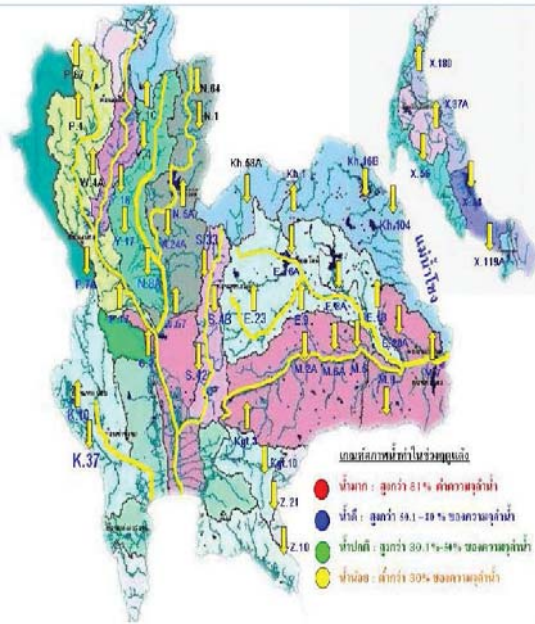
| เขื่อน              | สถานการณ์น้ำ |       |       |         |       |     |            |
|---------------------|--------------|-------|-------|---------|-------|-----|------------|
|                     | A            | B     | C     | D       | E     | F   |            |
| 1 เขื่อนภูมิพล      | 0.52         | 20.30 | 21.40 | 4074.13 | 42.17 | 190 | 33 ต.ค. 61 |
| 2 เขื่อนสิริกิติ์   | 0.22         | 25.30 | 24.02 | 2732.24 | 4.02  | 114 | 15 ต.ค. 61 |
| 3 เขื่อนศรีนครินทร์ | 0.21         | 15.30 | 19.46 | 4101.33 | 56.62 | 225 | 4 ต.ค. 61  |
| 4 เขื่อนวชิราลงกรณ  | 1.49         | 17.30 | 18.15 | 2053.93 | 36.12 | 114 | 15 ต.ค. 61 |
| 5 เขื่อนรัชชประภา   | 2.51         | 6.30  | 9.66  | 2640.47 | 6.55  | 268 | 15 ต.ค. 62 |
| 6 เขื่อนบางลาง      | 1.36         | 4.50  | 4.08  | 1039.17 | 65.66 | 207 | 16 ต.ค. 61 |
| 7 เขื่อนอุบลรัตน์   | 2.41         | 6.30  | 6.57  | 479.52  | 25.93 | 53  | 15 ต.ค. 61 |
| 8 เขื่อนจุฬาภรณ์    | 0.05         | 0.50  | 0.69  | 82.65   | 39.96 | 91  | 23 ต.ค. 61 |
| 9 เขื่อนสิรินธร     | 0.11         | 3.30  | 4.15  | 246.94  | 21.76 | 61  | 23 ต.ค. 61 |
| 10 เขื่อนเจ้าพระยา  | 0.04         | 0.20  | 0.25  | 90.83   | 47.92 | 243 | 21 ต.ค. 61 |
| 11 เขื่อนชัยภูมิ    | 0.00         | 3.31  | 3.51  | 637.45  | 34.08 | 171 | 11 ต.ค. 61 |
| 12 เขื่อนลำนางรอง   | 0.78         | 4.10  | 1.68  | 714.48  | 54.10 | 85  | 17 ต.ค. 61 |
| รวม                 | 79.37        | 92.32 | 95.58 | 12,492  |       |     |            |

แหล่งข้อมูล : การไฟฟ้าฝ่ายผลิตแห่งประเทศไทย

- 81% ขึ้นไป ดีมาก 4 แห่ง
- 51 - 80% น้ำดี 18 แห่ง
- 31 - 50% น้ำพอใช้ 12 แห่ง
- ≤ 30% น้ำน้อย 1 แห่ง

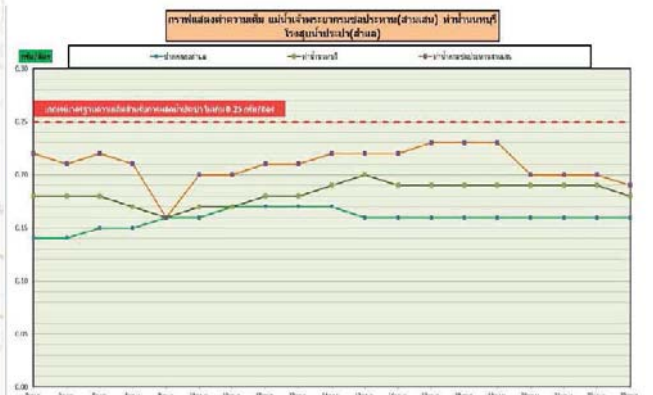
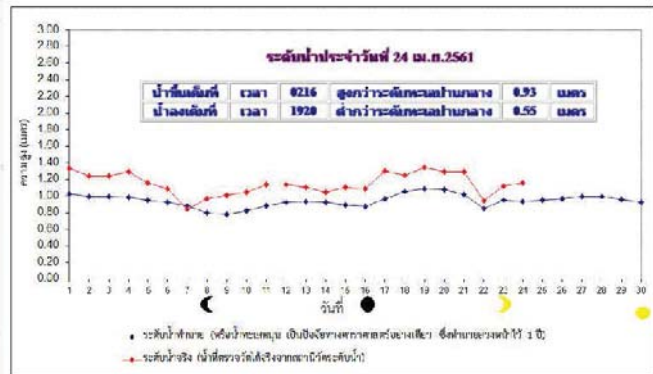


# น้ำในลำน้ำสายหลักส่วนใหญ่อยู่ในสถานะน้ำน้อย ยกเว้น แม่น้ำน่าน ที่ จ.พิษณุโลก และ นครสวรรค์



| แม่น้ำ     | สถานี  | ชื่อสถานี          | ที่ตั้ง         | ความสูง             | ระดับน้ำ | ปริมาณน้ำ |          | ค่า(-) สูง(+)<br>สูงกว่า | อยู่ใน<br>เกณฑ์ | แนวโน้ม |      |           |
|------------|--------|--------------------|-----------------|---------------------|----------|-----------|----------|--------------------------|-----------------|---------|------|-----------|
|            |        |                    |                 |                     |          | วัน       | เมื่อวาน |                          |                 |         |      |           |
| 1. ปิง     | P.1    | สะพานวารี          | อำเภอเมือง      | จังหวัดเชียงใหม่    | 3.70     | 490       | 1.40     | 14                       | 12              | -2.30   | น้อย | เพิ่มขึ้น |
|            | P.7A   | สะพานบ้านท้ออง     | อำเภอเมือง      | จังหวัดกำแพงเพชร    | 5.87     | 4,035     | 0.94     | 277                      | 328             | -4.93   | น้อย | ลดลง      |
|            | P.17   | บ้านท่าวี          | อำเภอบรรพตพิสัย | จังหวัดนครสวรรค์    | 38.08    | 1,815     | 35.19    | 225                      | 211             | -2.89   | น้อย | เพิ่มขึ้น |
| 2. วัง     | W.4A   | บ้านวัดอิน         | อำเภอสามเงา     | จังหวัดตาก          | 6.10     | 458       | 1.25     | -                        | -               | -4.85   | N/A  | N/A       |
|            | Y.1C   | สะพานบ้านน้ำดี     | อำเภอเมือง      | จังหวัดแพร่         | 8.20     | 1,000     | 0.60     | 21                       | 23              | -7.60   | น้อย | ลดลง      |
| 3. ชน      | Y.16   | บ้านกระบก          | อำเภอบางระกำ    | จังหวัดพิษณุโลก     | 7.00     | 376       | 2.10     | -                        | -               | -4.90   | N/A  | N/A       |
|            | N.1    | หน้าสำนักงานป่าไม้ | อำเภอเมือง      | จังหวัดน่าน         | 7.00     | 1,265     | 0.04     | 17                       | 20              | -6.96   | น้อย | ลดลง      |
| 4. น่าน    | N.5A   | สะพานเอกราช        | อำเภอเมือง      | จังหวัดพิษณุโลก     | 10.54    | 1,452     | 3.41     | 329                      | 352             | -7.13   | ปกติ | ลดลง      |
|            | N.67   | สะพานบ้านกล้วย     | อำเภอชุมแสง     | จังหวัดนครสวรรค์    | 28.30    | 1,520     | 21.32    | 326                      | 342             | -6.98   | ปกติ | ลดลง      |
| 5. มูล     | M.6A   | บ้านสะตึก          | อำเภอเสด็จ      | จังหวัดสุโขทัย      | 6.00     | 440       | 0.30     | -                        | -               | -5.70   | N/A  | N/A       |
|            | M.9    | บ้านหนองหญ้าปล้อง  | อำเภอเมือง      | จังหวัดศรีสะเกษ     | 9.00     | 220       | 5.64     | -                        | -               | -3.36   | N/A  | N/A       |
|            | M.7    | สะพานศรีประชาอินโด | อำเภอเมือง      | จังหวัดอุบลราชธานี  | 7.00     | 2,300     | 1.90     | 95                       | 110             | -5.10   | น้อย | ลดลง      |
| 6. พระสัก  | Kgt.10 | บ้านสระขวัญ        | อำเภอเมือง      | จังหวัดสระแก้ว      | 11.00    | 300       | 5.70     | -                        | -               | -5.30   | N/A  | N/A       |
|            | Kgt.3  | บ้านหินกรูด        | อำเภอทับปด      | จังหวัดปราจีนบุรี   | 10.20    | 658       | 0.98     | 23                       | 29              | -9.22   | น้อย | ลดลง      |
| 8. ท่าตะกา | X.158  | สะพานบ้านวัดกร     | อำเภอท่าตะเภา   | จังหวัดชุมพร        | 12.00    | 930       | 3.20     | 8                        | 10              | -8.80   | น้อย | ลดลง      |
|            | X.37A  | บ้านท่าดินแดง      | อำเภอพรหมเสนา   | จังหวัดสุราษฎร์ธานี | 10.76    | 489       | 4.95     | 27                       | 28              | -5.81   | น้อย | ลดลง      |
| 10. โกลก   | X.119A | บ้านป่าเม็ก        | อำเภออุ้มผาง    | จังหวัดบึงกาฬ       | 8.20     | 219       | 3.15     | 4                        | 4               | -5.05   | น้อย | ลดลง      |

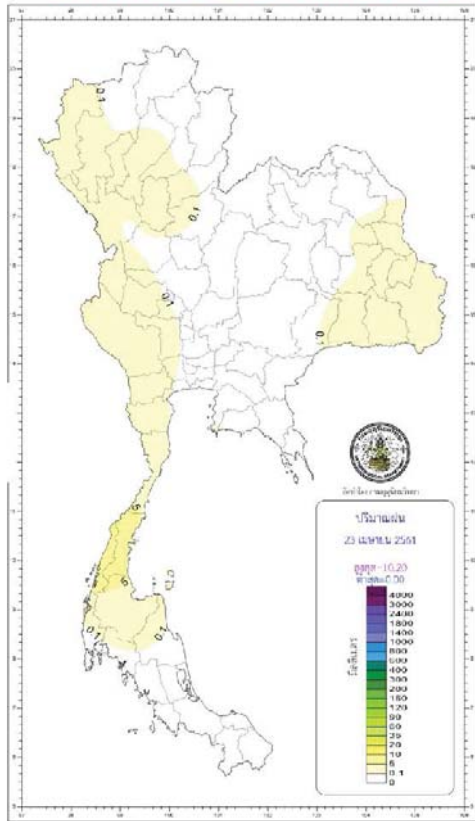
หมายเหตุ : เครื่องหมาย - หมายถึง ไม่มีข้อมูล



ข้อมูลจากเครื่องวัดคุณภาพน้ำ เป็นข้อมูลเพื่อใช้ในการเฝ้าระวังคุณภาพน้ำต้นสำหรับการผลิตน้ำประปาของกรมประปา  
 เกณฑ์ค่าแล : ความเค็ม < 0.25 g/l, ความนำไฟฟ้า < 500 µS/cm, ออกซิเจนในน้ำ > 2 mg/l, กรด-ด่าง ระหว่าง 5-9  
 เกณฑ์สถานะพระนังเกล้า และ จช.ศ.จ.ราช ความเค็ม < 1.80 g/l (อ้างอิงค่าคุณภาพน้ำ)  
 เกณฑ์สำหรับการเกษตร : ความเค็ม < 2 g/l, ความนำไฟฟ้า < 4,000 µS/cm



ปริมาณฝน 24 ชั่วโมง ที่ผ่านม



[http://climate.tmd.go.th/gge/gge/dailyrain\\_sum\\_th.php](http://climate.tmd.go.th/gge/gge/dailyrain_sum_th.php)

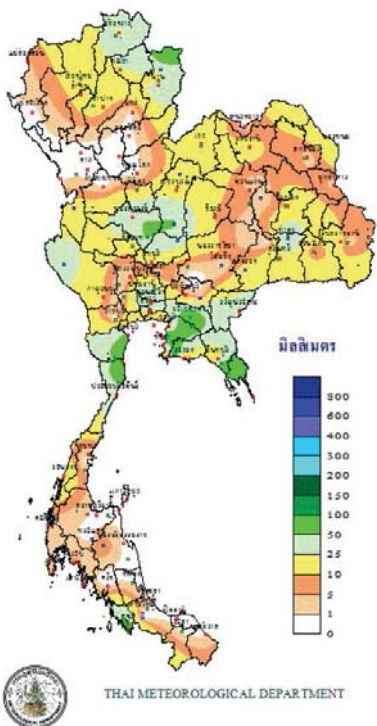
| กองพยากรณ์อากาศ กรมอุตุนิยมวิทยา<br>กระทรวงดิจิทัลเพื่อเศรษฐกิจและสังคม |                                                                                                                                          | รายงานสรุปลักษณะอากาศ<br>ประจำวันอังคารที่ 24 เมษายน พ.ศ. 2561<br>ออกประกาศเวลา 1100 น. |                                                      |
|-------------------------------------------------------------------------|------------------------------------------------------------------------------------------------------------------------------------------|-----------------------------------------------------------------------------------------|------------------------------------------------------|
| ภาค                                                                     | เกณฑ์และปริมาณฝนเป็นมิลลิเมตร<br><small>มีผลเวลา 07:00 น. วันที่ 24 เม.ย. ณ เวลา 07:00 น. วันที่ 24 เม.ย. 61</small>                     | จุดภูมิเป็นองศาเซลเซียส                                                                 |                                                      |
| เหนือ                                                                   | มีฝนร้อยละ 10 ของพื้นที่ มากที่สุด 2.5 มม.<br>ที่ อ.ชัยภูมิ จ.ชัยภูมิ                                                                    | ต่ำสุด                                                                                  | 10.0 กัวม่าน คอยอินทนนท์ อ.จอมทอง จ.เชียงใหม่        |
|                                                                         |                                                                                                                                          | ต่ำสุด                                                                                  | 20.0 อ.ชุมแสง จ.ตาก                                  |
|                                                                         |                                                                                                                                          | สูงสุด                                                                                  | 40.7 อ.เมือง จ.ลำปาง                                 |
| ตะวันออกเฉียงเหนือ                                                      | มีฝนร้อยละ 10 ของพื้นที่ มากที่สุด 23.0 มม.<br>ที่ ศูนย์บริการวิชาการด้านพืชและปัจจัยการผลิตเสนา<br>(เกษตรที่สูงภูเขาสวน) อ.ภูเรือ จ.เลย | ต่ำสุด                                                                                  | 17.0 เขตราชภัฏวชิรเวศน์ป่าภูหลวง อ.ภูเรือ จ.เลย      |
|                                                                         |                                                                                                                                          | ต่ำสุด                                                                                  | 22.8 อ.ป่าซาง จ.นครราชสีมา                           |
|                                                                         |                                                                                                                                          | สูงสุด                                                                                  | 39.8 อ.โกสุมพิสัย จ.มหาสารคาม                        |
| กลาง                                                                    | มีฝนร้อยละ 10 ของพื้นที่ บริเวณ จ.ลพบุรี<br>(โครงการตรวจอากาศสวนเวฬุาร)                                                                  | ต่ำสุด                                                                                  | 25.2 อ.ท่าเรือ จ.พระนครศรีอยุธยา                     |
|                                                                         |                                                                                                                                          | สูงสุด                                                                                  | 39.6 อ.เมือง จ.กาญจนบุรี                             |
| ตะวันออก                                                                | มีฝนร้อยละ 10 ของพื้นที่ มากที่สุด 0.1 มม.<br>ที่ สถานีอุตุนิยมวิทยา (เขาชะเมา)<br>อ.เมือง จ.ระยอง                                       | ต่ำสุด                                                                                  | 18.8 สถานีอุตุนิยมวิทยา (เขาชะเมา) อ.เมือง จ.นครนายก |
|                                                                         |                                                                                                                                          | ต่ำสุด                                                                                  | 25.1 อ.สนมราชวัง จ.ระยอง                             |
|                                                                         |                                                                                                                                          | สูงสุด                                                                                  | 37.8 อ.กบินทร์บุรี จ.ปราจีนบุรี                      |
| ใต้ฝั่งตะวันออก                                                         | มีฝนร้อยละ 10 ของพื้นที่ มากที่สุด 12.5 มม.<br>ที่ อ.ท่งใหญ่ จ.สมุทร                                                                     | ต่ำสุด                                                                                  | 22.2 อ.เมือง จ.ราชบุรี                               |
|                                                                         |                                                                                                                                          | สูงสุด                                                                                  | 37.2 อ.อ่าว จ.นครศรีธรรมราช                          |
| ใต้ฝั่งตะวันตก                                                          | มีฝนร้อยละ 20 ของพื้นที่ มากที่สุด 10.2 มม.<br>ที่ อ.เมือง จ.ตรัง                                                                        | ต่ำสุด                                                                                  | 21.1 อ.เหนือคลอง จ.กระบี่                            |
|                                                                         |                                                                                                                                          | สูงสุด                                                                                  | 36.9 อ.เมือง จ.ตรัง                                  |
| กรุงเทพมหานคร<br>และปริมณฑล                                             | ไม่มีรายงานฝนตก                                                                                                                          | ต่ำสุด                                                                                  | 27.0 อ.คลองหลวง จ.ปทุมธานี                           |
|                                                                         |                                                                                                                                          | สูงสุด                                                                                  | 39.3 อ.คลองหลวง จ.ปทุมธานี                           |

|             |                                          |                  |          |
|-------------|------------------------------------------|------------------|----------|
| วันนี้      | กรุงเทพมหานคร                            | พยากรณ์คลอเวลา   | 18.32 น. |
| วันพรุ่งนี้ | ประกาศการอุทกภัยภาคเหนือ                 | ตรวจอากาศคลอเวลา | 18.36 น. |
|             | คาชานะโค อ.โงจรัม จ.อุบลราชธานี          | ตรวจอากาศคลอเวลา | 05.37 น. |
| วันนี้      | อุทยานแห่งชาติตะรุเตา อ.ปาย จ.แม่ฮ่องสอน | ตรวจอากาศคลอเวลา | 05.52 น. |

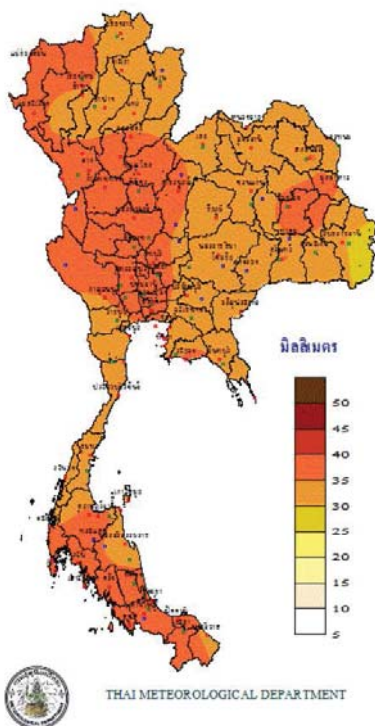
สรุปกระแสน้ำในแม่น้ำเจ้าพระยา ที่หน้ากองบัญชาการตรวจพื้นที่บริเวณลุ่มน้ำภาคกลางเมื่อรวมกับกระแสน้ำและอิทธิพลต่าง ๆ แล้ว

|               |                     |          |                         |        |              |
|---------------|---------------------|----------|-------------------------|--------|--------------|
| วันนี้        | น้ำขึ้นเต็มที่ เวลา | 02:16 น. | สูงกว่าระดับทะเลปานกลาง | - เมตร | 93 เซนติเมตร |
| (24 เม.ย. 61) | และเวลา             | - น.     | สูงกว่าระดับทะเลปานกลาง | - เมตร | - เซนติเมตร  |
|               | น้ำลงเต็มที่ เวลา   | 19:20 น. | ต่ำกว่าระดับทะเลปานกลาง | - เมตร | 55 เซนติเมตร |
| วันพรุ่งนี้   | น้ำขึ้นเต็มที่ เวลา | 03:19 น. | สูงกว่าระดับทะเลปานกลาง | - เมตร | 95 เซนติเมตร |
|               | และเวลา             | 12:36 น. | สูงกว่าระดับทะเลปานกลาง | - เมตร | 43 เซนติเมตร |
| (25 เม.ย. 61) | น้ำลงเต็มที่ เวลา   | 10:27 น. | สูงกว่าระดับทะเลปานกลาง | - เมตร | 36 เซนติเมตร |
|               | และเวลา             | 20:24 น. | ต่ำกว่าระดับทะเลปานกลาง | - เมตร | 43 เซนติเมตร |

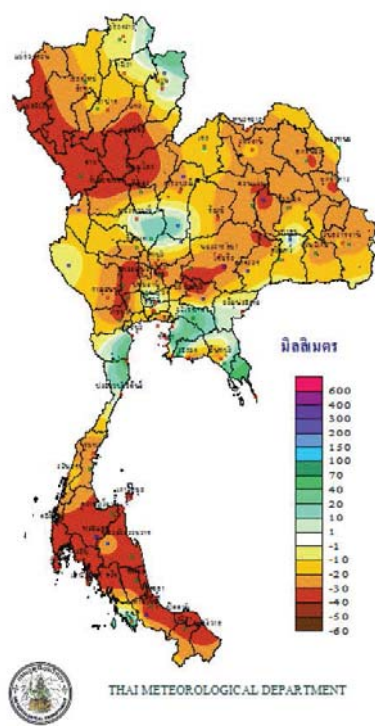
ปริมาณฝนสะสม  
ระหว่างวันที่ 17 - 23 เมษายน 2561



ศักยภาพการคายระเหยน้ำสะสม  
ระหว่างวันที่ 17 - 23 เมษายน 2561



สมดุลน้ำ  
ระหว่างวันที่ 17 - 23 เมษายน 2561



THAI METEOROLOGICAL DEPARTMENT

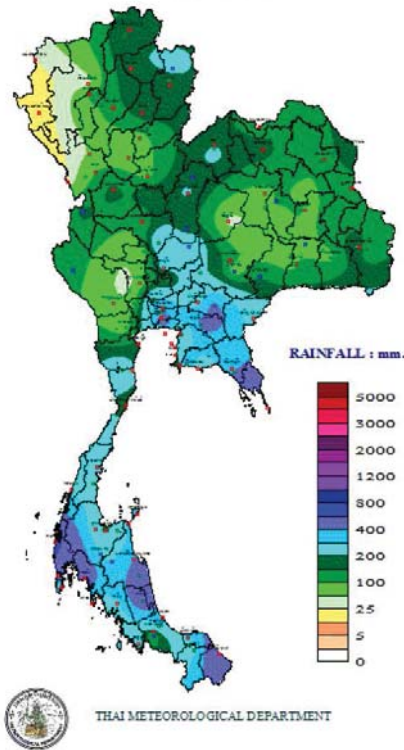


THAI METEOROLOGICAL DEPARTMENT

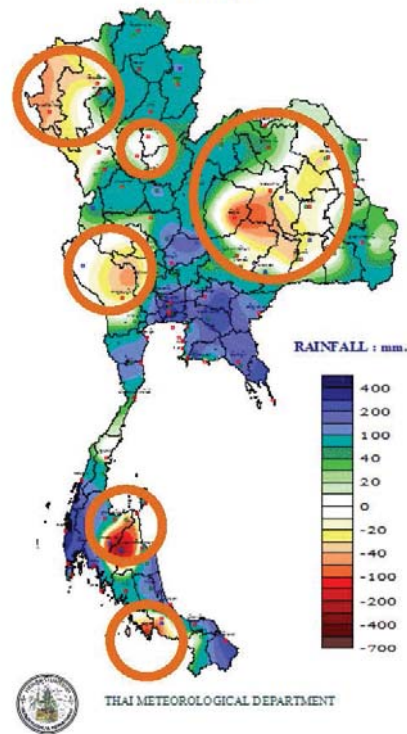


THAI METEOROLOGICAL DEPARTMENT

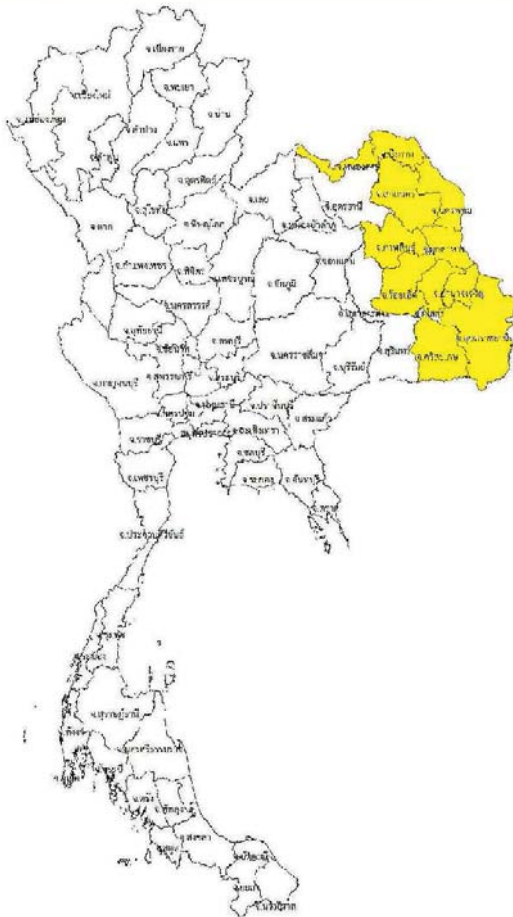
TOTAL RAINFALL FROM 1 JANUARY TO 23 เมษายน 2018



DEPARTURE FROM NORMAL TO 23 เมษายน



พื้นที่อาจได้รับผลกระทบจากพายุฤดูร้อน 24 เม.ย. 24 เมษายน 2561



(สำเนา)



**ประกาศกรมอุตุนิยมวิทยา**  
**เรื่อง พายุฤดูร้อนบริเวณประเทศไทยตอนบน**  
**(มีผลกระทบตั้งแต่วันที่ 24-27 เมษายน 2561)**  
**ฉบับที่ 9 (185/2018)**

ในช่วงวันที่ 24-27 เมษายน 2561 ประเทศไทยตอนบนจะมีพายุฤดูร้อนเกิดขึ้น โดยมีลักษณะของพายุฝนฟ้าคะนอง ลมกระโชกแรง กับมีฟ้าผ่าและลูกเห็บตกบางพื้นที่ ขอให้ประชาชนในบริเวณดังกล่าวระวังอันตรายจากพายุฤดูร้อนที่จะเกิดขึ้น โดยหลีกเลี่ยงการอยู่ในที่โล่งแจ้ง ใต้ต้นไม้ใหญ่ และป้ายโฆษณาที่ไม่แข็งแรง รวมถึงระวังอันตรายจากฟ้าผ่า สำหรับเกษตรกรควรเตรียมการป้องกันและระวังความเสียหายที่จะเกิดต่อผลผลิตทางการเกษตรไว้ด้วย โดยมีผลกระทบตามภาคต่างๆดังนี้

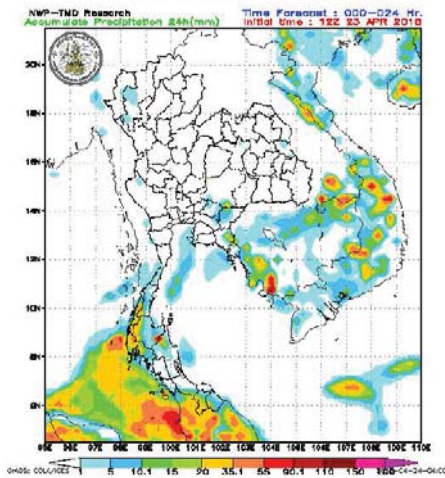
- ในวันที่ 24 เมษายน 2561**  
**ภาคตะวันออกเฉียงเหนือ :** จังหวัดหนองคาย บึงกาฬ สกลนคร นครพนม มุกดาหาร อำนาจเจริญ การินบุรี ร้อยเอ็ด ยโสธร ศรีสะเกษ และอุบลราชธานี
- ในช่วงวันที่ 25 เมษายน 2561**  
**ภาคเหนือ :** จังหวัดเชียงใหม่ เชียงราย ลำพูน ลำปาง พะเยา น่าน แพร่ อุตรดิตถ์ สุโขทัย พิษณุโลก พิจิตร และเพชรบูรณ์
- ภาคตะวันออกและเหนือ :** จังหวัดเลย หนองบัวลำภู อุดรธานี หนองคาย บึงกาฬ สกลนคร นครพนม มุกดาหาร การินบุรี ร้อยเอ็ด มหาสารคาม ชัยภูมิ ขอนแก่น นครราชสีมา บุรีรัมย์ สุรินทร์ ศรีสะเกษ ยโสธร อำนาจเจริญ และอุบลราชธานี
- ภาคกลาง :** จังหวัดนครสวรรค์ สิงห์บุรี อ่างทอง ตลิ่งชัน สระบุรี และพระนครศรีอยุธยา
- ภาคตะวันออก :** จังหวัดนครนายก ปราจีนบุรี สระแก้ว ฉะเชิงเทรา ชลบุรี ระยอง จันทบุรี และตราด
- ในช่วงวันที่ 26 เมษายน 2561**  
**ภาคเหนือ :** จังหวัดเชียงใหม่ เชียงราย ลำพูน ลำปาง พะเยา น่าน แพร่ อุตรดิตถ์ สุโขทัย ตาก กำแพงเพชร พิษณุโลก พิจิตร และเพชรบูรณ์
- ภาคตะวันออกเฉียงเหนือ :** จังหวัดเลย หนองบัวลำภู อุดรธานี หนองคาย บึงกาฬ สกลนคร นครพนม มุกดาหาร การินบุรี ร้อยเอ็ด มหาสารคาม ชัยภูมิ ขอนแก่น นครราชสีมา บุรีรัมย์ สุรินทร์ ศรีสะเกษ ยโสธร อำนาจเจริญ และอุบลราชธานี
- ภาคกลาง :** จังหวัดนครสวรรค์ อุทัยธานี ชัยนาท สิงห์บุรี อ่างทอง ตลิ่งชัน สระบุรี พระนครศรีอยุธยา สุพรรณบุรี กาญจนบุรี ราชบุรี นครปฐม รวมทั้งกรุงเทพมหานครและปริมณฑล
- ภาคตะวันออก :** จังหวัดนครนายก ปราจีนบุรี สระแก้ว ฉะเชิงเทรา ชลบุรี ระยอง จันทบุรี และตราด
- ในวันที่ 27 เมษายน 2561**  
**ภาคเหนือ :** จังหวัดแม่ฮ่องสอน เชียงใหม่ เชียงราย ลำพูน ลำปาง สุโขทัย กำแพงเพชร และตาก
- ภาคตะวันออกเฉียงเหนือ :** จังหวัดเลย ชัยภูมิ นครราชสีมา และบุรีรัมย์
- ภาคกลาง :** จังหวัดราชบุรี กาญจนบุรี สุพรรณบุรี อุทัยธานี ชัยนาท สิงห์บุรี อ่างทอง พระนครศรีอยุธยา นครปฐม รวมทั้งกรุงเทพมหานครและปริมณฑล
- ภาคตะวันออก :** จังหวัดฉะเชิงเทรา ชลบุรี ระยอง จันทบุรี และตราด
- ภาคใต้ :** จังหวัดเพชรบุรี และประจวบคีรีขันธ์



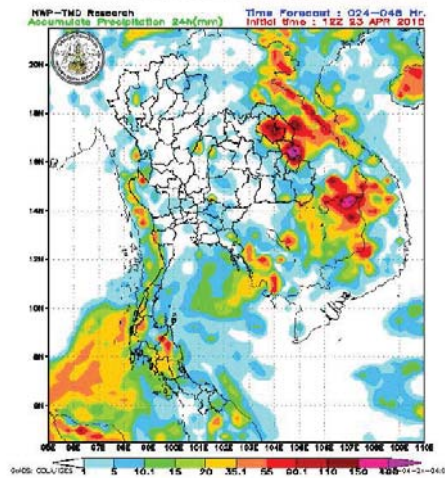




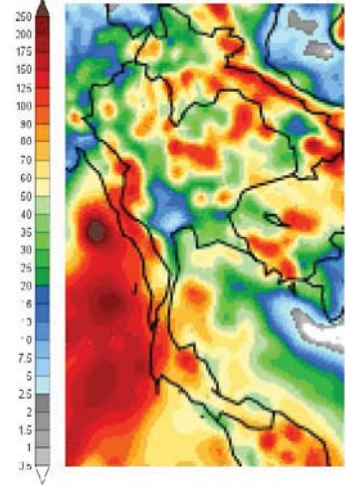
ฝนสะสม วันที่ 24 เมษายน 2561



ฝนสะสม วันที่ 25 เมษายน 2561



คาดการณ์ฝน 23 เม.ย.- 1 พ.ค. 61



วันที่ 24เม.ย. - 28เม.ย ประเทศไทยตอนบนมีอากาศร้อนกับมีพายุฤดูร้อนเกิดขึ้น โดยจะมีพายุฝนฟ้าคะนอง ลมกระโชกแรงและลูกเห็บตกบางพื้นที่ โดยจะเริ่มในภาคตะวันออกเฉียงเหนือก่อนส่วนภาคอื่นจะได้รับผลกระทบในวันถัดไป

วันที่ 29เม.ย. - 30เม.ย.ประเทศไทยตอนบนมีอากาศร้อน โดยมีฝนฟ้าคะนองบางพื้นที่

**ข้อควรระวัง**

วันที่ 24เม.ย. - 28เม.ย ประชาชนบริเวณประเทศไทยตอนบนควรระวังอันตรายจากพายุฝนฟ้าคะนอง และลมกระโชกแรงที่จะเกิดขึ้น รวมทั้งเกษตรกรควรระมัดระวังและป้องกันความเสียหายต่อผลผลิตทางการเกษตร

ปริมาณฝนสะสมปี

พ.ศ. ๒๕๖๐ และ ๒๕๖๑

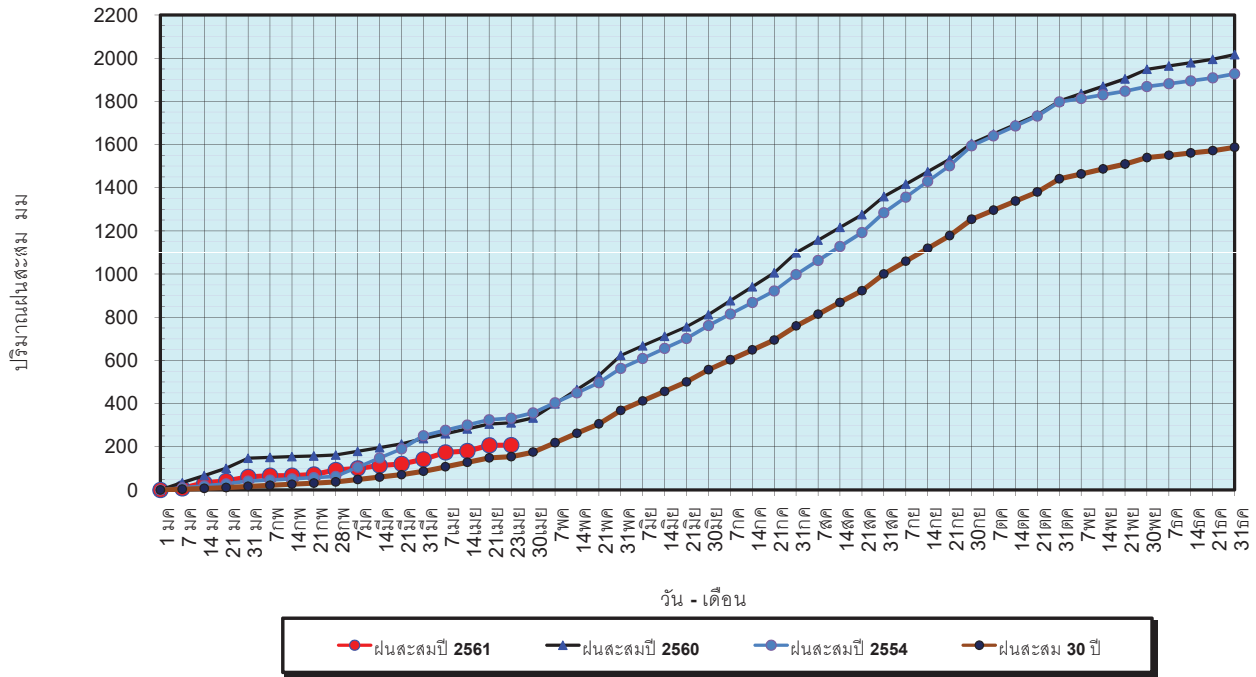
เทียบค่าเฉลี่ย ๓๐ ปี





วันที่ 23 เมษายน 2561  
 ฝน30ปี = 154.90 มม. (สะสมทั้งปี = 1,587.70 มม.)  
 ปี60 = 311.37 มม. (สะสมทั้งปี = 2,016.75 มม.)  
 ปี61 = 207.84 มม.  
 เปรียบเทียบกับ ปี 60 **มีค่าน้อยกว่า** -103.54 มม.  
 เปรียบเทียบกับฝนเฉลี่ย 30 ปี **มีค่ามากกว่า** 52.93 มม.

ปริมาณฝนสะสมปี 2554-2560-2561 เทียบกับค่าเฉลี่ย 30 ปี



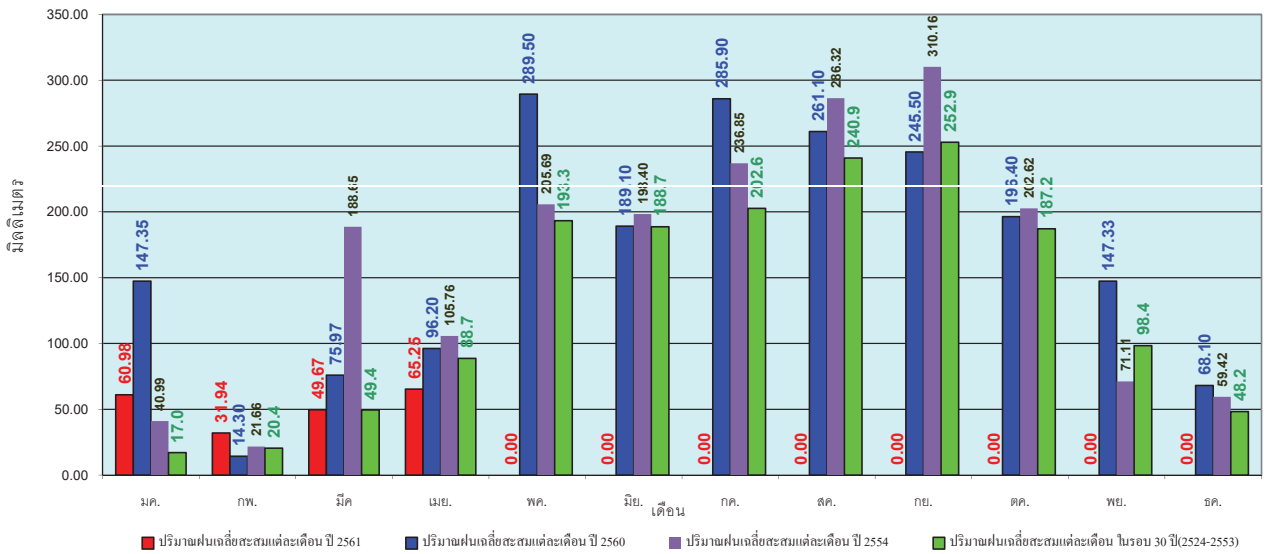
ข้อมูลจากกรมอุตุนิยมวิทยาจำนวน 122  
 สถานีข้อมูลปริมาณฝนสะสมถึง วันที่  
 23 เมษายน 2561



ศูนย์เมขลา ศูนย์ป้องกันวิกฤตน้ำ กรมทรัพยากรน้ำ

วันที่ 23 เมษายน 2561  
 ฝน30ปี = 154.90 มม. (สะสมทั้งปี = 1,587.50 มม.)  
 ปี60 = 311.37 มม. (สะสมทั้งปี = 2,016.75 มม.)  
 ปี61 = 207.84 มม.  
 เปรียบเทียบกับ ปี 60 **มีค่าน้อยกว่า** -103.54 มม.  
 เปรียบเทียบกับฝนเฉลี่ย 30 ปี **มีค่ามากกว่า** 52.93 มม.

ปริมาณฝนเฉลี่ยรายเดือนของประเทศ



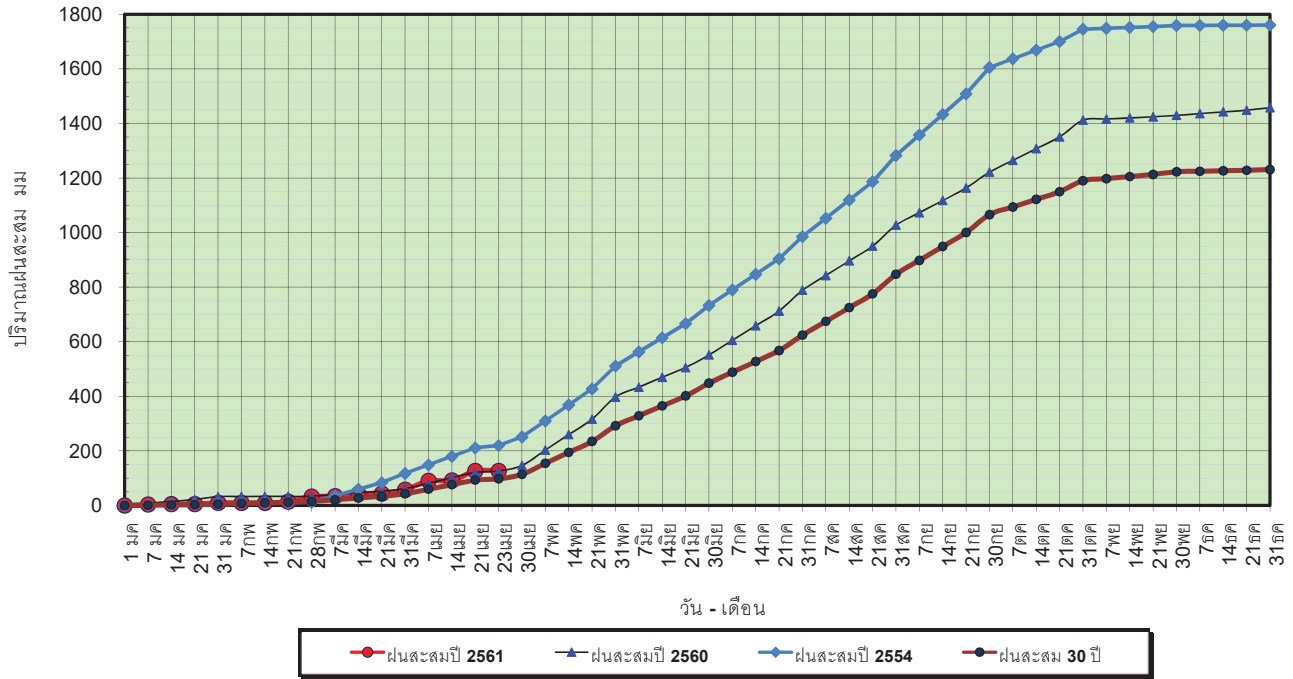
ข้อมูลจากกรมอุตุนิยมวิทยาจำนวน 122  
 สถานีข้อมูลปริมาณฝนสะสมถึง วันที่  
 23 เมษายน 2561



ศูนย์เมขลา ศูนย์ป้องกันวิกฤตน้ำ กรมทรัพยากรน้ำ

วันที่ 23 เมษายน 2561  
 ฝน30ปี = 97.76 มม. (สะสมทั้งปี = 1,230.90 มม.)  
 ปี60 = 126.54 มม. (สะสมทั้งปี = 1,457.30 มม.)  
 ปี61 = 126.83 มม.  
 เปรียบเทียบกับ ปี 60 มีค่ามากกว่า 0.29 มม.  
 เปรียบเทียบกับฝนเฉลี่ย 30 ปี มีค่ามากกว่า 29.06 มม.

### ปริมาณฝนสะสมภาคเหนือ



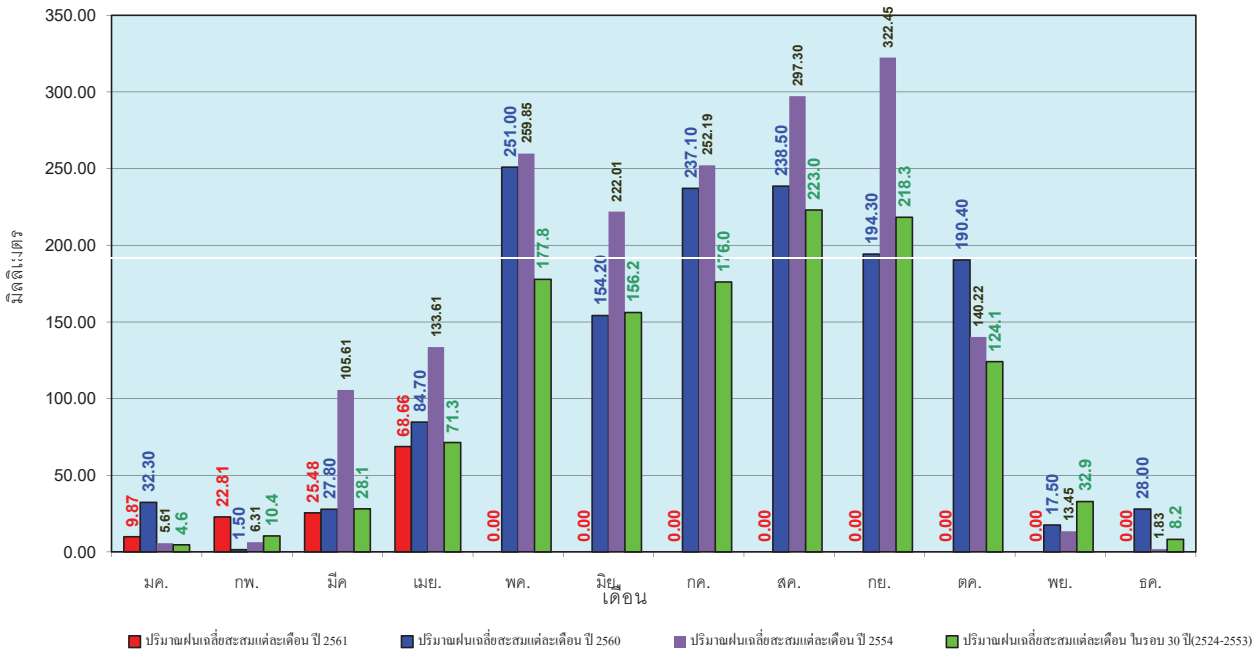
ข้อมูลจากกรมอุตุนิยมวิทยาจำนวน 32  
 สถานีข้อมูลปริมาณฝนสะสมถึง วันที่  
 23 เมษายน 2561



ศูนย์เมฆลา ศูนย์ป้องกันวิกฤตน้ำ กรมทรัพยากรน้ำ

วันที่ 23 เมษายน 2561  
 ฝน30ปี = 97.76 มม. (สะสมทั้งปี = 1,230.90 มม.)  
 ปี60 = 126.54 มม. (สะสมทั้งปี = 1,457.30 มม.)  
 ปี61 = 126.83 มม.  
 เปรียบเทียบกับ ปี 60 มีค่ามากกว่า 0.29 มม.  
 เปรียบเทียบกับฝนเฉลี่ย 30 ปี มีค่ามากกว่า 29.06 มม.

### ปริมาณฝนเฉลี่ยสะสมรายเดือน ภาคเหนือ



ข้อมูลจากกรมอุตุนิยมวิทยาจำนวน 32  
 สถานีข้อมูลปริมาณฝนสะสมถึง วันที่  
 23 เมษายน 2561

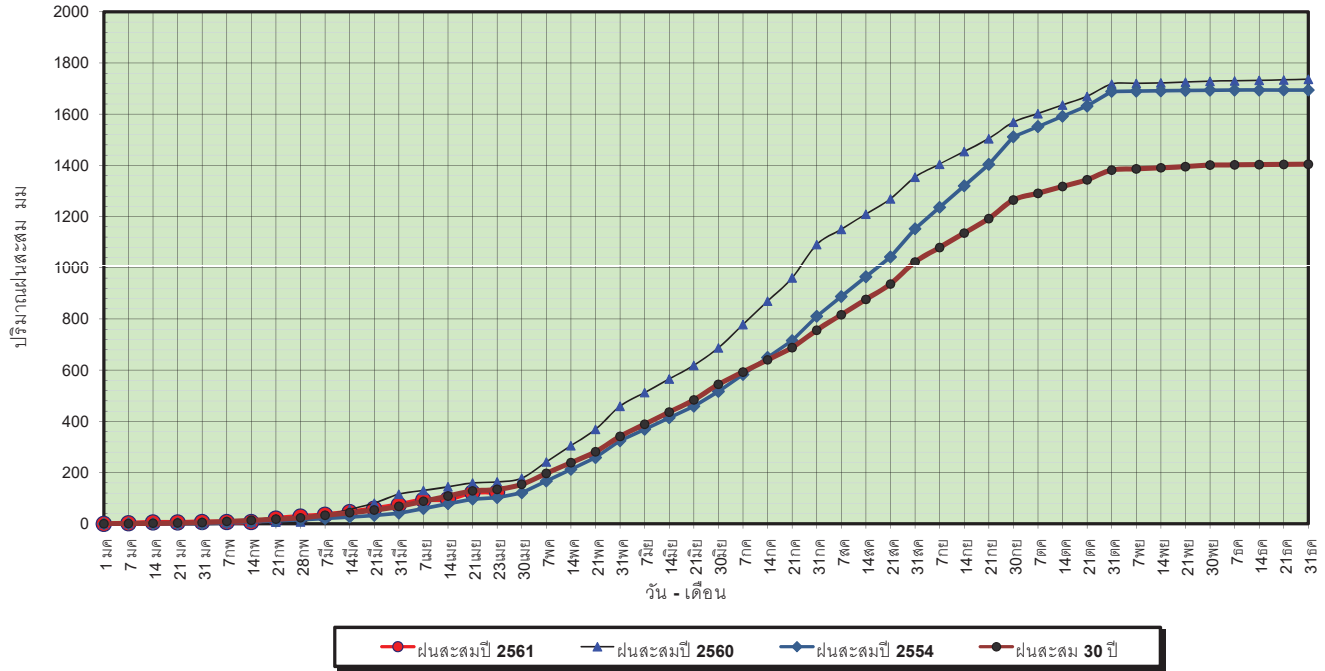


ศูนย์เมฆลา ศูนย์ป้องกันวิกฤตน้ำ กรมทรัพยากรน้ำ



วันที่ 23 เมษายน 2561  
 ฝน30ปี = 134.16 มม. (สะสมทั้งปี = 1,404.50 มม.)  
 ปี60 = 163.42 มม. (สะสมทั้งปี = 1,736.60 มม.)  
 ปี61 = 122.99 มม.  
 เปรียบเทียบกับ ปี 60 **มีค่าน้อยกว่า** -40.43 มม.  
 เปรียบเทียบกับฝนเฉลี่ย 30 ปี **มีค่าน้อยกว่า** -11.18 มม.

### ปริมาณฝนสะสมภาคตะวันออกเฉียงเหนือ



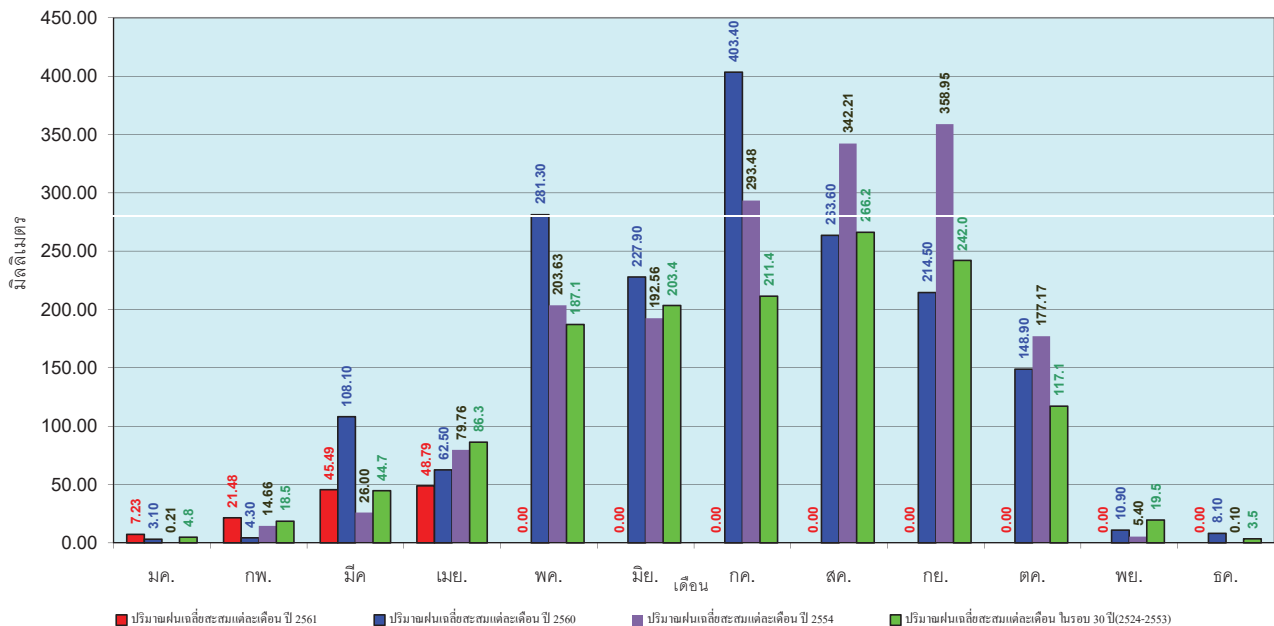
ข้อมูลจากกรมอุตุนิยมวิทยาจำนวน 28  
 สถานีข้อมูลปริมาณฝนสะสมถึง วันที่  
 23 เมษายน 2561



ศูนย์เมขลา ศูนย์ป้องกันวิกฤตน้ำ กรมทรัพยากรน้ำ

วันที่ 23 เมษายน 2561  
 ฝน30ปี = 134.16 มม. (สะสมทั้งปี = 1,404.50 มม.)  
 ปี60 = 163.42 มม. (สะสมทั้งปี = 1,736.60 มม.)  
 ปี61 = 122.99 มม.  
 เปรียบเทียบกับ ปี 60 **มีค่าน้อยกว่า** -40.43 มม.  
 เปรียบเทียบกับฝนเฉลี่ย 30 ปี **มีค่าน้อยกว่า** -11.18 มม.

### ปริมาณฝนเฉลี่ยสะสมรายเดือน ภาคตะวันออกเฉียงเหนือ



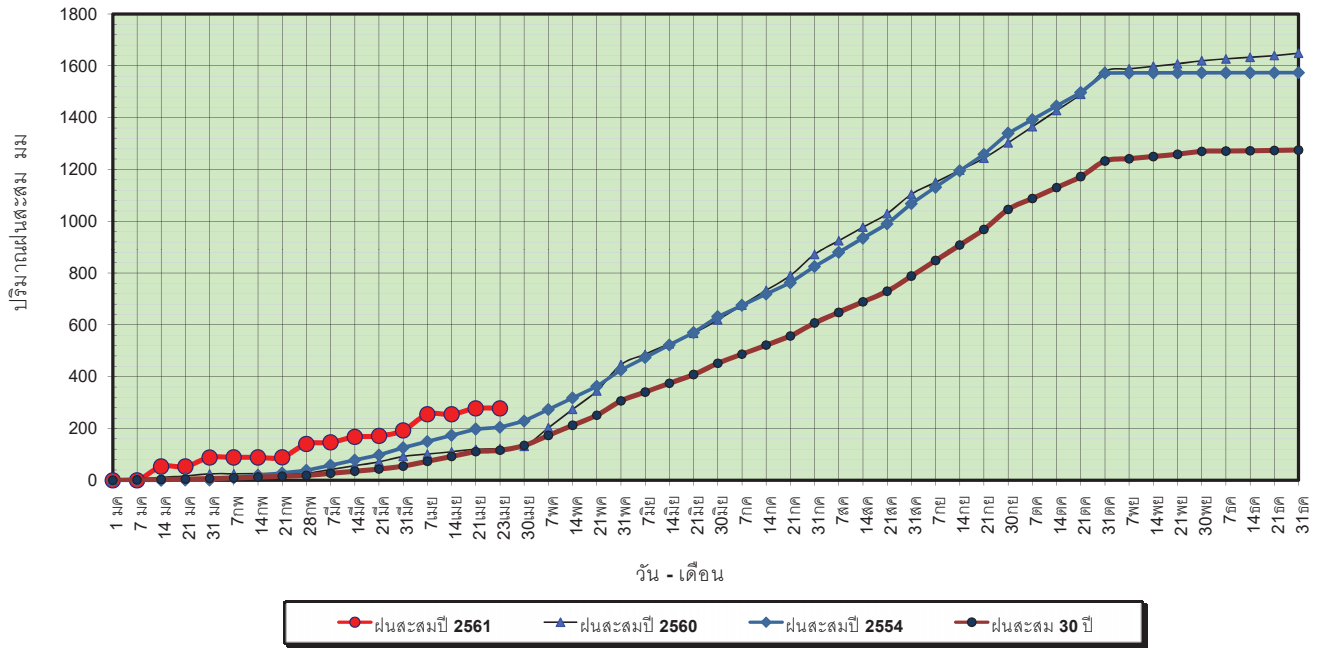
ข้อมูลจากกรมอุตุนิยมวิทยาจำนวน 28  
 สถานีข้อมูลปริมาณฝนสะสมถึง วันที่  
 23 เมษายน 2561



ศูนย์เมขลา ศูนย์ป้องกันวิกฤตน้ำ กรมทรัพยากรน้ำ

วันที่ 23 เมษายน 2561  
 ฝน30ปี = 116.03 มม. (สะสมทั้งปี = 1,275.20 มม.)  
 ปี60 = 122.28 มม. (สะสมทั้งปี = 1,649.10 มม.)  
 ปี61 = 277.52 มม.  
 เปรียบเทียบกับ ปี 60 มีค่ามากกว่า 155.23 มม.  
 เปรียบเทียบกับฝนเฉลี่ย 30 ปี มีค่ามากกว่า 161.49 มม.

### ปริมาณฝนสะสมภาคกลาง



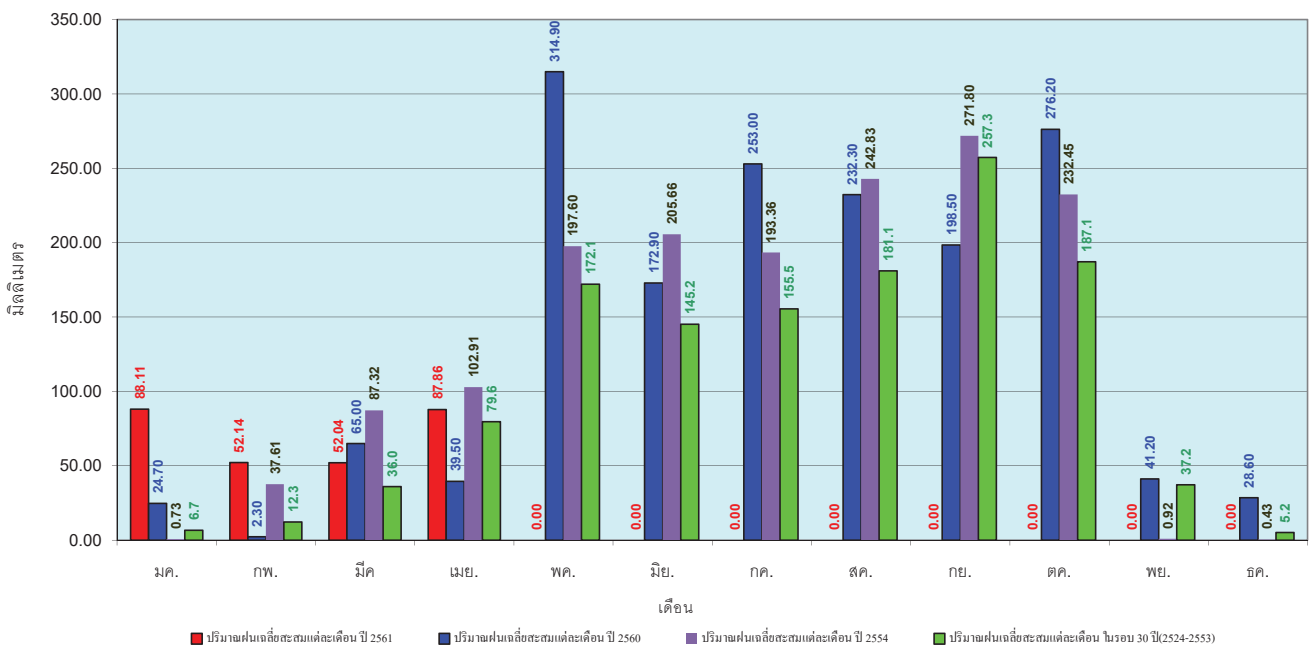
ข้อมูลจากกรมอุตุนิยมวิทยาจำนวน 13  
 สถานีข้อมูลปริมาณฝนสะสมถึง วันที่  
 23 เมษายน 2561



ศูนย์เมฆขลา ศูนย์ป้องกันวิกฤตน้ำ กรมทรัพยากรน้ำ

วันที่ 23 เมษายน 2561  
 ฝน30ปี = 116.03 มม. (สะสมทั้งปี = 1,275.20 มม.)  
 ปี60 = 122.28 มม. (สะสมทั้งปี = 1,649.10 มม.)  
 ปี61 = 277.52 มม.  
 เปรียบเทียบกับ ปี 60 มีค่ามากกว่า 155.23 มม.  
 เปรียบเทียบกับฝนเฉลี่ย 30 ปี มีค่ามากกว่า 161.49 มม.

### ปริมาณฝนเฉลี่ยสะสมรายเดือน ภาคกลาง



ข้อมูลจากกรมอุตุนิยมวิทยาจำนวน 13  
 สถานีข้อมูลปริมาณฝนสะสมถึง วันที่  
 23 เมษายน 2561

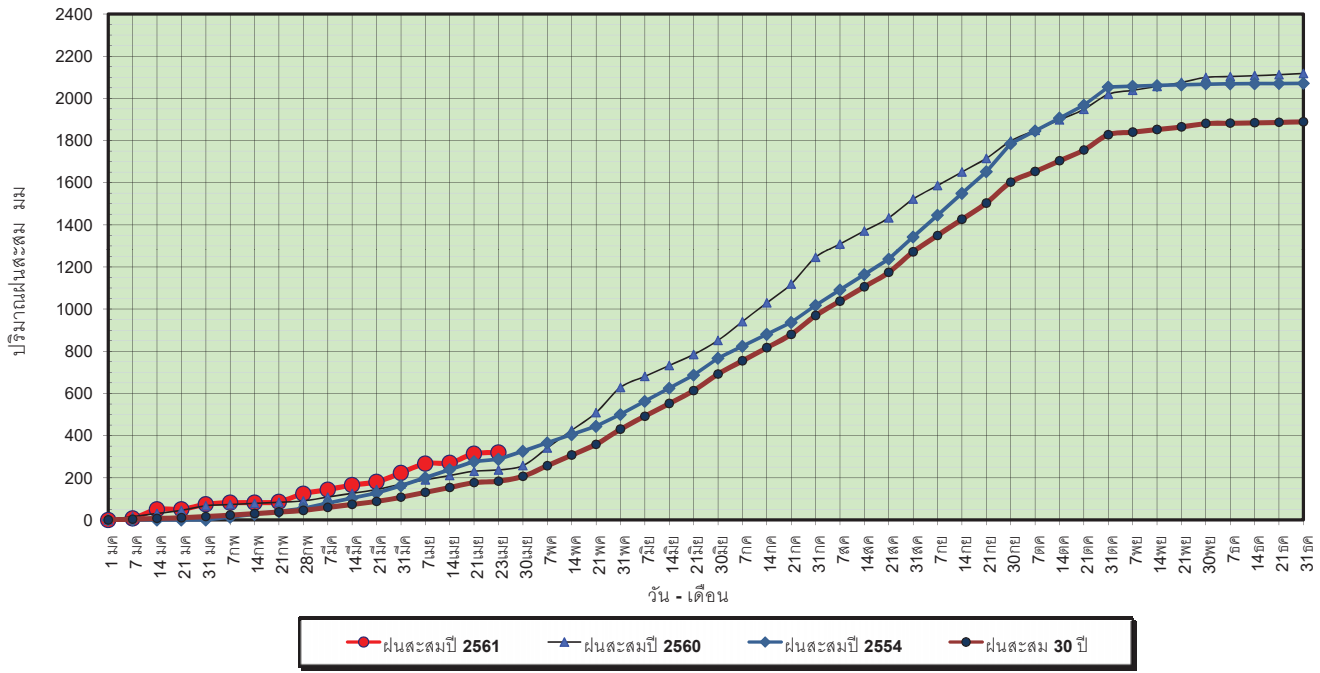


ศูนย์เมฆขลา ศูนย์ป้องกันวิกฤตน้ำ กรมทรัพยากรน้ำ



วันที่ 23 เมษายน 2561  
 ฝน30ปี = 183.82 มม. (สะสมทั้งปี = 1,888.80 มม.)  
 ปี60 = 237.09 มม. (สะสมทั้งปี = 2,118.10 มม.)  
 ปี61 = 319.91 มม.  
 เปรียบเทียบกับ ปี 60 มีค่ามากกว่า 82.82 มม.  
 เปรียบเทียบกับฝนเฉลี่ย 30 ปี มีค่ามากกว่า 136.08 มม.

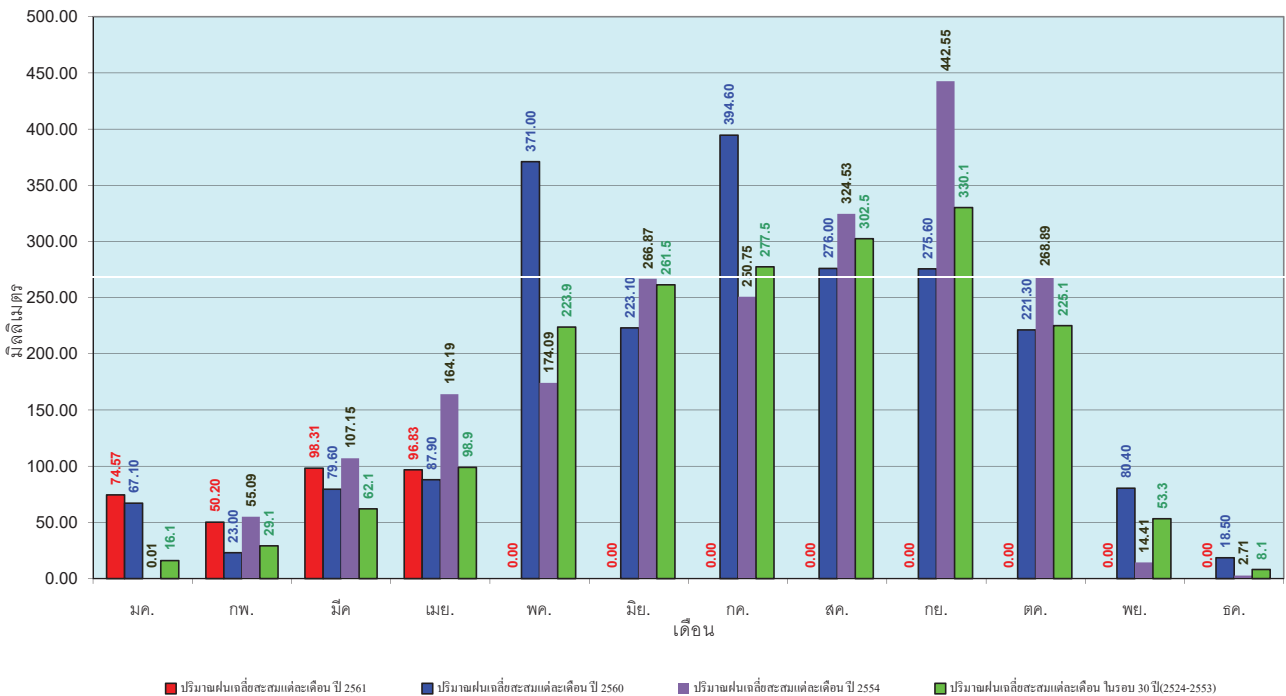
### ปริมาณฝนสะสมภาคตะวันออกเฉียงเหนือ



ข้อมูลจากกรมอุตุนิยมวิทยาจำนวน 15 สถานีข้อมูลปริมาณฝนสะสมถึง วันที่ 23 เมษายน 2561

วันที่ 23 เมษายน 2561  
 ฝน30ปี = 183.82 มม. (สะสมทั้งปี = 1,888.80 มม.)  
 ปี60 = 237.09 มม. (สะสมทั้งปี = 2,118.10 มม.)  
 ปี61 = 319.91 มม.  
 เปรียบเทียบกับ ปี 60 มีค่ามากกว่า 82.82 มม.  
 เปรียบเทียบกับฝนเฉลี่ย 30 ปี มีค่ามากกว่า 136.08 มม.

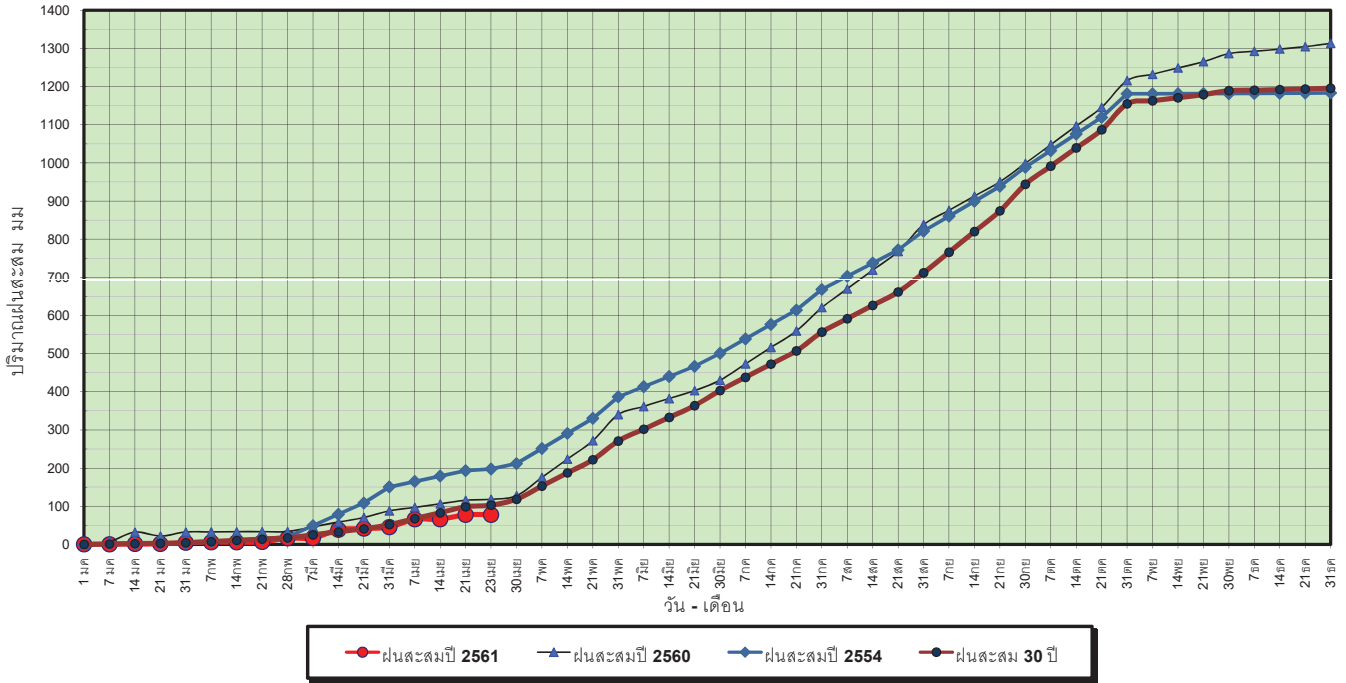
### ปริมาณฝนเฉลี่ยสะสมรายเดือน ภาคตะวันออกเฉียงเหนือ



ข้อมูลจากกรมอุตุนิยมวิทยาจำนวน 15 สถานีข้อมูลปริมาณฝนสะสมถึง วันที่ 23 เมษายน 2561

วันที่ 23 เมษายน 2561  
 ฝน30ปี = 102.87 มม. (สะสมทั้งปี = 1,195.72 มม.)  
 ปี60 = 118.39 มม. (สะสมทั้งปี = 1,313.32 มม.)  
 ปี61 = 77.68 มม.  
 เปรียบเทียบกับ ปี 60 **มีค่าน้อยกว่า** -40.71 มม.  
 เปรียบเทียบกับฝนเฉลี่ย 30 ปี **มีค่าน้อยกว่า** -25.19 มม.

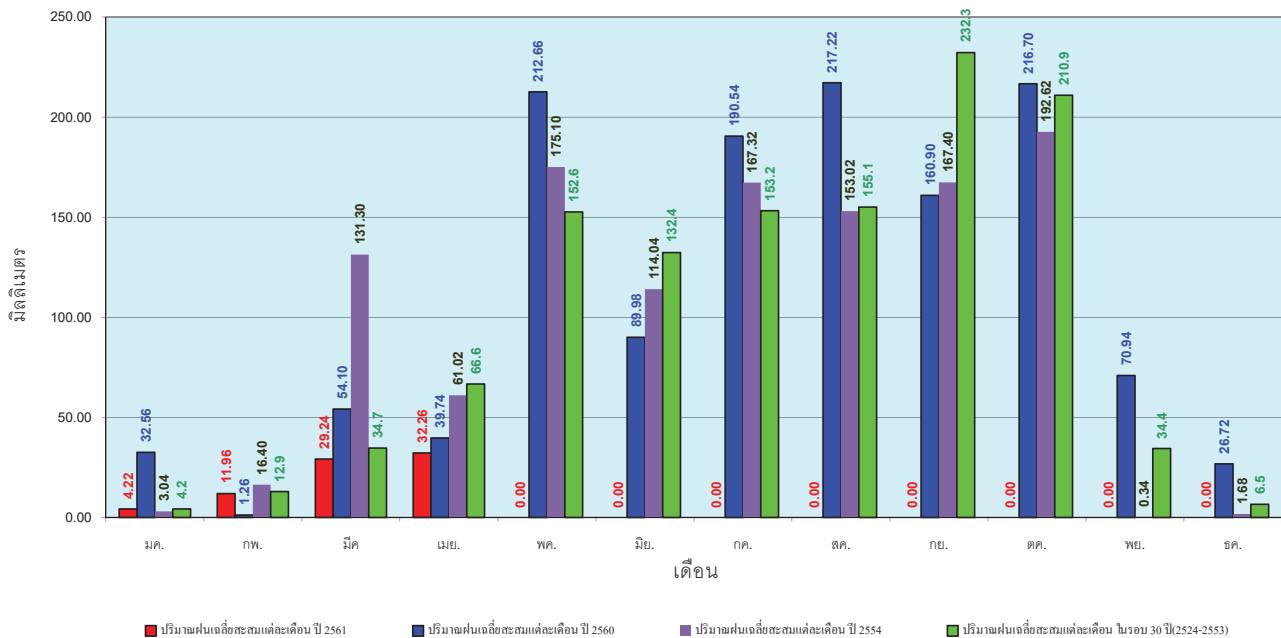
**ปริมาณฝนสะสมภาคตะวันตก**



ข้อมูลจากกรมอุตุนิยมวิทยาจำนวน 5  
 สถานีข้อมูลปริมาณฝนสะสมถึง วันที่  
 23 เมษายน 2561

วันที่ 23 เมษายน 2561  
 ฝน30ปี = 102.87 มม. (สะสมทั้งปี = 1,195.72 มม.)  
 ปี60 = 118.39 มม. (สะสมทั้งปี = 1,313.32 มม.)  
 ปี61 = 77.68 มม.  
 เปรียบเทียบกับ ปี 60 **มีค่าน้อยกว่า** -40.71 มม.  
 เปรียบเทียบกับฝนเฉลี่ย 30 ปี **มีค่าน้อยกว่า** -25.19 มม.

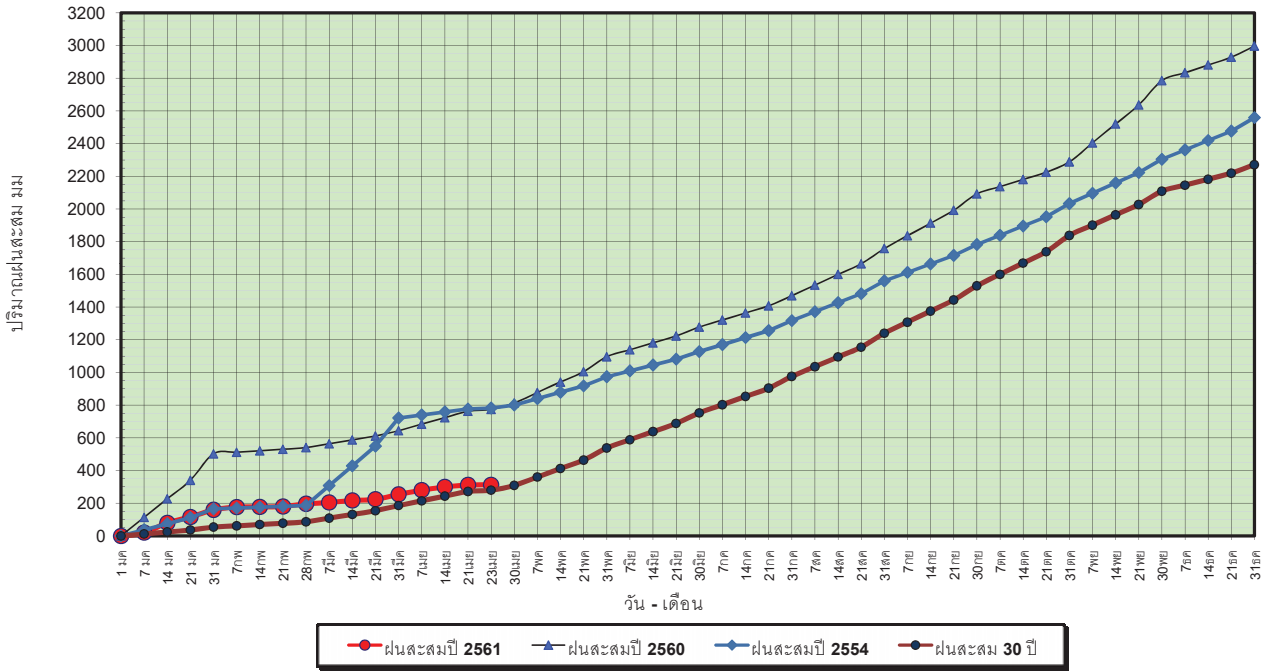
**ปริมาณฝนเฉลี่ยสะสมรายเดือน ภาคตะวันตก**



ข้อมูลจากกรมอุตุนิยมวิทยาจำนวน 5  
 สถานีข้อมูลปริมาณฝนสะสมถึง วันที่  
 23 เมษายน 2561

วันที่ 23 เมษายน 2561  
 ฝน30ปี = 280.51 มม. (สะสมทั้งปี = 2,271.55 มม.)  
 ปี60 = 773.85 มม. (สะสมทั้งปี = 2,997.15 มม.)  
 ปี61 = 312.40 มม.  
 เปรียบเทียบกับ ปี 60 **มีค่าน้อยกว่า** -461.45 มม.  
 เปรียบเทียบกับฝนเฉลี่ย 30 ปี **มีค่ามากกว่า** 31.89 มม.

**ปริมาณฝนสะสมภาคใต้**

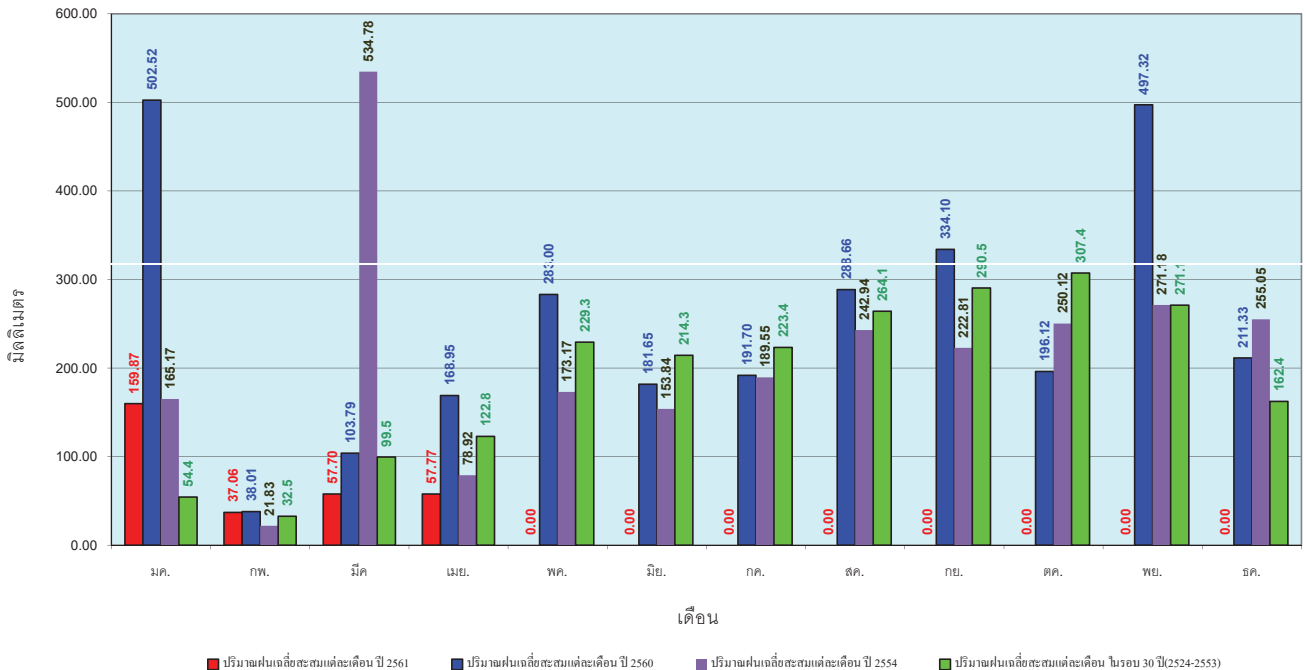


ข้อมูลจากกรมอุตุนิยมวิทยาจำนวน 29  
 สถานีข้อมูลปริมาณฝนสะสมถึง วันที่  
 23 เมษายน 2561



วันที่ 23 เมษายน 2561  
 ฝน30ปี = 280.51 มม. (สะสมทั้งปี = 2,271.55 มม.)  
 ปี60 = 773.85 มม. (สะสมทั้งปี = 2,997.15 มม.)  
 ปี61 = 312.40 มม.  
 เปรียบเทียบกับ ปี 60 **มีค่าน้อยกว่า** -461.45 มม.  
 เปรียบเทียบกับฝนเฉลี่ย 30 ปี **มีค่ามากกว่า** 31.89 มม.

**ปริมาณฝนเฉลี่ยสะสมรายเดือน ภาคใต้**



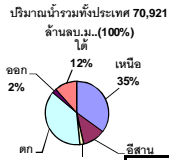
ข้อมูลจากกรมอุตุนิยมวิทยาจำนวน 29  
 สถานีข้อมูลปริมาณฝนสะสมถึง วันที่  
 23 เมษายน 2561





สถานการณ์น้ำในอ่างเก็บน้ำ  
ขนาดใหญ่ และขนาดกลาง





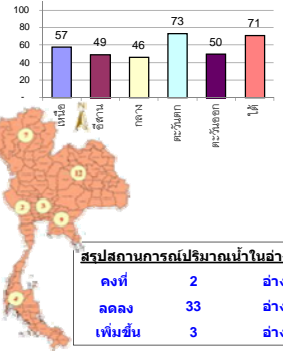
## รายงานสรุปสภาพน้ำในอ่างเก็บน้ำขนาดใหญ่และขนาดกลาง

รายงานสถานการณ์ ณ วันที่ 24 เมษายน 2561

ปริมาณน้ำในอ่างที่ใช้การได้ในสัปดาห์นี้ + มากกว่า / - น้อยกว่า สัปดาห์ก่อน **708.52** ล้าน ลบ.ม.

สรุปสถานการณ์ปริมาณน้ำในอ่างเก็บน้ำที่ใช้ในกิจกรรมทั้งหมดประเทศ มากกว่าปริมาณน้ำที่เหลือเข้าอ่าง เมื่อเทียบกับสัปดาห์ก่อนที่ผ่านมา ควรใช้น้ำอย่างระมัดระวัง

% ปริมาณน้ำรวมแต่ละภาคปัจจุบัน



สรุปสถานการณ์ปริมาณน้ำในอ่างฯ

|           |    |      |
|-----------|----|------|
| คงที่     | 2  | อ่าง |
| ลดลง      | 33 | อ่าง |
| เพิ่มขึ้น | 3  | อ่าง |

เปรียบเทียบปริมาณน้ำรวม  
ของประเทศไทย  
ใน ปี 61 และ ปี 60

วันที่ 24 เมษายน 2561 แห่งกัน

45,085 ล้าน ลบ.ม. หรือ เท่ากัน

63%

วันที่ 24 เมษายน 2560 แห่งกัน

39,431 ล้าน ลบ.ม. หรือ เท่ากัน

56%

| ภาค<br>อ่างเก็บน้ำ เชื้อน         | ความจ<br>ที่<br>รอก.<br>(ล้าน ม.³) | ปริมาณน้ำ<br>ที่ไม่ได้<br>(ล้าน ม.³) | ใช้การ<br>ได้จริง<br>(ล้าน ม.³) | ปริมาณน้ำรวม<br>วันที่ 24 เมษายน 2560 |               | ปัจจุบัน วันที่ 24 เมษายน 2561 |               |                         |              | สัปดาห์ก่อน วันที่ 18 เมษายน 2561 |               |                         |              | ปริมาณน้ำ<br>+ เพิ่มขึ้น<br>- ลดลง<br>(ล้าน ม.³) | สถานการณ์<br>ในอ่าง |                |             |
|-----------------------------------|------------------------------------|--------------------------------------|---------------------------------|---------------------------------------|---------------|--------------------------------|---------------|-------------------------|--------------|-----------------------------------|---------------|-------------------------|--------------|--------------------------------------------------|---------------------|----------------|-------------|
|                                   |                                    |                                      |                                 | (ล้าน ม.³)                            | %             | ปริมาณน้ำ<br>(ล้าน ม.³)        | %             | ปริมาณน้ำ<br>(ล้าน ม.³) | %            | ปริมาณน้ำ<br>(ล้าน ม.³)           | %             | ปริมาณน้ำ<br>(ล้าน ม.³) | %            |                                                  |                     |                |             |
| <b>ภาคเหนือ (7)</b>               |                                    |                                      |                                 |                                       |               |                                |               |                         |              |                                   |               |                         |              |                                                  |                     |                |             |
| 1                                 | ภูมิพล (2)                         | 13,462                               | 3,800                           | 9,662                                 | 5,801         | 43%                            | 7,874         | 58%                     | 4,074        | 30%                               | 8,009         | 59%                     | 4,209        | 31%                                              | -135.00             | ลดลง           |             |
| 2                                 | สิริกิติ์ (2)                      | 9,510                                | 2,850                           | 6,660                                 | 5,013         | 53%                            | 5,582         | 59%                     | 2,732        | 29%                               | 5,677         | 60%                     | 2,827        | 30%                                              | -95.00              | ลดลง           |             |
| 3                                 | แม่จัน                             | 265                                  | 12                              | 253                                   | 98            | 37%                            | 164           | 62%                     | 152          | 57%                               | 170           | 64%                     | 158          | 60%                                              | -6.00               | ลดลง           |             |
| 4                                 | แม่งาว                             | 263                                  | 14                              | 249                                   | 42            | 16%                            | 66            | 25%                     | 52           | 20%                               | 69            | 26%                     | 55           | 21%                                              | -3.00               | ลดลง           |             |
| 5                                 | กิ่วลม                             | 106                                  | 3                               | 103                                   | 67            | 63%                            | 69            | 65%                     | 66           | 62%                               | 76            | 72%                     | 73           | 69%                                              | -7.00               | ลดลง           |             |
| 6                                 | กัวคอง                             | 170                                  | 6                               | 164                                   | 97            | 57%                            | 91            | 54%                     | 85           | 50%                               | 94            | 55%                     | 88           | 52%                                              | -3.00               | ลดลง           |             |
| 7                                 | แควน้อย                            | 939                                  | 43                              | 896                                   | 330           | 35%                            | 356           | 38%                     | 313          | 33%                               | 374           | 40%                     | 331          | 35%                                              | -18.00              | ลดลง           |             |
|                                   | แม่มอก                             | 110                                  | 16                              | 94                                    | 31            | 28%                            | 37            | 34%                     | 21           | 19%                               | 37            | 34%                     | 21           | 19%                                              | -                   | คงที่          |             |
| <b>รวมภาคเหนือ</b>                |                                    | <b>34,85%</b>                        | <b>24,825</b>                   | <b>6,744</b>                          | <b>18,081</b> | <b>46%</b>                     | <b>14,240</b> | <b>57%</b>              | <b>7,474</b> | <b>30%</b>                        | <b>14,506</b> | <b>58%</b>              | <b>7,741</b> | <b>31%</b>                                       | <b>-267.00</b>      | <b>ลดลง</b>    |             |
| <b>ภาคตะวันออกเฉียงเหนือ (12)</b> |                                    |                                      |                                 |                                       |               |                                |               |                         |              |                                   |               |                         |              |                                                  |                     |                |             |
| 8                                 | ห้วยหลวง                           | 136                                  | 7                               | 129                                   | 60            | 44%                            | 60            | 44%                     | 53           | 39%                               | 61            | 45%                     | 54           | 40%                                              | -1.00               | ลดลง           |             |
| 9                                 | น้ำจืด                             | 520                                  | 45                              | 475                                   | 187           | 36%                            | 284           | 55%                     | 239          | 46%                               | 285           | 55%                     | 240          | 46%                                              | -1.00               | ลดลง           |             |
| 10                                | น้ำพอง (2)                         | 165                                  | 8                               | 157                                   | 55            | 33%                            | 72            | 44%                     | 64           | 39%                               | 76            | 46%                     | 68           | 41%                                              | -4.00               | ลดลง           |             |
| 11                                | จุฬารัตน์ (2)                      | 164                                  | 37                              | 127                                   | 79            | 48%                            | 98            | 60%                     | 61           | 37%                               | 97            | 59%                     | 60           | 37%                                              | 1.00                | เพิ่มขึ้น      |             |
| 12                                | อุบลรัตน์ (2)                      | 2,431                                | 581                             | 1,850                                 | 1,142         | 47%                            | 1,061         | 44%                     | 480          | 20%                               | 1,110         | 46%                     | 529          | 22%                                              | -49.00              | ลดลง           |             |
| 13                                | ลำปาว                              | 1,980                                | 100                             | 1,880                                 | 521           | 26%                            | 916           | 46%                     | 816          | 41%                               | 962           | 49%                     | 862          | 44%                                              | -46.00              | ลดลง           |             |
| 14                                | ลำตะคอง                            | 314                                  | 22                              | 292                                   | 78            | 25%                            | 162           | 52%                     | 140          | 45%                               | 163           | 52%                     | 141          | 45%                                              | -1.00               | ลดลง           |             |
| 15                                | ลำพระเพลิง                         | 155                                  | 1                               | 154                                   | 67            | 43%                            | 94            | 61%                     | 93           | 60%                               | 96            | 62%                     | 95           | 61%                                              | -2.00               | ลดลง           |             |
| 16                                | มูลขม                              | 141                                  | 7                               | 134                                   | 58            | 41%                            | 75            | 53%                     | 68           | 48%                               | 77            | 55%                     | 70           | 50%                                              | -2.00               | ลดลง           |             |
| 17                                | ลำแซะ                              | 275                                  | 7                               | 268                                   | 84            | 31%                            | 119           | 43%                     | 112          | 41%                               | 122           | 44%                     | 115          | 42%                                              | -3.00               | ลดลง           |             |
| 18                                | ลำน้ำรอง                           | 121                                  | 3                               | 118                                   | 56            | 46%                            | 64            | 53%                     | 61           | 50%                               | 64            | 53%                     | 61           | 50%                                              | -                   | คงที่          |             |
| 19                                | สิรินธร (2)                        | 1,966                                | 831                             | 1,135                                 | 1,135         | 58%                            | 1,078         | 55%                     | 247          | 13%                               | 1,098         | 56%                     | 267          | 14%                                              | -20.00              | ลดลง           |             |
| <b>รวมภาคตะวันออกเฉียงเหนือ</b>   |                                    | <b>11.80%</b>                        | <b>8,369</b>                    | <b>1,649</b>                          | <b>6,720</b>  | <b>42%</b>                     | <b>4,082</b>  | <b>49%</b>              | <b>2,434</b> | <b>29%</b>                        | <b>4,211</b>  | <b>50%</b>              | <b>2,562</b> | <b>31%</b>                                       | <b>-128.00</b>      | <b>ลดลง</b>    |             |
| <b>ภาคกลาง (3)</b>                |                                    |                                      |                                 |                                       |               |                                |               |                         |              |                                   |               |                         |              |                                                  |                     |                |             |
| 20                                | ป่าสักชลสิทธิ์                     | 960                                  | 3                               | 957                                   | 278           | 29%                            | 325           | 34%                     | 322          | 34%                               | 355           | 37%                     | 352          | 37%                                              | -30.00              | ลดลง           |             |
| 21                                | ห้วยเสลา                           | 160                                  | 17                              | 143                                   | 83            | 52%                            | 88            | 55%                     | 71           | 44%                               | 88            | 55%                     | 71           | 44%                                              | -                   | คงที่          |             |
| 22                                | กระเสียว                           | 240                                  | 40                              | 200                                   | 135           | 56%                            | 212           | 88%                     | 172          | 72%                               | 222           | 93%                     | 182          | 76%                                              | -10.00              | ลดลง           |             |
| <b>รวมภาคกลาง</b>                 |                                    | <b>1.92%</b>                         | <b>1,360</b>                    | <b>60</b>                             | <b>1,300</b>  | <b>36%</b>                     | <b>625</b>    | <b>46%</b>              | <b>565</b>   | <b>42%</b>                        | <b>665</b>    | <b>49%</b>              | <b>605</b>   | <b>44%</b>                                       | <b>-40.00</b>       | <b>ลดลง</b>    |             |
| <b>ภาคตะวันออก (2)</b>            |                                    |                                      |                                 |                                       |               |                                |               |                         |              |                                   |               |                         |              |                                                  |                     |                |             |
| 23                                | ศรีนครินทร์ (2)                    | 17,745                               | 10,265                          | 7,480                                 | 12,776        | 72%                            | 14,426        | 81%                     | 4,161        | 23%                               | 14,511        | 82%                     | 4,246        | 24%                                              | -85.00              | ลดลง           |             |
| 24                                | วชิราลงกรณ (2)                     | 8,860                                | 3,012                           | 5,848                                 | 4,374         | 49%                            | 5,066         | 57%                     | 2,054        | 23%                               | 5,178         | 58%                     | 2,166        | 24%                                              | -112.00             | ลดลง           |             |
| <b>รวมภาคตะวันออก</b>             |                                    | <b>37.51%</b>                        | <b>26,605</b>                   | <b>13,277</b>                         | <b>13,328</b> | <b>64%</b>                     | <b>19,492</b> | <b>73%</b>              | <b>6,215</b> | <b>23%</b>                        | <b>19,689</b> | <b>74%</b>              | <b>6,412</b> | <b>24%</b>                                       | <b>-197.00</b>      | <b>ลดลง</b>    |             |
| <b>ภาคตะวันออก (6+4)</b>          |                                    |                                      |                                 |                                       |               |                                |               |                         |              |                                   |               |                         |              |                                                  |                     |                |             |
| 25                                | ขุนด่าน                            | 224                                  | 5.00                            | 219                                   | 73            | 33%                            | 81            | 36%                     | 76           | 34%                               | 87            | 39%                     | 82           | 37%                                              | -6.00               | ลดลง           |             |
| 26                                | คลองสิียด                          | 420                                  | 30.00                           | 390                                   | 90            | 21%                            | 155           | 37%                     | 125          | 30%                               | 156           | 37%                     | 126          | 30%                                              | -1.00               | ลดลง           |             |
| 27                                | บางพระ (3)                         | 117                                  | 12.00                           | 105                                   | 71            | 61%                            | 69            | 59%                     | 57           | 49%                               | 70            | 60%                     | 58           | 50%                                              | -1.00               | ลดลง           |             |
| 28                                | หนองปลาไหล (3)                     | 164                                  | 13.75                           | 150                                   | 98            | 60%                            | 136           | 83%                     | 122          | 75%                               | 131           | 80%                     | 117          | 72%                                              | 5.00                | เพิ่มขึ้น      |             |
| 29                                | ประแสร์ (3)                        | 295                                  | 20.00                           | 275                                   | 106           | 36%                            | 195           | 66%                     | 175          | 59%                               | 196           | 66%                     | 176          | 60%                                              | -1.00               | ลดลง           |             |
| 30                                | มาบประชัน (3)                      | 17                                   | 0.72                            | 16                                    | 8             | 45%                            | 9             | 57%                     | 9            | 52%                               | 10            | 58%                     | 8.86         | 53%                                              | -0.15               | ลดลง           |             |
| 31                                | หนองค้อ (3)                        | 21                                   | 1.00                            | 20                                    | 13            | 61%                            | 9             | 42%                     | 8            | 37%                               | 9             | 42%                     | 8.02         | 37%                                              | -0.09               | ลดลง           |             |
| 32                                | ดอกราย (3)                         | 79                                   | 3.00                            | 76                                    | 51            | 64%                            | 51            | 65%                     | 48           | 61%                               | 50            | 63%                     | 46.88        | 59%                                              | 1.41                | เพิ่มขึ้น      |             |
| 33                                | คลองใหญ่ (3)                       | 45                                   | 3.00                            | 42                                    | 24            | 53%                            | 26            | 58%                     | 23           | 51%                               | 27            | 59%                     | 23.88        | 53%                                              | -0.70               | ลดลง           |             |
| 34                                | นวมินทร์จินดา                      | 295                                  | 19.00                           | 276                                   | 112           | 38%                            | 102           | 35%                     | 83           | 28%                               | 109           | 37%                     | 90.00        | 31%                                              | -7.00               | ลดลง           |             |
| <b>รวมภาคตะวันออก</b>             |                                    | <b>2.37%</b>                         | <b>1,678</b>                    | <b>107</b>                            | <b>1,570</b>  | <b>38%</b>                     | <b>834</b>    | <b>50%</b>              | <b>726</b>   | <b>43%</b>                        | <b>844</b>    | <b>50%</b>              | <b>737</b>   | <b>44%</b>                                       | <b>-10.52</b>       | <b>ลดลง</b>    |             |
| <b>ภาคใต้ (4)</b>                 |                                    |                                      |                                 |                                       |               |                                |               |                         |              |                                   |               |                         |              |                                                  |                     |                |             |
| 35                                | แก่งกระจาน                         | 710                                  | 65                              | 645                                   | 304           | 43%                            | 301           | 42%                     | 236          | 33%                               | 306           | 43%                     | 241          | 34%                                              | -5.00               | ลดลง           |             |
| 36                                | ปราณบุรี                           | 391                                  | 18                              | 373                                   | 172           | 44%                            | 234           | 60%                     | 216          | 55%                               | 240           | 61%                     | 222          | 57%                                              | -6.00               | ลดลง           |             |
| 37                                | รัชชประภา (2)                      | 5,639                                | 1,352                           | 4,287                                 | 4,507         | 80%                            | 3,992         | 71%                     | 2,640        | 47%                               | 4,028         | 71%                     | 2,676        | 47%                                              | -36.00              | ลดลง           |             |
| 38                                | บางลา (2)                          | 1,454                                | 276                             | 1,178                                 | 1,157         | 80%                            | 1,285         | 88%                     | 1,009        | 69%                               | 1,304         | 90%                     | 1,028        | 71%                                              | -19.00              | ลดลง           |             |
| <b>รวมภาคใต้</b>                  |                                    | <b>11.55%</b>                        | <b>8,194</b>                    | <b>1,711</b>                          | <b>6,483</b>  | <b>75%</b>                     | <b>5,813</b>  | <b>71%</b>              | <b>4,101</b> | <b>50%</b>                        | <b>5,878</b>  | <b>72%</b>              | <b>4,167</b> | <b>51%</b>                                       | <b>-66.00</b>       | <b>ลดลง</b>    |             |
| <b>รวมทั้งประเทศ</b>              |                                    | <b>100%(38)</b>                      | <b>71,031</b>                   | <b>23,548</b>                         | <b>47,482</b> | <b>39,431</b>                  | <b>56%</b>    | <b>45,085</b>           | <b>63%</b>   | <b>21,515</b>                     | <b>30%</b>    | <b>45,793</b>           | <b>64%</b>   | <b>22,224</b>                                    | <b>31%</b>          | <b>-708.52</b> | <b>ลดลง</b> |

ที่มาข้อมูล : ตารางสรุปสภาพน้ำในอ่างเก็บน้ำขนาดใหญ่ทั่วประเทศ และตารางสรุปสภาพน้ำในอ่างเก็บน้ำภาคตะวันออก กรมชลประทาน

หมายเหตุ :

- อ่างเก็บน้ำขนาดใหญ่ หมายถึง อ่างเก็บน้ำที่มีความจุตั้งแต่ 100 ล้าน ลบ.ม. ขึ้นไป
- เป็นอ่างเก็บน้ำอยู่ในความรับผิดชอบของการไฟฟ้าฝ่ายผลิตแห่งประเทศไทย(10) นอกนั้นอยู่ในความรับผิดชอบของกรมชลประทาน (28)
- เป็นอ่างเก็บน้ำขนาดกลางที่มีความสำคัญต่อการอุตสาหกรรมและการประปา ของลุ่มน้ำบางปะกงและตะวันออก
- ที่มา : กรมชลประทาน และการไฟฟ้าฝ่ายผลิตแห่งประเทศไทย
- จังหวัดที่มีอ่างเก็บน้ำขนาดใหญ่มีจำนวน 26 จังหวัด ไม่มี 50 จังหวัด

รศ. หมายถึง ระดับเก็บกักของอ่าง



ศูนย์เขล



ศูนย์ป้องกันอุทกภัย กรมทรัพยากรน้ำ

### ลำดับของเขื่อนตามความจ

- ศรีนครินทร์ 2.ภูมิพล 3.สิริกิติ์ 4.วชิราลงกรณ 5.รัชชประภา
- อุบลรัตน์ 7.สิรินธร 8.บางลา 9.ลำปาว 10.ป่าสัก

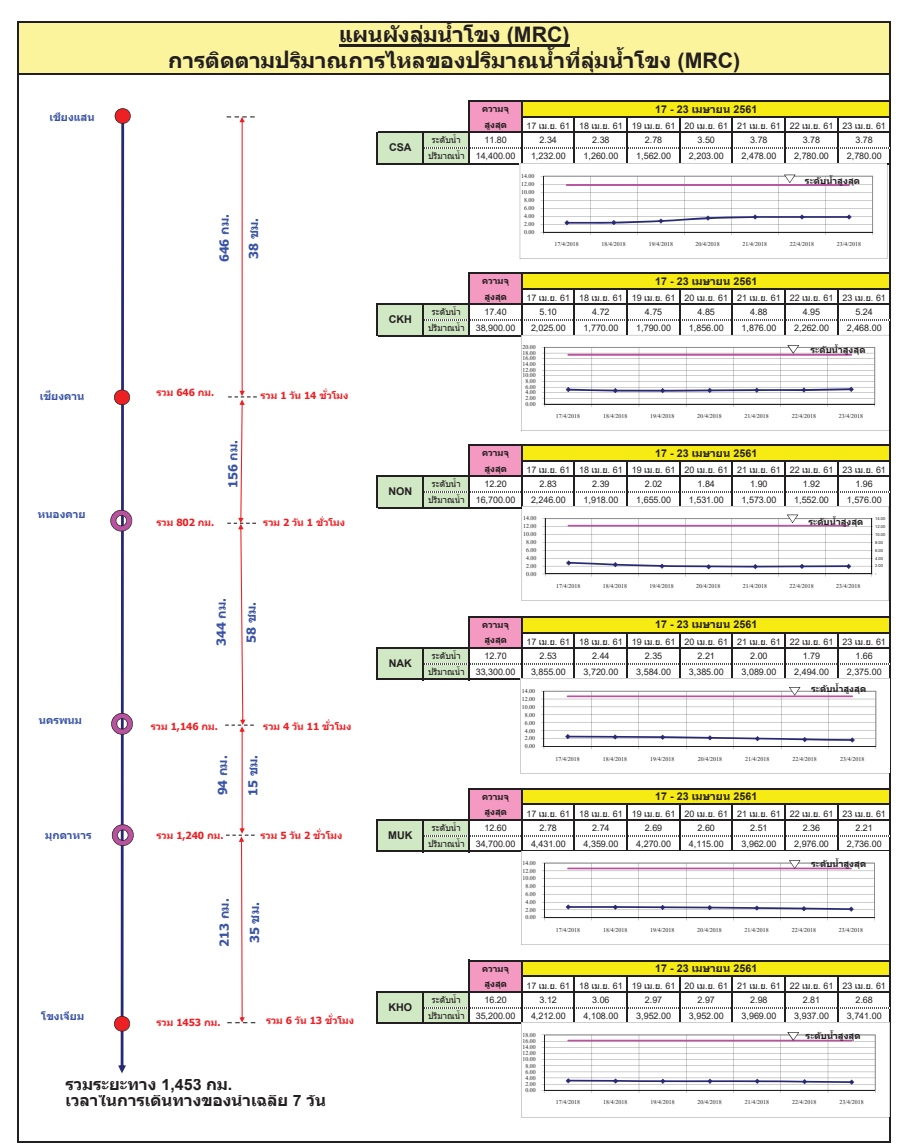
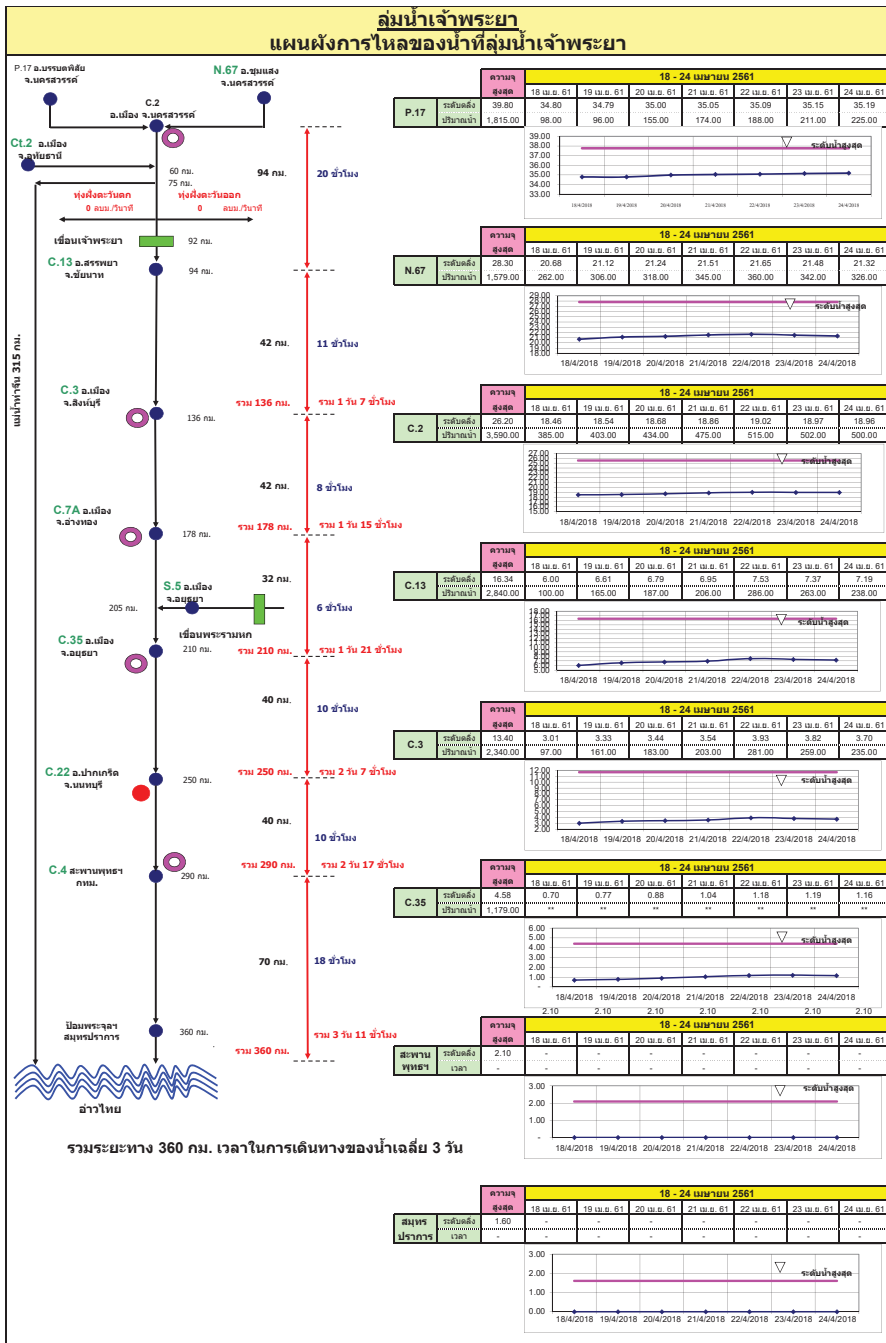
### ลำดับของเขื่อนตามปริมาณน้ำใช้การได้

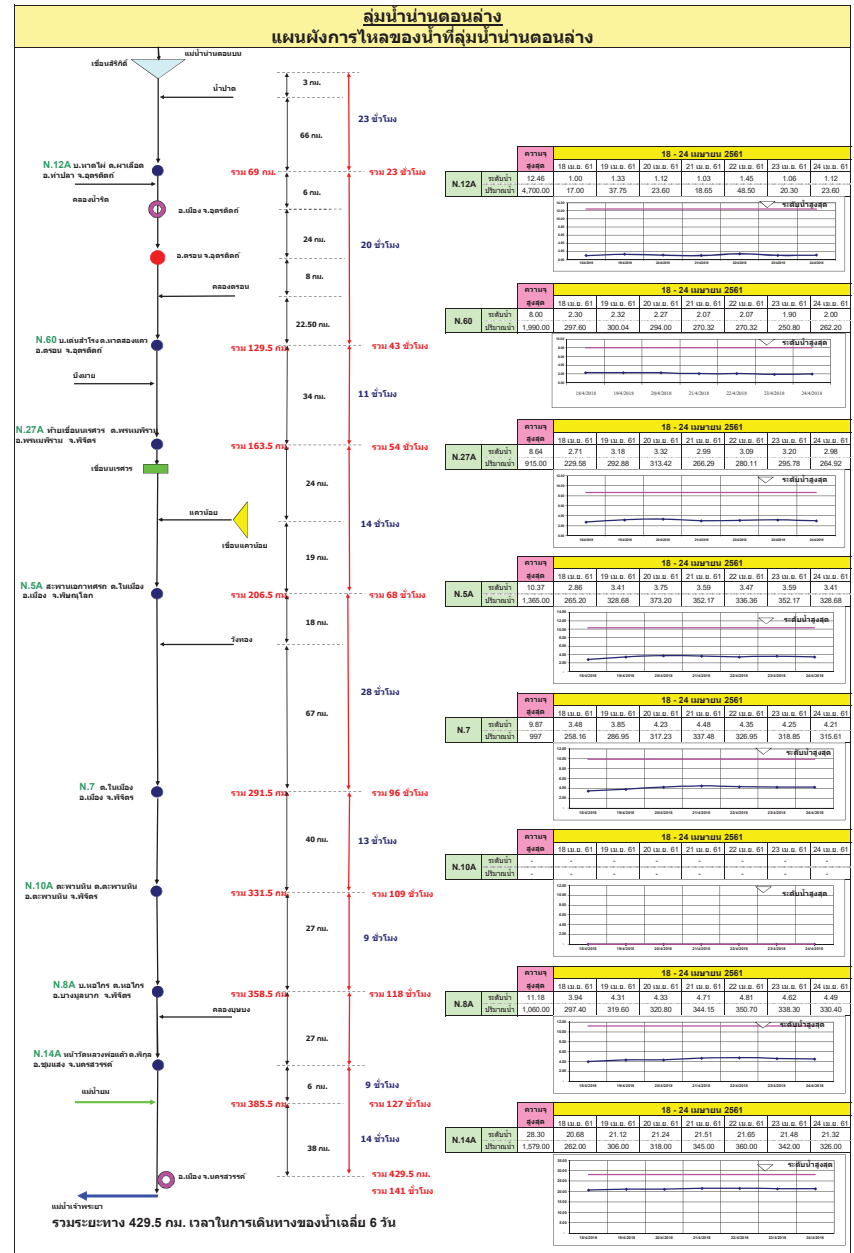
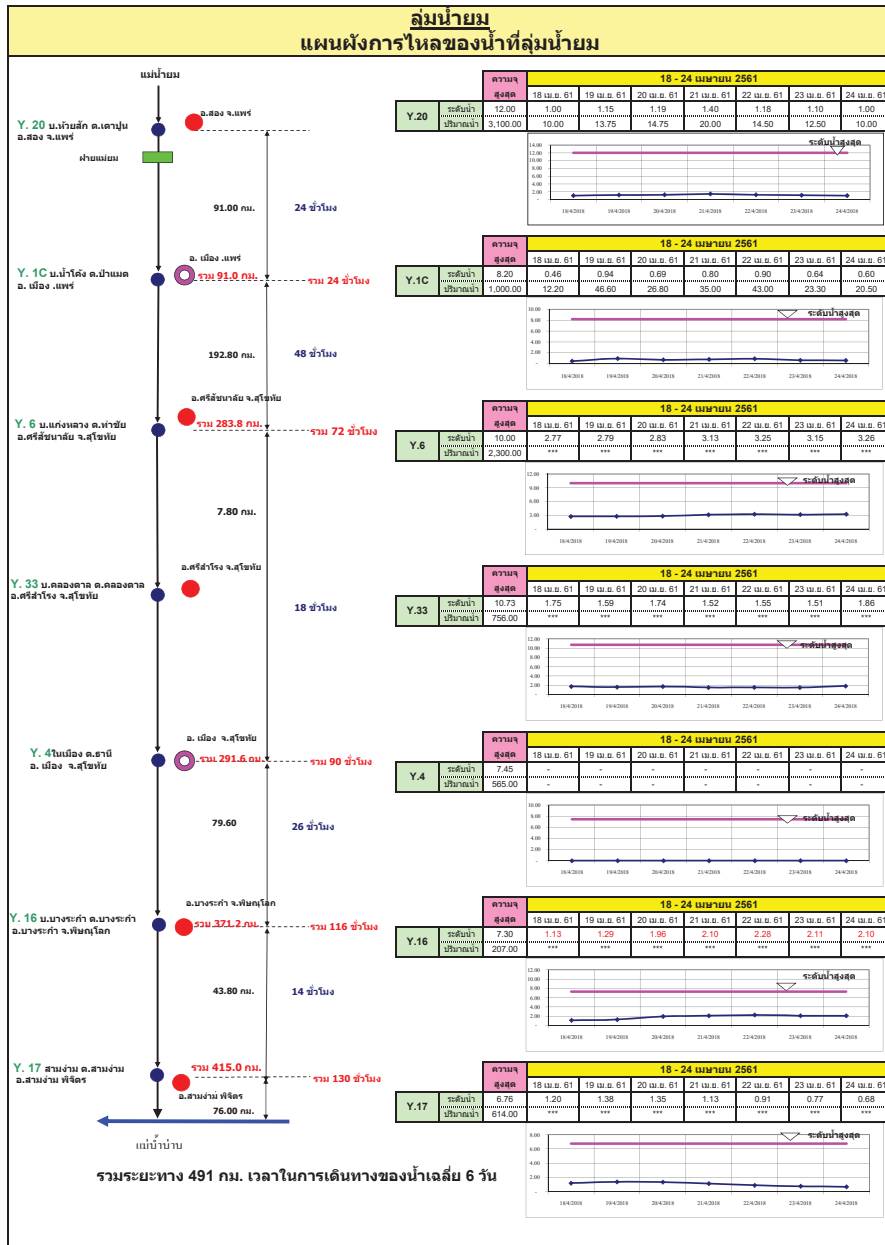
- ภูมิพล 2.ศรีนครินทร์ 3.สิริกิติ์ 4.วชิราลงกรณ 5.รัชชประภา
- ลำปาว 7.อุบลรัตน์ 8.บางลา 9.สิรินธร 10.ป่าสัก

# สถานการณ์น้ำในลำน้ำ

















รายงานสถานการณ์น้ำ  
รายลุ่มน้ำ

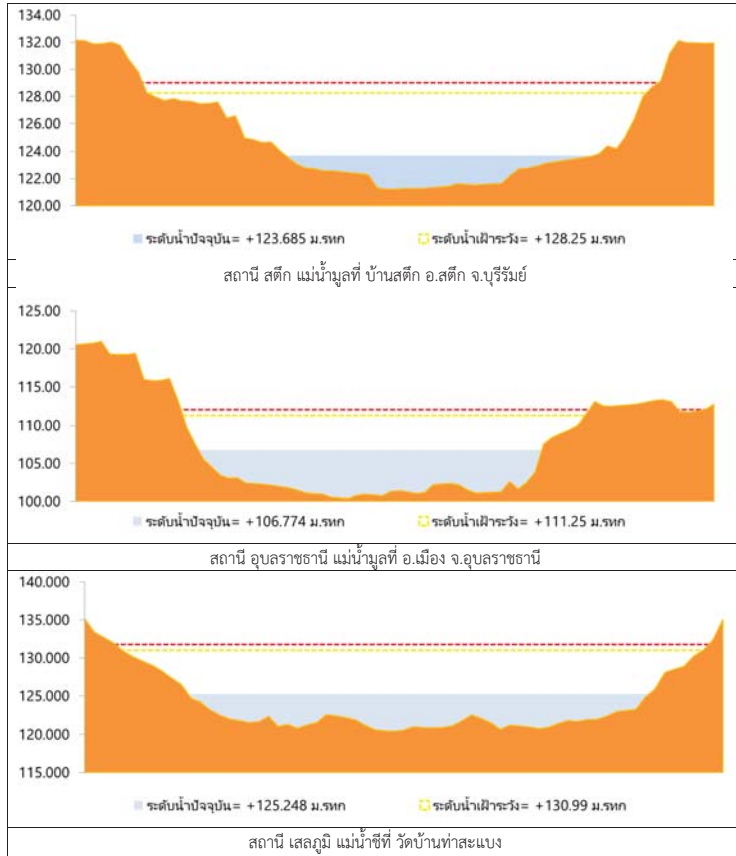




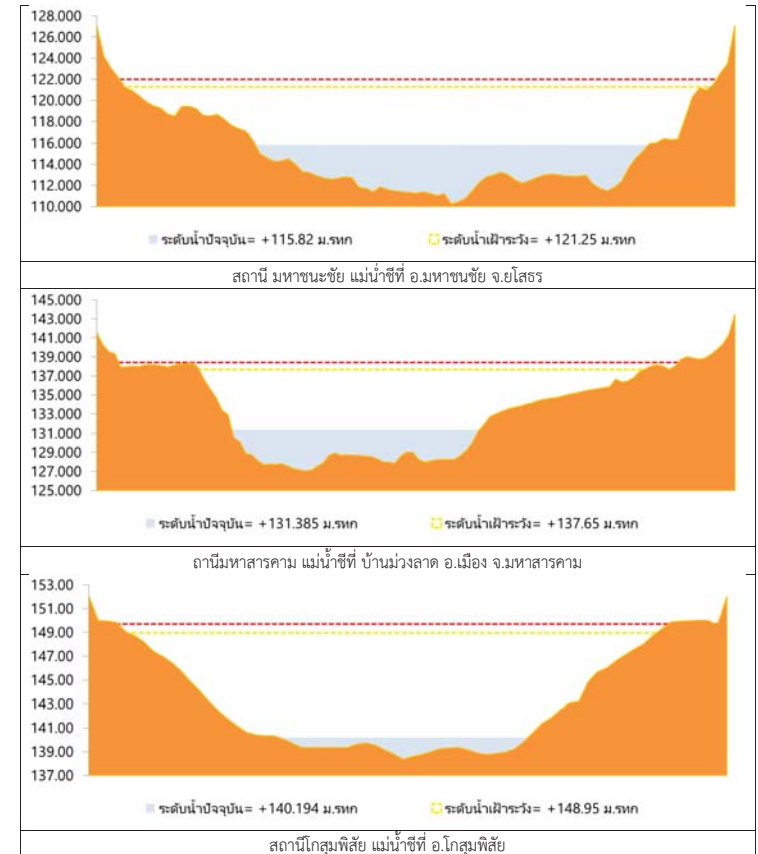




## 2.1 ระดับน้ำในลำน้ำ



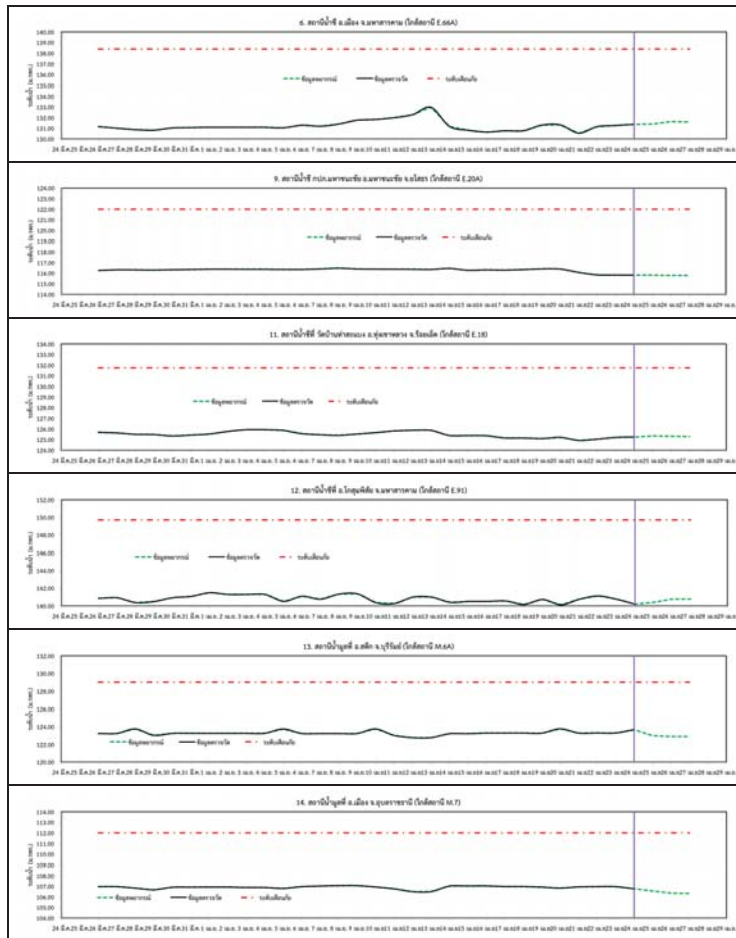
รูปที่ 2 กราฟระดับน้ำในลำน้ำ



รูปที่ 2 กราฟระดับน้ำในลำน้ำ (ต่อ)



### 3. ผลการวิเคราะห์สถานการณ์น้ำ



รูปที่ 3 กราฟระดับน้ำย้อนหลัง 30 วัน และคาพยากรณ์



### 4. สรุปสถานการณ์ ระดับน้ำอยู่ในเกณฑ์ปกติ



## โครงการพัฒนาระบบพยากรณ์และเตือนภัยภัยพิภพน้ำ

ศูนย์ป้องกันวิกฤติน้ำ กรมทรัพยากรน้ำ กระทรวงทรัพยากรธรรมชาติและสิ่งแวดล้อม

180 ถนนพระรามที่ 6 ซอย 34 แขวงสามเสนใน เขตพญาไท กรุงเทพมหานคร 10400 โทรศัพท์ 0 2271 6000



## โครงการพัฒนาระบบพยากรณ์และเตือนภัยภัยพิภพน้ำ

ศูนย์ป้องกันวิกฤติน้ำ กรมทรัพยากรน้ำ กระทรวงทรัพยากรธรรมชาติและสิ่งแวดล้อม

180 ถนนพระรามที่ 6 ซอย 34 แขวงสามเสนใน เขตพญาไท กรุงเทพมหานคร 10400 โทรศัพท์ 0 2271 6000



### รายงานสถานการณ์น้ำลุ่มน้ำปิง วันที่ 24 เมษายน 2561

#### 1) สภาพภูมิอากาศ (ที่มา : กรมอุตุนิยมวิทยา)

##### ลักษณะอากาศทั่วไป

พยากรณ์อากาศ 24 ชั่วโมงข้างหน้า บริเวณประเทศไทยตอนบนจะมีอุณหภูมิสูงขึ้นทำให้มีอากาศร้อนโดยทั่วไป และมีฝนฟ้าคะนองเกิดขึ้น ส่วนมากบริเวณภาคตะวันออกเฉียงเหนือในระยะนี้ สำหรับภาคใต้มีฝนฟ้าคะนองบางแห่ง

##### สภาพอากาศภาคเหนือ ( เวลา 06:00 น.วันนี้ - 06:00 น.วันพรุ่งนี้ )

อากาศร้อน กับมีฝนฟ้าคะนอง ร้อยละ 10 ของพื้นที่ ส่วนมากบริเวณจังหวัดพิษณุโลก และเพชรบูรณ์


อุณหภูมิต่ำสุด 16-23 องศาเซลเซียส

อุณหภูมิสูงสุด 32-37 องศาเซลเซียส

ลมใต้ ความเร็ว 10-25 กม./ชม.

##### อากาศ 7 วันข้างหน้า

อากาศร้อนกับมีฟ้าหลัวในตอนกลางวัน ตลอดช่วง อุณหภูมิต่ำสุด 16-26 องศาเซลเซียส อุณหภูมิสูงสุด 34-39 องศาเซลเซียส ลมใต้ ความเร็ว 10-25 กม./ชม.



ภาพถ่ายดาวเทียม

แผนที่อากาศ

#### 2) สรุปสถานการณ์ฝน

สรุปสถานการณ์ฝนในพื้นที่ลุ่มน้ำปิง จากข้อมูลตรวจวัดปริมาณน้ำฝนของสถานีโทรมาตรโครงการพัฒนาระบบพยากรณ์และเตือนภัยภัยพิภพน้ำ กรมทรัพยากรน้ำ ของวันที่ 24 เมษายน 2561 ย้อนหลัง 24 ชั่วโมง ที่ผ่านมา และข้อมูลคาดการณ์ปริมาณฝนจากการประมวลผลข้อมูลภาพ NWP-WRF Model กรมอุตุนิยมวิทยา ([http://www2.tmd.go.th/wrf\\_tmd/images/domain2/asia\\_precipitation3h.html](http://www2.tmd.go.th/wrf_tmd/images/domain2/asia_precipitation3h.html)) ดังแสดงในตาราง

| สถานีโทรมาตร                    | ที่ตั้ง                             | ปริมาณฝนตรวจวัดสะสม (ม.ม.) |       |       | ปริมาณฝนสะสมคาดการณ์ล่วงหน้า |        |        |
|---------------------------------|-------------------------------------|----------------------------|-------|-------|------------------------------|--------|--------|
|                                 |                                     | เมื่อวาน                   | 2 วัน | 3 วัน | 1 วัน                        | 2 วัน  | 3 วัน  |
| 061503T น้ำแม่ตื่นที่บ้านดอย    | ต.ยางเปียง อ.อมก๋อย จ.เชียงใหม่     | 10.50                      | 10.50 | 10.50 | 23.00                        | 79.00  | 133.50 |
| 062002T โรงเรียนบ้านโป่งน้ำร้อน | ต.โป่งน้ำร้อน อ.คลองลาน จ.กำแพงเพชร | 0.00                       | 0.00  | 0.00  | 29.46                        | 109.19 | 127.80 |

### รายงานสถานการณ์น้ำลุ่มน้ำปิง วันที่ 24 เมษายน 2561

| สถานีโทรมาตร                    | ที่ตั้ง                              | ปริมาณฝนตรวจวัดสะสม (ม.ม.) |       |       | ปริมาณฝนสะสมคาดการณ์ล่วงหน้า |        |        |
|---------------------------------|--------------------------------------|----------------------------|-------|-------|------------------------------|--------|--------|
|                                 |                                      | เมื่อวาน                   | 2 วัน | 3 วัน | 1 วัน                        | 2 วัน  | 3 วัน  |
| 060813T โรงเรียนวัดยังเมิน      | ต.ยังเมิน อ.สะเมิง จ.เชียงใหม่       | 0.00                       | 0.00  | 0.00  | 32.36                        | 101.80 | 153.75 |
| 060710T โรงเรียนแม่ตะไคร        | ต.มหาเหนือ อ.แม่ออน จ.เชียงใหม่      | 0.00                       | 0.00  | 0.00  | 7.13                         | 86.44  | 96.38  |
| 060906T โรงเรียนบ้านนาทราย      | ต.นาทราย อ.ลี้ จ.ลำพูน               | 0.00                       | 0.00  | 0.00  | 22.52                        | 156.28 | 156.28 |
| 061902T โรงเรียนบ้านหนองกระทุ่ม | ต.โป่งแดง อ.เมือง จ.ตาก              | 0.00                       | 0.00  | 0.00  | 9.87                         | 87.90  | 97.50  |
| 061103T รพ.สต.บ้านแอนจัดสรร     | ต.บ้านแอน อ.ดอยเต่า จ.เชียงใหม่      | 0.00                       | 0.50  | 0.50  | 20.00                        | 70.00  | 83.33  |
| 060814T น้ำแม่จางที่บ้านท่าโป่ง | ต.บ้านแม่ อ.สันป่าตอง จ.เชียงใหม่    | 0.00                       | 0.00  | 0.00  | 16.25                        | 82.20  | 120.02 |
| 060711T โรงเรียนวัดห้วยแก้ว     | ต.ห้วยแก้ว อ.แม่ออน จ.เชียงใหม่      | 0.00                       | 0.00  | 0.00  | 14.43                        | 66.16  | 76.55  |
| 060907T โรงเรียนบ้านปางแมลอบ    | ต.ทามแมลอบ อ.เมทา จ.ลำพูน            | 0.00                       | 0.00  | 0.00  | 16.96                        | 71.74  | 73.37  |
| 060205T โรงเรียนบ้านทุ่งข้าวพวง | ต.ทุ่งข้าวพวง อ.เชียงดาว จ.เชียงใหม่ | 0.00                       | 0.00  | 0.00  | 20.25                        | 72.84  | 77.84  |
| 060306T โรงเรียนพร้าวบูรพา      | ต.เวียง อ.พร้าว จ.เชียงใหม่          | 0.00                       | 0.00  | 0.00  | 41.00                        | 137.17 | 145.67 |
| 061207T โรงเรียนบ้านแมงจอร์     | ต.แมงจอร์ อ.แม่ออน จ.เชียงใหม่       | 0.00                       | 0.00  | 0.00  | 27.44                        | 91.21  | 125.60 |
| 061206T น้ำแม่แจ่มที่บ้านทัพ    | ต.ท่าผา อ.แม่แจ่ม จ.เชียงใหม่        | 0.00                       | 0.00  | 0.00  | 45.08                        | 125.00 | 167.95 |

\*\* หมายเหตุ : ปริมาณฝนสะสมคาดการณ์ ได้จากการประมวลผลและคำนวณข้อมูลภาพจาก NWP-WRF Model กรมอุตุนิยมวิทยา\*\*

#### 3) สรุประดับน้ำรายวัน

สรุปสถานการณ์น้ำในพื้นที่ลุ่มน้ำปิง จากข้อมูลตรวจวัดระดับน้ำของสถานีโทรมาตรโครงการพัฒนาระบบพยากรณ์และเตือนภัยภัยพิภพน้ำ กรมทรัพยากรน้ำ ณ เวลา 7:00 น. ของวันที่ 24 เมษายน 2561 และข้อมูลระดับน้ำคาดการณ์จากแบบจำลองทางคณิตศาสตร์ ดังแสดงในตาราง

| สถานีโทรมาตร                           | ที่ตั้ง                            | ระดับเตือนภัย | ระดับน้ำตรวจวัด (ม.รทก) |        | ระดับน้ำคาดการณ์ล่วงหน้า |        |        |         |
|----------------------------------------|------------------------------------|---------------|-------------------------|--------|--------------------------|--------|--------|---------|
|                                        |                                    |               | เมื่อวาน                | วันนี้ | 1 วัน                    | 2 วัน  | 3 วัน  | แนวโน้ม |
| 060109T แม่น้ำปิงที่บ้านสบอ้อ          | ต.แม่ทะ อ.เชียงดาว จ.เชียงใหม่     | 372.444       | 368.66                  | 368.64 |                          |        |        |         |
| 060905T น้ำแม่ลีที่อำเภอลี้            | ต.ลี้ อ.ลี้ จ.ลำพูน                | 468.686       | 462.58                  | 462.58 |                          |        |        |         |
| 061503T น้ำแม่ตื่นที่บ้านดอย           | ต.ยางเปียง อ.อมก๋อย จ.เชียงใหม่    | 792.425       | 788.00                  | 788.07 |                          |        |        |         |
| 061401T น้ำแม่หาดที่บ้านโป่งทุ่ง       | ต.โป่งทุ่ง อ.ดอยเต่า จ.เชียงใหม่   | 313.195       | 309.52                  | 309.51 |                          |        |        |         |
| 061901T คลองแมงระกาที่บ้านวังชะโอน     | ต.ท่าไม้ อ.พรานกระต่าย จ.กำแพงเพชร | 92.706        | 90.16                   | 90.15  | 90.15                    | 90.15  | 90.15  | คงที่   |
| 061701T ห้วยแม่ท้อที่อำเภอเมืองตาก     | ต.แม่ท้อ อ.เมืองตาก จ.ตาก          | 109.236       | 106.40                  | 106.65 | 106.24                   | 106.24 | 106.24 | ลดลง    |
| 061801T คลองวังเจ้าที่บ้านคลองลึก      | ต.เขียงทอง อ.วังเจ้า จ.ตาก         | 114.159       | 109.99                  | 110.04 | 110.03                   | 110.03 | 110.03 | ลดลง    |
| 062001T คลองสวนหมากที่บ้านน้ำโทง       | ต.ท่าขุนราม อ.เมือง จ.กำแพงเพชร    | 83.383        | 79.85                   | 79.83  | 79.83                    | 79.83  | 79.83  | คงที่   |
| 060110T แม่น้ำปิงที่บ้านบางแก้ว        | ต.บางแก้ว อ.บรรพตพิสัย จ.นครสวรรค์ | 40.374        | 37.78                   | 37.88  | 37.72                    | 37.64  | 37.60  | ลดลง    |
| 060111T แม่น้ำปิงที่บ้านป่ากรองห้วยจี่ | ต.ตากออก อ.บ้านตาก จ.ตาก           | 119.165       | 118.13                  | 118.34 | 118.30                   | 118.30 | 118.30 | ลดลง    |



โครงการพัฒนาระบบพยากรณ์และเตือนภัยทรัพยากรน้ำ

ศูนย์ป้องกันวิกฤติน้ำ กรมทรัพยากรน้ำ กระทรวงทรัพยากรธรรมชาติและสิ่งแวดล้อม

180 ถนนพระรามที่ 6 ซอย 34 แขวงสามเสนใน เขตพญาไท กรุงเทพมหานคร 10400 โทรศัพท์ 0 2271 6000



โครงการพัฒนาระบบพยากรณ์และเตือนภัยทรัพยากรน้ำ

ศูนย์ป้องกันวิกฤติน้ำ กรมทรัพยากรน้ำ กระทรวงทรัพยากรธรรมชาติและสิ่งแวดล้อม

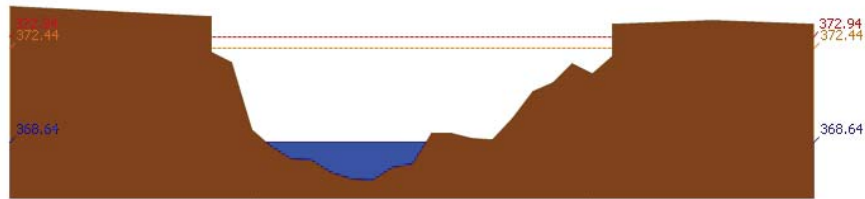
180 ถนนพระรามที่ 6 ซอย 34 แขวงสามเสนใน เขตพญาไท กรุงเทพมหานคร 10400 โทรศัพท์ 0 2271 6000



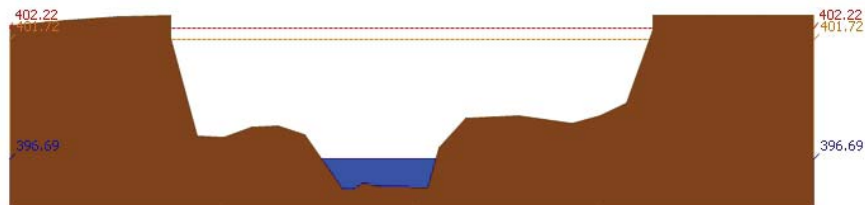
รายงานสถานการณ์น้ำลุ่มน้ำปิง วันที่ 24 เมษายน 2561

| สถานีโทรมาตร                       | ที่ตั้ง                           | ระดับเตือนภัย | ระดับน้ำตรวจวัด (ม.รทก) |        | ระดับน้ำคาดการณ์ล่วงหน้า |       |       |         |
|------------------------------------|-----------------------------------|---------------|-------------------------|--------|--------------------------|-------|-------|---------|
|                                    |                                   |               | เมื่อวาน                | วันนี้ | 1 วัน                    | 2 วัน | 3 วัน | แนวโน้ม |
| 060305T น้ำแม่จืดที่บ้านโป่งบัวบาน | ต.แม่ปิ้ง อ.พรวรา จ.เชียงใหม่     | 401.724       | 396.69                  | 396.69 |                          |       |       |         |
| 060814T น้ำแม่ขานที่บ้านทาโป่ง     | ต.บ้านแม่ อ.สันป่าตอง จ.เชียงใหม่ | 312.826       | 308.04                  | 308.05 |                          |       |       |         |
| 061206T น้ำแม่แจ่มที่บ้านทัพ       | ต.ท่าผา อ.แม่แจ่ม จ.เชียงใหม่     | 470.269       | 466.80                  | 466.80 |                          |       |       |         |
| 060709T น้ำแม่กวางที่ลำพูน         | ต.เวียงของ อ.เมือง จ.ลำพูน        | 294.671       | 291.13                  | 291.06 |                          |       |       |         |

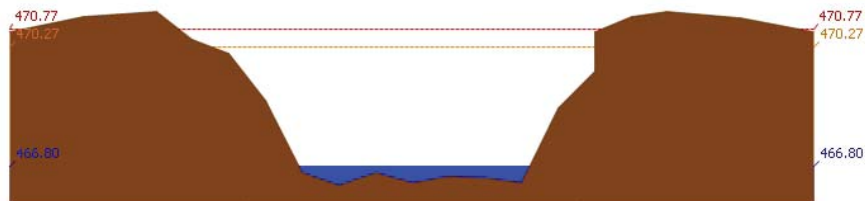
3.1) ระดับน้ำในลำน้ำ



สถานี 060109T แม่น้ำปิงที่บ้านสบอ้อ ต.แม่บะ อ.เชียงดาว จ.เชียงใหม่ ระดับน้ำ 368.64 ม.รทก.

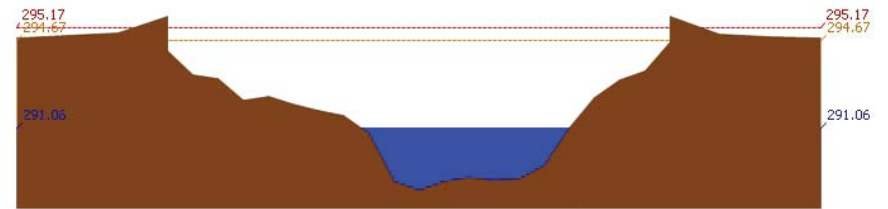


สถานี 060305T น้ำแม่จืดที่บ้านโป่งบัวบาน ต.แม่ปิ้ง อ.พรวรา จ.เชียงใหม่ ระดับน้ำ 396.69 ม.รทก.

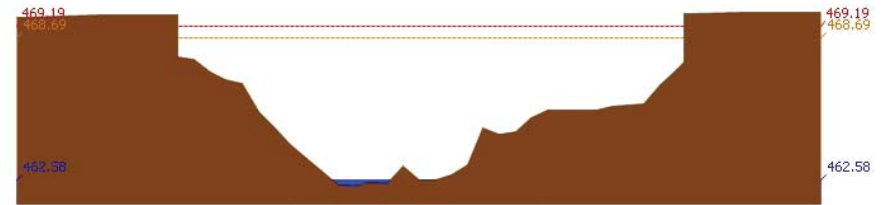


สถานี 061206T น้ำแม่แจ่มที่บ้านทัพ ต.ท่าผา อ.แม่แจ่ม จ.เชียงใหม่ ระดับน้ำ 466.80 ม.รทก.

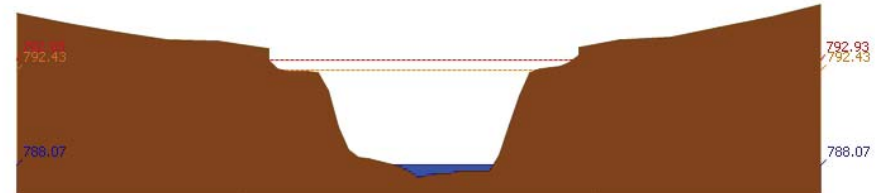
รายงานสถานการณ์น้ำลุ่มน้ำปิง วันที่ 24 เมษายน 2561



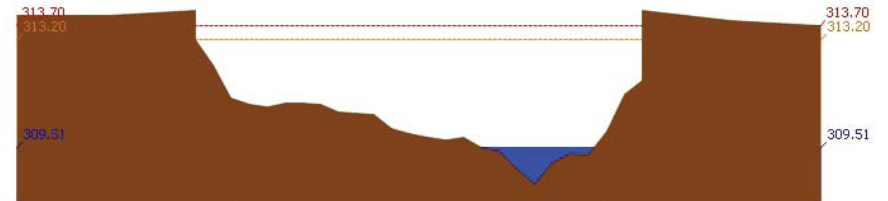
สถานี 060709T น้ำแม่กวางที่ลำพูน ต.เวียงของ อ.เมือง จ.ลำพูน ระดับน้ำ 291.06 ม.รทก.



สถานี 060905T น้ำแม่สีที่อำเภอลี้ ต.ลี้ อ.ลี้ จ.ลำพูน ระดับน้ำ 462.58 ม.รทก.



สถานี 061503T น้ำแม่ตื่นที่บ้านคอย ต.ยางเปียง อ.อมก๋อย จ.เชียงใหม่ ระดับน้ำ 788.07 ม.รทก.



สถานี 061401T น้ำแม่หาดที่บ้านโป่งทุ่ง ต.โป่งทุ่ง อ.คอยเต่า จ.เชียงใหม่ ระดับน้ำ 309.51 ม.รทก.





# โครงการพัฒนาระบบพยากรณ์และเตือนภัยทรัพยากรน้ำ

ศูนย์ป้องกันวิกฤติน้ำ กรมทรัพยากรน้ำ กระทรวงทรัพยากรธรรมชาติและสิ่งแวดล้อม

180 ถนนพระรามที่ 6 ซอย 34 แขวงสามเสนใน เขตพญาไท กรุงเทพมหานคร 10400 โทรศัพท์ 0 2271 6000



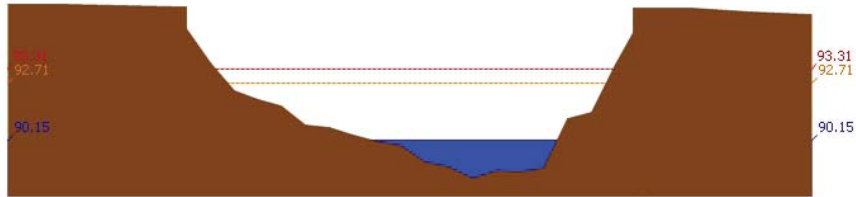
# โครงการพัฒนาระบบพยากรณ์และเตือนภัยทรัพยากรน้ำ

ศูนย์ป้องกันวิกฤติน้ำ กรมทรัพยากรน้ำ กระทรวงทรัพยากรธรรมชาติและสิ่งแวดล้อม


180 ถนนพระรามที่ 6 ซอย 34 แขวงสามเสนใน เขตพญาไท กรุงเทพมหานคร 10400 โทรศัพท์ 0 2271 6000



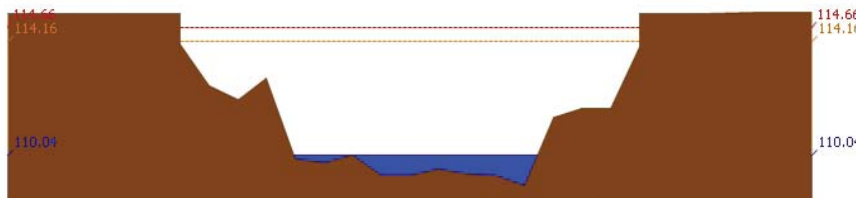
รายงานสถานการณ์น้ำลุ่มน้ำปิง วันที่ 24 เมษายน 2561




สถานี 061901T คลองแม่ระกาที่บ้านวังชะโอน ต.ท่าไม้ อ.พรานกระต่าย จ.กำแพงเพชร ระดับน้ำ 90.15 ม.รทก.



สถานี 061701T ฝายแม่ท้อที่อำเภอเมืองตาก ต.แม่ท้อ อ.เมืองตาก จ.ตาก ระดับน้ำ 106.65 ม.รทก.

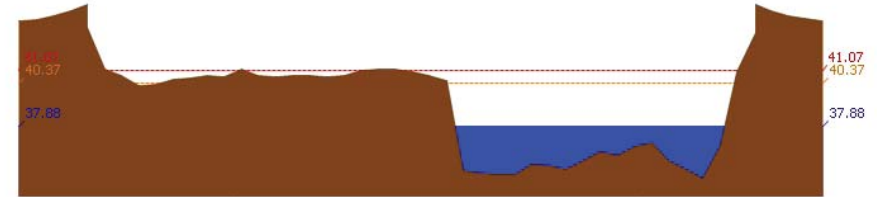


สถานี 061801T คลองวังเจ้าที่บ้านคลองลึก ต.เชียงทอง อ.วังเจ้า จ.ตาก ระดับน้ำ 110.04 ม.รทก.




สถานี 062001T คลองสวนหมากที่บ้านน้ำโห่ง ต.ท่าขุนราม อ.เมือง จ.กำแพงเพชร ระดับน้ำ 79.83 ม.รทก.


รายงานสถานการณ์น้ำลุ่มน้ำปิง วันที่ 24 เมษายน 2561



สถานี 060110T แม่น้ำปิงที่บ้านบางแก้ว ต.บางแก้ว อ.บรรพตพิสัย จ.นครสวรรค์ ระดับน้ำ 37.88 ม.รทก.



สถานี 060111T แม่น้ำปิงที่บ้านปากร่องห้วยจี่ ต.ตากออก อ.บ้านตาก จ.ตาก ระดับน้ำ 118.34 ม.รทก.



สถานี 060814T น้ำแม่ขานที่บ้านท่าโป่ง ต.บ้านแม่ อ.สันป่าตอง จ.เชียงใหม่ ระดับน้ำ 308.05 ม.รทก.

### 3.2) ภาพสถานการณ์น้ำจากกล้อง CCTV



แม่น้ำปิงที่บ้านปากร่องห้วยจี่ ต.ตากออก อ.บ้านตาก จ.ตาก



แม่น้ำปิงที่บ้านบางแก้ว ต.บางแก้ว อ.บรรพตพิสัย จ.นครสวรรค์

### 4) ผลการวิเคราะห์สถานการณ์น้ำ



# โครงการพัฒนาระบบพยากรณ์และเตือนภัยทรัพยากรน้ำ

ศูนย์ป้องกันวิกฤติน้ำ กรมทรัพยากรน้ำ กระทรวงทรัพยากรธรรมชาติและสิ่งแวดล้อม

180 ถนนพระรามที่ 6 ซอย 34 แขวงสามเสนใน เขตพญาไท กรุงเทพมหานคร 10400 โทรศัพท์ 0 2271 6000



# โครงการพัฒนาระบบพยากรณ์และเตือนภัยทรัพยากรน้ำ

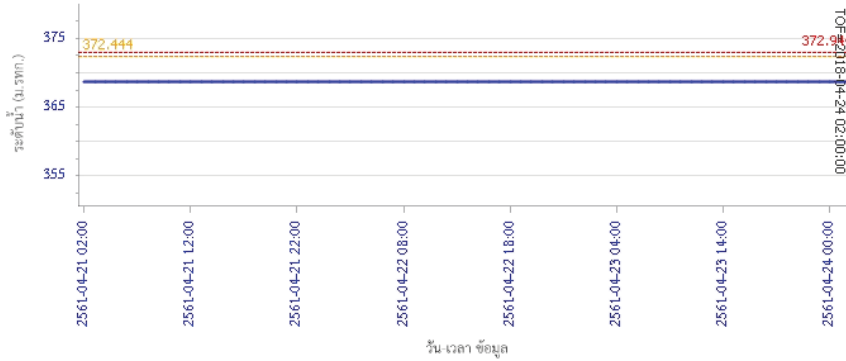
ศูนย์ป้องกันวิกฤติน้ำ กรมทรัพยากรน้ำ กระทรวงทรัพยากรธรรมชาติและสิ่งแวดล้อม

180 ถนนพระรามที่ 6 ซอย 34 แขวงสามเสนใน เขตพญาไท กรุงเทพมหานคร 10400 โทรศัพท์ 0 2271 6000

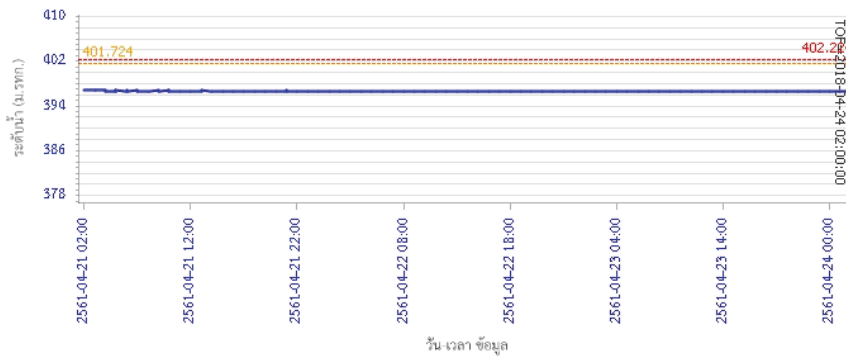


## รายงานสถานการณ์น้ำลุ่มน้ำปิง วันที่ 24 เมษายน 2561

ผลการคำนวณระดับน้ำ สถานี 060109T แม่น้ำปิงที่บ้านสบฮ้อ ต.แม่ปะ อ.เชียงดาว จ.เชียงใหม่

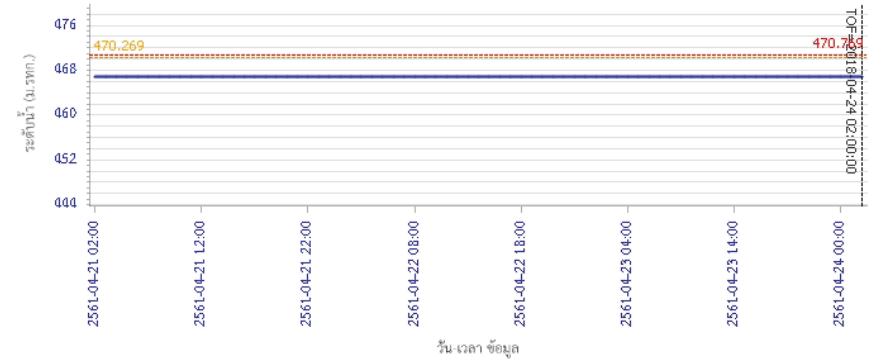


ผลการคำนวณระดับน้ำ สถานี 060305T น้ำแม่จืดที่บ้านโป่งบัวบาน ต.แม่ปิง อ.พร้าว จ.เชียงใหม่

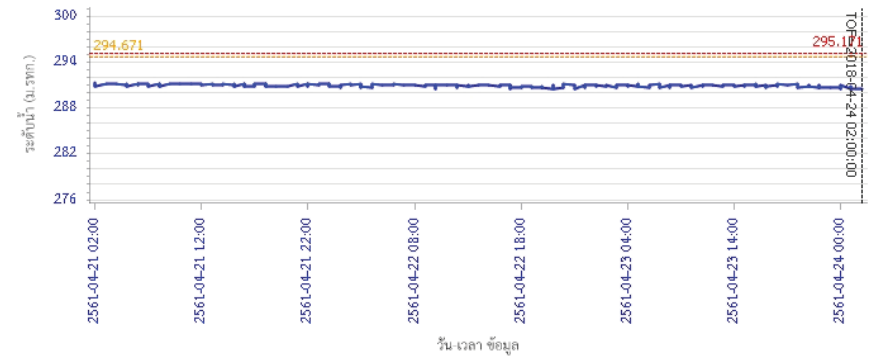


## รายงานสถานการณ์น้ำลุ่มน้ำปิง วันที่ 24 เมษายน 2561

ผลการคำนวณระดับน้ำ สถานี 061206T น้ำแม่แจ่มที่บ้านทัพ ต.ท่าผา อ.แม่แจ่ม จ.เชียงใหม่



ผลการคำนวณระดับน้ำ สถานี 060709T น้ำแม่กวางที่ลำหูน ต.เวียงยอง อ.เมือง จ.ลำพูน





# โครงการพัฒนาระบบพยากรณ์และเตือนภัยทรัพยากรน้ำ

ศูนย์ป้องกันวิกฤติน้ำ กรมทรัพยากรน้ำ กระทรวงทรัพยากรธรรมชาติและสิ่งแวดล้อม

180 ถนนพระรามที่ 6 ซอย 34 แขวงสามเสนใน เขตพญาไท กรุงเทพมหานคร 10400 โทรศัพท์ 0 2271 6000



# โครงการพัฒนาระบบพยากรณ์และเตือนภัยทรัพยากรน้ำ

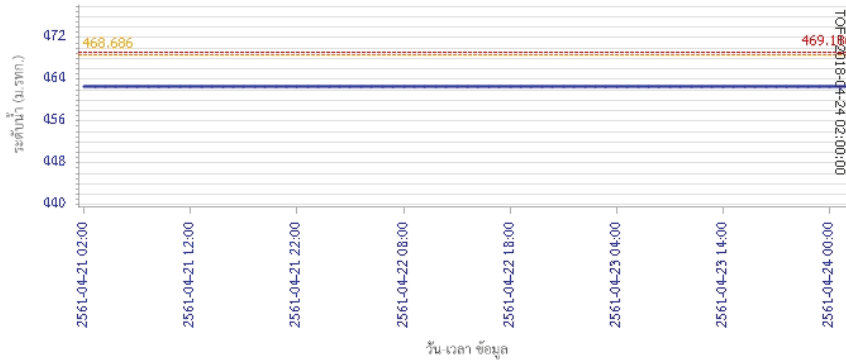
ศูนย์ป้องกันวิกฤติน้ำ กรมทรัพยากรน้ำ กระทรวงทรัพยากรธรรมชาติและสิ่งแวดล้อม

180 ถนนพระรามที่ 6 ซอย 34 แขวงสามเสนใน เขตพญาไท กรุงเทพมหานคร 10400 โทรศัพท์ 0 2271 6000

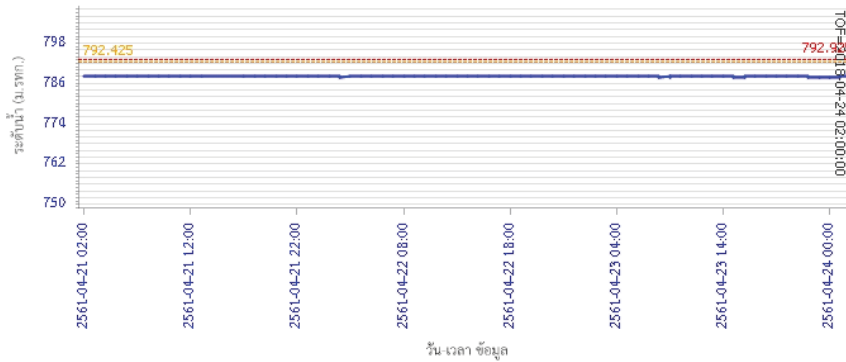


## รายงานสถานการณ์น้ำลุ่มน้ำปิง วันที่ 24 เมษายน 2561

ผลการคำนวณระดับน้ำ สถานี 060905T น้ำแม่สีที่อำเภอสีคิ้ว อ.สี จ.ลำพูน

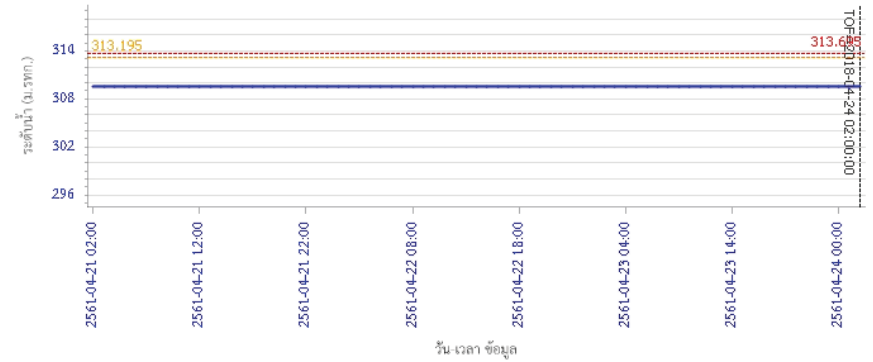


ผลการคำนวณระดับน้ำ สถานี 061503T น้ำแม่ตื่นที่บ้านคลอง ต.ยางเปียง อ.อมก๋อย จ.เชียงใหม่

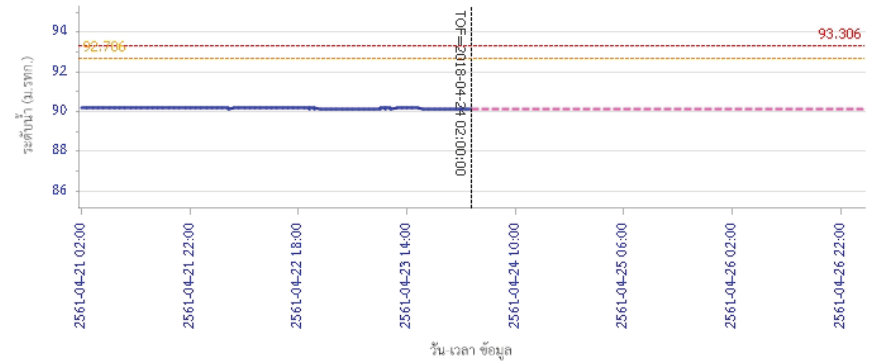


## รายงานสถานการณ์น้ำลุ่มน้ำปิง วันที่ 24 เมษายน 2561

ผลการคำนวณระดับน้ำ สถานี 061401T น้ำแม่หาดที่บ้านป่าทุ่ง ต.ป่าทุ่ง อ.ดอยเต่า จ.เชียงใหม่



ผลการคำนวณระดับน้ำ สถานี 061901T คลองแม่กระที่บ้านวังชะโอน ต.ท่าไม้ อ.พรานกระต่าย จ.กำแพงเพชร





# โครงการพัฒนาระบบพยากรณ์และเตือนภัยทรัพยากรน้ำ

ศูนย์ป้องกันวิกฤติน้ำ กรมทรัพยากรน้ำ กระทรวงทรัพยากรธรรมชาติและสิ่งแวดล้อม

180 ถนนพระรามที่ 6 ซอย 34 แขวงสามเสนใน เขตพญาไท กรุงเทพมหานคร 10400 โทรศัพท์ 0 2271 6000



# โครงการพัฒนาระบบพยากรณ์และเตือนภัยทรัพยากรน้ำ

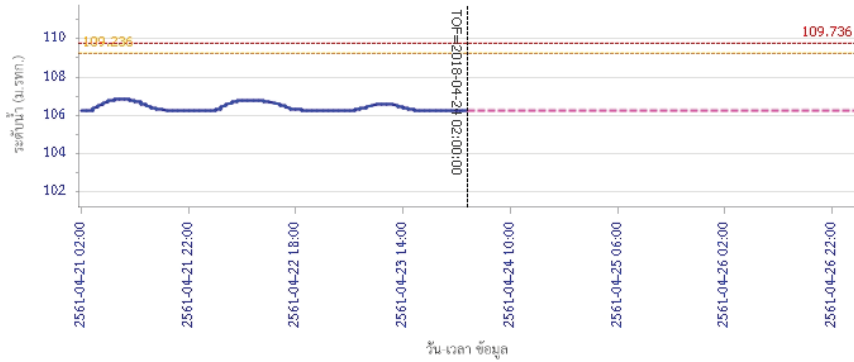
ศูนย์ป้องกันวิกฤติน้ำ กรมทรัพยากรน้ำ กระทรวงทรัพยากรธรรมชาติและสิ่งแวดล้อม

180 ถนนพระรามที่ 6 ซอย 34 แขวงสามเสนใน เขตพญาไท กรุงเทพมหานคร 10400 โทรศัพท์ 0 2271 6000

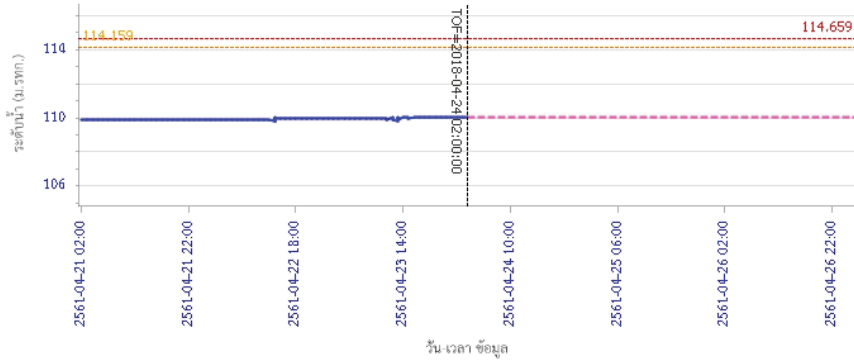


## รายงานสถานการณ์น้ำลุ่มน้ำปิง วันที่ 24 เมษายน 2561

ผลการคำนวณระดับน้ำ สถานี 061701T ห้วยแม่ท้อที่อำเภอเมืองตาก ต.แม่ท้อ อ.เมืองตาก จ.ตาก

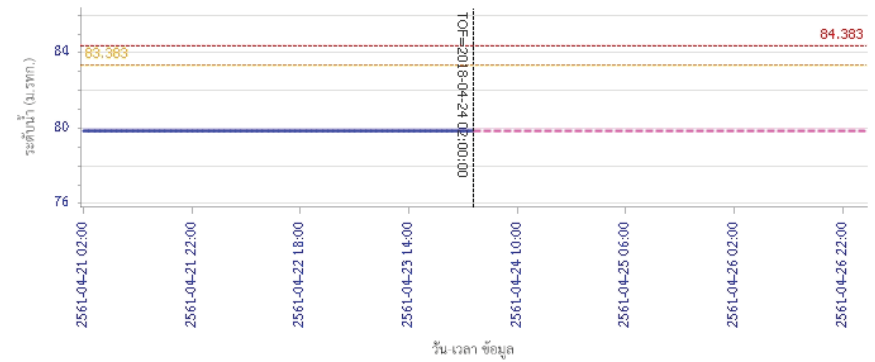


ผลการคำนวณระดับน้ำ สถานี 061801T คลองวังเจ้าที่บ้านคลองลึก ต.เชียงทอง อ.วังเจ้า จ.ตาก

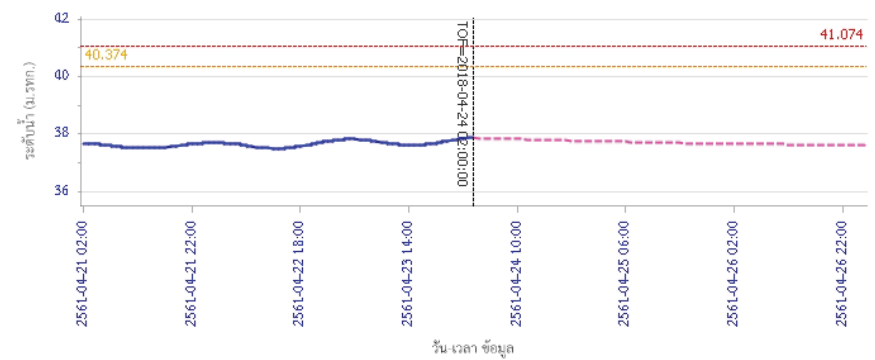


## รายงานสถานการณ์น้ำลุ่มน้ำปิง วันที่ 24 เมษายน 2561

ผลการคำนวณระดับน้ำ สถานี 062001T คลองสวนหมากที่บ้านน้ำโห่ง ต.ท่าขุนราม อ.เมือง จ.กำแพงเพชร



ผลการคำนวณระดับน้ำ สถานี 060110T แม่น้ำปิงที่บ้านบางแก้ว ต.บางแก้ว อ.บรรพตพิสัย จ.นครสวรรค์







# โครงการพัฒนาระบบพยากรณ์และเตือนภัยทรัพยากรน้ำ

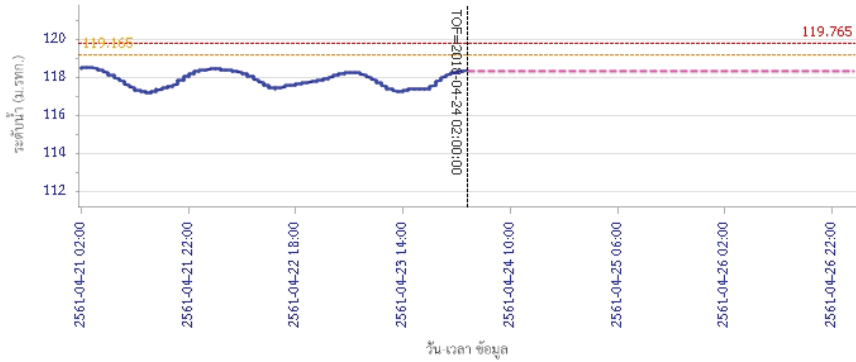
ศูนย์ป้องกันวิกฤติน้ำ กรมทรัพยากรน้ำ กระทรวงทรัพยากรธรรมชาติและสิ่งแวดล้อม

180 ถนนพระรามที่ 6 ซอย 34 แขวงสามเสนใน เขตพญาไท กรุงเทพมหานคร 10400 โทรศัพท์ 0 2271 6000

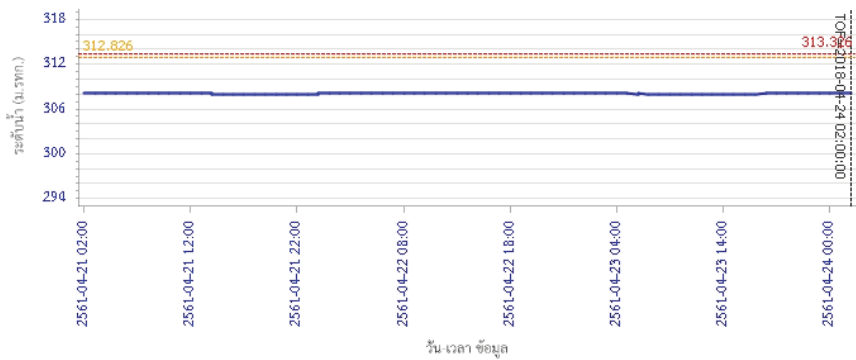


## รายงานสถานการณ์น้ำลุ่มน้ำปิง วันที่ 24 เมษายน 2561

ผลการคำนวณระดับน้ำ สถานี 060111T แม่น้ำปิงที่บ้านปากร่องห้วยซี ต.ตากออก อ.บ้านตาก จ.ตาก



ผลการคำนวณระดับน้ำ สถานี 060814T น้ำแม่ชานที่บ้านท่าไทรง ต.บ้านแม่ อ.สันป่าตอง จ.เชียงใหม่



### 5) สรุปสถานการณ์น้ำ

สถานการณ์ในลุ่มน้ำปิง อยู่ในภาวะปกติ



# โครงการพัฒนาระบบพยากรณ์และเตือนภัยทรัพยากรน้ำ

ศูนย์ป้องกันวิกฤติน้ำ กรมทรัพยากรน้ำ กระทรวงทรัพยากรธรรมชาติและสิ่งแวดล้อม

180 ถนนพระรามที่ 6 ซอย 34 แขวงสามเสนใน เขตพญาไท กรุงเทพมหานคร 10400 โทรศัพท์ 0 2271 6000



# โครงการพัฒนาระบบพยากรณ์และเตือนภัยทรัพยากรน้ำ

ศูนย์ป้องกันวิกฤติน้ำ กรมทรัพยากรน้ำ กระทรวงทรัพยากรธรรมชาติและสิ่งแวดล้อม

180 ถนนพระรามที่ 6 ซอย 34 แขวงสามเสนใน เขตพญาไท กรุงเทพมหานคร 10400 โทรศัพท์ 0 2271 6000



## รายงานสถานการณ์น้ำลุ่มน้ำวัง วันที่ 24 เมษายน 2561

### 1) สภาพภูมิอากาศ (ที่มา : กรมอุตุนิยมวิทยา)

#### ลักษณะอากาศทั่วไป

พยากรณ์อากาศ 24 ชั่วโมงข้างหน้า บริเวณประเทศไทยตอนบนจะมีอุณหภูมิสูงขึ้นทำให้มีอากาศร้อนโดยทั่วไป และมีฝนฟ้าคะนองเกิดขึ้น ส่วนมากบริเวณภาคตะวันออกเฉียงเหนือในระยะนี้ สำหรับภาคใต้มีฝนฟ้าคะนองบางแห่ง

#### สภาพอากาศภาคเหนือ ( เวลา 06:00 น.วันนี้ - 06:00 น.วันพรุ่งนี้ )

อากาศร้อน กับมีฝนฟ้าคะนอง ร้อยละ 10 ของพื้นที่ ส่วนมากบริเวณจังหวัดพิษณุโลก และเพชรบูรณ์

อุณหภูมิต่ำสุด 16-23 องศาเซลเซียส

อุณหภูมิสูงสุด 32-37 องศาเซลเซียส

ลมใต้ ความเร็ว 10-25 กม./ชม.

#### อากาศ 7 วันข้างหน้า

อากาศร้อนกับมีฟ้าหลัวในตอนกลางวัน ตลอดช่วง อุณหภูมิต่ำสุด 16-26 องศาเซลเซียส อุณหภูมิสูงสุด 34-39 องศาเซลเซียส ลมใต้ ความเร็ว 10-25 กม./ชม.



ภาพถ่ายดาวเทียม

แผนที่อากาศ

### 2) สรุปสถานการณ์ฝน

สรุปสถานการณ์ฝนในพื้นที่ลุ่มน้ำวัง จากข้อมูลตรวจวัดปริมาณน้ำฝนของสถานีโทรมาตรโครงการพัฒนาระบบพยากรณ์และเตือนภัยทรัพยากรน้ำ กรมทรัพยากรน้ำ ของวันที่ 24 เมษายน 2561 ย้อนหลัง 24 ชั่วโมง ที่ผ่านมา และข้อมูลคาดการณ์ปริมาณฝนจากการประมวลผลข้อมูลภาพ NWP-WRF Model กรมอุตุนิยมวิทยา ([http://www2.tmd.go.th/wrf\\_tmd/images/domain2/asia\\_precipitation3h.html](http://www2.tmd.go.th/wrf_tmd/images/domain2/asia_precipitation3h.html)) ดังแสดงในตาราง

| สถานีโทรมาตร | ที่ตั้ง                  | ปริมาณฝนตรวจวัดสะสม (ม.ม.) |       |       | ปริมาณฝนสะสมคาดการณ์ล่วงหน้า |       |       |
|--------------|--------------------------|----------------------------|-------|-------|------------------------------|-------|-------|
|              |                          | เมื่อวาน                   | 2 วัน | 3 วัน | 1 วัน                        | 2 วัน | 3 วัน |
| 070116T      | แม่น้ำวังที่บ้านแม่เตี๋ย | 0.00                       | 0.00  | 0.00  | 4.27                         | 82.89 | 87.51 |

## รายงานสถานการณ์น้ำลุ่มน้ำวัง วันที่ 24 เมษายน 2561

| สถานีโทรมาตร | ที่ตั้ง                                                   | ปริมาณฝนตรวจวัดสะสม (ม.ม.) |       |       | ปริมาณฝนสะสมคาดการณ์ล่วงหน้า |        |        |
|--------------|-----------------------------------------------------------|----------------------------|-------|-------|------------------------------|--------|--------|
|              |                                                           | เมื่อวาน                   | 2 วัน | 3 วัน | 1 วัน                        | 2 วัน  | 3 วัน  |
| 070203T      | ต.วังแก้ว อ.วังเหนือ จ.ลำปาง                              | 0.00                       | 0.00  | 0.00  | 22.50                        | 93.83  | 102.33 |
| 070603T      | โรงเรียนสบจางวิทยา ต.นาสัก อ.แม่เมษา จ.ลำปาง              | 0.00                       | 0.00  | 0.00  | 46.00                        | 145.27 | 150.15 |
| 070501T      | บ้านแม่ตาลน้อย ต.เวียงตาล อ.ห้างฉัตร จ.ลำปาง              | 0.00                       | 0.00  | 0.00  | 12.60                        | 95.40  | 98.28  |
| 070801T      | รพ.สบ.บ้านท่ามะเกว่น ต.แม่ปะ อ.เถิน จ.ลำปาง               | 0.00                       | 0.00  | 0.00  | 4.27                         | 82.89  | 87.51  |
| 070802T      | โรงเรียนบ้านแม่อุ้ม ต.แม่อุ้ม อ.แม่อุ้ม จ.ลำปาง           | 0.00                       | 0.00  | 0.00  | 4.27                         | 82.89  | 87.51  |
| 070704T      | เทศบาลตำบลเสริมชัย ต.เสริมชัย อ.เสริมงาม จ.ลำปาง          | 0.00                       | 0.00  | 0.00  | 6.31                         | 73.30  | 74.48  |
| 070305T      | โรงเรียนเมืองปานวิทยา ต.เมืองปาน อ.เมืองปาน จ.ลำปาง       | 0.00                       | 0.00  | 0.00  | 29.75                        | 95.50  | 111.25 |
| 070111T      | แม่น้ำวังที่บ้านแปงโป่งชัย ต.บ้านเสา อ.แจ่ม จ.ลำปาง       | 0.00                       | 0.00  | 0.00  | 51.06                        | 171.06 | 184.99 |
| 070112T      | แม่น้ำวังที่บ้านบุญนาค ต.บุญนาคพัฒนา อ.เมืองลำปาง จ.ลำปาง | 0.00                       | 0.00  | 0.00  | 12.60                        | 95.40  | 98.28  |

\*\* หมายเหตุ : ปริมาณฝนสะสมคาดการณ์ ได้จากการประมวลผลและคำนวณข้อมูลภาพจาก NWP-WRF Model กรมอุตุนิยมวิทยา\*\*

### 3) สรุประดับน้ำรายวัน

สรุปสถานการณ์น้ำในพื้นที่ลุ่มน้ำวัง จากข้อมูลตรวจวัดระดับน้ำของสถานีโทรมาตรโครงการพัฒนาระบบพยากรณ์และเตือนภัยทรัพยากรน้ำ กรมทรัพยากรน้ำ ณ เวลา 7:00 น. ของวันที่ 24 เมษายน 2561 และข้อมูลระดับน้ำคาดการณ์จากแบบจำลองทางคณิตศาสตร์ ดังแสดงในตาราง

| สถานีโทรมาตร | ที่ตั้ง                      | ระดับเตือนภัย                      | ระดับน้ำตรวจวัด (ม.รทก) |        | ระดับน้ำคาดการณ์ล่วงหน้า |        |        |         |           |
|--------------|------------------------------|------------------------------------|-------------------------|--------|--------------------------|--------|--------|---------|-----------|
|              |                              |                                    | เมื่อวาน                | วันนี้ | 1 วัน                    | 2 วัน  | 3 วัน  | แนวโน้ม |           |
| 070110T      | แม่น้ำวังที่ อ.วังเหนือ      | ต.วังเหนือ อ.วังเหนือ จ.ลำปาง      | 403.567                 | 399.46 | 399.46                   | 399.46 | 399.46 | 399.45  | คงที่     |
| 070116T      | แม่น้ำวังที่บ้านแม่เตี๋ย     | ต.แม่ออด อ.เถิน จ.ลำปาง            | 184.565                 | 176.61 | 176.58                   | 176.59 | 176.59 | 176.59  | เพิ่มขึ้น |
| 070117T      | แม่น้ำวังที่เทศบาลตำบลแม่ปู  | ต.แม่ปู อ.แม่อุ้ม จ.ลำปาง          | 158.715                 | 154.92 | 154.90                   | 154.90 | 154.90 | 154.90  | คงที่     |
| 070118T      | แม่น้ำวังที่บ้านแม่อุ้ม      | ต.แม่อุ้ม อ.บ้านตาก จ.ตาก          | 131.951                 | 127.76 | 127.71                   | 127.73 | 127.73 | 127.73  | เพิ่มขึ้น |
| 070604T      | น้ำแม่จางที่บ้านลูโฮมไชยมงคล | ต.หัวเสือ อ.แม่ทะ จ.ลำปาง          | 265.796                 | 258.88 | 259.05                   | 259.13 | 259.13 | 259.13  | เพิ่มขึ้น |
| 070111T      | แม่น้ำวังที่บ้านแปงโป่งชัย   | ต.บ้านเสา อ.แจ่ม จ.ลำปาง           | 287.89                  | 283.92 | 283.89                   | 283.86 | 283.85 | 283.85  | ลดลง      |
| 070403T      | น้ำแม่จางที่บ้านแค           | ต.บ้านป่า อ.เมืองลำปาง จ.ลำปาง     | 251.727                 | 247.37 | 247.39                   | 247.37 | 247.35 | 247.34  | เพิ่มขึ้น |
| 070703T      | น้ำแม่จางที่บ้านนาบอน        | ต.ทุ่งงาม อ.เสริมงาม จ.ลำปาง       | 227.696                 | 221.86 | 221.86                   | 221.86 | 221.86 | 221.86  | คงที่     |
| 070304T      | น้ำแม่จางที่บ้านหนองกอก      | ต.แม่สุก อ.แจ่ม จ.ลำปาง            | 342.209                 | 340.32 | 340.27                   | 340.29 | 340.29 | 340.28  | เพิ่มขึ้น |
| 070115T      | น้ำแม่จางที่บ้านอ้อ          | ต.แม่แก้ว อ.สบปราบ จ.ลำปาง         | 199.072                 | 193.48 | 193.46                   | 193.46 | 193.46 | 193.46  | คงที่     |
| 070112T      | แม่น้ำวังที่บ้านบุญนาค       | ต.บุญนาคพัฒนา อ.เมืองลำปาง จ.ลำปาง | 249.207                 | 243.21 | 242.95                   | 242.98 | 242.97 | 242.97  | เพิ่มขึ้น |



# โครงการพัฒนาระบบพยากรณ์และเตือนภัยทรัพยากรน้ำ

ศูนย์ป้องกันวิกฤติน้ำ กรมทรัพยากรน้ำ กระทรวงทรัพยากรธรรมชาติและสิ่งแวดล้อม

180 ถนนพระรามที่ 6 ซอย 34 แขวงสามเสนใน เขตพญาไท กรุงเทพมหานคร 10400 โทรศัพท์ 0 2271 6000



# โครงการพัฒนาระบบพยากรณ์และเตือนภัยทรัพยากรน้ำ

ศูนย์ป้องกันวิกฤติน้ำ กรมทรัพยากรน้ำ กระทรวงทรัพยากรธรรมชาติและสิ่งแวดล้อม

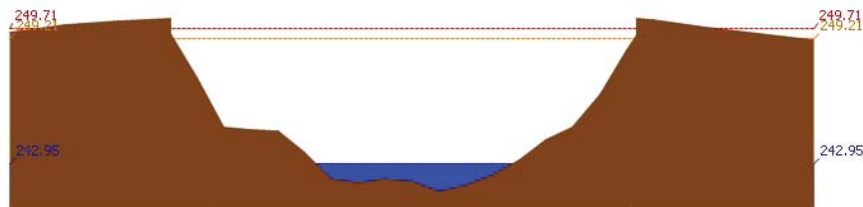


180 ถนนพระรามที่ 6 ซอย 34 แขวงสามเสนใน เขตพญาไท กรุงเทพมหานคร 10400 โทรศัพท์ 0 2271 6000





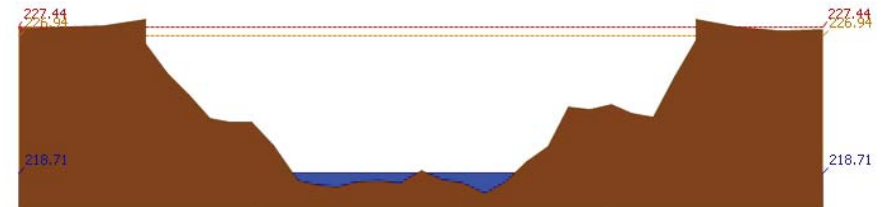
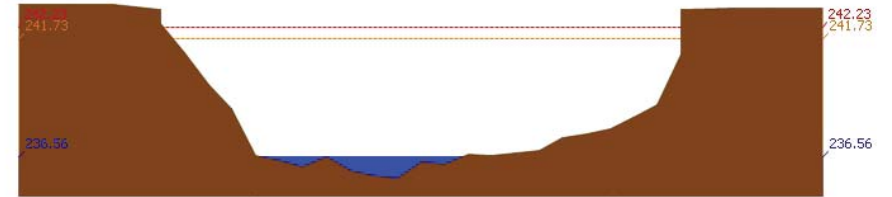
## รายงานสถานการณ์น้ำลุ่มน้ำวัง วันที่ 24 เมษายน 2561

| สถานีโทรมาตร                   | ที่ตั้ง                           | ระดับเตือนภัย | ระดับน้ำตรวจวัด (ม.รทก) |        | ระดับน้ำคาดการณ์ล่วงหน้า |        |        |           |
|--------------------------------|-----------------------------------|---------------|-------------------------|--------|--------------------------|--------|--------|-----------|
|                                |                                   |               | เมื่อวาน                | วันนี้ | 1 วัน                    | 2 วัน  | 3 วัน  | แนวโน้ม   |
| 070114T แม่น้ำวังที่บ้านปางซัย | ต.บ้านเสด็จ อ.เมืองลำปาง จ.ลำปาง  | 241.733       | 236.58                  | 236.56 | 236.51                   | 236.50 | 236.49 | เพิ่มขึ้น |
| 070113T แม่น้ำวังที่ จ.ลำปาง   | ต.เวียงเหนือ อ.เมืองลำปาง จ.ลำปาง | 226.935       | 218.71                  | 218.71 | 218.58                   | 218.57 | 218.57 | ลดลง      |

### 3.1) ระดับน้ำในลำน้ำ



## รายงานสถานการณ์น้ำลุ่มน้ำวัง วันที่ 24 เมษายน 2561





# โครงการพัฒนาระบบพยากรณ์และเตือนภัยทรัพยากรน้ำ

ศูนย์ป้องกันวิกฤติน้ำ กรมทรัพยากรน้ำ กระทรวงทรัพยากรธรรมชาติและสิ่งแวดล้อม  
180 ถนนพระรามที่ 6 ซอย 34 แขวงสามเสนใน เขตพญาไท กรุงเทพมหานคร 10400 โทรศัพท์ 0 2271 6000

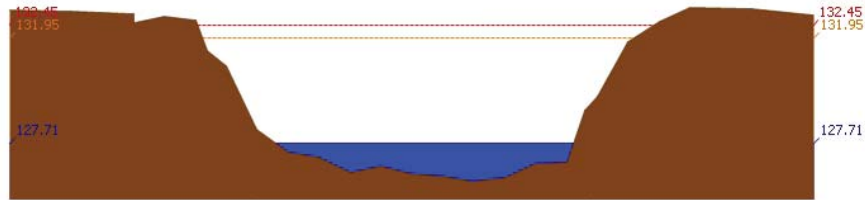


# โครงการพัฒนาระบบพยากรณ์และเตือนภัยทรัพยากรน้ำ

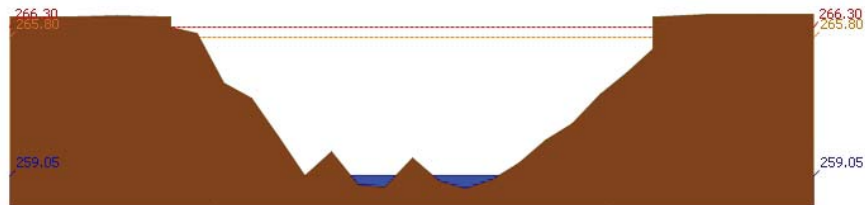
ศูนย์ป้องกันวิกฤติน้ำ กรมทรัพยากรน้ำ กระทรวงทรัพยากรธรรมชาติและสิ่งแวดล้อม  
180 ถนนพระรามที่ 6 ซอย 34 แขวงสามเสนใน เขตพญาไท กรุงเทพมหานคร 10400 โทรศัพท์ 0 2271 6000



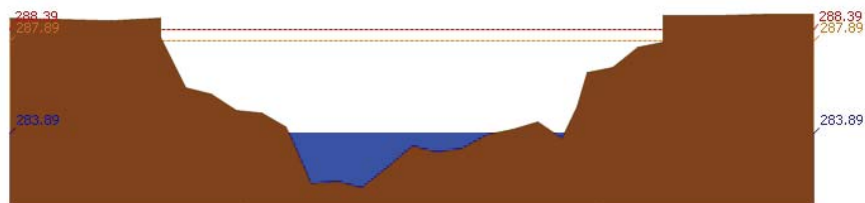
รายงานสถานการณ์น้ำลุ่มน้ำวัง วันที่ 24 เมษายน 2561



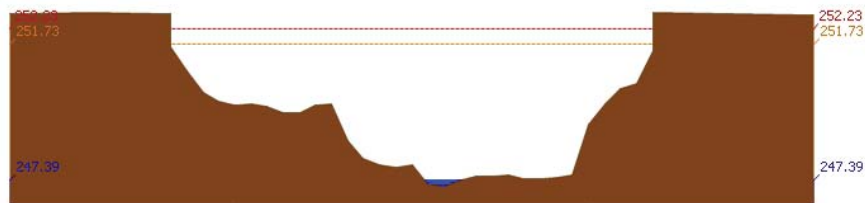
สถานี 070118T แม่บัววังที่บ้านแม่สลิด ต.แม่สลิด อ.บ้านตาก จ.ตาก ระดับน้ำ 127.71 ม.รทก.



สถานี 070604T น้ำแม่จางที่บ้านสุโขทัยมงคล ต.หัวเสือ อ.แม่ทะ จ.ลำปาง ระดับน้ำ 259.05 ม.รทก.

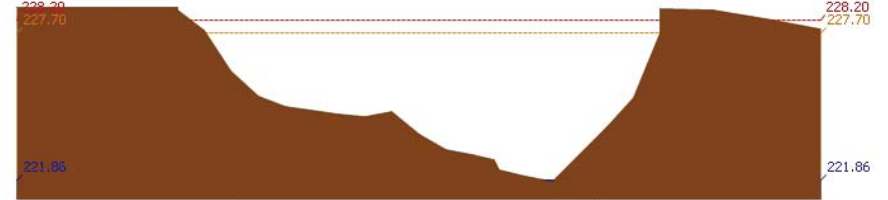


สถานี 070111T แม่บัววังที่บ้านเปิงซัย ต.บ้านเสา อ.แจ้ห่ม จ.ลำปาง ระดับน้ำ 283.89 ม.รทก.




สถานี 070403T แม่คู้ยที่บ้านแค ต.บ้านเปือ อ.เมืองลำปาง จ.ลำปาง ระดับน้ำ 247.39 ม.รทก.

รายงานสถานการณ์น้ำลุ่มน้ำวัง วันที่ 24 เมษายน 2561



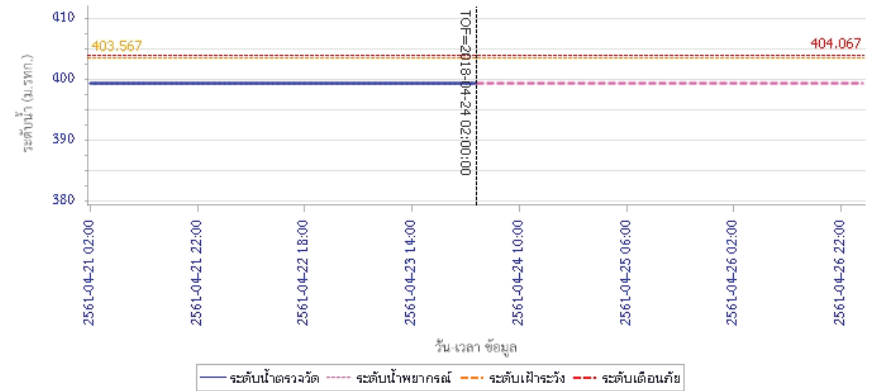
สถานี 070703T น้ำแม่ต้าที่บ้านนาบอน ต.ทุ่งงาม อ.เสริมงาม จ.ลำปาง ระดับน้ำ 221.86 ม.รทก.



สถานี 070115T น้ำแม่วังที่บ้านอ้อ ต.แม่ก๊วะ อ.สบปราบ จ.ลำปาง ระดับน้ำ 193.46 ม.รทก.

## 4) ผลการวิเคราะห์สถานการณ์น้ำ

ผลการคำนวณระดับน้ำ สถานี 070110T แม่บัววังที่ อ.วังเหนือ ต.วังเหนือ อ.วังเหนือ จ.ลำปาง







# โครงการพัฒนาระบบพยากรณ์และเตือนภัยทรัพยากรน้ำ

ศูนย์ป้องกันวิกฤติน้ำ กรมทรัพยากรน้ำ กระทรวงทรัพยากรธรรมชาติและสิ่งแวดล้อม

180 ถนนพระรามที่ 6 ซอย 34 แขวงสามเสนใน เขตพญาไท กรุงเทพมหานคร 10400 โทรศัพท์ 0 2271 6000



# โครงการพัฒนาระบบพยากรณ์และเตือนภัยทรัพยากรน้ำ

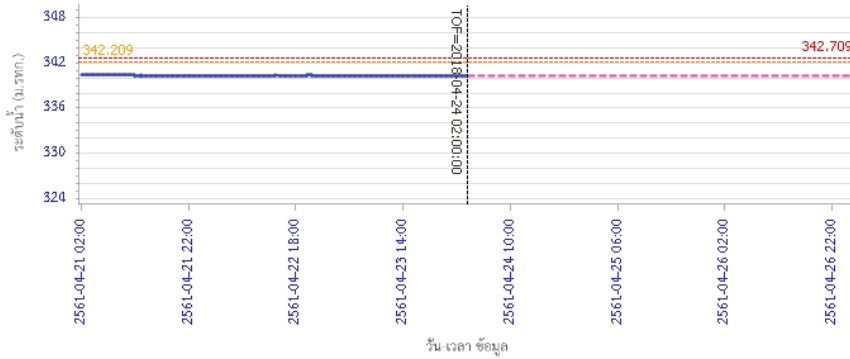
ศูนย์ป้องกันวิกฤติน้ำ กรมทรัพยากรน้ำ กระทรวงทรัพยากรธรรมชาติและสิ่งแวดล้อม

180 ถนนพระรามที่ 6 ซอย 34 แขวงสามเสนใน เขตพญาไท กรุงเทพมหานคร 10400 โทรศัพท์ 0 2271 6000

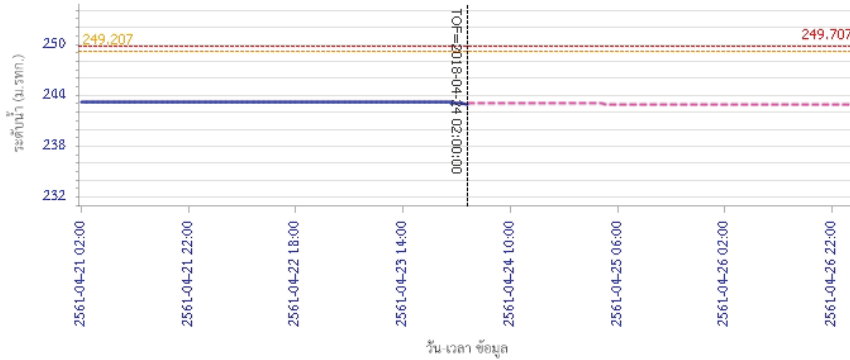


## รายงานสถานการณ์น้ำลุ่มน้ำวัง วันที่ 24 เมษายน 2561

ผลการคำนวณระดับน้ำ สถานี 070304T บ้านแม่สอยที่บ้านหนองกอก ต.แม่สวก อ.แจ้ห่ม จ.ลำปาง

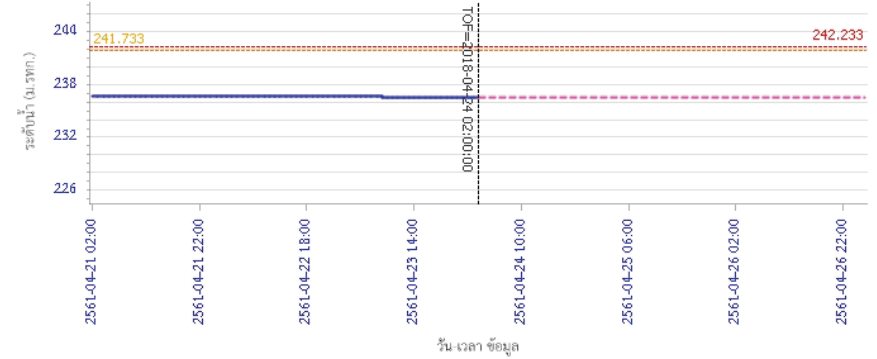


ผลการคำนวณระดับน้ำ สถานี 070112T แม่น้ำวังที่บ้านบุญนาค ต.บุญนาคพัฒนา อ.เมืองลำปาง จ.ลำปาง

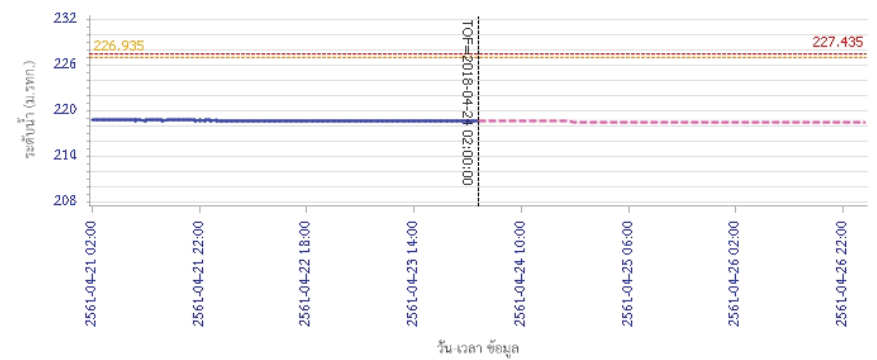


## รายงานสถานการณ์น้ำลุ่มน้ำวัง วันที่ 24 เมษายน 2561

ผลการคำนวณระดับน้ำ สถานี 070114T แม่น้ำวังที่บ้านขงย ต.บ้านเสด็จ อ.เมืองลำปาง จ.ลำปาง



ผลการคำนวณระดับน้ำ สถานี 070113T แม่น้ำวังที่ จ.ลำปาง ต.เวียงเหนือ อ.เมืองลำปาง จ.ลำปาง





# โครงการพัฒนาระบบพยากรณ์และเตือนภัยทรัพยากรน้ำ

ศูนย์ป้องกันวิกฤติน้ำ กรมทรัพยากรน้ำ กระทรวงทรัพยากรธรรมชาติและสิ่งแวดล้อม

180 ถนนพระรามที่ 6 ซอย 34 แขวงสามเสนใน เขตพญาไท กรุงเทพมหานคร 10400 โทรศัพท์ 0 2271 6000



# โครงการพัฒนาระบบพยากรณ์และเตือนภัยทรัพยากรน้ำ

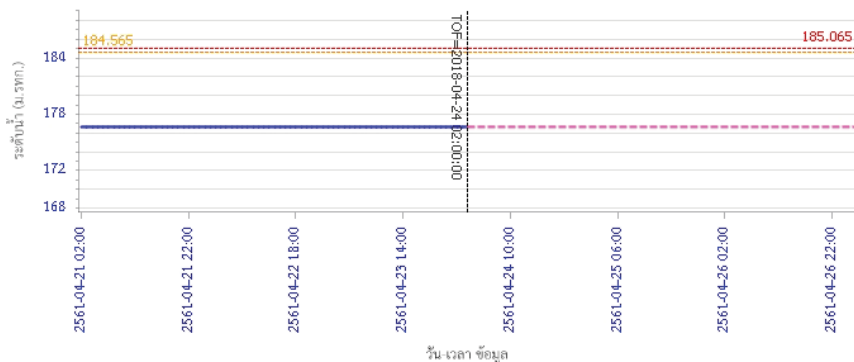
ศูนย์ป้องกันวิกฤติน้ำ กรมทรัพยากรน้ำ กระทรวงทรัพยากรธรรมชาติและสิ่งแวดล้อม

180 ถนนพระรามที่ 6 ซอย 34 แขวงสามเสนใน เขตพญาไท กรุงเทพมหานคร 10400 โทรศัพท์ 0 2271 6000

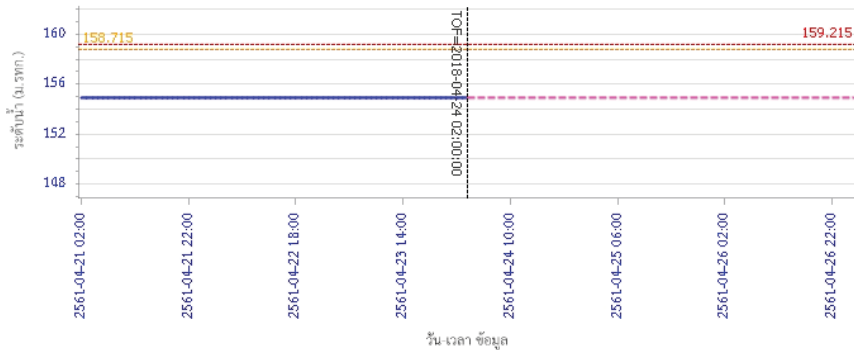


## รายงานสถานการณ์น้ำลุ่มน้ำวัง วันที่ 24 เมษายน 2561

ผลการคำนวณระดับน้ำ สถานี 070116T แม่น้ำวังที่บ้านแม่เตี๊ยะ ต.แม่ถอด อ.เถิน จ.ลำปาง

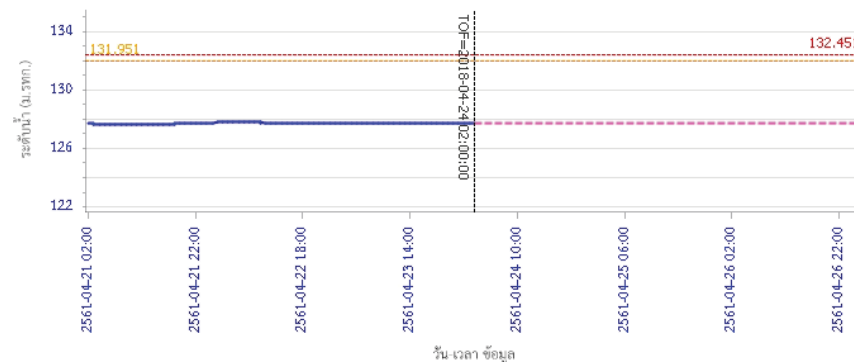


ผลการคำนวณระดับน้ำ สถานี 070117T แม่น้ำวังที่เทศบาลตำบลแม่ปู้ ต.แม่ปู้ อ.แม่พริก จ.ลำปาง

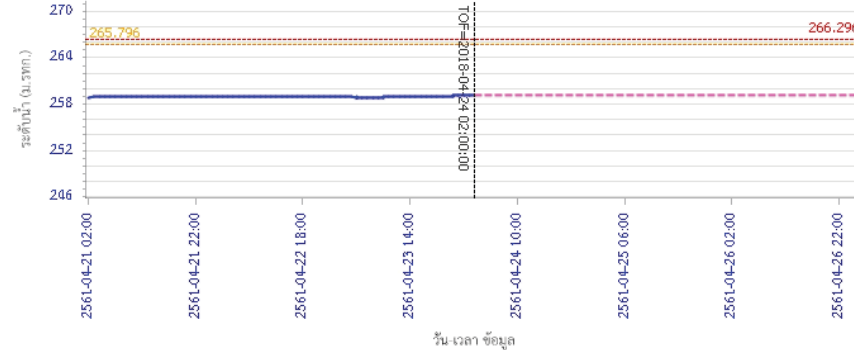


## รายงานสถานการณ์น้ำลุ่มน้ำวัง วันที่ 24 เมษายน 2561

ผลการคำนวณระดับน้ำ สถานี 070118T แม่น้ำวังที่บ้านแม่สลิค ต.แม่สลิค อ.บ้านตาก จ.ตาก



ผลการคำนวณระดับน้ำ สถานี 070604T น้ำแม่จางที่บ้านสูงใหญ่โขมกต. หัวเสือ อ.แม่ทะ จ.ลำปาง





# โครงการพัฒนาระบบพยากรณ์และเตือนภัยทรัพยากรน้ำ

ศูนย์ป้องกันวิกฤติน้ำ กรมทรัพยากรน้ำ กระทรวงทรัพยากรธรรมชาติและสิ่งแวดล้อม

180 ถนนพระรามที่ 6 ซอย 34 แขวงสามเสนใน เขตพญาไท กรุงเทพมหานคร 10400 โทรศัพท์ 0 2271 6000



# โครงการพัฒนาระบบพยากรณ์และเตือนภัยทรัพยากรน้ำ

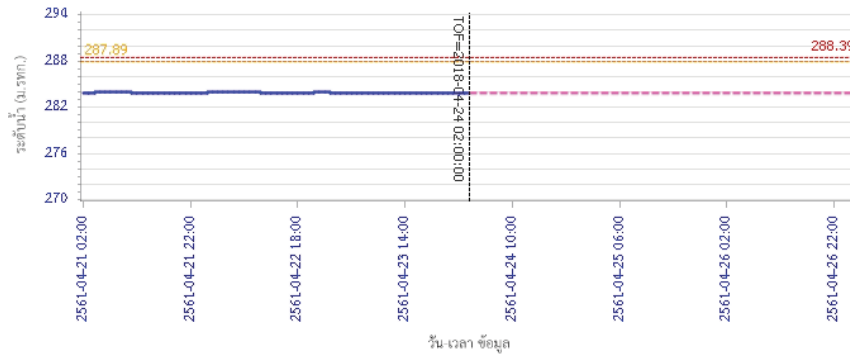
ศูนย์ป้องกันวิกฤติน้ำ กรมทรัพยากรน้ำ กระทรวงทรัพยากรธรรมชาติและสิ่งแวดล้อม

180 ถนนพระรามที่ 6 ซอย 34 แขวงสามเสนใน เขตพญาไท กรุงเทพมหานคร 10400 โทรศัพท์ 0 2271 6000



## รายงานสถานการณ์น้ำลุ่มน้ำวัง วันที่ 24 เมษายน 2561

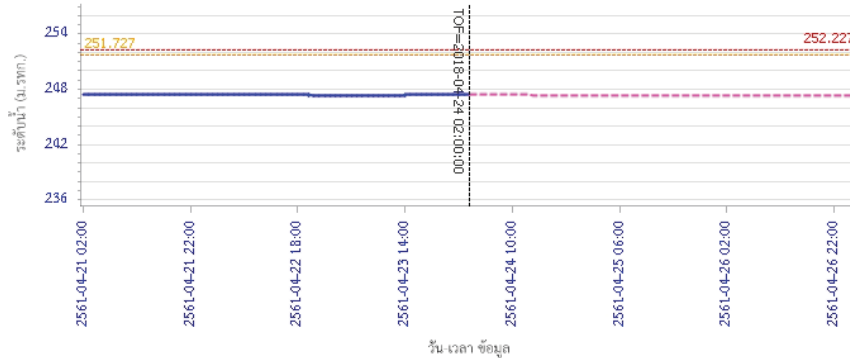
ผลการคำนวณระดับน้ำ สถานี 070111T แม่น้ำวังที่บ้านแปงโขงชัย ต.บ้านเสา อ.แจ้ห่ม จ.ลำปาง



วัน เวลา ข้อมูล

— ระดับน้ำจริงวัด — ระดับน้ำพยากรณ์ — ระดับเฝ้าระวัง — ระดับเตือนภัย

ผลการคำนวณระดับน้ำ สถานี 070403T น้ำแม่ต๋อยที่บ้านแค ต.บ้านเป้า อ.เมืองลำปาง จ.ลำปาง

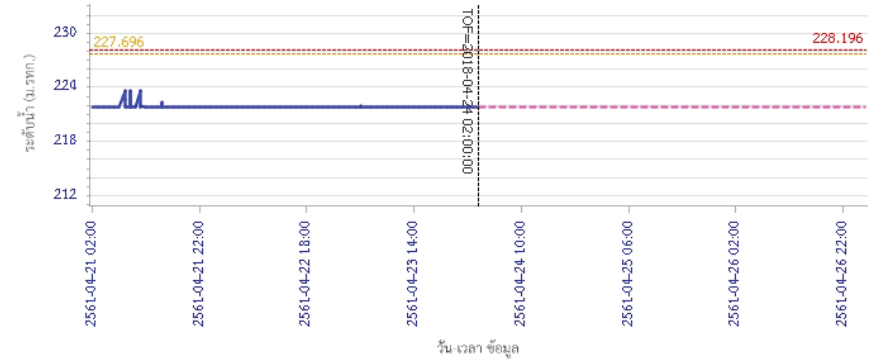


วัน เวลา ข้อมูล

— ระดับน้ำจริงวัด — ระดับน้ำพยากรณ์ — ระดับเฝ้าระวัง — ระดับเตือนภัย

## รายงานสถานการณ์น้ำลุ่มน้ำวัง วันที่ 24 เมษายน 2561

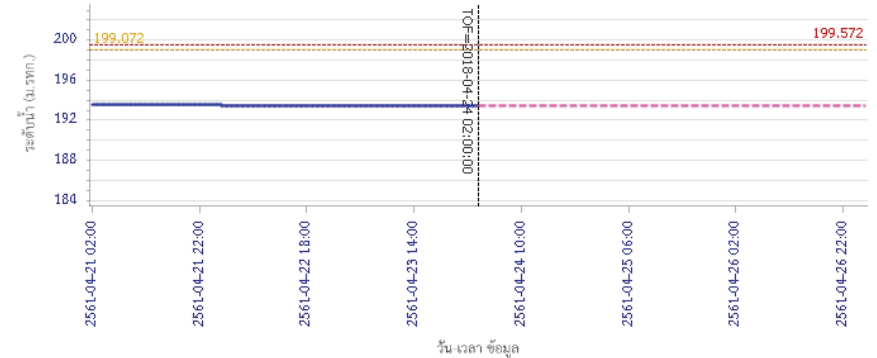
ผลการคำนวณระดับน้ำ สถานี 070703T บ้านแม่คำที่บ้านนาบอน ต.ทุ่งงาม อ.เสริมงาม จ.ลำปาง



วัน เวลา ข้อมูล

— ระดับน้ำจริงวัด — ระดับน้ำพยากรณ์ — ระดับเฝ้าระวัง — ระดับเตือนภัย

ผลการคำนวณระดับน้ำ สถานี 070115T น้ำแม่วังที่บ้านอ้อ ต.แม่กัว อ.สบปราบ จ.ลำปาง



วัน เวลา ข้อมูล

— ระดับน้ำจริงวัด — ระดับน้ำพยากรณ์ — ระดับเฝ้าระวัง — ระดับเตือนภัย

### 5) สรุปสถานการณ์น้ำ

สถานการณ์น้ำลุ่มน้ำวัง อยู่ในภาวะปกติ

## รายงานสถานการณ์น้ำลุ่มน้ำยมและน่าน วันที่ 24 เมษายน 2561

### 1) สภาพภูมิอากาศ


#### ลักษณะอากาศทั่วไป (ที่มา: กรมอุตุนิยมวิทยา)

พยากรณ์อากาศ 24 ชั่วโมงข้างหน้า บริเวณประเทศไทยตอนบนมีอากาศร้อนถึงร้อนจัด โดยมีฝนฟ้าคะนองบางพื้นที่ ขอให้ประชาชนบริเวณดังกล่าวดูแลสุขภาพเนื่องจากสภาพอากาศที่ร้อนไว้ด้วย อนึ่ง บริเวณความกดอากาศสูงจากประเทศจีนได้แผ่ลงมาปกคลุมถึงบริเวณประเทศจีนตอนใต้และเวียดนามตอนบนแล้ว คาดว่าจะแผ่เข้ามาปกคลุมภาคตะวันออกเฉียงเหนือตอนบนในคืนวันนี้(24 เม.ย. 2561) และจะแผ่ขยายเข้าปกคลุมประเทศไทยตอนบน ในวันที่ 25-27 เมษายน 2561 ในขณะที่ความกดอากาศต่ำเนื่องจากความร้อนปกคลุมประเทศไทย ลักษณะเช่นนี้ทำให้บริเวณดังกล่าวจะมีพายุฤดูร้อนเกิดขึ้น โดยมีลักษณะของพายุฝนฟ้าคะนอง ลมกระโชกแรง และฟ้าผ่า กับมีลูกเห็บตกบางพื้นที่ โดยจะมีผลกระทบทางภาคตะวันออกเฉียงเหนือก่อน ส่วนภาคเหนือ ภาคกลาง ภาคตะวันออก ภาคใต้ รวมทั้งกรุงเทพมหานครและปริมณฑล จะได้รับผลกระทบในระยะต่อไป

อากาศร้อน กับมีร้อนจัดบางพื้นที่ โดยมีฝนฟ้าคะนอง ร้อยละ 10 ของพื้นที่ อุณหภูมิต่ำสุด 23-28 องศาเซลเซียส อุณหภูมิสูงสุด 37-41 องศาเซลเซียส ผลคาดการณ์ปริมาณน้ำฝนล่วงหน้า 1-7 วัน ในช่วงวันที่ 23-24 และ 29 เม.ย. อากาศร้อน โดยมีฝนฟ้าคะนองร้อยละ 10-20 ของพื้นที่ อุณหภูมิต่ำสุด 23-27 องศาเซลเซียส อุณหภูมิสูงสุด 37-39 องศาเซลเซียส ลมตะวันออกเฉียงใต้ ความเร็ว 10-25 กม./ชม. ส่วนในช่วงวันที่ 25-28 เม.ย. มีพายุฝนฟ้าคะนองร้อยละ 40-60 ของพื้นที่ กับมีลมกระโชกแรง และลูกเห็บตกบางพื้นที่ อุณหภูมิต่ำสุด 21-26 องศาเซลเซียส อุณหภูมิสูงสุด 32-39 องศาเซลเซียส



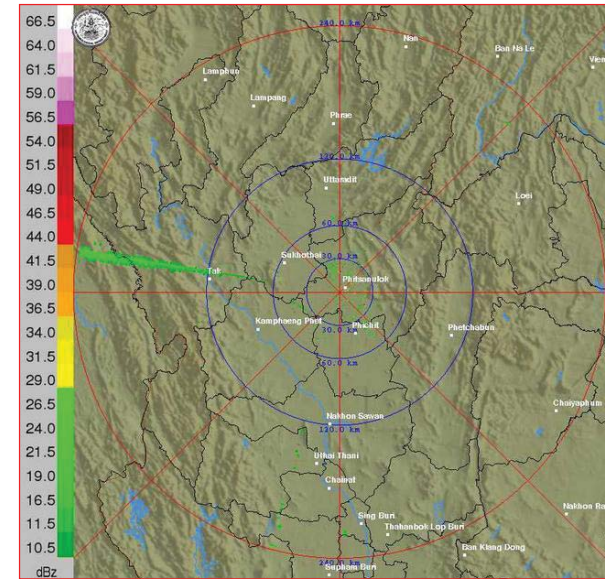
แผนที่อากาศ วันที่ 24 เม.ย. 2561 เวลา 07.00 น.



ภาพถ่ายจากดาวเทียม วันที่ 24 เม.ย. 2561

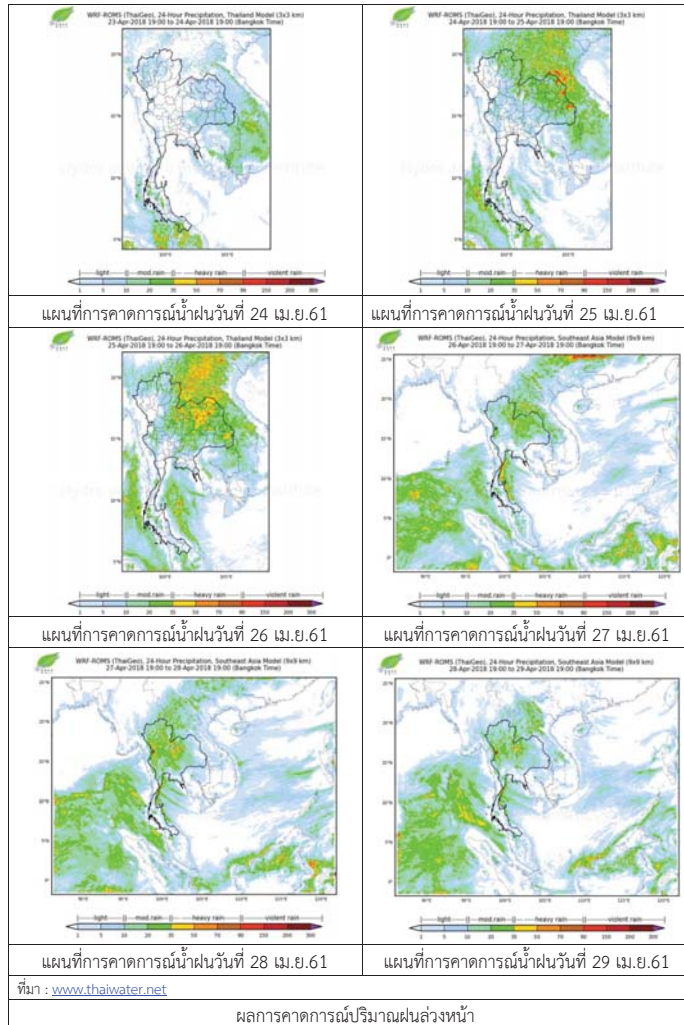
### 2) สถานการณ์ฝน

จากข้อมูลสถานการณ์ฝนในพื้นที่ลุ่มน้ำยมและน่านของวันที่ 24 เมษายน 2561 จากกรมทรัพยากรน้ำ กรมอุตุนิยมวิทยา กรมชลประทาน และสถาบันสารสนเทศทรัพยากรน้ำและการเกษตร (องค์การมหาชน) พบว่า ไม่มีฝนตกในพื้นที่ลุ่มน้ำยมและน่าน



ภาพเรดาร์ตรวจอากาศ “พิชฌุโลก” ณ วันที่ 24 เมษายน 2561 (ที่มา : กรมอุตุนิยมวิทยา)

สถานการณ์น้ำฝน



3) ข้อมูลปริมาณน้ำในลำน้ำ

ปัจจุบันสถานการณ์น้ำในลำน้ำยมอยู่ในภาวะเฝ้าระวังน้ำแล้ง ระดับน้ำในลำน้ำส่วนใหญ่มีแนวโน้มทรงตัว และสถานการณ์น้ำในลำน้ำน่านอยู่ในภาวะปกติ ระดับน้ำในลำน้ำส่วนใหญ่มีแนวโน้มทรงตัว

สถานการณ์น้ำท่า (20 - 24 เม.ย. 2561 ที่มา: กรมชลประทาน)

| สถานี | แม่น้ำ | อำเภอ        | จังหวัด   | ระดับตลิ่ง            | ศุกร์    | เสาร์    | อาทิตย์  | จันทร์   | อังคาร   |
|-------|--------|--------------|-----------|-----------------------|----------|----------|----------|----------|----------|
|       |        |              |           | ปริมาณน้ำ (ลบ.ม./วิ.) | 20 เม.ย. | 21 เม.ย. | 22 เม.ย. | 23 เม.ย. | 24 เม.ย. |
| Y.14  | ยม     | ศรีสะเกษ ลือ | สุโขทัย   | 12.00                 | 1.12     | 1.25     | 1.10     | 1.07     | 1.13     |
|       |        |              |           | 2,319                 | 12.00    | 18.50    | 11.00    | 10.10    | 12.50    |
| Y.16  | ยม     | บางระกำ      | พิษณุโลก  | 7.00                  | 1.96     | 3.13     | 3.25     | 3.15     | 2.10     |
| Y.5   | ยม     | โพทะเล       | พิจิตร    | 8.25                  | 4.12     | 4.23     | 3.80     | 3.82     | 3.83     |
|       |        |              |           | 652                   | ***      | ***      | ***      | ***      | ***      |
| N.60  | น่าน   | ตรอน         | อุดรดิตถ์ | 9.70                  | 2.27     | 2.07     | 2.07     | 1.90     | 2.00     |
|       |        |              |           | 2,055                 | 294.00   | 270.32   | 270.32   | 250.80   | 262.20   |
| N.27A | น่าน   | พรหมพิราม    | พิษณุโลก  | 9.17                  | 3.32     | 2.99     | 3.09     | 3.20     | 2.98     |
|       |        |              |           | 476                   | 313.42   | 266.29   | 280.11   | 295.78   | 264.92   |
| N.7A  | น่าน   | บางมูลนาก    | พิจิตร    | 10.78                 | 4.23     | 4.48     | 4.35     | 4.25     | 4.21     |
|       |        |              |           | 1,152                 | 317.23   | 337.48   | 326.95   | 318.85   | 315.61   |

\*\*\* ยังไม่ได้รับรายงาน



สถานีสะพานศรีสะเกษลือ อ.ศรีสะเกษลือ จ.สุโขทัย (ลุ่มน้ำยม)



สถานีสะพานท่าเสา อ.เมือง จ.อุดรดิตถ์ (ลุ่มน้ำน่าน)

ปริมาณน้ำในลำน้ำในพื้นที่ลุ่มน้ำยมและน่าน

4) สรุป

- สถานการณ์น้ำในลำน้ำยมอยู่ในภาวะเฝ้าระวังน้ำแล้ง ระดับน้ำในลำน้ำส่วนใหญ่มีแนวโน้มทรงตัว
- สถานการณ์น้ำในลุ่มน้ำน่านอยู่ในภาวะปกติ (ระดับน้ำต่ำกว่าระดับตลิ่งต่ำสุด) ระดับน้ำในลำน้ำส่วนใหญ่มีแนวโน้มทรงตัว





# โครงการพัฒนาระบบพยากรณ์และเตือนภัยทรัพยากรน้ำ

ศูนย์ป้องกันวิกฤติน้ำ กรมทรัพยากรน้ำ กระทรวงทรัพยากรธรรมชาติและสิ่งแวดล้อม

180 ถนนพระรามที่ 6 ซอย 34 แขวงสามเสนใน เขตพญาไท กรุงเทพมหานคร 10400 โทรศัพท์ 0 2271 6000



# โครงการพัฒนาระบบพยากรณ์และเตือนภัยทรัพยากรน้ำ

ศูนย์ป้องกันวิกฤติน้ำ กรมทรัพยากรน้ำ กระทรวงทรัพยากรธรรมชาติและสิ่งแวดล้อม

180 ถนนพระรามที่ 6 ซอย 34 แขวงสามเสนใน เขตพญาไท กรุงเทพมหานคร 10400 โทรศัพท์ 0 2271 6000



รายงานสถานการณ์น้ำลุ่มน้ำสะแกกรัง วันที่ 24 เมษายน 2561

## 1) สภาพภูมิอากาศ (ที่มา : กรมอุตุนิยมวิทยา)

### ลักษณะอากาศทั่วไป

พยากรณ์อากาศ 24 ชั่วโมงข้างหน้า บริเวณประเทศไทยตอนบนจะมีอุณหภูมิสูงขึ้นทำให้อากาศร้อนโดยทั่วไป และมีฝนฟ้าคะนองเกิดขึ้น ส่วนมากบริเวณภาคตะวันออกเฉียงเหนือในระยะนี้ สำหรับภาคใต้มีฝนฟ้าคะนองบางแห่ง

### สภาพอากาศภาคกลาง ( เวลา 06:00 น.วันนี้ - 06:00 น.วันพรุ่งนี้ )

อากาศร้อน กับมีฝนฟ้าคะนอง ร้อยละ 10 ของพื้นที่ ส่วนมากบริเวณจังหวัดราชบุรี กาญจนบุรี และสุพรรณบุรี อุณหภูมิต่ำสุด 24-25 องศาเซลเซียส อุณหภูมิสูงสุด 35-37 องศาเซลเซียส ลมตะวันออกเฉียงใต้ ความเร็ว 10-25 กม./ชม.

### อากาศ 7 วันข้างหน้า

อากาศร้อนกับมีฟ้าหลัวในตอนกลางวัน โดยมีฝนฟ้าคะนองร้อยละ 10-20 ของพื้นที่ ตลอดช่วง อุณหภูมิต่ำสุด 23-26 องศาเซลเซียส อุณหภูมิสูงสุด 35-39 องศาเซลเซียส ลมตะวันออกเฉียงใต้ ความเร็ว 10-25 กม./ชม.



ภาพถ่ายดาวเทียม

แผนที่อากาศ

## 2) สรุปสถานการณ์ฝน

สรุปสถานการณ์ฝนในพื้นที่ลุ่มน้ำสะแกกรัง จากข้อมูลตรวจวัดปริมาณน้ำฝนของสถานีโทรมาตรโครงการพัฒนาระบบพยากรณ์และเตือนภัยทรัพยากรน้ำ กรมทรัพยากรน้ำ ของวันที่ 24 เมษายน 2561 ย้อนหลัง 24 ชั่วโมง ที่ผ่านมา และข้อมูลคาดการณ์ปริมาณฝนจากการประมวลผลข้อมูลภาพ NWP-WRF Model กรมอุตุนิยมวิทยา ([http://www2.tmd.go.th/wrf\\_tmd/images/domain2/asia\\_precipitation3h.html](http://www2.tmd.go.th/wrf_tmd/images/domain2/asia_precipitation3h.html)) ดังแสดงในตาราง

| สถานีโทรมาตร                    | ที่ตั้ง                         | ปริมาณฝนตรวจวัดสะสม (ม.ม.) |       |       | ปริมาณฝนสะสมคาดการณ์ล่วงหน้า |        |        |
|---------------------------------|---------------------------------|----------------------------|-------|-------|------------------------------|--------|--------|
|                                 |                                 | เมื่อวาน                   | 2 วัน | 3 วัน | 1 วัน                        | 2 วัน  | 3 วัน  |
| 110501T น้ำแมวกที่บ้านคลองสาสี  | ต.ลาดยาว อ.ลาดยาว จ.นครสวรรค์   | 0.00                       | 0.00  | 0.00  | 44.89                        | 97.01  | 123.77 |
| 110202T โรงเรียนบ้านยอดห้วยแก้ว | ต.แม่เฒ่า อ.แม่วงก์ จ.นครสวรรค์ | 0.00                       | 0.00  | 0.00  | 29.52                        | 100.39 | 109.05 |

รายงานสถานการณ์น้ำลุ่มน้ำสะแกกรัง วันที่ 24 เมษายน 2561

| สถานีโทรมาตร                    | ที่ตั้ง                              | ปริมาณฝนตรวจวัดสะสม (ม.ม.) |       |       | ปริมาณฝนสะสมคาดการณ์ล่วงหน้า |       |        |
|---------------------------------|--------------------------------------|----------------------------|-------|-------|------------------------------|-------|--------|
|                                 |                                      | เมื่อวาน                   | 2 วัน | 3 วัน | 1 วัน                        | 2 วัน | 3 วัน  |
| 110505T ที่ว่าการอำเภอแม่วงก์   | ต.แม่วงก์ อ.แม่วงก์ จ.นครสวรรค์      | 0.00                       | 0.00  | 0.00  | 44.89                        | 97.01 | 123.77 |
| 110304T โรงเรียนอนุบาลแม่เปิน   | ต.แม่เปิน อ.แม่เปิน จ.นครสวรรค์      | 0.00                       | 0.00  | 0.00  | 25.01                        | 70.57 | 80.58  |
| 110305T รพ.สต.บ้านรองดาตี       | ต.น้ำรอบ อ.ลานสัก จ.อุทัยธานี        | 0.00                       | 0.00  | 0.00  | 25.01                        | 70.57 | 80.58  |
| 110506T สาธารณสุข อ.หนองฉาง     | ต.หนองฉาง อ.หนองฉาง จ.อุทัยธานี      | 0.00                       | 0.00  | 0.00  | 44.89                        | 97.01 | 123.77 |
| 110303T คลองโพธิ์ที่บ้านทุ่งสงบ | ต.ไผ่เขียว อ.สว่างอารมณ์ จ.อุทัยธานี | 0.00                       | 0.00  | 0.00  | 25.01                        | 70.57 | 80.58  |

\*\*หมายเหตุ : ปริมาณฝนสะสมคาดการณ์ ได้จากการประมวลผลและคำนวณข้อมูลภาพจาก NWP-WRF Model กรมอุตุนิยมวิทยา\*\*

## 3) สรุประดับน้ำรายวัน

สรุปสถานการณ์น้ำในพื้นที่ลุ่มน้ำสะแกกรัง จากข้อมูลตรวจวัดระดับน้ำของสถานีโทรมาตรโครงการพัฒนาระบบพยากรณ์และเตือนภัยทรัพยากรน้ำ กรมทรัพยากรน้ำ ณ เวลา 7:00 น. ของวันที่ 24 เมษายน 2561 และข้อมูลระดับน้ำคาดการณ์จากแบบจำลองทางคณิตศาสตร์ ดังแสดงในตาราง

| สถานีโทรมาตร                            | ที่ตั้ง                                | ระดับเตือนภัย | ระดับน้ำตรวจวัด (ม.รทก) |        | ระดับน้ำคาดการณ์ล่วงหน้า |        |        |           |
|-----------------------------------------|----------------------------------------|---------------|-------------------------|--------|--------------------------|--------|--------|-----------|
|                                         |                                        |               | เมื่อวาน                | วันนี้ | 1 วัน                    | 2 วัน  | 3 วัน  | แนวโน้ม   |
| 110501T น้ำแมวกที่บ้านคลองสาสี          | ต.ลาดยาว อ.ลาดยาว จ.นครสวรรค์          | 66.2          | 62.40                   | 62.40  | 62.39                    | 62.39  | 62.39  | ลดลง      |
| 110503T แม่น้ำตากแดดที่บ้านหนองขาลาย    | ต.หนองหลวง อ.สว่างอารมณ์ จ.อุทัยธานี   | 31.7          | 28.86                   | 28.79  | 28.65                    | 28.64  | 28.63  | ลดลง      |
| 110504T แม่น้ำตากแดดที่บ้านบุญลือ       | ต.เนินแจง อ.เมืองอุทัยธานี จ.อุทัยธานี | 21.7          | 17.50                   | 17.50  | 17.50                    | 17.49  | 17.49  | คงที่     |
| 110301T คลองโพธิ์ที่บ้านคลองบวงสามัคคี  | ต.ปางสวรรค์ อ.ชุมตาบง จ.นครสวรรค์      | 125.876       | 124.74                  | 124.71 | 124.71                   | 124.71 | 124.70 | เพิ่มขึ้น |
| 110302T คลองท่าข้ามที่บ้านท่าข้าม       | ต.ห้วยน้ำหอม อ.ลาดยาว จ.นครสวรรค์      | 75.5          | 74.12                   | 73.92  | 73.98                    | 73.97  | 73.97  | เพิ่มขึ้น |
| 110303T คลองโพธิ์ที่บ้านทุ่งสงบ         | ต.ไผ่เขียว อ.สว่างอารมณ์ จ.อุทัยธานี   | 47.7          | 45.58                   | 45.33  | 45.36                    | 45.35  | 45.35  | เพิ่มขึ้น |
| 110401T ห้วยทับเสลาที่บ้านนุ้ยอ้ายเจียม | ต.ระบือ อ.ลานสัก จ.อุทัยธานี           | 125.855       | 123.59                  | 123.90 | 123.89                   | 123.89 | 123.89 | ลดลง      |
| 110402T ห้วยทับเสลาที่บ้านนาไร่เดียว    | ต.ลานสัก อ.ลานสัก จ.อุทัยธานี          | 105.6         | 103.75                  | 103.44 | 103.67                   | 103.67 | 103.67 | เพิ่มขึ้น |
| 110403T ห้วยทับเสลาที่บ้านดินแดง        | ต.ประดู่ยืน อ.ลานสัก จ.อุทัยธานี       | 86.5          | 83.74                   | 83.71  | 83.70                    | 83.70  | 83.69  | ลดลง      |
| 110502T ห้วยวังมาที่บ้านหนองเตย         | ต.มาบแก อ.ลาดยาว จ.นครสวรรค์           | 55.2          | 51.00                   | 51.00  | 50.97                    | 50.95  | 50.94  | คงที่     |

## 3.1) ระดับน้ำในลำน้ำ

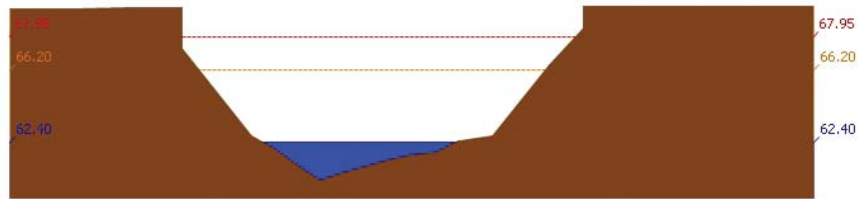


# โครงการพัฒนาระบบพยากรณ์และเตือนภัยทรัพยากรน้ำ

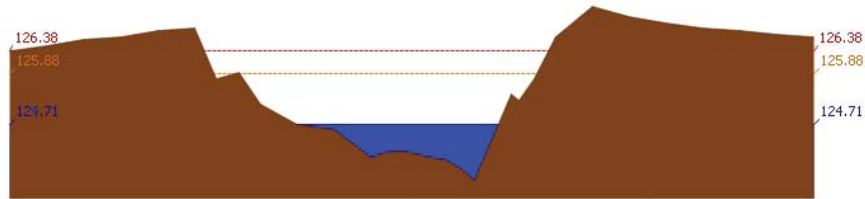
ศูนย์ป้องกันวิกฤติน้ำ กรมทรัพยากรน้ำ กระทรวงทรัพยากรธรรมชาติและสิ่งแวดล้อม  
180 ถนนพระรามที่ 6 ซอย 34 แขวงสามเสนใน เขตพญาไท กรุงเทพมหานคร 10400 โทรศัพท์ 0 2271 6000



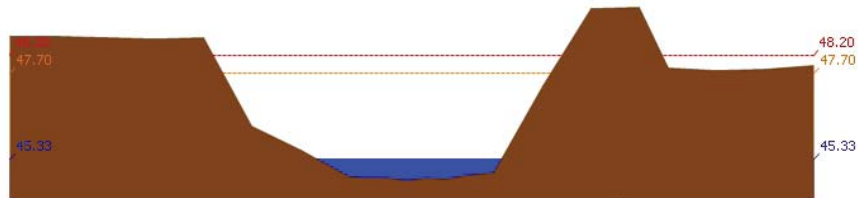
รายงานสถานการณ์น้ำลุ่มน้ำสะแกกรัง วันที่ 24 เมษายน 2561



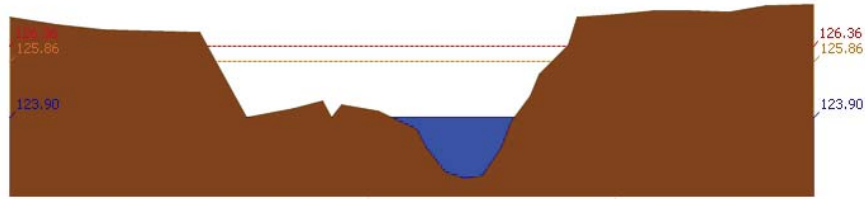
สถานี 110501T บ้านแก่งที่บ้านคลองสาสี ต.ลาดยาว อ.ลาดยาว จ.นครสวรรค์ ระดับน้ำ 62.40 ม.รทก.



สถานี 110301T คลองโพธิ์ที่บ้านคลองม่วงสามัคคี ต.ปางสวรรค์ อ.ชุมตาบง จ.นครสวรรค์ ระดับน้ำ 124.71 ม.รทก.



สถานี 110303T คลองโพธิ์ที่บ้านทุ่งสงบ ต.ไม้เขี้ยว อ.สว่างอารมณ์ จ.อุทัยธานี ระดับน้ำ 45.33 ม.รทก.



สถานี 110401T ห้วยทับเสลาที่บ้านบึงอ้ายเจียม ต.ระบำ อ.ลานสัก จ.อุทัยธานี ระดับน้ำ 123.90 ม.รทก.

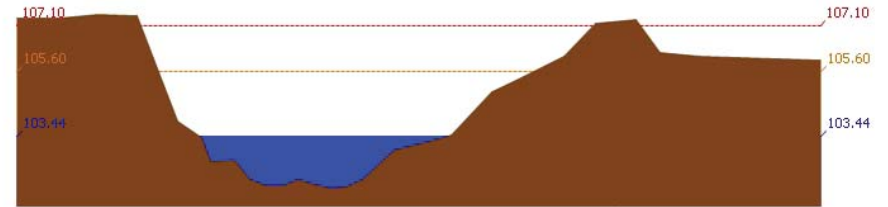


# โครงการพัฒนาระบบพยากรณ์และเตือนภัยทรัพยากรน้ำ

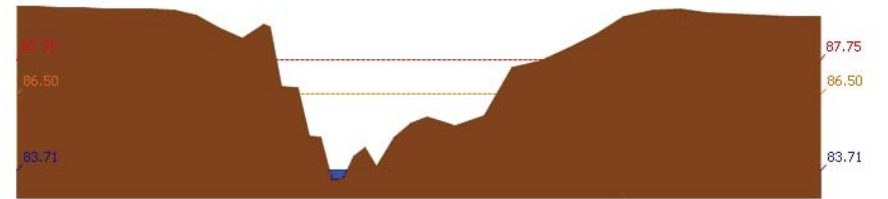
ศูนย์ป้องกันวิกฤติน้ำ กรมทรัพยากรน้ำ กระทรวงทรัพยากรธรรมชาติและสิ่งแวดล้อม  
180 ถนนพระรามที่ 6 ซอย 34 แขวงสามเสนใน เขตพญาไท กรุงเทพมหานคร 10400 โทรศัพท์ 0 2271 6000



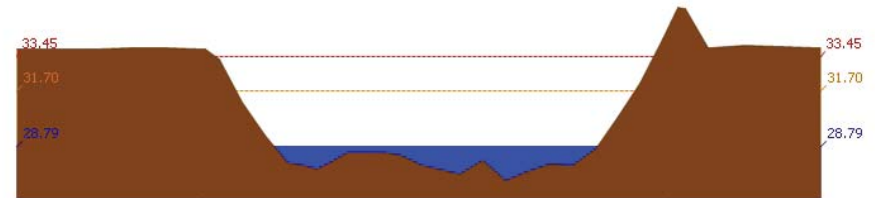
รายงานสถานการณ์น้ำลุ่มน้ำสะแกกรัง วันที่ 24 เมษายน 2561



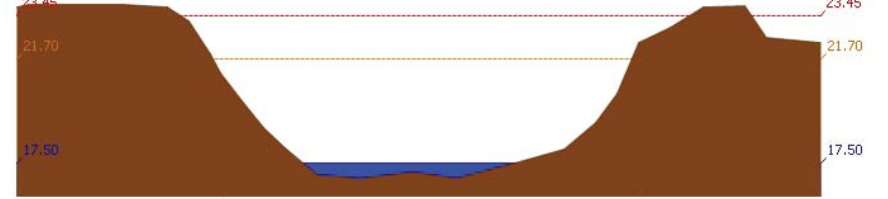
สถานี 110402T ห้วยทับเสลาที่บ้านนาไร่เดี่ยว ต.ลานสัก อ.ลานสัก จ.อุทัยธานี ระดับน้ำ 103.44 ม.รทก.



สถานี 110403T ห้วยทับเสลาที่บ้านดินแดง ต.ประจักษ์ อ.ลานสัก จ.อุทัยธานี ระดับน้ำ 83.71 ม.รทก.



สถานี 110503T แม่น้ำตากแดดที่บ้านหนองชาลา ต.หนองหลวง อ.สว่างอารมณ์ จ.อุทัยธานี ระดับน้ำ 28.79 ม.รทก.



สถานี 110504T แม่น้ำตากแดดที่บ้านบุญลือ ต.เนินแจง อ.เมืองอุทัยธานี จ.อุทัยธานี ระดับน้ำ 17.50 ม.รทก.

## 4) ผลการวิเคราะห์สถานการณ์น้ำ



# โครงการพัฒนาระบบพยากรณ์และเตือนภัยทรัพยากรน้ำ

ศูนย์ป้องกันวิกฤติน้ำ กรมทรัพยากรน้ำ กระทรวงทรัพยากรธรรมชาติและสิ่งแวดล้อม

180 ถนนพระรามที่ 6 ซอย 34 แขวงสามเสนใน เขตพญาไท กรุงเทพมหานคร 10400 โทรศัพท์ 0 2271 6000



# โครงการพัฒนาระบบพยากรณ์และเตือนภัยทรัพยากรน้ำ

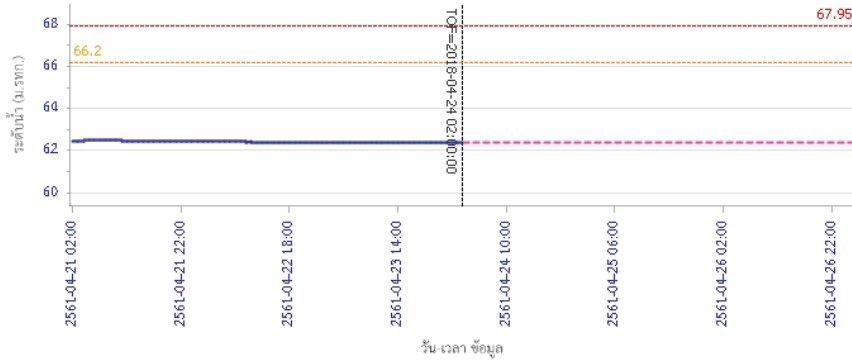
ศูนย์ป้องกันวิกฤติน้ำ กรมทรัพยากรน้ำ กระทรวงทรัพยากรธรรมชาติและสิ่งแวดล้อม

180 ถนนพระรามที่ 6 ซอย 34 แขวงสามเสนใน เขตพญาไท กรุงเทพมหานคร 10400 โทรศัพท์ 0 2271 6000



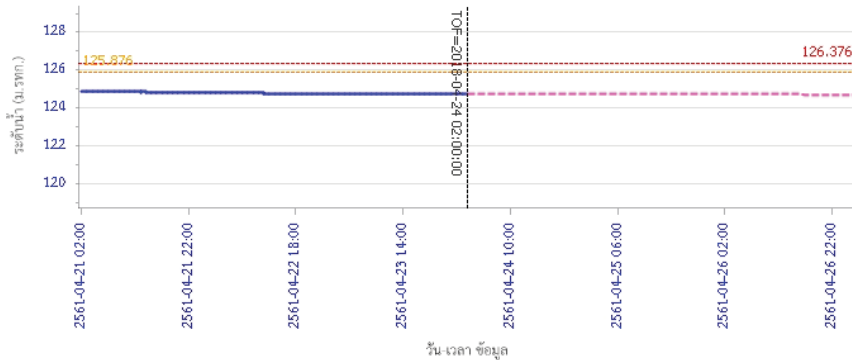
## รายงานสถานการณ์น้ำลุ่มน้ำสะแกกรัง วันที่ 24 เมษายน 2561

ผลการคำนวณระดับน้ำ สถานี 110501T น้ำแม่วังที่บ้านคลองสาสี ต.ลาดยาว อ.ลาดยาว จ.นครสวรรค์



— ระดับน้ำจริงวัด — ระดับน้ำพยากรณ์ — ระดับเฝ้าระวัง — ระดับเตือนภัย

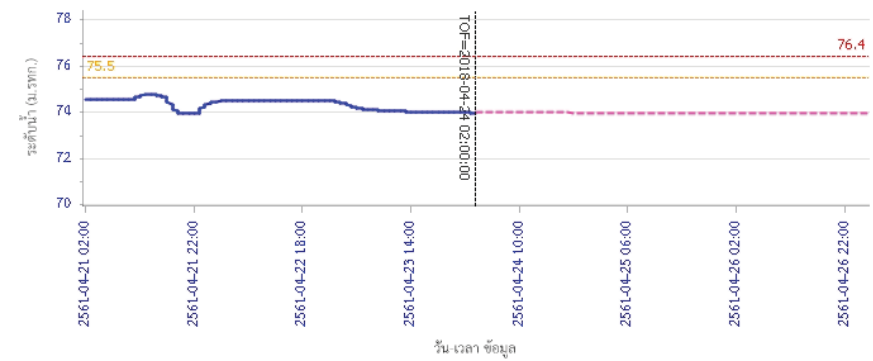
ผลการคำนวณระดับน้ำ สถานี 110301T คลองโพธิ์ที่บ้านคลองปางสามัคคี ต.ปางสวรรค์ อ.ชุมตาบง จ.นครสวรรค์



— ระดับน้ำจริงวัด — ระดับน้ำพยากรณ์ — ระดับเฝ้าระวัง — ระดับเตือนภัย

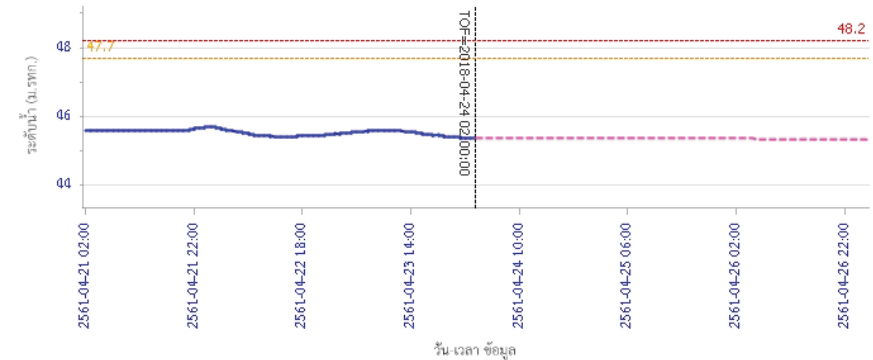
## รายงานสถานการณ์น้ำลุ่มน้ำสะแกกรัง วันที่ 24 เมษายน 2561

ผลการคำนวณระดับน้ำ สถานี 110302T คลองท่าข้ามที่บ้านท่าข้าม ต.พยุคน้ำหอม อ.ลาดยาว จ.นครสวรรค์



— ระดับน้ำจริงวัด — ระดับน้ำพยากรณ์ — ระดับเฝ้าระวัง — ระดับเตือนภัย

ผลการคำนวณระดับน้ำ สถานี 110303T คลองโพธิ์ที่บ้านทุ่งสงบ ต.ไผ่เขียว อ.สว่างอารมณ์ จ.อุทัยธานี



— ระดับน้ำจริงวัด — ระดับน้ำพยากรณ์ — ระดับเฝ้าระวัง — ระดับเตือนภัย



# โครงการพัฒนาระบบพยากรณ์และเตือนภัยทรัพยากรน้ำ

ศูนย์ป้องกันวิกฤติน้ำ กรมทรัพยากรน้ำ กระทรวงทรัพยากรธรรมชาติและสิ่งแวดล้อม

180 ถนนพระรามที่ 6 ซอย 34 แขวงสามเสนใน เขตพญาไท กรุงเทพมหานคร 10400 โทรศัพท์ 0 2271 6000



# โครงการพัฒนาระบบพยากรณ์และเตือนภัยทรัพยากรน้ำ

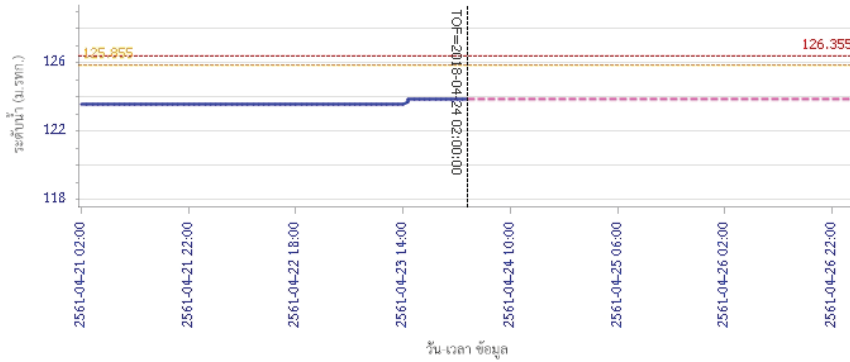
ศูนย์ป้องกันวิกฤติน้ำ กรมทรัพยากรน้ำ กระทรวงทรัพยากรธรรมชาติและสิ่งแวดล้อม

180 ถนนพระรามที่ 6 ซอย 34 แขวงสามเสนใน เขตพญาไท กรุงเทพมหานคร 10400 โทรศัพท์ 0 2271 6000



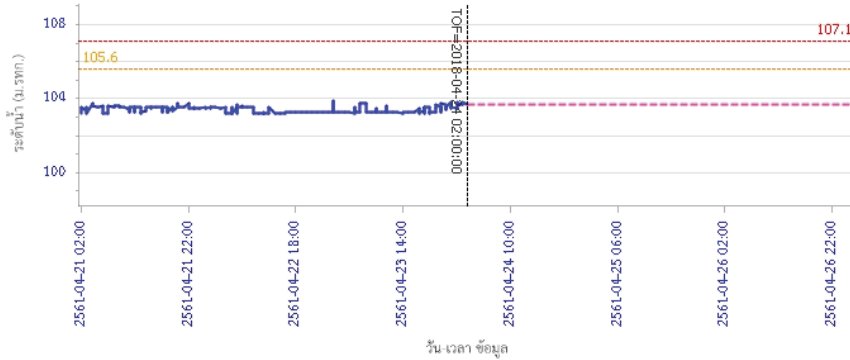
## รายงานสถานการณ์น้ำลุ่มน้ำสะแกกรัง วันที่ 24 เมษายน 2561

ผลการคำนวณระดับน้ำ สถานี 110401T ห้วยทับเสลาที่บ้านป่าชัยเข็ญ ต.ระบำ อ.ลานสัก จ.อุทัยธานี



— ระดับน้ำตรวจวัด — ระดับน้ำพยากรณ์ - - - ระดับเฝ้าระวัง - - - ระดับเตือนภัย

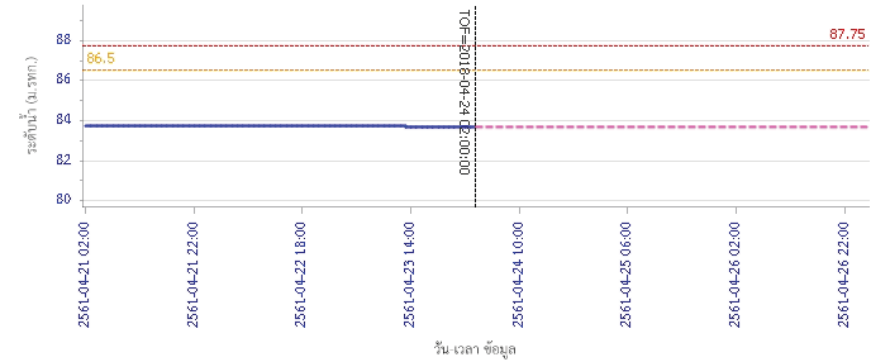
ผลการคำนวณระดับน้ำ สถานี 110402T ห้วยทับเสลาที่บ้านนาไร่เดี่ยว ต.ลานสัก อ.ลานสัก จ.อุทัยธานี



— ระดับน้ำตรวจวัด — ระดับน้ำพยากรณ์ - - - ระดับเฝ้าระวัง - - - ระดับเตือนภัย

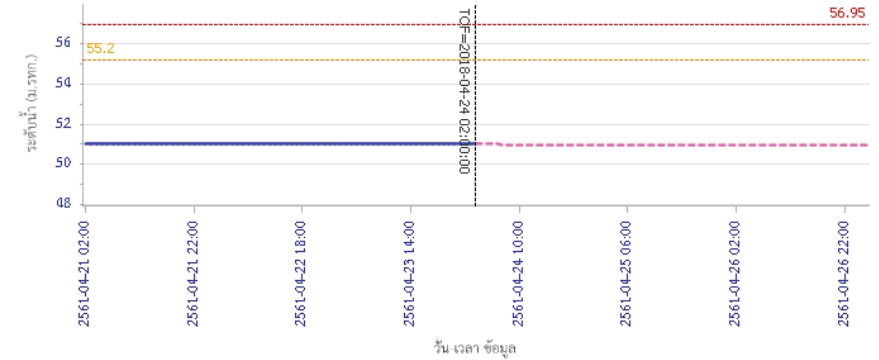
## รายงานสถานการณ์น้ำลุ่มน้ำสะแกกรัง วันที่ 24 เมษายน 2561

ผลการคำนวณระดับน้ำ สถานี 110403T ห้วยทับเสลาที่บ้านดินแดง ต.ประจักษ์ อ.ลานสัก จ.อุทัยธานี



— ระดับน้ำตรวจวัด — ระดับน้ำพยากรณ์ - - - ระดับเฝ้าระวัง - - - ระดับเตือนภัย

ผลการคำนวณระดับน้ำ สถานี 110502T ห้วยวังมาที่บ้านหนองเขย ต.มาบแก อ.ลาดยาว จ.นครสวรรค์



— ระดับน้ำตรวจวัด — ระดับน้ำพยากรณ์ - - - ระดับเฝ้าระวัง - - - ระดับเตือนภัย



# โครงการพัฒนาระบบพยากรณ์และเตือนภัยทรัพยากรน้ำ

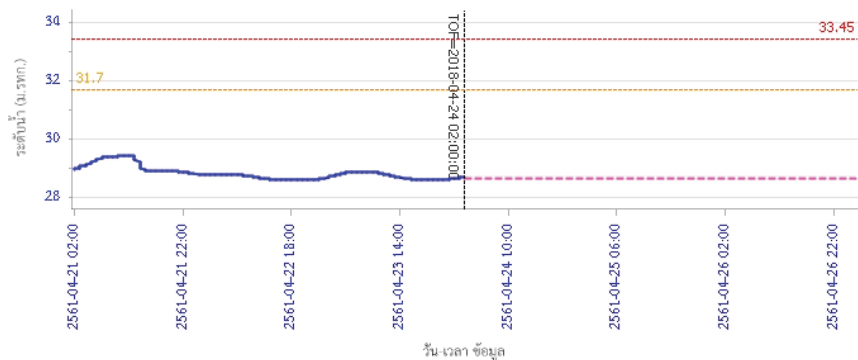
ศูนย์ป้องกันวิกฤติน้ำ กรมทรัพยากรน้ำ กระทรวงทรัพยากรธรรมชาติและสิ่งแวดล้อม

180 ถนนพระรามที่ 6 ซอย 34 แขวงสามเสนใน เขตพญาไท กรุงเทพมหานคร 10400 โทรศัพท์ 0 2271 6000

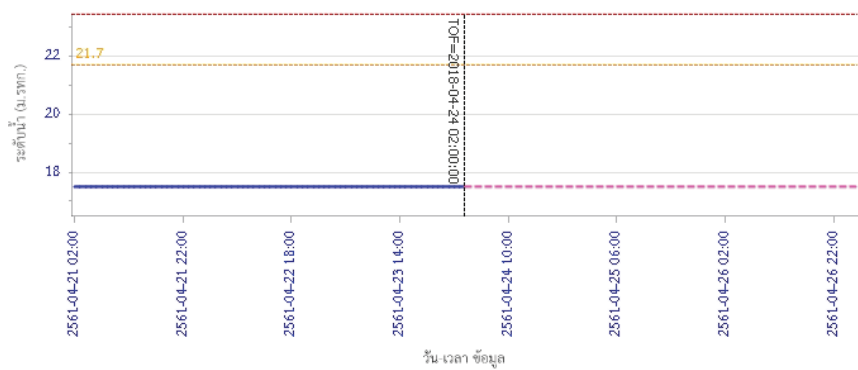


## รายงานสถานการณ์น้ำลุ่มน้ำสะแกกรัง วันที่ 24 เมษายน 2561

ผลการคำนวณระดับน้ำ สถานี 110503T แม่น้ำตากแดดที่บ้านหนองชาลาย ต.หนองหลวง อ.สว่างอารมณ์ จ.อุทัยธานี



ผลการคำนวณระดับน้ำ สถานี 110504T แม่น้ำตากแดดที่บ้านบุญสิริ อ.เนินแจง อ.เมืองอุทัยธานี จ.อุทัยธานี



### 5) สรุปสถานการณ์น้ำ

สถานการณ์น้ำลุ่มน้ำสะแกกรัง อยู่ในภาวะปกติ





## โครงการพัฒนาระบบพยากรณ์และเตือนภัยทรัพยากรน้ำ

ศูนย์ป้องกันวิกฤติน้ำ กรมทรัพยากรน้ำ กระทรวงทรัพยากรธรรมชาติและสิ่งแวดล้อม

180 ถนนพระรามที่ 6 ซอย 34 แขวงสามเสนใน เขตพญาไท กรุงเทพมหานคร 10400 โทรศัพท์ 0 2271 6000



## โครงการพัฒนาระบบพยากรณ์และเตือนภัยทรัพยากรน้ำ

ศูนย์ป้องกันวิกฤติน้ำ กรมทรัพยากรน้ำ กระทรวงทรัพยากรธรรมชาติและสิ่งแวดล้อม

180 ถนนพระรามที่ 6 ซอย 34 แขวงสามเสนใน เขตพญาไท กรุงเทพมหานคร 10400 โทรศัพท์ 0 2271 6000



### รายงานสถานการณ์น้ำลุ่มน้ำป่าสัก วันที่ 24 เมษายน 2561

#### 1) สภาพภูมิอากาศ (ที่มา : กรมอุตุนิยมวิทยา)

##### ลักษณะอากาศทั่วไป

พยากรณ์อากาศ 24 ชั่วโมงข้างหน้า บริเวณประเทศไทยตอนบนจะมีอุณหภูมิสูงขึ้นทำให้อากาศร้อนโดยทั่วไป และมีฝนฟ้าคะนองเกิดขึ้น ส่วนมากบริเวณภาคตะวันออกเฉียงเหนือในระยะนี้ สำหรับภาคใต้มีฝนฟ้าคะนองบางแห่ง

##### สภาพอากาศภาคกลาง ( เวลา 06:00 น.วันนี้ - 06:00 น.วันพรุ่งนี้ )

อากาศร้อน กับมีฝนฟ้าคะนอง ร้อยละ 10 ของพื้นที่ ส่วนมากบริเวณจังหวัดราชบุรี กาญจนบุรี และสุพรรณบุรี อุณหภูมิต่ำสุด 24-25 องศาเซลเซียส อุณหภูมิสูงสุด 35-37 องศาเซลเซียส ลมตะวันออกเฉียงใต้ ความเร็ว 10-25 กม./ชม.

##### อากาศ 7 วันข้างหน้า

อากาศร้อนกับมีฟ้าหลัวในตอนกลางวัน โดยมีฝนฟ้าคะนองร้อยละ 10-20 ของพื้นที่ ตลอดช่วง อุณหภูมิต่ำสุด 23-26 องศาเซลเซียส อุณหภูมิสูงสุด 35-39 องศาเซลเซียส ลมตะวันออกเฉียงใต้ ความเร็ว 10-25 กม./ชม.



ภาพถ่ายดาวเทียม

แผนที่อากาศ

#### 2) สรุปสถานการณ์ฝน

สรุปสถานการณ์ฝนในพื้นที่ลุ่มน้ำป่าสัก จากข้อมูลตรวจวัดปริมาณน้ำฝนของสถานีโทรมาตรโครงการพัฒนาระบบพยากรณ์และเตือนภัยทรัพยากรน้ำ กรมทรัพยากรน้ำ ของวันที่ 24 เมษายน 2561 ย้อนหลัง 24 ชั่วโมง ที่ผ่านมา และข้อมูลคาดการณ์ปริมาณฝนจากการประมวลผลข้อมูลภาพ NWP-WRF Model กรมอุตุนิยมวิทยา ([http://www2.tmd.go.th/wrf\\_tmd/images/domain2/asia\\_precipitation3h.html](http://www2.tmd.go.th/wrf_tmd/images/domain2/asia_precipitation3h.html)) ดังแสดงในตาราง

| สถานีโทรมาตร                    | ที่ตั้ง                         | ปริมาณฝนตรวจวัดสะสม (ม.ม.) |       |       | ปริมาณฝนสะสมคาดการณ์ล่วงหน้า |        |        |
|---------------------------------|---------------------------------|----------------------------|-------|-------|------------------------------|--------|--------|
|                                 |                                 | เมื่อวาน                   | 2 วัน | 3 วัน | 1 วัน                        | 2 วัน  | 3 วัน  |
| 120401T โรงเรียนบ้านลำป่าสักมูล | ต.ตมภูเหล็ก อ.เมือง จ.เพชรบูรณ์ | 0.00                       | 0.00  | 0.00  | 34.02                        | 64.60  | 85.64  |
| 120701T บ้านสำราญ               | ต.กุดตาเพชร อ.ลำสนธิ จ.ลพบุรี   | 0.00                       | 0.00  | 0.00  | 66.42                        | 161.00 | 217.26 |

### รายงานสถานการณ์น้ำลุ่มน้ำป่าสัก วันที่ 24 เมษายน 2561

| สถานีโทรมาตร                         | ที่ตั้ง                               | ปริมาณฝนตรวจวัดสะสม (ม.ม.) |       |       | ปริมาณฝนสะสมคาดการณ์ล่วงหน้า |        |        |
|--------------------------------------|---------------------------------------|----------------------------|-------|-------|------------------------------|--------|--------|
|                                      |                                       | เมื่อวาน                   | 2 วัน | 3 วัน | 1 วัน                        | 2 วัน  | 3 วัน  |
| 120601T โรงเรียนบ้านหนองมะคา         | ต.หนองมะคา อ.โคกเจริญ จ.ลพบุรี        | 0.00                       | 0.00  | 0.00  | 71.75                        | 244.25 | 307.50 |
| 120108T รพ.สต.บ้านทับก๊ก             | ต.อีปุม อ.ด่านซ้าย จ.เลย              | 0.00                       | 0.00  | 0.00  | 46.66                        | 59.87  | 75.23  |
| 120501T โรงเรียนบ้านสันเจริญ         | ต.ทาดวง อ.หนองไผ่ จ.เพชรบูรณ์         | 0.00                       | 0.00  | 0.00  | 38.87                        | 144.18 | 196.86 |
| 120802T โรงเรียนชอย12 สาย 4 ซ้าย     | ต.ดิลิ่ง อ.พัฒนานิคม จ.ลพบุรี         | 0.00                       | 0.00  | 0.00  | 21.77                        | 140.26 | 233.91 |
| 120502T อบต.บึงกระจับ                | ต.บึงกระจับ อ.วิเชียรบุรี จ.เพชรบูรณ์ | 0.00                       | 0.00  | 0.00  | 38.87                        | 144.18 | 196.86 |
| 120702T ลำสนธิที่บ้านท่ายาง          | ต.หนองยาไต่ อ.ชัยบาดาล จ.ลพบุรี       | 0.00                       | 0.00  | 0.00  | 66.42                        | 161.00 | 217.26 |
| 120901T ห้วยม่วงเหล็กที่ อ.ม่วงเหล็ก | ต.ม่วงเหล็ก อ.ม่วงเหล็ก จ.สระบุรี     | 0.00                       | 0.00  | 0.00  | 33.81                        | 134.05 | 184.54 |

\*\*หมายเหตุ : ปริมาณฝนสะสมคาดการณ์ ได้จากการประมวลผลและคำนวณข้อมูลภาพจาก NWP-WRF Model กรมอุตุนิยมวิทยา\*\*

#### 3) สรุประดับน้ำรายวัน

สรุปสถานการณ์น้ำในพื้นที่ลุ่มน้ำป่าสัก จากข้อมูลตรวจวัดระดับน้ำของสถานีโทรมาตรโครงการพัฒนาระบบพยากรณ์และเตือนภัยทรัพยากรน้ำ กรมทรัพยากรน้ำ ณ เวลา 7:00 น. ของวันที่ 24 เมษายน 2561 และข้อมูลระดับน้ำคาดการณ์จากแบบจำลองทางคณิตศาสตร์ ดังแสดงในตาราง

| สถานีโทรมาตร                             | ที่ตั้ง                           | ระดับเตือนภัย | ระดับน้ำตรวจวัด (ม.รทก) |        | ระดับน้ำคาดการณ์ล่วงหน้า |        |        |           |
|------------------------------------------|-----------------------------------|---------------|-------------------------|--------|--------------------------|--------|--------|-----------|
|                                          |                                   |               | เมื่อวาน                | วันนี้ | 1 วัน                    | 2 วัน  | 3 วัน  | แนวโน้ม   |
| 120107T แม่น้ำป่าสักที่ อ.เมืองเพชรบูรณ์ | ต.นาป่า อ.เมือง จ.เพชรบูรณ์       | 113.4         | 111.17                  | 111.15 | 111.16                   | 111.16 | 111.17 | เพิ่มขึ้น |
| 120106T แม่น้ำป่าสักที่ อ.เสาไห้         | ต.ศาลาไทย อ.เสาไห้ จ.สระบุรี      | 10.6          | 8.08                    | 7.89   | 7.42                     | 6.97   | 6.55   | เพิ่มขึ้น |
| 120205T แม่น้ำป่าสักที่บ้านอุ้มกะทาด     | ต.ศิลา อ.หล่มเก่า จ.เพชรบูรณ์     | 215.8         | 211.22                  | 211.20 | 211.21                   | 211.21 | 211.21 | เพิ่มขึ้น |
| 120109T แม่น้ำป่าสักที่ อ.แก่งคอย        | ต.แก่งคอย อ.แก่งคอย จ.สระบุรี     | 14.6          | 8.17                    | 7.94   | 7.64                     | 7.33   | 7.03   | เพิ่มขึ้น |
| 120110T แม่น้ำป่าสักที่บ้านวังโบสถ์      | ต.วังโบสถ์ อ.หนองไผ่ จ.เพชรบูรณ์  | 87.1          | 85.97                   | 85.86  | 85.89                    | 85.89  | 85.89  | เพิ่มขึ้น |
| 120304T ห้วยน้ำพุที่บ้านกกกะบก           | ต.โป่ง อ.ด่านซ้าย จ.เลย           | 305           | 301.35                  | 301.34 | 301.35                   | 301.35 | 301.35 | เพิ่มขึ้น |
| 120111T แม่น้ำป่าสักที่บ้านจางวาง        | ต.ลานบา อ.หล่มสัก จ.เพชรบูรณ์     | 132.7         | 130.27                  | 130.14 | 130.15                   | 130.14 | 130.14 | เพิ่มขึ้น |
| 120305T ห้วยน้ำพุที่ อ.หล่มเก่า          | ต.หล่มเก่า อ.หล่มเก่า จ.เพชรบูรณ์ | 158.1         | 156.48                  | 156.48 | 156.48                   | 156.48 | 156.47 | คงที่     |
| 120112T แม่น้ำป่าสักที่บ้านหนองแหวน      | ต.วังมะขอ อ.เมือง จ.เพชรบูรณ์     | 100.3         | 95.18                   | 95.18  | 95.18                    | 95.18  | 95.18  | คงที่     |
| 120113T แม่น้ำป่าสักที่บ้านเขาค้าง       | ต.คลองกระจิง อ.ศรีเทพ จ.เพชรบูรณ์ | 52.9          | 48.66                   | 48.65  | 48.65                    | 48.65  | 48.65  | คงที่     |
| 120702T ลำสนธิที่บ้านท่ายาง              | ต.หนองยาไต่ อ.ชัยบาดาล จ.ลพบุรี   | 53            | 51.89                   | 51.88  | 51.88                    | 51.88  | 51.88  | คงที่     |
| 120105T แม่น้ำป่าสักที่บ้านวังมดเหนือ    | ต.ทาดอ อ.หล่มสัก จ.เพชรบูรณ์      | 160.9         | 156.06                  | 156.05 | 156.05                   | 156.05 | 156.05 | คงที่     |
| 120901T ห้วยม่วงเหล็กที่ อ.ม่วงเหล็ก     | ต.ม่วงเหล็ก อ.ม่วงเหล็ก จ.สระบุรี | 192.6         | 188.69                  | 188.62 | 188.55                   | 188.46 | 188.35 | เพิ่มขึ้น |

#### 3.1) ระดับน้ำในลำน้ำ

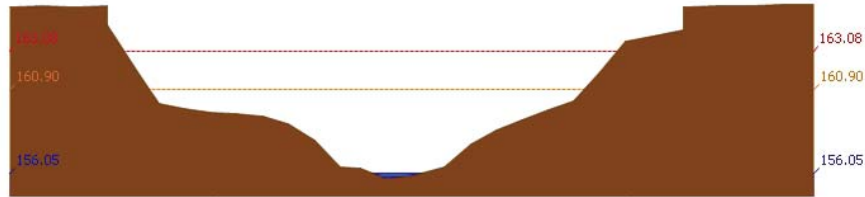


# โครงการพัฒนาระบบพยากรณ์และเตือนภัยทรัพยากรน้ำ

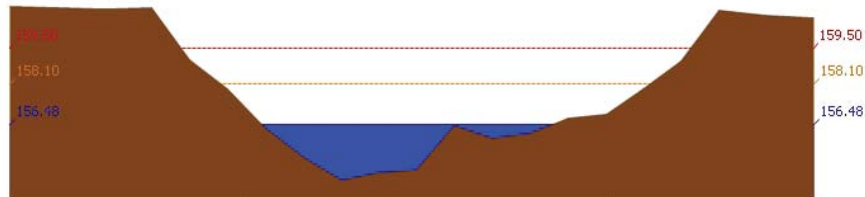
ศูนย์ป้องกันวิกฤติน้ำ กรมทรัพยากรน้ำ กระทรวงทรัพยากรธรรมชาติและสิ่งแวดล้อม  
180 ถนนพระรามที่ 6 ซอย 34 แขวงสามเสนใน เขตพญาไท กรุงเทพมหานคร 10400 โทรศัพท์ 0 2271 6000



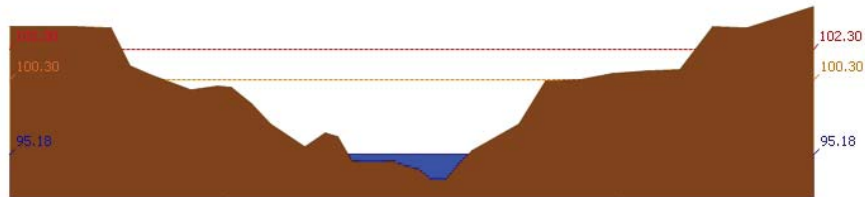
รายงานสถานการณ์น้ำลุ่มน้ำป่าสัก วันที่ 24 เมษายน 2561




สถานี 120105T แม่น้ำป่าสักที่บ้านวังมลิเหิน อ.ท่าอิฐ จ.เพชรบูรณ์ ระดับน้ำ 156.05 ม.รทก.



สถานี 120305T ห้วยป่าหุงที่ อ.หล่มเก่า ต.หล่มเก่า อ.หล่มเก่า จ.เพชรบูรณ์ ระดับน้ำ 156.48 ม.รทก.



สถานี 120112T แม่น้ำป่าสักที่บ้านหนองแหวน ต.วังมะข่อ อ.เมือง จ.เพชรบูรณ์ ระดับน้ำ 95.18 ม.รทก.



สถานี 120113T แม่น้ำป่าสักที่บ้านเขาค้าง ต.คลองกระจิง อ.ศรีเทพ จ.เพชรบูรณ์ ระดับน้ำ 48.65 ม.รทก.

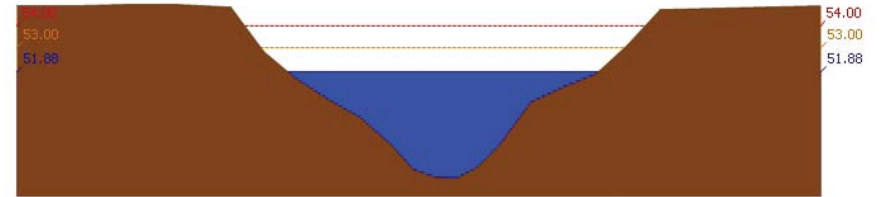


# โครงการพัฒนาระบบพยากรณ์และเตือนภัยทรัพยากรน้ำ

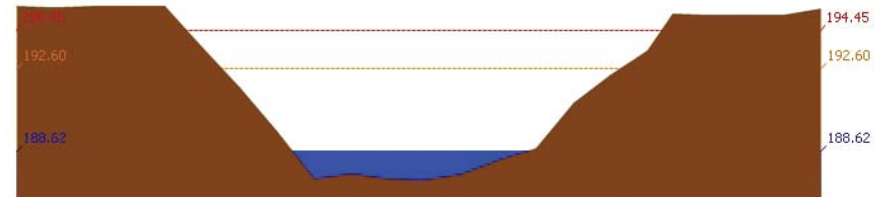
ศูนย์ป้องกันวิกฤติน้ำ กรมทรัพยากรน้ำ กระทรวงทรัพยากรธรรมชาติและสิ่งแวดล้อม  
180 ถนนพระรามที่ 6 ซอย 34 แขวงสามเสนใน เขตพญาไท กรุงเทพมหานคร 10400 โทรศัพท์ 0 2271 6000



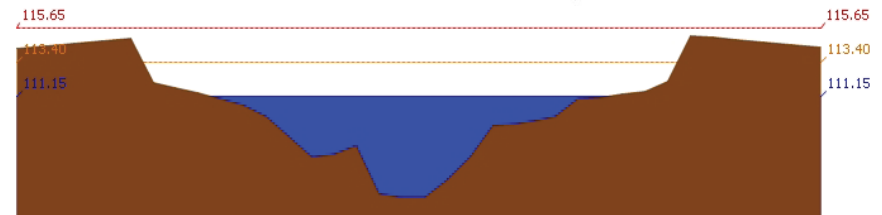
รายงานสถานการณ์น้ำลุ่มน้ำป่าสัก วันที่ 24 เมษายน 2561



สถานี 120702T ลำสนธิที่บ้านท่าช้าง ต.หนองขาหย่าง อ.ชัยบาดาล จ.ลพบุรี ระดับน้ำ 51.88 ม.รทก.



สถานี 120901T ห้วยม่วงเหล็กที่ อ.ม่วงเหล็ก ต.ม่วงเหล็ก อ.ม่วงเหล็ก จ.สระบุรี ระดับน้ำ 188.62 ม.รทก.



สถานี 120107T แม่น้ำป่าสักที่ อ.เมืองเพชรบูรณ์ ต.บาป่า อ.เมือง จ.เพชรบูรณ์ ระดับน้ำ 111.15 ม.รทก.



สถานี 120106T แม่น้ำป่าสักที่ อ.เสาไห้ ต.ศาลาไทย อ.เสาไห้ จ.สระบุรี ระดับน้ำ 7.89 ม.รทก.

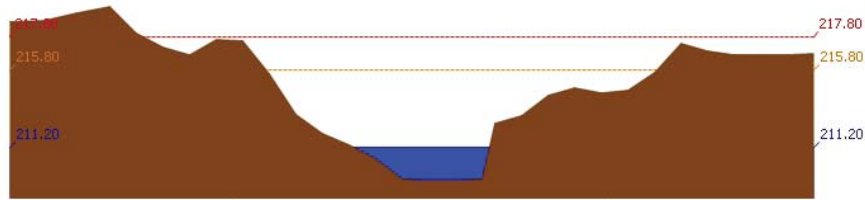


# โครงการพัฒนาระบบพยากรณ์และเตือนภัยทรัพยากรน้ำ

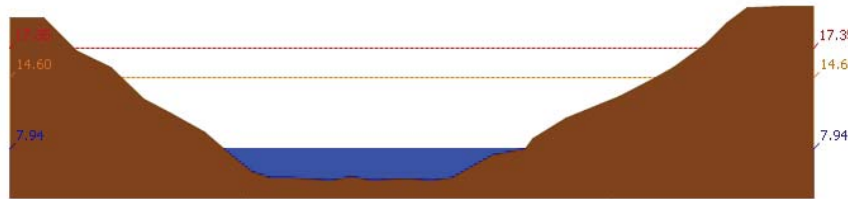
ศูนย์ป้องกันวิกฤติน้ำ กรมทรัพยากรน้ำ กระทรวงทรัพยากรธรรมชาติและสิ่งแวดล้อม  
180 ถนนพระรามที่ 6 ซอย 34 แขวงสามเสนใน เขตพญาไท กรุงเทพมหานคร 10400 โทรศัพท์ 0 2271 6000



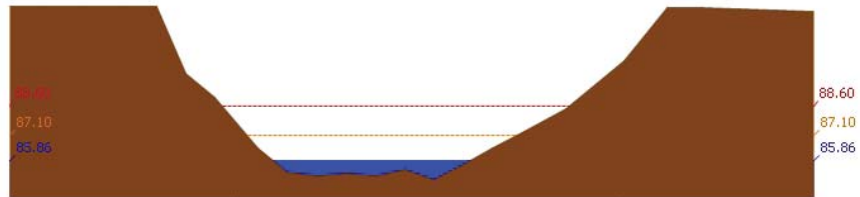
รายงานสถานการณ์น้ำลุ่มน้ำป่าสัก วันที่ 24 เมษายน 2561



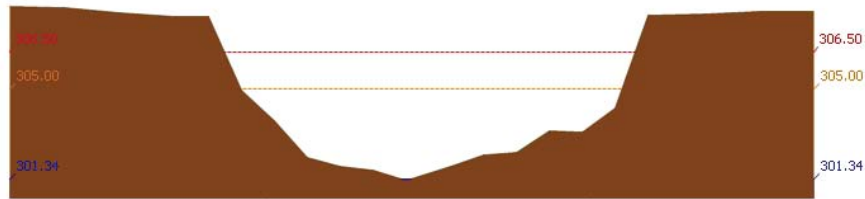
สถานี 120205T แม่น้ำป่าสักที่บ้านลุ่มกะทาด ต.ศิลา อ.หล่มเก่า จ.เพชรบูรณ์ ระดับน้ำ 211.20 ม.รทก.



สถานี 120109T แม่น้ำป่าสักที่ อ.แก่งคอย ต.แก่งคอย อ.แก่งคอย จ.สระบุรี ระดับน้ำ 7.94 ม.รทก.



สถานี 120110T แม่น้ำป่าสักที่บ้านวังบุญ ต.วังบุญ อ.หนองไผ่ จ.เพชรบูรณ์ ระดับน้ำ 85.86 ม.รทก.



สถานี 120304T ห้วยน้ำพุที่บ้านกกกระบาก ต.โป่ง อ.ด่านซ้าย จ.เลย ระดับน้ำ 301.34 ม.รทก.

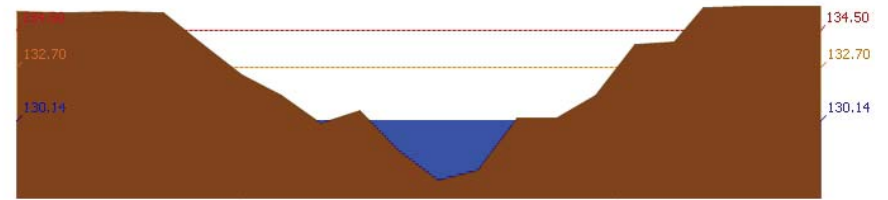


# โครงการพัฒนาระบบพยากรณ์และเตือนภัยทรัพยากรน้ำ

ศูนย์ป้องกันวิกฤติน้ำ กรมทรัพยากรน้ำ กระทรวงทรัพยากรธรรมชาติและสิ่งแวดล้อม  
180 ถนนพระรามที่ 6 ซอย 34 แขวงสามเสนใน เขตพญาไท กรุงเทพมหานคร 10400 โทรศัพท์ 0 2271 6000




รายงานสถานการณ์น้ำลุ่มน้ำป่าสัก วันที่ 24 เมษายน 2561



สถานี 120111T แม่น้ำป่าสักที่บ้านจางวาง ต.ลานป่า อ.หล่มสัก จ.เพชรบูรณ์ ระดับน้ำ 130.14 ม.รทก.

### 3.2) ภาพสถานการณ์น้ำจากกล้อง CCTV



แม่น้ำป่าสักที่บ้านจางวาง ต.ลานป่า อ.หล่มสัก จ.เพชรบูรณ์



แม่น้ำป่าสักที่ อ.เมืองเพชรบูรณ์ ต.นาป่า อ.เมือง จ.เพชรบูรณ์



แม่น้ำป่าสักที่ อ. แก่งคอย ต.แก่งคอย อ.แก่งคอย จ.สระบุรี



แม่น้ำป่าสักที่ อ.เสาไห้ ต.ศาลาริไทย อ.เสาไห้ จ.สระบุรี

### 4) ผลการวิเคราะห์สถานการณ์น้ำ



# โครงการพัฒนาระบบพยากรณ์และเตือนภัยทรัพยากรน้ำ

ศูนย์ป้องกันวิกฤติน้ำ กรมทรัพยากรน้ำ กระทรวงทรัพยากรธรรมชาติและสิ่งแวดล้อม

180 ถนนพระรามที่ 6 ซอย 34 แขวงสามเสนใน เขตพญาไท กรุงเทพมหานคร 10400 โทรศัพท์ 0 2271 6000



# โครงการพัฒนาระบบพยากรณ์และเตือนภัยทรัพยากรน้ำ

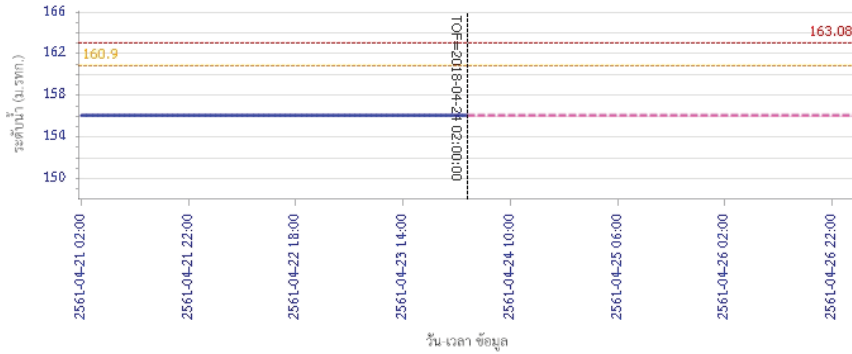
ศูนย์ป้องกันวิกฤติน้ำ กรมทรัพยากรน้ำ กระทรวงทรัพยากรธรรมชาติและสิ่งแวดล้อม

180 ถนนพระรามที่ 6 ซอย 34 แขวงสามเสนใน เขตพญาไท กรุงเทพมหานคร 10400 โทรศัพท์ 0 2271 6000

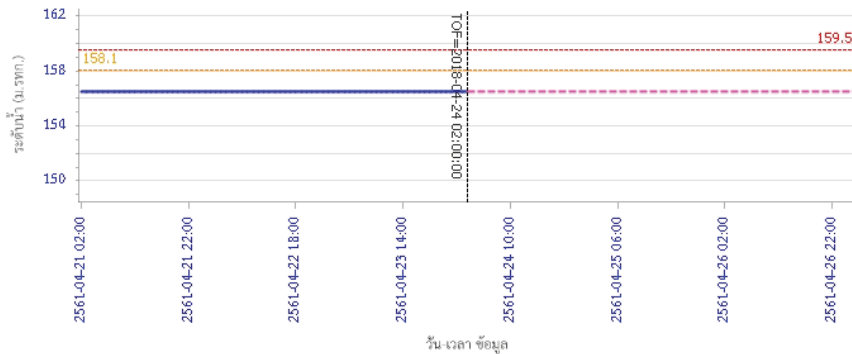


## รายงานสถานการณ์น้ำลุ่มน้ำป่าสัก วันที่ 24 เมษายน 2561

ผลการคำนวณระดับน้ำ สถานี 120105T แม่น้ำป่าสักที่บ้านวังลเหมีอ ต.ท่าอิฐปยุ อ.หล่มสัก จ.เพชรบูรณ์

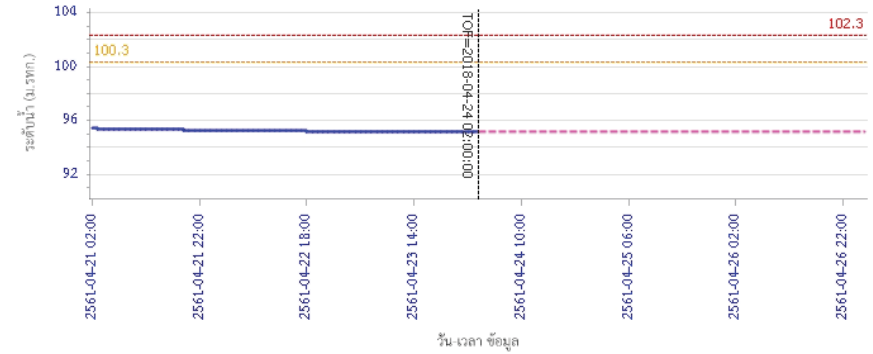


ผลการคำนวณระดับน้ำ สถานี 120305T ที่บ้านน้ำพุ อ.หล่มเก่า ต.หล่มเก่า อ.หล่มเก่า จ.เพชรบูรณ์

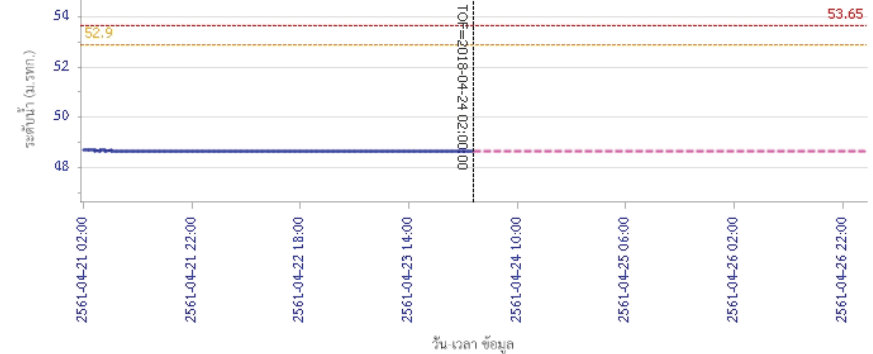


## รายงานสถานการณ์น้ำลุ่มน้ำป่าสัก วันที่ 24 เมษายน 2561

ผลการคำนวณระดับน้ำ สถานี 120112T แม่น้ำป่าสักที่บ้านหนองแหวน ต.วังมะเขือ อ.เมือง จ.เพชรบูรณ์



ผลการคำนวณระดับน้ำ สถานี 120113T แม่น้ำป่าสักที่บ้านเขาค้างคอง ต.คลองกระดัง อ.ศรีเทพ จ.เพชรบูรณ์





# โครงการพัฒนาระบบพยากรณ์และเตือนภัยทรัพยากรน้ำ

ศูนย์ป้องกันวิกฤติน้ำ กรมทรัพยากรน้ำ กระทรวงทรัพยากรธรรมชาติและสิ่งแวดล้อม

180 ถนนพระรามที่ 6 ซอย 34 แขวงสามเสนใน เขตพญาไท กรุงเทพมหานคร 10400 โทรศัพท์ 0 2271 6000



# โครงการพัฒนาระบบพยากรณ์และเตือนภัยทรัพยากรน้ำ

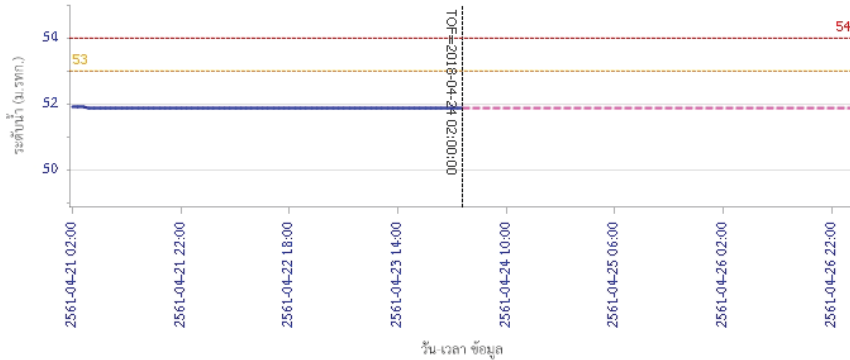
ศูนย์ป้องกันวิกฤติน้ำ กรมทรัพยากรน้ำ กระทรวงทรัพยากรธรรมชาติและสิ่งแวดล้อม

180 ถนนพระรามที่ 6 ซอย 34 แขวงสามเสนใน เขตพญาไท กรุงเทพมหานคร 10400 โทรศัพท์ 0 2271 6000



## รายงานสถานการณ์น้ำลุ่มน้ำป่าสัก วันที่ 24 เมษายน 2561

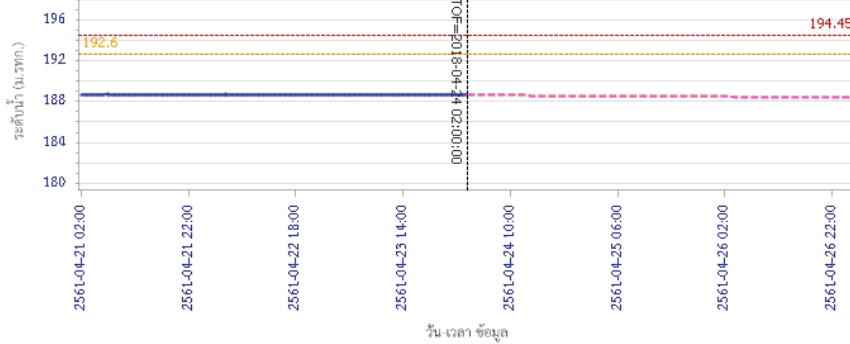
ผลการคำนวณระดับน้ำ สถานี 120702T สำนวนที่บ้านท่ายาง ต.หนองยายโง่ อ.ชัยบาดาล จ.ลพบุรี



วัน เวลา ข้อมูล

— ระดับน้ำจริงวัด — ระดับน้ำพยากรณ์ — ระดับเฝ้าระวัง — ระดับเตือนภัย

ผลการคำนวณระดับน้ำ สถานี 120901T ที่รวมวกเหล็กที่ อ.รวมวกเหล็ก ต.รวมวกเหล็ก อ.รวมวกเหล็ก จ.สระบุรี

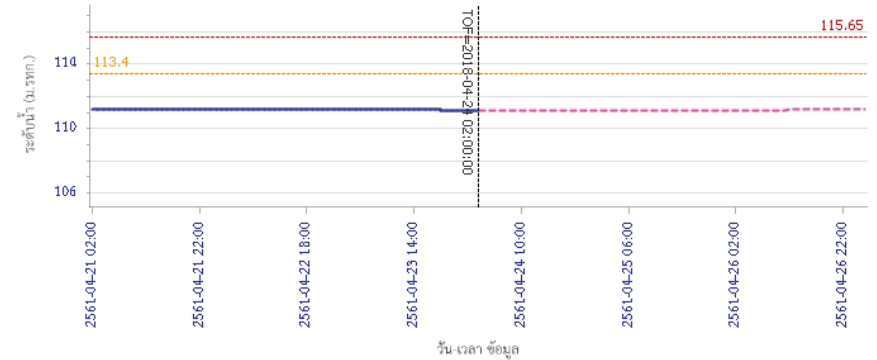


วัน เวลา ข้อมูล

— ระดับน้ำจริงวัด — ระดับน้ำพยากรณ์ — ระดับเฝ้าระวัง — ระดับเตือนภัย

## รายงานสถานการณ์น้ำลุ่มน้ำป่าสัก วันที่ 24 เมษายน 2561

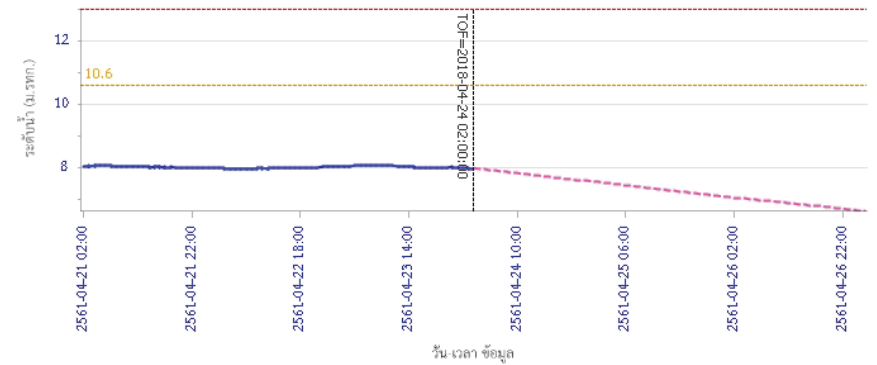
ผลการคำนวณระดับน้ำ สถานี 120107T แม่น้ำป่าสักที่ อ.เมืองเพชรบูรณ์ ค.น.ป่า อ.เมือง จ.เพชรบูรณ์



วัน เวลา ข้อมูล

— ระดับน้ำจริงวัด — ระดับน้ำพยากรณ์ — ระดับเฝ้าระวัง — ระดับเตือนภัย

ผลการคำนวณระดับน้ำ สถานี 120106T แม่น้ำป่าสักที่ อ.เสนาให้ ต.ศาลาไทย อ.เสนาให้ จ.สระบุรี



วัน เวลา ข้อมูล

— ระดับน้ำจริงวัด — ระดับน้ำพยากรณ์ — ระดับเฝ้าระวัง — ระดับเตือนภัย





# โครงการพัฒนาระบบพยากรณ์และเตือนภัยทรัพยากรน้ำ

ศูนย์ป้องกันภัยพิบัติฯ กรมทรัพยากรน้ำ กระทรวงทรัพยากรธรรมชาติและสิ่งแวดล้อม

180 ถนนพระรามที่ 6 ซอย 34 แขวงสามเสนใน เขตพญาไท กรุงเทพมหานคร 10400 โทรศัพท์ 0 2271 6000



# โครงการพัฒนาระบบพยากรณ์และเตือนภัยทรัพยากรน้ำ

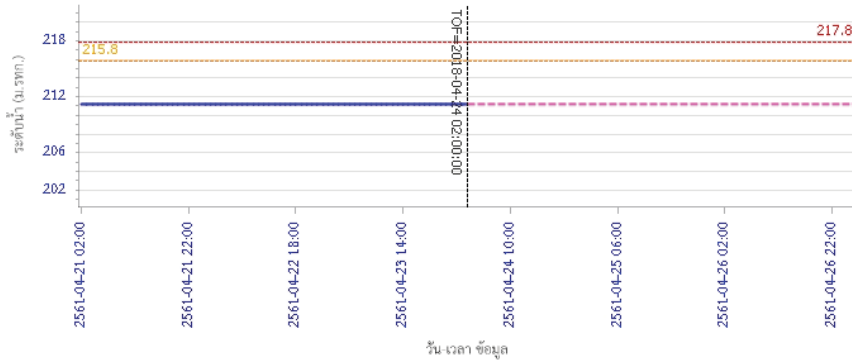
ศูนย์ป้องกันภัยพิบัติฯ กรมทรัพยากรน้ำ กระทรวงทรัพยากรธรรมชาติและสิ่งแวดล้อม

180 ถนนพระรามที่ 6 ซอย 34 แขวงสามเสนใน เขตพญาไท กรุงเทพมหานคร 10400 โทรศัพท์ 0 2271 6000



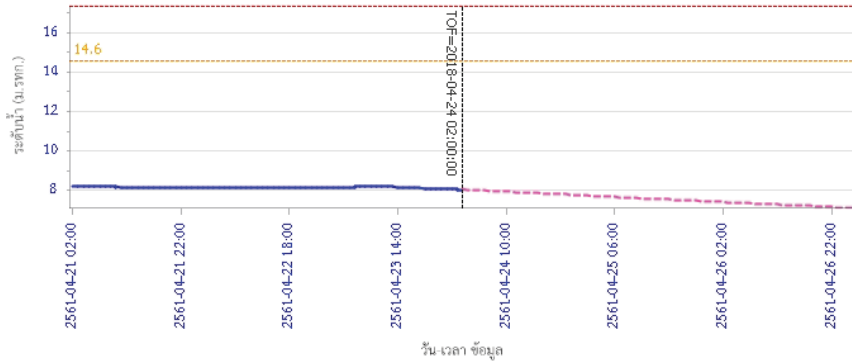
## รายงานสถานการณ์น้ำลุ่มน้ำป่าสัก วันที่ 24 เมษายน 2561

ผลการคำนวณระดับน้ำ สถานี 120205T แม่น้ำป่าสักที่บ้านอุ้มกะทาด ต.ศิลา อ.หล่มเก่า จ.เพชรบูรณ์



— ระดับน้ำจริงวัด    - - - ระดับน้ำพยากรณ์    - - - ระดับเฝ้าระวัง    - - - ระดับเตือนภัย

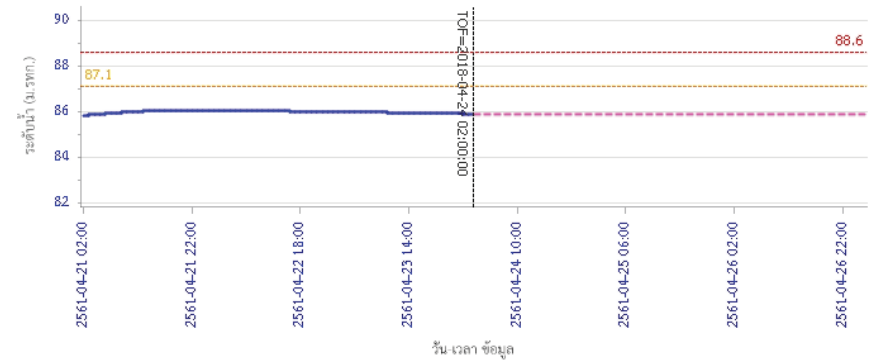
ผลการคำนวณระดับน้ำ สถานี 120109T แม่น้ำป่าสักที่ อ.แก่งคอย ต.แก่งคอย อ.แก่งคอย จ.สระบุรี



— ระดับน้ำจริงวัด    - - - ระดับน้ำพยากรณ์    - - - ระดับเฝ้าระวัง    - - - ระดับเตือนภัย

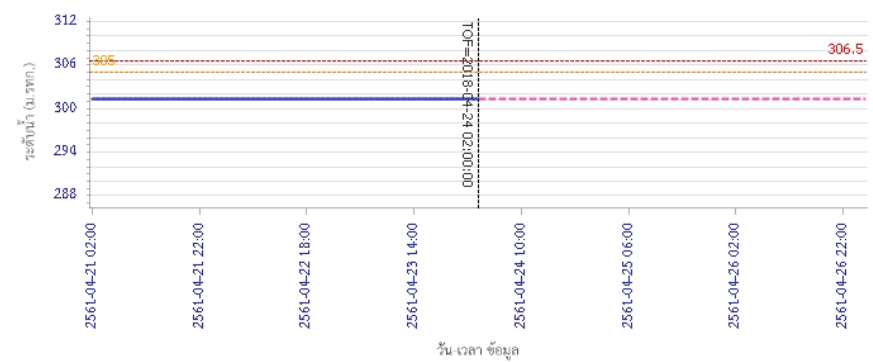
## รายงานสถานการณ์น้ำลุ่มน้ำป่าสัก วันที่ 24 เมษายน 2561

ผลการคำนวณระดับน้ำ สถานี 120110T แม่น้ำป่าสักที่บ้านวังโสน ต.วังโสน อ.หนองไผ่ จ.เพชรบูรณ์



— ระดับน้ำจริงวัด    - - - ระดับน้ำพยากรณ์    - - - ระดับเฝ้าระวัง    - - - ระดับเตือนภัย

ผลการคำนวณระดับน้ำ สถานี 120304T ห้วยน้ำมุงที่บ้านก๊กะบาก ต.โป่ง อ.ด่านซ้าย จ.เลย



— ระดับน้ำจริงวัด    - - - ระดับน้ำพยากรณ์    - - - ระดับเฝ้าระวัง    - - - ระดับเตือนภัย



# โครงการพัฒนาระบบพยากรณ์และเตือนภัยทรัพยากรน้ำ

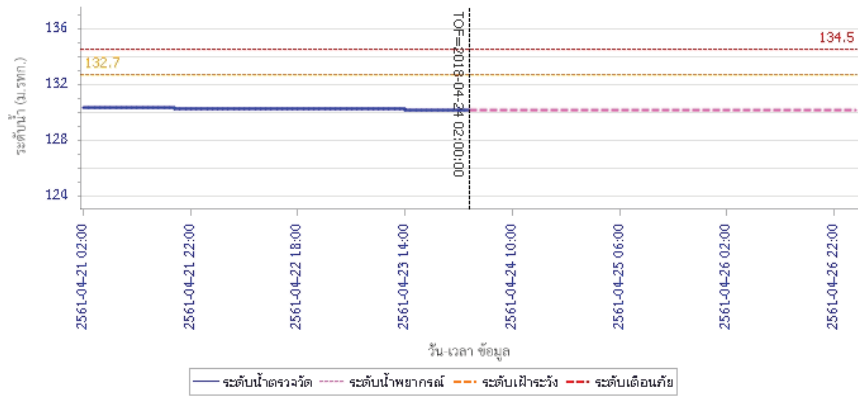
ศูนย์ป้องกันวิกฤติน้ำ กรมทรัพยากรน้ำ กระทรวงทรัพยากรธรรมชาติและสิ่งแวดล้อม

180 ถนนพระรามที่ 6 ซอย 34 แขวงสามเสนใน เขตพญาไท กรุงเทพมหานคร 10400 โทรศัพท์ 0 2271 6000



## รายงานสถานการณ์น้ำลุ่มน้ำป่าสัก วันที่ 24 เมษายน 2561

ผลการคำนวณระดับน้ำ สถานี 120111T แม่น้ำป่าสักที่บ้านจางวาง ต.ลานป่า อ.สนมลิก จ.เพชรบูรณ์



### 5) สรุปสถานการณ์น้ำ

สถานการณ์ในลุ่มน้ำป่าสัก อยู่ในภาวะปกติ

## รายงานสถานการณ์น้ำลุ่มน้ำทะเลสาบสงขลา วันที่ 24 เมษายน 2561

### 1) สภาพภูมิอากาศ

**ประกาศกรมอุตุนิยมวิทยา** "พายุฤดูร้อนบริเวณประเทศไทยตอนบน (มีผลกระทบตั้งแต่วันที่ 24-27 เมษายน 2561)" ฉบับที่ 9 ลงวันที่ 24 เมษายน 2561 ในช่วงวันที่ 24-27 เมษายน 2561 ประเทศไทยตอนบนจะมีพายุฤดูร้อนเกิดขึ้น โดยมีลักษณะของพายุฝนฟ้าคะนอง ลมกระโชกแรง กับมีฟ้าผ่าและลูกเห็บตกบางพื้นที่ ขอให้ประชาชนในบริเวณดังกล่าวระวังอันตรายจากพายุฤดูร้อนที่จะเกิดขึ้น โดยหลีกเลี่ยงการอยู่ในที่โล่งแจ้ง ใต้ต้นไม้ใหญ่ และป้ายโฆษณาที่ไม่แข็งแรง รวมถึงระวังอันตรายจากฟ้าผ่า สำหรับเกษตรกรควรเตรียมการป้องกันและระวังความเสียหายที่จะเกิดต่อผลผลิตทางการเกษตรไว้ด้วย โดยมีผลกระทบตามภาคต่างๆดังนี้

ในวันที่ 24 เมษายน 2561

ภาคตะวันออกเฉียงเหนือ : จังหวัดหนองคาย บึงกาฬ สกลนคร นครพนม มุกดาหาร อำนาจเจริญ กาฬสินธุ์ ร้อยเอ็ด ยโสธร ศรีสะเกษ และอุบลราชธานี

ในช่วงวันที่ 25 เมษายน 2561

ภาคเหนือ : จังหวัดเชียงใหม่ เชียงราย ลำพูน ลำปาง พะเยา น่าน แพร่ อุตรดิตถ์ สุโขทัย พิษณุโลก พิจิตร และเพชรบูรณ์

ภาคตะวันออกเฉียงเหนือ : จังหวัดเลย หนองบัวลำภู อุดรธานี หนองคาย บึงกาฬ สกลนคร นครพนม มุกดาหาร กาฬสินธุ์ ร้อยเอ็ด มหาสารคาม ชัยภูมิ ขอนแก่น นครราชสีมา บุรีรัมย์ สุรินทร์ ศรีสะเกษ ยโสธร อำนาจเจริญ และอุบลราชธานี

ภาคกลาง : จังหวัดนครสวรรค์ สิงห์บุรี อ่างทอง ลพบุรี สระบุรี และพระนครศรีอยุธยา

ภาคตะวันออก : จังหวัดนครนายก ปราจีนบุรี สระแก้ว ฉะเชิงเทรา ชลบุรี ระยอง จันทบุรี และตราด

ในช่วงวันที่ 26 เมษายน 2561

ภาคเหนือ : จังหวัดเชียงใหม่ เชียงราย ลำพูน ลำปาง พะเยา น่าน แพร่ อุตรดิตถ์ สุโขทัย ตาก กำแพงเพชร พิษณุโลก พิจิตร และเพชรบูรณ์

ภาคตะวันออกเฉียงเหนือ : จังหวัดเลย หนองบัวลำภู อุดรธานี หนองคาย บึงกาฬ สกลนคร นครพนม มุกดาหาร กาฬสินธุ์ ร้อยเอ็ด มหาสารคาม ชัยภูมิ ขอนแก่น นครราชสีมา บุรีรัมย์ สุรินทร์ ศรีสะเกษ ยโสธร อำนาจเจริญ และอุบลราชธานี

ภาคกลาง : จังหวัดนครสวรรค์ อุทัยธานี ชัยนาท สิงห์บุรี อ่างทอง ลพบุรี สระบุรี พระนครศรีอยุธยา สุพรรณบุรี กาญจนบุรี ราชบุรี นครปฐม รวมทั้งกรุงเทพมหานครและปริมณฑล

ภาคตะวันออก : จังหวัดนครนายก ปราจีนบุรี สระแก้ว ฉะเชิงเทรา ชลบุรี ระยอง จันทบุรี และตราด

ในวันที่ 27 เมษายน 2561

ภาคเหนือ : จังหวัดแม่ฮ่องสอน เชียงใหม่ เชียงราย ลำพูน ลำปาง สุโขทัย กำแพงเพชร และตาก

ภาคตะวันออกเฉียงเหนือ : จังหวัดเลย ชัยภูมิ นครราชสีมา และบุรีรัมย์

ภาคกลาง : จังหวัดราชบุรี กาญจนบุรี สุพรรณบุรี อุทัยธานี ชัยนาท สิงห์บุรี อ่างทอง พระนครศรีอยุธยา นครปฐม รวมทั้งกรุงเทพมหานครและปริมณฑล

ภาคตะวันออก : จังหวัดฉะเชิงเทรา ชลบุรี ระยอง จันทบุรี และตราด

ภาคใต้ : จังหวัดเพชรบุรี และประจวบคีรีขันธ์

ทั้งนี้เนื่องจากบริเวณความกดอากาศสูงจากประเทศจีนได้แผ่ลงมาปกคลุมถึงบริเวณประเทศจีนตอนใต้ และเวียดนามตอนบนแล้ว คาดว่า จะแผ่เข้ามาปกคลุมภาคตะวันออกเฉียงเหนือตอนบนในคืนวันที่ (24 เม.ย. 2561) และจะแผ่ขยายเข้าปกคลุมภาคเหนือ ภาคกลาง และภาคตะวันออก ในวันที่ 25-27 เมษายน 2561 ในขณะที่ความกดอากาศต่ำเนื่องจากความร้อนปกคลุมประเทศไทย ลักษณะเช่นนี้ทำให้บริเวณดังกล่าวจะมีพายุฤดูร้อนเกิดขึ้น โดยจะมีลักษณะของพายุฝนฟ้าคะนอง ลมกระโชกแรง และฟ้าผ่า กับมีลูกเห็บตกบางพื้นที่ จึงขอให้ประชาชนติดตามประกาศจากกรมอุตุนิยมวิทยาอย่างใกล้ชิด

### ลักษณะอากาศทั่วไป (ที่มา: กรมอุตุนิยมวิทยา)

พยากรณ์อากาศ 24 ชั่วโมงข้างหน้า บริเวณประเทศไทยตอนบนมีอากาศร้อนถึงร้อนจัด โดยมีฝนฟ้าคะนองบางพื้นที่ ขอให้ประชาชนบริเวณดังกล่าวดูแลสุขภาพเนื่องจากสภาพอากาศที่ร้อนไว้ด้วย อนึ่ง บริเวณความกดอากาศสูงจากประเทศจีนได้แผ่ลงมาปกคลุมถึงบริเวณประเทศจีนตอนใต้และเวียดนามตอนบนแล้ว คาดว่าจะแผ่เข้ามาปกคลุมภาคตะวันออกเฉียงเหนือตอนบนในคืนวันที่ (24 เม.ย. 2561) และจะแผ่ขยายเข้าปกคลุมประเทศไทยตอนบน ในวันที่ 25-27 เมษายน 2561 ในขณะที่ความกดอากาศต่ำเนื่องจากความร้อนปกคลุมประเทศไทย ลักษณะเช่นนี้ทำให้บริเวณดังกล่าวจะมีพายุฤดูร้อนเกิดขึ้น โดยจะมีลักษณะของพายุฝนฟ้าคะนอง ลมกระโชกแรง และฟ้าผ่า กับมีลูกเห็บตกบางพื้นที่ โดยจะมีผลกระทบทางภาคตะวันออกเฉียงเหนือก่อน ส่วนภาคเหนือ ภาคกลาง ภาคตะวันออก ภาคใต้ รวมทั้งกรุงเทพมหานครและปริมณฑล จะได้รับผลกระทบในระยะต่อไป ขอให้ประชาชนในบริเวณดังกล่าวระวังอันตรายจากพายุฤดูร้อนที่จะเกิดขึ้น โดยหลีกเลี่ยงการอยู่ในที่โล่งแจ้ง ใต้ต้นไม้ใหญ่ และป้ายโฆษณาที่ไม่แข็งแรง รวมถึงระวังอันตรายจากฟ้าผ่า สำหรับเกษตรกรควรเตรียมการป้องกันและระวังความเสียหายที่จะเกิดต่อผลผลิตทางการเกษตรไว้ด้วย

**สภาพอากาศภาคใต้ฝั่งตะวันออก** อากาศร้อนบางพื้นที่ กับมีฝนฟ้าคะนอง ร้อยละ 10 ของพื้นที่ ส่วนมากบริเวณจังหวัดเพชรบุรี และประจวบคีรีขันธ์ อุณหภูมิต่ำสุด 22-26 องศาเซลเซียส อุณหภูมิสูงสุด 32-36 องศาเซลเซียส **ผลคาดการณ์ปริมาณน้ำฝนล่วงหน้า 1-7 วัน** ในช่วงวันที่ 23-25 เม.ย. มีฝนฟ้าคะนองร้อยละ 10-30 ของพื้นที่ ในช่วงวันที่ 26-29 เม.ย. มีฝนฟ้าคะนองร้อยละ 20-40 ของพื้นที่



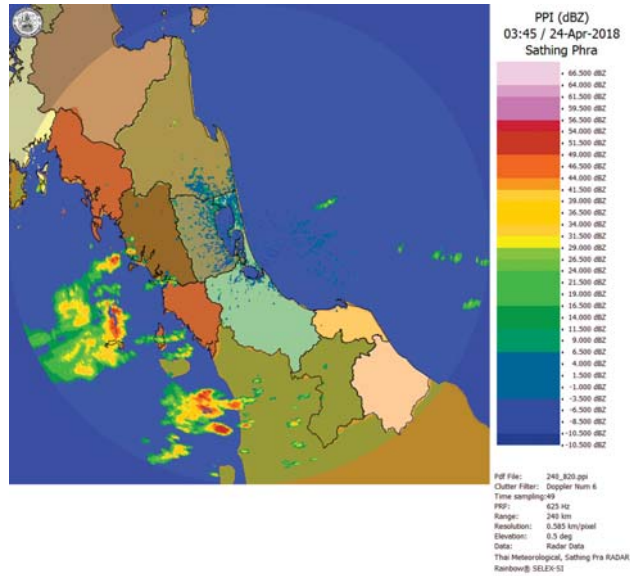
แผนที่อากาศ วันที่ 24 เม.ย. 2561 เวลา 07.00 น.



ภาพถ่ายจากดาวเทียม วันที่ 24 เม.ย. 2561

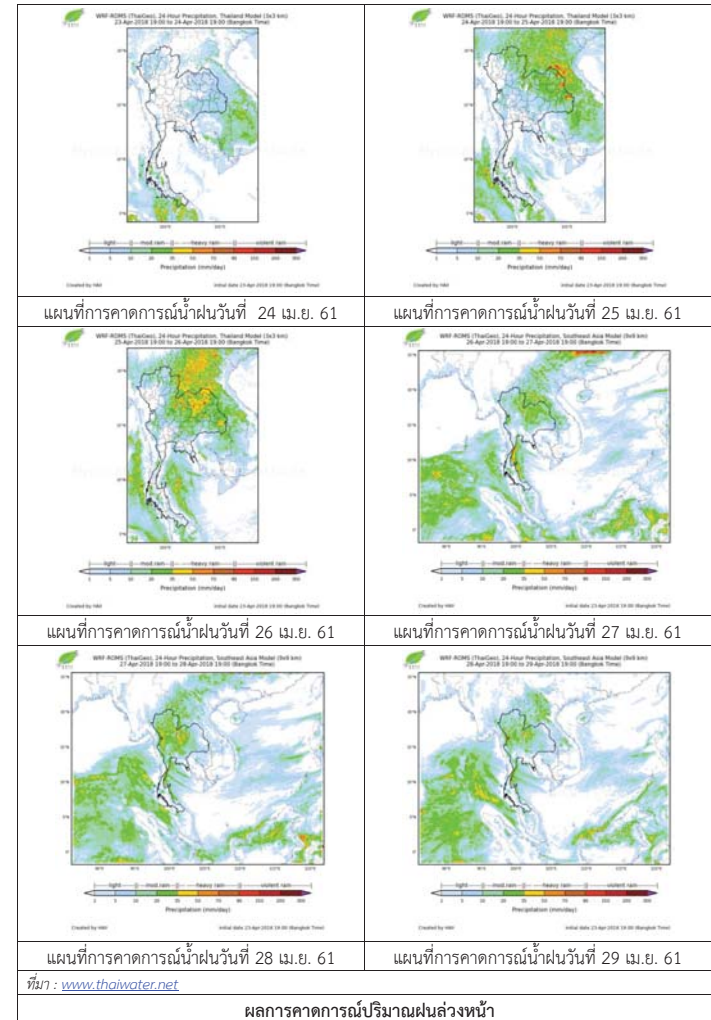
2) สถานการณ์ฝน

จากข้อมูลสถานการณ์ฝนในพื้นที่ลุ่มน้ำทะเลสาบสงขลาของวันที่ 24 เมษายน 2561 จากกรมทรัพยากรน้ำ กรมอุตุนิยมวิทยา กรมชลประทาน และสถาบันสารสนเทศทรัพยากรน้ำและการเกษตร (องค์การมหาชน) พบว่า ไม่มีฝนตกในพื้นที่



ภาพเรดาร์ตรวจอากาศ “สathingพระ” ณ วันที่ 24 เมษายน 2561 (ที่มา : กรมอุตุนิยมวิทยา)

สถานการณ์น้ำฝน



3) ข้อมูลปริมาณน้ำในลำน้ำ

ลุ่มน้ำทะเลสาบสงขลา ปัจจุบันสถานการณ์น้ำในลำน้ำโดยทั่วไปอยู่ในภาวะปกติ (ระดับน้ำต่ำกว่าระดับตลิ่งต่ำสุด) สถานการณ์น้ำในลำน้ำส่วนใหญ่มีแนวโน้มลดลง/ทรงตัว

สถานการณ์น้ำท่า (20 – 24 เม.ย. 2561 ที่มา : กรมชลประทาน)

| สถานี  | แม่น้ำ       | อำเภอ       | จังหวัด | ระดับน้ำ-ม.                           | ศุกร์       | เสาร์       | อาทิตย์     | จันทร์      | อังคาร      |
|--------|--------------|-------------|---------|---------------------------------------|-------------|-------------|-------------|-------------|-------------|
|        |              |             |         | ปริมาณน้ำ-ลบ.ม./วิ.<br>(ระดับเดือนกย) | 20<br>เม.ย. | 21<br>เม.ย. | 22<br>เม.ย. | 23<br>เม.ย. | 24<br>เม.ย. |
| X.170  | คลองลำ       | ศรีนครินทร์ | พัทลุง  | 25.20                                 | 20.10       | 20.08       | 20.08       | 20.08       | 20.07       |
|        |              |             |         | 580.00                                | 1.80        | 1.44        | 1.44        | 1.44        | 1.26        |
| X.265  | คลองน่วย     | เมือง       | พัทลุง  | 8.00                                  | 6.64        | 6.64        | 6.65        | 7.13        | 7.19        |
|        |              |             |         | 7.00                                  | *           | *           | *           | *           | -           |
| X.174  | คลองห้วย     | หาดใหญ่     | สงขลา   | 8.88                                  | 4.11        | 4.11        | 4.10        | 4.10        | 4.11        |
|        |              |             |         | 388.00                                | *           | *           | *           | *           | -           |
| X.173A | คลองอู่ตะเภา | สะเดา       | สงขลา   | 15.90                                 | 9.78        | 9.78        | 9.82        | 9.78        | 9.80        |
|        |              |             |         | 258.00                                | 3.28        | 3.28        | 3.54        | 3.28        | 3.40        |
| X.90   | คลองอู่ตะเภา | คลองหอยโข่ง | สงขลา   | 8.00                                  | 2.76        | 2.75        | 2.74        | 2.76        | 2.76        |
|        |              |             |         | 580.00                                | 26.40       | 26.00       | 25.60       | 26.40       | 26.40       |
| X.44   | คลองอู่ตะเภา | หาดใหญ่     | สงขลา   | 7.40                                  | 0.27        | 0.29        | 0.27        | 0.21        | 0.11        |
|        |              |             |         | 582.00                                | 6.70        | 6.90        | 6.70        | 6.10        | 5.10        |

หมายเหตุ \* หมายถึง ไม่มีข้อมูล

ข้อมูลระดับน้ำจากระบบตรวจวัดสภาพทางไกลอัตโนมัติลุ่มน้ำทะเลสาบสงขลา กรมทรัพยากรน้ำประจำวัน 24 เมษายน 2561

ข้อมูลระดับน้ำ (22 – 24 เม.ย. 2561 ที่มา : กรมทรัพยากรน้ำ)

| สถานี                | ตำบล      | อำเภอ    | จังหวัด | ระดับน้ำ<br>วิกฤติ-ม.รทก. | อาทิตย์     | จันทร์      | อังคาร      | แนวโน้ม    |
|----------------------|-----------|----------|---------|---------------------------|-------------|-------------|-------------|------------|
|                      |           |          |         |                           | 22<br>เม.ย. | 23<br>เม.ย. | 24<br>เม.ย. | (เพิ่ม/ลด) |
| คลองอู่ตะเภาตอนบน    | พังงา     | สะเดา    | สงขลา   | 18.60                     | 12.63       | 12.64       | 12.67       | เพิ่มขึ้น  |
| คลองอู่ตะเภาตอนล่าง  | หาดใหญ่   | หาดใหญ่  | สงขลา   | 7.24                      | 0.31        | 0.27        | 0.21        | ลดลง       |
| คลองรัตภูมิ          | กำแพงเพชร | รัตภูมิ  | สงขลา   | 21.38                     | 12.95       | 12.93       | 12.92       | ลดลง       |
| คลองตะโหมด(ท่าเขียด) | แม่ขรี    | ตะโหมด   | พัทลุง  | 26.52                     | 21.90       | 21.90       | 21.91       | เพิ่มขึ้น  |
| คลองนาท่อม           | ร่มเมือง  | เมือง    | พัทลุง  | 27.00                     | 20.18       | 20.17       | 20.17       | ทรงตัว     |
| คลองท่าแนะ           | เขาย่า    | ศรีบรรพต | พัทลุง  | 36.53                     | 33.82       | 33.79       | 33.78       | ลดลง       |

ปริมาณน้ำในลำน้ำของคลองต่างๆ ในพื้นที่ลุ่มน้ำทะเลสาบสงขลา วันที่ 24 เมษายน 2561

สถานีคลองอู่ตะเภาตอนล่าง - ต.หาดใหญ่ อ.หาดใหญ่ จ.สงขลา  
(ลุ่มน้ำทะเลสาบสงขลา)



สถานีคลองตะโหมด(ท่าเขียด) - ต.แม่ขรี อ.ตะโหมด จ.พัทลุง  
(ลุ่มน้ำทะเลสาบสงขลา)



สถานีลำปำ - ต.ลำปำ อ.เมือง จ.พัทลุง  
(ลุ่มน้ำทะเลสาบสงขลา)



4) สรุป

สถานการณ์น้ำในลุ่มน้ำทะเลสาบสงขลาประจำวัน 24 เมษายน 2561 ปัจจุบันสถานการณ์น้ำในลำน้ำโดยทั่วไปอยู่ในภาวะปกติ (ระดับน้ำต่ำกว่าระดับตลิ่งต่ำสุด) สถานการณ์น้ำในลำน้ำส่วนใหญ่มีแนวโน้มลดลง/ทรงตัว



รายงานระดับน้ำจากกล้อง  
CCTV



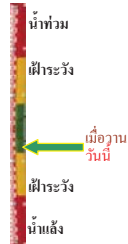
รายงานระดับน้ำจากกล้อง CCTV  
ณ. วันที่ 20 เมษายน พ.ศ. 2561



สรุปสถานการณ์น้ำในลำนน้ำสายหลัก

- สะพานพระแม่ย่า - อ.เมือง จ.สุโขทัย (ลุ่มน้ำยม) สถานการณ์น้ำปกติ
- สะพานนครน่านพัฒนา อ.เมือง จ.น่าน (ลุ่มน้ำน่าน) สถานการณ์น้ำปกติ
- เทศบาล ต.นาแก - อ.นาแก จ.นครพนม (ห้วยน้ำก่า/โขงอีสาน) สถานการณ์น้ำปกติ
- สตึก - อ.สตึก จ.บุรีรัมย์ (ลุ่มน้ำมูล) สถานการณ์น้ำปกติ
- เสนา อ.เสนา จ.พระนครศรีอยุธยา (ลุ่มน้ำเจ้าพระยา) สถานการณ์น้ำปกติ
- วัดพระรูป - อ.เมือง จ.สุพรรณบุรี (ลุ่มน้ำท่าจีน) สถานการณ์น้ำปกติ
- สถานีอุตตะมาตอนล่าง - อ.หาดใหญ่ จ.สงขลา (ลุ่มน้ำทะเลสาบสงขลา) สถานการณ์น้ำปกติ

สะพานพระแม่ย่า - อ.เมือง จ.สุโขทัย  
(ลุ่มน้ำยม)



|                  |       |        |
|------------------|-------|--------|
| ระดับน้ำปัจจุบัน | 43.35 | ม.รทก. |
| ระดับตลิ่งต่ำสุด | 48.59 | ม.รทก. |
| ระดับท้องน้ำ     | 41.13 | ม.รทก. |

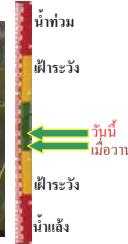
สถานีห้วยหลวง - อ.เมือง จ.อุดรธานี  
(ลุ่มน้ำโขง)



|                              |        |        |
|------------------------------|--------|--------|
| ระดับน้ำปัจจุบันต่ำกว่าตลิ่ง | -      | ม.รทก. |
| ระดับตลิ่งต่ำสุด             | 169.93 | ม.รทก. |
| ระดับท้องน้ำ                 | 166.69 | ม.รทก. |

<http://mekhala.dwr.go.th>

สะพานบ้านโพทะเล - อ.โพทะเล จ.พิจิตร  
(ลุ่มน้ำยม)



|                  |       |        |
|------------------|-------|--------|
| ระดับน้ำปัจจุบัน | 26.25 | ม.รทก. |
| ระดับตลิ่งต่ำสุด | 31.63 | ม.รทก. |
| ระดับท้องน้ำ     | 20.59 | ม.รทก. |

สถานีแม่น้ำเลย - อ.เมือง จ.เลย  
(ลุ่มน้ำโขง)



|                  |        |        |
|------------------|--------|--------|
| ระดับน้ำปัจจุบัน | 230.90 | ม.รทก. |
| ระดับตลิ่งต่ำสุด | -      | ม.รทก. |
| ระดับท้องน้ำ     | -      | ม.รทก. |

สถานีห้วยผ่าย - อ.แม่สาย จ.เชียงราย  
(แม่สาย/โขง)



|                              |        |        |
|------------------------------|--------|--------|
| ระดับน้ำปัจจุบันต่ำกว่าตลิ่ง | -      | ม.รทก. |
| ระดับตลิ่งต่ำสุด             | -      | ม.รทก. |
| ระดับท้องน้ำ                 | 394.87 | ม.รทก. |

สง.ส่วนอุทกหนองคาย - อ.เมือง จ.หนองคาย  
(ลุ่มน้ำโขง)



|                              |        |        |
|------------------------------|--------|--------|
| ระดับน้ำปัจจุบันต่ำกว่าตลิ่ง | -      | ม.รทก. |
| ระดับตลิ่งต่ำสุด             | 166.65 | ม.รทก. |
| ระดับท้องน้ำ                 | 149.20 | ม.รทก. |

วัดทุ่งธาตุ - อ.โพธิสัย จ.หนองคาย  
(ห้วยหลวง/โขงอีสาน)



|                              |        |        |
|------------------------------|--------|--------|
| ระดับน้ำปัจจุบันต่ำกว่าตลิ่ง | -      | ม.รทก. |
| ระดับตลิ่งต่ำสุด             | 159.43 | ม.รทก. |
| ระดับท้องน้ำ                 | 147.95 | ม.รทก. |

บ้านท่าสะอาด - อ.เขาก จ.บึงกาฬ  
(แม่น้ำสงคราม/ลุ่มน้ำโขง)



|                              |        |        |
|------------------------------|--------|--------|
| ระดับน้ำปัจจุบันต่ำกว่าตลิ่ง | -      | ม.รทก. |
| ระดับตลิ่งต่ำสุด             | 144.92 | ม.รทก. |
| ระดับท้องน้ำ                 | 134.18 | ม.รทก. |

บ้านศาลปากน้ำ - อ.ท่าอุเทน จ.นครพนม  
(แม่น้ำสงคราม/ลุ่มน้ำโขงอีสาน)



|                              |        |        |
|------------------------------|--------|--------|
| ระดับน้ำปัจจุบันต่ำกว่าตลิ่ง | -      | ม.รทก. |
| ระดับตลิ่งต่ำสุด             | 142.11 | ม.รทก. |
| ระดับท้องน้ำ                 | 131.25 | ม.รทก. |

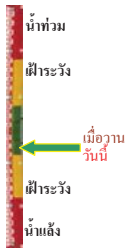
ร.ร.เทศบาล 4 - อ.เมือง จ.นครราชสีมา  
(ลำตะคอง/มูล)



|                  |        |        |
|------------------|--------|--------|
| ระดับน้ำปัจจุบัน | 176.70 | ม.รทก. |
| ระดับตลิ่งต่ำสุด | 178.00 | ม.รทก. |
| ระดับท้องน้ำ     | -      | ม.รทก. |

<http://mekhala.dwr.go.th>

สตึก - อ.สตึก จ.บุรีรัมย์  
(ลุ่มน้ำมูล)



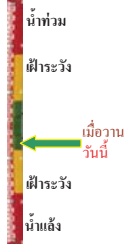
|                  |               |
|------------------|---------------|
| ระดับน้ำปัจจุบัน | 124.60 ม.รทก. |
| ระดับตลิ่งต่ำสุด | 128.76 ม.รทก. |
| ระดับท้องน้ำ     | 121.50 ม.รทก. |

เชิงสะพานลิงห์บุรี - อ.เมือง จ.สิงห์บุรี  
(ลุ่มน้ำเจ้าพระยา)



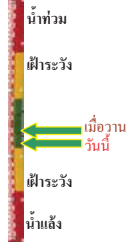
|                  |              |
|------------------|--------------|
| ระดับน้ำปัจจุบัน | 3.20 ม.รทก.  |
| ระดับตลิ่งต่ำสุด | 11.50 ม.รทก. |
| ระดับท้องน้ำ     | -2.14 ม.รทก. |

บ้านยางมณี - อ.โพธิ์ทอง จ.อ่างทอง  
(ลุ่มน้ำเจ้าพระยา)



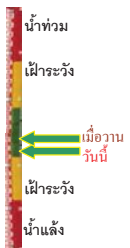
|                             |          |
|-----------------------------|----------|
| ระดับน้ำปัจจุบันต่ำกว่าสภาพ |          |
| ระดับตลิ่งต่ำสุด            | - ม.รทก. |
| ระดับท้องน้ำ                | - ม.รทก. |

บ้านป้อม - อ.พระนครศรีอยุธยา  
จ.พระนครศรีอยุธยา (ลุ่มน้ำเจ้าพระยา)



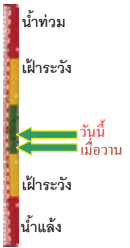
|                  |             |
|------------------|-------------|
| ระดับน้ำปัจจุบัน | 7.90 ม.รทก. |
| ระดับตลิ่งต่ำสุด | - ม.รทก.    |
| ระดับท้องน้ำ     | - ม.รทก.    |

เสนา - อ.เสนา จ.พระนครศรีอยุธยา  
(ลุ่มน้ำเจ้าพระยา)



|                  |             |
|------------------|-------------|
| ระดับน้ำปัจจุบัน | 1.00 ม.รทก. |
| ระดับตลิ่งต่ำสุด | - ม.รทก.    |
| ระดับท้องน้ำ     | - ม.รทก.    |

เชิงสะพานบริรักษ์ - อ.เมือง จ.อุทัยธานี  
(ลุ่มน้ำสะแกกรัง)



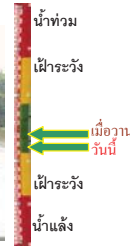
|                  |              |
|------------------|--------------|
| ระดับน้ำปัจจุบัน | 6.50 ม.รทก.  |
| ระดับตลิ่งต่ำสุด | 19.90 ม.รทก. |
| ระดับท้องน้ำ     | - ม.รทก.     |

อุทัยใหม่ - อ.เมือง จ.อุทัยธานี  
(ลุ่มน้ำเจ้าพระยา)



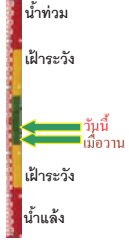
|                  |              |
|------------------|--------------|
| ระดับน้ำปัจจุบัน | 16.60 ม.รทก. |
| ระดับตลิ่งต่ำสุด | - ม.รทก.     |
| ระดับท้องน้ำ     | - ม.รทก.     |

สะพานปรีดีฯ - อ.เมือง จ.พระนครศรีอยุธยา  
(ลุ่มน้ำเจ้าพระยา)



|                  |              |
|------------------|--------------|
| ระดับน้ำปัจจุบัน | -0.30 ม.รทก. |
| ระดับตลิ่งต่ำสุด | - ม.รทก.     |
| ระดับท้องน้ำ     | - ม.รทก.     |

สะพานข้ามแม่น้ำท่าจีน 3 - อ.เมือง  
จ.สมุทรสาคร (ลุ่มน้ำท่าจีน)



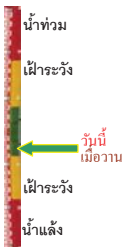
|                  |              |
|------------------|--------------|
| ระดับน้ำปัจจุบัน | -0.44 ม.รทก. |
| ระดับตลิ่งต่ำสุด | 1.37 ม.รทก.  |
| ระดับท้องน้ำ     | -6.73 ม.รทก. |

สะพานบุญรัตนประชานุวัฒน์ - อ.สามพราน  
จ.นครปฐม (ลุ่มน้ำท่าจีน)



|                  |              |
|------------------|--------------|
| ระดับน้ำปัจจุบัน | 0.68 ม.รทก.  |
| ระดับตลิ่งต่ำสุด | 1.46 ม.รทก.  |
| ระดับท้องน้ำ     | -7.22 ม.รทก. |

สะพานข้ามแม่น้ำท่าจีน ทางหลวง346  
อ.บางเลน จ.นครปฐม (ลุ่มน้ำท่าจีน)



|                  |              |
|------------------|--------------|
| ระดับน้ำปัจจุบัน | -0.54 ม.รทก. |
| ระดับตลิ่งต่ำสุด | 0.89 ม.รทก.  |
| ระดับท้องน้ำ     | -5.93 ม.รทก. |

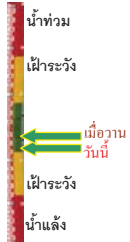
สะพานข้ามแม่น้ำท่าจีน ทางหลวง3365  
อ.สามชุก จ.สุพรรณบุรี (ลุ่มน้ำท่าจีน)



|                  |             |
|------------------|-------------|
| ระดับน้ำปัจจุบัน | 3.96 ม.รทก. |
| ระดับตลิ่งต่ำสุด | 5.70 ม.รทก. |
| ระดับท้องน้ำ     | 0.46 ม.รทก. |



สะพานสามง่าม-ท่าโบสถ์ อ.หันคา จ.ชัยนาท (ลุ่มน้ำท่าจีน)



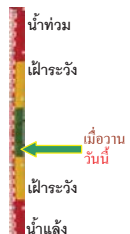
ระดับน้ำปัจจุบัน 12.32 ม.รทก.  
ระดับตลิ่งต่ำสุด 13.14 ม.รทก.  
ระดับท้องน้ำ 10.08 ม.รทก.

ร.ร.อนุบาลบางสะพาน - อ.บางสะพาน จ.ประจวบคีรีขันธ์ (คลองบางสะพาน/ชายฝั่งทะเลตะวันตก)



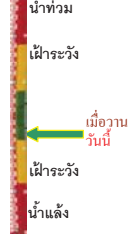
ระดับน้ำปัจจุบัน 0.05 ม.รทก.  
ระดับตลิ่งต่ำสุด 4.16 ม.รทก.  
ระดับท้องน้ำ -0.14 ม.รทก.

เชิงสะพานฉะเชิงเทรา - อ.เมือง จ.ฉะเชิงเทรา (ลุ่มน้ำบางปะกง)



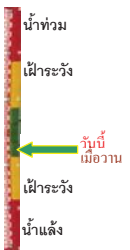
ระดับน้ำปัจจุบัน 1.00 ม.รทก.  
ระดับตลิ่งต่ำสุด 1.90 ม.รทก.  
ระดับท้องน้ำ - ม.รทก.

สถานีอุตะภาคอนล่าง - อ.หาดใหญ่ จ.สงขลา (ลุ่มน้ำทะเลสาบสงขลา)



ระดับน้ำปัจจุบัน 0.20 ม.รทก.  
ระดับตลิ่งต่ำสุด 8.93 ม.รทก.  
ระดับท้องน้ำ -1.93 ม.รทก.

สถานีคลองตะโหมด - อ.ตะโหมด จ.พัทลุง (ลุ่มน้ำทะเลสาบสงขลา)



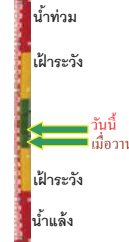
ระดับน้ำปัจจุบันต่ำกว่าสภาพ  
ระดับตลิ่งต่ำสุด 27.94 ม.รทก.  
ระดับท้องน้ำ 20.52 ม.รทก.

สถานีลำปำ - อ.เมือง จ.พัทลุง (ลุ่มน้ำทะเลสาบสงขลา)



ระดับน้ำปัจจุบัน -0.50 ม.รทก.  
ระดับตลิ่งต่ำสุด 1.15 ม.รทก.  
ระดับท้องน้ำ -2.86 ม.รทก.

อุทยานวิทยาเขียงแสน - อ.เขียงแสน จ.เขียงราย (ลุ่มน้ำโขงเหนือ)



ระดับน้ำปัจจุบัน 3.50 ม.รทก.  
ระดับตลิ่งต่ำสุด - ม.รทก.  
ระดับท้องน้ำ - ม.รทก.

สถานีวัดแม่น้ำโขง (MRC) - อ.เชียงคาน จ.เลย (ลุ่มน้ำโขงอีสาน)



ระดับน้ำปัจจุบัน 4.85 ม.รทก.  
ระดับตลิ่งต่ำสุด - ม.รทก.  
ระดับท้องน้ำ - ม.รทก.

สถานีวัดแม่น้ำโขง (MRC) - อ.โขงเจียม จ.อุบลราชธานี (ลุ่มน้ำโขงอีสาน)



ระดับน้ำปัจจุบันต่ำกว่าสภาพ  
ระดับตลิ่งต่ำสุด - ม.รทก.  
ระดับท้องน้ำ - ม.รทก.

สถานีบ้านบางแก้ว - อ.บรรพตพิสัย จ.นครสวรรค์ (ลุ่มน้ำปิง-วัง-สะแกกรัง-ป่าสัก)



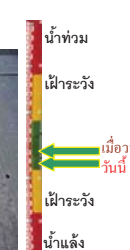
ระดับน้ำปัจจุบัน 2.10 ม.รทก.  
ระดับตลิ่งต่ำสุด - ม.รทก.  
ระดับท้องน้ำ - ม.รทก.

สถานีบ้านปากห้องห้วยจี่ - อ.บ้านดง จ.ตาก (ลุ่มน้ำปิง-วัง-สะแกกรัง-ป่าสัก)



ระดับน้ำปัจจุบัน 3.10 ม.รทก.  
ระดับตลิ่งต่ำสุด - ม.รทก.  
ระดับท้องน้ำ - ม.รทก.

สถานีบ้านจางวาง - อ.หล่มสัก จ.เพชรบูรณ์ (ลุ่มน้ำปิง-วัง-สะแกกรัง-ป่าสัก)



ระดับน้ำปัจจุบัน 1.90 ม.รทก.  
ระดับตลิ่งต่ำสุด - ม.รทก.  
ระดับท้องน้ำ - ม.รทก.

สถานีแม่น้ำป่าสัก - อ.เมือง จ.เพชรบูรณ์  
(ลุ่มน้ำป่าสัก-วังสะแกกรัง-ป่าสัก)



ระดับน้ำปัจจุบัน 3.35 ม.รทก.  
ระดับตลิ่งต่ำสุด - ม.รทก.  
ระดับท้องน้ำ - ม.รทก.

สถานีแม่น้ำป่าสัก - อ.เสาไห้ จ.สระบุรี  
(ลุ่มน้ำป่าสัก-วังสะแกกรัง-ป่าสัก)



ระดับน้ำปัจจุบัน 3.50 ม.รทก.  
ระดับตลิ่งต่ำสุด - ม.รทก.  
ระดับท้องน้ำ - ม.รทก.

สถานีแม่น้ำป่าสัก - อ.แก่งคอย จ.สระบุรี  
(ลุ่มน้ำป่าสัก-วังสะแกกรัง-ป่าสัก)



ระดับน้ำปัจจุบัน 1.80 ม.รทก.  
ระดับตลิ่งต่ำสุด - ม.รทก.  
ระดับท้องน้ำ - ม.รทก.

<http://mekhala.dwr.go.th>

| จังหวัด            | สถานที่ตั้งกล้อง                             | แม่น้ำ/ลุ่มน้ำ           | วิกฤติ        | วิกฤติ       | ระดับน้ำ (ม.รทก.) |          |          | สถานการณ์ | หมายเหตุ |
|--------------------|----------------------------------------------|--------------------------|---------------|--------------|-------------------|----------|----------|-----------|----------|
|                    |                                              |                          | น้ำแห้ง       | น้ำท่วม      | พ.ศ.2560          |          |          |           |          |
|                    |                                              |                          | ระดับน้อยกว่า | ระดับมากกว่า | 18 เม.ย.          | 19 เม.ย. | 20 เม.ย. |           |          |
| จ.สุโขทัย          | สะพานพระเมรุอ่า อ.เมือง                      | ยม                       | 42.48         | 48.59        | 43.35             | 43.35    | 43.35    | น้ำปกติ   | ↔        |
| จ.พิษณุโลก         | สะพานบางระกำ อ.บางระกำ                       | ยม                       | 31.73         | 37.23        | N/A               | N/A      | N/A      | น้ำปกติ   | ↔        |
| จ.พิจิตร           | สะพานโพทะเล อ.โพทะเล                         | ยม                       | 22.58         | 30.63        | 26.10             | 26.20    | 26.25    | น้ำปกติ   | ↑        |
| จ.พิษณุโลก         | โนนท่าซาว อ.เมือง                            | น่าน                     | 37.33         | 45.04        | N/A               | N/A      | N/A      | น้ำปกติ   | ↔        |
| จ.นครสวรรค์        | วัดเขาไชยเหนือ อ.ชุมแสง                      | น่าน                     | 18.73         | 25.60        | N/A               | N/A      | N/A      | น้ำปกติ   | ↔        |
| จ.นครสวรรค์        | บ้านทับกฤช อ.ชุมแสง (ทับกฤชใต้)              | น่าน                     | -             | 26.16        | N/A               | N/A      | N/A      | น้ำปกติ   | ↔        |
| จ.อุตรดิตถ์        | สะพานท่าเสา อ.เมือง                          | น่าน                     | 49.22         | 56.91        | 55.40             | 55.15    | 55.20    | น้ำปกติ   | ↑        |
| จ.พิจิตร           | สะพานเฉลิมพระเกียรติ 19 72 พรรษา อ.บางมูลนาก | น่าน                     | 18.19         | 27.23        | N/A               | N/A      | N/A      | น้ำปกติ   | ↔        |
| จ.พิษณุโลก         | สะพานสุพรรณภูมิ อ.เมือง                      | น่าน                     | 33.98         | 44.52        | N/A               | N/A      | N/A      | น้ำปกติ   | ↔        |
| จ.อุตรดิตถ์        | สถานีหัวหลวง อ.เมือง                         | โขง                      | -             | -            | N/A               | N/A      | N/A      | น้ำปกติ   | ↔        |
| จ.เลย              | สถานีแม่น้ำเลย อ.เมือง                       | โขง                      | -             | -            | 230.75            | 230.70   | 230.90   | น้ำปกติ   | ↑        |
| จ.เชียงใหม่        | สถานีหัวฝาย อ.แม่สาย                         | แม่สาย/โขง               | 395.79        | 396.50       | N/A               | N/A      | N/A      | น้ำปกติ   | ↔        |
| จ.หนองคาย          | สง.ส่วนอุทกหนองคาย อ.เมือง                   | โขง                      | 157.85        | 166.70       | N/A               | N/A      | N/A      | น้ำปกติ   | ↔        |
| จ.หนองคาย          | วัดทุ่งลาด อ.โพนทิสัย                        | ห้วยหลวง/โขงสีฐาน        | 150.50        | 159.43       | N/A               | N/A      | N/A      | น้ำปกติ   | ↔        |
| จ.นครพนม           | บ้านคตลพน้ำ อ.ท่าอุเทน                       | น้ำสงคราม/โขงสีฐาน       | 133.42        | 141.02       | N/A               | N/A      | N/A      | น้ำปกติ   | ↔        |
| จ.นครราชสีมา       | ร.ร.เทศบาล 4 อ.เมือง                         | ลำตะคอง/มูล              | 174.60        | 178.00       | 176.70            | 176.70   | 176.70   | น้ำปกติ   | ↔        |
| จ.บุรีรัมย์        | สตึก อ.สตึก                                  | มูล                      | 123.13        | 128.76       | 124.60            | 124.60   | 124.60   | น้ำปกติ   | ↔        |
| จ.สิงห์บุรี        | เชิงสะพานสิงห์บุรี อ.เมือง                   | เจ้าพระยา                | 3.45          | 11.50        | 2.40              | 2.70     | 3.20     | น้ำปกติ   | ↑        |
| จ.อ่างทอง          | บ้านยางมณี อ.โพธิ์ทอง                        | เจ้าพระยา                | -             | 9.11         | N/A               | N/A      | N/A      | น้ำปกติ   | ↔        |
| จ. พระนครศรีอยุธยา | บ้านป้อม อ.พระนครศรีอยุธยา                   | เจ้าพระยา                | -             | -            | 7.90              | 8.10     | 7.90     | น้ำปกติ   | ↓        |
| จ. พระนครศรีอยุธยา | อ.เสนา                                       | น้อย/เจ้าพระยา           | 2.00          | 5.00         | 1.10              | 1.25     | 1.00     | น้ำปกติ   | ↓        |
| จ.อุทัยธานี        | เชิงสะพานบริรักษ์ อ.เมือง                    | สะแกกรัง                 | 15.16         | 19.90        | 6.35              | 6.40     | 6.50     | น้ำปกติ   | ↑        |
| จ.อุทัยธานี        | ลูท้อยใหม่ อ.เมือง                           | สะแกกรัง                 | -             | -            | 16.50             | 16.60    | 16.60    | น้ำปกติ   | ↔        |
| จ. พระนครศรีอยุธยา | สะพานปรีดี อ.พระนครศรีอยุธยา                 | เจ้าพระยา                | -             | -            | -0.30             | -0.15    | -0.30    | น้ำปกติ   | ↓        |
| จ.นครปฐม           | สะพานยูเรเนียมพระชาณุวิวัฒน์ อ.สามพราน       | ท่าจีน                   | -5.59         | -0.30        | 0.38              | 0.38     | 0.68     | น้ำปกติ   | ↑        |
| จ.นครปฐม           | สะพานข้ามแม่น้ำท่าจีน ทางหลวง356 อ.บางเลน    | ท่าจีน                   | -4.57         | 0.21         | -0.64             | -0.54    | -0.54    | น้ำปกติ   | ↔        |
| จ.สุพรรณบุรี       | สะพานข้ามแม่น้ำท่าจีน ทางหลวง3365 อ.สามชุก   | ท่าจีน                   | 1.55          | 5.18         | 3.96              | 3.96     | 3.96     | น้ำปกติ   | ↔        |
| จ.ชัยนาท           | สะพานสามง่าม-ท่าโบสถ์ อ.หันคา                | ท่าจีน                   | 10.69         | 12.83        | 12.32             | 12.42    | 12.32    | น้ำปกติ   | ↔        |
| จ.ฉะเชิงเทรา       | เชิงสะพานฉะเชิงเทรา อ.เมือง                  | บางปะกง                  | -0.01         | 1.90         | 1.00              | 1.00     | 1.00     | น้ำปกติ   | ↔        |
| จ.ฉะเชิงเทรา       | ตร.ข้ามวัดจันทนาราม อ.เมือง                  | ฉะเชิงเทรา/บางปะกง       | 0.20          | 3.73         | N/A               | N/A      | N/A      | น้ำปกติ   | ↔        |
| จ.ประจวบคีรีขันธ์  | ร.ร.อนุบาลบางสะพาน อ.บางสะพาน                | คลองประจวบคีรีขันธ์(Ban) | -             | 3.30         | 0.10              | -0.05    | 0.05     | น้ำปกติ   | ↑        |
| จ.สงขลา            | สถานีคลองตะกอกอนล่าง อ.หาดใหญ่               | ทะเลสาบสงขลา             | -             | -            | 0.20              | 0.20     | 0.20     | น้ำปกติ   | ↔        |
| จ.พัทลุง           | สถานีคลองทะเล อ.ตะโหมด                       | ทะเลสาบสงขลา             | -             | -            | N/A               | N/A      | N/A      | น้ำปกติ   | ↔        |
| จ.พัทลุง           | สถานีลำปำ อ.เมือง                            | ทะเลสาบสงขลา             | -             | -            | -0.50             | -0.55    | -0.50    | น้ำปกติ   | ↑        |
| จ.เชียงใหม่        | อุทกวิทยาเชียงใหม่ อ.เชียงใหม่               | -                        | -             | -            | 2.90              | 3.00     | 3.50     | น้ำปกติ   | ↑        |
| จ.เลย              | สถานีวัดแม่น้ำโขง (MRC)                      | โขง                      | -             | -            | 4.70              | 4.80     | 4.85     | น้ำปกติ   | ↑        |
| จ.อุตรดิตถ์        | สถานีวัดแม่น้ำโขง (MRC)                      | -                        | -             | -            | N/A               | N/A      | N/A      | น้ำปกติ   | ↔        |
| จ.นครราชสีมา       | เชียงใหม่ อ.โขงเจียม                         | -                        | -             | -            | N/A               | N/A      | N/A      | น้ำปกติ   | ↔        |
| จ.นครสวรรค์        | บ้านบางแก้ว อ.บรรพตพิสัย                     | ป่าสัก-สะแกกรัง-ป่าสัก   | -             | -            | 1.80              | 1.90     | 2.10     | น้ำปกติ   | ↑        |
| จ.ตาก              | บ้านปากร่องห้วยจี่ อ.บ้านตาก                 | ป่าสัก-สะแกกรัง-ป่าสัก   | -             | -            | 2.80              | 2.80     | 3.10     | น้ำปกติ   | ↑        |
| จ.เพชรบูรณ์        | บ้านจางวาง อ.หล่มสัก                         | ป่าสัก-สะแกกรัง-ป่าสัก   | -             | -            | 2.10              | 2.10     | 1.90     | น้ำปกติ   | ↓        |
| จ.เพชรบูรณ์        | แม่น้ำป่าสักที่ อ.เมืองเพชรบูรณ์             | ป่าสัก-สะแกกรัง-ป่าสัก   | -             | -            | 3.15              | 3.15     | 3.35     | น้ำปกติ   | ↑        |
| จ.สระบุรี          | แม่น้ำป่าสักที่ อ.เสาไห้                     | ป่าสัก-สะแกกรัง-ป่าสัก   | -             | -            | 3.55              | 3.50     | 3.50     | น้ำปกติ   | ↔        |
| จ.สระบุรี          | แม่น้ำป่าสักที่ อ.แก่งคอย                    | ป่าสัก-สะแกกรัง-ป่าสัก   | -             | -            | 1.80              | 1.80     | 1.80     | น้ำปกติ   | ↔        |

\*\*ม.รทก. คือ เมตรเทียบกับระดับน้ำทะเลปานกลาง

\*\* ระดับน้ำทะเลปานกลาง (Mean Sea Level) หรือ ร.ท.ก. เป็นค่าการวัด ระดับน้ำทะเลสูงสุด (High Tide : HT) และต่ำสุด (Low Tide : LT) ของแต่ละวันในช่วงระยะเวลาที่กำหนด แล้วนำมาเฉลี่ยเป็นระดับน้ำทะเลปานกลาง สำหรับระยะเวลาที่กำหนดโดยทั่วไปจะต้องเป็นเวลา ๑๘๖ ปี ตามวัฏจักรของน้ำ ระดับน้ำทะเลปานกลางของตะบึงบริเวณที่โลกอาจจะมีปริมาณสูงไม่เท่ากัน

ในประเทศไทยใช้เวลาในการวัด ๕ ปี โดยเลือกที่ตำบลเกาะหลัก จังหวัดประจวบคีรีขันธ์ เป็นที่วัด แล้วนำมาหาค่าเฉลี่ย เพื่อใช้เป็นค่าระดับน้ำทะเลปานกลาง ให้มีค่า ๐.๐๐๐ เมตร การกระจายของ

มกราคม RM-A (ซึ่งถือว่าเป็นหมุดสถานีหมุดแรกของประเทศไทย) ซึ่งมีค่าระดับน้ำทะเลปานกลาง ๑.๘๘๗ เมตร

\*N/A คือ อ่านค่าระดับจากไม้วัดระดับ (Staff) ไม่ได้ / ไม้วัดระดับ (Staff) ชำรุด