



รายงานสถานการณ์น้ำ
ศูนย์ป้องกันวิกฤติน้ำ กรมทรัพยากรน้ำ
วันเสาร์ ๒๘ เมษายน ๒๕๖๑

สภาวะอากาศ บริเวณภาคตะวันออกเฉียงเหนือ ภาคเหนือ ภาคตะวันออก ภาคกลาง รวมทั้งกรุงเทพมหานครและปริมณฑล มีพายุฤดูร้อนเกิดขึ้น โดยมีลักษณะของพายุฝนฟ้าคะนอง ลมกระโชกแรง และฟ้าผ่า ขอให้ประชาชนในบริเวณดังกล่าวระวังอันตรายจากพายุฤดูร้อนที่จะเกิดขึ้น โดยหลีกเลี่ยงการอยู่ในที่โล่งแจ้ง ใต้ต้นไม้ใหญ่ และป้ายโฆษณาที่ไม่แข็งแรง รวมถึงระวังอันตรายจากฟ้าผ่า สำหรับเกษตรกรควรเตรียมการป้องกันและระวังความเสียหายที่จะเกิดต่อผลผลิตทางการเกษตรไว้ด้วย สำหรับภาคใต้ฝั่งตะวันตกจะมีฝนเพิ่มขึ้น และมีฝนตกหนักบางแห่ง ขอให้ประชาชนระวังอันตรายจากฝนที่ตกหนักไว้ด้วย ส่วนบริเวณที่มีฝนฟ้าคะนองทะเลมีคลื่นสูงประมาณ ๒ เมตร



สถานการณ์น้ำ

กรมอุตุฯ เตือนระวังพายุฤดูร้อน'ทั่วไทย' เลี่ยงที่โล่งแจ้งต้นไม้ใหญ่

สถานการณ์น้ำต่างประเทศ

การช่วยเหลือ

(หมายเหตุ ข้อมูลข่าวจาก เดลินิวส์)

สถานการณ์น้ำ

ระดับน้ำในแม่น้ำโขง : MRC: Mekong River Commission ณ วันที่ ๒๓ เมษายน ๒๕๖๑

สถานี	ระดับตลิ่ง	ระดับน้ำ ๙ เม.ย. ๖๑	ระดับน้ำ ๒๓ เม.ย.๖๑	+สูงกว่าตลิ่ง -ต่ำกว่าตลิ่ง	แนวโน้ม
อ.เชียงแสน จ.เชียงราย	๑๒.๘๐	๓.๖๘	๓.๗๘	-๙.๐๒	ลดลง
อ.เชียงคาน จ.เลย	๑๖.๐๐	๖.๘๓	๕.๒๔	-๑๐.๗๖	เพิ่มขึ้น
อ.เมือง จ.หนองคาย	๑๒.๒๐	๓.๕๕	๑.๙๖	-๑๐.๒๔	เพิ่มขึ้น
อ.เมือง จ.นครพนม	๑๒.๐๐	๒.๒๗	๑.๖๖	-๑๐.๓๔	เพิ่มขึ้น
อ.เมือง จ.มุกดาหาร	๑๒.๕๐	๒.๔๒	๒.๒๑	-๑๐.๒๙	ลดลง
อ.โขงเจียม จ.อุบลราชธานี	๑๔.๕๐	๒.๕๐	๒.๖๘	-๑๑.๘๒	เพิ่มขึ้น

หมายเหตุ : ระดับ (รสม.) ข้อมูลจาก <http://www.dwr.go.th/>

ระดับน้ำ-ลุ่มน้ำเลยสาบสงขลา ลุ่มน้ำทะเลสาบสงขลา ปัจจุบันสถานการณ์น้ำในลำน้ำโดยทั่วไปอยู่ในภาวะปกติ (ระดับน้ำต่ำกว่าระดับตลิ่งต่ำสุด) สถานการณ์น้ำในลำน้ำส่วนใหญ่มีแนวโน้มเพิ่มขึ้น (ข้อมูลวันที่ ๒๗ เม.ย.๒๕๖๑ ที่กรมทรัพยากรน้ำ) สถานีคลองอู่ตะเภาตอนบน อ.สะเดา จ.สงขลา สถานีคลองอู่ตะเภาตอนล่าง อ.หาดใหญ่ จ.สงขลา สถานีคลองรัตภูมิ อ.รัตภูมิ จ.สงขลา สถานีคลองตะโหมด อ. ตะโหมด จ.พัทลุง สถานีคลองนาท่อม อ.เมือง จ.พัทลุง สถานีคลองท่าแนะ อ.ศรีบรรพต จ.พัทลุง วัดปริมาณน้ำได้ ๑๒.๗๓ ๐.๖๐ ๑๓.๑๕ ๒๑.๙๗ ๒๐.๓๕ และ ๓๓.๗๙ ลบม./วินาที

สถานีตรวจวัดระดับน้ำ (CCTV) ณ วันที่ ๑๙ เมษายน ๒๕๖๑ การตรวจวัดระดับน้ำจากกล้อง (CCTV) ระดับน้ำส่วนใหญ่ อยู่ในเกณฑ์ปกติ

ลำดับที่	จังหวัด	สถานที่ตั้งกล้อง	แม่น้ำ/ คูน้ำ	วิกฤติ	วิกฤติ	ระดับน้ำ (ม.รทก.)			สถานการณ์	หมายเหตุ
				น้ำตื้น	น้ำท่วม	พ.ศ.2560				
				ระดับน้อยกว่า	ระดับมากกว่า	17 เม.ย. 61	18 เม.ย. 61	19 เม.ย. 61		
1	จ.สุโขทัย	สะพานพระเมรุมา อ.เมือง	ยม	42.48	48.59	43.35	43.35	43.35	น้ำปกติ	↔
2	จ.พิษณุโลก	สะพานบางระกำ อ.บางระกำ	ยม	31.73	37.23	N/A	N/A	N/A	น้ำปกติ	↔
3	จ.พิจิตร	สะพานไทยเล อ.ไทยเล	ยม	22.58	30.63	26.00	26.10	26.20	น้ำปกติ	↑
4	จ.พิษณุโลก	ไนท์บาซาร์ อ.เมือง	น่าน	37.33	45.04	N/A	N/A	N/A	น้ำปกติ	↔
5	จ.นครสวรรค์	วัดเกษไชโยเหนือ อ.ชุมแสง	น่าน	18.73	25.60	N/A	N/A	N/A	น้ำปกติ	↔
6	จ.นครสวรรค์	บ้านกัญญา อ.ชุมแสง (ทับกฤชใต้)	น่าน	-	26.16	N/A	N/A	N/A	น้ำปกติ	↔
7	จ.อุตรดิตถ์	สะพานท่าเสา อ.เมือง	น่าน	49.22	56.91	55.00	55.40	55.15	น้ำปกติ	↓
8	จ.พิจิตร	สะพานสมเด็จพระนเรศวรมหาราช อ.บางมูลนาก	น่าน	18.19	27.23	N/A	N/A	N/A	น้ำปกติ	↔
9	จ.พิษณุโลก	สะพานสุพรรณภูมิ อ.เมือง	น่าน	33.98	44.52	N/A	N/A	N/A	น้ำปกติ	↔
10	จ.อุตรธานี	สถานีวิทยหลวง อ.เมือง	โขง	-	-	N/A	N/A	N/A	น้ำปกติ	↔
11	จ.เลย	สถานีแม่น้ำเลย อ.เมือง	โขง	-	-	230.70	230.75	230.70	น้ำปกติ	↓
12	จ.ชัยภูมิ	สถานีวิทยอ.แม่สาย	แม่สาย/โขง	395.79	396.50	N/A	N/A	N/A	น้ำปกติ	↔
13	จ.หนองคาย	สวนส่วนอุทกหนองคาย อ.เมือง	โขง	157.85	166.70	N/A	N/A	N/A	น้ำปกติ	↔
14	จ.หนองคาย	วัดทุ่งธาตุ อ.โพนทิสัย	ห้วยหลวง/โขงสีพัน	150.50	159.43	N/A	N/A	N/A	น้ำปกติ	↔
15	จ.นครพนม	บ้านท่าลาดน้ำ อ.ท่าอุเทน	น้ำสงคราม/โขงสีพัน	133.42	141.02	N/A	N/A	N/A	น้ำปกติ	↔
16	จ.นครราชสีมา	ร.พ.เทศบาล 4 อ.เมือง	ลำตะคอง/มูล	174.60	178.00	176.70	176.70	176.70	น้ำปกติ	↔
17	จ.บุรีรัมย์	สตึก อ.สตึก	มูล	123.13	128.76	124.60	124.60	124.60	น้ำปกติ	↔
18	จ.สิงห์บุรี	เชิงสะพานสิงห์บุรี อ.เมือง	เจ้าพระยา	3.45	11.50	3.30	2.40	2.70	น้ำปกติ	↑
19	จ.อ่างทอง	บ้านยามณี อ.โพธิ์ทอง	เจ้าพระยา	-	9.11	N/A	N/A	N/A	น้ำปกติ	↔
20	จ.พระนครศรีอยุธยา	บ้านป้อม อ.พระนครศรีอยุธยา	เจ้าพระยา	-	-	7.95	7.90	8.10	น้ำปกติ	↑
21	จ.พระนครศรีอยุธยา	อ.เสนา	น้อย/เจ้าพระยา	2.00	5.00	1.10	1.10	1.25	น้ำปกติ	↑
22	จ.อุทัยธานี	เชิงสะพานสิริภักดิ์ อ.เมือง	สะแกกรัง	15.16	19.90	6.15	6.35	6.40	น้ำปกติ	↑
23	จ.อุทัยธานี	อุทัยใหม่ อ.เมือง	สะแกกรัง	-	-	16.30	16.50	16.60	น้ำปกติ	↑
24	จ.พระนครศรีอยุธยา	สะพานสิริภักดิ์ อ.พระนครศรีอยุธยา	เจ้าพระยา	-	-	-0.30	-0.30	-0.15	น้ำปกติ	↑
25	จ.นครปฐม	สะพานบุญรัตนประจวบวิบูลย์ อ.สามพราน	ท่าจีน	-5.59	-0.30	-0.02	0.38	0.38	น้ำปกติ	↔
26	จ.นครปฐม	สะพานข้ามแม่น้ำท่าจีน ทางหลวง 306 อ.บางเลน	ท่าจีน	-4.57	0.21	-0.64	-0.64	-0.54	น้ำปกติ	↑
27	จ.สุพรรณบุรี	สะพานข้ามแม่น้ำท่าจีน ทางหลวง 306 อ.บางเลน	ท่าจีน	1.55	5.18	3.86	3.96	3.96	น้ำปกติ	↔
28	จ.ชัยนาท	สะพานสามงาม-ท.โบสถ์ อ.หันคา	ท่าจีน	10.69	12.83	12.22	12.32	12.42	น้ำปกติ	↑
29	จ.ฉะเชิงเทรา	เชิงสะพานฉะเชิงเทรา อ.เมือง	บางปะกง	-0.01	1.90	1.00	1.00	1.00	น้ำปกติ	↔
30	จ.ฉะเชิงเทรา	ตรอกข้ามวัดจันทร์นาราม อ.เมือง	จันทบุรี/ชายฝั่งทะเลตะวันออก	0.20	3.73	N/A	N/A	N/A	น้ำปกติ	↔
31	จ.ประจวบคีรีขันธ์	ร.ร.อนุบาลบางสะพาน อ.บางสะพาน	คลองบางสะพาน/ชายฝั่งทะเลตะวันตก	-	3.30	0.25	0.10	-0.05	น้ำปกติ	↓
32	จ.สงขลา	สถานีคลองคูมาคลองแดง อ.ทาดใหญ่	ทะเลสาบสงขลา	-	-	0.30	0.20	0.20	น้ำปกติ	↔
33	จ.พัทลุง	สถานีคลองตะโหมด อ.ตะโหมด	ทะเลสาบสงขลา	-	-	N/A	N/A	N/A	น้ำปกติ	↔
34	จ.พัทลุง	สถานีลำปำ อ.เมือง	ทะเลสาบสงขลา	-	-	-0.55	-0.50	-0.55	น้ำปกติ	↓
35	จ.ชัยภูมิ	อุทกวิทยาเชิงเส้น อ.เมืองแสน	-	-	-	3.00	2.90	3.00	น้ำปกติ	↑
36	จ.เลย	สถานีวัดแม่น้ำโขง (MRC) เขื่อนกั้น อ.เชียงคาน	โขง	-	-	5.00	4.70	4.80	น้ำปกติ	↑
37	จ.อุบลราชธานี	สถานีวัดแม่น้ำโขง (MRC) เขื่อนกั้น อ.โขงเจียม	-	-	-	N/A	N/A	N/A	น้ำปกติ	↔
38	จ.นครสวรรค์	บ้านบางแก้ว อ.บรรพตพิสัย	ปิง-วัง-สะแกกรัง-ป่าสัก	-	-	2.00	1.80	1.90	น้ำปกติ	↑
39	จ.ตาก	บ้านปากเรือห้วยชี อ.บ้านตาก	ปิง-วัง-สะแกกรัง-ป่าสัก	-	-	2.80	2.80	2.80	น้ำปกติ	↔
40	จ.เพชรบูรณ์	บ้านจางวาง อ.ทนมัส	ปิง-วัง-สะแกกรัง-ป่าสัก	-	-	1.80	2.10	2.10	น้ำปกติ	↔
41	จ.เพชรบูรณ์	แม่น้ำป่าสักที่ อ.เมืองเพชรบูรณ์	ปิง-วัง-สะแกกรัง-ป่าสัก	-	-	3.15	3.15	3.15	น้ำปกติ	↔
42	จ.สระบุรี	แม่น้ำป่าสักที่ อ.เสาไห้	ปิง-วัง-สะแกกรัง-ป่าสัก	-	-	3.60	3.55	3.50	น้ำปกติ	↓
43	จ.สระบุรี	แม่น้ำป่าสักที่ อ.แก่งคอย	ปิง-วัง-สะแกกรัง-ป่าสัก	-	-	1.85	1.80	1.80	น้ำปกติ	↔

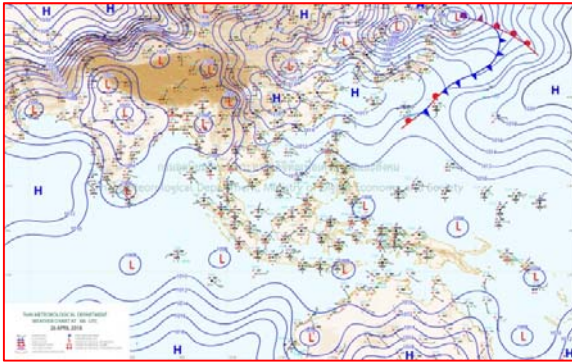


ปริมาณน้ำฝนสูงสุด (มม.)

จังหวัด	๒๑ เม.ย.๖๑	๒๒ เม.ย.๖๑	๒๓ เม.ย.๖๑	๒๔ เม.ย.๖๑	๒๕ เม.ย.๖๑
จ.แม่ฮ่องสอน	-	-	-	-	-
จ.เชียงใหม่	-	๐.๖	-	๑๔.๔	๔.๘
จ.พะเยา	-	-	-	-	๕.๓
จ.น่าน	-	-	-	๒๓.๓	๔๐.๒
จ.ลำพูน	-	-	-	๑๑.๐	-
จ.ลำปาง	-	๐.๒	๑.๘	๑๐๐.๕	๓๗.๐
จ.แพร่	-	-	-	-	๕๗.๐
จ.อุตรดิตถ์	-	-	-	-	๔๐.๐
จ.สุโขทัย	-	-	-	๑๒.๙	-
จ.ตาก	-	-	-	๒.๐	-
จ.พิษณุโลก	-	-	-	-	-
จ.เพชรบูรณ์	-	-	-	-	-
จ.กำแพงเพชร	-	-	-	๓๗.๑	-
จ.พิจิตร	-	-	-	-	-
จ.หนองคาย	-	-	-	-	๓๙.๕
จ.เลย	๖.๕	๐.๙	๒๓.๐	๕.๐	๒๗.๕
จ.อุดรธานี	-	-	-	๗.๐	๑๔๕.๐
จ.หนองบัวลำภู	-	-	-	-	๐.๖
จ.นครพนม.	๓๐.๐	๑๔.๕	-	๓๓.๐	๙๕.๐
จ.สกลนคร	๑๑.๐	๒.๑	-	๑๒.๑	๕๖.๒
จ.มุกดาหาร	๒๒.๒	-	๗.๗	๒.๕	๓๕.๐
จ.ขอนแก่น	-	-	-	-	๑๓.๕
จ.มหาสารคาม	-	-	-	-	๔๖.๕
จ.กาฬสินธุ์	-	-	-	-	๑๐.๐
จ.ร้อยเอ็ด	-	-	-	-	๕๙.๔
จ.ชัยภูมิ	-	-	-	-	๑๖.๔
จ.อุบลราชธานี	๕๘.๘	-	๓.๕	๖.๘	๒๖.๕
จ.อำนาจเจริญ	๕.๒	-	-	-	-
จ.ยโสธร	-	-	-	-	๒๖.๕
จ.สุรินทร์	๐.๔	-	-	-	๒.๖
จ.นครราชสีมา	-	๐.๔	-	-	๔.๕
จ.บุรีรัมย์	-	-	-	-	-
จ.ศรีสะเกษ	๒๐.๐	-	-	๒๗.๐	๑.๐

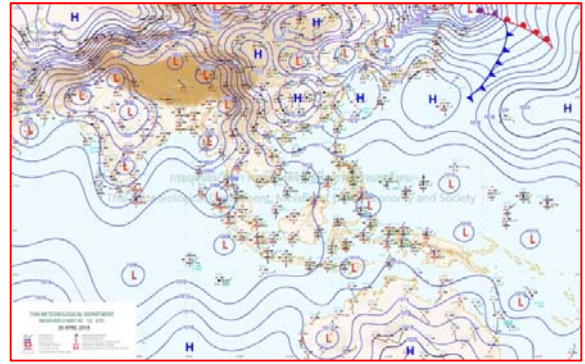


แผนที่อากาศ



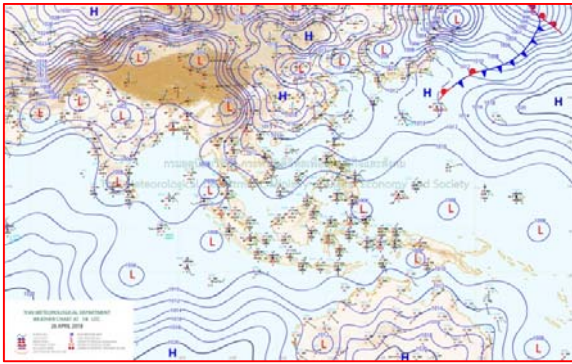
๒๖ เม.ย.๖๑ เวลา ๑๓:๐๐ น.

๑



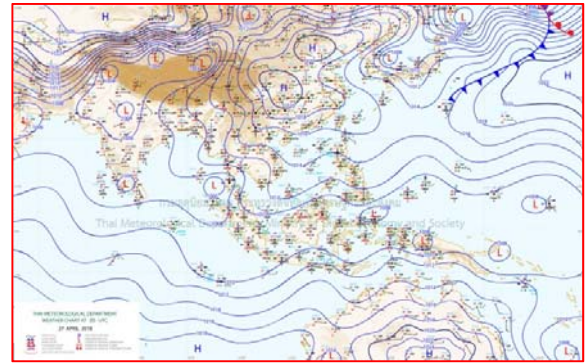
๒๖ เม.ย.๖๑ เวลา ๑๕:๐๐ น.

๒



๒๖ เม.ย.๖๑ เวลา ๑๗:๐๐ น.

๓



๒๖ เม.ย.๖๑ เวลา ๑๙:๐๐ น.

๔

รายงานปริมาณน้ำฝนจากกรมอุตุนิยมวิทยา

วันที่ 27 เมษายน 2561

รายงานฝน เวลา 07.00 น.ของวันที่ 26 เมษายน 2561

สถานีอุตุนิยมวิทยา					ปริมาณน้ำฝน24 ชม.(mm)	ปริมาณน้ำฝนสะสม(mm.)								
ภาคเหนือ					สูงสุด ของประเทศ	73.3	821.3	ภาคใต้ฝั่งตะวันออก						
สถานีอุตุนิยมวิทยา	ปริมาณน้ำฝน24 ชม.(mm)	ปริมาณน้ำฝนสะสม(mm.)	ปริมาณฝน เม.ม.	สถานะฝนสะสม ปัจจุบันเทียบกับค่าเฉลี่ย 30 ปี	สูงสุด ของภาคเหนือ	31.1	254.3	สถานีอุตุนิยมวิทยา	ปริมาณน้ำฝน24 ชม.(mm)	ปริมาณน้ำฝนสะสม(mm.)	ปริมาณฝน เม.ม.	สถานะฝนสะสม ปัจจุบันเทียบกับค่าเฉลี่ย 30 ปี		
					สูงสุด ของภาคกลาง	64.2	527.9						สูงสุด ของภาคตะวันออกเฉียงเหนือ	49.5
แม่ฮ่องสอน	-	24.3	63.2	ต่ำกว่า	สูงสุด ของภาคตะวันออก	73.3	494.7	เพชรบุรี	ไม่มีฝน	158.5	36.9	สูงกว่า		
ดอยอ่างขาง	2.5	154.9	***	***	สูงสุด ของภาคใต้ฝั่งตะวันออก	26.4	557.0	หนองพลับ สกษ.	0.3	267.1	56.4	สูงกว่า		
เชียงใหม่	10.4	174.2	97.9	สูงกว่า	สูงสุด ของภาคใต้ฝั่งตะวันตก	46.1	821.3	หัวหิน	-	67.1	46.4	ต่ำกว่า		
เชียงใหม่ สกษ.	0.4	211.6	91.7	สูงกว่า	ภาคตะวันออกเฉียงเหนือ				ประจวบคีรีขันธ์	-	175.9	55.5	ต่ำกว่า	
ทุ่งช้าง	1.1	221.6	120.5	สูงกว่า	สถานีอุตุนิยมวิทยา	ปริมาณน้ำฝน24 ชม.(mm)	ปริมาณน้ำฝนสะสม(mm.)	ปริมาณฝน เม.ม.	สถานะฝนสะสม ปัจจุบันเทียบกับค่าเฉลี่ย 30 ปี	ชุมพร	-	250.6	85.8	สูงกว่า
พะเยา	4.0	196.8	89.2	สูงกว่า						สวี สกษ.	7.6	324.0	80.0	สูงกว่า
ห้วยฝาง	0.2	254.3	102.5	สูงกว่า	เกาะสมุย	1.2	393.6	83.1	สูงกว่า					
เด่น	1.8	188.2	65.9	สูงกว่า	เลย สกษ.	-	51.2	85.5	ต่ำกว่า	สุราษฎร์ธานี	17.3	198.5	73.4	ต่ำกว่า
แม่สะเรียง	ไม่มีฝน	12.2	44.7	ต่ำกว่า	หนองคาย	-	26.0	83.4	ต่ำกว่า	นครศรีธรรมราช	0.2	386.2	107.0	สูงกว่า
แม่ใจ สกษ.	-	-	55.0	ต่ำกว่า	เลย	ไม่มีฝน	154.9	102.7	สูงกว่า	นครศรีธรรมราช สกษ.	16.4	471.2	102.1	สูงกว่า
เชียงใหม่	ไม่มีฝน	31.3	57.3	ต่ำกว่า	อุตรธานี	ไม่มีฝน	173.0	74.1	สูงกว่า	สุราษฎร์ธานี สกษ.	1.9	241.6	85.8	ต่ำกว่า
ลำปาง	-	158.9	65.9	สูงกว่า	สกลนคร สกษ.	2.3	113.1	101.3	ต่ำกว่า	พระแสง สอท.	15.8	329.2	114.7	สูงกว่า
ลำพูน	ไม่มีฝน	123.0	44.5	สูงกว่า	สกลนคร	0.7	137.5	93.3	ต่ำกว่า	ฉวาง	25.2	379.3	105.4	สูงกว่า
แพร่	31.1	245.9	82.1	สูงกว่า	นครพนม	ไม่มีฝน	203.5	101.1	สูงกว่า	พิบูลย์ สกษ.	2.8	506.0	116.3	สูงกว่า
น่าน	2.8	191.7	99.6	สูงกว่า	นครพนม สกษ.	ไม่มีฝน	171.7	116.4	ต่ำกว่า	สงขลา	-	320.7	75.1	สูงกว่า
น่าน สกษ.	2.8	140.4	109.4	ต่ำกว่า	หนองบัวลำภู	ไม่มีฝน	197.8	***	***	หาดใหญ่	4.8	207.8	118.6	ต่ำกว่า
ลำปาง สกษ.	21.0	175.6	64.3	สูงกว่า	ขอนแก่น	24.4	125.8	89.6	ต่ำกว่า	ดอนขันธ์ สกษ.	26.4	402.4	96.7	สูงกว่า
อุตรดิตถ์	-	77.8	71.0	ต่ำกว่า	มหาสารคาม	49.5	202.1	89.0	สูงกว่า	สะเดา	15.8	131.5	123.4	ต่ำกว่า
สุโขทัย	ไม่มีฝน	80.1	68.3	ต่ำกว่า	มุกดาหาร	ไม่มีฝน	137.3	76.4	สูงกว่า	ปัตตานี	10.7	315.2	74.6	สูงกว่า
ศรีสะเกษ สกษ.	-	78.8	52.6	ต่ำกว่า	ท่าพระ สกษ.	0.6	74.2	84.5	ต่ำกว่า	ยะลา สกษ.	19.7	424.2	***	***
นลัมสีก	0.7	187.9	63.2	สูงกว่า	กาฬสินธุ์	6.5	104.6	80.3	ต่ำกว่า	นราธิวาส	1.8	557.0	72.8	สูงกว่า
แม่สอด	ไม่มีฝน	20.5	44.8	ต่ำกว่า	ชัยภูมิ	-	3.1	92.6	ต่ำกว่า	ภาคใต้ฝั่งตะวันตก				
ตาก	ไม่มีฝน	100.4	57.6	สูงกว่า	ร้อยเอ็ด สกษ.	5.7	170.5	85.6	สูงกว่า	สถานีอุตุนิยมวิทยา	ปริมาณน้ำฝน24 ชม.(mm)	ปริมาณน้ำฝนสะสม(mm.)	ปริมาณฝน เม.ม.	สถานะฝนสะสม ปัจจุบันเทียบกับค่าเฉลี่ย 30 ปี
เขื่อนภูมิพล	ไม่มีฝน	54.9	66.2	ต่ำกว่า	ร้อยเอ็ด	5.5	158.6	75.9	สูงกว่า					
พิษณุโลก	ฝนเล็กน้อย	83.8	55.7	ต่ำกว่า	อุบลราชธานี (ศูนย์)	ไม่มีฝน	207.6	86.8	สูงกว่า	ตะกั่วป่า	46.1	821.30	204.60	สูงกว่า
เพชรบูรณ์	-	209.0	76.0	สูงกว่า	อุบลราชธานี สกษ.	ฝนเล็กน้อย	104.5	78.3	ต่ำกว่า	กระบี่	8.3	537.90	147.20	สูงกว่า
กำแพงเพชร	0.2	197.6	52.8	สูงกว่า	ศรีสะเกษ	3.2	92.6	67.9	ต่ำกว่า	ภูเก็ต	4.2	262.70	142.90	ต่ำกว่า
อุ้มผาง	0.6	161.7	101.3	สูงกว่า	ท่าตูม	-	1.6	86.7	ต่ำกว่า	ภูเก็ต (ศูนย์)	12.4	544.90	154.00	สูงกว่า
พิบูลย์ สกษ.	0.3	185.1	57.3	สูงกว่า	นครราชสีมา	-	81.1	72.2	ต่ำกว่า	เกาะลันตา	-	178.20	119.00	ต่ำกว่า
ดอยมเขล สกษ.	ไม่มีฝน	42.9	38.0	ต่ำกว่า	สุรินทร์	22.2	127.3	93.3	ต่ำกว่า	ตรัง	ไม่มีฝน	308.40	139.70	ต่ำกว่า
วิเชียรบุรี	-	32.9	89.9	ต่ำกว่า	สุรินทร์ สกษ.	17.8	96.9	88.3	ต่ำกว่า	สตูล	1.1	232.30	206.00	สูงกว่า
ภาคกลาง					ไซคชัย	1.0	69.8	81.3	ต่ำกว่า	สรุปปริมาณฝนมาก สถานีอุตุนิยมวิทยา ปริมาณน้ำฝน24 ชม.(mm) ปริมาณน้ำฝนสะสม(mm.)				
สถานีอุตุนิยมวิทยา	ปริมาณน้ำฝน24 ชม.(mm)	ปริมาณน้ำฝนสะสม(mm.)	ปริมาณฝน เม.ม.	สถานะฝนสะสม ปัจจุบันเทียบกับค่าเฉลี่ย 30 ปี	ปากช่อง สกษ.	8.2	217.5	103.7	สูงกว่า					
					นางรอง	ไม่มีฝน	145.5	81.6	สูงกว่า					
นครสวรรค์	0.8	106.7	63.7	สูงกว่า	บุรีรัมย์	-	0.5	86.3	ต่ำกว่า					
ตากฟ้า สกษ.	ไม่มีฝน	269.0	67.3	สูงกว่า	ภาคตะวันออก					1	กบินทร์บุรี	73.3	494.7	
ชัยนาท สกษ.	3.8	75.7	43.3	ต่ำกว่า	สถานีอุตุนิยมวิทยา	ปริมาณน้ำฝน24 ชม.(mm)	ปริมาณน้ำฝนสะสม(mm.)	ปริมาณฝน เม.ม.	สถานะฝนสะสม ปัจจุบันเทียบกับค่าเฉลี่ย 30 ปี	2	บ้านฉาง	64.2	376.7	
อุทัยธานี	17.1	36.4	67.9	ต่ำกว่า						3	มหาสารคาม	49.5	202.1	
พระนครศรีอยุธยา	ไม่มีฝน	141.7	***	***	นครนายก	4.1	136.0	***	***	4	ตะกั่วป่า	46.1	821.3	
บัวชุม	64.2	376.7	81.4	สูงกว่า	ปราจีนบุรี	1.9	262.0	118.0	สูงกว่า	5	สุททอง สกษ.	36.2	85.8	
ปทุมธานี สกษ.	22.2	336.7	93.2	สูงกว่า	กบินทร์บุรี	73.3	494.7	98.8	สูงกว่า	ปริมาณฝนสูงสุด	กบินทร์บุรี	73.3	494.7	
สมุทรปราการ สกษ.	6.7	363.9	***	***	สระแก้ว	ไม่มีฝน	379.5	88.7	สูงกว่า	ฝนสะสมสูงสุด	ตะกั่วป่า	46.1	821.3	
ทองผาภูมิ	27.3	154.2	101.8	ต่ำกว่า	ฉะเชิงเทรา	12.6	445.2	48.3	สูงกว่า	ศูนย์ป้องกันวิกฤตน้ำ กรมทรัพยากรน้ำ ศูนย์เขมขลา				
สุพรรณบุรี	-	67.4	49.1	ต่ำกว่า	ชลบุรี	0.6	157.6	74.1	สูงกว่า					
ลพบุรี	ไม่มีฝน	218.4	81.5	สูงกว่า	เกาะสีชัง	-	169.0	77.3	สูงกว่า					
สุททอง สกษ.	36.2	85.8	59.7	ต่ำกว่า	พิมาย	16.1	158.6	64.0	สูงกว่า					
สนมมิ่งสารคามภูมิ	23.9	183.1	62.7	สูงกว่า	อุร์ญประเทศ	8.8	258.9	85.7	สูงกว่า					
สมุทรสงคราม	2.2	16.5	***	***	แหลมฉบัง	1.4	218.2	61.5	สูงกว่า					
กาญจนบุรี	18.1	83.5	78.5	ต่ำกว่า	สัตหีบ	1.1	178.5	78.9	ต่ำกว่า					
นครปฐม	1.8	78.1	55.3	สูงกว่า	ระยอง	ไม่มีฝน	186.3	81.6	สูงกว่า					
กรุงเทพฯ บางนา สกษ.	1.9	527.9	68.4	สูงกว่า	หัวไผ่ สกษ.	ไม่มีฝน	458.0	78.2	สูงกว่า					
กรุงเทพฯ ท่าเรือคลองเตย	ไม่มีฝน	490.0	104.8	สูงกว่า	จันทบุรี	-	348.0	125.2	สูงกว่า					
กรุงเทพฯ หนองจอก	ไม่มีฝน	364.2	91.4	สูงกว่า	พลับ สกษ.	ฝนเล็กน้อย	424.8	164.5	สูงกว่า					
สนามบินดอนเมือง	1.9	342.2	88.5	สูงกว่า	ตราด	-	187.7	185.4	สูงกว่า					
ปาร์อิง	-	220.2	44.9	สูงกว่า										
ราชบุรี	20.3	99.4	48.3	ต่ำกว่า										

สัญลักษณ์ ***ไม่มีข้อมูล - ยังไม่ได้รับรายงาน/ไม่มีข้อมูล/ไม่มีฝน

หมายเหตุ ได้รับรายงานเพิ่มเติมโดยการบันทึกของเจ้าหน้าที่เป็นรายวัน ณ เวลา 07:00 น.

ปริมาณฝนสูงสุดเท่ากับ 94.8 มม. ที่ อ.หนองมะโมง จ.ชัยนาท

เตือนระวัง'พายุฤดูร้อน'ทั่วไทย เลี่ยงที่โล่งแจ้งต้นไม้ใหญ่

กรมอุตุนิยมวิทยารายงานลักษณะอากาศทั่วไปพยากรณ์อากาศ ๒๔ ชั่วโมงข้างหน้า บริเวณภาคตะวันออกเฉียงเหนือ ภาคเหนือ ภาคตะวันออก ภาคกลาง รวมทั้งกรุงเทพมหานครและปริมณฑล มีพายุฤดูร้อนเกิดขึ้น โดยมีลักษณะของพายุฝนฟ้าคะนอง ลมกระโชกแรง และฟ้าผ่า ขอให้ประชาชนในบริเวณดังกล่าวระวังอันตรายจากพายุฤดูร้อนที่จะเกิดขึ้น โดยหลีกเลี่ยงการอยู่ในที่โล่งแจ้งใต้ต้นไม้ใหญ่ และป้ายโฆษณาที่ไม่แข็งแรง รวมถึงระวังอันตรายจากฟ้าผ่า สำหรับภาคใต้ฝั่งตะวันตกจะมีฝนเพิ่มขึ้น และมีฝนตกหนักบางแห่ง ขอให้ประชาชนระวังอันตรายจากฝนที่ตกหนักไว้ด้วย ส่วนบริเวณที่มีฝนฟ้าคะนองทะเลมีคลื่นสูงประมาณ ๒ เมตร พยากรณ์อากาศสำหรับประเทศไทยตั้งแต่เวลา ๐๖:๐๐ วันนี้ ถึง ๐๖:๐๐ วันพรุ่งนี้.

ภาคเหนือ มีพายุฝนฟ้าคะนอง ร้อยละ ๖๐ ของพื้นที่ กับมีลมกระโชกแรง ส่วนมากบริเวณจังหวัดแม่ฮ่องสอน เชียงใหม่ เชียงราย ลำพูน ลำปาง สุโขทัย กำแพงเพชร และตาก อุณหภูมิต่ำสุด ๒๑-๒๕ องศาเซลเซียส อุณหภูมิสูงสุด ๓๓-๓๖ องศาเซลเซียส ลมใต้ ความเร็ว ๑๐-๒๕ กม./ชม.

ภาคตะวันออกเฉียงเหนือ มีพายุฝนฟ้าคะนอง ร้อยละ ๔๐ ของพื้นที่ กับมีลมกระโชกแรง ส่วนมากบริเวณจังหวัดเลย ชัยภูมิ ขอนแก่น นครราชสีมา บุรีรัมย์ และสุรินทร์ อุณหภูมิต่ำสุด ๒๓-๒๔ องศาเซลเซียส อุณหภูมิสูงสุด ๓๑-๓๖ องศาเซลเซียส ลมตะวันออกเฉียงใต้ ความเร็ว ๑๐-๒๕ กม./ชม.

ภาคกลาง มีพายุฝนฟ้าคะนอง ร้อยละ ๖๐ ของพื้นที่ กับมีลมกระโชกแรง ส่วนมากบริเวณจังหวัดราชบุรี กาญจนบุรี สุพรรณบุรี อุทัยธานี ชัยนาท สิงห์บุรี อ่างทองพระนครศรีอยุธยา และนครปฐม อุณหภูมิต่ำสุด ๒๔-๒๕ องศาเซลเซียส อุณหภูมิสูงสุด ๓๔-๓๖ องศาเซลเซียส ลมตะวันออกเฉียงใต้ ความเร็ว ๑๐-๒๕ กม./ชม.

ภาคตะวันออก มีพายุฝนฟ้าคะนอง ร้อยละ ๖๐ ของพื้นที่ กับมีลมกระโชกแรง ส่วนมากบริเวณจังหวัดฉะเชิงเทรา ชลบุรี ระยอง จันทบุรี และตราด อุณหภูมิต่ำสุด ๒๓-๒๖ องศาเซลเซียส อุณหภูมิสูงสุด ๓๑-๓๕ องศาเซลเซียส ลมตะวันออกเฉียงใต้ ความเร็ว ๑๐-๓๐ กม./ชม. ทะเลมีคลื่นต่ำกว่า ๑ เมตร

ภาคใต้ (ฝั่งตะวันออก) มีเมฆเป็นส่วนมาก กับมีฝนฟ้าคะนอง ร้อยละ ๖๐ ของพื้นที่ และมีฝนตกหนักบางแห่ง บริเวณจังหวัดนครศรีธรรมราช พัทลุง สงขลา ปัตตานี ยะลา และนราธิวาส อุณหภูมิต่ำสุด ๒๒-๒๖ องศาเซลเซียส อุณหภูมิสูงสุด ๓๓-๓๕ องศาเซลเซียส ลมตะวันออกเฉียงใต้ ความเร็ว ๑๕-๓๐ กม./ชม. ทะเลมีคลื่นสูงประมาณ ๑ เมตร

ภาคใต้ (ฝั่งตะวันตก) มีเมฆมาก กับมีฝนฟ้าคะนอง ร้อยละ ๗๐ ของพื้นที่ และมีฝนตกหนักบางแห่ง บริเวณจังหวัดภูเก็ต กระบี่ ตรัง และสตูล อุณหภูมิต่ำสุด ๒๑-๒๕ องศาเซลเซียส อุณหภูมิสูงสุด ๓๒-๓๔ องศาเซลเซียส ลมตะวันออกเฉียงใต้ ความเร็ว ๑๐-๓๐ กม./ชม. ทะเลมีคลื่นต่ำกว่า ๑ เมตร บริเวณที่มีฝนฟ้าคะนองคลื่นสูงประมาณ ๒ เมตร

กรุงเทพมหานครและปริมณฑล มีฝนฟ้าคะนอง ร้อยละ ๖๐ ของพื้นที่ กับมีลมกระโชกแรง อุณหภูมิต่ำสุด ๒๔-๒๖ องศาเซลเซียส อุณหภูมิสูงสุด ๓๓-๓๕ องศาเซลเซียส ลมตะวันออกเฉียงใต้ ความเร็ว ๑๐-๒๕ กม./ชม.

