



รายงานสถานการณ์น้ำรายวัน

เสนอโดย

ศูนย์เมขลา

ศูนย์ป้องกันวิกฤติน้ำ

กรมทรัพยากรน้ำ

ประจำวันที่ ๓ พฤษภาคม ๒๕๖๑

## สารบัญ

- ๑) สรุปสถานการณ์น้ำ
- ๒) ปริมาณฝนสะสมปี พ.ศ. ๒๕๖๐ และ ๒๕๖๑ เทียบค่าเฉลี่ย ๓๐ ปี
- ๓) สถานการณ์น้ำในอ่างเก็บน้ำขนาดใหญ่ และขนาดกลาง
- ๔) สถานการณ์น้ำในลำน้ำ
- ๕) รายงานสถานการณ์น้ำรายลุ่มน้ำ
- ๖) รายงานระดับน้ำจากกล้อง CCTV



# สรุปสถานการณ์น้ำ



# นัยสำคัญ: 3 พฤษภาคม 2561



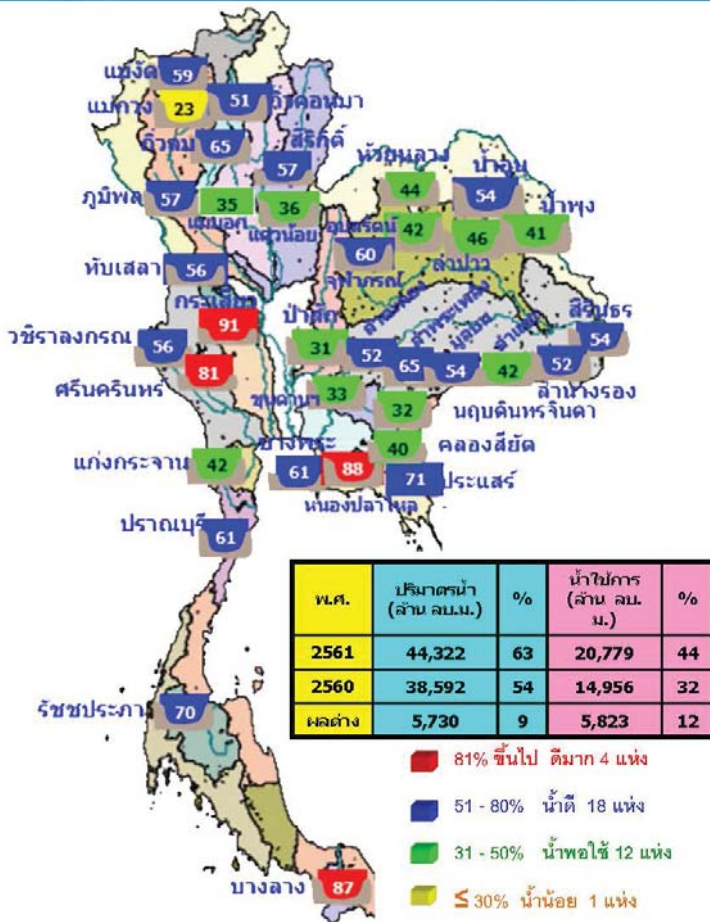
- ปริมาณฝนสะสมตั้งแต่ต้นปี 2561 ถึงวันที่ 29 เมษายน 61 รวม 262.4 มม. มากกว่าค่าเฉลี่ย 92.6 มม. (55%)
  - อ่างเก็บน้ำขนาดใหญ่ มีปริมาณน้ำเก็บกัก 44,322 ล้าน ลบ.ม. (63%) มากกว่าปีที่แล้ว 9% (5,730 ล้าน ลบ.ม.)
  - อ่างเก็บน้ำขนาดกลาง มีปริมาณน้ำเก็บกัก 3,036 ล้าน ลบ.ม. (59%) น้อยกว่าปีที่แล้ว 7% (357 ล้าน ลบ.ม.)
- น้ำขนาดใหญ่มีปริมาณน้ำเก็บ
- พื้นที่ที่ต้องให้ความสนใจเรื่องน้ำ
    - พื้นที่น้ำท่วม 3 จังหวัด แม่ฮ่องสอน เชียงราย สงขลา
      - พื้นที่ระบายไม่ทัน - จังหวัด
        - พื้นที่น้ำหลาก 1 จังหวัด ประจวบคีรีขันธ์
          - ขาดแคลนน้ำ
            - ขาดแคลนน้ำอุปโภคบริโภค - จังหวัด
              - ขาดแคลนน้ำเกษตร - จังหวัด
                - น้ำเค็มรุก - จังหวัด
                  - คุณภาพน้ำ
                    - น้ำเสียเนื่องจากสิ่งปฏิกูล - จังหวัด
                      - น้ำเสียเนื่องจากน้ำท่วมขัง 1 จังหวัด สงขลา

# 3 พฤษภาคม 2561

## สถานการณ์การเก็บกักน้ำในเขื่อนขนาดใหญ่

มีปริมาณน้ำต่ำกว่าเกณฑ์กักเก็บน้ำต่ำสุด 1 เขื่อน

|                |           |     |
|----------------|-----------|-----|
| 1.เขื่อนแม่กวง | เชียงใหม่ | 23% |
|----------------|-----------|-----|

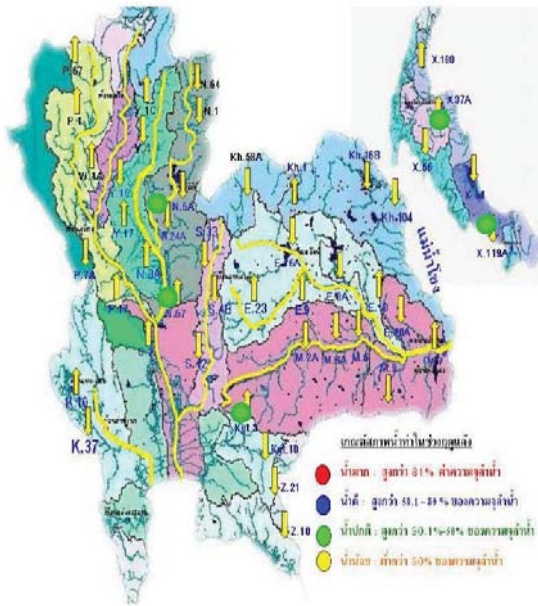


สภาพน้ำและการระบายน้ำ กทม  
วันที่ 3 พฤษภาคม 2561

| เขื่อน          | ปริมาณน้ำกักเก็บ (ล้าน ลบ.ม.) |       |       |         |       |      |
|-----------------|-------------------------------|-------|-------|---------|-------|------|
|                 | A                             | B     | C     | D       | E     | F    |
| 1.เขื่อนลพบุรี  | 19.22                         | 20.30 | 22.00 | 302.51  | 40.35 | 1.77 |
| 2.เขื่อนลพบุรี  | 19.22                         | 20.30 | 22.00 | 297.24  | 39.88 | 1.81 |
| 3.เขื่อนลพบุรี  | 5.85                          | 11.30 | 16.36 | 400.48  | 54.56 | 2.49 |
| 4.เขื่อนลพบุรี  | 2.27                          | 15.30 | 7.00  | 1034.13 | 12.35 | 1.11 |
| 5.เขื่อนลพบุรี  | 2.45                          | 6.30  | 7.00  | 2612.72 | 60.94 | 2.44 |
| 6.เขื่อนลพบุรี  | 2.77                          | 6.30  | 6.35  | 933.02  | 87.37 | 1.93 |
| 7.เขื่อนลพบุรี  | 0.00                          | 6.30  | 10.00 | 416.13  | 22.00 | 4.21 |
| 8.เขื่อนลพบุรี  | 0.24                          | 0.50  | 1.07  | 57.81   | 36.87 | 5.4  |
| 9.เขื่อนลพบุรี  | 9.81                          | 2.30  | 4.00  | 233.05  | 20.52 | 4.9  |
| 10.เขื่อนลพบุรี | 1.68                          | 0.20  | 1.00  | 32.15   | 49.15 | 6.1  |
| 11.เขื่อนลพบุรี | 1.43                          | 1.05  | 3.46  | 637.13  | 10.37 | 1.93 |
| 12.เขื่อนลพบุรี | 1.87                          | 2.58  | 3.00  | 230.64  | 19.66 | 9.7  |
| รวม             | 72.33                         | 80.83 | 90.68 | 13,498  |       |      |

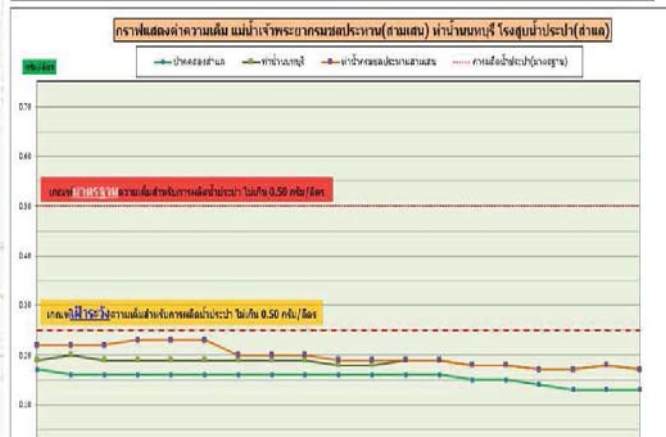
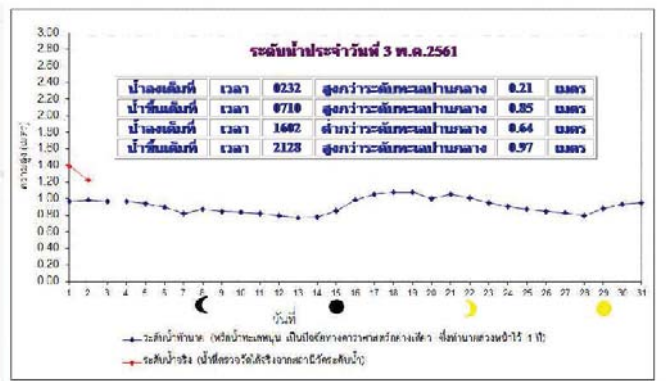
หมายเหตุ: การไหลที่สถานีวัดน้ำท่าต่างๆ

# น้ำในลำน้ำสายหลักส่วนใหญ่อยู่ในสถานะน้ำน้อย



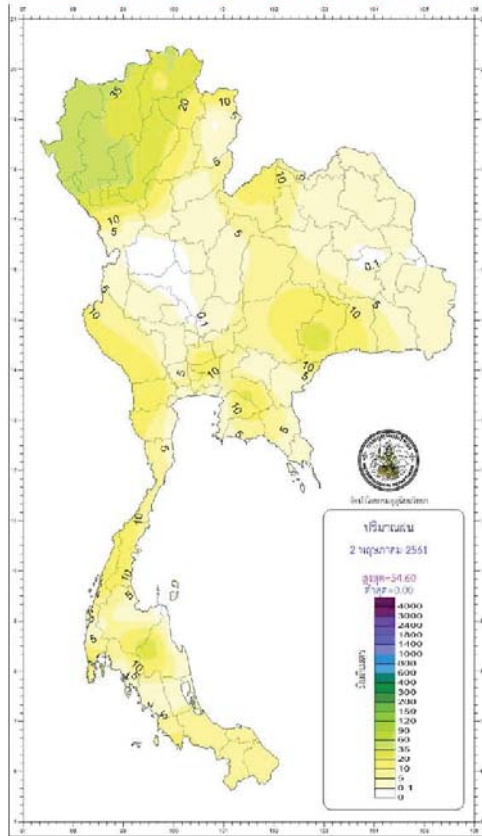
| แม่น้ำ      | สถานี  | ชื่อสถานี                | ที่ตั้ง           | ความจุ้             | ระดับน้ำ | ปริมาณน้ำ           |                     | ค่า(+)<br>สูง(+)<br>ต่ำ(-) | อยู่ใน<br>เกณฑ์ | แนวโน้ม |      |           |
|-------------|--------|--------------------------|-------------------|---------------------|----------|---------------------|---------------------|----------------------------|-----------------|---------|------|-----------|
|             |        |                          |                   |                     |          | วันนี้              | เมื่อวาน            |                            |                 |         |      |           |
|             |        |                          | ม.                | ม. <sup>3</sup> /จ. | ม.       | ม. <sup>3</sup> /จ. | ม. <sup>3</sup> /จ. | กิโลกรัม                   |                 |         |      |           |
| 1. ปิง      | P.1    | สะพานนารวี               | อำเภอเมือง        | จังหวัดเชียงใหม่    | 3.70     | 490                 | 1.49                | 45                         | 48              | -2.21   | น้อย | ลดลง      |
| ปิง         | P.7A   | สะพานบ้านหัวทราย         | อำเภอเมือง        | จังหวัดกำแพงเพชร    | 5.87     | 4,035               | 0.96                | 284                        | 362             | -4.91   | น้อย | ลดลง      |
| ปิง         | P.17   | บ้านท่าห่อ               | อำเภอพรหมคีรี     | จังหวัดนครสวรรค์    | 38.08    | 1,815               | 35.05               | 174                        | 229             | -3.03   | น้อย | ลดลง      |
| 2. วัง      | W.4A   | บ้านวังหมัน              | อำเภอสามเงา       | จังหวัดตาก          | 6.10     | 458                 | 1.17                | -                          | -               | -4.93   | N/A  | N/A       |
| 3. ชม       | Y.1C   | สะพานบ้านป่าไผ่          | อำเภอเมือง        | จังหวัดแพร่         | 8.20     | 1,000               | 0.50                | 14                         | 23              | -7.70   | น้อย | ลดลง      |
| ชม          | Y.16   | บ้านบางระกำ              | อำเภอบางระกำ      | จังหวัดพิษณุโลก     | 7.00     | 376                 | 2.58                | -                          | -               | -4.42   | N/A  | N/A       |
| 4. น่าน     | N.1    | หน้าสำนักทรายผาไผ่       | อำเภอเมือง        | จังหวัดน่าน         | 7.00     | 1,265               | -0.10               | 8                          | 8               | -7.10   | น้อย | ทรงตัว    |
| น่าน        | N.5A   | สะพานเอกราชทอง           | อำเภอเมือง        | จังหวัดพิษณุโลก     | 10.54    | 1,452               | 3.59                | 352                        | 329             | -6.95   | ปกติ | เพิ่มขึ้น |
| น่าน        | N.67   | สะพานบ้านก้อชัย          | อำเภอทูลกระหม่อม  | จังหวัดนครสวรรค์    | 28.30    | 1,520               | 21.43               | 337                        | 318             | -6.87   | ปกติ | เพิ่มขึ้น |
| 5. มูล      | M.6A   | บ้านสะตึก                | อำเภอสะตึก        | จังหวัดสุรินทร์     | 6.00     | 440                 | 0.34                | -                          | -               | -5.66   | N/A  | N/A       |
| มูล         | M.9    | บ้านหนองหญ้าปล้อง        | อำเภอเมือง        | จังหวัดศรีสะเกษ     | 9.00     | 220                 | 5.70                | -                          | -               | -3.30   | N/A  | N/A       |
| มูล         | M.7    | สะพานศรีประจักษ์ชัยดิษฐ์ | อำเภอเมือง        | จังหวัดอุบลราชธานี  | 7.00     | 2,300               | 2.11                | 153                        | 147             | -4.89   | น้อย | เพิ่มขึ้น |
| 6. พระสิง   | Kgt.10 | บ้านสระชัย               | อำเภอเมือง        | จังหวัดระยอง        | 11.00    | 300                 | 6.03                | -                          | -               | -4.97   | N/A  | N/A       |
| 7. บางปะกง  | Kgt.3  | บ้านกบตันบุรี            | อำเภอกบตันบุรี    | จังหวัดปราจีนบุรี   | 10.20    | 658                 | 3.48                | 121                        | 156             | -6.72   | ปกติ | ลดลง      |
| 8. ท่าตะนาว | X.158  | สะพานบ้านวังกรอก         | อำเภอท่าตะนาว     | จังหวัดสมุทร        | 12.00    | 930                 | 4.56                | 66                         | 113             | -7.44   | น้อย | ลดลง      |
| 9. ตาปี     | X.37A  | บ้านท่าหินแดง            | อำเภอพระแสง       | จังหวัดสุราษฎร์ธานี | 10.76    | 489                 | 7.33                | 138                        | 128             | -3.43   | ปกติ | เพิ่มขึ้น |
| 10. โข-ลก   | X.119A | บ้านป่าเมือ              | อำเภออุ้มใหญ่-โลก | จังหวัดนครราชสีมา   | 8.20     | 219                 | 4.50                | 37                         | 25              | -3.70   | ปกติ | เพิ่มขึ้น |

หมายเหตุ : เครื่องหมาย - หมายถึง ไม่มีข้อมูลรายงาน



ข้อมูลจากเครื่องวัดคุณภาพน้ำ เป็นข้อมูลเพื่อใช้ในการเฝ้าระวังคุณภาพน้ำต้นน้ำสำหรับการผลิตน้ำประปาของกรมประปา  
เกณฑ์ค่ามาตรฐาน: ความเค็ม < 0.25 g/l, ความนำไฟฟ้า < 500 µS/cm, ออกซิเจนในน้ำ > 2 mg/l, กรด-ด่าง ระหว่าง 5-9  
เกณฑ์ค่ามาตรฐานกรมชลประทาน: ความเค็ม < 1.80 g/l (อ้างอิงค่าคุณภาพน้ำ)  
เกณฑ์ค่าสำหรับการเกษตร: ความเค็ม < 2 g/l, ความนำไฟฟ้า < 4,000 µS/cm

ปริมาณฝน 24 ชั่วโมง ที่ผ่านมามี

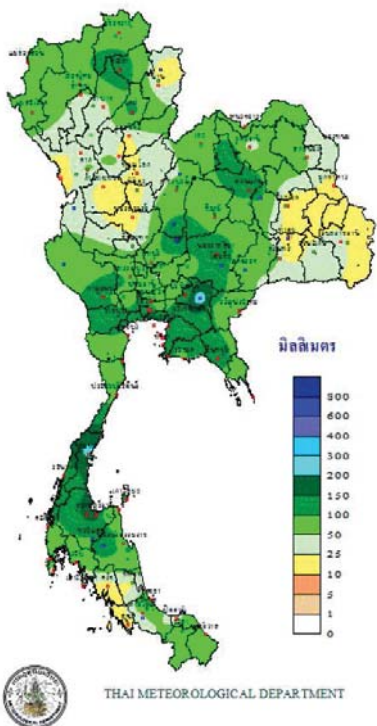


[http://climate.tmd.go.th/gge/gge/dailyrain\\_sum\\_th.png](http://climate.tmd.go.th/gge/gge/dailyrain_sum_th.png)

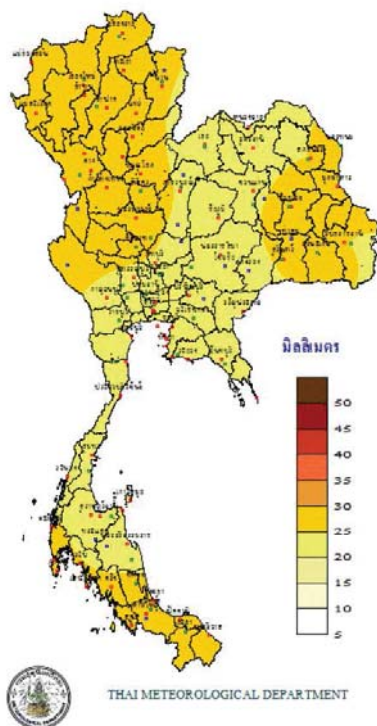
| กองพยากรณ์อากาศ กรมอุตุนิยมวิทยา<br>กระทรวงดิจิทัลเพื่อเศรษฐกิจและสังคม |  | รายงานสรุปลักษณะอากาศ<br>ประจำวันพฤหัสบดีที่ 3 พฤษภาคม พ.ศ. 2561<br>ออกประกาศเวลา 1100 น. |  |
|---|--|---|--|
| ภาค   | เกณฑ์และปริมาณฝนเป็นมิลลิเมตร<br><small>ตั้งแต่เวลา 0700 น. วันที่ 2 พ.ค. 61 ถึง เวลา 0700 น. วันที่ 3 พ.ค. 61</small> | อุณหภูมิเป็นองศาเซลเซียส  |  |
| เหนือ   | มีฝนร้อยละ 60 ของพื้นที่ มากที่สุด 54.6 มม.<br>ที่ อ.แม่สะเรียง จ.แม่ฮ่องสอน   | ต่ำสุด  | 10.0 ยอดดอยอินทนนท์ อ.จอมทอง จ.เชียงใหม่                               |
|   |  | ต่ำสุด  | 21.0 อ.เมือง จ.แม่ฮ่องสอน และอ.เมือง จ.เชียงราย                        |
|   |  | สูงสุด  | 34.7 อ.เมือง จ.อุตรดิตถ์   |
| ตะวันออกเฉียงเหนือ  | มีฝนร้อยละ 40 ของพื้นที่ มากที่สุด 40.0 มม.<br>ที่ อ.สามชัย จ.กาฬสินธุ์  | ต่ำสุด  | 15.0 เขตราชภัฏผู้ดีศรีบัวบาน อ.ภูเรือ จ.เลย                            |
|   |  | ต่ำสุด  | 21.8 อ.ปากช่อง จ.นครราชสีมา  |
|   |  | สูงสุด  | 35.5 อ.โกสุมพิสัย จ.มหาสารคาม  |
| กลาง  | มีฝนร้อยละ 40 ของพื้นที่ มากที่สุด 21.6 มม.<br>ที่ อ.พนมทวน จ.กาญจนบุรี  | ต่ำสุด  | 23.7 อ.เมือง จ.กาญจนบุรี   |
|   |  | ต่ำสุด  | 34.2 อ.เมือง จ.นครสวรรค์   |
|   |  | สูงสุด  | 35.5 อ.เมือง จ.นครราชสีมา  |
| ตะวันออก  | มีฝนร้อยละ 30 ของพื้นที่ มากที่สุด 32.1 มม.<br>ที่ อ.สามชัยเขต จ.ฉะเชิงเทรา  | ต่ำสุด  | 17.9 สถานีอุตุนิยมวิทยา (เขาเขียว) อ.เมือง จ.นครนายก                   |
|   |  | ต่ำสุด  | 23.4 อ.สามชัยเขต จ.ฉะเชิงเทรา  |
|   |  | สูงสุด  | 33.8 อ.อรัญประเทศ จ.สระแก้ว และ อ.เมือง จ.ฉะเชิงเทรา                   |
| ใต้ฝั่งตะวันออก   | มีฝนร้อยละ 40 ของพื้นที่ มากที่สุด 48.0 มม.<br>ที่ อ.สะบ้าย้อย จ.สงขลา   | ต่ำสุด  | 22.1 อ.เมือง จ.นราธิวาส  |
|   |  | ต่ำสุด  | 35.0 อ.ฉะเชิงเทรา จ.นครศรีธรรมราช                                      |
|   |  | สูงสุด  | 35.5 อ.เมือง จ.ภูเก็ต  |
| ใต้ฝั่งตะวันตก  | มีฝนร้อยละ 60 ของพื้นที่ มากที่สุด 26.2 มม.<br>ที่ ท่าอากาศยานภูเก็ต อ.กลาง จ.ภูเก็ต                                   | ต่ำสุด  | 23.0 ท่าอากาศยานภูเก็ต อ.กลาง จ.ภูเก็ต                                 |
|   |  | ต่ำสุด  | 35.5 อ.เมือง จ.ตรัง  |
|   |  | สูงสุด  | 35.5 อ.เมือง จ.ตรัง  |
| กรุงเทพมหานคร<br>และปริมณฑล   | มีฝนร้อยละ 40 ของพื้นที่ มากที่สุด 50.3 มม.<br>ที่ โรงเรียนกองอำนวยการขึ้นต้น เขตสวนหลวง                               | ต่ำสุด  | 25.0 อ.คลองหลวง จ.ปทุมธานี และ กรมอุตุนิยมวิทยา เขตบางนา กรุงเทพมหานคร |
|   |  | ต่ำสุด  | 33.5 อ.คลองหลวง จ.ปทุมธานี และ กรมอุตุนิยมวิทยา เขตบางนา กรุงเทพมหานคร |
|   |  | สูงสุด  | 33.5 อ.คลองหลวง จ.ปทุมธานี และ กรมอุตุนิยมวิทยา เขตบางนา กรุงเทพมหานคร |

|  |   |                    |   |
|--|---|--------------------|---|
| วันนี้   | กรุงเทพมหานคร                             | ดวงอาทิตย์ตกเวลา   | 18.34 น.                                    |
|  | ประกาศการถูกจมน้ำโขง แหลมพรหมเทพ จ.ภูเก็ต | ดวงอาทิตย์ตกเวลา   | 18.36 น.                                    |
| วันพรุ่งนี้  | พายุโซนร้อน อ.โขงเจียม จ.อุบลราชธานี      | ดวงอาทิตย์ขึ้นเวลา | 05.32 น.                                    |
|  | อุทยานแห่งชาติตอยุกา อ.ปัว จ.น่าน         | ดวงอาทิตย์ขึ้นเวลา | 05.46 น.                                    |
| <b>ผลการระดมค้นหาในแม่น้ำเจ้าพระยา ที่หน้ากองบัญชาการกองทัพเรือส่วนกรมอุทกศาสตร์เมื่อวานนี้ทะเลหนุนและอิทธิพลต่างๆแล้ว</b> |   |                    |   |
| วันนี้<br>(3 พ.ค. 61)  | น้ำขึ้นเต็มที่ เวลา                       | 07.10 น.           | สูงกว่าระดับทะเลปานกลาง - เมตร 85 เซนติเมตร |
|  | และเวลา                                   | 21.28 น.           | สูงกว่าระดับทะเลปานกลาง - เมตร 97 เซนติเมตร |
|  | น้ำลงเต็มที่ เวลา                         | 02.32 น.           | สูงกว่าระดับทะเลปานกลาง - เมตร 21 เซนติเมตร |
|  | และเวลา                                   | 16.02 น.           | ต่ำกว่าระดับทะเลปานกลาง - เมตร 64 เซนติเมตร |
| วันพรุ่งนี้<br>(4 พ.ค. 61)   | น้ำขึ้นเต็มที่ เวลา                       | 07.36 น.           | สูงกว่าระดับทะเลปานกลาง - เมตร 82 เซนติเมตร |
|  | และเวลา                                   | 21.51 น.           | สูงกว่าระดับทะเลปานกลาง - เมตร 97 เซนติเมตร |
|  | น้ำลงเต็มที่ เวลา                         | 03.04 น.           | สูงกว่าระดับทะเลปานกลาง - เมตร 26 เซนติเมตร |
|  | และเวลา                                   | 16.28 น.           | ต่ำกว่าระดับทะเลปานกลาง - เมตร 65 เซนติเมตร |

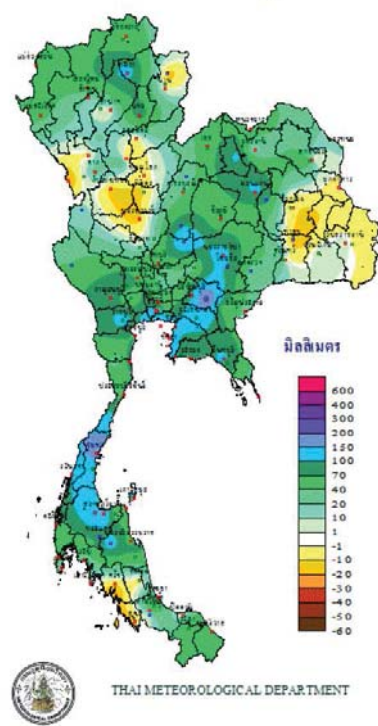
ปริมาณฝนสะสม  
ระหว่างวันที่ 26 เมษายน - 2 พฤษภาคม 2561



ศักยภาพการคายระเหยน้ำสะสม  
ระหว่างวันที่ 26 เมษายน - 2 พฤษภาคม 2561



สมดุลน้ำ  
ระหว่างวันที่ 26 เมษายน - 2 พฤษภาคม 2561



THAI METEOROLOGICAL DEPARTMENT

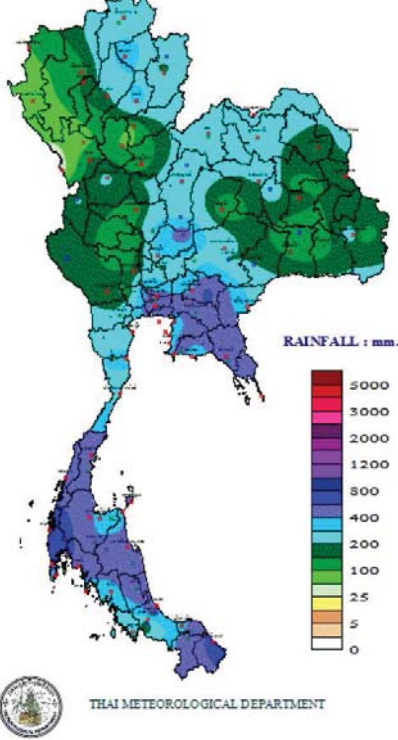


THAI METEOROLOGICAL DEPARTMENT

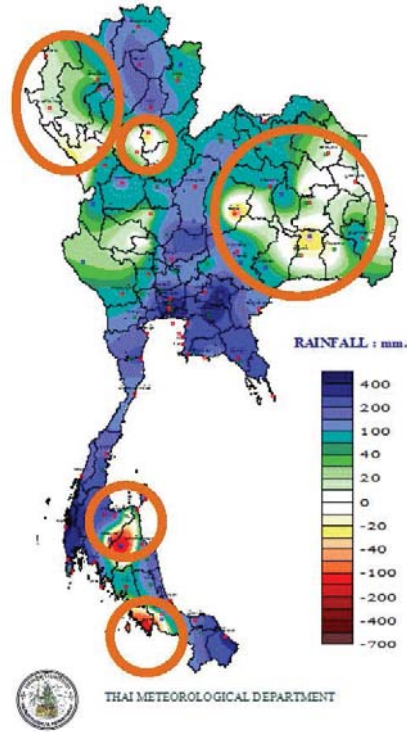


THAI METEOROLOGICAL DEPARTMENT

TOTAL RAINFALL FROM 1 JANUARY TO 2 พฤษภาคม 2018



DEPARTURE FROM NORMAL TO 2 พฤษภาคม



พยากรณ์อากาศ วันที่ 3 พ.ค. 61

3 พฤษภาคม 2561

ภาคเหนือและภาคตะวันออกเฉียงเหนือมีฝนตกหนักบางพื้นที่ ส่วนภาคกลาง ภาคตะวันออก และภาคใต้ยังคงมีฝนฟ้าคะนองเกิดขึ้นได้ ประชาชนในบริเวณภาคเหนือและภาคตะวันออกเฉียงเหนือควรระวังอันตรายจากฝนตกหนักและฝนที่ตกสะสม

**ภาคเหนือ**

ฝนฟ้าคะนอง ร้อยละ 70 ของพื้นที่ และมีฝนตกหนักบางแห่ง

27-34°C

---

**ภาคกลาง**

ฝนฟ้าคะนอง ร้อยละ 60 ของพื้นที่

32-34°C

---

**ภาคใต้ฝั่งตะวันตก**

ฝนฟ้าคะนอง ร้อยละ 40 ของพื้นที่ ทะเลมีคลื่นสูง ~ 1 ม. บริเวณที่มีฝนฟ้าคะนองมีคลื่น 1-2 ม.

32-35°C

**พื้นที่เสี่ยงภัย**

- พื้นที่เสี่ยงภัยฝนตกหนัก (90.1 mm/24hr ขึ้นไป)
- พื้นที่เสี่ยงภัยฝนตกหนัก (35.1-90.0 mm/24hr)

**กรุงเทพมหานครและปริมณฑล**

มีเมฆเป็นส่วนมาก กับมีฝนฟ้าคะนอง ร้อยละ 60 ของพื้นที่

31-34°C

**ภาคตะวันออกเฉียงเหนือ**

ฝนฟ้าคะนอง ร้อยละ 70 ของพื้นที่ และมีฝนตกหนักบางแห่ง

31-34°C

---

**ภาคตะวันออก**

ฝนฟ้าคะนอง ร้อยละ 60 ของพื้นที่ ทะเลมีคลื่นสูง ~ 1 ม. บริเวณที่มีฝนฟ้าคะนองคลื่นสูง 1-2 ม.

31-34°C

---

**ภาคใต้ฝั่งตะวันออก**

ฝนฟ้าคะนอง ร้อยละ 60 ของพื้นที่ ทะเลมีคลื่นสูง ~ 1 ม. บริเวณที่มีฝนฟ้าคะนองมีคลื่น 1-2 ม.

32-35°C

# ปริมาณฝนสะสมปี

พ.ศ. ๒๕๖๐ และ ๒๕๖๑

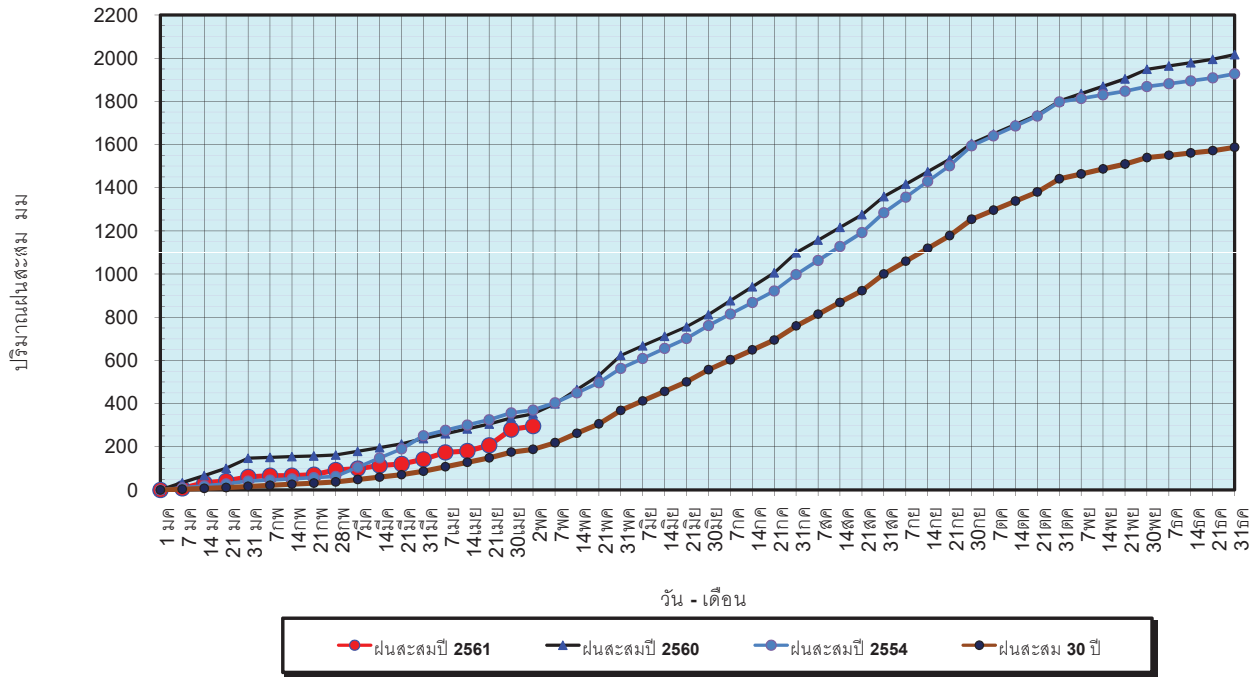
เทียบค่าเฉลี่ย ๓๐ ปี





วันที่ 2 พฤษภาคม 2561  
 ฝน30ปี = 188.06 มม. (สะสมทั้งปี = 1,587.70 มม.)  
 ปี60 = 352.50 มม. (สะสมทั้งปี = 2,016.75 มม.)  
 ปี61 = 295.42 มม.  
 เปรียบเทียบกับ ปี 60 **มีค่าน้อยกว่า** -57.07 มม.  
 เปรียบเทียบกับฝนเฉลี่ย 30 ปี **มีค่ามากกว่า** 107.37 มม.

ปริมาณฝนสะสมปี 2554-2560-2561 เทียบกับค่าเฉลี่ย 30 ปี



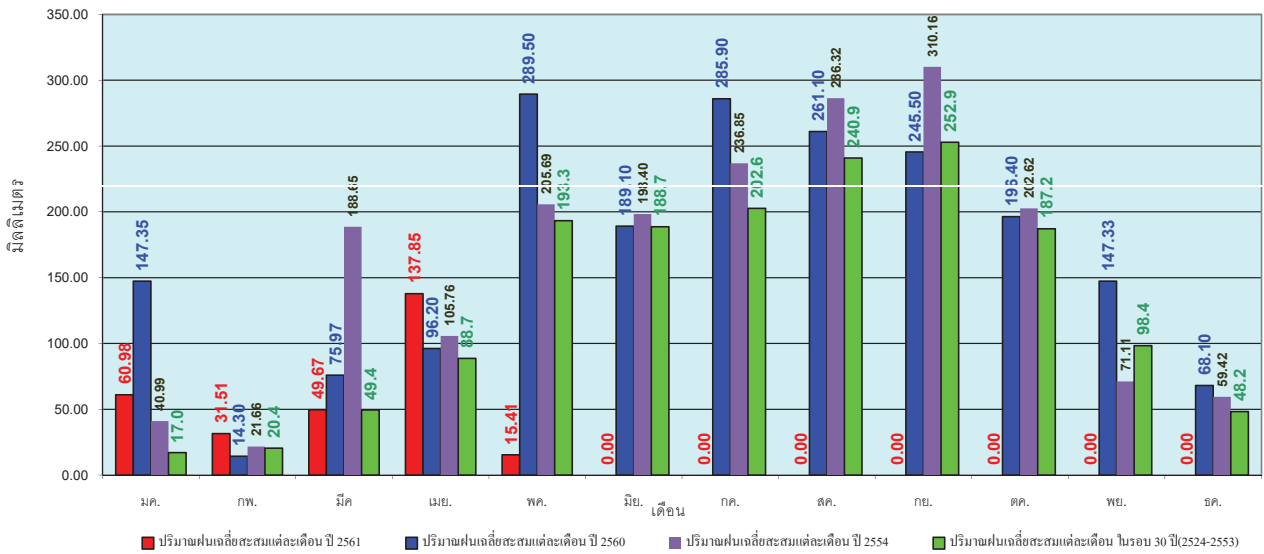
ข้อมูลจากกรมอุตุนิยมวิทยาจำนวน 122  
 สถานีข้อมูลปริมาณฝนสะสมถึง วันที่  
 2 พฤษภาคม 2561



ศูนย์เมขลา ศูนย์ป้องกันวิกฤตน้ำ กรมทรัพยากรน้ำ

วันที่ 2 พฤษภาคม 2561  
 ฝน30ปี = 188.06 มม. (สะสมทั้งปี = 1,587.50 มม.)  
 ปี60 = 352.50 มม. (สะสมทั้งปี = 2,016.75 มม.)  
 ปี61 = 295.42 มม.  
 เปรียบเทียบกับ ปี 60 **มีค่าน้อยกว่า** -57.07 มม.  
 เปรียบเทียบกับฝนเฉลี่ย 30 ปี **มีค่ามากกว่า** 107.37 มม.

ปริมาณฝนเฉลี่ยรายเดือนของประเทศ



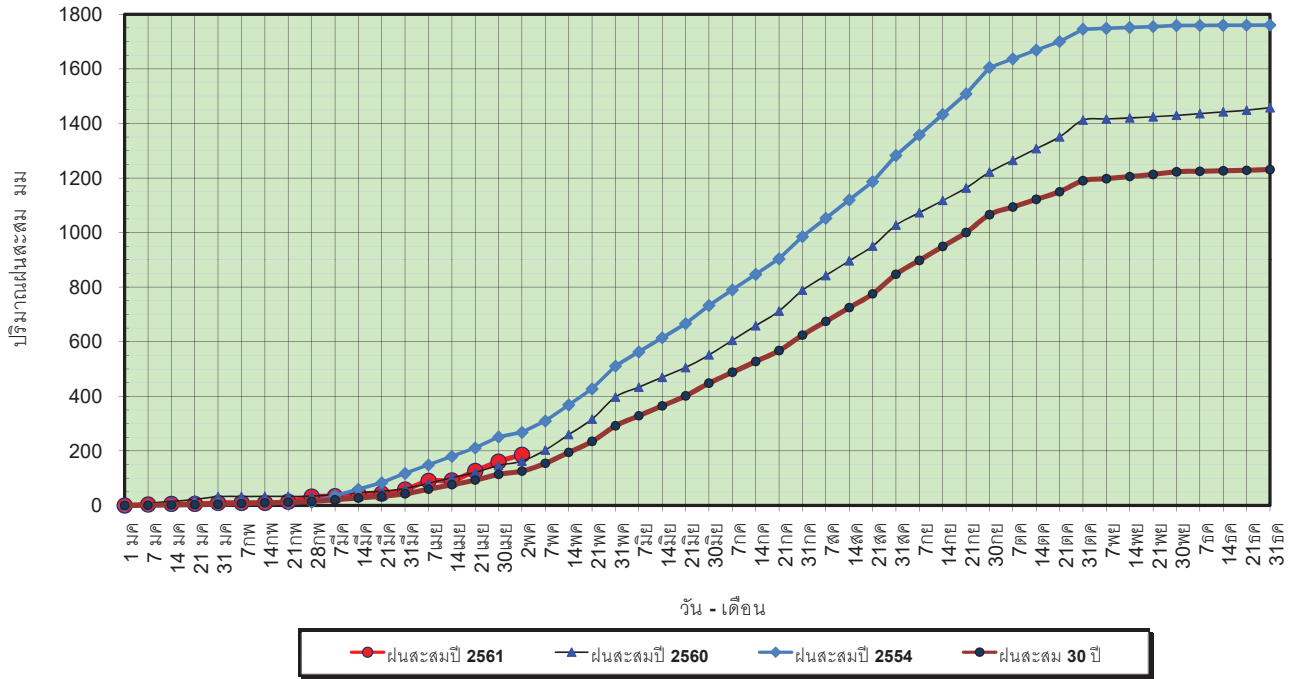
ข้อมูลจากกรมอุตุนิยมวิทยาจำนวน 122  
 สถานีข้อมูลปริมาณฝนสะสมถึง วันที่  
 2 พฤษภาคม 2561



ศูนย์เมขลา ศูนย์ป้องกันวิกฤตน้ำ กรมทรัพยากรน้ำ

วันที่ 2 พฤษภาคม 2561  
 ฝน30ปี = 125.87 มม. (สะสมทั้งปี = 1,230.90 มม.)  
 ปี60 = 162.49 มม. (สะสมทั้งปี = 1,457.30 มม.)  
 ปี61 = 185.69 มม.  
 เปรียบเทียบกับ ปี 60 มีค่ามากกว่า 23.20 มม.  
 เปรียบเทียบกับฝนเฉลี่ย 30 ปี มีค่ามากกว่า 59.82 มม.

**ปริมาณฝนสะสมภาคเหนือ**



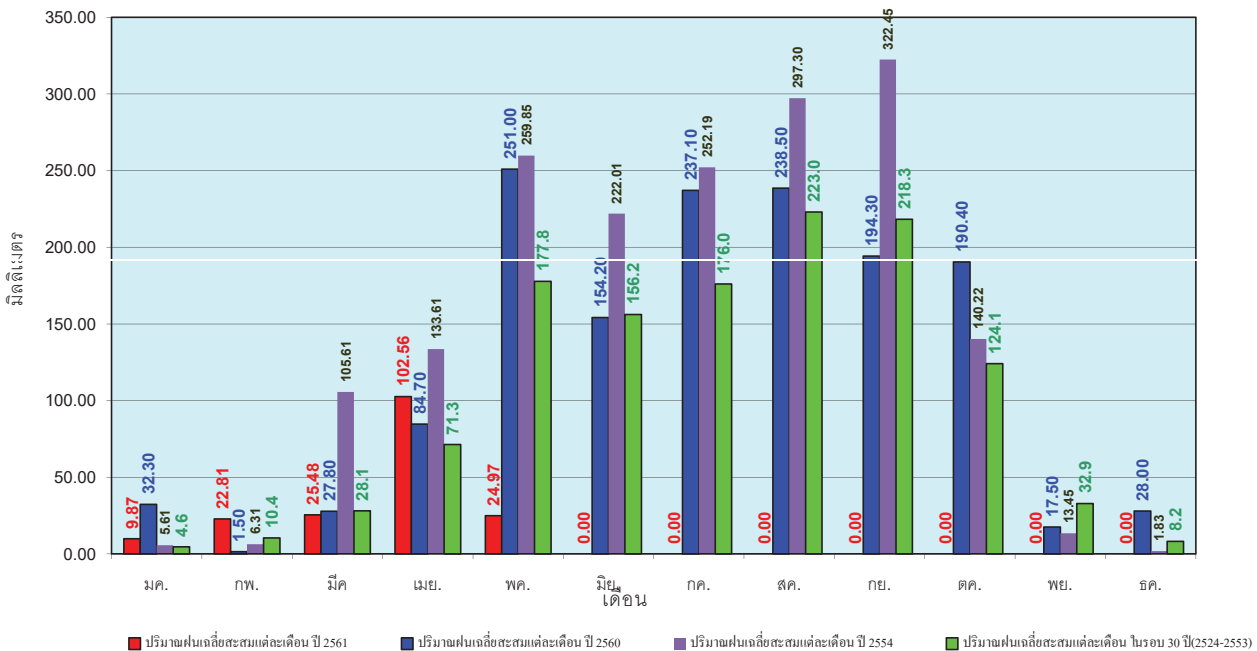
ข้อมูลจากกรมอุตุนิยมวิทยาจำนวน 32  
 สถานีข้อมูลปริมาณฝนสะสมถึง วันที่  
 2 พฤษภาคม 2561



ศูนย์เมฆขลา ศูนย์ป้องกันวิกฤตน้ำ กรมทรัพยากรน้ำ

วันที่ 2 พฤษภาคม 2561  
 ฝน30ปี = 125.87 มม. (สะสมทั้งปี = 1,230.90 มม.)  
 ปี60 = 162.49 มม. (สะสมทั้งปี = 1,457.30 มม.)  
 ปี61 = 185.69 มม.  
 เปรียบเทียบกับ ปี 60 มีค่ามากกว่า 23.20 มม.  
 เปรียบเทียบกับฝนเฉลี่ย 30 ปี มีค่ามากกว่า 59.82 มม.

**ปริมาณฝนเฉลี่ยสะสมรายเดือน ภาคเหนือ**



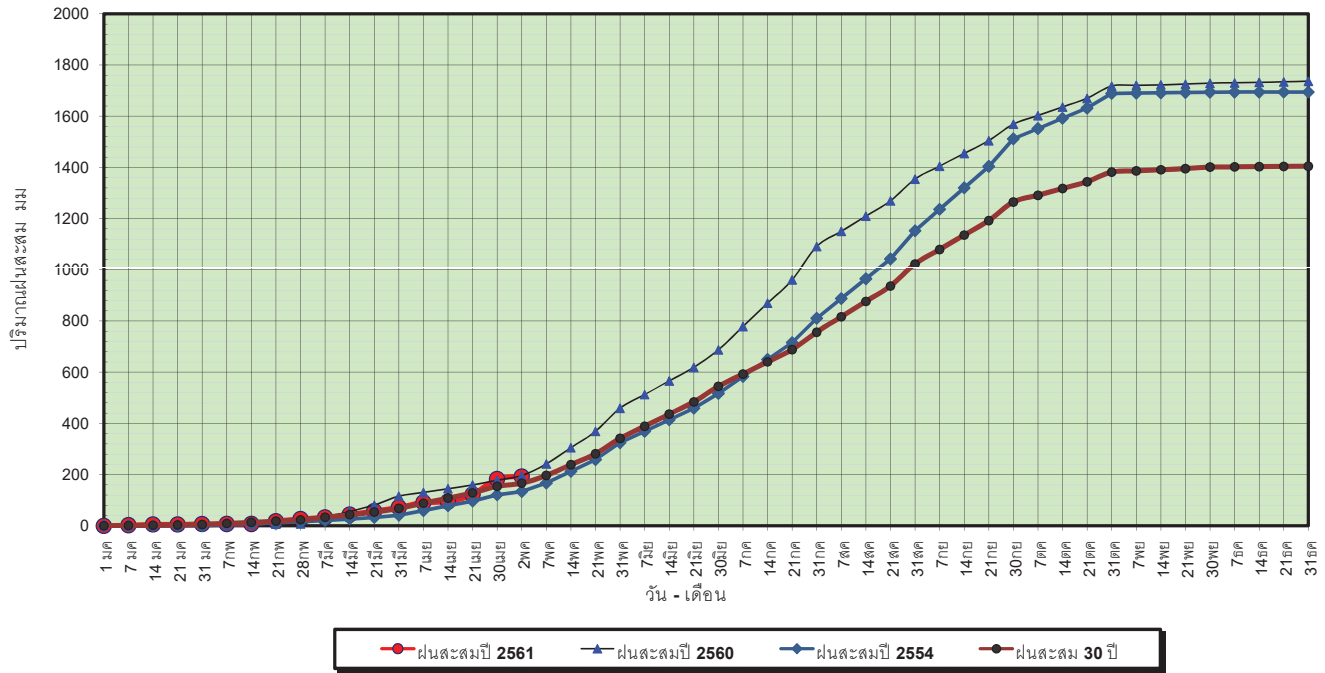
ข้อมูลจากกรมอุตุนิยมวิทยาจำนวน 32  
 สถานีข้อมูลปริมาณฝนสะสมถึง วันที่  
 2 พฤษภาคม 2561



ศูนย์เมฆขลา ศูนย์ป้องกันวิกฤตน้ำ กรมทรัพยากรน้ำ

วันที่ 2 พฤษภาคม 2561  
 ฝน30ปี = 166.37 มม. (สะสมทั้งปี = 1,404.50 มม.)  
 ปี60 = 196.15 มม. (สะสมทั้งปี = 1,736.60 มม.)  
 ปี61 = 192.05 มม.  
 เปรียบเทียบกับ ปี 60 **มีค่าน้อยกว่า** -4.09 มม.  
 เปรียบเทียบกับฝนเฉลี่ย 30 ปี **มีค่ามากกว่า** 25.68 มม.

### ปริมาณฝนสะสมภาคตะวันออกเฉียงเหนือ



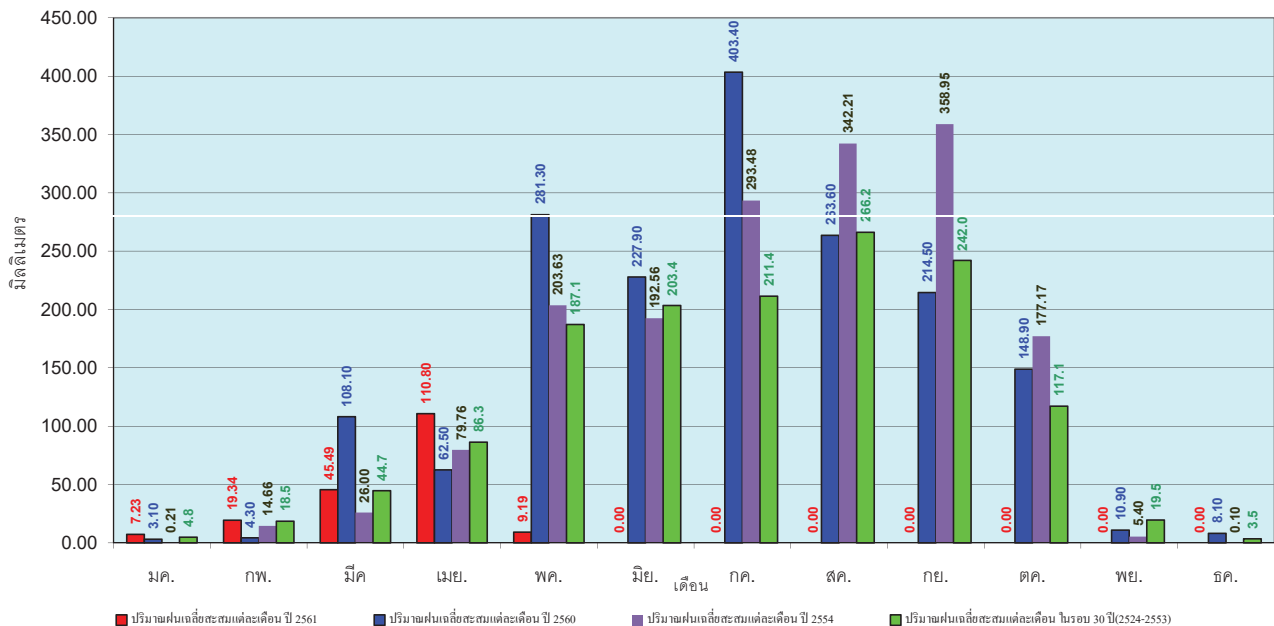
ข้อมูลจากกรมอุตุนิยมวิทยาจำนวน 28  
 สถานีข้อมูลปริมาณฝนสะสมถึง วันที่  
 2 พฤษภาคม 2561



ศูนย์เฝ้าระวังภัยน้ำ กรมทรัพยากรน้ำ

วันที่ 2 พฤษภาคม 2561  
 ฝน30ปี = 166.37 มม. (สะสมทั้งปี = 1,404.50 มม.)  
 ปี60 = 196.15 มม. (สะสมทั้งปี = 1,736.60 มม.)  
 ปี61 = 192.05 มม.  
 เปรียบเทียบกับ ปี 60 **มีค่าน้อยกว่า** -4.09 มม.  
 เปรียบเทียบกับฝนเฉลี่ย 30 ปี **มีค่ามากกว่า** 25.68 มม.

### ปริมาณฝนเฉลี่ยสะสมรายเดือน ภาคตะวันออกเฉียงเหนือ



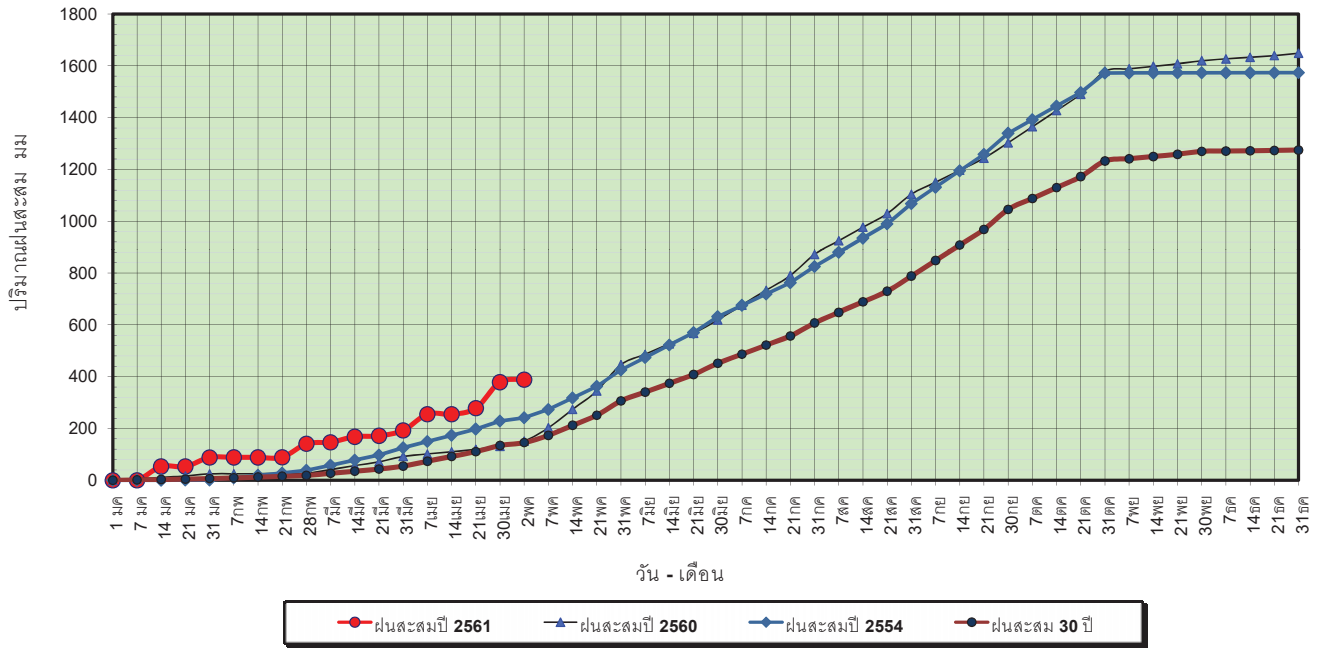
ข้อมูลจากกรมอุตุนิยมวิทยาจำนวน 28  
 สถานีข้อมูลปริมาณฝนสะสมถึง วันที่  
 2 พฤษภาคม 2561



ศูนย์เฝ้าระวังภัยน้ำ กรมทรัพยากรน้ำ

วันที่ 2 พฤษภาคม 2561  
 ฝน30ปี = 145.70 มม. (สะสมทั้งปี = 1,275.20 มม.)  
 ปี60 = 151.82 มม. (สะสมทั้งปี = 1,649.10 มม.)  
 ปี61 = 388.20 มม.  
 เปรียบเทียบกับ ปี 60 มีค่ามากกว่า 236.38 มม.  
 เปรียบเทียบกับฝนเฉลี่ย 30 ปี มีค่ามากกว่า 242.50 มม.

### ปริมาณฝนสะสมภาคกลาง



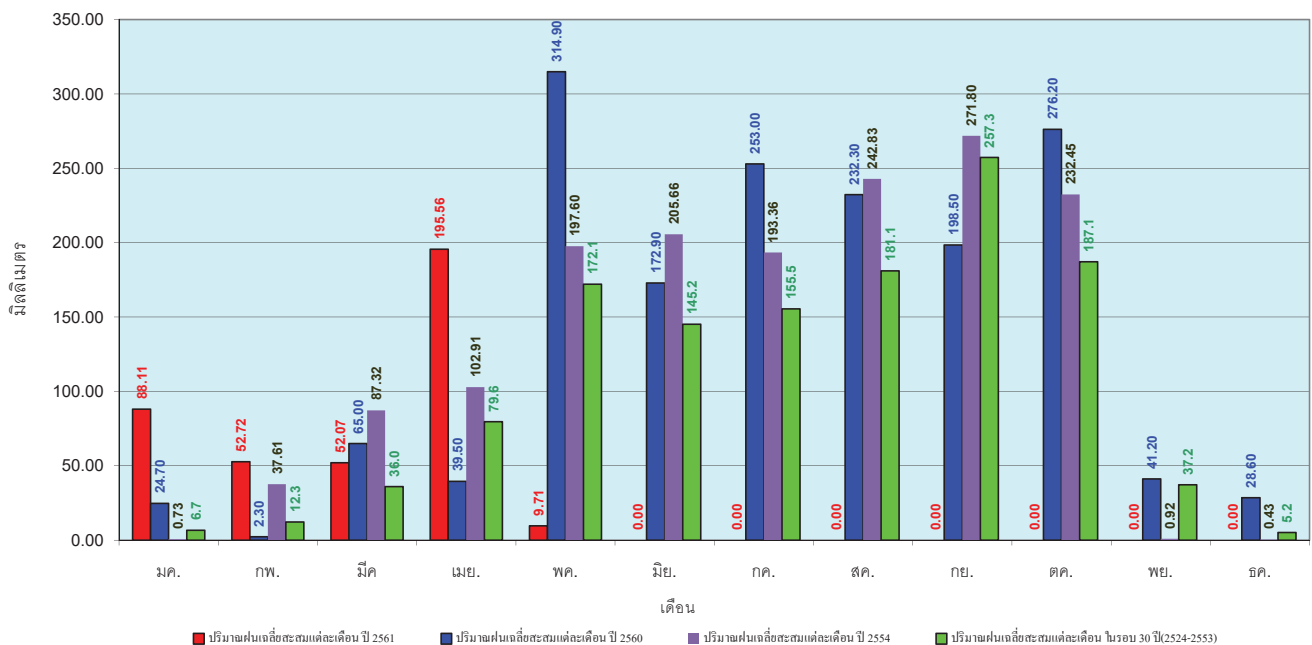
ข้อมูลจากกรมอุตุนิยมวิทยาจำนวน 13  
 สถานีข้อมูลปริมาณฝนสะสมถึง วันที่  
 2 พฤษภาคม 2561



ศูนย์เมฆขลา ศูนย์ป้องกันภัยพิบัติฯ กรมทรัพยากรน้ำ

วันที่ 2 พฤษภาคม 2561  
 ฝน30ปี = 145.70 มม. (สะสมทั้งปี = 1,275.20 มม.)  
 ปี60 = 151.82 มม. (สะสมทั้งปี = 1,649.10 มม.)  
 ปี61 = 388.20 มม.  
 เปรียบเทียบกับ ปี 60 มีค่ามากกว่า 236.38 มม.  
 เปรียบเทียบกับฝนเฉลี่ย 30 ปี มีค่ามากกว่า 242.50 มม.

### ปริมาณฝนเฉลี่ยสะสมรายเดือน ภาคกลาง



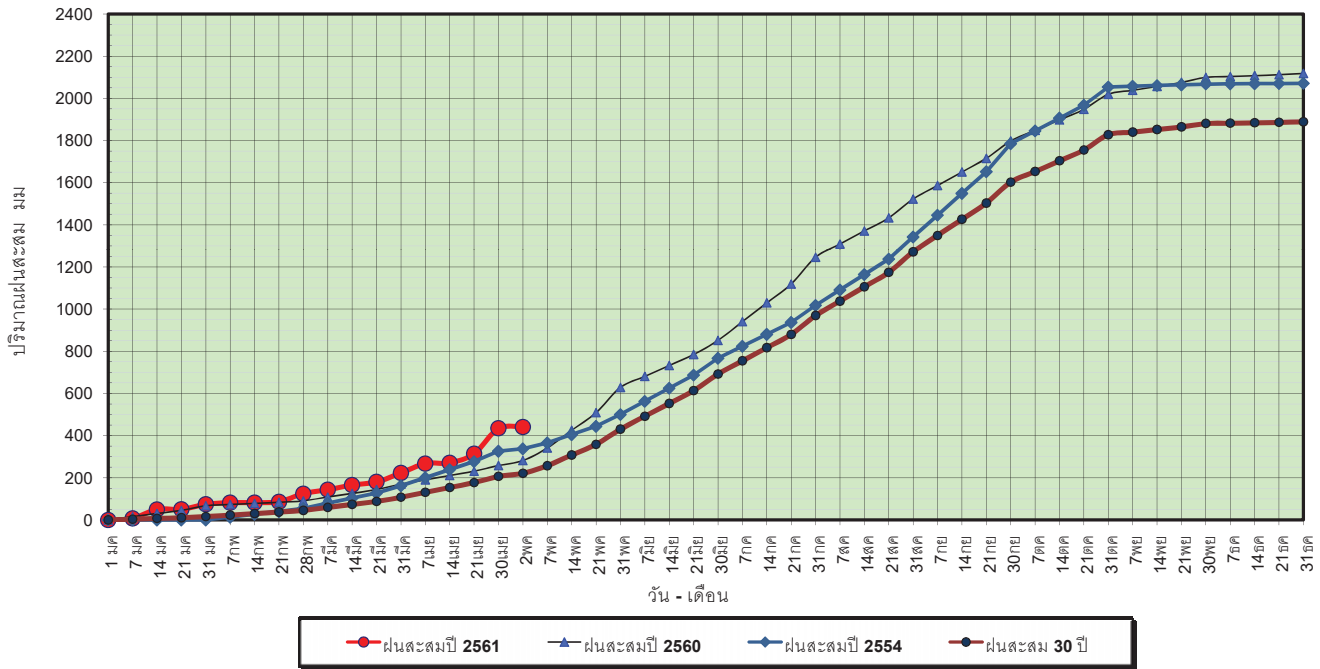
ข้อมูลจากกรมอุตุนิยมวิทยาจำนวน 13  
 สถานีข้อมูลปริมาณฝนสะสมถึง วันที่  
 2 พฤษภาคม 2561



ศูนย์เมฆขลา ศูนย์ป้องกันภัยพิบัติฯ กรมทรัพยากรน้ำ

วันที่ 2 พฤษภาคม 2561  
 ฝน30ปี = 221.34 มม. (สะสมทั้งปี = 1,888.80 มม.)  
 ปี60 = 281.54 มม. (สะสมทั้งปี = 2,118.10 มม.)  
 ปี61 = 440.67 มม.  
 เปรียบเทียบกับ ปี 60 มีค่ามากกว่า 159.13 มม.  
 เปรียบเทียบกับฝนเฉลี่ย 30 ปี มีค่ามากกว่า 219.33 มม.

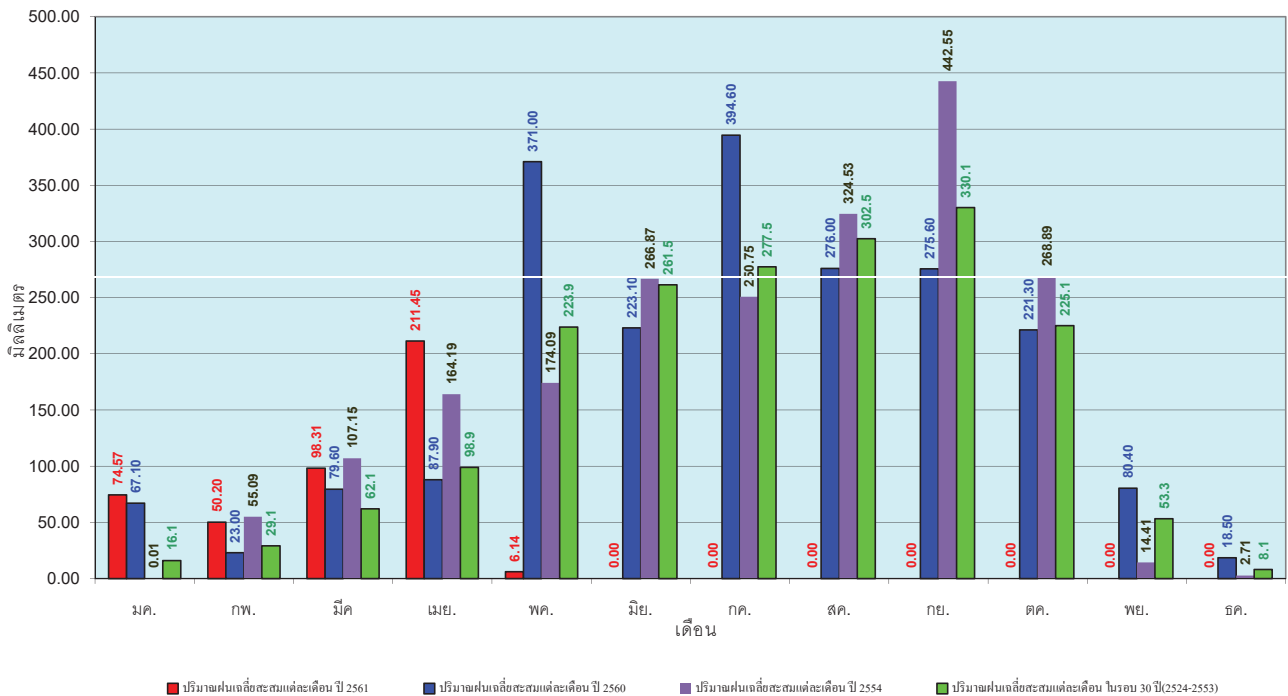
### ปริมาณฝนสะสมภาคตะวันออกเฉียงเหนือ



ข้อมูลจากกรมอุตุนิยมวิทยาจำนวน 15 สถานีข้อมูลปริมาณฝนสะสมถึง วันที่ 2 พฤษภาคม 2561

วันที่ 2 พฤษภาคม 2561  
 ฝน30ปี = 221.34 มม. (สะสมทั้งปี = 1,888.80 มม.)  
 ปี60 = 281.54 มม. (สะสมทั้งปี = 2,118.10 มม.)  
 ปี61 = 440.67 มม.  
 เปรียบเทียบกับ ปี 60 มีค่ามากกว่า 159.13 มม.  
 เปรียบเทียบกับฝนเฉลี่ย 30 ปี มีค่ามากกว่า 219.33 มม.

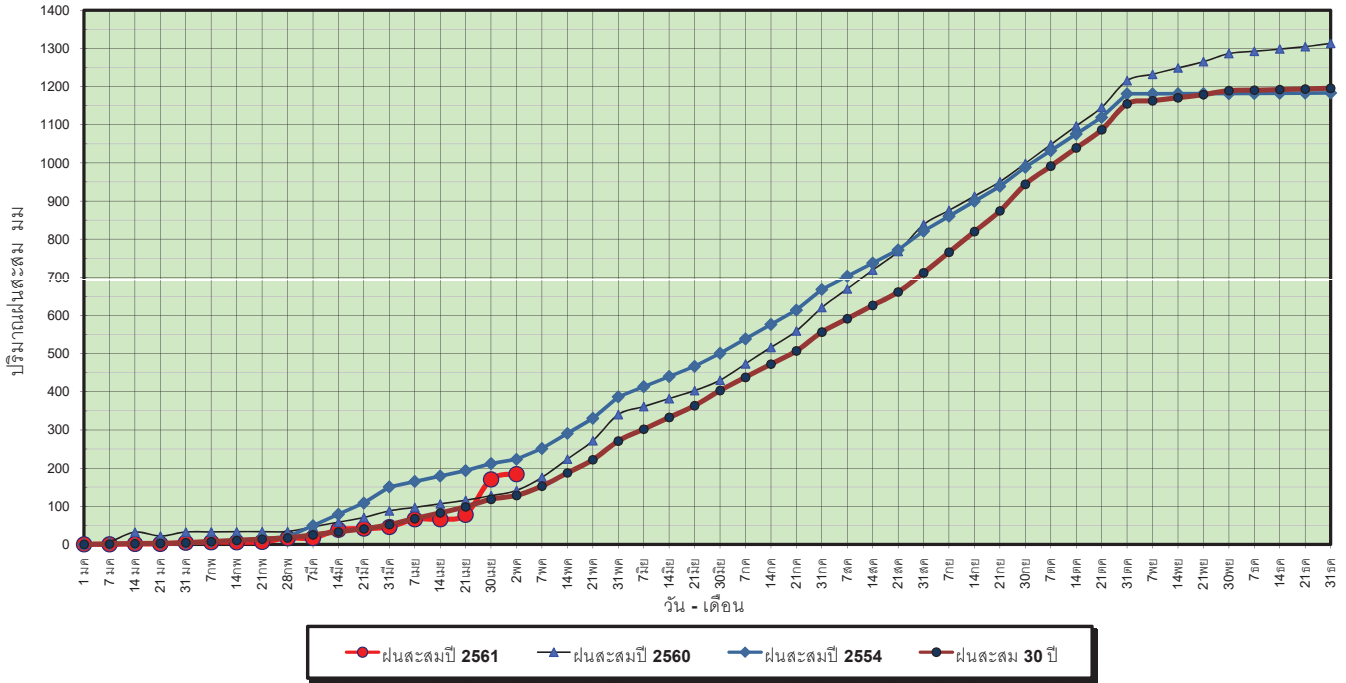
### ปริมาณฝนเฉลี่ยสะสมรายเดือน ภาคตะวันออกเฉียงเหนือ



ข้อมูลจากกรมอุตุนิยมวิทยาจำนวน 15 สถานีข้อมูลปริมาณฝนสะสมถึง วันที่ 2 พฤษภาคม 2561

วันที่ 2 พฤษภาคม 2561  
 ฝน30ปี = 128.27 มม. (สะสมทั้งปี = 1,195.72 มม.)  
 ปี60 = 141.38 มม. (สะสมทั้งปี = 1,313.32 มม.)  
 ปี61 = 184.20 มม.  
 เปรียบเทียบกับ ปี 60 มีค่ามากกว่า 42.82 มม.  
 เปรียบเทียบกับฝนเฉลี่ย 30 ปี มีค่ามากกว่า 55.93 มม.

ปริมาณฝนสะสมภาคตะวันตก

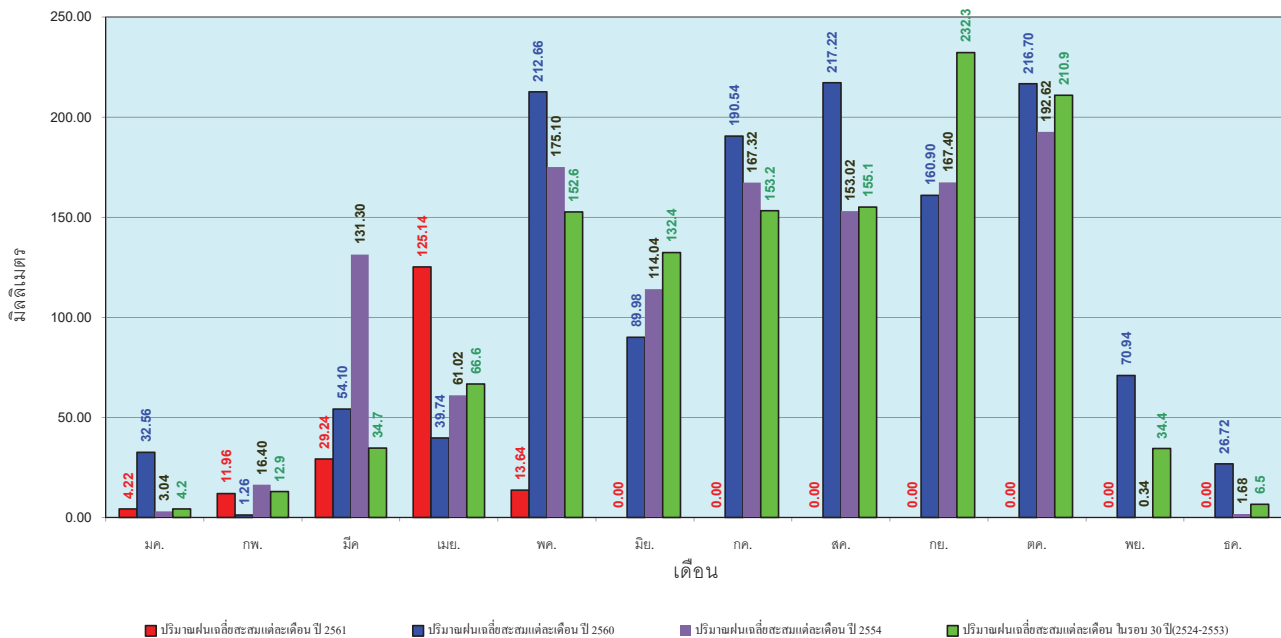


ข้อมูลจากกรมอุตุนิยมวิทยาจำนวน 5  
 สถานีข้อมูลปริมาณฝนสะสมถึง วันที่  
 2 พฤษภาคม 2561

ศูนย์เมฆลา ศูนย์ป้องกันวิกฤตน้ำ กรมทรัพยากรน้ำ

วันที่ 2 พฤษภาคม 2561  
 ฝน30ปี = 128.27 มม. (สะสมทั้งปี = 1,195.72 มม.)  
 ปี60 = 141.38 มม. (สะสมทั้งปี = 1,313.32 มม.)  
 ปี61 = 184.20 มม.  
 เปรียบเทียบกับ ปี 60 มีค่ามากกว่า 42.82 มม.  
 เปรียบเทียบกับฝนเฉลี่ย 30 ปี มีค่ามากกว่า 55.93 มม.

ปริมาณฝนเฉลี่ยสะสมรายเดือน ภาคตะวันตก

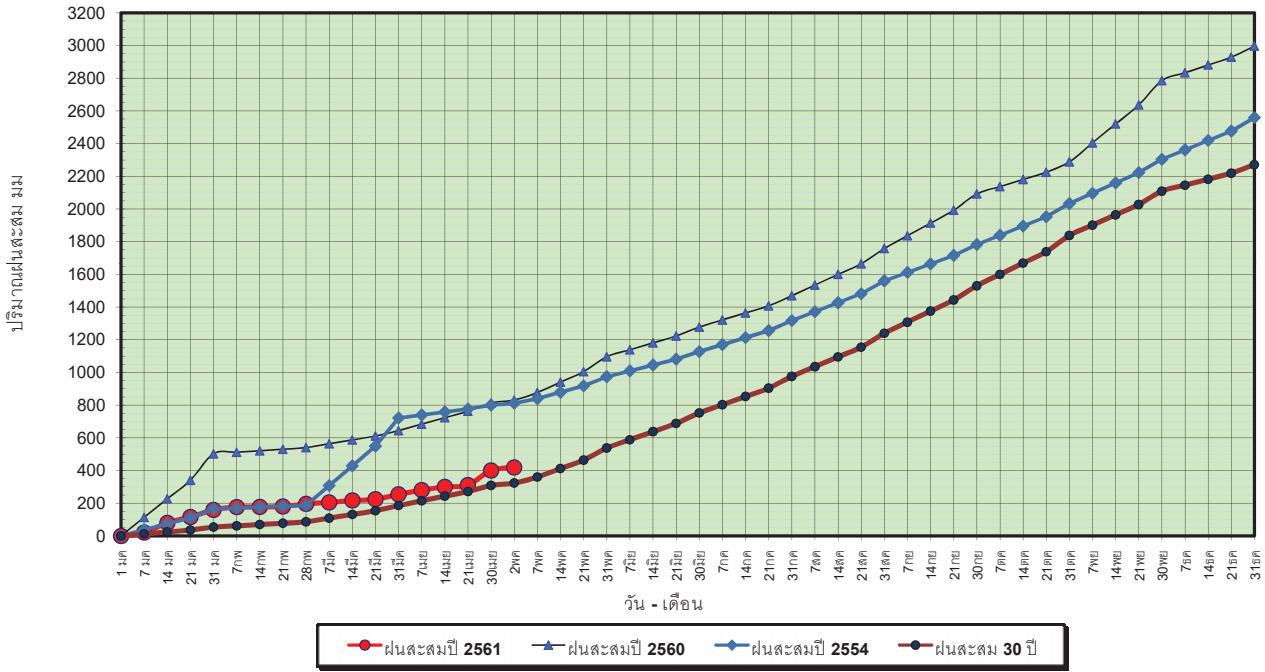


ข้อมูลจากกรมอุตุนิยมวิทยาจำนวน 5  
 สถานีข้อมูลปริมาณฝนสะสมถึง วันที่  
 2 พฤษภาคม 2561

ศูนย์เมฆลา ศูนย์ป้องกันวิกฤตน้ำ กรมทรัพยากรน้ำ

วันที่ 2 พฤษภาคม 2561  
 ฝน30ปี = 323.94 มม. (สะสมทั้งปี = 2,271.55 มม.)  
 ปี60 = 831.53 มม. (สะสมทั้งปี = 2,997.15 มม.)  
 ปี61 = 418.78 มม.  
 เปรียบเทียบกับ ปี 60 **มีค่าน้อยกว่า** -412.75 มม.  
 เปรียบเทียบกับฝนเฉลี่ย 30 ปี **มีค่ามากกว่า** 94.83 มม.

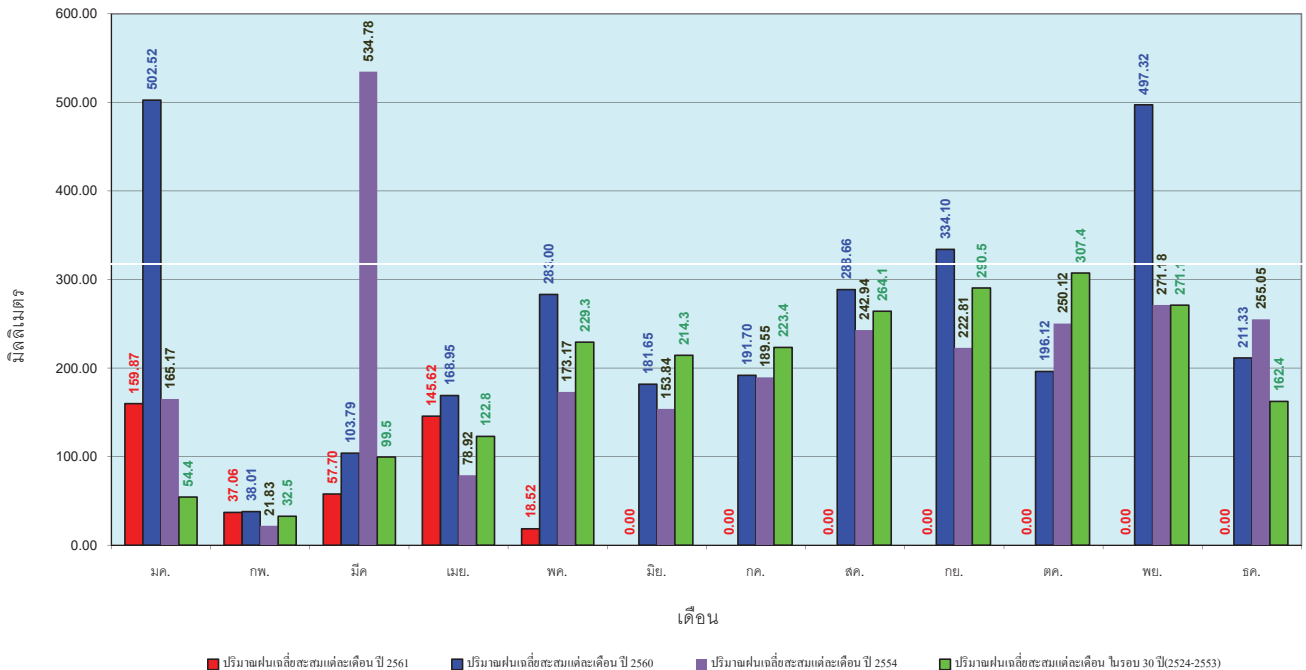
### ปริมาณฝนสะสมภาคใต้



ข้อมูลจากกรมอุตุนิยมวิทยาจำนวน 29  
 สถานีข้อมูลปริมาณฝนสะสมถึง วันที่  
 2 พฤษภาคม 2561

วันที่ 2 พฤษภาคม 2561  
 ฝน30ปี = 323.94 มม. (สะสมทั้งปี = 2,271.55 มม.)  
 ปี60 = 831.53 มม. (สะสมทั้งปี = 2,997.15 มม.)  
 ปี61 = 418.78 มม.  
 เปรียบเทียบกับ ปี 60 **มีค่าน้อยกว่า** -412.75 มม.  
 เปรียบเทียบกับฝนเฉลี่ย 30 ปี **มีค่ามากกว่า** 94.83 มม.

### ปริมาณฝนเฉลี่ยสะสมรายเดือน ภาคใต้

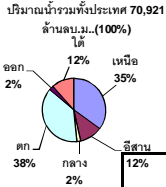


ข้อมูลจากกรมอุตุนิยมวิทยาจำนวน 29  
 สถานีข้อมูลปริมาณฝนสะสมถึง วันที่  
 2 พฤษภาคม 2561

สถานการณ์น้ำในอ่างเก็บน้ำ  
ขนาดใหญ่ และขนาดกลาง








## รายงานสรุปสภาพน้ำในอ่างเก็บน้ำขนาดใหญ่และขนาดกลาง

### รายงานสถานการณ์ ณ วันที่ 3 พฤษภาคม 2561

ปริมาณน้ำในอ่างที่ใช้การได้ในสัปดาห์นี้ + มากกว่า / - น้อยกว่า สัปดาห์ก่อน **353.87** ล้าน ลบ.ม.

สรุปสถานการณ์ปริมาณน้ำในอ่างเก็บน้ำที่ใช้ในทุกกิจกรรมทั่วประเทศ มากกว่าปริมาณน้ำที่เหลือเข้าอ่าง เมื่อเทียบกับสัปดาห์ก่อนที่ผ่านมา ควรใช้น้ำอย่างระมัดระวัง

% ปริมาณน้ำรวมแต่ละภาคปัจจุบัน



สรุปสถานการณ์ปริมาณน้ำในอ่าง

|           |    |      |
|-----------|----|------|
| คงที่     | 2  | อ่าง |
| ลดลง      | 17 | อ่าง |
| เพิ่มขึ้น | 19 | อ่าง |

#### เปรียบเทียบปริมาณน้ำรวมประเทศปีก่อน

**ปี 61 และ ปี 60**

**วันที่ 3 พฤษภาคม 2561** เท่ากับ 44,385 ล้าน ลบ.ม. หรือ เท่ากับ 62%

**วันที่ 3 พฤษภาคม 2560** เท่ากับ 38,585 ล้าน ลบ.ม. หรือ เท่ากับ 54%

| ภาค                   | สถานการณ์ปริมาณน้ำในอ่าง |              |                  |            | ปริมาณน้ำเปลี่ยนแปลง (ล้าน ม.³) | สถานะ                             |
|-----------------------|--------------------------|--------------|------------------|------------|---------------------------------|-----------------------------------|
|                       | ล่อง (แห่ง)              | คงที่ (แห่ง) | เพิ่มขึ้น (แห่ง) | รวม (แห่ง) |                                 |                                   |
| ภาคเหนือ              | 6                        | -            | 1                | 7          | -206.00                         | ปริมาณน้ำในอ่างเก็บน้ำลดลง        |
| ภาคตะวันออกเฉียงเหนือ | 3                        | 2            | 7                | 12         | -18.00                          | ปริมาณน้ำในอ่างเก็บน้ำลดลง        |
| ภาคกลาง               | 1                        | -            | 2                | 3          | -10.00                          | ปริมาณน้ำในอ่างเก็บน้ำลดลง        |
| ภาคตะวันตก            | 2                        | -            | -                | 2          | -140.00                         | ปริมาณน้ำในอ่างเก็บน้ำลดลง        |
| ภาคตะวันออก           | 2                        | -            | 8                | 10         | 42.13                           | ปริมาณน้ำในอ่างเก็บน้ำเพิ่มขึ้น   |
| ภาคใต้                | 3                        | -            | 1                | 4          | -22.00                          | ปริมาณน้ำในอ่างเก็บน้ำลดลง        |
| <b>รวมทั้งประเทศ</b>  | <b>17</b>                | <b>2</b>     | <b>19</b>        | <b>38</b>  | <b>-353.87</b>                  | <b>ปริมาณน้ำในอ่างเก็บน้ำลดลง</b> |

| ภาคอ่างเก็บน้ำ เชื่อน             | ความจ ที่ใช้งาน (ล้าน ม.³) | ปริมาณน้ำที่ใช้งานได้ (ล้าน ม.³) | ใช้การได้จริง (ล้าน ม.³) | ปริมาณน้ำรวม วันที่ 3 พฤษภาคม 2560 |            | ปัจจุบัน วันที่ 3 พฤษภาคม 2561 |            |                        |            | สัปดาห์ก่อน วันที่ 27 เมษายน 2561 |            |                        |            | ปริมาณน้ำ + เพิ่มขึ้น / - ลดลง (ล้าน ม.³) | สถานการณ์ในอ่าง  |
|-----------------------------------|----------------------------|----------------------------------|--------------------------|------------------------------------|------------|--------------------------------|------------|------------------------|------------|-----------------------------------|------------|------------------------|------------|---|------------------|
|                                   |                            |                                  |                          | ปริมาณน้ำรวม                       | %          | ปริมาณน้ำรวม                   | %          | ปริมาณน้ำใช้การได้จริง | %          | ปริมาณน้ำรวม                      | %          | ปริมาณน้ำใช้การได้จริง | %          |   |                  |
| <b>ภาคเหนือ (7)</b>               |                            |                                  |                          |                                    |            |                                |            |                        |            |                                   |            |                        |            |   |                  |
| 1 ภูมิพล (2) ดาก                  | 13,462                     | 3,800                            | 9,662                    | 5,658                              | 42%        | 7,703                          | 57%        | 3,903                  | 29%        | 7,804                             | 58%        | 4,004                  | 30%        | -101.00                                   | ลดลง             |
| 2 สิทธิศักดิ์ (2) อุดรดิษฐ์       | 9,510                      | 2,850                            | 6,660                    | 4,862                              | 51%        | 5,437                          | 57%        | 2,587                  | 27%        | 5,526                             | 58%        | 2,676                  | 28%        | -89.00                                    | ลดลง             |
| 3 แม่จืด เชียงใหม่                | 265                        | 12                               | 253                      | 87                                 | 33%        | 156                            | 59%        | 144                    | 54%        | 160                               | 60%        | 148                    | 56%        | -4.00                                     | ลดลง             |
| 4 แม่จืด เชียงใหม่                | 263                        | 14                               | 249                      | 35                                 | 13%        | 62                             | 24%        | 48                     | 18%        | 63                                | 24%        | 49                     | 19%        | -1.00                                     | ลดลง             |
| 5 กว๊านมรกต ลำปาง                 | 106                        | 3                                | 103                      | 58                                 | 55%        | 69                             | 65%        | 66                     | 62%        | 68                                | 64%        | 65                     | 61%        | 1.00                                      | เพิ่มขึ้น        |
| 6 กว๊านมรกต ลำปาง                 | 170                        | 6                                | 164                      | 97                                 | 57%        | 88                             | 52%        | 82                     | 48%        | 89                                | 52%        | 83                     | 49%        | -1.00                                     | ลดลง             |
| 7 แควน้อย พิษณุโลก                | 939                        | 43                               | 896                      | 297                                | 32%        | 335                            | 36%        | 292                    | 31%        | 346                               | 37%        | 303                    | 32%        | -1.00                                     | ลดลง             |
| แม่เม็ก                           | 110                        | 16                               | 94                       | 31                                 | 28%        | 39                             | 35%        | 23                     | 21%        | 38                                | 35%        | 22                     | 20%        | 1.00                                      | เพิ่มขึ้น        |
| <b>รวมภาคเหนือ 34.85%</b>         | <b>24,825</b>              | <b>6,744</b>                     | <b>18,081</b>            | <b>11,125</b>                      | <b>45%</b> | <b>13,889</b>                  | <b>56%</b> | <b>7,122</b>           | <b>29%</b> | <b>14,094</b>                     | <b>57%</b> | <b>7,328</b>           | <b>30%</b> | <b>-206.00</b>                            | <b>ลดลง</b>      |
| <b>ภาคตะวันออกเฉียงเหนือ (12)</b> |                            |                                  |                          |                                    |            |                                |            |                        |            |                                   |            |                        |            |   |                  |
| 8 ห้วยหลวง อุดรธานี               | 136                        | 7                                | 129                      | 58                                 | 43%        | 60                             | 44%        | 53                     | 39%        | 59                                | 43%        | 52                     | 38%        | 1.00                                      | เพิ่มขึ้น        |
| น้ำจืด สกลนคร                     | 520                        | 45                               | 475                      | 188                                | 36%        | 284                            | 55%        | 239                    | 46%        | 284                               | 55%        | 239                    | 46%        | -   | คงที่            |
| น้ำพุ (2) สกลนคร                  | 165                        | 8                                | 157                      | 55                                 | 33%        | 67                             | 41%        | 59                     | 36%        | 70                                | 42%        | 62                     | 38%        | -3.00                                     | ลดลง             |
| จุฬารัตน์ (2) ชัยภูมิ             | 164                        | 37                               | 127                      | 81                                 | 49%        | 99                             | 60%        | 62                     | 38%        | 97                                | 59%        | 60                     | 37%        | 2.00                                      | เพิ่มขึ้น        |
| อุบลรัตน์ (2) ขอนแก่น             | 2,431                      | 581                              | 1,850                    | 1,080                              | 44%        | 998                            | 41%        | 417                    | 17%        | 1,034                             | 43%        | 453                    | 19%        | -36.00                                    | ลดลง             |
| ลำปาว กาฬสินธุ์                   | 1,980                      | 100                              | 1,880                    | 505                                | 26%        | 912                            | 46%        | 812                    | 41%        | 906                               | 46%        | 806                    | 41%        | 6.00                                      | เพิ่มขึ้น        |
| ลำตะคอง นครราชสีมา                | 314                        | 22                               | 292                      | 74                                 | 24%        | 164                            | 52%        | 142                    | 45%        | 161                               | 51%        | 139                    | 44%        | 3.00                                      | เพิ่มขึ้น        |
| ลำพระเพลิง นครราชสีมา             | 155                        | 1                                | 154                      | 61                                 | 39%        | 101                            | 65%        | 100                    | 65%        | 94                                | 61%        | 93                     | 60%        | 7.00                                      | เพิ่มขึ้น        |
| มูลสมบูรณ์ นครราชสีมา             | 141                        | 7                                | 134                      | 56                                 | 40%        | 76                             | 54%        | 69                     | 49%        | 74                                | 52%        | 67                     | 48%        | 2.00                                      | เพิ่มขึ้น        |
| ลำแซะ นครราชสีมา                  | 275                        | 7                                | 268                      | 80                                 | 29%        | 116                            | 42%        | 109                    | 40%        | 117                               | 43%        | 110                    | 40%        | -1.00                                     | ลดลง             |
| ลำบางรอง บุรีรัมย์                | 121                        | 3                                | 118                      | 56                                 | 46%        | 64                             | 53%        | 61                     | 50%        | 63                                | 52%        | 60                     | 50%        | 1.00                                      | เพิ่มขึ้น        |
| สิรินธร (2) อุบลราชธานี           | 1,966                      | 831                              | 1,135                    | 1,096                              | 56%        | 1,064                          | 54%        | 233                    | 12%        | 1,064                             | 54%        | 233                    | 12%        | -   | คงที่            |
| <b>รวมภาคตะวันออก 11.80%</b>      | <b>8,369</b>               | <b>1,649</b>                     | <b>6,720</b>             | <b>3,390</b>                       | <b>41%</b> | <b>4,004</b>                   | <b>48%</b> | <b>2,356</b>           | <b>28%</b> | <b>4,023</b>                      | <b>48%</b> | <b>2,374</b>           | <b>28%</b> | <b>-18.00</b>                             | <b>ลดลง</b>      |
| <b>ภาคกลาง (3)</b>                |                            |                                  |                          |                                    |            |                                |            |                        |            |                                   |            |                        |            |   |                  |
| ป่าสักชลสิทธิ์ ลพบุรี             | 960                        | 3                                | 957                      | 241                                | 25%        | 289                            | 30%        | 286                    | 30%        | 310                               | 32%        | 307                    | 32%        | -21.00                                    | ลดลง             |
| น้ำเสลา อุทัยธานี                 | 160                        | 17                               | 143                      | 82                                 | 51%        | 89                             | 56%        | 72                     | 45%        | 88                                | 55%        | 71                     | 44%        | 1.00                                      | เพิ่มขึ้น        |
| กระเสียว สุพรรณบุรี               | 240                        | 40                               | 200                      | 124                                | 52%        | 221                            | 92%        | 181                    | 75%        | 211                               | 88%        | 171                    | 71%        | 10.00                                     | เพิ่มขึ้น        |
| <b>รวมภาคกลาง 1.92%</b>           | <b>1,360</b>               | <b>60</b>                        | <b>1,300</b>             | <b>447</b>                         | <b>33%</b> | <b>600</b>                     | <b>44%</b> | <b>539</b>             | <b>40%</b> | <b>609</b>                        | <b>45%</b> | <b>549</b>             | <b>40%</b> | <b>-10.00</b>                             | <b>ลดลง</b>      |
| <b>ภาคตะวันตก (2)</b>             |                            |                                  |                          |                                    |            |                                |            |                        |            |                                   |            |                        |            |   |                  |
| ศรีนครินทร์ (2) กาญจนบุรี         | 17,745                     | 10,265                           | 7,480                    | 12,698                             | 72%        | 14,345                         | 81%        | 4,080                  | 23%        | 14,386                            | 81%        | 4,121                  | 23%        | -41.00                                    | ลดลง             |
| วชิราลงกรณ์ (2) กาญจนบุรี         | 8,860                      | 3,012                            | 5,848                    | 4,248                              | 48%        | 4,906                          | 55%        | 1,894                  | 21%        | 5,005                             | 56%        | 1,993                  | 22%        | -99.00                                    | ลดลง             |
| <b>รวมภาคตะวันตก 37.51%</b>       | <b>26,605</b>              | <b>13,277</b>                    | <b>13,328</b>            | <b>16,946</b>                      | <b>64%</b> | <b>19,252</b>                  | <b>72%</b> | <b>5,974</b>           | <b>22%</b> | <b>19,391</b>                     | <b>73%</b> | <b>6,114</b>           | <b>23%</b> | <b>-140.00</b>                            | <b>ลดลง</b>      |
| <b>ภาคตะวันออก (6+4)</b>          |                            |                                  |                          |                                    |            |                                |            |                        |            |                                   |            |                        |            |   |                  |
| ขุนด่าน นครนายก                   | 224                        | 5.00                             | 219                      | 64                                 | 29%        | 73                             | 33%        | 68                     | 30%        | 80                                | 36%        | 75                     | 33%        | -7.00                                     | ลดลง             |
| คลองสี่ชัยฉัตร เชียงใหม่          | 420                        | 30.00                            | 390                      | 85                                 | 20%        | 171                            | 41%        | 141                    | 34%        | 152                               | 36%        | 122                    | 29%        | 19.00                                     | เพิ่มขึ้น        |
| บางพระ (3) ชลบุรี                 | 117                        | 12.00                            | 105                      | 68                                 | 58%        | 72                             | 62%        | 60                     | 51%        | 69                                | 59%        | 57                     | 49%        | 3.00                                      | เพิ่มขึ้น        |
| หนองปลาไหล (3) ระยอง              | 164                        | 13.75                            | 150                      | 98                                 | 60%        | 145                            | 89%        | 131                    | 80%        | 140                               | 85%        | 126                    | 77%        | 5.00                                      | เพิ่มขึ้น        |
| ประแสร์ (3) ระยอง                 | 295                        | 20.00                            | 275                      | 99                                 | 34%        | 209                            | 71%        | 189                    | 64%        | 192                               | 65%        | 172                    | 58%        | 17.00                                     | เพิ่มขึ้น        |
| มาบประชัน (3) ระยอง               | 17                         | 0.72                             | 16                       | 8                                  | 47%        | 10                             | 61%        | 9                      | 57%        | 9                                 | 57%        | 8.75                   | 53%        | 0.74                                      | เพิ่มขึ้น        |
| หนองค้อ (3) ระยอง                 | 21                         | 1.00                             | 20                       | 12                                 | 57%        | 11                             | 50%        | 10                     | 46%        | 9                                 | 42%        | 8.08                   | 38%        | 1.66                                      | เพิ่มขึ้น        |
| ดอกกรวย (3) ระยอง                 | 79                         | 3.00                             | 76                       | 48                                 | 60%        | 57                             | 72%        | 54                     | 68%        | 51                                | 64%        | 48.11                  | 61%        | 5.81                                      | เพิ่มขึ้น        |
| คลองใหญ่ (3) ระยอง                | 45                         | 3.00                             | 42                       | 24                                 | 53%        | 28                             | 61%        | 25                     | 54%        | 26                                | 57%        | 22.83                  | 50%        | 1.93                                      | เพิ่มขึ้น        |
| นคมสินธุ์ปราจีนบุรี               | 295                        | 19.00                            | 276                      | 95                                 | 32%        | 93                             | 32%        | 74                     | 25%        | 98                                | 33%        | 79.00                  | 27%        | -5.00                                     | ลดลง             |
| <b>รวมภาคตะวันออก 2.37%</b>       | <b>1,678</b>               | <b>107</b>                       | <b>1,570</b>             | <b>601</b>                         | <b>36%</b> | <b>869</b>                     | <b>52%</b> | <b>761</b>             | <b>45%</b> | <b>826</b>                        | <b>49%</b> | <b>719</b>             | <b>43%</b> | <b>42.13</b>                              | <b>เพิ่มขึ้น</b> |
| <b>ภาคใต้ (4)</b>                 |                            |                                  |                          |                                    |            |                                |            |                        |            |                                   |            |                        |            |   |                  |
| แก่งกระจาน เพชรบุรี               | 710                        | 65                               | 645                      | 296                                | 42%        | 296                            | 42%        | 231                    | 33%        | 299                               | 42%        | 234                    | 33%        | -3.00                                     | ลดลง             |
| ปราจีนบุรี ประจวบคีรีขันธ์        | 391                        | 18                               | 373                      | 170                                | 43%        | 241                            | 62%        | 223                    | 57%        | 234                               | 60%        | 216                    | 55%        | 7.00                                      | เพิ่มขึ้น        |
| รัชชประภา (2) สุราษฎร์ธานี        | 5,639                      | 1,352                            | 4,287                    | 4,438                              | 79%        | 3,965                          | 70%        | 2,613                  | 46%        | 3,978                             | 71%        | 2,626                  | 47%        | -13.00                                    | ลดลง             |
| บางหลวง (2) ยะลา                  | 1,454                      | 276                              | 1,178                    | 1,173                              | 81%        | 1,270                          | 87%        | 994                    | 68%        | 1,283                             | 88%        | 1,007                  | 69%        | -13.00                                    | ลดลง             |
| <b>รวมภาคใต้ 11.55%</b>           | <b>8,194</b>               | <b>1,711</b>                     | <b>6,483</b>             | <b>6,076</b>                       | <b>74%</b> | <b>5,772</b>                   | <b>70%</b> | <b>4,061</b>           | <b>50%</b> | <b>5,794</b>                      | <b>71%</b> | <b>4,083</b>           | <b>50%</b> | <b>-22.00</b>                             | <b>ลดลง</b>      |
| <b>รวมทั้งประเทศ 100%(38)</b>     | <b>71,031</b>              | <b>23,548</b>                    | <b>47,482</b>            | <b>38,585</b>                      | <b>54%</b> | <b>44,385</b>                  | <b>62%</b> | <b>20,813</b>          | <b>29%</b> | <b>44,737</b>                     | <b>63%</b> | <b>21,167</b>          | <b>30%</b> | <b>-353.87</b>                            | <b>ลดลง</b>      |

ที่มาข้อมูล : ตารางสรุปสภาพน้ำในอ่างเก็บน้ำขนาดใหญ่ทั่วประเทศ และตารางสรุปสภาพน้ำในอ่างเก็บน้ำภาคตะวันออก กรมชลประทาน

#### หมายเหตุ :

- 1) อ่างเก็บน้ำขนาดใหญ่ หมายถึง อ่างเก็บน้ำที่มีความจุตั้งแต่ 100 ล้าน ลบ.ม. ขึ้นไป
- 2) เป็นอ่างเก็บน้ำอยู่ในความรับผิดชอบของการไฟฟ้าฝ่ายผลิตแห่งประเทศไทย(10) นอกนั้นอยู่ในความรับผิดชอบของกรมชลประทาน (28)
- 3) เป็นอ่างเก็บน้ำขนาดกลางที่มีความสำคัญต่อการอุปโภคบริโภคและการประปา ของลุ่มน้ำชายฝั่งทะเลตะวันออก
- 4) ที่มา : กรมชลประทาน และการไฟฟ้าฝ่ายผลิตแห่งประเทศไทย
- 5) จังหวัดที่มีอ่างเก็บน้ำขนาดใหญ่มีจำนวน 26 จังหวัด ไม่มี 50 จังหวัด

รศ. หมายถึง ระดับเก็บกักของอ่าง



ศูนย์เขลามา



ศูนย์ฝึกอบรมเกษตรกร กรมทรัพยากรน้ำ


#### ลำดับของเขื่อนตามความจ

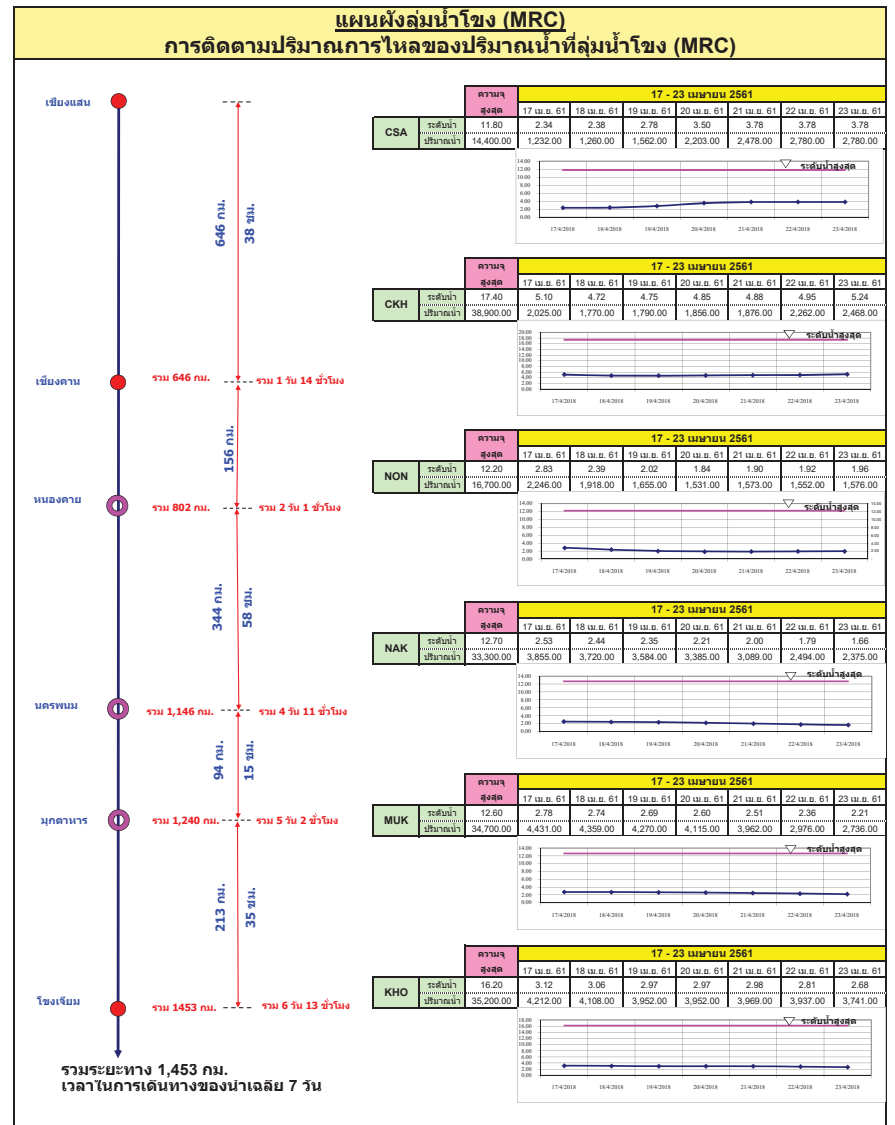
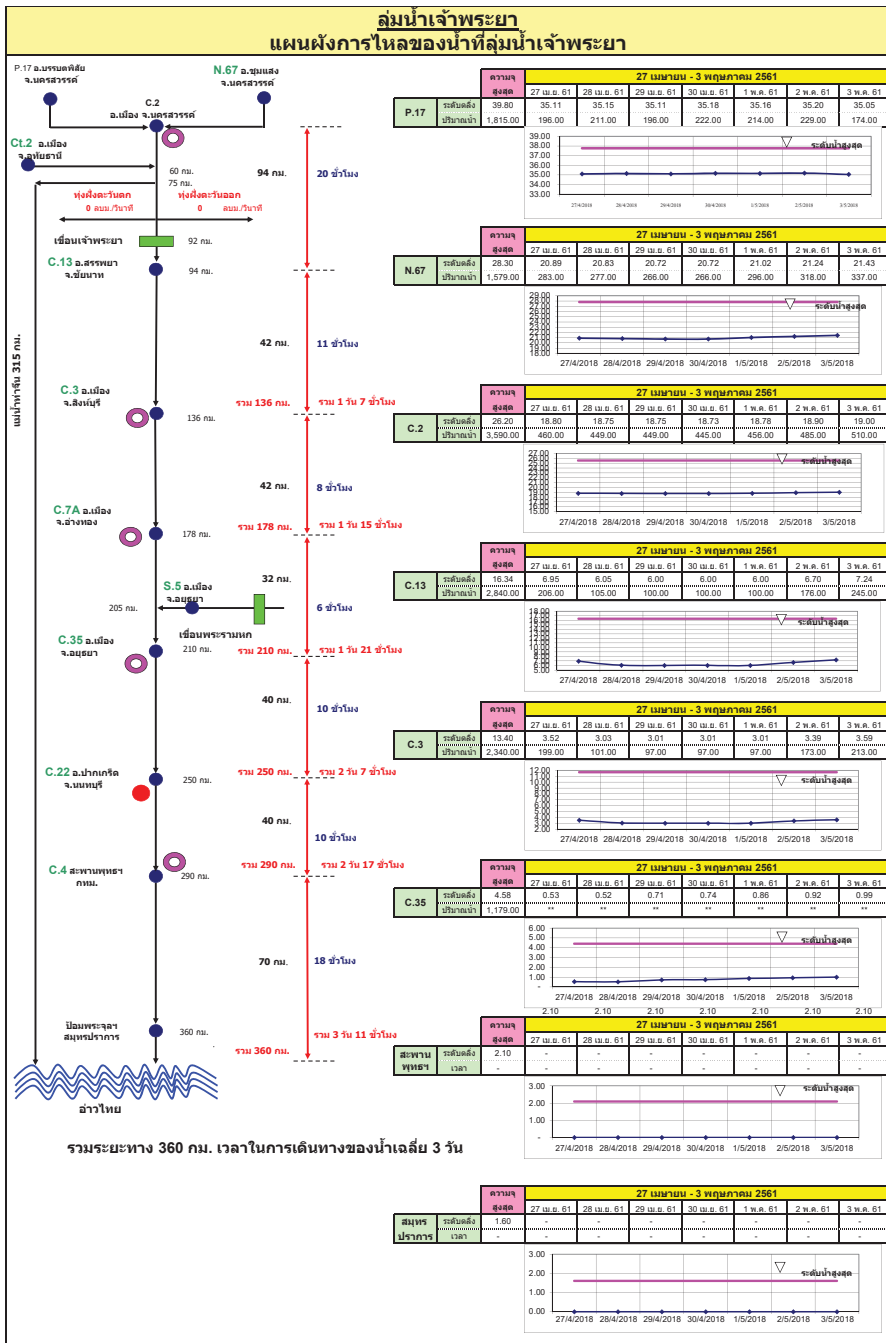
- 1.ศรีนครินทร์ 2.ภูมิพล 3.สิริศักดิ์ 4.วีระราชกรณ 5.รัชชประภา  
6.อุบลรัตน์ 7.สิรินธร 8.บางหลวง 9.ลำปาว 10.ป่าสัก

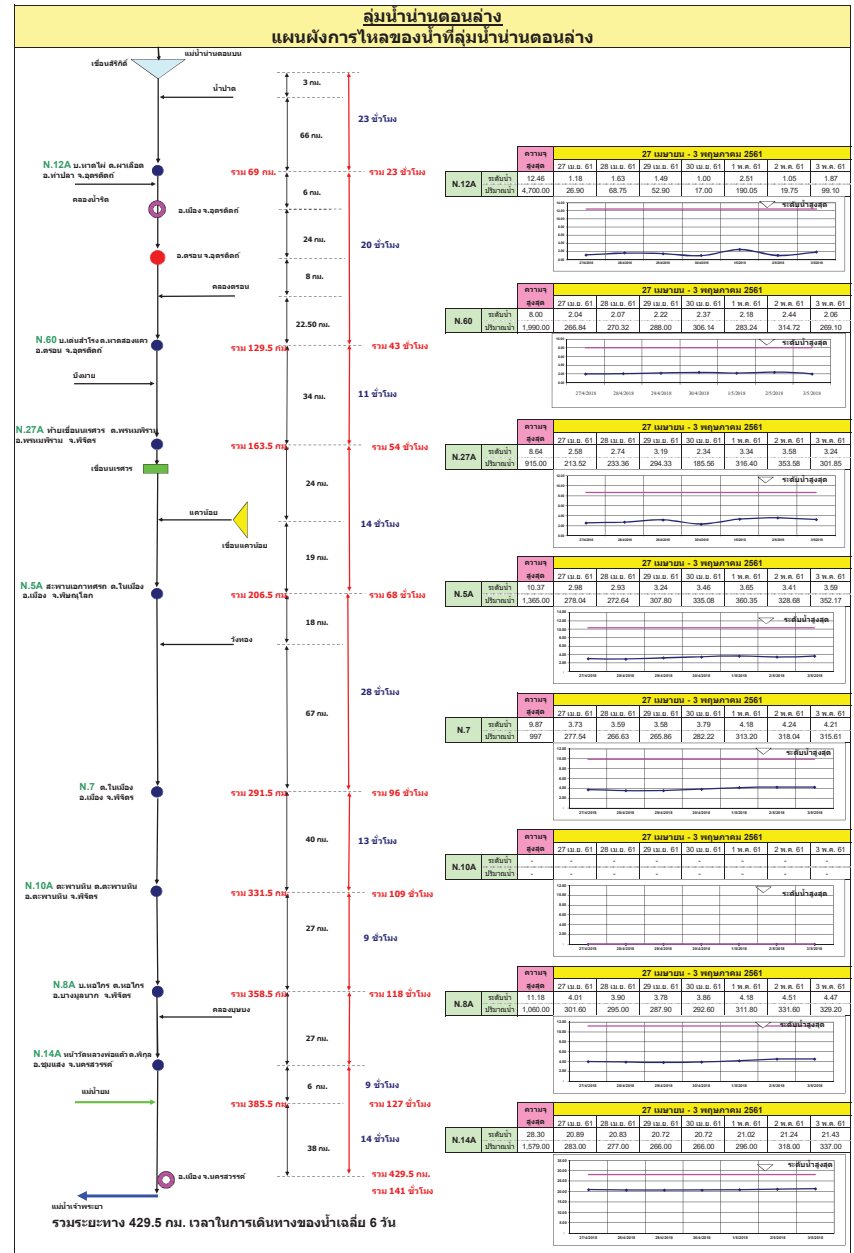
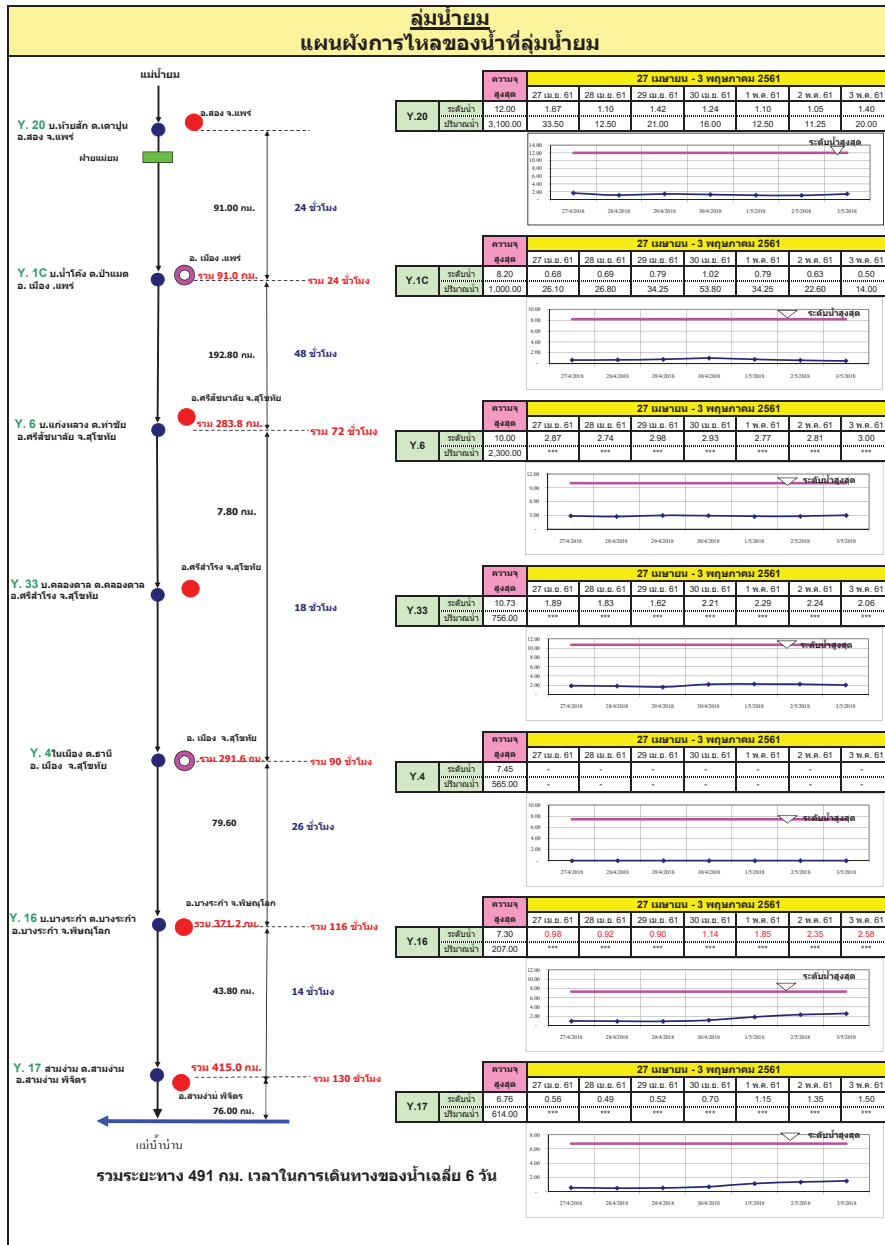
#### ลำดับของเขื่อนตามปริมาณน้ำใช้การได้

- 1.ภูมิพล 2.ศรีนครินทร์ 3.สิริศักดิ์ 4.วีระราชกรณ 5.รัชชประภา  
6.ลำปาว 7.อุบลรัตน์ 8.บางหลวง 9.สิรินธร 10.ป่าสัก

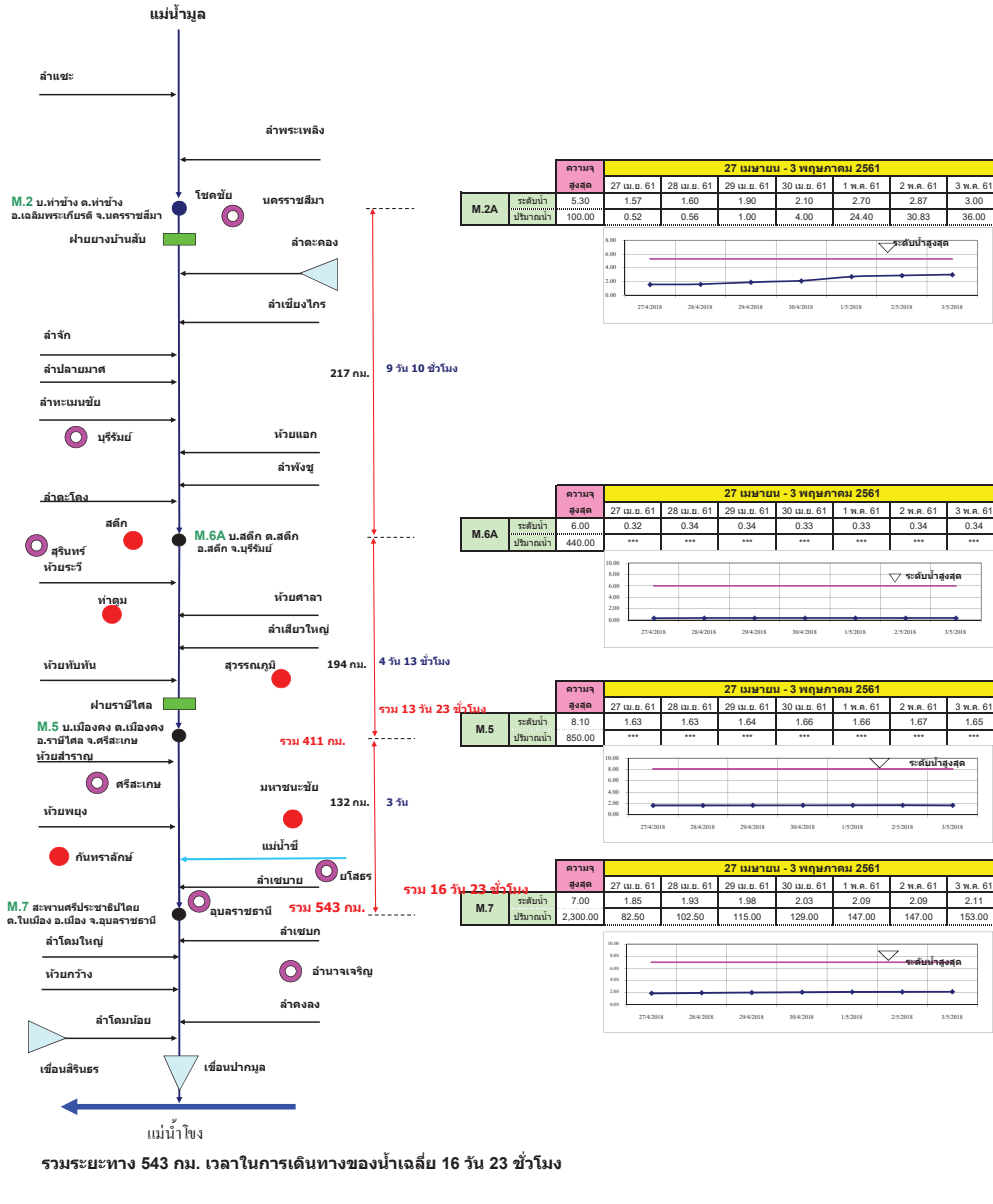
# สถานการณ์น้ำในลำน้ำ



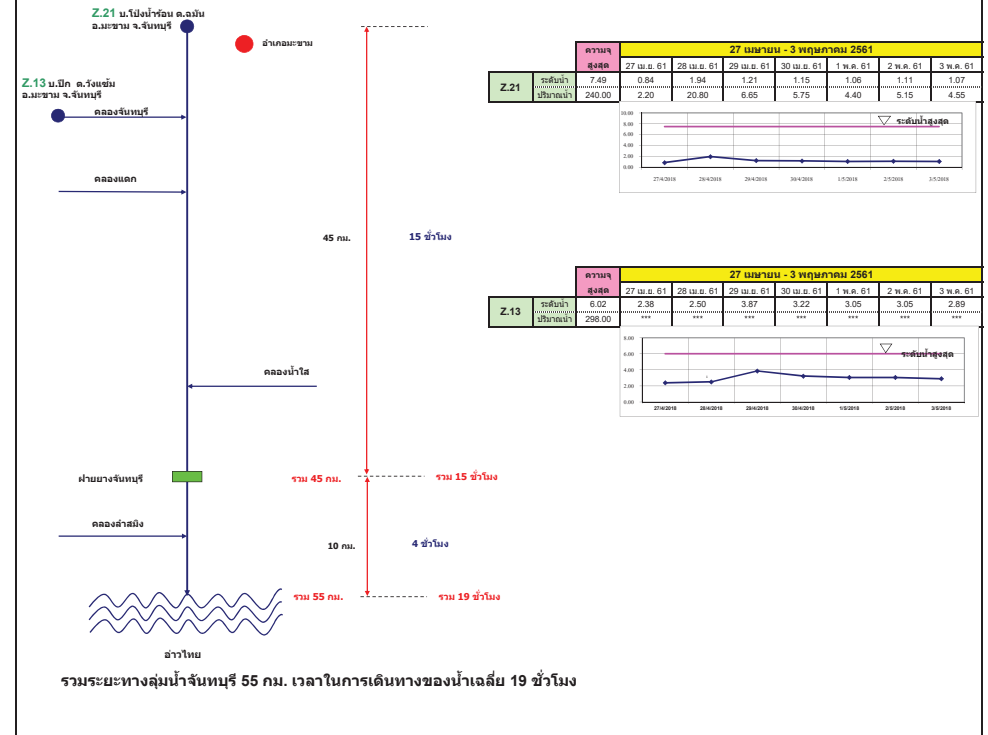


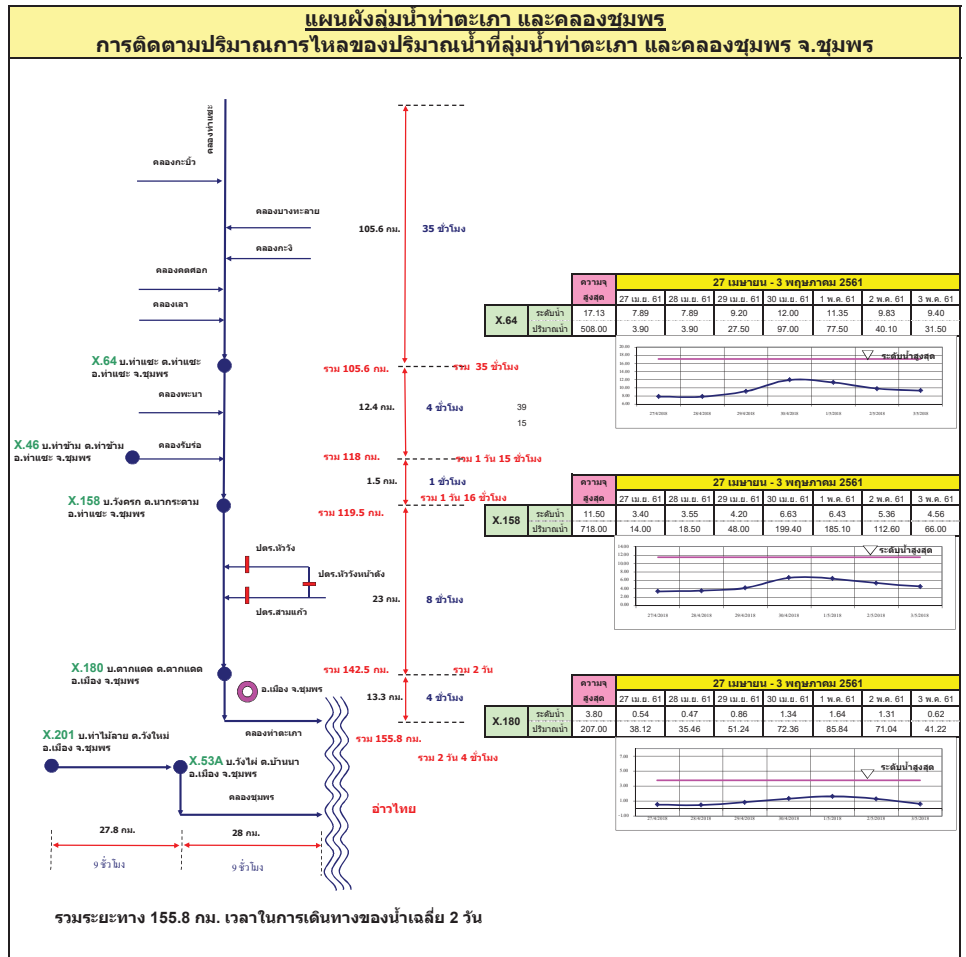
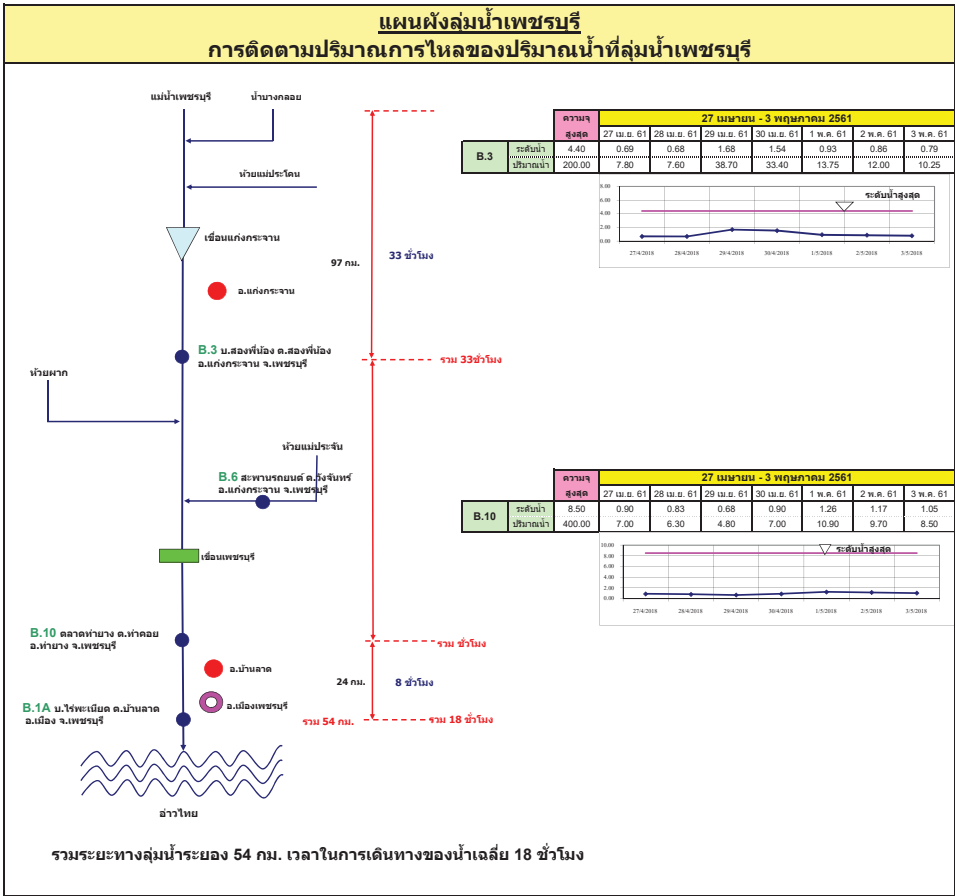


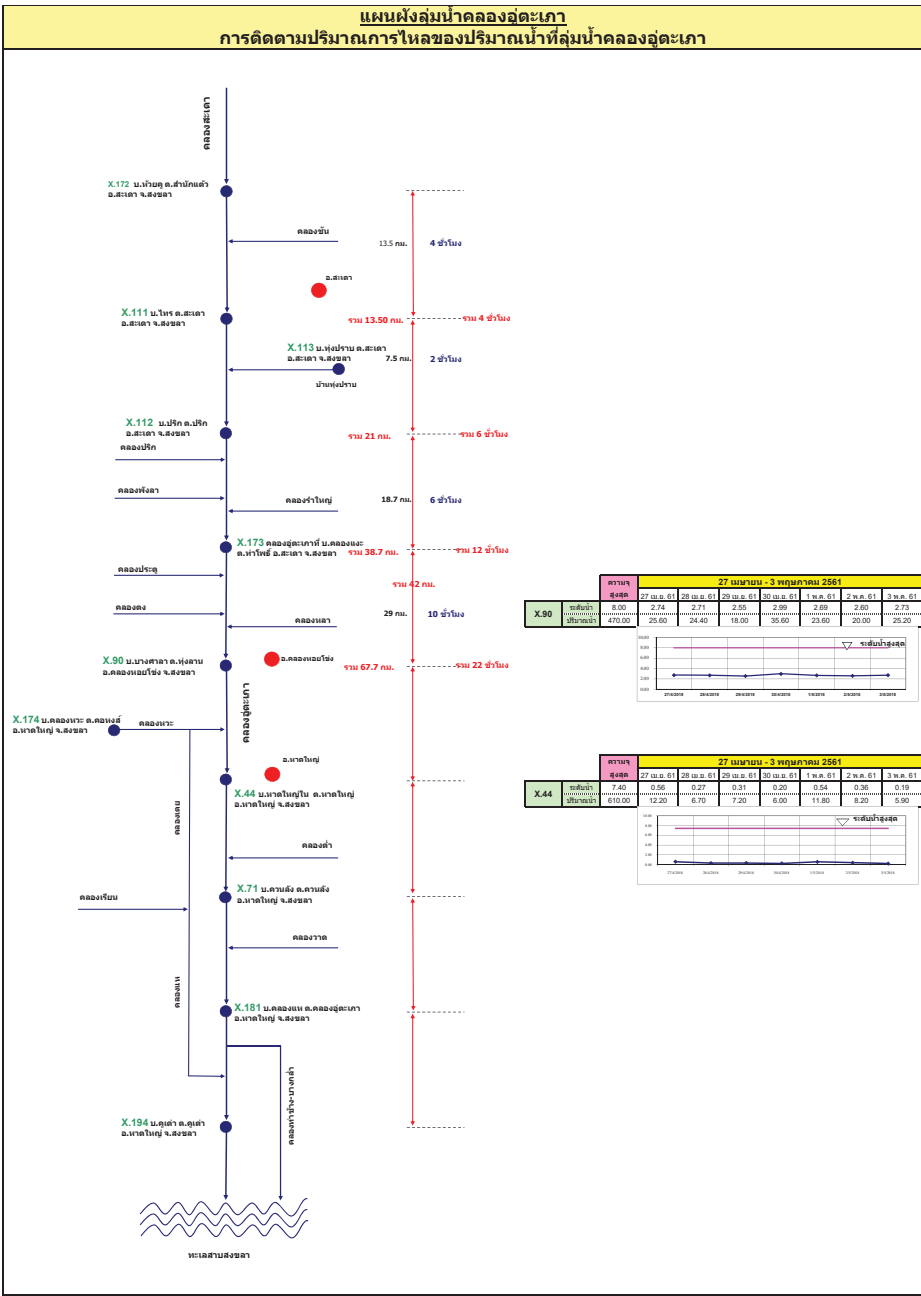
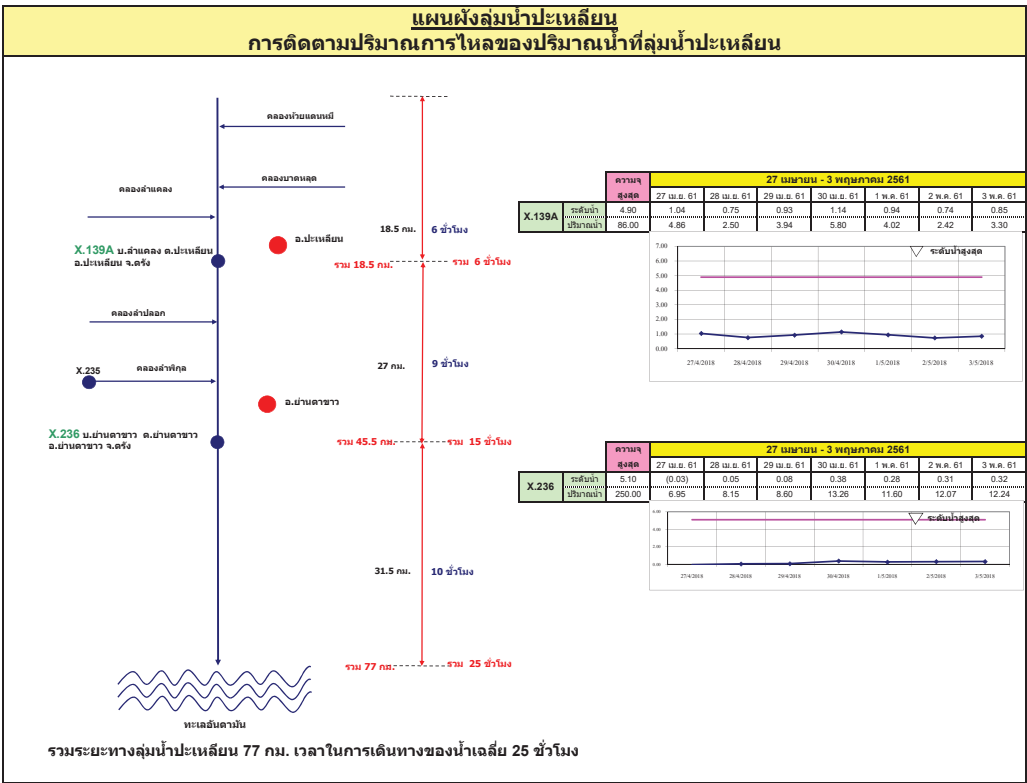
## ลุ่มน้ำมูล การติดตามปริมาณการไหลของปริมาณน้ำที่ลุ่มน้ำมูล



## แผนผังลุ่มน้ำจันทบุรี การติดตามปริมาณการไหลของปริมาณน้ำที่ลุ่มน้ำจันทบุรี







รายงานสถานการณ์น้ำ  
รายลุ่มน้ำ







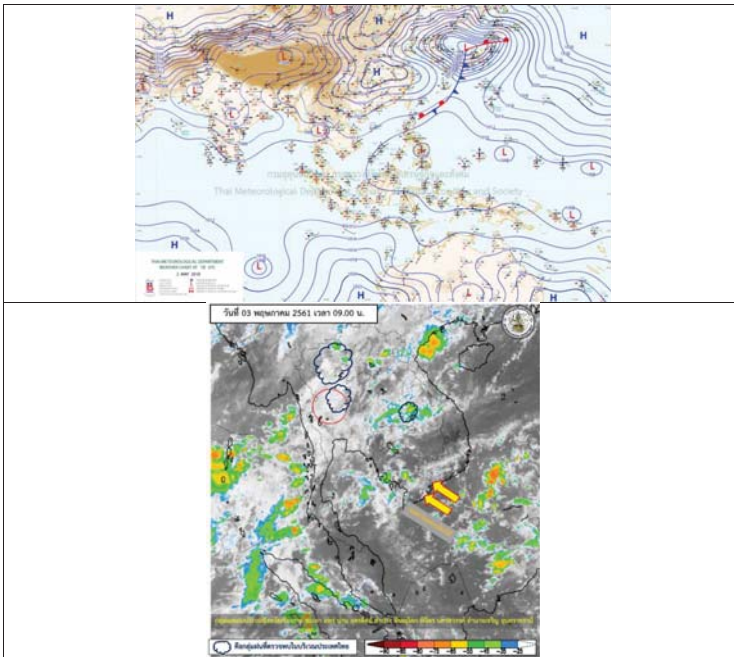
## รายงานสถานการณ์น้ำและคาดการณ์น้ำในพื้นที่ ลุ่มน้ำโขง-ชี-มูล วันที่ 3 พฤษภาคม 2561

### 1. พยากรณ์อากาศ

ตารางที่ 1 พยากรณ์อากาศ วันที่ 3 พฤษภาคม 2561

|                       |   |
|-----------------------|---|
| ภาคตะวันออกเฉียงเหนือ | มีเมฆมาก กับมีฝนฟ้าคะนอง ร้อยละ 70 ของพื้นที่ และมีฝนตกหนักบางแห่ง บริเวณจังหวัดเลย หนองบัวลำภู หนองคาย อุดรธานี บึงกาฬ |
|                       | สกลนคร นครพนม ชัยภูมิ ขอนแก่น นครราชสีมา กาฬสินธุ์ และมุกดาหาร  |
|                       | อุณหภูมิต่ำสุด 23-25 องศาเซลเซียส<br>อุณหภูมิสูงสุด 31-34 องศาเซลเซียส<br>ลมตะวันออกเฉียงใต้ ความเร็ว 10-25 กม./ชม.     |

ที่มา : [https://www.tmd.go.th/daily\\_forecast.php](https://www.tmd.go.th/daily_forecast.php)



รูปที่ 1 พยากรณ์อากาศ วันที่ 3 พ.ค. 2561



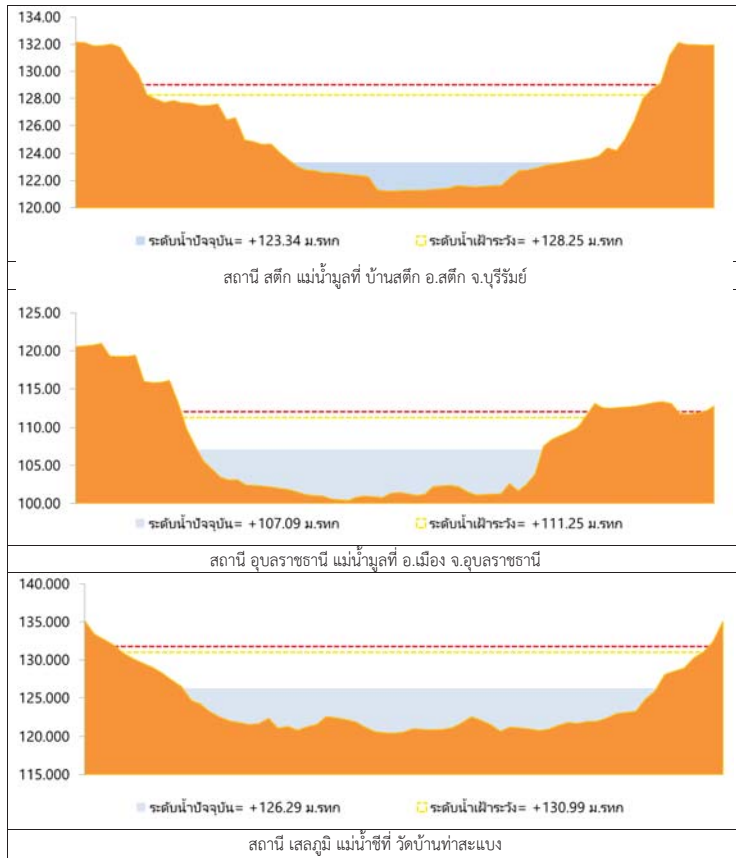
### 2. สรุประดับน้ำรายวัน

| จุดวัดน้ำ | วันที่                        | ระดับน้ำ (ม.) |        |        |        |        |        | วันที่ |
|-----------|-------------------------------|---------------|--------|--------|--------|--------|--------|--------|
|           |                               | 1 พ.ค.        | 2 พ.ค. | 3 พ.ค. | 4 พ.ค. | 5 พ.ค. | 6 พ.ค. |        |
| 1         | พื้นที่ลุ่มน้ำโขงตอนบนตอนล่าง | 137.6         | 138.0  | 137.6  | 137.0  | 136.5  | 136.0  | 135.5  |
| 2         | พื้นที่ลุ่มน้ำโขงตอนบนตอนล่าง | 137.5         | 137.0  | 136.5  | 136.0  | 135.5  | 135.0  | 134.5  |
| 3         | พื้นที่ลุ่มน้ำโขงตอนบนตอนล่าง | 138.0         | 137.5  | 137.0  | 136.5  | 136.0  | 135.5  | 135.0  |
| 4         | พื้นที่ลุ่มน้ำโขงตอนบนตอนล่าง | 138.5         | 138.0  | 137.5  | 137.0  | 136.5  | 136.0  | 135.5  |
| 5         | พื้นที่ลุ่มน้ำโขงตอนบนตอนล่าง | 138.5         | 138.0  | 137.5  | 137.0  | 136.5  | 136.0  | 135.5  |
| 6         | พื้นที่ลุ่มน้ำโขงตอนบนตอนล่าง | 138.5         | 138.0  | 137.5  | 137.0  | 136.5  | 136.0  | 135.5  |

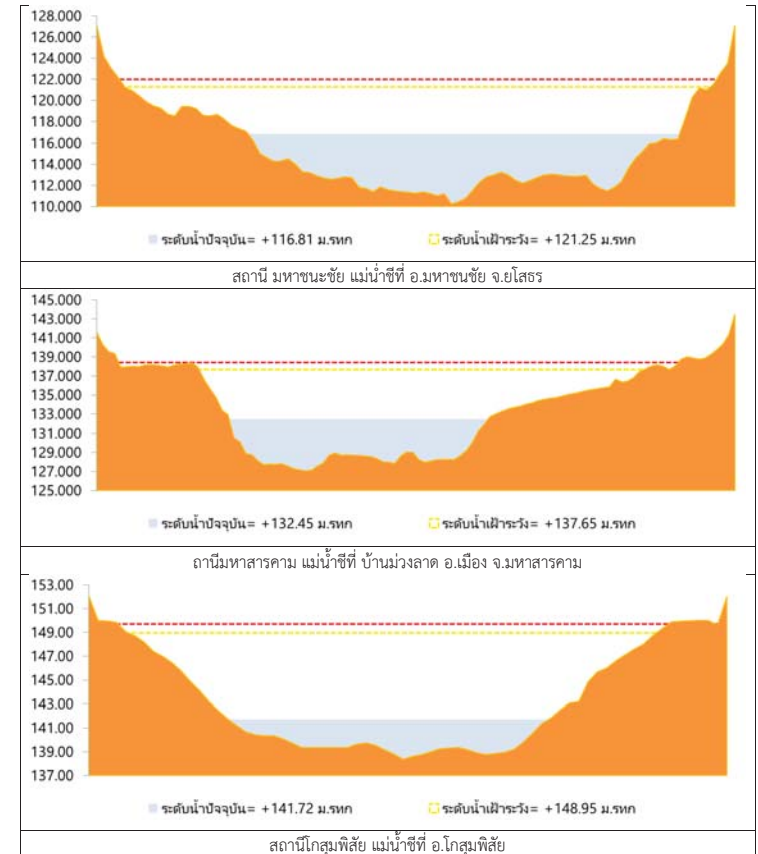
หมายเหตุ - ระดับน้ำสูงสุดและต่ำสุด  
 - หน่วยวัดจุดวัดน้ำทุกจุด



## 2.1 ระดับน้ำในลำน้ำ



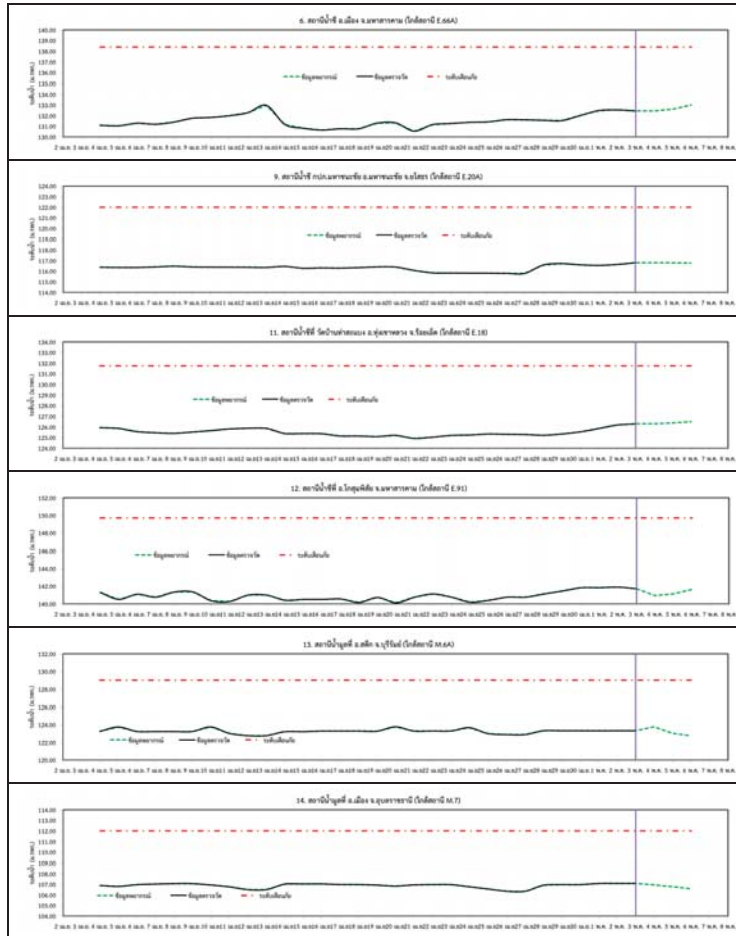
รูปที่ 2 กราฟระดับน้ำในลำน้ำ



รูปที่ 2 กราฟระดับน้ำในลำน้ำ (ต่อ)



### 3. ผลการวิเคราะห์สถานการณ์น้ำ



รูปที่ 3 กราฟระดับน้ำย้อนหลัง 30 วัน และค่าพยากรณ์



### 4. สรุปสถานการณ์ ระดับน้ำอยู่ในเกณฑ์ปกติ



# โครงการพัฒนาระบบพยากรณ์และเตือนภัยทรัพยากรน้ำ

ศูนย์ป้องกันวิกฤติน้ำ กรมทรัพยากรน้ำ กระทรวงทรัพยากรธรรมชาติและสิ่งแวดล้อม

180 ถนนพระรามที่ 6 ซอย 34 แขวงสามเสนใน เขตพญาไท กรุงเทพมหานคร 10400 โทรศัพท์ 0 2271 6000



# โครงการพัฒนาระบบพยากรณ์และเตือนภัยทรัพยากรน้ำ

ศูนย์ป้องกันวิกฤติน้ำ กรมทรัพยากรน้ำ กระทรวงทรัพยากรธรรมชาติและสิ่งแวดล้อม

180 ถนนพระรามที่ 6 ซอย 34 แขวงสามเสนใน เขตพญาไท กรุงเทพมหานคร 10400 โทรศัพท์ 0 2271 6000



## รายงานสถานการณ์น้ำลุ่มน้ำปิง วันที่ 3 พฤษภาคม 2561


### 1) สภาพภูมิอากาศ (ที่มา : กรมอุตุนิยมวิทยา)

#### ลักษณะอากาศทั่วไป

พยากรณ์อากาศ 24 ชั่วโมงข้างหน้า บริเวณภาคเหนือ และภาคตะวันออกเฉียงเหนือมีฝนตกหนักบางพื้นที่ ส่วนภาคกลาง ภาคตะวันออก และภาคใต้ยังคงมีฝนฟ้าคะนองบางแห่ง ขอให้ประชาชนในบริเวณภาคเหนือระวังอันตรายจากฝนตกหนักและฝนที่ตกสะสมไว้ด้วย

#### สภาพอากาศภาคเหนือ ( เวลา 06:00 น.วันนี้ - 06:00 น.วันพรุ่งนี้ )

มีเมฆมาก กับมีฝนฟ้าคะนอง ร้อยละ 70 ของพื้นที่ และมีฝนตกหนักบางแห่ง บริเวณจังหวัดแม่ฮ่องสอน เชียงใหม่ เชียงราย ลำพูน ลำปาง เพชรบูรณ์ น่าน อุตรดิตถ์ พิษณุโลก เพชรบูรณ์ พิจิตร สุโขทัย กำแพงเพชร และตาก อุณหภูมิต่ำสุด 21-22 องศาเซลเซียส อุณหภูมิสูงสุด 28-30 องศาเซลเซียส ลมใต้ ความเร็ว 10-25 กม./ชม.



ภาพถ่ายดาวเทียม

แผนที่อากาศ

### 2) สรุปสถานการณ์ฝน

สรุปสถานการณ์ฝนในพื้นที่ลุ่มน้ำปิง จากข้อมูลตรวจวัดปริมาณน้ำฝนของสถานีโทรมาตรโครงการพัฒนาระบบพยากรณ์และเตือนภัยทรัพยากรน้ำ กรมทรัพยากรน้ำ ของวันที่ 03 พฤษภาคม 2561 ย้อนหลัง 24 ชั่วโมง ที่ผ่านมา และข้อมูลคาดการณ์ปริมาณฝนจากการประมวลผลข้อมูลภาพ NWP-WRF Model กรมอุตุนิยมวิทยา ([http://www2.tmd.go.th/wrf\\_tmd/images/domain2/asia\\_precipitation3h.html](http://www2.tmd.go.th/wrf_tmd/images/domain2/asia_precipitation3h.html)) ดังแสดงในตาราง

| สถานีโทรมาตร                    | ที่ตั้ง                             | ปริมาณฝนตรวจวัดสะสม (ม.ม.) |       |       | ปริมาณฝนสะสมคาดการณ์ล่วงหน้า |        |        |
|---------------------------------|-------------------------------------|----------------------------|-------|-------|------------------------------|--------|--------|
|                                 |                                     | เมื่อวาน                   | 2 วัน | 3 วัน | 1 วัน                        | 2 วัน  | 3 วัน  |
| 061503T น้ำแม่ตื่นที่บ้านดอย    | ต.ยางเปียง อ.อมก๋อย จ.เชียงใหม่     | 49.00                      | 55.50 | 59.50 | 23.00                        | 79.00  | 133.50 |
| 062002T โรงเรียนบ้านโป่งน้ำร้อน | ต.โป่งน้ำร้อน อ.คลองลาน จ.กำแพงเพชร | 0.00                       | 1.50  | 4.00  | 29.46                        | 109.19 | 127.80 |
| 060813T โรงเรียนวัดยังเมิน      | ต.ยังเมิน อ.สะเมิง จ.เชียงใหม่      | 6.50                       | 25.50 | 26.50 | 32.36                        | 101.80 | 153.75 |
| 060710T โรงเรียนแม่ตะไคร้       | ต.แม่ทาเหนือ อ.แม่ออน จ.เชียงใหม่   | 6.00                       | 30.00 | 30.00 | 7.13                         | 86.44  | 96.38  |
| 060906T โรงเรียนบ้านนาทราย      | ต.นาทราย อ.ลี้ จ.ลำพูน              | 15.00                      | 16.00 | 16.00 | 22.52                        | 156.28 | 156.28 |
| 061902T โรงเรียนบ้านหนองกระทุ่ม | ต.โป่งแดง อ.เมือง จ.ตาก             | 10.00                      | 11.00 | 11.00 | 9.87                         | 87.90  | 97.50  |
| 061103T รพ.สต.บ้านแอนจัดสรร     | ต.บ้านแอน อ.ดอยเต่า จ.เชียงใหม่     | 82.00                      | 84.00 | 90.00 | 20.00                        | 70.00  | 83.33  |
| 060814T น้ำแม่ฆานที่บ้านท่าโป่ง | ต.บ้านแม่ อ.สันป่าตอง จ.เชียงใหม่   | 33.50                      | 50.50 | 51.00 | 16.25                        | 82.20  | 120.02 |

## รายงานสถานการณ์น้ำลุ่มน้ำปิง วันที่ 3 พฤษภาคม 2561

| สถานีโทรมาตร                    | ที่ตั้ง                              | ปริมาณฝนตรวจวัดสะสม (ม.ม.) |       |       | ปริมาณฝนสะสมคาดการณ์ล่วงหน้า |        |        |
|---------------------------------|--------------------------------------|----------------------------|-------|-------|------------------------------|--------|--------|
|                                 |                                      | เมื่อวาน                   | 2 วัน | 3 วัน | 1 วัน                        | 2 วัน  | 3 วัน  |
| 060711T โรงเรียนวัดห้วยแก้ว     | ต.ห้วยแก้ว อ.แม่ออน จ.เชียงใหม่      | 6.50                       | 67.50 | 67.50 | 14.43                        | 66.16  | 76.55  |
| 060907T โรงเรียนบ้านปางเม็ลอบ   | ต.ท่าเม็ลอบ อ.แมททา จ.ลำพูน          | 13.00                      | 15.00 | 15.00 | 16.96                        | 71.74  | 73.37  |
| 060205T โรงเรียนบ้านทุ่งข้าวพวง | ต.ทุ่งข้าวพวง อ.เชียงดาว จ.เชียงใหม่ | 14.00                      | 26.00 | 26.00 | 20.25                        | 72.84  | 77.84  |
| 060306T โรงเรียนพร้าวบูรพา      | ต.เวียง อ.พร้าว จ.เชียงใหม่          | 10.00                      | 50.00 | 51.00 | 41.00                        | 137.17 | 145.67 |
| 061207T โรงเรียนบ้านแม่นาจร     | ต.แม่นาจร อ.แม่ออน จ.เชียงใหม่       | 13.50                      | 19.50 | 21.50 | 27.44                        | 91.21  | 125.60 |
| 061206T น้ำแม่แจ่มที่บ้านทัพ    | ต.ท่าผา อ.แม่แจ่ม จ.เชียงใหม่        | 12.50                      | 14.50 | 20.50 | 45.08                        | 125.00 | 167.95 |

\*\*หมายเหตุ : ปริมาณฝนสะสมคาดการณ์ ได้จากการประมวลผลและคำนวณข้อมูลภาพจาก NWP-WRF Model กรมอุตุนิยมวิทยา\*\*

### 3) สรุประดับน้ำรายวัน

สรุปสถานการณ์น้ำในพื้นที่ลุ่มน้ำปิง จากข้อมูลตรวจวัดระดับน้ำของสถานีโทรมาตรโครงการพัฒนาระบบพยากรณ์และเตือนภัยทรัพยากรน้ำ กรมทรัพยากรน้ำ ณ เวลา 7:00 น. ของวันที่ 03 พฤษภาคม 2561 และข้อมูลระดับน้ำคาดการณ์จากแบบจำลองทางคณิตศาสตร์ ดังแสดงในตาราง

| สถานีโทรมาตร                           | ที่ตั้ง                            | ระดับเตือนภัย | ระดับน้ำตรวจวัด (ม.รทก) |        | ระดับน้ำคาดการณ์ล่วงหน้า |        |        |           |
|--|------------------------------------|---------------|-------------------------|--------|--------------------------|--------|--------|-----------|
|  |                                    |               | เมื่อวาน                | วันนี้ | 1 วัน                    | 2 วัน  | 3 วัน  | แนวโน้ม   |
| 060109T แม่น้ำปิงที่บ้านสบอ้อ          | ต.แม่ชะ อ.เชียงดาว จ.เชียงใหม่     | 372.444       | 368.80                  | 368.94 | 369.36                   | 369.33 | 369.13 | เพิ่มขึ้น |
| 060905T น้ำแม่ลี้อ่าเกลือ              | ต.ลี้อ่าเกลือ อ.ลำพูน              | 468.686       | 462.58                  | 462.64 | 462.59                   | 462.59 | 462.59 | ลดลง      |
| 061503T น้ำแม่ตื่นที่บ้านดอย           | ต.ยางเปียง อ.อมก๋อย จ.เชียงใหม่    | 792.425       | 788.08                  | 788.39 | 788.59                   | 788.57 | 788.55 | เพิ่มขึ้น |
| 061401T น้ำแม่หาดที่บ้านโป่งพุง        | ต.โป่งพุง อ.ดอยเต่า จ.เชียงใหม่    | 313.195       | 309.49                  | 309.45 | 309.45                   | 309.45 | 309.44 | คงที่     |
| 061901T คลองแม่ระกาที่บ้านวังชะโอน     | ต.ท่าไม้ อ.พรหมกระดาย จ.กำแพงเพชร  | 92.706        | 89.89                   | 89.89  |                          |        |        |           |
| 061701T ห้วยแม่ท้อที่อำเภอเมืองตาก     | ต.แม่ท้อ อ.เมืองตาก จ.ตาก          | 109.236       | 106.58                  | 106.60 |                          |        |        |           |
| 061801T คลองวังเจ้าที่บ้านคลองลึก      | ต.เขียงทอง อ.วังเจ้า จ.ตาก         | 114.159       | 109.89                  | 110.05 |                          |        |        |           |
| 062001T คลองสวนหมากที่บ้านน้ำโพ        | ต.ท่าขุนราม อ.เมือง จ.กำแพงเพชร    | 83.383        | 80.14                   | 80.13  |                          |        |        |           |
| 060110T แม่น้ำปิงที่บ้านบางแก้ว        | ต.บางแก้ว อ.บรรพตพิสัย จ.นครสวรรค์ | 40.374        | 37.77                   | 38.13  |                          |        |        |           |
| 060111T แม่น้ำปิงที่บ้านป่ากรองห้วยจี่ | ต.ตากออก อ.บ้านตาก จ.ตาก           | 119.165       | 117.88                  | 118.36 |                          |        |        |           |
| 060305T น้ำแม่ตั้งที่บ้านโป่งบัวบาน    | ต.แม่ตั้ง อ.พร้าว จ.เชียงใหม่      | 401.724       | 396.77                  | 396.93 | 396.99                   | 396.99 | 396.98 | เพิ่มขึ้น |
| 060814T น้ำแม่ฆานที่บ้านท่าโป่ง        | ต.บ้านแม่ อ.สันป่าตอง จ.เชียงใหม่  | 312.826       | 308.06                  | 308.39 | 308.50                   | 308.55 | 308.56 | เพิ่มขึ้น |
| 061206T น้ำแม่แจ่มที่บ้านทัพ           | ต.ท่าผา อ.แม่แจ่ม จ.เชียงใหม่      | 470.269       | 466.98                  | 467.12 | 467.15                   | 467.15 | 467.15 | เพิ่มขึ้น |
| 060709T น้ำแม่กวงที่ลำพูน              | ต.เวียงยอง อ.เมือง จ.ลำพูน         | 294.671       | 290.70                  | 291.68 | 291.47                   | 291.47 | 291.47 | ลดลง      |

### 3.1) ระดับน้ำในลำน้ำ



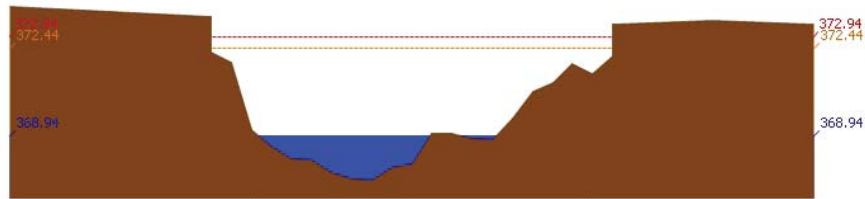
# โครงการพัฒนาระบบพยากรณ์และเตือนภัยทรัพยากรน้ำ

ศูนย์ป้องกันวิกฤติน้ำ กรมทรัพยากรน้ำ กระทรวงทรัพยากรธรรมชาติและสิ่งแวดล้อม

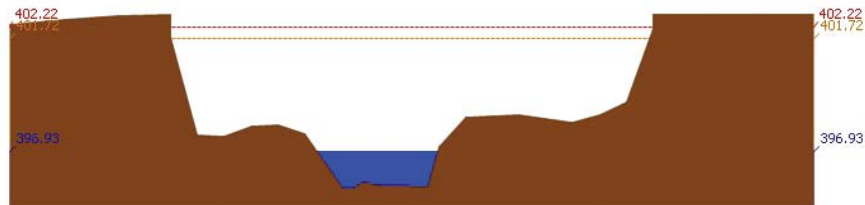
180 ถนนพระรามที่ 6 ซอย 34 แขวงสามเสนใน เขตพญาไท กรุงเทพมหานคร 10400 โทรศัพท์ 0 2271 6000



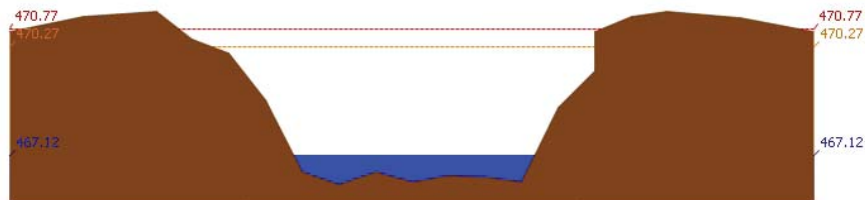
รายงานสถานการณ์น้ำลุ่มน้ำปิง วันที่ 3 พฤษภาคม 2561




สถานี 060109T แม่น้ำปิงที่บ้านสบอ้อ ต.แม่ละ อ.เชียงดาว จ.เชียงใหม่ ระดับน้ำ 368.94 ม.รทก.



สถานี 060305T น้ำแม่จืดที่บ้านโป่งบัวบาน ต.แม่ปิง อ.พร้าว จ.เชียงใหม่ ระดับน้ำ 396.93 ม.รทก.



สถานี 061206T น้ำแม่แจ่มที่บ้านทัพ ต.ท่าผา อ.แม่แจ่ม จ.เชียงใหม่ ระดับน้ำ 467.12 ม.รทก.



สถานี 060709T น้ำแม่กวังที่ลำพูน ต.เวียงของ อ.เมือง จ.ลำพูน ระดับน้ำ 291.68 ม.รทก.



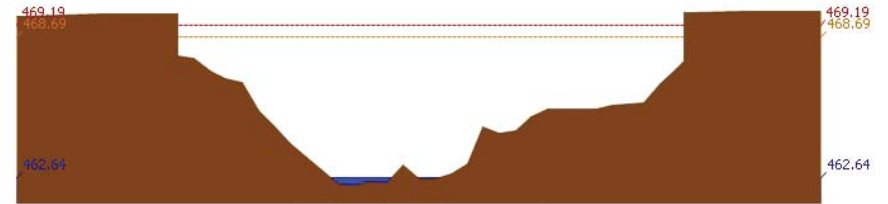
# โครงการพัฒนาระบบพยากรณ์และเตือนภัยทรัพยากรน้ำ

ศูนย์ป้องกันวิกฤติน้ำ กรมทรัพยากรน้ำ กระทรวงทรัพยากรธรรมชาติและสิ่งแวดล้อม

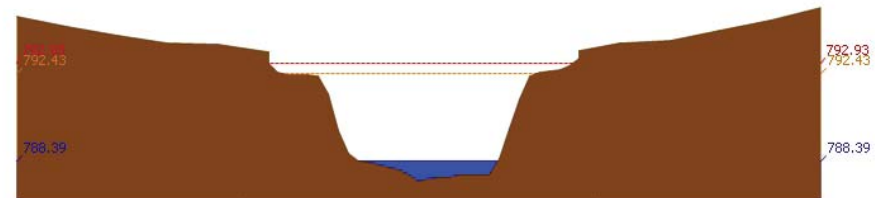
180 ถนนพระรามที่ 6 ซอย 34 แขวงสามเสนใน เขตพญาไท กรุงเทพมหานคร 10400 โทรศัพท์ 0 2271 6000



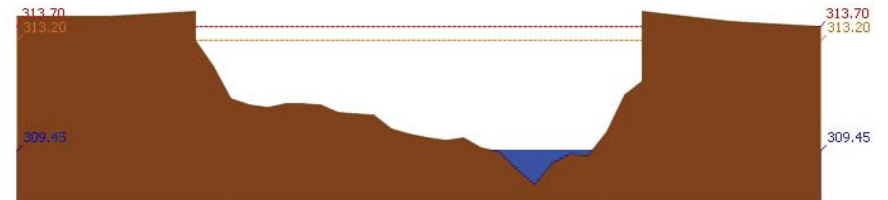
รายงานสถานการณ์น้ำลุ่มน้ำปิง วันที่ 3 พฤษภาคม 2561



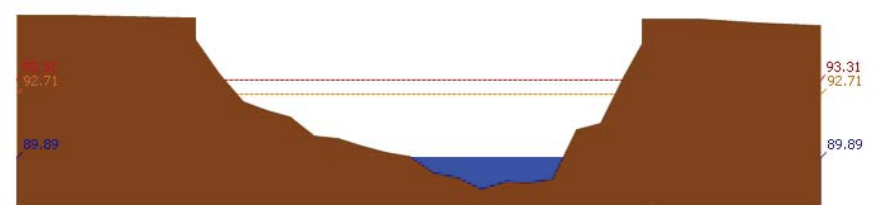
สถานี 060905T น้ำแม่สีที่อำเภอสี ต.สี อ.สี จ.ลำพูน ระดับน้ำ 462.64 ม.รทก.



สถานี 061503T น้ำแม่ตื่นที่บ้านดอย ต.ยางเปียง อ.อมก๋อย จ.เชียงใหม่ ระดับน้ำ 788.39 ม.รทก.



สถานี 061401T น้ำแม่หวดที่บ้านโป่งทุ่ง ต.โป่งทุ่ง อ.ดอยเต่า จ.เชียงใหม่ ระดับน้ำ 309.45 ม.รทก.



สถานี 061901T คลองแม่ระกาที่บ้านวังชะโอน ต.ท่าไม้ อ.พรานกระต่าย จ.กำแพงเพชร ระดับน้ำ 89.89 ม.รทก.




# โครงการพัฒนาระบบพยากรณ์และเตือนภัยทรัพยากรน้ำ

ศูนย์ป้องกันวิกฤติน้ำ กรมทรัพยากรน้ำ กระทรวงทรัพยากรธรรมชาติและสิ่งแวดล้อม

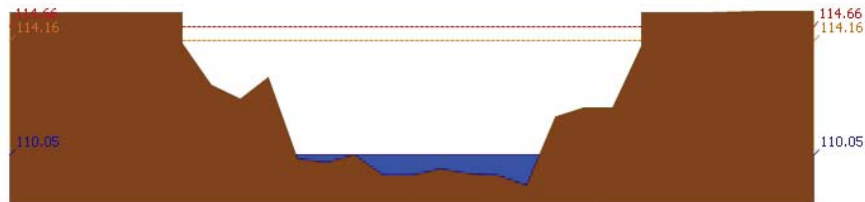
180 ถนนพระรามที่ 6 ซอย 34 แขวงสามเสนใน เขตพญาไท กรุงเทพมหานคร 10400 โทรศัพท์ 0 2271 6000



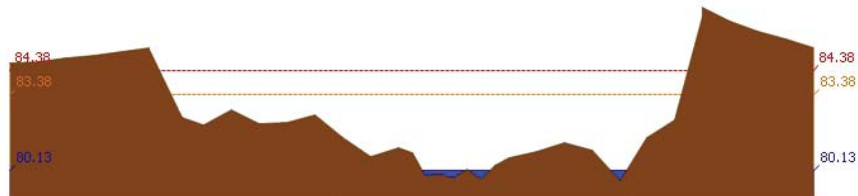
รายงานสถานการณ์น้ำลุ่มน้ำปิง วันที่ 3 พฤษภาคม 2561



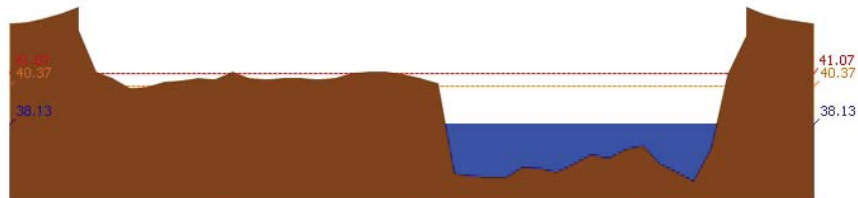
สถานี 061701T ฝายแม่ท้อที่อำเภอเมืองตาก ต.แม่ท้อ อ.เมืองตาก จ.ตาก ระดับน้ำ 106.60 ม.รทก.



สถานี 061801T คลองวังเจ้าที่บ้านคลองลึก ต.เชียงทอง อ.วังเจ้า จ.ตาก ระดับน้ำ 110.05 ม.รทก.



สถานี 062001T คลองสวนหมากที่บ้านน้ำโห่ง ต.ท่าขุนราม อ.เมือง จ.กำแพงเพชร ระดับน้ำ 80.13 ม.รทก.



สถานี 060110T แม่น้ำปิงที่บ้านบางแก้ว ต.บางแก้ว อ.บรรพตพิสัย จ.นครสวรรค์ ระดับน้ำ 38.13 ม.รทก.



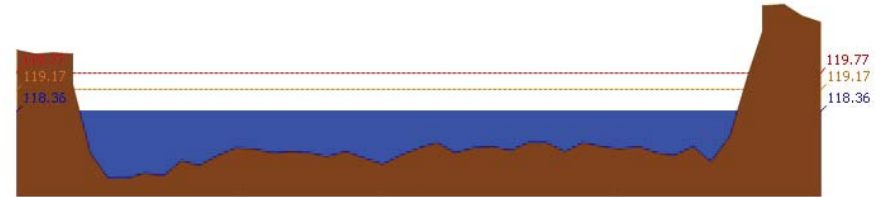
# โครงการพัฒนาระบบพยากรณ์และเตือนภัยทรัพยากรน้ำ

ศูนย์ป้องกันวิกฤติน้ำ กรมทรัพยากรน้ำ กระทรวงทรัพยากรธรรมชาติและสิ่งแวดล้อม

180 ถนนพระรามที่ 6 ซอย 34 แขวงสามเสนใน เขตพญาไท กรุงเทพมหานคร 10400 โทรศัพท์ 0 2271 6000



รายงานสถานการณ์น้ำลุ่มน้ำปิง วันที่ 3 พฤษภาคม 2561



สถานี 060111T แม่น้ำปิงที่บ้านปากร่องห้วยจี่ ต.ตากออก อ.บ้านตาก จ.ตาก ระดับน้ำ 118.36 ม.รทก.



สถานี 060814T น้ำแม่ขานที่บ้านท่าโป่ง ต.บ้านแม่ อ.สันป่าตอง จ.เชียงใหม่ ระดับน้ำ 308.39 ม.รทก.

### 3.2) ภาพสถานการณ์น้ำจากกล้อง CCTV



แม่น้ำปิงที่บ้านปากร่องห้วยจี่ ต.ตากออก อ.บ้านตาก จ.ตาก



แม่น้ำปิงที่บ้านบางแก้ว ต.บางแก้ว อ.บรรพตพิสัย จ.นครสวรรค์

### 4) ผลการวิเคราะห์สถานการณ์น้ำ



# โครงการพัฒนาระบบพยากรณ์และเตือนภัยทรัพยากรน้ำ

ศูนย์ป้องกันวิกฤติน้ำ กรมทรัพยากรน้ำ กระทรวงทรัพยากรธรรมชาติและสิ่งแวดล้อม

180 ถนนพระรามที่ 6 ซอย 34 แขวงสามเสนใน เขตพญาไท กรุงเทพมหานคร 10400 โทรศัพท์ 0 2271 6000



# โครงการพัฒนาระบบพยากรณ์และเตือนภัยทรัพยากรน้ำ

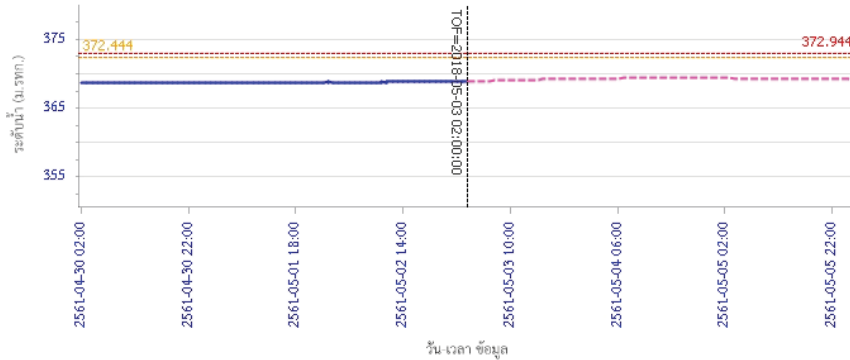
ศูนย์ป้องกันวิกฤติน้ำ กรมทรัพยากรน้ำ กระทรวงทรัพยากรธรรมชาติและสิ่งแวดล้อม

180 ถนนพระรามที่ 6 ซอย 34 แขวงสามเสนใน เขตพญาไท กรุงเทพมหานคร 10400 โทรศัพท์ 0 2271 6000

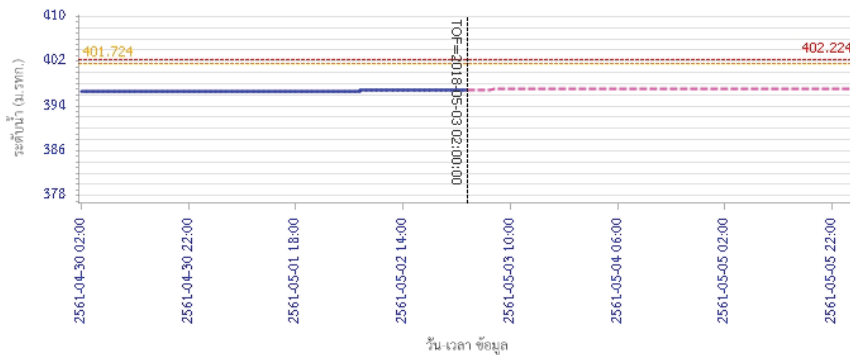


## รายงานสถานการณ์น้ำลุ่มน้ำปิง วันที่ 3 พฤษภาคม 2561

ผลการคำนวณระดับน้ำ สถานี 060109T แม่น้ำปิงที่บ้านสบฮ้อ ต.แม่ปะ อ.เชียงดาว จ.เชียงใหม่

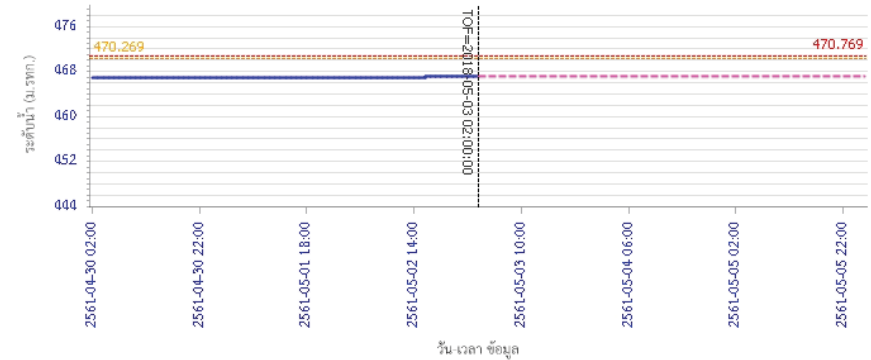


ผลการคำนวณระดับน้ำ สถานี 060305T น้ำแม่จืดที่บ้านโป่งบัวบาน ต.แม่ป๋าย อ.พร้าว จ.เชียงใหม่

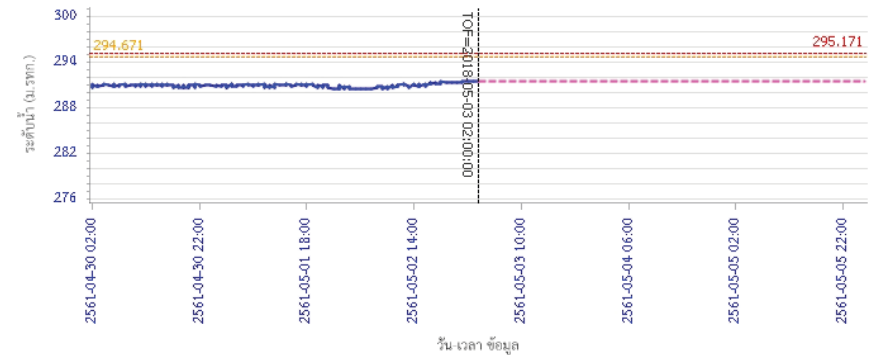


## รายงานสถานการณ์น้ำลุ่มน้ำปิง วันที่ 3 พฤษภาคม 2561

ผลการคำนวณระดับน้ำ สถานี 061206T น้ำแม่แจ่มที่บ้านทัพ ต.ท่าผา อ.แม่แจ่ม จ.เชียงใหม่



ผลการคำนวณระดับน้ำ สถานี 060709T น้ำแม่กวางที่สำทูน ต.เวียงยอง อ.เมือง จ.ลำพูน





# โครงการพัฒนาระบบพยากรณ์และเตือนภัยทรัพยากรน้ำ

ศูนย์ป้องกันวิกฤติน้ำ กรมทรัพยากรน้ำ กระทรวงทรัพยากรธรรมชาติและสิ่งแวดล้อม

180 ถนนพระรามที่ 6 ซอย 34 แขวงสามเสนใน เขตพญาไท กรุงเทพมหานคร 10400 โทรศัพท์ 0 2271 6000



# โครงการพัฒนาระบบพยากรณ์และเตือนภัยทรัพยากรน้ำ

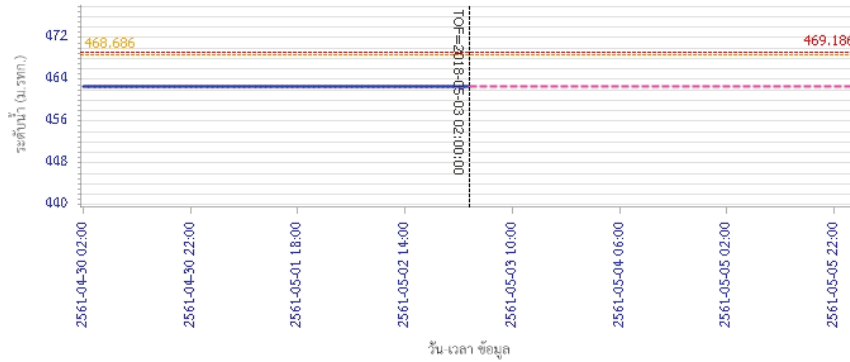
ศูนย์ป้องกันวิกฤติน้ำ กรมทรัพยากรน้ำ กระทรวงทรัพยากรธรรมชาติและสิ่งแวดล้อม

180 ถนนพระรามที่ 6 ซอย 34 แขวงสามเสนใน เขตพญาไท กรุงเทพมหานคร 10400 โทรศัพท์ 0 2271 6000



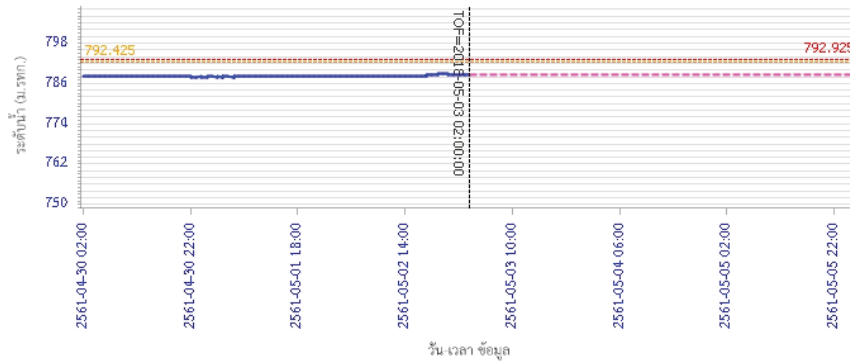
## รายงานสถานการณ์น้ำลุ่มน้ำปิง วันที่ 3 พฤษภาคม 2561

ผลการคำนวณระดับน้ำ สถานี 060905T น้ำแม่สีที่อำเภอสี ค.สี อ.สี จ.ลำพูน



— ระดับน้ำตรวจวัด 
 - - - ระดับน้ำพยากรณ์ 
 - - - ระดับเฝ้าระวัง 
 - - - ระดับเตือนภัย

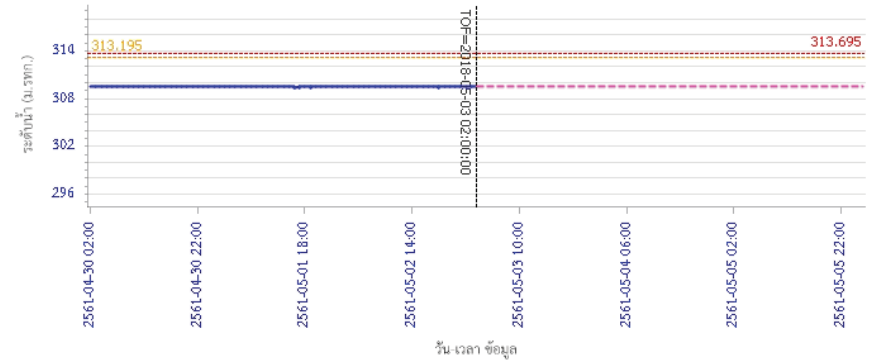
ผลการคำนวณระดับน้ำ สถานี 061503T น้ำแม่ตื่นที่บ้านคลอง ต.ยางเปียง อ.อมก๋อย จ.เชียงใหม่



— ระดับน้ำตรวจวัด 
 - - - ระดับน้ำพยากรณ์ 
 - - - ระดับเฝ้าระวัง 
 - - - ระดับเตือนภัย

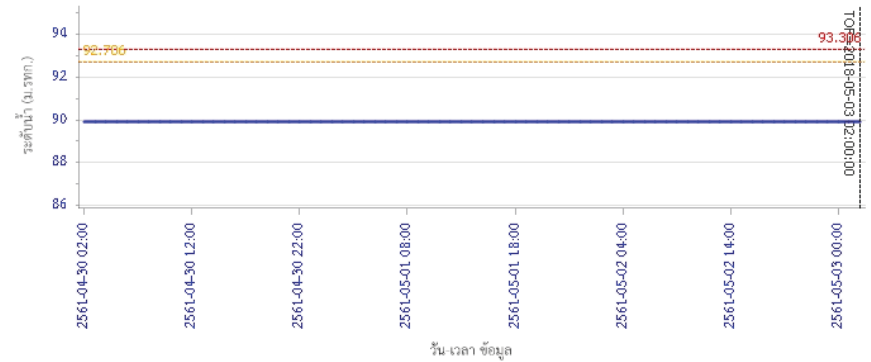
## รายงานสถานการณ์น้ำลุ่มน้ำปิง วันที่ 3 พฤษภาคม 2561

ผลการคำนวณระดับน้ำ สถานี 061401T น้ำแม่หาดที่บ้านโป่งทุ่ง ต.โป่งทุ่ง อ.ดอยสะเกว จ.เชียงใหม่



— ระดับน้ำตรวจวัด 
 - - - ระดับน้ำพยากรณ์ 
 - - - ระดับเฝ้าระวัง 
 - - - ระดับเตือนภัย

ผลการคำนวณระดับน้ำ สถานี 061901T คลองแม่ระกาที่บ้านวังชะโอน ต.ท่าไม้ อ.พรานกระต่าย จ.กำแพงเพชร



— ระดับน้ำตรวจวัด 
 - - - ระดับน้ำพยากรณ์ 
 - - - ระดับเฝ้าระวัง 
 - - - ระดับเตือนภัย





# โครงการพัฒนาระบบพยากรณ์และเตือนภัยทรัพยากรน้ำ

ศูนย์ป้องกันวิกฤติน้ำ กรมทรัพยากรน้ำ กระทรวงทรัพยากรธรรมชาติและสิ่งแวดล้อม

180 ถนนพระรามที่ 6 ซอย 34 แขวงสามเสนใน เขตพญาไท กรุงเทพมหานคร 10400 โทรศัพท์ 0 2271 6000



# โครงการพัฒนาระบบพยากรณ์และเตือนภัยทรัพยากรน้ำ

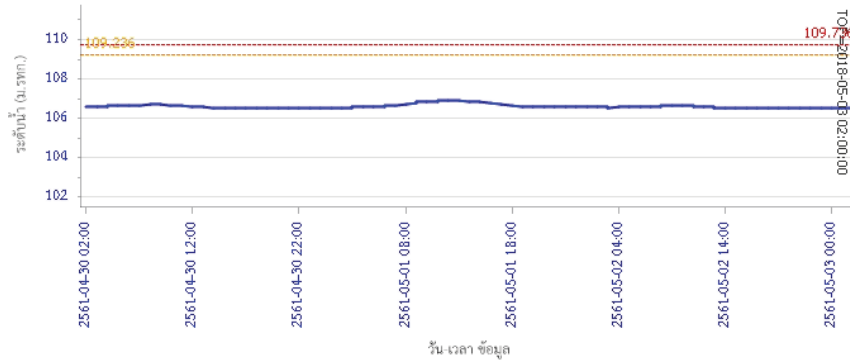
ศูนย์ป้องกันวิกฤติน้ำ กรมทรัพยากรน้ำ กระทรวงทรัพยากรธรรมชาติและสิ่งแวดล้อม

180 ถนนพระรามที่ 6 ซอย 34 แขวงสามเสนใน เขตพญาไท กรุงเทพมหานคร 10400 โทรศัพท์ 0 2271 6000

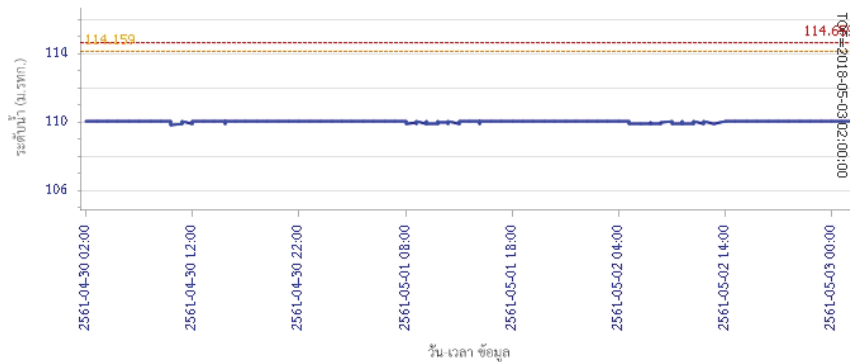


## รายงานสถานการณ์น้ำลุ่มน้ำปิง วันที่ 3 พฤษภาคม 2561

ผลการคำนวณระดับน้ำ สถานี 061701T ห้วยแม่ท้อที่อำเภอเมืองตาก ต.แม่ท้อ อ.เมืองตาก จ.ตาก

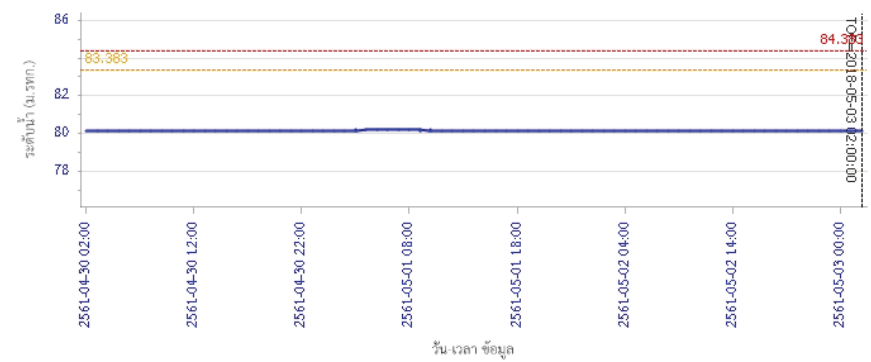


ผลการคำนวณระดับน้ำ สถานี 061801T คลองวังเจ้าที่บ้านคลองลึก ต.เชิงทอง อ.วังเจ้า จ.ตาก

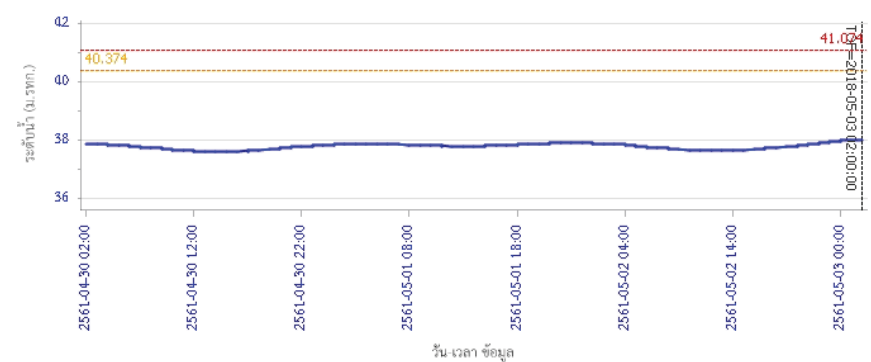


## รายงานสถานการณ์น้ำลุ่มน้ำปิง วันที่ 3 พฤษภาคม 2561

ผลการคำนวณระดับน้ำ สถานี 062001T คลองสวนหมากที่บ้านน้ำโห่ง ต.ท่าขุนราม อ.เมือง จ.กำแพงเพชร



ผลการคำนวณระดับน้ำ สถานี 060110T แม่น้ำปิงที่บ้านบางแก้ว ต.บางแก้ว อ.บรรพตพิสัย จ.นครสวรรค์





# โครงการพัฒนาระบบพยากรณ์และเตือนภัยทรัพยากรน้ำ

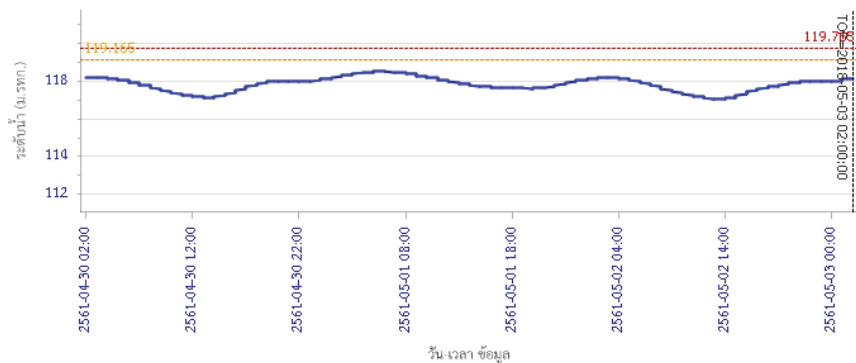
ศูนย์ป้องกันวิกฤติน้ำ กรมทรัพยากรน้ำ กระทรวงทรัพยากรธรรมชาติและสิ่งแวดล้อม

180 ถนนพระรามที่ 6 ซอย 34 แขวงสามเสนใน เขตพญาไท กรุงเทพมหานคร 10400 โทรศัพท์ 0 2271 6000

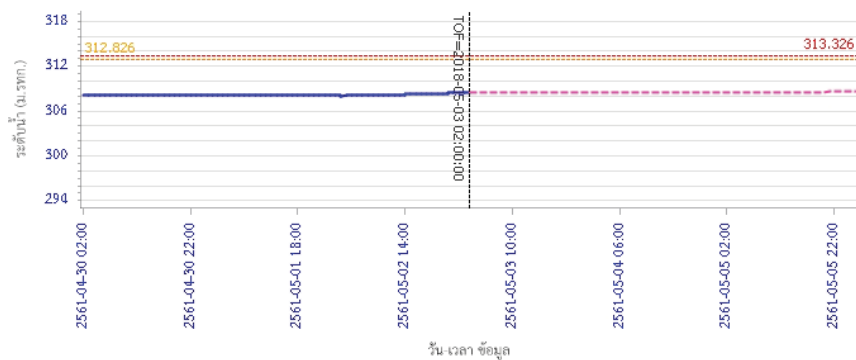


## รายงานสถานการณ์น้ำลุ่มน้ำปิง วันที่ 3 พฤษภาคม 2561

ผลการคำนวณระดับน้ำ สถานี 060111T แม่น้ำปิงที่บ้านปากห้องห้วยซี ต.ตากออก อ.บ้านตาก จ.ตาก



ผลการคำนวณระดับน้ำ สถานี 060814T บ้านเขานที่บ้านท่าไทรง ต.บ้านแหม อ.สันป่าตอง จ.เชียงใหม่



### 5) สรุปสถานการณ์น้ำ

สถานการณ์ในลุ่มน้ำปิง อยู่ในภาวะปกติ



# โครงการพัฒนาระบบพยากรณ์และเตือนภัยทรัพยากรน้ำ

ศูนย์ป้องกันวิกฤติน้ำ กรมทรัพยากรน้ำ กระทรวงทรัพยากรธรรมชาติและสิ่งแวดล้อม

180 ถนนพระรามที่ 6 ซอย 34 แขวงสามเสนใน เขตพญาไท กรุงเทพมหานคร 10400 โทรศัพท์ 0 2271 6000



# โครงการพัฒนาระบบพยากรณ์และเตือนภัยทรัพยากรน้ำ

ศูนย์ป้องกันวิกฤติน้ำ กรมทรัพยากรน้ำ กระทรวงทรัพยากรธรรมชาติและสิ่งแวดล้อม

180 ถนนพระรามที่ 6 ซอย 34 แขวงสามเสนใน เขตพญาไท กรุงเทพมหานคร 10400 โทรศัพท์ 0 2271 6000



## รายงานสถานการณ์น้ำลุ่มน้ำวัง วันที่ 3 พฤษภาคม 2561

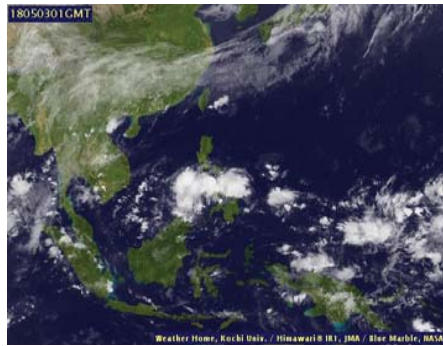
### 1) สภาพภูมิอากาศ (ที่มา : กรมอุตุนิยมวิทยา)

#### ลักษณะอากาศทั่วไป

พยากรณ์อากาศ 24 ชั่วโมงข้างหน้า บริเวณภาคเหนือ และภาคตะวันออกเฉียงเหนือมีฝนตกหนักบางพื้นที่ ส่วนภาคกลาง ภาคตะวันออก และภาคใต้ยังคงมีฝนฟ้าคะนองบางแห่ง ขอให้ประชาชนในบริเวณภาคเหนือระวังอันตรายจากฝนตกหนักและฝนที่ตกสะสมไว้ด้วย

#### สภาพอากาศภาคเหนือ ( เวลา 06:00 น.วันนี้ - 06:00 น.วันพรุ่งนี้ )

มีเมฆมาก กับมีฝนฟ้าคะนอง ร้อยละ 70 ของพื้นที่ และมีฝนตกหนักบางแห่ง บริเวณจังหวัดแม่ฮ่องสอน เชียงใหม่ เชียงราย ลำพูน ลำปาง พะเยา แพร่ น่าน อุตรดิตถ์ พิษณุโลก เพชรบูรณ์ พิจิตร สุโขทัย กำแพงเพชร และตาก อุณหภูมิต่ำสุด 21-22 องศาเซลเซียส อุณหภูมิสูงสุด 28-30 องศาเซลเซียส ลมใต้ ความเร็ว 10-25 กม./ชม.



ภาพถ่ายดาวเทียม

แผนที่อากาศ

### 2) สรุปสถานการณ์ฝน

สรุปสถานการณ์ฝนในพื้นที่ลุ่มน้ำวัง จากข้อมูลตรวจวัดปริมาณน้ำฝนของสถานีโทรมาตรโครงการพัฒนาระบบพยากรณ์และเตือนภัยทรัพยากรน้ำ กรมทรัพยากรน้ำ ของวันที่ 03 พฤษภาคม 2561 ย้อนหลัง 24 ชั่วโมง ที่ผ่านมา และข้อมูลคาดการณ์ปริมาณฝนจากการประมวลผลข้อมูลสภาพ NWP-WRF Model กรมอุตุนิยมวิทยา ([http://www2.tmd.go.th/wrf\\_tmd/images/domain2/asia\\_precipitation3h.html](http://www2.tmd.go.th/wrf_tmd/images/domain2/asia_precipitation3h.html)) ดังแสดงในตาราง

| สถานีโทรมาตร                          | ที่ตั้ง                       | ปริมาณฝนตรวจวัดสะสม (ม.ม.) |       |       | ปริมาณฝนสะสมคาดการณ์ล่วงหน้า |        |        |
|---------------------------------------|-------------------------------|----------------------------|-------|-------|------------------------------|--------|--------|
|                                       |                               | เมื่อวาน                   | 2 วัน | 3 วัน | 1 วัน                        | 2 วัน  | 3 วัน  |
| 070116T แม่น้ำวังที่บ้านแม่เตี้ยะ     | ต.แม่ถอด อ.เถิน จ.ลำปาง       | 25.50                      | 25.50 | 26.00 | 4.27                         | 82.89  | 87.51  |
| 070203T ศูนย์พัฒนาเด็กเล็กตำบลวังแก้ว | ต.วังแก้ว อ.วังเหนือ จ.ลำปาง  | 29.00                      | 59.00 | 59.00 | 22.50                        | 93.83  | 102.33 |
| 070603T โรงเรียนสบจางวิทยา            | ต.นาสัก อ.แม่เมะ จ.ลำปาง      | 11.50                      | 14.50 | 14.50 | 46.00                        | 145.27 | 150.15 |
| 070501T บ้านแม่ตาสนอย                 | ต.เวียงตาล อ.ห้างฉัตร จ.ลำปาง | 16.00                      | 24.50 | 24.50 | 12.60                        | 95.40  | 98.28  |
| 070801T รพ.สต.บ้านท่ามะเขวน           | ต.แม่ปะ อ.เถิน จ.ลำปาง        | 35.50                      | 36.50 | 36.50 | 4.27                         | 82.89  | 87.51  |
| 070802T โรงเรียนบ้านแม่พริกบน         | ต.แม่พริก อ.แม่พริก จ.ลำปาง   | 19.50                      | 24.50 | 24.50 | 4.27                         | 82.89  | 87.51  |
| 070704T เทศบาลตำบลเสริมชัย            | ต.เสริมชัย อ.เสริมงาม จ.ลำปาง | 7.50                       | 8.00  | 8.00  | 6.31                         | 73.30  | 74.48  |

## รายงานสถานการณ์น้ำลุ่มน้ำวัง วันที่ 3 พฤษภาคม 2561

| สถานีโทรมาตร                       | ที่ตั้ง                           | ปริมาณฝนตรวจวัดสะสม (ม.ม.) |       |       | ปริมาณฝนสะสมคาดการณ์ล่วงหน้า |        |        |
|------------------------------------|-----------------------------------|----------------------------|-------|-------|------------------------------|--------|--------|
|                                    |                                   | เมื่อวาน                   | 2 วัน | 3 วัน | 1 วัน                        | 2 วัน  | 3 วัน  |
| 070305T โรงเรียนเมืองปานวิทยา      | ต.เมืองปาน อ.เมืองปาน จ.ลำปาง     | 30.50                      | 48.50 | 48.50 | 29.75                        | 95.50  | 111.25 |
| 070111T แม่น้ำวังที่บ้านแปงโป่งชัย | ต.บ้านเสา อ.แจ้ห่ม จ.ลำปาง        | 32.50                      | 56.50 | 56.50 | 51.06                        | 171.06 | 184.99 |
| 070112T แม่น้ำวังที่บ้านบุญญา      | ต.บุญญาพัฒนา อ.เมืองลำปาง จ.ลำปาง | 0.00                       | 0.00  | 0.00  | 12.60                        | 95.40  | 98.28  |

\*\*หมายเหตุ : ปริมาณฝนสะสมคาดการณ์ ได้จากการประมวลผลและคำนวณข้อมูลสภาพจาก NWP-WRF Model กรมอุตุนิยมวิทยา\*\*

### 3) สรุประดับน้ำรายวัน

สรุปสถานการณ์น้ำในพื้นที่ลุ่มน้ำวัง จากข้อมูลตรวจวัดระดับน้ำของสถานีโทรมาตรโครงการพัฒนาระบบพยากรณ์และเตือนภัยทรัพยากรน้ำ กรมทรัพยากรน้ำ ณ เวลา 7:00 น. ของวันที่ 03 พฤษภาคม 2561 และข้อมูลระดับน้ำคาดการณ์จากแบบจำลองทางคณิตศาสตร์ ดังแสดงในตาราง

| สถานีโทรมาตร                          | ที่ตั้ง                           | ระดับเตือนภัย | ระดับน้ำตรวจวัด (ม.รทก) |        | ระดับน้ำคาดการณ์ล่วงหน้า |       |       |         |
|---------------------------------------|-----------------------------------|---------------|-------------------------|--------|--------------------------|-------|-------|---------|
|                                       |                                   |               | เมื่อวาน                | วันนี้ | 1 วัน                    | 2 วัน | 3 วัน | แนวโน้ม |
| 070110T แม่น้ำวังที่ อ.วังเหนือ       | ต.วังเหนือ อ.วังเหนือ จ.ลำปาง     | 403.567       | 399.48                  | 399.66 |                          |       |       |         |
| 070116T แม่น้ำวังที่บ้านแม่เตี้ยะ     | ต.แม่ถอด อ.เถิน จ.ลำปาง           | 184.565       | 176.40                  | 176.41 |                          |       |       |         |
| 070117T แม่น้ำวังที่เทศบาลตำบลแม่ปุ   | ต.แม่ปุ อ.แม่พริก จ.ลำปาง         | 158.715       | 154.84                  | 154.83 |                          |       |       |         |
| 070118T แม่น้ำวังที่บ้านแม่สลิด       | ต.แม่สลิด อ.บ้านตาก จ.ตาก         | 131.951       | 127.61                  | 127.51 |                          |       |       |         |
| 070604T น้ำแม่จางที่บ้านลูใหม่โขมมงคล | ต.หัวเสือ อ.แม่ทะ จ.ลำปาง         | 265.796       | 258.92                  | 258.94 |                          |       |       |         |
| 070111T แม่น้ำวังที่บ้านแปงโป่งชัย    | ต.บ้านเสา อ.แจ้ห่ม จ.ลำปาง        | 287.89        | 283.82                  | 284.20 |                          |       |       |         |
| 070403T น้ำแม่ตู่ที่บ้านแค            | ต.บ้านป่า อ.เมืองลำปาง จ.ลำปาง    | 251.727       | 247.41                  | 247.49 |                          |       |       |         |
| 070703T น้ำแม่ตู่ที่บ้านนาบอน         | ต.ทุ่งงาม อ.เสริมงาม จ.ลำปาง      | 227.696       | 221.86                  | 221.86 |                          |       |       |         |
| 070304T น้ำแม่สอยที่บ้านหนองกอก       | ต.แม่สุก อ.แจ้ห่ม จ.ลำปาง         | 342.209       | 340.81                  | 341.38 |                          |       |       |         |
| 070115T น้ำแม่วังที่บ้านอ้อ           | ต.แม่กัวะ อ.สบปราบ จ.ลำปาง        | 199.072       | 193.30                  | 193.39 |                          |       |       |         |
| 070112T แม่น้ำวังที่บ้านบุญญา         | ต.บุญญาพัฒนา อ.เมืองลำปาง จ.ลำปาง | 249.207       | 242.94                  | 244.21 |                          |       |       |         |
| 070114T แม่น้ำวังที่บ้านโป่งชัย       | ต.บ้านสตึง อ.เมืองลำปาง จ.ลำปาง   | 241.733       | 236.30                  | 237.08 |                          |       |       |         |
| 070113T แม่น้ำวังที่ จ.ลำปาง          | ต.เวียงเหนือ อ.เมืองลำปาง จ.ลำปาง | 226.935       | 218.37                  | 218.64 |                          |       |       |         |

### 3.1) ระดับน้ำในลำน้ำ



# โครงการพัฒนาระบบพยากรณ์และเตือนภัยทรัพยากรน้ำ

ศูนย์ป้องกันวิกฤติน้ำ กรมทรัพยากรน้ำ กระทรวงทรัพยากรธรรมชาติและสิ่งแวดล้อม

180 ถนนพระรามที่ 6 ซอย 34 แขวงสามเสนใน เขตพญาไท กรุงเทพมหานคร 10400 โทรศัพท์ 0 2271 6000




# โครงการพัฒนาระบบพยากรณ์และเตือนภัยทรัพยากรน้ำ

ศูนย์ป้องกันวิกฤติน้ำ กรมทรัพยากรน้ำ กระทรวงทรัพยากรธรรมชาติและสิ่งแวดล้อม

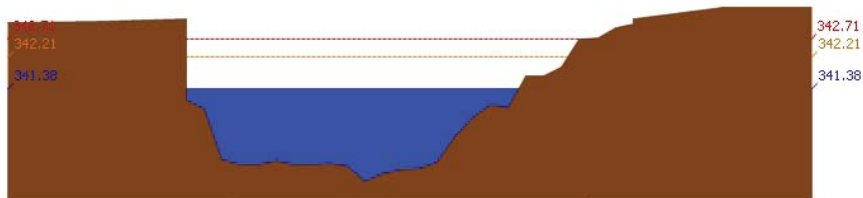
180 ถนนพระรามที่ 6 ซอย 34 แขวงสามเสนใน เขตพญาไท กรุงเทพมหานคร 10400 โทรศัพท์ 0 2271 6000



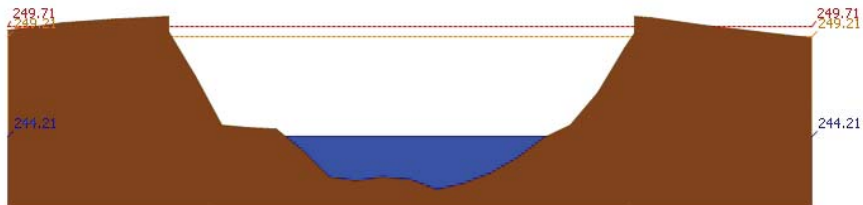
รายงานสถานการณ์น้ำลุ่มน้ำวัง วันที่ 3 พฤษภาคม 2561



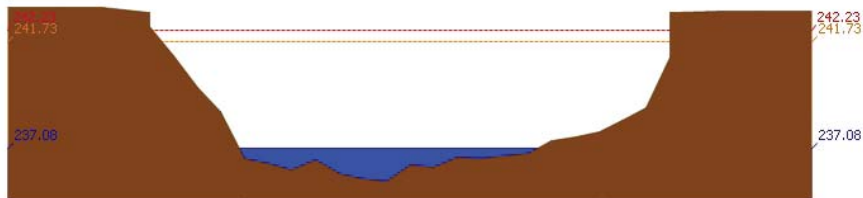
สถานี 070110T แม่น้ำวังที่ อ.วังเหนือ ต.วังเหนือ อ.วังเหนือ จ.ลำปาง ระดับน้ำ 399.66 ม.รทก.



สถานี 070304T บ้านแม่สอยที่บ้านหนองกอก ต.แม่สกก อ.แจ้ห่ม จ.ลำปาง ระดับน้ำ 341.38 ม.รทก.

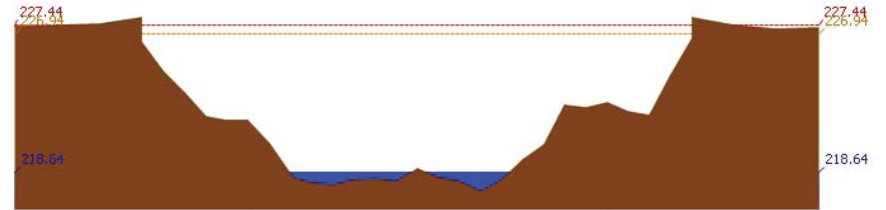


สถานี 070112T แม่น้ำวังที่บ้านบุญนาค ต.บุญนาคพัฒนา อ.เมืองลำปาง จ.ลำปาง ระดับน้ำ 244.21 ม.รทก.

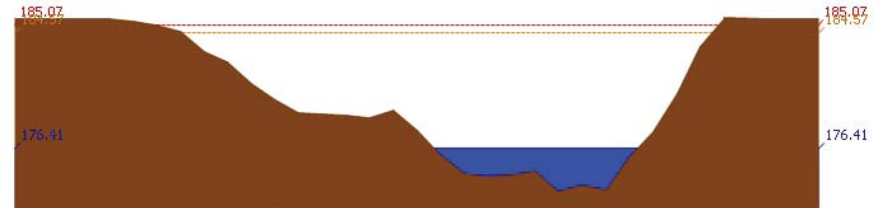


สถานี 070114T แม่น้ำวังที่บ้านปางซัย ต.บ้านเสด็จ อ.เมืองลำปาง จ.ลำปาง ระดับน้ำ 237.08 ม.รทก.

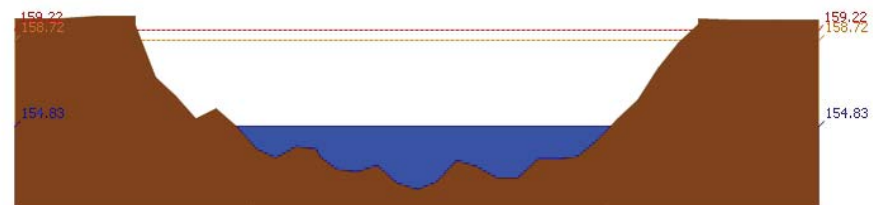
รายงานสถานการณ์น้ำลุ่มน้ำวัง วันที่ 3 พฤษภาคม 2561



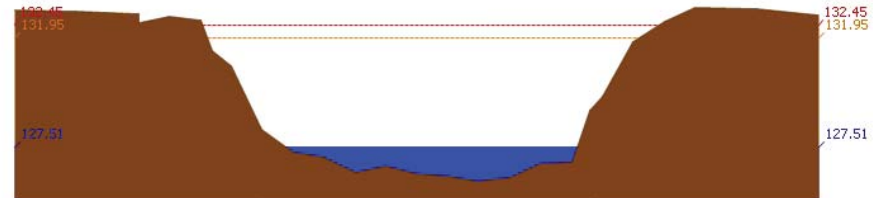
สถานี 070113T แม่น้ำวังที่ จ.ลำปาง ต.เวียงเหนือ อ.เมืองลำปาง จ.ลำปาง ระดับน้ำ 218.64 ม.รทก.



สถานี 070116T แม่น้ำวังที่บ้านแม่เตี๋ย ต.แม่ต้อ อ.เถิน จ.ลำปาง ระดับน้ำ 176.41 ม.รทก.



สถานี 070117T แม่น้ำวังที่เทศบาลตำบลแม่ป๋อ ต.แม่ป๋อ อ.แม่พริก จ.ลำปาง ระดับน้ำ 154.83 ม.รทก.



สถานี 070118T แม่น้ำวังที่บ้านแม่สลิด ต.แม่สลิด อ.บ้านตาก จ.ตาก ระดับน้ำ 127.51 ม.รทก.



# โครงการพัฒนาระบบพยากรณ์และเตือนภัยทรัพยากรน้ำ

ศูนย์ป้องกันวิกฤติน้ำ กรมทรัพยากรน้ำ กระทรวงทรัพยากรธรรมชาติและสิ่งแวดล้อม  
180 ถนนพระรามที่ 6 ซอย 34 แขวงสามเสนใน เขตพญาไท กรุงเทพมหานคร 10400 โทรศัพท์ 0 2271 6000

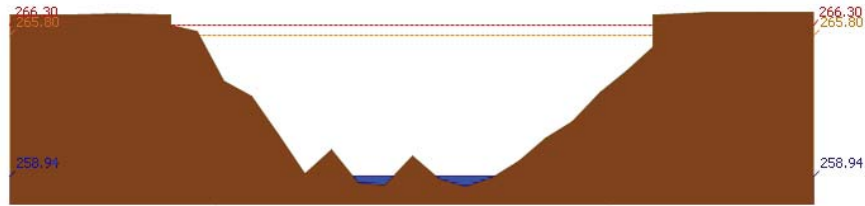


# โครงการพัฒนาระบบพยากรณ์และเตือนภัยทรัพยากรน้ำ

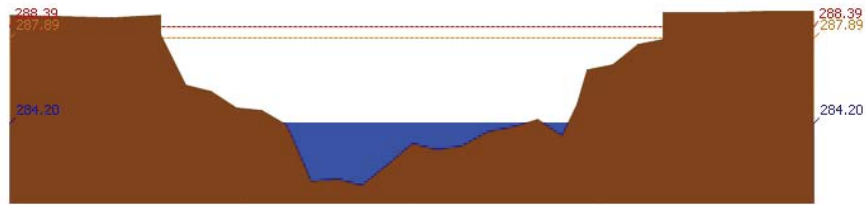
ศูนย์ป้องกันวิกฤติน้ำ กรมทรัพยากรน้ำ กระทรวงทรัพยากรธรรมชาติและสิ่งแวดล้อม  
180 ถนนพระรามที่ 6 ซอย 34 แขวงสามเสนใน เขตพญาไท กรุงเทพมหานคร 10400 โทรศัพท์ 0 2271 6000



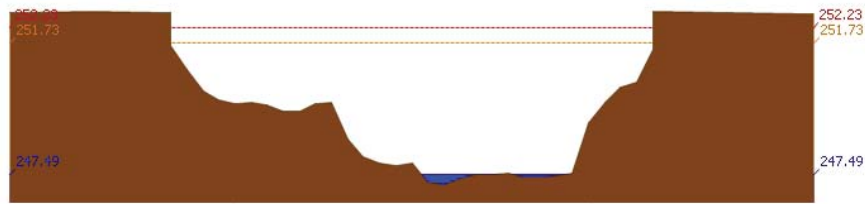
รายงานสถานการณ์น้ำลุ่มน้ำวัง วันที่ 3 พฤษภาคม 2561



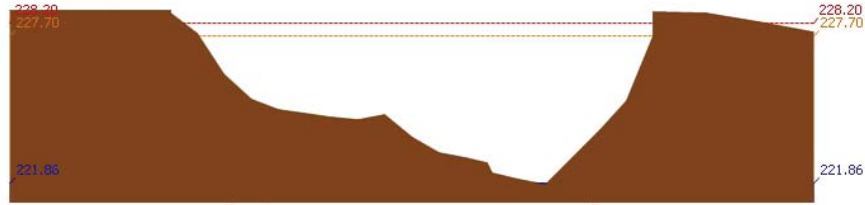
สถานี 070604T น้ำแม่จางที่บ้านสุใหม่จอมจล ต.หัวเสือ อ.แม่ทะ จ.ลำปาง ระดับน้ำ 258.94 ม.รทก.



สถานี 070111T แม่ป่าวังที่บ้านเงินโป่งชัย ต.บ้านเสา อ.แจ้ห่ม จ.ลำปาง ระดับน้ำ 284.20 ม.รทก.

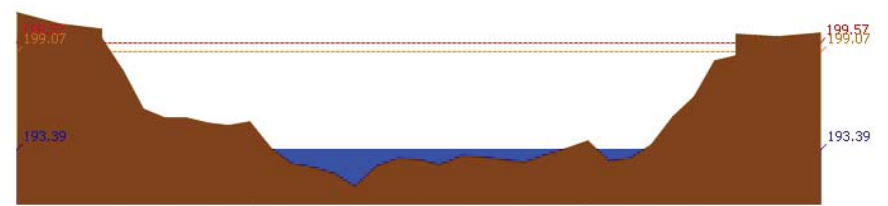


สถานี 070403T น้ำแม่คู้ที่บ้านแค ต.บ้านเป้า อ.เมืองลำปาง จ.ลำปาง ระดับน้ำ 247.49 ม.รทก.



สถานี 070703T น้ำแม่ต้าที่บ้านนาบอน ต.ทุ่งงาม อ.เสริมงาม จ.ลำปาง ระดับน้ำ 221.86 ม.รทก.

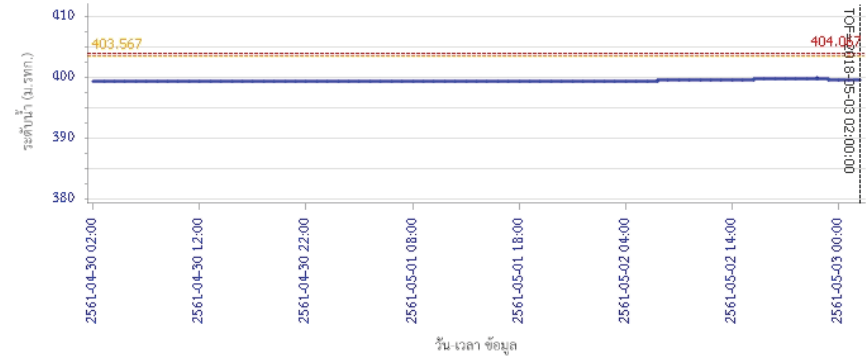
รายงานสถานการณ์น้ำลุ่มน้ำวัง วันที่ 3 พฤษภาคม 2561



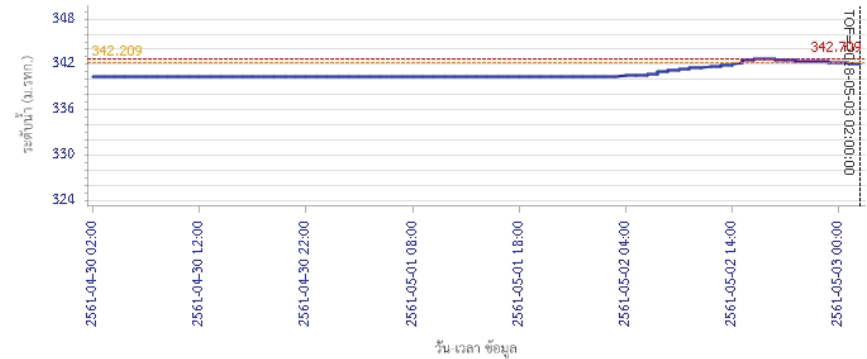
สถานี 070115T น้ำแม่วังที่บ้านอ้อ ต.แม่กัวะ อ.สบปราบ จ.ลำปาง ระดับน้ำ 193.39 ม.รทก.

## 4) ผลการวิเคราะห์สถานการณ์น้ำ

ผลการคำนวณระดับน้ำ สถานี 070110T แม่น้ำวังที่ อ.วังเหนือ ต.วังเหนือ อ.วังเหนือ จ.ลำปาง



ผลการคำนวณระดับน้ำ สถานี 070304T น้ำแม่สอยที่บ้านหนองอก ต.แม่สุก อ.แจ้ห่ม จ.ลำปาง





# โครงการพัฒนาระบบพยากรณ์และเตือนภัยทรัพยากรน้ำ

ศูนย์ป้องกันวิกฤติน้ำ กรมทรัพยากรน้ำ กระทรวงทรัพยากรธรรมชาติและสิ่งแวดล้อม

180 ถนนพระรามที่ 6 ซอย 34 แขวงสามเสนใน เขตพญาไท กรุงเทพมหานคร 10400 โทรศัพท์ 0 2271 6000



# โครงการพัฒนาระบบพยากรณ์และเตือนภัยทรัพยากรน้ำ

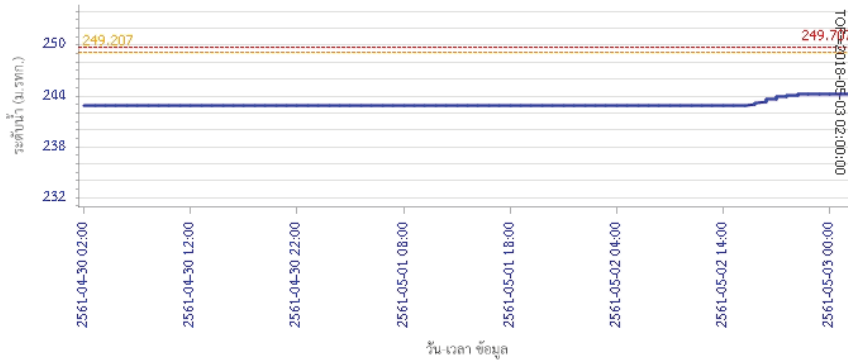
ศูนย์ป้องกันวิกฤติน้ำ กรมทรัพยากรน้ำ กระทรวงทรัพยากรธรรมชาติและสิ่งแวดล้อม

180 ถนนพระรามที่ 6 ซอย 34 แขวงสามเสนใน เขตพญาไท กรุงเทพมหานคร 10400 โทรศัพท์ 0 2271 6000

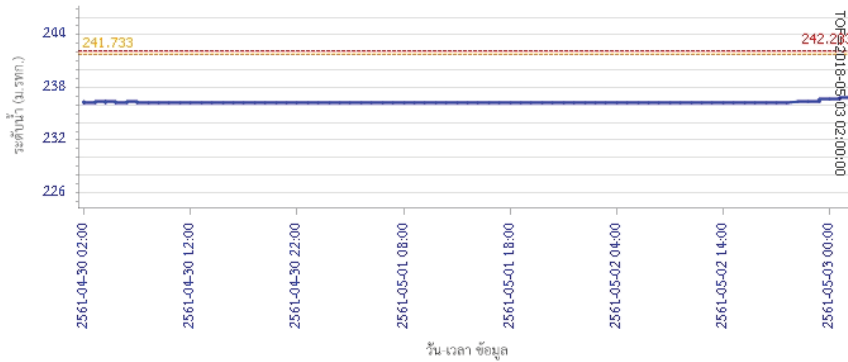


## รายงานสถานการณ์น้ำลุ่มน้ำวัง วันที่ 3 พฤษภาคม 2561

ผลการคำนวณระดับน้ำ สถานี 070112T แม่น้ำวังที่บ้านบุญนาค ต.บุญนาคพัฒนา อ.เมืองลำปาง จ.ลำปาง

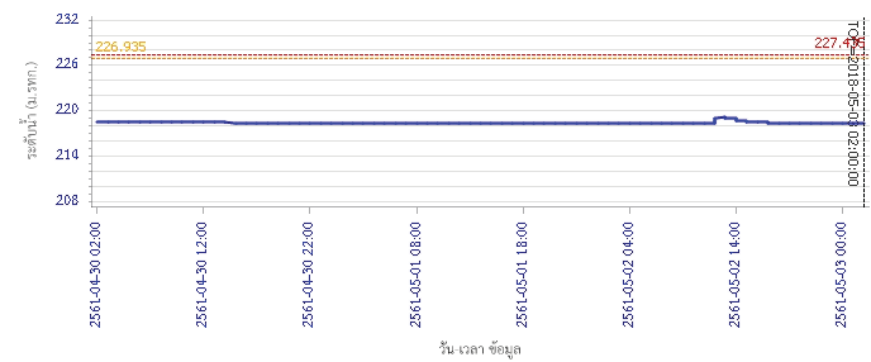


ผลการคำนวณระดับน้ำ สถานี 070114T แม่น้ำวังที่บ้านปางซัย ต.บ้านเสด็จ อ.เมืองลำปาง จ.ลำปาง

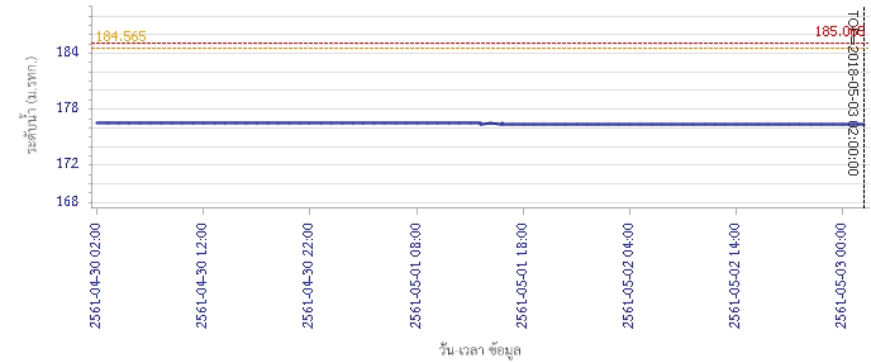


## รายงานสถานการณ์น้ำลุ่มน้ำวัง วันที่ 3 พฤษภาคม 2561

ผลการคำนวณระดับน้ำ สถานี 070113T แม่น้ำวังที่จ.ลำปาง ต.เวียงเหนือ อ.เมืองลำปาง จ.ลำปาง



ผลการคำนวณระดับน้ำ สถานี 070116T แม่น้ำวังที่บ้านแม่เคียว ต.แม่ตอก อ.เถิน จ.ลำปาง





# โครงการพัฒนาระบบพยากรณ์และเตือนภัยทรัพยากรน้ำ

ศูนย์ป้องกันวิกฤติน้ำ กรมทรัพยากรน้ำ กระทรวงทรัพยากรธรรมชาติและสิ่งแวดล้อม

180 ถนนพระรามที่ 6 ซอย 34 แขวงสามเสนใน เขตพญาไท กรุงเทพมหานคร 10400 โทรศัพท์ 0 2271 6000



# โครงการพัฒนาระบบพยากรณ์และเตือนภัยทรัพยากรน้ำ

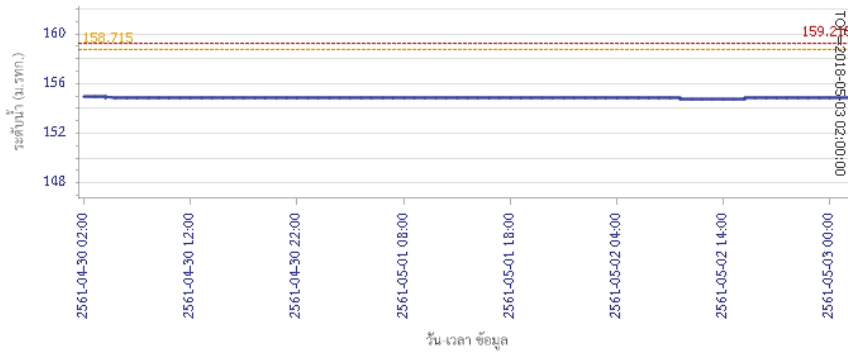
ศูนย์ป้องกันวิกฤติน้ำ กรมทรัพยากรน้ำ กระทรวงทรัพยากรธรรมชาติและสิ่งแวดล้อม

180 ถนนพระรามที่ 6 ซอย 34 แขวงสามเสนใน เขตพญาไท กรุงเทพมหานคร 10400 โทรศัพท์ 0 2271 6000

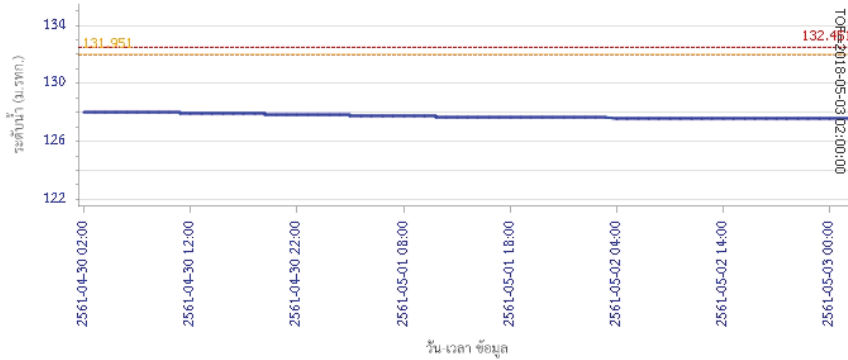


## รายงานสถานการณ์น้ำลุ่มน้ำวัง วันที่ 3 พฤษภาคม 2561

ผลการคำนวณระดับน้ำ สถานี 070117T แม่น้ำวังที่เทศบาลตำบลแม่ป๋อ อ.แม่พริก จ.ลำปาง

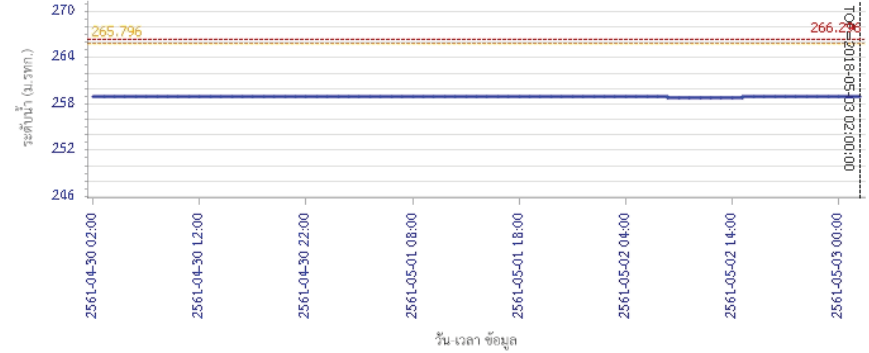


ผลการคำนวณระดับน้ำ สถานี 070118T แม่น้ำวังที่บ้านแม่สลิค ต.แม่สลิค อ.บ้านตาก จ.ตาก

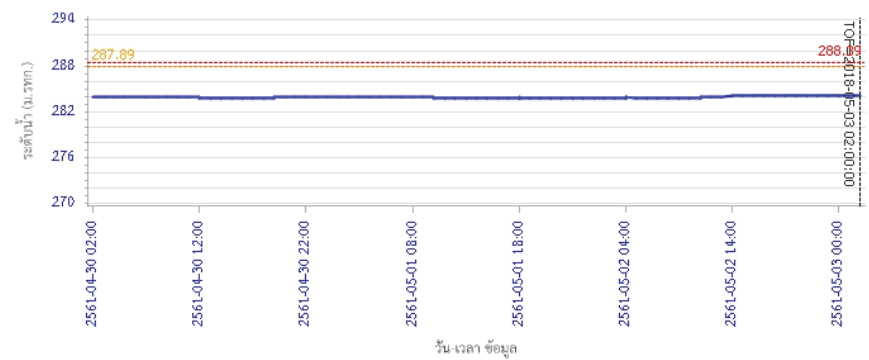


## รายงานสถานการณ์น้ำลุ่มน้ำวัง วันที่ 3 พฤษภาคม 2561

ผลการคำนวณระดับน้ำ สถานี 070604T บ้านแม่จางที่บ้านสุใหม่ไชยมงคล ต.หัวเสือ อ.แม่ทะ จ.ลำปาง



ผลการคำนวณระดับน้ำ สถานี 070111T แม่น้ำวังที่บ้านแปงเป็งซังยง ต.บ้านเสา อ.แจ้ห่ม จ.ลำปาง





# โครงการพัฒนาระบบพยากรณ์และเตือนภัยทรัพยากรน้ำ

ศูนย์ป้องกันวิกฤติน้ำ กรมทรัพยากรน้ำ กระทรวงทรัพยากรธรรมชาติและสิ่งแวดล้อม

180 ถนนพระรามที่ 6 ซอย 34 แขวงสามเสนใน เขตพญาไท กรุงเทพมหานคร 10400 โทรศัพท์ 0 2271 6000



# โครงการพัฒนาระบบพยากรณ์และเตือนภัยทรัพยากรน้ำ

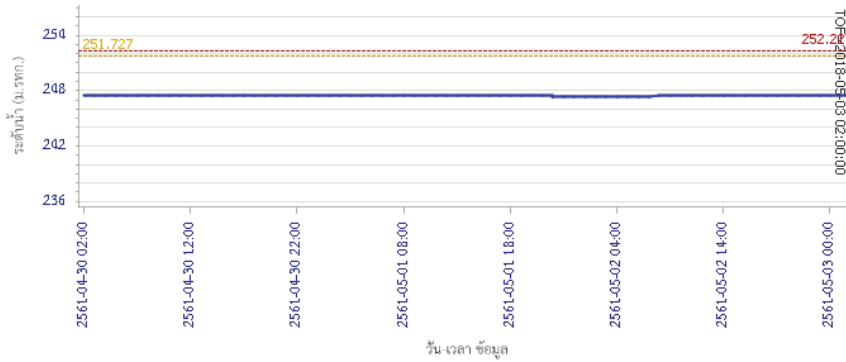
ศูนย์ป้องกันวิกฤติน้ำ กรมทรัพยากรน้ำ กระทรวงทรัพยากรธรรมชาติและสิ่งแวดล้อม

180 ถนนพระรามที่ 6 ซอย 34 แขวงสามเสนใน เขตพญาไท กรุงเทพมหานคร 10400 โทรศัพท์ 0 2271 6000



## รายงานสถานการณ์น้ำลุ่มน้ำวัง วันที่ 3 พฤษภาคม 2561

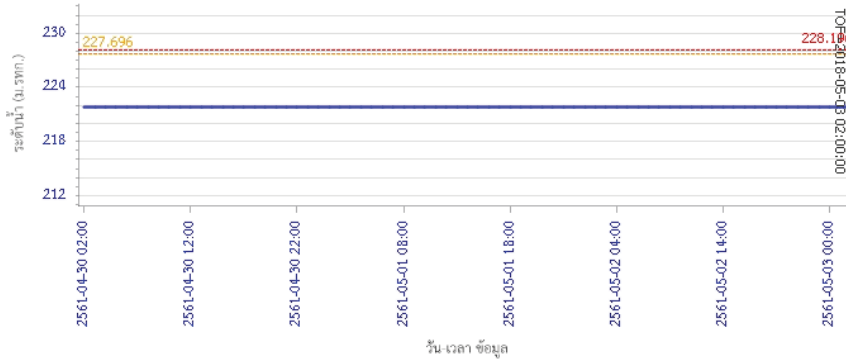
ผลการคำนวณระดับน้ำ สถานี 070403T น้ำแม่ศูยที่บ้านแค ต.บ้านเป่า อ.เมืองลำปาง จ.ลำปาง



วัน เวลา ข้อมูล

— ระดับน้ำตรวจวัด    - - - - ระดับน้ำพยากรณ์    - - - - ระดับน้ำจะวิ่ง    - - - - ระดับเตือนภัย

ผลการคำนวณระดับน้ำ สถานี 070703T น้ำแม่ต้าที่บ้านนาบอน ต.ทุ่งงาม อ.เสริมงาม จ.ลำปาง

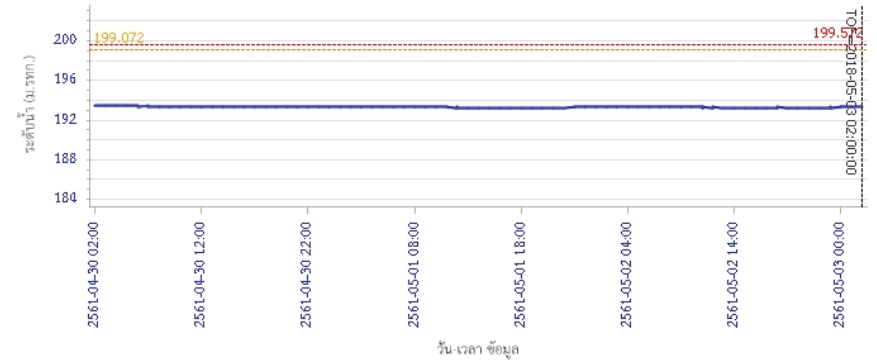


วัน เวลา ข้อมูล

— ระดับน้ำตรวจวัด    - - - - ระดับน้ำพยากรณ์    - - - - ระดับน้ำจะวิ่ง    - - - - ระดับเตือนภัย

## รายงานสถานการณ์น้ำลุ่มน้ำวัง วันที่ 3 พฤษภาคม 2561

ผลการคำนวณระดับน้ำ สถานี 070115T น้ำแม่วังที่บ้านฮ้อ ต.แม่กัวะ อ.สบปราบ จ.ลำปาง



วัน เวลา ข้อมูล

— ระดับน้ำตรวจวัด    - - - - ระดับน้ำพยากรณ์    - - - - ระดับน้ำจะวิ่ง    - - - - ระดับเตือนภัย

### 5) สรุปสถานการณ์น้ำ

สถานการณ์ในลุ่มน้ำวัง อยู่ในภาวะปกติ



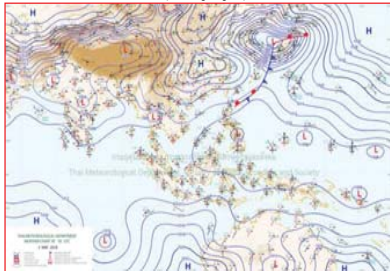
## รายงานสถานการณ์น้ำลุ่มน้ำยมและน่าน วันที่ 3 พฤษภาคม 2561

### 1) สภาพภูมิอากาศ

#### ลักษณะอากาศทั่วไป (ที่มา: กรมอุตุนิยมวิทยา)

พยากรณ์อากาศ 24 ชั่วโมงข้างหน้า บริเวณภาคเหนือ และภาคตะวันออกเฉียงเหนือมีฝนตกหนักบางพื้นที่ ส่วนภาคกลาง ภาคตะวันออก และภาคใต้ยังคงมีฝนฟ้าคะนองบางแห่ง ขอให้ประชาชนในบริเวณภาคเหนือระวังอันตรายจากฝนตกหนักและฝนที่ตกสะสมไว้ด้วย

มีเมฆมาก กับมีฝนฟ้าคะนอง ร้อยละ 70 ของพื้นที่ และมีฝนตกหนักบางแห่ง บริเวณจังหวัด แม่ฮ่องสอน เชียงใหม่ เชียงราย ลำพูน ลำปาง พะเยา แพร่ น่าน อุตรดิตถ์ พิษณุโลก เพชรบูรณ์ พิจิตร สุโขทัย กำแพงเพชร และตาก อุณหภูมิต่ำสุด 21-22 องศาเซลเซียส อุณหภูมิสูงสุด 28-30 องศาเซลเซียส ผลคาดการณ์ปริมาณน้ำฝนล่วงหน้า 1-7 วัน ในช่วงวันที่ 3 - 6 พ.ค. มีฝนฟ้าคะนองร้อยละ 60-70 ของพื้นที่ และมีฝนตกหนักบางแห่ง ส่วนในช่วงวันที่ 7-8 พ.ค. มีฝนฟ้าคะนองร้อยละ 20-30 ของพื้นที่ อุณหภูมิต่ำสุด 22-25 องศาเซลเซียส อุณหภูมิสูงสุด 32-38 องศาเซลเซียส



แผนที่อากาศ วันที่ 3 พ.ค. 2561 เวลา 07.00 น.



ภาพถ่ายจากดาวเทียม วันที่ 3 พ.ค. 2561

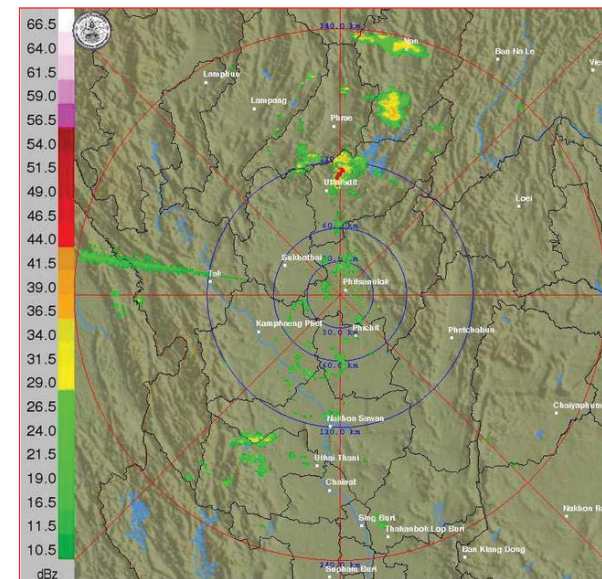
### 2) สถานการณ์ฝน

จากข้อมูลสถานการณ์ฝนในพื้นที่ลุ่มน้ำยมและน่านของวันที่ 3 พฤษภาคม 2561 จากกรมทรัพยากรน้ำ กรมอุตุนิยมวิทยา กรมชลประทาน และสถาบันสารสนเทศทรัพยากรน้ำและการเกษตร (องค์การมหาชน) พบว่า มีปริมาณฝนตกในพื้นที่ลุ่มน้ำยมและน่าน ในบริเวณ จ.แพร่ จ.น่าน จ.อุตรดิตถ์ จ.สุโขทัย และจ.พิษณุโลก มีปริมาณฝน 3.0 – 39.5 มม.

ข้อมูลสถานการณ์ฝนในพื้นที่ลุ่มน้ำยมและน่าน ณ วันที่ 3 พฤษภาคม 2561 เวลา 07.00 น.

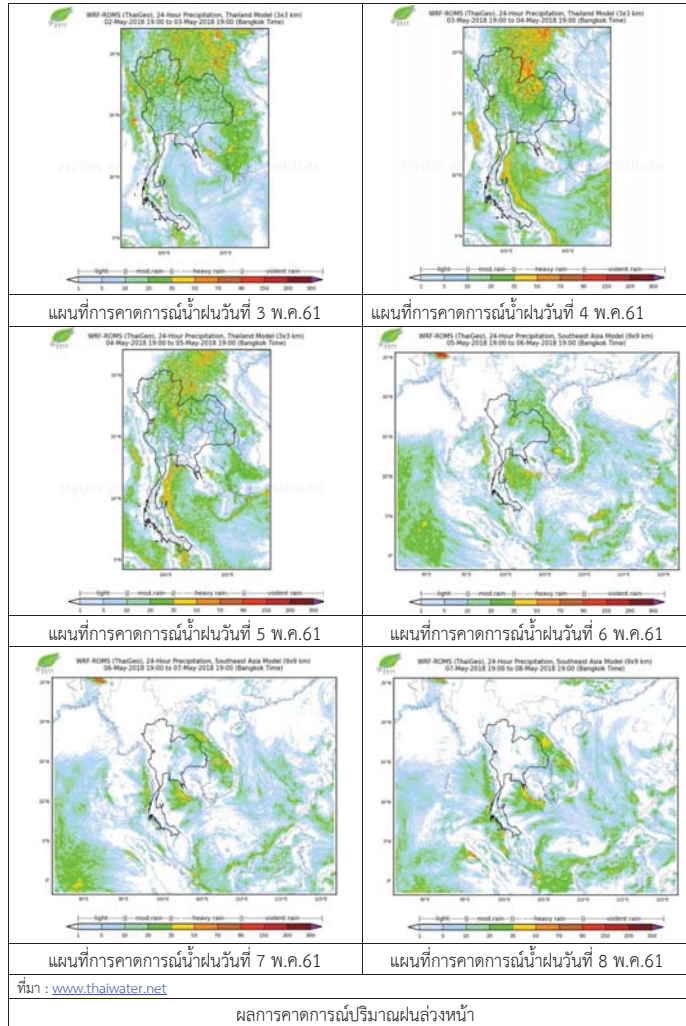
| ลำดับ | สถานี                | 3 พ.ค. 2561 |
|-------|----------------------|-------------|
| 1     | อ.ร้องกวาง จ.แพร่    | 28.0        |
| 2     | อ.เขียงกลาง จ.น่าน   | 39.5        |
| 3     | อ.ทุ่งช้าง จ.น่าน    | 13.5        |
| 4     | อ.เมือง จ.อุตรดิตถ์  | 3.0         |
| 5     | อ.ศรีสำโรง จ.สุโขทัย | 5.0         |
| 6     | อนครไทย จ.พิษณุโลก   | 4.5         |

หมายเหตุ “ฝ” คือ ฝนวัดปริมาณไม่ได้ (ต่ำกว่า 0.1 มิลลิเมตร)



ภาพเรดาร์ตรวจอากาศ “พิษณุโลก” ณ วันที่ 3 พฤษภาคม 2561 (ที่มา : กรมอุตุนิยมวิทยา)

สถานการณ์น้ำฝนม



3) ข้อมูลปริมาณน้ำในลำน้ำ

ปัจจุบันสถานการณ์น้ำในลำน้ำยมอยู่ในภาวะเฝ้าระวังน้ำแล้ง ระดับน้ำในลำน้ำส่วนใหญ่มีแนวโน้มทรงตัว และสถานการณ์น้ำในลำน้ำน่านอยู่ในภาวะปกติ ระดับน้ำในลำน้ำส่วนใหญ่มีแนวโน้มทรงตัว

สถานการณ์น้ำท่า (29 เม.ย. - 3 พ.ค. 2561 ที่มา: กรมชลประทาน)

| สถานี | แม่น้ำ | อำเภอ     | จังหวัด   | ระดับตลิ่ง            | อาทิตย์  | จันทร์   | อังคาร | พุธ    | พฤหัสบดี |
|-------|--------|-----------|-----------|-----------------------|----------|----------|--------|--------|----------|
|       |        |           |           | ปริมาณน้ำ (ลบ.ม./วิ.) | 29 เม.ย. | 30 เม.ย. | 1 พ.ค. | 2 พ.ค. | 3 พ.ค.   |
| Y.14  | ยม     | ศรีสะเกษ  | สุโขทัย   | 12.00                 | 1.27     | 1.30     | 1.55   | 1.65   | 1.55     |
|       |        |           |           | 2,319                 | 19.50    | 21.00    | 34.00  | 40.60  | 34.00    |
| Y.16  | ยม     | บางระกำ   | พิษณุโลก  | 7.00                  | 0.90     | 1.14     | 1.14   | 2.35   | 2.58     |
|       |        |           |           | ***                   | ***      | ***      | ***    | ***    | ***      |
| Y.5   | ยม     | โพทะเล    | พิจิตร    | 8.25                  | 3.57     | 3.56     | 3.56   | 3.57   | 4.01     |
|       |        |           |           | 652                   | ***      | ***      | ***    | ***    | ***      |
| N.60  | น่าน   | ตรอน      | อุตรดิตถ์ | 9.70                  | 2.22     | 2.37     | 2.18   | 2.44   | 2.06     |
|       |        |           |           | 2,055                 | 288.00   | 306.14   | 283.24 | 314.72 | 269.10   |
| N.27A | น่าน   | พริมน     | พิษณุโลก  | 9.17                  | 3.19     | 2.34     | 3.34   | 3.58   | 3.24     |
|       |        |           |           | 476                   | 294.33   | 185.56   | 316.40 | 353.58 | 301.85   |
| N.7A  | น่าน   | บางมูลนาก | พิจิตร    | 10.78                 | 3.58     | 3.79     | 4.18   | 4.24   | 4.21     |
|       |        |           |           | 1,152                 | 265.86   | 282.22   | 313.20 | 318.04 | 315.61   |

\*\*\* ยังไม่ได้รับรายงาน



สถานีสะพานศรีสะเกษ อ.ศรีสะเกษ จ.สุโขทัย (ลุ่มน้ำยม)



สถานีสะพานท่าเสา อ.เมือง จ.อุตรดิตถ์ (ลุ่มน้ำน่าน)

ปริมาณน้ำในลำน้ำในพื้นที่ลุ่มน้ำยมและน่าน

4) สรุป

- สถานการณ์น้ำในลำน้ำยมอยู่ในภาวะเฝ้าระวังน้ำแล้ง ระดับน้ำในลำน้ำส่วนใหญ่มีแนวโน้มทรงตัว
- สถานการณ์น้ำในลุ่มน้ำน่านอยู่ในภาวะปกติ (ระดับน้ำต่ำกว่าระดับตลิ่งต่ำสุด) ระดับน้ำในลำน้ำส่วนใหญ่มีแนวโน้มทรงตัว



# โครงการพัฒนาระบบพยากรณ์และเตือนภัยทรัพยากรน้ำ

ศูนย์ป้องกันภัยพิบัติน้ำ กรมทรัพยากรน้ำ กระทรวงทรัพยากรธรรมชาติและสิ่งแวดล้อม

180 ถนนพระรามที่ 6 ซอย 34 แขวงสามเสนใน เขตพญาไท กรุงเทพมหานคร 10400 โทรศัพท์ 0 2271 6000



# โครงการพัฒนาระบบพยากรณ์และเตือนภัยทรัพยากรน้ำ

ศูนย์ป้องกันภัยพิบัติน้ำ กรมทรัพยากรน้ำ กระทรวงทรัพยากรธรรมชาติและสิ่งแวดล้อม

180 ถนนพระรามที่ 6 ซอย 34 แขวงสามเสนใน เขตพญาไท กรุงเทพมหานคร 10400 โทรศัพท์ 0 2271 6000



## รายงานสถานการณ์น้ำลุ่มน้ำสะแกกรัง วันที่ 3 พฤษภาคม 2561


### 1) สภาพภูมิอากาศ (ที่มา : กรมอุตุนิยมวิทยา)

#### ลักษณะอากาศทั่วไป

พยากรณ์อากาศ 24 ชั่วโมงข้างหน้า บริเวณภาคเหนือ และภาคตะวันออกเฉียงเหนือมีฝนตกหนักบางพื้นที่ ส่วนภาคกลาง ภาคตะวันออก และภาคใต้ยังคงมีฝนฟ้าคะนองบางแห่ง ขอให้ประชาชนในบริเวณภาคเหนือระวังอันตรายจากฝนตกหนักและฝนที่ตกสะสมไว้ด้วย

สภาพอากาศภาคกลาง ( เวลา 06:00 น.วันนี้ - 06:00 น.วันพรุ่งนี้ )

มีเมฆมาก กับมีฝนฟ้าคะนอง ร้อยละ 40 ของพื้นที่ บริเวณจังหวัดนครสวรรค์ อุทัยธานี ชัยนาท สุพรรณบุรี กาญจนบุรี และราชบุรี อุณหภูมิต่ำสุด 23-25 องศาเซลเซียส อุณหภูมิสูงสุด 31-34 องศาเซลเซียส ลมใต้ ความเร็ว 10-25 กม./ชม.



ภาพถ่ายดาวเทียม

แผนที่อากาศ

### 2) สรุปสถานการณ์ฝน

สรุปสถานการณ์ฝนในพื้นที่ลุ่มน้ำสะแกกรัง จากข้อมูลตรวจวัดปริมาณน้ำฝนของสถานีโทรมาตรโครงการพัฒนาระบบพยากรณ์และเตือนภัยทรัพยากรน้ำ กรมทรัพยากรน้ำ ของวันที่ 03 พฤษภาคม 2561 ย้อนหลัง 24 ชั่วโมง ที่ผ่านมา และข้อมูลคาดการณ์ปริมาณฝนจากการประมวลผลข้อมูลภาพ NWP-WRF Model กรมอุตุนิยมวิทยา ([http://www2.tmd.go.th/wrf\\_tmd/images/domain2/asia\\_precipitation3h.html](http://www2.tmd.go.th/wrf_tmd/images/domain2/asia_precipitation3h.html)) ดังแสดงในตาราง

| สถานีโทรมาตร                     | ที่ตั้ง                              | ปริมาณฝนตรวจวัดสะสม (ม.ม.) |       |       | ปริมาณฝนสะสมคาดการณ์ล่วงหน้า |        |        |
|----------------------------------|--------------------------------------|----------------------------|-------|-------|------------------------------|--------|--------|
|                                  |                                      | เมื่อวาน                   | 2 วัน | 3 วัน | 1 วัน                        | 2 วัน  | 3 วัน  |
| 110501T น้ำแมวกักที่บ้านคลองสาลี | ต.ลาดยาว อ.ลาดยาว จ.นครสวรรค์        | 4.50                       | 21.50 | 31.00 | 44.89                        | 97.01  | 123.77 |
| 110202T โรงเรียนบ้านยอดห้วยแก้ว  | ต.แม่เฒ่า อ.แม่วงก์ จ.นครสวรรค์      | 3.00                       | 7.50  | 12.50 | 29.52                        | 100.39 | 109.05 |
| 110505T ที่ว่าการอำเภอแม่วงก์    | ต.แม่วงก์ อ.แม่วงก์ จ.นครสวรรค์      | 15.50                      | 21.00 | 21.50 | 44.89                        | 97.01  | 123.77 |
| 110304T โรงเรียนอนุบาลแม่เปิน    | ต.แม่เปิน อ.แม่เปิน จ.นครสวรรค์      | 13.50                      | 24.50 | 28.00 | 25.01                        | 70.57  | 80.58  |
| 110305T รพ.สต.บ้านรองดง          | ต.นารอบ อ.ลานสัก จ.อุทัยธานี         | 0.00                       | 31.00 | 34.50 | 25.01                        | 70.57  | 80.58  |
| 110506T สารานุกรม อ.หนองฉาง      | ต.หนองฉาง อ.หนองฉาง จ.อุทัยธานี      | 0.00                       | 20.50 | 23.00 | 44.89                        | 97.01  | 123.77 |
| 110303T คลองโพธิ์ที่บ้านทุ่งสงบ  | ต.ไผ่เขียว อ.สว่างอารมณ์ จ.อุทัยธานี | 0.00                       | 8.50  | 54.50 | 25.01                        | 70.57  | 80.58  |

\*\* หมายเหตุ : ปริมาณฝนสะสมคาดการณ์ ได้จากการประมวลผลและคำนวณข้อมูลภาพจาก NWP-WRF Model กรมอุตุนิยมวิทยา\*\*


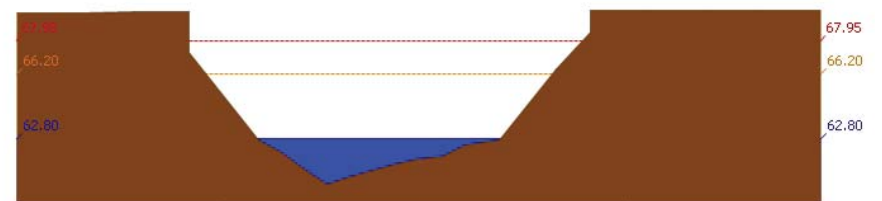
### 3) สรุประดับน้ำรายวัน

## รายงานสถานการณ์น้ำลุ่มน้ำสะแกกรัง วันที่ 3 พฤษภาคม 2561

สรุปสถานการณ์น้ำในพื้นที่ลุ่มน้ำสะแกกรัง จากข้อมูลตรวจวัดระดับน้ำของสถานีโทรมาตรโครงการพัฒนาระบบพยากรณ์และเตือนภัยทรัพยากรน้ำ กรมทรัพยากรน้ำ ณ เวลา 7:00 น. ของวันที่ 03 พฤษภาคม 2561 และข้อมูลระดับน้ำคาดการณ์จากแบบจำลองทางคณิตศาสตร์ ดังแสดงในตาราง

| สถานีโทรมาตร                            | ที่ตั้ง                                | ระดับเมื่อวาน | ระดับน้ำตรวจวัด (ม.รทก) |        |       | ระดับน้ำคาดการณ์ล่วงหน้า |       |         |  |
|---|--|---------------|-------------------------|--------|-------|--------------------------|-------|---------|--|
|   |  |               | เมื่อวาน                | วันนี้ | 1 วัน | 2 วัน                    | 3 วัน | แนวโน้ม |  |
| 110501T น้ำแมวกักที่บ้านคลองสาลี        | ต.ลาดยาว อ.ลาดยาว จ.นครสวรรค์          | 66.2          | 62.78                   | 62.80  |       |                          |       |         |  |
| 110503T แม่น้ำตากแดดที่บ้านหนองขาลาย    | ต.หนองหลวง อ.สว่างอารมณ์ จ.อุทัยธานี   | 31.7          | 30.60                   | 30.54  |       |                          |       |         |  |
| 110504T แม่น้ำตากแดดที่บ้านบุญลือ       | ต.เนินแจง อ.เมืองอุทัยธานี จ.อุทัยธานี | 21.7          | 19.37                   | 18.65  |       |                          |       |         |  |
| 110301T คลองโพธิ์ที่บ้านคลองบวงสามัคคี  | ต.ปางสวรรค์ อ.ชุมตาบง จ.นครสวรรค์      | 125.876       | 124.40                  | 124.53 |       |                          |       |         |  |
| 110302T คลองท่าข้ามที่บ้านท่าข้าม       | ต.ห้วยน้ำหอม อ.ลาดยาว จ.นครสวรรค์      | 75.5          | 74.68                   | 74.72  |       |                          |       |         |  |
| 110303T คลองโพธิ์ที่บ้านทุ่งสงบ         | ต.ไผ่เขียว อ.สว่างอารมณ์ จ.อุทัยธานี   | 47.7          | 46.06                   | 46.09  |       |                          |       |         |  |
| 110401T ห้วยทับเสลาที่บ้านอุ้งอ้ายเจียม | ต.ระบือ อ.ลานสัก จ.อุทัยธานี           | 125.855       | 123.65                  | 123.63 |       |                          |       |         |  |
| 110402T ห้วยทับเสลาที่บ้านนาไร่เดียว    | ต.ลานสัก อ.ลานสัก จ.อุทัยธานี          | 105.6         | 103.24                  | 103.85 |       |                          |       |         |  |
| 110403T ห้วยทับเสลาที่บ้านดินแดง        | ต.ประดู่ยืน อ.ลานสัก จ.อุทัยธานี       | 86.5          | 84.16                   | 83.99  |       |                          |       |         |  |
| 110502T ห้วยวังมาที่บ้านหนองเตย         | ต.มาบแก อ.ลาดยาว จ.นครสวรรค์           | 55.2          | 51.20                   | 51.16  |       |                          |       |         |  |

### 3.1) ระดับน้ำในลำน้ำ



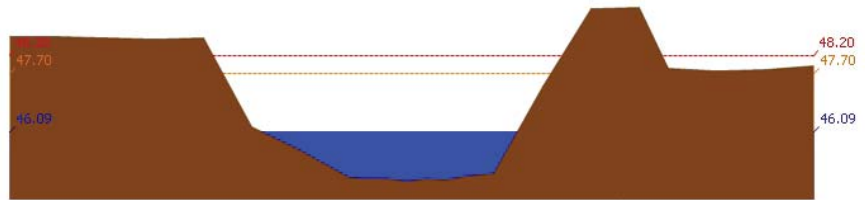


# โครงการพัฒนาระบบพยากรณ์และเตือนภัยทรัพยากรน้ำ

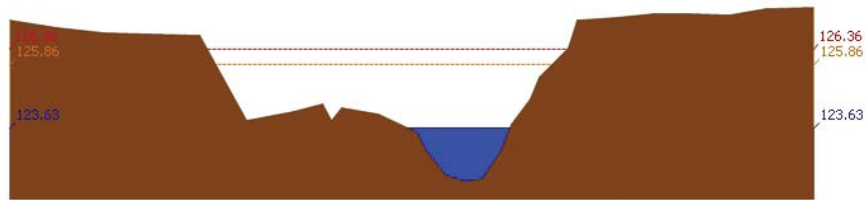
ศูนย์ป้องกันวิกฤติน้ำ กรมทรัพยากรน้ำ กระทรวงทรัพยากรธรรมชาติและสิ่งแวดล้อม  
180 ถนนพระรามที่ 6 ซอย 34 แขวงสามเสนใน เขตพญาไท กรุงเทพมหานคร 10400 โทรศัพท์ 0 2271 6000



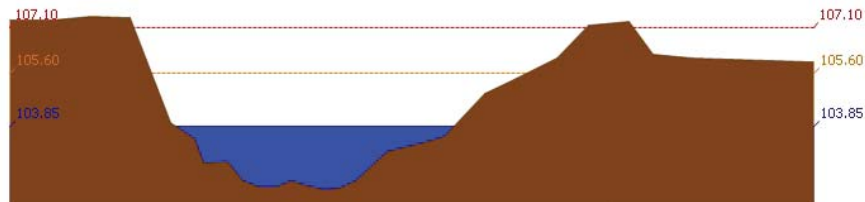
รายงานสถานการณ์น้ำลุ่มน้ำสะแกกรัง วันที่ 3 พฤษภาคม 2561



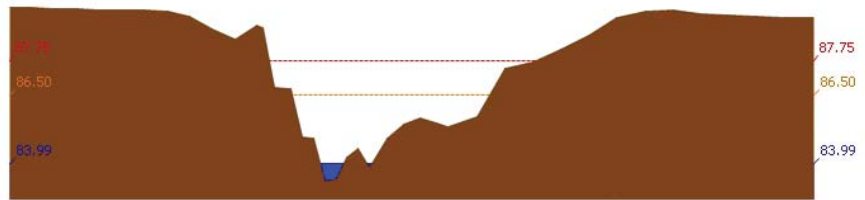
สถานี 110303T คลองโพธิ์ที่บ้านทุ่งสงบ ต.ไม่เขี้ยว อ.สว่างอารมณ์ จ.อุทัยธานี ระดับน้ำ 46.09 ม.รทก.



สถานี 110401T ห้วยทับเสลาที่บ้านบุ่งอ้ายเจียม ต.ระบำ อ.ลานสัก จ.อุทัยธานี ระดับน้ำ 123.63 ม.รทก.



สถานี 110402T ห้วยทับเสลาที่บ้านนาไร่เดียว ต.ลานสัก อ.ลานสัก จ.อุทัยธานี ระดับน้ำ 103.85 ม.รทก.



สถานี 110403T ห้วยทับเสลาที่บ้านดินแดง ต.ประจักษ์ อ.ลานสัก จ.อุทัยธานี ระดับน้ำ 83.99 ม.รทก.

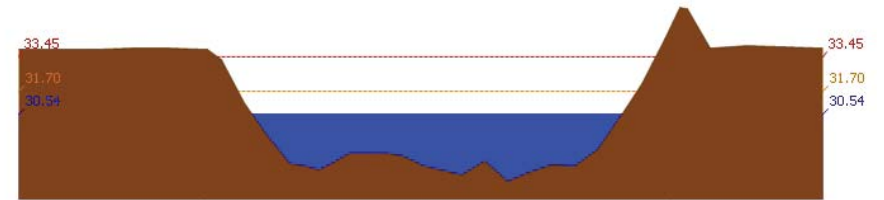


# โครงการพัฒนาระบบพยากรณ์และเตือนภัยทรัพยากรน้ำ

ศูนย์ป้องกันวิกฤติน้ำ กรมทรัพยากรน้ำ กระทรวงทรัพยากรธรรมชาติและสิ่งแวดล้อม  
180 ถนนพระรามที่ 6 ซอย 34 แขวงสามเสนใน เขตพญาไท กรุงเทพมหานคร 10400 โทรศัพท์ 0 2271 6000



รายงานสถานการณ์น้ำลุ่มน้ำสะแกกรัง วันที่ 3 พฤษภาคม 2561



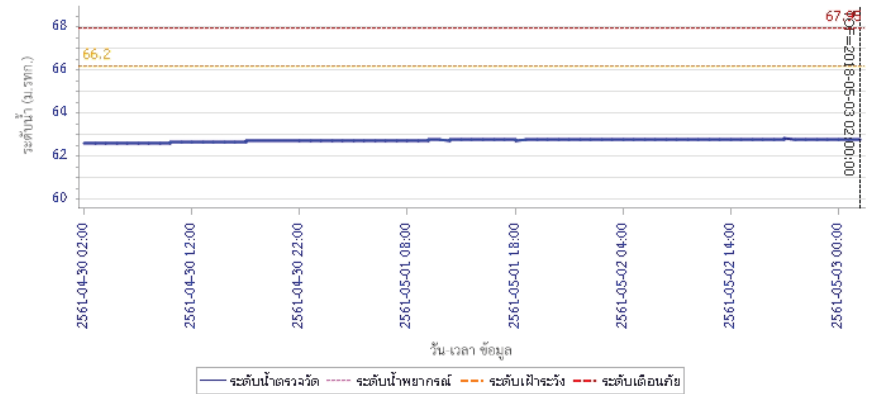
สถานี 110503T แม่น้ำตากแดดที่บ้านหนองชาลาข ต.หนองหลวง อ.สว่างอารมณ์ จ.อุทัยธานี ระดับน้ำ 30.54 ม.รทก.



สถานี 110504T แม่น้ำตากแดดที่บ้านบุญลือ ต.เนินแจง อ.เมืองอุทัยธานี จ.อุทัยธานี ระดับน้ำ 18.65 ม.รทก.

## 4) ผลการวิเคราะห์สถานการณ์น้ำ

ผลการคำนวณระดับน้ำ สถานี 110501T น้ำแม่่งที่บ้านคลองสาสี ต.ลาดยาว อ.ลาดยาว จ.นครสวรรค์





# โครงการพัฒนาระบบพยากรณ์และเตือนภัยทรัพยากรน้ำ

ศูนย์ป้องกันวิกฤติน้ำ กรมทรัพยากรน้ำ กระทรวงทรัพยากรธรรมชาติและสิ่งแวดล้อม

180 ถนนพระรามที่ 6 ซอย 34 แขวงสามเสนใน เขตพญาไท กรุงเทพมหานคร 10400 โทรศัพท์ 0 2271 6000



# โครงการพัฒนาระบบพยากรณ์และเตือนภัยทรัพยากรน้ำ

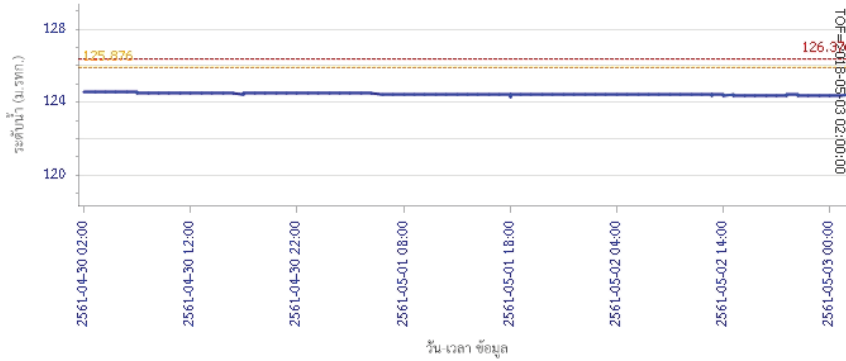
ศูนย์ป้องกันวิกฤติน้ำ กรมทรัพยากรน้ำ กระทรวงทรัพยากรธรรมชาติและสิ่งแวดล้อม

180 ถนนพระรามที่ 6 ซอย 34 แขวงสามเสนใน เขตพญาไท กรุงเทพมหานคร 10400 โทรศัพท์ 0 2271 6000



## รายงานสถานการณ์น้ำลุ่มน้ำสะแกกรัง วันที่ 3 พฤษภาคม 2561

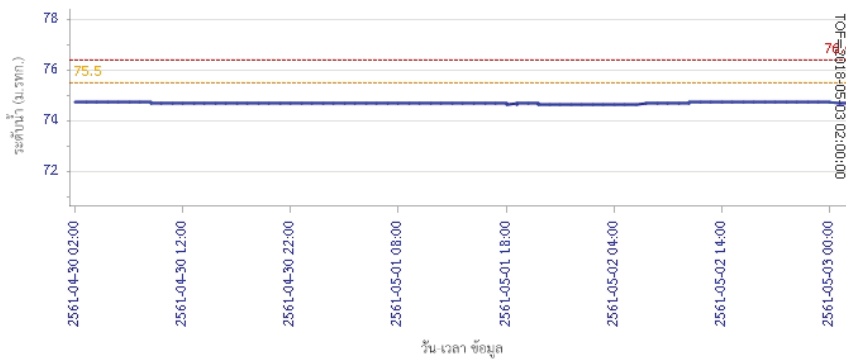
ผลการคำนวณระดับน้ำ สถานี 110301T คลองโหลที่บ้านคลองปางสามัคคี ต.ปางสวรรค์ อ.ขุนคาบง จ.นครสวรรค์



ระดับน้ำ (ม.รทก.)

ระดับน้ำจริงวัด ระดับน้ำพยากรณ์ ระดับน้ำสำรอง ระดับเตือนภัย

ผลการคำนวณระดับน้ำ สถานี 110302T คลองท่าข้ามที่บ้านท่าข้าม ต.ห้วยน้ำหอม อ.ลาดยาว จ.นครสวรรค์

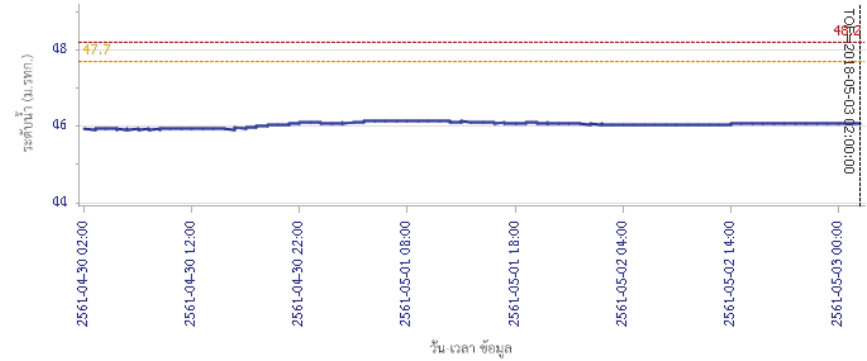


ระดับน้ำ (ม.รทก.)

ระดับน้ำจริงวัด ระดับน้ำพยากรณ์ ระดับน้ำสำรอง ระดับเตือนภัย

## รายงานสถานการณ์น้ำลุ่มน้ำสะแกกรัง วันที่ 3 พฤษภาคม 2561

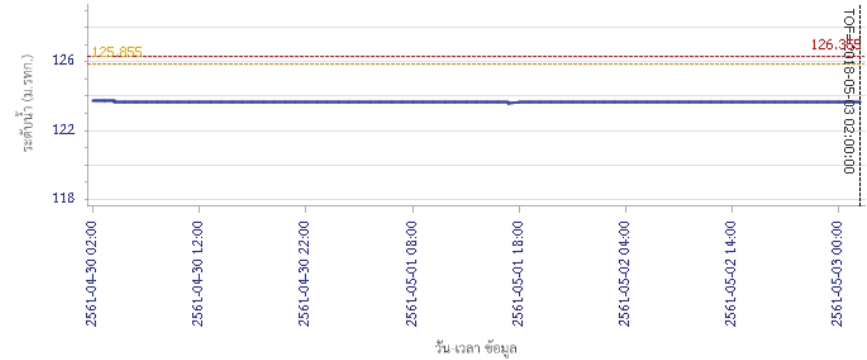
ผลการคำนวณระดับน้ำ สถานี 110303T คลองโหลที่บ้านทุ่งสงบ ต.ไผ่เขียว อ.สว่างอารมณ์ จ.อุทัยธานี



ระดับน้ำ (ม.รทก.)

ระดับน้ำจริงวัด ระดับน้ำพยากรณ์ ระดับน้ำสำรอง ระดับเตือนภัย

ผลการคำนวณระดับน้ำ สถานี 110401T ห้วยทับเสลาที่บ้านปู่ยายเจียม ต.ระบำ อ.ลานสัก จ.อุทัยธานี



ระดับน้ำ (ม.รทก.)

ระดับน้ำจริงวัด ระดับน้ำพยากรณ์ ระดับน้ำสำรอง ระดับเตือนภัย



# โครงการพัฒนาระบบพยากรณ์และเตือนภัยทรัพยากรน้ำ

ศูนย์ป้องกันวิกฤติน้ำ กรมทรัพยากรน้ำ กระทรวงทรัพยากรธรรมชาติและสิ่งแวดล้อม

180 ถนนพระรามที่ 6 ซอย 34 แขวงสามเสนใน เขตพญาไท กรุงเทพมหานคร 10400 โทรศัพท์ 0 2271 6000



# โครงการพัฒนาระบบพยากรณ์และเตือนภัยทรัพยากรน้ำ

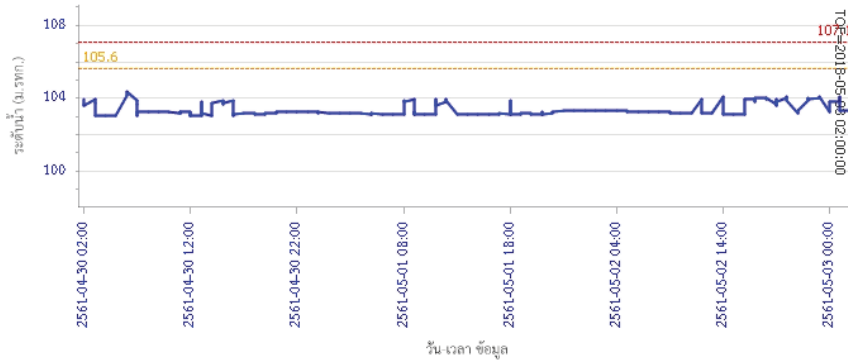
ศูนย์ป้องกันวิกฤติน้ำ กรมทรัพยากรน้ำ กระทรวงทรัพยากรธรรมชาติและสิ่งแวดล้อม

180 ถนนพระรามที่ 6 ซอย 34 แขวงสามเสนใน เขตพญาไท กรุงเทพมหานคร 10400 โทรศัพท์ 0 2271 6000

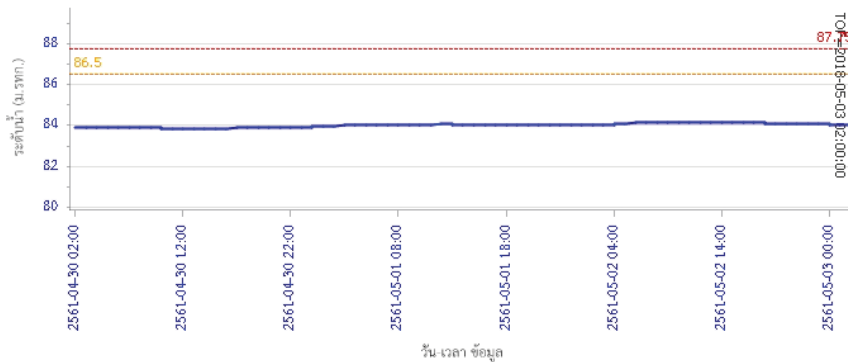


## รายงานสถานการณ์น้ำลุ่มน้ำสะแกกรัง วันที่ 3 พฤษภาคม 2561

ผลการคำนวณระดับน้ำ สถานี 110402T ห้วยทับเสลาที่บ้านนาโงเดี่ยว ต.ลานสัก อ.ลานสัก จ.อุทัยธานี

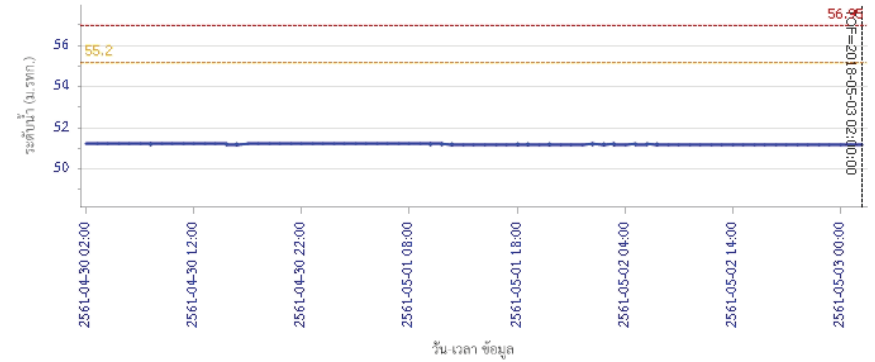


ผลการคำนวณระดับน้ำ สถานี 110403T ห้วยทับเสลาที่บ้านดินแดง ต.ประจักษ์ อ.ลานสัก จ.อุทัยธานี

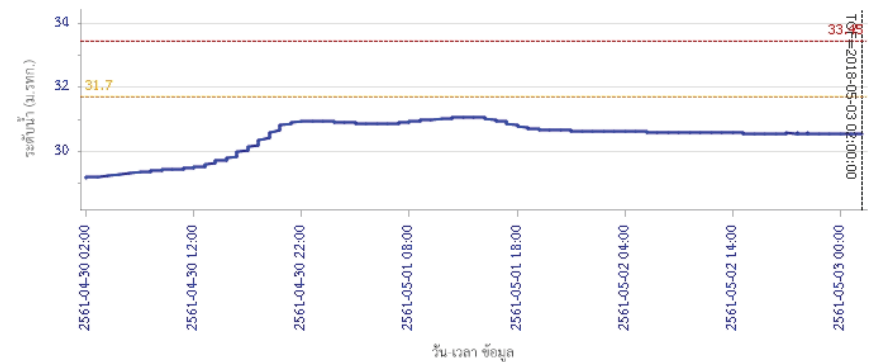


## รายงานสถานการณ์น้ำลุ่มน้ำสะแกกรัง วันที่ 3 พฤษภาคม 2561

ผลการคำนวณระดับน้ำ สถานี 110502T ห้วยวังม้าที่บ้านหนองเคย ต.มาบแก อ.ลาดยาว จ.นครสวรรค์



ผลการคำนวณระดับน้ำ สถานี 110503T แม่น้ำตาแคดที่บ้านหนองขาลาย ต.หนองหลวง อ.สว่างอารมณ์ จ.อุทัยธานี





# โครงการพัฒนาระบบพยากรณ์และเตือนภัยทรัพยากรน้ำ

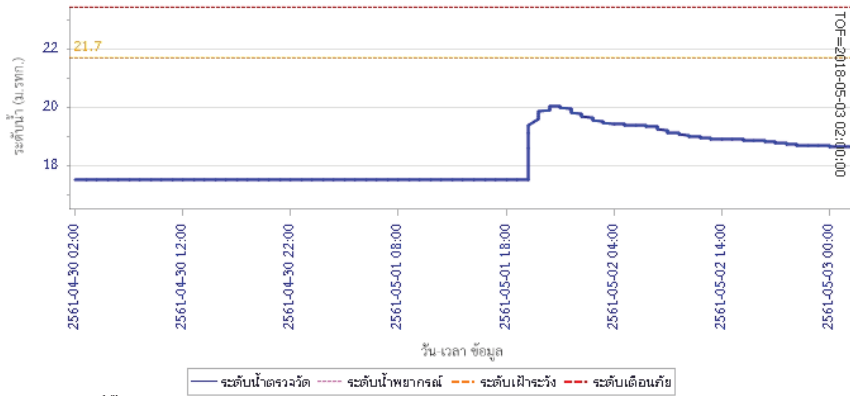
ศูนย์ป้องกันวิกฤติน้ำ กรมทรัพยากรน้ำ กระทรวงทรัพยากรธรรมชาติและสิ่งแวดล้อม

180 ถนนพระรามที่ 6 ซอย 34 แขวงสามเสนใน เขตพญาไท กรุงเทพมหานคร 10400 โทรศัพท์ 0 2271 6000



## รายงานสถานการณ์น้ำลุ่มน้ำสะแกกรัง วันที่ 3 พฤษภาคม 2561

ผลการคำนวณระดับน้ำ สถานี 110504T แม่น้ำคางเคดที่บ้านบุญสุโข ค.เนินแจง อ.เมืองอุทัยธานี จ.อุทัยธานี



### 5) สรุปสถานการณ์น้ำ

สถานการณ์ในลุ่มน้ำสะแกกรัง อยู่ในภาวะปกติ



# โครงการพัฒนาระบบพยากรณ์และเตือนภัยทรัพยากรน้ำ

ศูนย์ป้องกันวิกฤติน้ำ กรมทรัพยากรน้ำ กระทรวงทรัพยากรธรรมชาติและสิ่งแวดล้อม

180 ถนนพระรามที่ 6 ซอย 34 แขวงสามเสนใน เขตพญาไท กรุงเทพมหานคร 10400 โทรศัพท์ 0 2271 6000



# โครงการพัฒนาระบบพยากรณ์และเตือนภัยทรัพยากรน้ำ

ศูนย์ป้องกันวิกฤติน้ำ กรมทรัพยากรน้ำ กระทรวงทรัพยากรธรรมชาติและสิ่งแวดล้อม

180 ถนนพระรามที่ 6 ซอย 34 แขวงสามเสนใน เขตพญาไท กรุงเทพมหานคร 10400 โทรศัพท์ 0 2271 6000



## รายงานสถานการณ์น้ำลุ่มน้ำป่าสัก วันที่ 3 พฤษภาคม 2561


### 1) สภาพภูมิอากาศ (ที่มา : กรมอุตุนิยมวิทยา)

#### ลักษณะอากาศทั่วไป

พยากรณ์อากาศ 24 ชั่วโมงข้างหน้า บริเวณภาคเหนือ และภาคตะวันออกเฉียงเหนือมีฝนตกหนักบางพื้นที่ ส่วนภาคกลาง ภาคตะวันออก และภาคใต้ยังคงมีฝนฟ้าคะนองบางแห่ง ขอให้ประชาชนในบริเวณภาคเหนือระวังอันตรายจากฝนตกหนักและฝนที่ตกสะสมไว้ด้วย

#### สภาพอากาศภาคกลาง ( เวลา 06:00 น.วันนี้ - 06:00 น.วันพรุ่งนี้ )

มีเมฆมาก กับมีฝนฟ้าคะนอง ร้อยละ 40 ของพื้นที่ บริเวณจังหวัดนครสวรรค์ อุทัยธานี ชัยนาท สุพรรณบุรี กาญจนบุรี และราชบุรี อุณหภูมิต่ำสุด 23-25 องศาเซลเซียส อุณหภูมิสูงสุด 31-34 องศาเซลเซียส ลมใต้ ความเร็ว 10-25 กม./ชม.



ภาพถ่ายดาวเทียม

แผนที่อากาศ

### 2) สรุปสถานการณ์ฝน

สรุปสถานการณ์ฝนในพื้นที่ลุ่มน้ำป่าสัก จากข้อมูลตรวจวัดปริมาณน้ำฝนของสถานีโทรมาตรโครงการพัฒนาระบบพยากรณ์และเตือนภัยทรัพยากรน้ำ กรมทรัพยากรน้ำ ของวันที่ 03 พฤษภาคม 2561 ย้อนหลัง 24 ชั่วโมง ที่ผ่านมา และข้อมูลคาดการณ์ปริมาณฝนจากการประมวลผลข้อมูลภาพ NWP-WRF Model กรมอุตุนิยมวิทยา ([http://www2.tmd.go.th/wrf\\_tmd/images/domain2/asia\\_precipitation3h.html](http://www2.tmd.go.th/wrf_tmd/images/domain2/asia_precipitation3h.html)) ดังแสดงในตาราง

| สถานีโทรมาตร                       | ที่ตั้ง                               | ปริมาณฝนตรวจวัดสะสม (ม.ม.) |       |       | ปริมาณฝนสะสมคาดการณ์ล่วงหน้า |        |        |
|------------------------------------|---------------------------------------|----------------------------|-------|-------|------------------------------|--------|--------|
|                                    |                                       | เมื่อวาน                   | 2 วัน | 3 วัน | 1 วัน                        | 2 วัน  | 3 วัน  |
| 120401T โรงเรียนบ้านลำป่าสักมูล    | ต.ตมุลเหล็ก อ.เมือง จ.เพชรบูรณ์       | 0.00                       | 45.50 | 45.50 | 34.02                        | 64.60  | 85.64  |
| 120701T บ้านสำราญ                  | ต.กุดตาเพชร อ.สำนัง จ.ลพบุรี          | 0.00                       | 26.00 | 27.00 | 66.42                        | 161.00 | 217.26 |
| 120601T โรงเรียนบ้านหนองมะค่า      | ต.หนองมะค่า อ.โคกเจริญ จ.ลพบุรี       | 0.00                       | 34.00 | 68.50 | 71.75                        | 244.25 | 307.50 |
| 120108T รพ.สต.บ้านทับกัก           | ต.อีปุม อ.ด่านซ้าย จ.เลย              | 0.50                       | 3.50  | 16.00 | 46.66                        | 59.87  | 75.23  |
| 120501T โรงเรียนบ้านสันเจริญ       | ต.ท่าตวง อ.หนองไผ่ จ.เพชรบูรณ์        | 0.00                       | 21.00 | 22.50 | 38.87                        | 144.18 | 196.86 |
| 120802T โรงเรียนชอย12 สาย 4 ซ้าย   | ต.ดีลัง อ.พัฒนานิคม จ.ลพบุรี          | 0.50                       | 9.50  | 13.50 | 21.77                        | 140.26 | 233.91 |
| 120502T อบต.บึงกระจับ              | ต.บึงกระจับ อ.วิเชียรบุรี จ.เพชรบูรณ์ | 0.00                       | 21.00 | 21.50 | 38.87                        | 144.18 | 196.86 |
| 120702T ลำสนธิที่บ้านท่ายาง        | ต.หนองไผ่ อ.ชัยบาดาล จ.ลพบุรี         | 0.50                       | 18.00 | 20.00 | 66.42                        | 161.00 | 217.26 |
| 120901T ห้วยมวกเหล็กที่ อ.มวกเหล็ก | ต.มวกเหล็ก อ.มวกเหล็ก จ.สระบุรี       | 0.00                       | 1.50  | 8.50  | 33.81                        | 134.05 | 184.54 |

## รายงานสถานการณ์น้ำลุ่มน้ำป่าสัก วันที่ 3 พฤษภาคม 2561

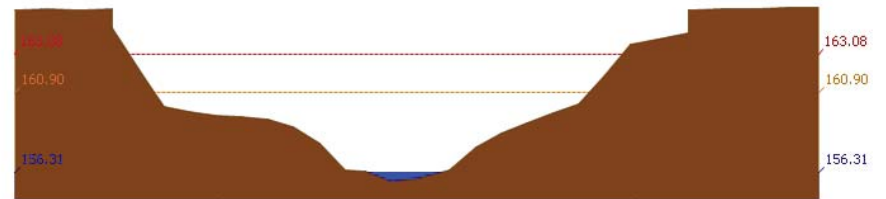
\*\*หมายเหตุ : ปริมาณฝนสะสมคาดการณ์ ได้จากการประมวลผลและคำนวณข้อมูลภาพจาก NWP-WRF Model กรมอุตุนิยมวิทยา\*\*

### 3) สรุประดับน้ำรายวัน

สรุปสถานการณ์น้ำในพื้นที่ลุ่มน้ำป่าสัก จากข้อมูลตรวจวัดระดับน้ำของสถานีโทรมาตรโครงการพัฒนาระบบพยากรณ์และเตือนภัยทรัพยากรน้ำ กรมทรัพยากรน้ำ ณ เวลา 7:00 น. ของวันที่ 03 พฤษภาคม 2561 และข้อมูลระดับน้ำคาดการณ์จากแบบจำลองทางคณิตศาสตร์ ดังแสดงในตาราง

| สถานีโทรมาตร                             | ที่ตั้ง                           | ระดับเตือนภัย | ระดับน้ำตรวจวัด (ม.รทก) |        | ระดับน้ำคาดการณ์ล่วงหน้า |        |        |           |
|--|-----------------------------------|---------------|-------------------------|--------|--------------------------|--------|--------|-----------|
|  |                                   |               | เมื่อวาน                | วันนี้ | 1 วัน                    | 2 วัน  | 3 วัน  | แนวโน้ม   |
| 120107T แม่น้ำป่าสักที่ อ.เมืองเพชรบูรณ์ | ต.นาป่า อ.เมือง จ.เพชรบูรณ์       | 113.4         | 111.31                  | 111.44 | 111.44                   | 111.44 | 111.45 | เพิ่มขึ้น |
| 120106T แม่น้ำป่าสักที่ อ.เสาไห้         | ต.ศาลาธิไทย อ.เสาไห้ จ.สระบุรี    | 10.6          | 8.00                    | 8.04   | 9.14                     | 8.56   | 7.58   | เพิ่มขึ้น |
| 120205T แม่น้ำป่าสักที่บ้านอุ้มกะทาด     | ต.ศิลา อ.หล่มเก่า จ.เพชรบูรณ์     | 215.8         | 211.32                  | 211.29 | 211.31                   | 211.31 | 211.31 | เพิ่มขึ้น |
| 120109T แม่น้ำป่าสักที่ อ.แก่งคอย        | ต.แก่งคอย อ.แก่งคอย จ.สระบุรี     | 14.6          | 8.19                    | 8.19   | 8.85                     | 8.22   | 7.48   | เพิ่มขึ้น |
| 120110T แม่น้ำป่าสักที่บ้านวังโบล        | ต.วังโบล อ.หนองไผ่ จ.เพชรบูรณ์    | 87.1          | 85.38                   | 85.75  | 85.42                    | 85.42  | 85.42  | ลดลง      |
| 120304T ห้วยน้ำพุที่บ้านกกกะบาก          | ต.โป่ง อ.ด่านซ้าย จ.เลย           | 305           | 301.45                  | 301.41 | 301.41                   | 301.41 | 301.41 | คงที่     |
| 120111T แม่น้ำป่าสักที่บ้านจางวาง        | ต.ลานบา อ.หล่มสัก จ.เพชรบูรณ์     | 132.7         | 130.79                  | 130.68 | 130.74                   | 130.73 | 130.73 | เพิ่มขึ้น |
| 120305T ห้วยน้ำพุที่ อ.หล่มเก่า          | ต.หล่มเก่า อ.หล่มเก่า จ.เพชรบูรณ์ | 158.1         | 156.65                  | 156.56 | 156.58                   | 156.58 | 156.57 | เพิ่มขึ้น |
| 120112T แม่น้ำป่าสักที่บ้านหนองแหวน      | ต.วังมะข่อ อ.เมือง จ.เพชรบูรณ์    | 100.3         | 95.31                   | 95.72  | 95.67                    | 95.67  | 95.67  | ลดลง      |
| 120113T แม่น้ำป่าสักที่บ้านเขาค้าง       | ต.คลองกระจิง อ.ศรีเทพ จ.เพชรบูรณ์ | 52.9          | 49.19                   | 50.13  | 49.88                    | 49.88  | 49.88  | ลดลง      |
| 120702T ลำสนธิที่บ้านท่ายาง              | ต.หนองไผ่ อ.ชัยบาดาล จ.ลพบุรี     | 53            | 52.26                   | 52.38  | 52.41                    | 52.41  | 52.41  | เพิ่มขึ้น |
| 120105T แม่น้ำป่าสักที่บ้านวังมลเหนือ    | ต.ท่าอิฐ อ.หล่มสัก จ.เพชรบูรณ์    | 160.9         | 156.43                  | 156.31 | 156.29                   | 156.29 | 156.29 | ลดลง      |
| 120901T ห้วยมวกเหล็กที่ อ.มวกเหล็ก       | ต.มวกเหล็ก อ.มวกเหล็ก จ.สระบุรี   | 192.6         | 188.72                  | 188.71 | 188.70                   | 188.31 | 188.09 | เพิ่มขึ้น |

### 3.1) ระดับน้ำในลำน้ำ







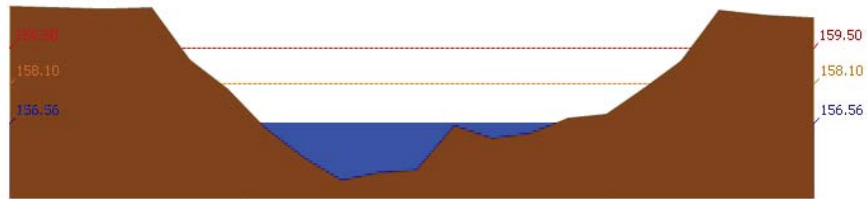
# โครงการพัฒนาระบบพยากรณ์และเตือนภัยทรัพยากรน้ำ

ศูนย์ป้องกันวิกฤติน้ำ กรมทรัพยากรน้ำ กระทรวงทรัพยากรธรรมชาติและสิ่งแวดล้อม

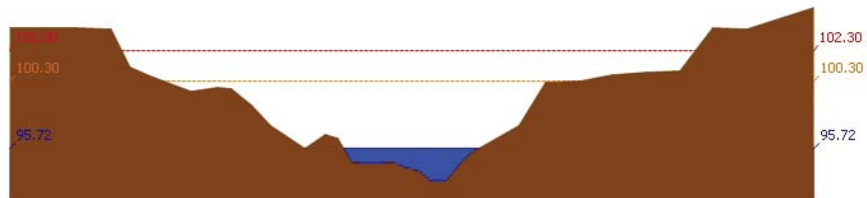
180 ถนนพระรามที่ 6 ซอย 34 แขวงสามเสนใน เขตพญาไท กรุงเทพมหานคร 10400 โทรศัพท์ 0 2271 6000



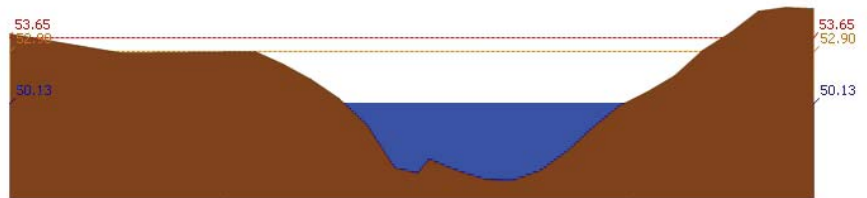
รายงานสถานการณ์น้ำลุ่มน้ำป่าสัก วันที่ 3 พฤษภาคม 2561



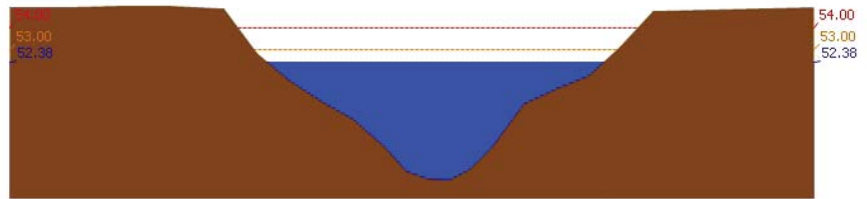
สถานี 120305T หัวขบวนที่ อ.หล่มเก่า ต.หล่มเก่า อ.หล่มเก่า จ.เพชรบูรณ์ ระดับน้ำ 156.56 ม.รทก.



สถานี 120112T แม่น้ำป่าสักที่บ้านหนองแหวน ต.วังมะข่อ อ.เมือง จ.เพชรบูรณ์ ระดับน้ำ 95.72 ม.รทก.



สถานี 120113T แม่น้ำป่าสักที่บ้านเขาค้าง ต.คลองกระจิง อ.ศรีเทพ จ.เพชรบูรณ์ ระดับน้ำ 50.13 ม.รทก.



สถานี 120702T ลำสนธิที่บ้านท่าขวาง ต.หนองขาหย่าง อ.ชัยบาดาล จ.ลพบุรี ระดับน้ำ 52.38 ม.รทก.



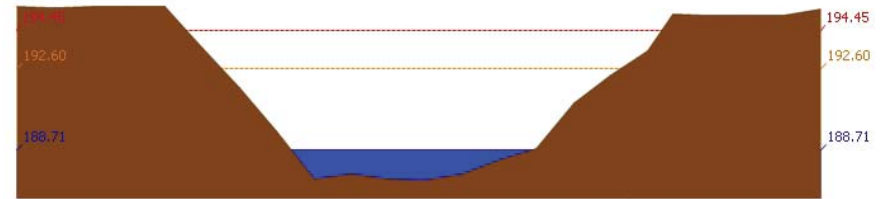
# โครงการพัฒนาระบบพยากรณ์และเตือนภัยทรัพยากรน้ำ

ศูนย์ป้องกันวิกฤติน้ำ กรมทรัพยากรน้ำ กระทรวงทรัพยากรธรรมชาติและสิ่งแวดล้อม

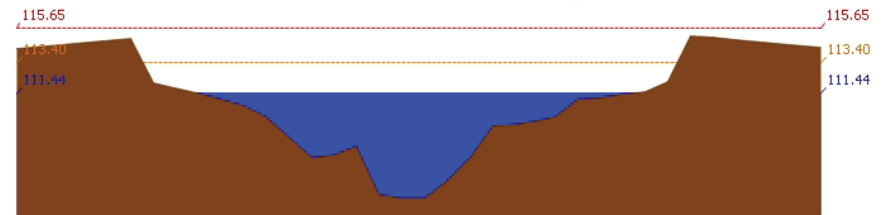
180 ถนนพระรามที่ 6 ซอย 34 แขวงสามเสนใน เขตพญาไท กรุงเทพมหานคร 10400 โทรศัพท์ 0 2271 6000




รายงานสถานการณ์น้ำลุ่มน้ำป่าสัก วันที่ 3 พฤษภาคม 2561



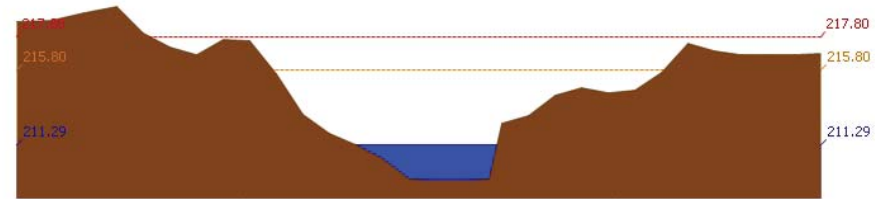
สถานี 120901T หัวขบวนเหล็กที่ อ.มวกเหล็ก ต.มวกเหล็ก อ.มวกเหล็ก จ.สระบุรี ระดับน้ำ 188.71 ม.รทก.



สถานี 120107T แม่น้ำป่าสักที่ อ.เมืองเพชรบูรณ์ ต.บาป่า อ.เมือง จ.เพชรบูรณ์ ระดับน้ำ 111.44 ม.รทก.



สถานี 120106T แม่น้ำป่าสักที่ อ.เสาใต้ ต.ศาลาไทย อ.เสาใต้ จ.สระบุรี ระดับน้ำ 8.04 ม.รทก.



สถานี 120205T แม่น้ำป่าสักที่บ้านอู่กะทาด ต.ศิลา อ.หล่มเก่า จ.เพชรบูรณ์ ระดับน้ำ 211.29 ม.รทก.



# โครงการพัฒนาระบบพยากรณ์และเตือนภัยทรัพยากรน้ำ

ศูนย์ป้องกันวิกฤติน้ำ กรมทรัพยากรน้ำ กระทรวงทรัพยากรธรรมชาติและสิ่งแวดล้อม  
180 ถนนพระรามที่ 6 ซอย 34 แขวงสามเสนใน เขตพญาไท กรุงเทพมหานคร 10400 โทรศัพท์ 0 2271 6000

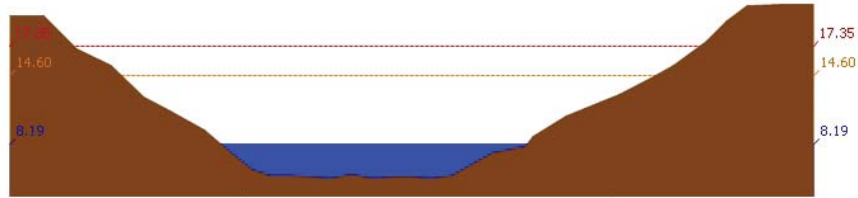


# โครงการพัฒนาระบบพยากรณ์และเตือนภัยทรัพยากรน้ำ

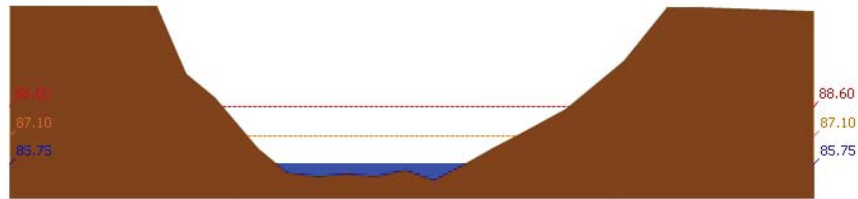
ศูนย์ป้องกันวิกฤติน้ำ กรมทรัพยากรน้ำ กระทรวงทรัพยากรธรรมชาติและสิ่งแวดล้อม  
180 ถนนพระรามที่ 6 ซอย 34 แขวงสามเสนใน เขตพญาไท กรุงเทพมหานคร 10400 โทรศัพท์ 0 2271 6000



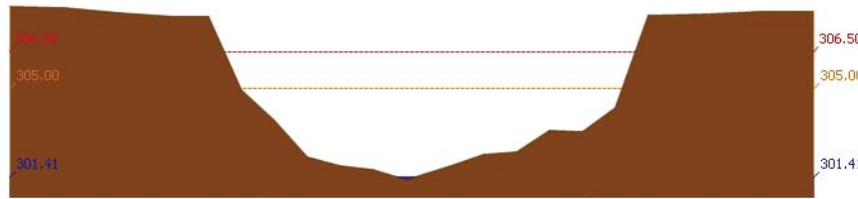
รายงานสถานการณ์น้ำลุ่มน้ำป่าสัก วันที่ 3 พฤษภาคม 2561



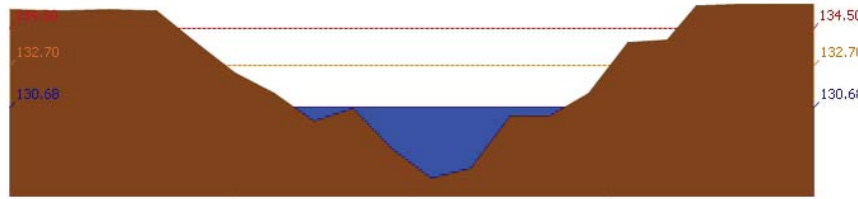
สถานี 120109T แม่น้ำป่าสักที่ อ.แก่งคอย ต.แก่งคอย อ.แก่งคอย จ.สระบุรี ระดับน้ำ 8.19 ม.รทก.



สถานี 120110T แม่น้ำป่าสักที่บ้านจางวาง ต.วังโตนด อ.หนองไผ่ จ.เพชรบูรณ์ ระดับน้ำ 85.75 ม.รทก.



สถานี 120304T หัวน้ำพุที่บ้านกกกระบาก ต.โป่ง อ.ด่านซ้าย จ.เลย ระดับน้ำ 301.41 ม.รทก.



สถานี 120111T แม่น้ำป่าสักที่บ้านจางวาง ต.ลานบัว อ.หล่มสัก จ.เพชรบูรณ์ ระดับน้ำ 130.68 ม.รทก.

3.2) ภาพสถานการณ์น้ำจากกล้อง CCTV

รายงานสถานการณ์น้ำลุ่มน้ำป่าสัก วันที่ 3 พฤษภาคม 2561



แม่น้ำป่าสักที่บ้านจางวาง ต.ลานบัว อ.หล่มสัก จ.เพชรบูรณ์



แม่น้ำป่าสักที่ อ.เมืองเพชรบูรณ์ ต.นาป่า อ.เมือง จ.เพชรบูรณ์



แม่น้ำป่าสักที่ อ. แก่งคอย ต.แก่งคอย อ.แก่งคอย จ.สระบุรี



แม่น้ำป่าสักที่ อ.เสาไห้ ต.ศาลาริไทย อ.เสาไห้ จ.สระบุรี

## 4) ผลการวิเคราะห์สถานการณ์น้ำ



# โครงการพัฒนาระบบพยากรณ์และเตือนภัยทรัพยากรน้ำ

ศูนย์ป้องกันวิกฤติน้ำ กรมทรัพยากรน้ำ กระทรวงทรัพยากรธรรมชาติและสิ่งแวดล้อม

180 ถนนพระรามที่ 6 ซอย 34 แขวงสามเสนใน เขตพญาไท กรุงเทพมหานคร 10400 โทรศัพท์ 0 2271 6000



# โครงการพัฒนาระบบพยากรณ์และเตือนภัยทรัพยากรน้ำ

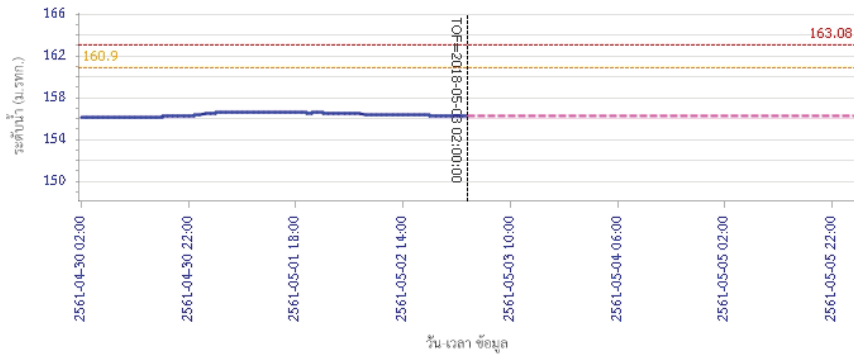
ศูนย์ป้องกันวิกฤติน้ำ กรมทรัพยากรน้ำ กระทรวงทรัพยากรธรรมชาติและสิ่งแวดล้อม

180 ถนนพระรามที่ 6 ซอย 34 แขวงสามเสนใน เขตพญาไท กรุงเทพมหานคร 10400 โทรศัพท์ 0 2271 6000

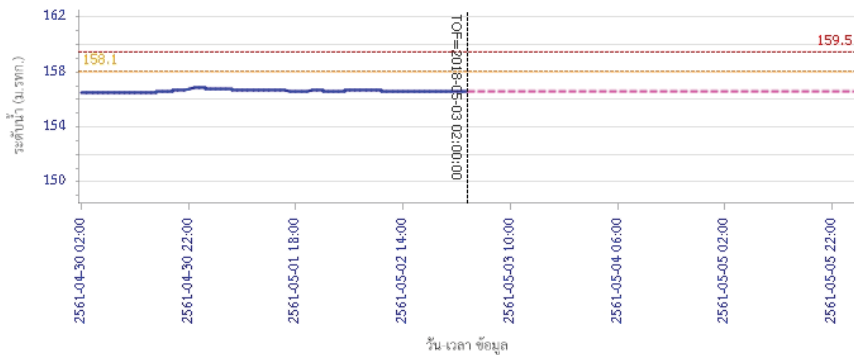


## รายงานสถานการณ์น้ำลุ่มน้ำป่าสัก วันที่ 3 พฤษภาคม 2561

ผลการคำนวณระดับน้ำ สถานี 120105T แม่น้ำป่าสักที่บ้านวังลเหมีอ ต.ท่าอิฐปยุ อ.หล่มสัก จ.เพชรบูรณ์

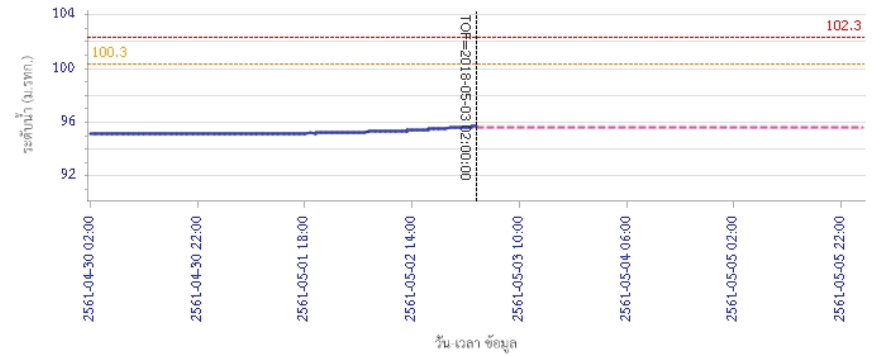


ผลการคำนวณระดับน้ำ สถานี 120305T ้วยน้ำทุ่งที่ อ.หล่มเก่า ต.หล่มเก่า อ.หล่มเก่า จ.เพชรบูรณ์

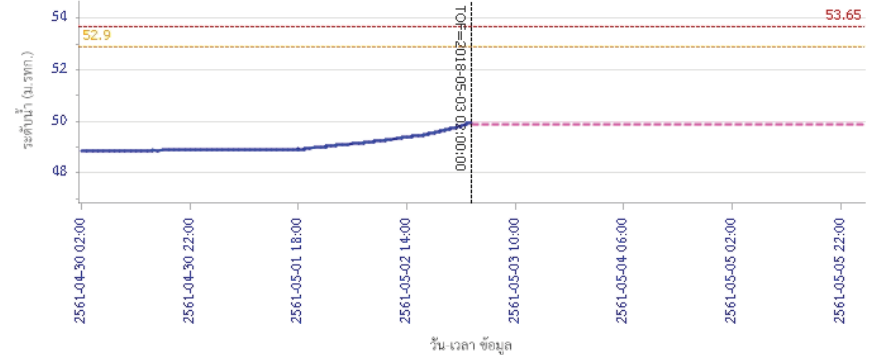


## รายงานสถานการณ์น้ำลุ่มน้ำป่าสัก วันที่ 3 พฤษภาคม 2561

ผลการคำนวณระดับน้ำ สถานี 120112T แม่น้ำป่าสักที่บ้านหนองแหวน ต.วังมะเขือ อ.เมือง จ.เพชรบูรณ์



ผลการคำนวณระดับน้ำ สถานี 120113T แม่น้ำป่าสักที่บ้านเขาค้าง ต.คลองกระจิง อ.ศรีเทพ จ.เพชรบูรณ์





# โครงการพัฒนาระบบพยากรณ์และเตือนภัยทรัพยากรน้ำ

ศูนย์ป้องกันวิกฤติน้ำ กรมทรัพยากรน้ำ กระทรวงทรัพยากรธรรมชาติและสิ่งแวดล้อม

180 ถนนพระรามที่ 6 ซอย 34 แขวงสามเสนใน เขตพญาไท กรุงเทพมหานคร 10400 โทรศัพท์ 0 2271 6000



# โครงการพัฒนาระบบพยากรณ์และเตือนภัยทรัพยากรน้ำ

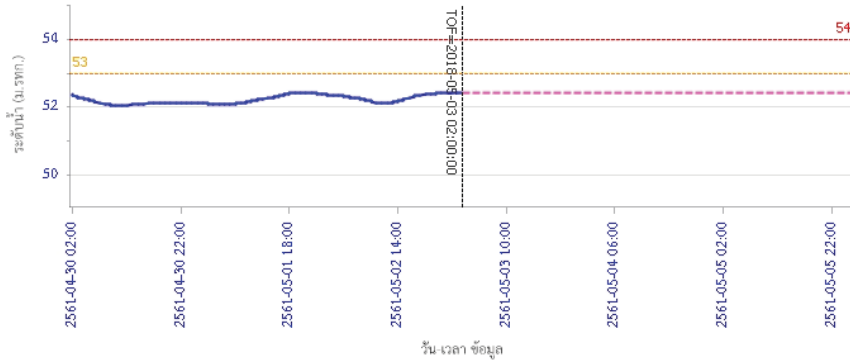
ศูนย์ป้องกันวิกฤติน้ำ กรมทรัพยากรน้ำ กระทรวงทรัพยากรธรรมชาติและสิ่งแวดล้อม

180 ถนนพระรามที่ 6 ซอย 34 แขวงสามเสนใน เขตพญาไท กรุงเทพมหานคร 10400 โทรศัพท์ 0 2271 6000

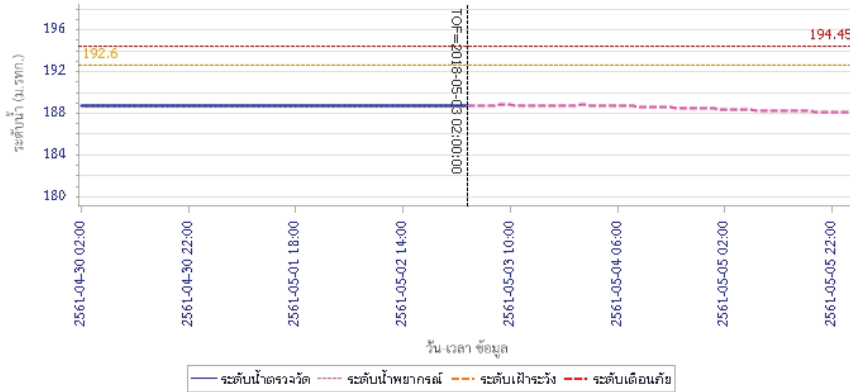


## รายงานสถานการณ์น้ำลุ่มน้ำป่าสัก วันที่ 3 พฤษภาคม 2561

ผลการคำนวณระดับน้ำ สถานี 120702T สำนวนที่บ้านท่ายาง ต.หนองยายโง่ อ.ชัยบาดาล จ.ลพบุรี

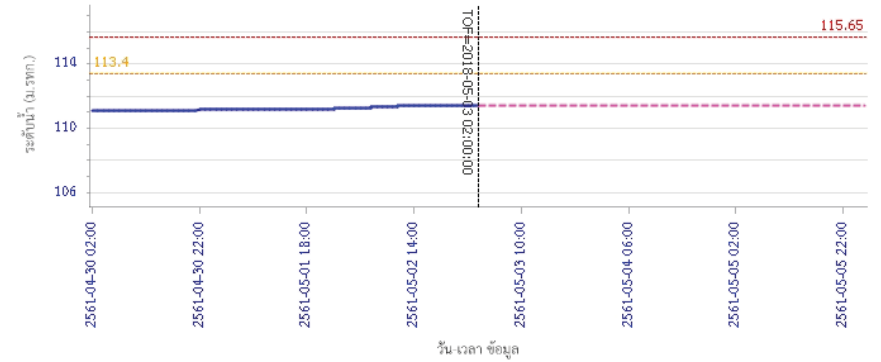


ผลการคำนวณระดับน้ำ สถานี 120901T ที่วัดม่วงเหล็กที่ อ.ม่วงเหล็ก ต.ม่วงเหล็ก อ.ม่วงเหล็ก จ.สระบุรี

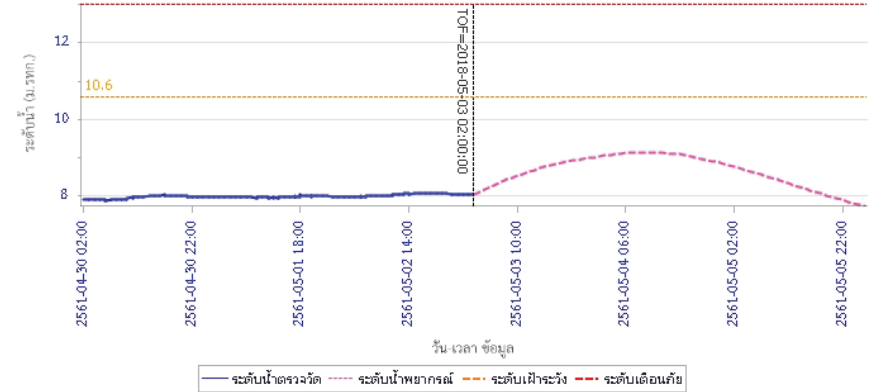


## รายงานสถานการณ์น้ำลุ่มน้ำป่าสัก วันที่ 3 พฤษภาคม 2561

ผลการคำนวณระดับน้ำ สถานี 120107T แม่น้ำป่าสักที่ อ.เมืองเพชรบูรณ์ ค.น.ป่า อ.เมือง จ.เพชรบูรณ์



ผลการคำนวณระดับน้ำ สถานี 120106T แม่น้ำป่าสักที่ อ.เสนาให้ ต.ศาลาไทย อ.เสนาให้ จ.สระบุรี





# โครงการพัฒนาระบบพยากรณ์และเตือนภัยทรัพยากรน้ำ

ศูนย์ป้องกันวิกฤติน้ำ กรมทรัพยากรน้ำ กระทรวงทรัพยากรธรรมชาติและสิ่งแวดล้อม

180 ถนนพระรามที่ 6 ซอย 34 แขวงสามเสนใน เขตพญาไท กรุงเทพมหานคร 10400 โทรศัพท์ 0 2271 6000



# โครงการพัฒนาระบบพยากรณ์และเตือนภัยทรัพยากรน้ำ

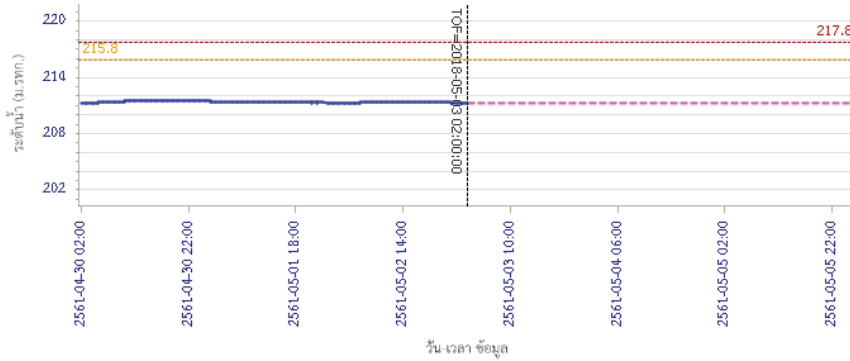
ศูนย์ป้องกันวิกฤติน้ำ กรมทรัพยากรน้ำ กระทรวงทรัพยากรธรรมชาติและสิ่งแวดล้อม

180 ถนนพระรามที่ 6 ซอย 34 แขวงสามเสนใน เขตพญาไท กรุงเทพมหานคร 10400 โทรศัพท์ 0 2271 6000

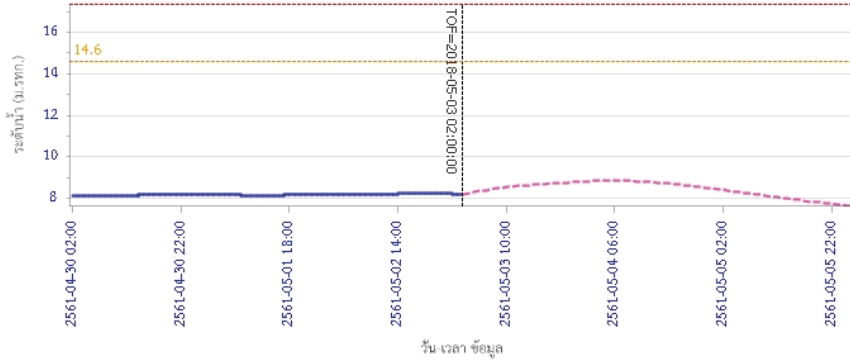


## รายงานสถานการณ์น้ำลุ่มน้ำป่าสัก วันที่ 3 พฤษภาคม 2561

ผลการคำนวณระดับน้ำ สถานี 120205T แม่น้ำป่าสักที่บ้านอุ้มกะทาด ต.สิลา อ.ห่มเกล้า จ.เพชรบูรณ์



ผลการคำนวณระดับน้ำ สถานี 120109T แม่น้ำป่าสักที่ อ.แก่งคอย ต.แก่งคอย อ.แก่งคอย จ.สระบุรี

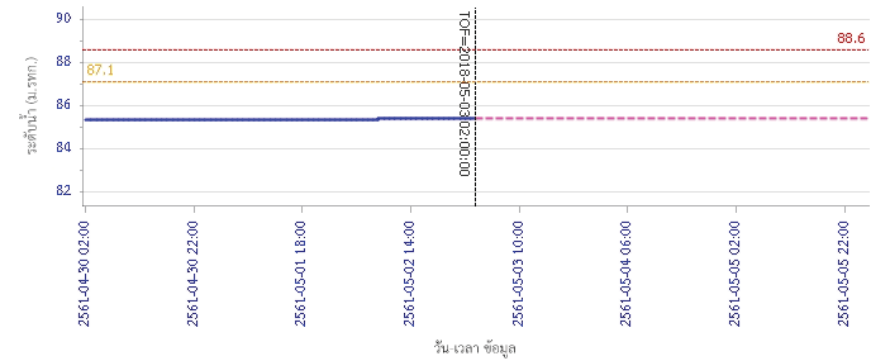


ผลการคำนวณระดับน้ำ สถานี 120304T ที่เขื่อนป่าสักชลสิทธิ์ อ.ป่าสัก จ.ลพบุรี

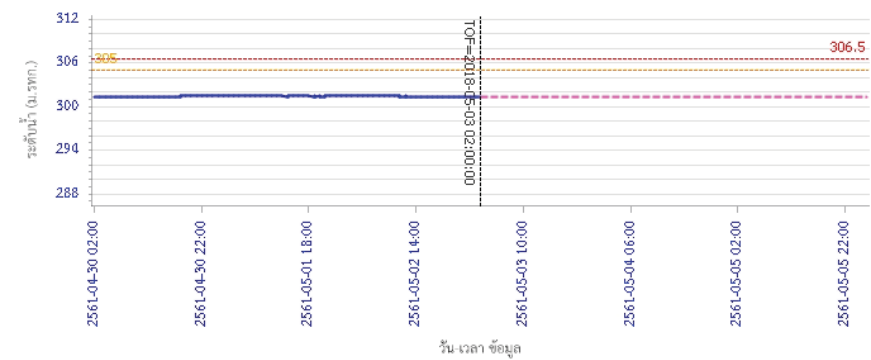


## รายงานสถานการณ์น้ำลุ่มน้ำป่าสัก วันที่ 3 พฤษภาคม 2561

ผลการคำนวณระดับน้ำ สถานี 120110T แม่น้ำป่าสักที่บ้านวังโสน ต.วังโสน อ.หนองไผ่ จ.เพชรบูรณ์



ผลการคำนวณระดับน้ำ สถานี 120304T ที่เขื่อนป่าสักชลสิทธิ์ อ.ป่าสัก จ.ลพบุรี



ผลการคำนวณระดับน้ำ สถานี 120304T ที่เขื่อนป่าสักชลสิทธิ์ อ.ป่าสัก จ.ลพบุรี



# โครงการพัฒนาระบบพยากรณ์และเตือนภัยทรัพยากรน้ำ

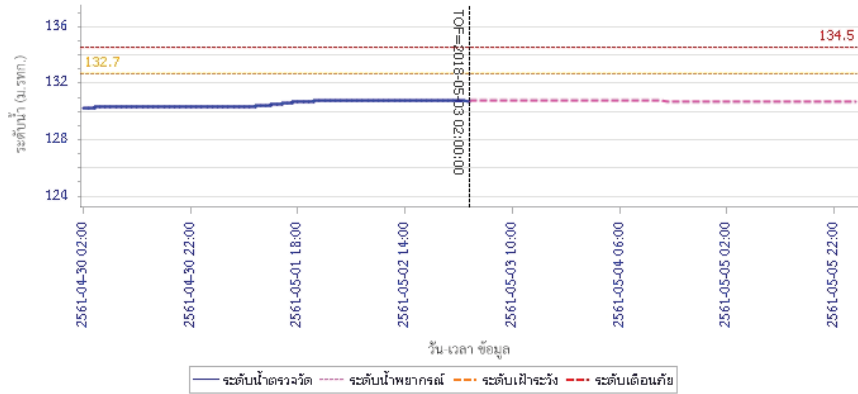
ศูนย์ป้องกันวิกฤติน้ำ กรมทรัพยากรน้ำ กระทรวงทรัพยากรธรรมชาติและสิ่งแวดล้อม

180 ถนนพระรามที่ 6 ซอย 34 แขวงสามเสนใน เขตพญาไท กรุงเทพมหานคร 10400 โทรศัพท์ 0 2271 6000



## รายงานสถานการณ์น้ำลุ่มน้ำป่าสัก วันที่ 3 พฤษภาคม 2561

ผลการคำนวณระดับน้ำ สถานี 120111T แม่น้ำป่าสักที่บ้านจางวาง ต.ลานป่า อ.สนมลิก จ.เพชรบูรณ์



### 5) สรุปสถานการณ์น้ำ

สถานการณ์ในลุ่มน้ำป่าสัก อยู่ในภาวะปกติ

## รายงานสถานการณ์น้ำลุ่มน้ำบางปะกง-ปราจีนบุรี วันที่ 3 พฤษภาคม 2561

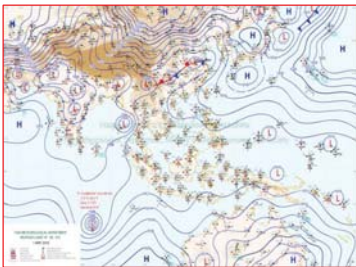
1) สภาพภูมิอากาศ (ที่มา: กรมอุตุนิยมวิทยา)

**ลักษณะอากาศทั่วไป**


พยากรณ์อากาศ 24 ชั่วโมงข้างหน้า บริเวณภาคเหนือ และภาคตะวันออกเฉียงเหนือมีฝนตกหนักบางพื้นที่ ส่วนภาคกลาง ภาคตะวันออก และภาคใต้ยังคงมีฝนฟ้าคะนองบางแห่ง

**สภาพอากาศภาคตะวันออกเฉียงเหนือ**

มีเมฆเป็นส่วนมาก กับมีฝนฟ้าคะนอง ร้อยละ 60 ของพื้นที่ ส่วนมากบริเวณจังหวัดนครนายก ปราจีนบุรี สระแก้ว ฉะเชิงเทรา ชลบุรี ระยอง จันทบุรี และตราด อุณหภูมิต่ำสุด 24-25 องศาเซลเซียส อุณหภูมิสูงสุด 31-34 องศาเซลเซียส ลมตะวันออกเฉียงใต้ ความเร็ว 15-30 กม./ชม. ทะเลมีคลื่นสูงประมาณ 1 เมตร บริเวณที่มีฝนฟ้าคะนองคลื่นสูง 1-2 เมตร



แผนที่อากาศวันที่ 3 พ.ค. 2561 เวลา 07.00 น.



ภาพถ่ายจากดาวเทียม วันที่ 3 พ.ค. 2561 เวลา 07.00 น.

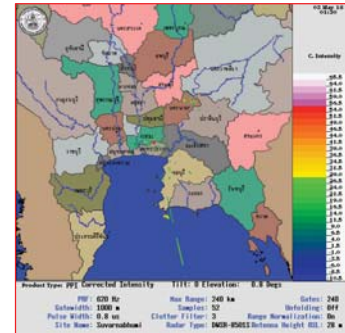
2) สถานการณ์ฝน

จากข้อมูลสถานการณ์ฝนในพื้นที่ลุ่มน้ำบางปะกง-ปราจีนบุรี ของวันที่ 3 พฤษภาคม 2561 จากกรมทรัพยากรน้ำ กรมอุตุนิยมวิทยา และสถาบันสารสนเทศทรัพยากรน้ำและการเกษตร (องค์การมหาชน) พบว่ามีฝนตกเล็กน้อยถึงปานกลาง บริเวณจังหวัดนครนายก ฉะเชิงเทรา ปราจีนบุรี และชลบุรี โดยมีปริมาณฝน 0.5 – 32.1 มม.

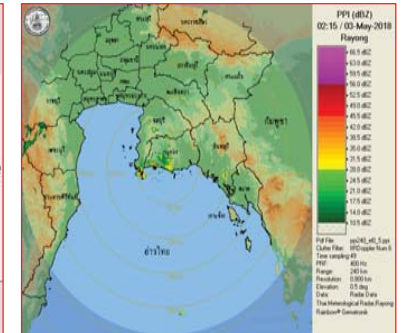
## ข้อมูลสถานการณ์ฝนในพื้นที่ลุ่มน้ำบางปะกง-ปราจีนบุรี ณ วันที่ 3 พฤษภาคม 2561 (ข้อมูลจากกรมอุตุนิยมวิทยา เวลา 07.00 น.)

| ลำดับ | พื้นที่                   | ปริมาณฝน (มม.) |
|-------|---------------------------|----------------|
| 1     | อ.ปากพลี จ.นครนายก        | 6.3            |
| 2     | อ.บางคล้า จ.ฉะเชิงเทรา    | 2.8            |
| 3     | อ.สนามชัยเขต จ.ฉะเชิงเทรา | 32.1           |
| 4     | อ.ท่าตะเกียบ จ.ฉะเชิงเทรา | 2.9            |
| 5     | อ.เมือง จ.ปราจีนบุรี      | 3.0            |
| 6     | อ.เมือง จ.ชลบุรี          | 0.5            |

หมายเหตุ “ฟ” คือ ฝนวัดปริมาณไม่ได้ (ต่ำกว่า 0.1 มิลลิเมตร), “\*” คือ ไม่ได้รับข้อมูล

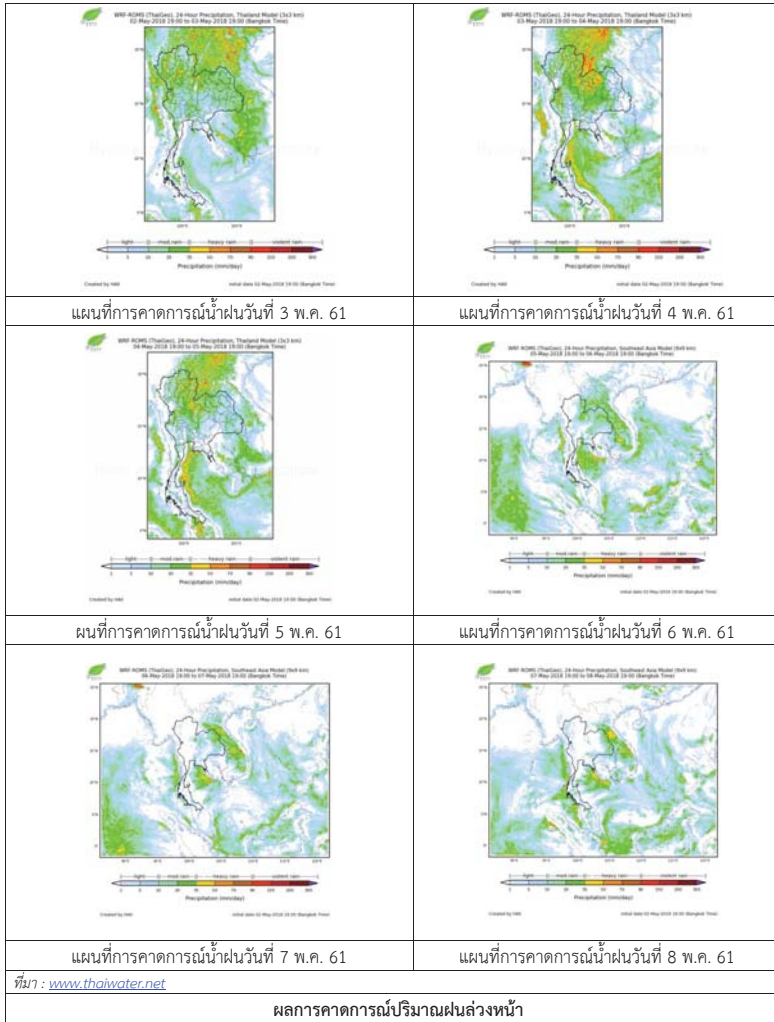


ภาพเรดาร์ตรวจอากาศ “สถานีสุวรรณภูมิ”  
ณ วันที่ 3 พฤษภาคม 2561 เวลา 08.30 น.  
(ที่มา : กรมอุตุนิยมวิทยา)



ภาพเรดาร์ตรวจอากาศ “สถานีระยอง”  
ณ วันที่ 3 พฤษภาคม 2561 เวลา 09.15 น.  
(ที่มา : กรมอุตุนิยมวิทยา)

สถานการณ์น้ำฝน



3) ข้อมูลปริมาณน้ำในลำน้ำ

สถานการณ์น้ำท่า (29 เม.ย. - 3 พ.ค. 2561 ที่มา: กรมชลประทาน เวลา 06.00 น.)

| สถานี   | อำเภอ       | จังหวัด    | ลุ่มน้ำ    | ระดับน้ำ (ม.)         | อาทิตย์  | จันทร์   | อังคาร | พุธ    | พฤหัสบดี | แนวโน้ม (เพิ่ม/ลด) |
|---------|-------------|------------|------------|-----------------------|----------|----------|--------|--------|----------|--------------------|
|         |             |            |            | ปริมาณน้ำ (ลบ.ม./วิ.) | 29 เม.ย. | 30 เม.ย. | 1 พ.ค. | 2 พ.ค. | 3 พ.ค.   |                    |
| Kgt.19A | พนัสนิคม    | ชลบุรี     | บางปะกง    | 4.8                   | 2.18     | 2.00     | 1.99   | 1.98   | 1.99     | เพิ่มขึ้น          |
|         |             |            |            | *                     | *        | *        | *      | *      |          |                    |
| Kgt.30  | เทศบาลเมือง | ฉะเชิงเทรา | บางปะกง    | 1.70                  | *        | *        | 0.18   | 0.79   | 0.36     | ลดลง               |
|         |             |            |            | น้ำทูน                | *        | *        | *      | *      | *        |                    |
| Ny.1B   | เมือง       | นครนายก    | บางปะกง    | 8.81                  | 5.05     | 4.96     | 4.97   | 4.91   | 4.51     | ลดลง               |
|         |             |            |            | 206                   | 40.50    | 37.80    | 38.10  | 36.30  | 24.30    |                    |
| Ny.3    | บ้านนา      | นครนายก    | บางปะกง    | 6.26                  | 1.01     | 1.22     | 1.18   | 1.19   | 1.18     | ลดลง               |
|         |             |            |            | 67.20                 | *        | *        | *      | *      | *        |                    |
| Ny.4    | เมือง       | ปราจีนบุรี | บางปะกง    | 3.34                  | 0.51     | 0.50     | 0.50   | 0.49   | 0.49     | ทรงตัว             |
|         |             |            |            | 185                   | *        | *        | *      | *      | *        |                    |
| Ny.7    | เมือง       | นครนายก    | บางปะกง    | 5.38                  | 4.27     | 4.25     | 4.28   | 4.18   | 4.09     | ลดลง               |
|         |             |            |            | *                     | *        | *        | *      | *      | *        |                    |
| Kgt.1   | เมือง       | ปราจีนบุรี | ปราจีนบุรี | 4.13                  | 0.18     | 0.43     | 0.78   | 1.00   | 0.99     | ลดลง               |
|         |             |            |            | 774.00                | *        | *        | *      | *      | *        |                    |
| Kgt.3   | กบินทร์บุรี | ปราจีนบุรี | ปราจีนบุรี | 10.20                 | 1.67     | 2.73     | 4.05   | 4.12   | 3.48     | ลดลง               |
|         |             |            |            | 648.00                | 44.45    | 86.35    | 152.25 | 156.20 | 120.90   |                    |
| Kgt.6   | ศรีมหาโพธิ์ | ปราจีนบุรี | ปราจีนบุรี | 7.10                  | 0.84     | 1.27     | 1.98   | 2.32   | 2.11     | ลดลง               |
|         |             |            |            | -                     | *        | *        | *      | *      | *        |                    |
| Kgt.9   | เขามกรรจ์   | สระแก้ว    | ปราจีนบุรี | 10.00                 | 4.07     | 5.00     | 4.30   | 4.20   | 4.20     | ทรงตัว             |
|         |             |            |            | 444.00                | *        | *        | *      | *      | *        |                    |
| Kgt.10  | เมือง       | สระแก้ว    | ปราจีนบุรี | 11.00                 | 6.05     | 7.06     | 6.26   | 6.12   | 6.03     | ลดลง               |
|         |             |            |            | 300.00                | *        | *        | *      | *      | *        |                    |
| Kgt.13A | กบินทร์บุรี | ปราจีนบุรี | ปราจีนบุรี | 16.17                 | 6.62     | 8.45     | 10.13  | 9.41   | 8.70     | ลดลง               |
|         |             |            |            | 417.20                | 8.30     | 49.50    | 106.05 | 80.85  | 57.00    |                    |
| Kgt.14  | นาดี        | ปราจีนบุรี | ปราจีนบุรี | 7.06                  | 2.07     | 1.43     | 1.19   | 1.03   | 0.90     | ลดลง               |
|         |             |            |            | 313.00                | *        | *        | *      | *      | *        |                    |

หมายเหตุ\* ไม้ได้รับข้อมูล



ข้อมูลระดับน้ำจากระบบตรวจวัดสภาพทางไกลอัตโนมัติลุ่มน้ำบางปะกง-ปราจีนบุรี กรมทรัพยากรน้ำ

**ข้อมูลระดับน้ำ** (1 – 3 พ.ค. 2561 ที่มา: กรมทรัพยากรน้ำ เวลา 07.00 น.)

| สถานี                 | ตำบล       | อำเภอ       | จังหวัด    | ลุ่มน้ำ    | ระดับ<br>ตลิ่ง<br>(ต่ำสุด) | อังคาร    | พุธ       | พฤหัสบดี  | แนวโน้ม        |
|-----------------------|------------|-------------|------------|------------|----------------------------|-----------|-----------|-----------|----------------|
|                       |            |             |            |            |                            | 1<br>พ.ค. | 2<br>พ.ค. | 3<br>พ.ค. | (เพิ่ม/<br>ลด) |
| บ้านทุ่งยายชี         | ท่าตะเกียบ | ท่าตะเกียบ  | ฉะเชิงเทรา | บางปะกง    | 5.80                       | 1.44      | 2.15      | 1.44      | ลดลง           |
| บ้านป่าชะ             | ป่าชะ      | บ้านนา      | นครนายก    | บางปะกง    | 5.50                       | 0.56      | 0.57      | 0.56      | ลดลง           |
| บ้านโคกลุดม           | หนองกี่    | กบินทร์บุรี | ปราจีนบุรี | ปราจีนบุรี | 5.50                       | 1.60      | 1.59      | 1.58      | ลดลง           |
| บ้านเก่าเขา<br>ฉกรรจ์ | หนองหว้า   | เขาฉกรรจ์   | สระแก้ว    | ปราจีนบุรี | 8.60                       | 2.96      | 2.97      | 3.09      | เพิ่มขึ้น      |

#### 4) สรุป

- สถานการณ์น้ำในลุ่มน้ำบางปะกง อยู่ในภาวะปกติ (ระดับน้ำต่ำกว่าระดับตลิ่งต่ำสุด) และระดับน้ำในลำน้ำส่วนใหญ่มีแนวโน้มลดลง
- สถานการณ์น้ำในลุ่มน้ำปราจีนบุรี อยู่ในภาวะปกติ (ระดับน้ำต่ำกว่าระดับตลิ่งต่ำสุด) และระดับน้ำในลำน้ำส่วนใหญ่มีแนวโน้มลดลง

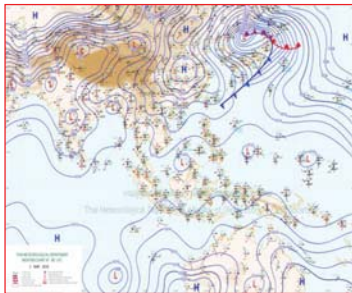
## รายงานสถานการณ์น้ำลุ่มน้ำทะเลสาบสงขลา วันที่ 3 พฤษภาคม 2561

### 1) สภาพภูมิอากาศ

**ลักษณะอากาศทั่วไป** (ที่มา: กรมอุตุนิยมวิทยา)

พยากรณ์อากาศ 24 ชั่วโมงข้างหน้า บริเวณภาคเหนือ และภาคตะวันออกเฉียงเหนือมีฝนตกหนักบางพื้นที่ ส่วนภาคกลาง ภาคตะวันออก และภาคใต้ยังคงมีฝนฟ้าคะนองบางแห่ง ขอให้ประชาชนในบริเวณภาคเหนือระวังอันตรายจากฝนตกหนักและฝนที่ตกสะสมไว้ด้วย

สภาพอากาศภาคใต้ฝั่งตะวันออก มีเมฆเป็นส่วนมาก กับมีฝนฟ้าคะนอง ร้อยละ 40 ของพื้นที่ ส่วนมากบริเวณจังหวัดเพชรบุรี ประจวบคีรีขันธ์ ชุมพร สุราษฎร์ธานี และนครศรีธรรมราช อุณหภูมิต่ำสุด 22-24 องศาเซลเซียส อุณหภูมิสูงสุด 33-35 องศาเซลเซียส ผลคาดการณ์ปริมาณน้ำฝนล่วงหน้า 1-7 วัน ในช่วงวันที่ 3 - 6 พ.ค. มีฝนฟ้าคะนองร้อยละ 30-40 ของพื้นที่ ในช่วงวันที่ 7 - 8 พ.ค. มีฝนฟ้าคะนองร้อยละ 40-60 ของพื้นที่ และมีฝนตกหนักบางแห่ง



แผนที่อากาศ วันที่ 3 พ.ค. 2561 เวลา 07.00 น.



ภาพถ่ายจากดาวเทียม วันที่ 3 พ.ค. 2561

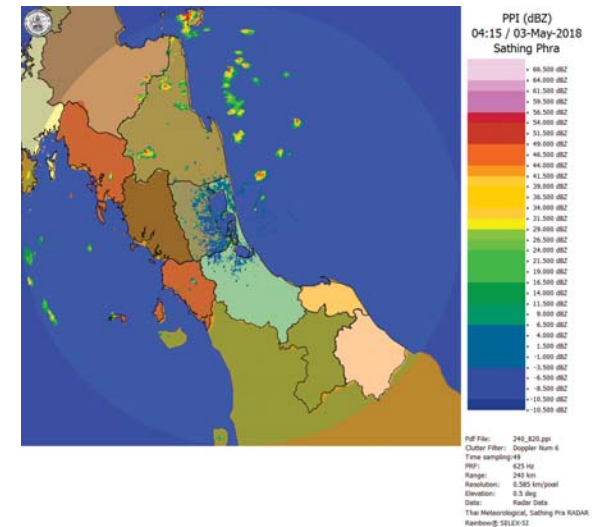
### 2) สถานการณ์ฝน

จากข้อมูลสถานการณ์ฝนในพื้นที่ลุ่มน้ำทะเลสาบสงขลาของวันที่ 3 พฤษภาคม 2561 จากกรมทรัพยากรน้ำ กรมอุตุนิยมวิทยา กรมชลประทาน และสถาบันสารสนเทศทรัพยากรน้ำและการเกษตร (องค์การมหาชน) พบว่า มีฝนในบางพื้นที่ บริเวณอำเภอศรีบรรพต กงหรา และอำเภอศรีนครินทร์ จังหวัดพัทลุง บริเวณอำเภอสะเดา และอำเภอรัตภูมิ จังหวัดสงขลา ปริมาณฝน “ฝ” – 39.6 มิลลิเมตร

ข้อมูลสถานการณ์ฝนในพื้นที่ลุ่มน้ำทะเลสาบสงขลา ณ วันที่ 3 พฤษภาคม 2561 เวลา 07.00 น.

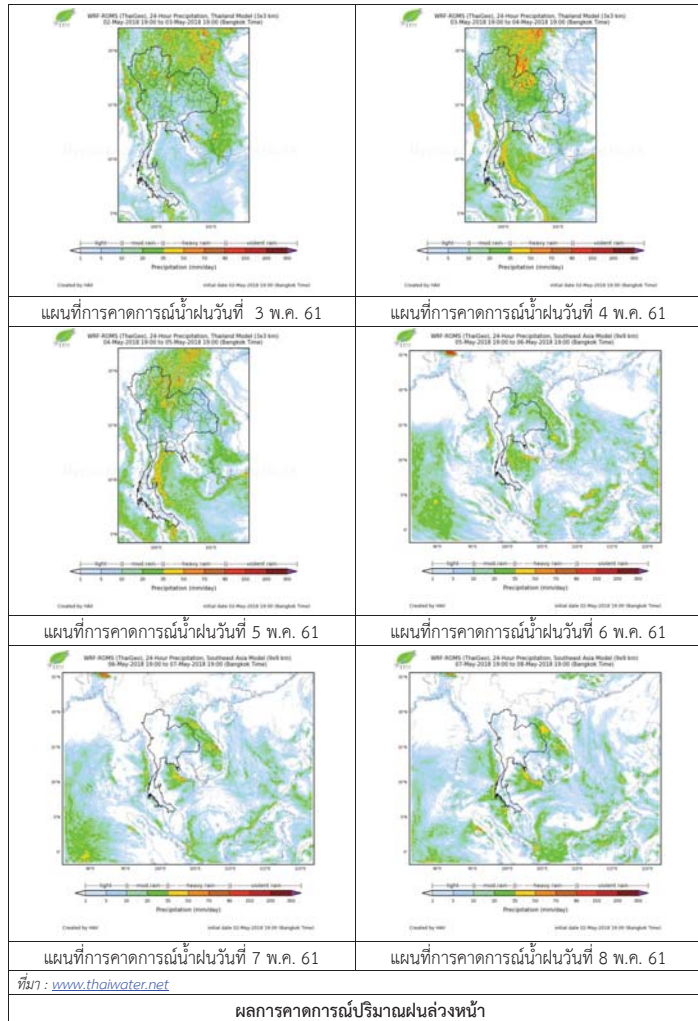
| ลำดับ | สถานี                        | ปริมาณฝน (มม.) |
|-------|------------------------------|----------------|
| 1     | อ.ศรีบรรพต จ.พัทลุง          | 19.0           |
| 2     | ต.คลองเฉลิม อ.กงหรา จ.พัทลุง | 5.6            |
| 3     | อ.ศรีนครินทร์ จ.พัทลุง       | “ฝ”            |
| 4     | บ้านทุ่งปราบ อ.สะเดา จ.สงขลา | 39.6           |
| 5     | ต.เขาพระ อ.รัตภูมิ จ.สงขลา   | 2.0            |

หมายเหตุ “ฝ” คือ ฝนวัดปริมาณไม่ได้ (ต่ำกว่า 0.1 มิลลิเมตร)



ภาพเรดาร์ตรวจอากาศ “สทิงพระ” ณ วันที่ 3 พฤษภาคม 2561 (ที่มา : กรมอุตุนิยมวิทยา)

สถานการณ์น้ำฝน



3) ข้อมูลปริมาณน้ำในลำน้ำ

ลุ่มน้ำทะเลสาบสงขลา ปัจจุบันสถานการณ์น้ำในลำน้ำโดยทั่วไปอยู่ในภาวะปกติ (ระดับน้ำต่ำกว่าระดับตลิ่งต่ำสุด) สถานการณ์น้ำในลำน้ำส่วนใหญ่มีแนวโน้มลดลงและเพิ่มขึ้นในบางพื้นที่

สถานการณ์น้ำท่า (29 เม.ย.- 3 พ.ค. 2561 ที่มา : กรมชลประทาน)

| สถานี  | แม่น้ำ   | อำเภอ       | จังหวัด | ระดับน้ำ-ม.                        | อาทิตย์  | จันทร์   | อังคาร | พุธ    | พฤหัสบดี |
|--------|----------|-------------|---------|------------------------------------|----------|----------|--------|--------|----------|
|        |          |             |         | ปริมาณน้ำ-ลบ.ม./วิ. (ระดับเดือนกย) | 29 เม.ย. | 30 เม.ย. | 1 พ.ค. | 2 พ.ค. | 3 พ.ค.   |
| X.170  | คลองลำ   | ศรีนครินทร์ | พัทลุง  | 25.20                              | 20.10    | 20.32    | 20.18  | 20.13  | 20.17    |
|        |          |             |         | 580.00                             | 1.80     | 6.60     | 3.40   | 2.40   | 3.20     |
| X.265  | คลองน่วย | เมือง       | พัทลุง  | 8.00                               | 7.01     | 7.35     | 7.04   | 6.92   | 6.85     |
|        |          |             |         | 7.00                               | *        | *        | *      | *      | *        |
| X.174  | คลองหะ   | หาดใหญ่     | สงขลา   | 8.88                               | 4.20     | 4.42     | 4.30   | 4.27   | 4.25     |
|        |          |             |         | 388.00                             | *        | 0.30     | *      | *      | *        |
| X.173A | คลองอุตะ | สะเดา       | สงขลา   | 15.90                              | 10.10    | 10.31    | 10.50  | 10.15  | 9.97     |
|        |          |             |         | 258.00                             | 5.60     | 7.50     | 9.40   | 6.00   | 4.59     |
| X.90   | คลองอุตะ | คลองหอยโข่ง | สงขลา   | 8.00                               | 2.55     | 2.99     | 2.69   | 2.60   | 2.73     |
|        |          |             |         | 580.00                             | 18.00    | 35.60    | 23.60  | 20.00  | 25.20    |
| X.44   | คลองอุตะ | หาดใหญ่     | สงขลา   | 7.40                               | 0.31     | 0.20     | 0.54   | 0.36   | 0.19     |
|        |          |             |         | 582.00                             | 7.20     | 6.00     | 11.80  | 8.20   | 5.90     |

หมายเหตุ \* หมายถึง ไม่มีข้อมูล

ข้อมูลระดับน้ำจากระบบตรวจวัดสภาพทางไกลอัตโนมัติลุ่มน้ำทะเลสาบสงขลา กรมทรัพยากรน้ำ ประจำวันที่ 3 พฤษภาคม 2561

ข้อมูลระดับน้ำ (1 - 3 พ.ค. 2561 ที่มา : กรมทรัพยากรน้ำ)

| สถานี                | ตำบล      | อำเภอ   | จังหวัด | ระดับน้ำ-ม.รทก. | อังคาร | พุธ    | พฤหัสบดี | แนวโน้ม    |
|----------------------|-----------|---------|---------|-----------------|--------|--------|----------|------------|
|                      |           |         |         |                 | 1 พ.ค. | 2 พ.ค. | 3 พ.ค.   | (เพิ่ม/ลด) |
| คลองอุตะภาคอนบน      | พังงา     | สะเดา   | สงขลา   | 18.60           | 12.54  | 12.57  | 12.73    | เพิ่มขึ้น  |
| คลองอุตะภาคอนล่าง    | หาดใหญ่   | หาดใหญ่ | สงขลา   | 7.24            | 0.59   | 0.41   | 0.23     | ลดลง       |
| คลองรัตภูมิ          | กำแพงเพชร | รัตภูมิ | สงขลา   | 21.38           | 14.48  | 13.19  | 13.12    | ลดลง       |
| คลองตะโหมด(ท่าเขียด) | แม่ขรี    | ตะโหมด  | พัทลุง  | 26.52           | 22.08  | 22.01  | 21.98    | ลดลง       |
| คลองนาท่อม           | ร่มเมือง  | เมือง   | พัทลุง  | 27.00           | 20.27  | 20.22  | 20.32    | เพิ่มขึ้น  |
| ลำปำ                 | ลำปำ      | เมือง   | พัทลุง  | 0.74            | -0.63  | -0.62  | -0.65    | ลดลง       |

ปริมาณน้ำในลำน้ำของคลองต่างๆ ในพื้นที่ลุ่มน้ำทะเลสาบสงขลา วันที่ 3 พฤษภาคม 2561

สถานีคลองอู่ตะเภาตอนล่าง - ต.หาดใหญ่ อ.หาดใหญ่ จ.สงขลา  
(ลุ่มน้ำทะเลสาบสงขลา)



สถานีคลองตะหมอก(ท่าเขียด) - ต.แม่ขรี อ.ตะหมอก จ.พัทลุง  
(ลุ่มน้ำทะเลสาบสงขลา)



สถานีลำป่า - ต.ลำป่า อ.เมือง จ.พัทลุง  
(ลุ่มน้ำทะเลสาบสงขลา)



#### 4) สรุป

สถานการณ์น้ำในลุ่มน้ำทะเลสาบสงขลาประจำวันที่ 3 พฤษภาคม 2561 ปัจจุบันสถานการณ์น้ำในลำน้ำโดยทั่วไปอยู่ในภาวะปกติ (ระดับน้ำต่ำกว่าระดับตลิ่งต่ำสุด) สถานการณ์น้ำในลำน้ำส่วนใหญ่มีแนวโน้มลดลงและเพิ่มขึ้นในบางพื้นที่

รายงานระดับน้ำจากกล้อง  
CCTV



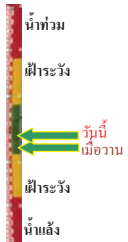
รายงานระดับน้ำจากกล้อง CCTV  
ณ. วันที่ 3 พฤษภาคม พ.ศ. 2561



สรุปสถานการณ์น้ำในลำน้ำสายหลัก

- สะพานพระแม่ย่า - อ.เมือง จ.สุโขทัย (ลุ่มน้ำยม) สถานการณ์น้ำปกติ
- สะพานนครน่านพัฒนา อ.เมือง จ.น่าน (ลุ่มน้ำน่าน) สถานการณ์น้ำปกติ
- เทศบาล ต.นาแก - อ.นาแก จ.นครพนม (ห้วยน้ำก่ำ/โขงอีสาน) สถานการณ์น้ำปกติ
- สตึก - อ.สตึก จ.บุรีรัมย์ (ลุ่มน้ำมูล) สถานการณ์น้ำปกติ
- เสนา อ.เสนา จ.พระนครศรีอยุธยา (ลุ่มน้ำเจ้าพระยา) สถานการณ์น้ำปกติ
- วัดพระรูป - อ.เมือง จ.สุพรรณบุรี (ลุ่มน้ำท่าจีน) สถานการณ์น้ำปกติ
- สถานีอุตตะมาตอนล่าง - อ.หาดใหญ่ จ.สงขลา (ลุ่มน้ำทะเลสาบสงขลา) สถานการณ์น้ำปกติ

สะพานบ้านโพทะเล - อ.โพทะเล จ.พิจิตร  
(ลุ่มน้ำยม)



ระดับน้ำปัจจุบัน 26.20 ม.รทก.  
ระดับตลิ่งต่ำสุด 31.63 ม.รทก.  
ระดับท้องน้ำ 20.59 ม.รทก.

สถานีห้วยหลวง - อ.เมือง จ.อุดรธานี  
(ลุ่มน้ำโขง)



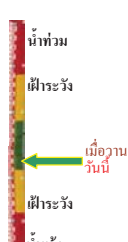
ระดับน้ำปัจจุบันต่ำกว่าสถาพ  
ระดับตลิ่งต่ำสุด 169.93 ม.รทก.  
ระดับท้องน้ำ 166.69 ม.รทก.

สถานีแม่น้ำเลย - อ.เมือง จ.เลย  
(ลุ่มน้ำโขง)



ระดับน้ำปัจจุบัน 231.25 ม.รทก.  
ระดับตลิ่งต่ำสุด - ม.รทก.  
ระดับท้องน้ำ - ม.รทก.

สถานีห้วยผาย - อ.แม่สาย จ.เชียงราย  
(แม่สาย/โขง)



ระดับน้ำปัจจุบันต่ำกว่าสถาพ  
ระดับตลิ่งต่ำสุด - ม.รทก.  
ระดับท้องน้ำ 394.87 ม.รทก.

สง.ส่วนอุทกหนองคาย - อ.เมือง จ.หนองคาย  
(ลุ่มน้ำโขง)



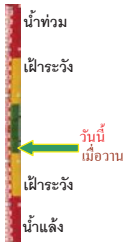
ระดับน้ำปัจจุบันต่ำกว่าสถาพ  
ระดับตลิ่งต่ำสุด 166.65 ม.รทก.  
ระดับท้องน้ำ 149.20 ม.รทก.

วัดทุ่งธาดู - อ.โพนพิสัย จ.หนองคาย  
(ห้วยหลวง/โขงอีสาน)



ระดับน้ำปัจจุบันต่ำกว่าสถาพ  
ระดับตลิ่งต่ำสุด 159.43 ม.รทก.  
ระดับท้องน้ำ 147.95 ม.รทก.

บ้านท่าสะอาด - อ.เขภา จ.บึงกาฬ  
(แม่น้ำสงคราม/ลุ่มน้ำโขง)



ระดับน้ำปัจจุบันต่ำกว่าสถาพ  
ระดับตลิ่งต่ำสุด 144.92 ม.รทก.  
ระดับท้องน้ำ 134.18 ม.รทก.

บ้านตาลปากน้ำ - อ.ท่าอุเทน จ.นครพนม  
(แม่น้ำสงคราม/ลุ่มน้ำโขงอีสาน)



ระดับน้ำปัจจุบันต่ำกว่าสถาพ  
ระดับตลิ่งต่ำสุด 142.11 ม.รทก.  
ระดับท้องน้ำ 131.25 ม.รทก.

ร.ร.เทศบาล 4 - อ.เมือง จ.นครราชสีมา  
(ลำตะคอง/มูล)



ระดับน้ำปัจจุบัน 176.80 ม.รทก.  
ระดับตลิ่งต่ำสุด 178.00 ม.รทก.  
ระดับท้องน้ำ - ม.รทก.

สตึก - อ.สตึก จ.บุรีรัมย์  
(ลุ่มน้ำมูล)



ระดับน้ำปัจจุบัน 124.65 ม.รทก.  
ระดับตลิ่งต่ำสุด 128.76 ม.รทก.  
ระดับท้องน้ำ 121.50 ม.รทก.

เขิงสะพานสิงห์บุรี - อ.เมือง จ.สิงห์บุรี  
(ลุ่มน้ำเจ้าพระยา)



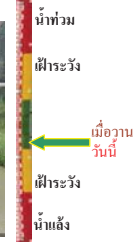
ระดับน้ำปัจจุบัน 3.55 ม.รทก.  
ระดับตลิ่งต่ำสุด 11.50 ม.รทก.  
ระดับท้องน้ำ -2.14 ม.รทก.



บ้านยางมณี - อ.โพธิ์ทอง จ.อ่างทอง  
(ลุ่มน้ำเจ้าพระยา)



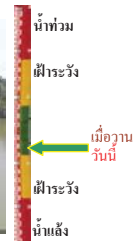
ระดับน้ำปัจจุบันต่ำกว่าสภาพ  
ระดับตลิ่งต่ำสุด - ม.รทก.  
ระดับท้องน้ำ - ม.รทก.



บ้านป้อม - อ.พระนครศรีอยุธยา  
จ.พระนครศรีอยุธยา (ลุ่มน้ำเจ้าพระยา)



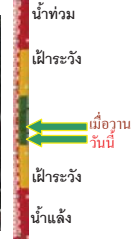
ระดับน้ำปัจจุบัน 7.90 ม.รทก.  
ระดับตลิ่งต่ำสุด - ม.รทก.  
ระดับท้องน้ำ - ม.รทก.



เสนา - อ.เสนา จ.พระนครศรีอยุธยา  
(ลุ่มน้ำเจ้าพระยา)



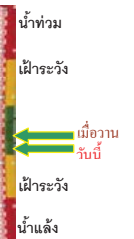
ระดับน้ำปัจจุบัน 1.35 ม.รทก.  
ระดับตลิ่งต่ำสุด - ม.รทก.  
ระดับท้องน้ำ - ม.รทก.



เขิงสะพานบริรักษ์ - อ.เมือง จ.อุทัยธานี  
(ลุ่มน้ำสะแกกรัง)



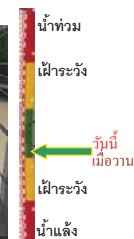
ระดับน้ำปัจจุบัน 6.40 ม.รทก.  
ระดับตลิ่งต่ำสุด 19.90 ม.รทก.  
ระดับท้องน้ำ - ม.รทก.



อุทัยใหม่ - อ.เมือง จ.อุทัยธานี  
(ลุ่มน้ำเจ้าพระยา)



ระดับน้ำปัจจุบัน 16.60 ม.รทก.  
ระดับตลิ่งต่ำสุด - ม.รทก.  
ระดับท้องน้ำ - ม.รทก.



สะพานปรีดี - อ.เมือง จ.พระนครศรีอยุธยา  
(ลุ่มน้ำเจ้าพระยา)



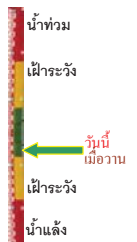
ระดับน้ำปัจจุบัน -0.10 ม.รทก.  
ระดับตลิ่งต่ำสุด - ม.รทก.  
ระดับท้องน้ำ - ม.รทก.



สะพานข้ามแม่น้ำท่าจีน 3 - อ.เมือง  
จ.สมุทรสาคร (ลุ่มน้ำท่าจีน)



ระดับน้ำปัจจุบัน -1.04 ม.รทก.  
ระดับตลิ่งต่ำสุด 1.37 ม.รทก.  
ระดับท้องน้ำ -6.73 ม.รทก.



สะพานบุญรัตนประชาอนุวัฒน์ - อ.สามพราน  
จ.นครปฐม (ลุ่มน้ำท่าจีน)



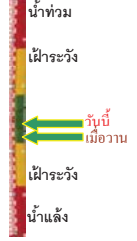
ระดับน้ำปัจจุบัน 0.48 ม.รทก.  
ระดับตลิ่งต่ำสุด 1.46 ม.รทก.  
ระดับท้องน้ำ -7.22 ม.รทก.



สะพานหลวงพ่อบึง - อ.นครไชยศรี  
จ.นครปฐม (ลุ่มน้ำท่าจีน)



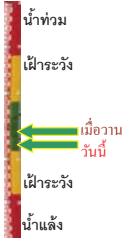
ระดับน้ำปัจจุบัน 1.31 ม.รทก.  
ระดับตลิ่งต่ำสุด 2.97 ม.รทก.  
ระดับท้องน้ำ -4.69 ม.รทก.



สะพานข้ามแม่น้ำท่าจีน ทางหลวง346  
อ.บางเลน จ.นครปฐม (ลุ่มน้ำท่าจีน)



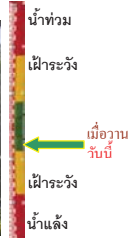
ระดับน้ำปัจจุบัน -0.24 ม.รทก.  
ระดับตลิ่งต่ำสุด 0.89 ม.รทก.  
ระดับท้องน้ำ -5.93 ม.รทก.



สะพานข้ามแม่น้ำท่าจีน ทางหลวง3365  
อ.สามชุก จ.สุพรรณบุรี (ลุ่มน้ำท่าจีน)



ระดับน้ำปัจจุบัน 4.16 ม.รทก.  
ระดับตลิ่งต่ำสุด 5.70 ม.รทก.  
ระดับท้องน้ำ 0.46 ม.รทก.



สะพานสามง่าม-ท่าโบสถ์ อ.หันคา  
จ.ชัยนาท (ลุ่มน้ำท่าจีน)



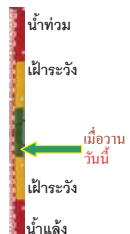
ระดับน้ำปัจจุบัน 12.22 ม.รทก.  
ระดับตลิ่งต่ำสุด 13.14 ม.รทก.  
ระดับท้องน้ำ 10.08 ม.รทก.

ร.ร.อนุบาลบางสะพาน - อ.บางสะพาน จ.ประจวบคีรีขันธ์  
(คลองบางสะพาน/ชายฝั่งทะเลตะวันตก)



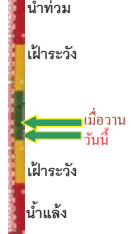
ระดับน้ำปัจจุบัน 2.45 ม.รทก.  
ระดับตลิ่งต่ำสุด 4.16 ม.รทก.  
ระดับท้องน้ำ -0.14 ม.รทก.

เชิงสะพานฉะเชิงเทรา - อ.เมือง จ.ฉะเชิงเทรา  
(ลุ่มน้ำบางปะกง)



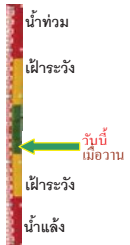
ระดับน้ำปัจจุบัน 1.00 ม.รทก.  
ระดับตลิ่งต่ำสุด 1.90 ม.รทก.  
ระดับท้องน้ำ - ม.รทก.

สถานีอุตะภาคอนล่าง - อ.หาดใหญ่ จ.สงขลา  
(ลุ่มน้ำทะเลสาบสงขลา)



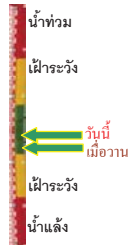
ระดับน้ำปัจจุบัน 0.20 ม.รทก.  
ระดับตลิ่งต่ำสุด 8.93 ม.รทก.  
ระดับท้องน้ำ -1.93 ม.รทก.

สถานีคลองตะโหมด - อ.ตะโหมด จ.พัทลุง  
(ลุ่มน้ำทะเลสาบสงขลา)



ระดับน้ำปัจจุบันต่ำกว่าสภาพ  
ระดับตลิ่งต่ำสุด 27.94 ม.รทก.  
ระดับท้องน้ำ 20.52 ม.รทก.

สถานีลำปำ - อ.เมือง จ.พัทลุง  
(ลุ่มน้ำทะเลสาบสงขลา)



ระดับน้ำปัจจุบัน -0.60 ม.รทก.  
ระดับตลิ่งต่ำสุด 1.15 ม.รทก.  
ระดับท้องน้ำ -2.86 ม.รทก.

อุทยานวิทยาเขียงแสน - อ.เขียงแสน จ.เขียงราย  
(ลุ่มน้ำโขงเหนือ)



ระดับน้ำปัจจุบัน 3.80 ม.รทก.  
ระดับตลิ่งต่ำสุด - ม.รทก.  
ระดับท้องน้ำ - ม.รทก.

สถานีวัดแม่น้ำโขง (MRC) - อ.เชียงคาน จ.เลย  
(ลุ่มน้ำโขงอีสาน)



ระดับน้ำปัจจุบัน 6.70 ม.รทก.  
ระดับตลิ่งต่ำสุด - ม.รทก.  
ระดับท้องน้ำ - ม.รทก.

สถานีวัดแม่น้ำโขง (MRC) - อ.โขงเจียม จ.อุบลราชธานี  
(ลุ่มน้ำโขงอีสาน)



ระดับน้ำปัจจุบันต่ำกว่าสภาพ  
ระดับตลิ่งต่ำสุด - ม.รทก.  
ระดับท้องน้ำ - ม.รทก.

สถานีบ้านบางแก้ว - อ.บรรพตพิสัย จ.นครสวรรค์  
(ลุ่มน้ำปิง-วัง-สะแกกรัง-ป่าสัก)



ระดับน้ำปัจจุบัน 2.70 ม.รทก.  
ระดับตลิ่งต่ำสุด - ม.รทก.  
ระดับท้องน้ำ - ม.รทก.

สถานีบ้านปากห้องห้วยจี่ - อ.บ้านตาก จ.ตาก  
(ลุ่มน้ำปิง-วัง-สะแกกรัง-ป่าสัก)



ระดับน้ำปัจจุบัน 320 ม.รทก.  
ระดับตลิ่งต่ำสุด - ม.รทก.  
ระดับท้องน้ำ - ม.รทก.

สถานีบ้านจางวาง - อ.หล่มสัก จ.เพชรบูรณ์  
(ลุ่มน้ำปิง-วัง-สะแกกรัง-ป่าสัก)



ระดับน้ำปัจจุบัน 2.15 ม.รทก.  
ระดับตลิ่งต่ำสุด - ม.รทก.  
ระดับท้องน้ำ - ม.รทก.



**สถานีแม่น้ำป่าสัก - อ.เมือง จ.เพชรบูรณ์**  
(ลุ่มน้ำป่าสัก-วัง-สะแกกรัง-ป่าสัก)



ระดับน้ำปัจจุบัน 3.50 ม.รทก.  
ระดับตลิ่งต่ำสุด - ม.รทก.  
ระดับท้องน้ำ - ม.รทก.

**สถานีแม่น้ำป่าสัก - อ.เสาไห้ จ.สระบุรี**  
(ลุ่มน้ำป่าสัก-วัง-สะแกกรัง-ป่าสัก)



ระดับน้ำปัจจุบัน 3.55 ม.รทก.  
ระดับตลิ่งต่ำสุด - ม.รทก.  
ระดับท้องน้ำ - ม.รทก.

**สถานีแม่น้ำป่าสัก - อ.แก่งคอย จ.สระบุรี**  
(ลุ่มน้ำป่าสัก-วัง-สะแกกรัง-ป่าสัก)



ระดับน้ำปัจจุบัน 1.85 ม.รทก.  
ระดับตลิ่งต่ำสุด - ม.รทก.  
ระดับท้องน้ำ - ม.รทก.

<http://mekhala.dwr.go.th>

| จังหวัด            | สถานที่ตั้งกล้อง                             | แม่น้ำ/ลุ่มน้ำ          | วิกฤติ        | วิกฤติ       | ระดับน้ำ (ม.รทก.) |        |        | สถานการณ์ | หมายเหตุ |
|--------------------|--|-------------------------|---------------|--------------|-------------------|--------|--------|-----------|----------|
|                    |  |                         | น้ำแห้ง       | น้ำท่วม      | พ.ศ.2560          |        |        |           |          |
|                    |  |                         | ระดับน้อยกว่า | ระดับมากกว่า | 30 เม.ย.          | 1 พ.ค. | 3 พ.ค. |           |          |
| จ.สุโขทัย          | สะพานพระเมรุ อ.เมือง                         | ยม                      | 42.48         | 48.59        | 43.35             | 43.35  | 43.35  | น้ำปกติ   | ↔        |
| จ.พิษณุโลก         | สะพานบางระกำ อ.บางระกำ                       | ยม                      | 31.73         | 37.23        | N/A               | N/A    | N/A    | น้ำปกติ   | ↔        |
| จ.พิจิตร           | สะพานโพทะเล อ.โพทะเล                         | ยม                      | 22.58         | 30.63        | 25.80             | 25.80  | 26.20  | น้ำปกติ   | ↑        |
| จ.พิษณุโลก         | โนนท่าซาว อ.เมือง                            | น่าน                    | 37.33         | 45.04        | N/A               | N/A    | N/A    | น้ำปกติ   | ↔        |
| จ.นครสวรรค์        | วัดเขาไชยเหนือ อ.ชุมแสง                      | น่าน                    | 18.73         | 25.60        | N/A               | N/A    | N/A    | น้ำปกติ   | ↔        |
| จ.นครสวรรค์        | บ้านทับกฤษ อ.ชุมแสง (ทับกฤษใต้)              | น่าน                    | -             | 26.16        | N/A               | N/A    | N/A    | น้ำปกติ   | ↔        |
| จ.อุตรดิตถ์        | สะพานท่าเสา อ.เมือง                          | น่าน                    | 49.22         | 56.91        | 55.20             | 55.70  | 55.30  | น้ำปกติ   | ↓        |
| จ.พิจิตร           | สะพานเฉลิมพระเกียรติ 19 72 พรรษา อ.บางมูลนาก | น่าน                    | 18.19         | 27.23        | N/A               | N/A    | N/A    | น้ำปกติ   | ↔        |
| จ.พิษณุโลก         | สะพานสุพรรณกัลยา อ.เมือง                     | น่าน                    | 33.98         | 44.52        | N/A               | N/A    | N/A    | น้ำปกติ   | ↔        |
| จ.อุตรธานี         | สถานีวิทยุหลวง อ.เมือง                       | โขง                     | -             | -            | N/A               | N/A    | N/A    | น้ำปกติ   | ↔        |
| จ.เลย              | สถานีแม่น้ำเลย อ.เมือง                       | โขง                     | -             | -            | 230.95            | 231.85 | 231.25 | น้ำปกติ   | ↓        |
| จ.เชียงใหม่        | สถานีหัวฝาย อ.แม่สาย                         | แม่สาย/โขง              | 395.79        | 396.50       | N/A               | N/A    | N/A    | น้ำปกติ   | ↔        |
| จ.หนองคาย          | สง.ส่วนอุทกหนองคาย อ.เมือง                   | โขง                     | 157.85        | 166.70       | N/A               | N/A    | N/A    | น้ำปกติ   | ↔        |
| จ.หนองคาย          | วัดทุ่งลาด อ.โพนทิสัย                        | ทิวหลวง/โขงสีสาน        | 150.50        | 159.43       | N/A               | N/A    | N/A    | น้ำปกติ   | ↔        |
| จ.นครพนม           | บ้านคตลพน้ำ อ.ท่าอุเทน                       | น้ำสงคราม/โขงสีสาน      | 133.42        | 141.02       | N/A               | N/A    | N/A    | น้ำปกติ   | ↔        |
| จ.นครราชสีมา       | ร.ร.เทศบาล 4 อ.เมือง                         | ลำตะคอง/มูล             | 174.60        | 178.00       | 176.80            | 176.80 | 176.80 | น้ำปกติ   | ↔        |
| จ.บุรีรัมย์        | สตึก อ.สตึก                                  | มูล                     | 123.13        | 128.76       | 124.65            | 124.65 | 124.65 | น้ำปกติ   | ↔        |
| จ.สิงห์บุรี        | เขื่อนสะพานสิงห์บุรี อ.เมือง                 | เจ้าพระยา               | 3.45          | 11.50        | 2.40              | 2.45   | 3.55   | น้ำปกติ   | ↑        |
| จ.อ่างทอง          | บ้านยางมณี อ.โพธิ์ทอง                        | เจ้าพระยา               | -             | 9.11         | N/A               | 5.71   | 5.91   | น้ำปกติ   | ↑        |
| จ. พระนครศรีอยุธยา | บ้านป้อม อ.พระนครศรีอยุธยา                   | เจ้าพระยา               | -             | -            | 7.90              | 7.90   | 7.90   | น้ำปกติ   | ↔        |
| จ. พระนครศรีอยุธยา | อ.เสนา                                       | น้อย/เจ้าพระยา          | 2.00          | 5.00         | 1.35              | 1.40   | 1.35   | น้ำปกติ   | ↓        |
| จ.อุทัยธานี        | เขื่อนสะพานบริรักษ์ อ.เมือง                  | สะแกกรัง                | 15.16         | 19.90        | 6.40              | 6.50   | 6.40   | น้ำปกติ   | ↓        |
| จ.อุทัยธานี        | ลูท้อยใหม่ อ.เมือง                           | สะแกกรัง                | -             | -            | 16.60             | 16.60  | 16.60  | น้ำปกติ   | ↔        |
| จ. พระนครศรีอยุธยา | สะพานปรีดี อ.พระนครศรีอยุธยา                 | เจ้าพระยา               | -             | -            | -0.30             | -0.30  | -0.10  | น้ำปกติ   | ↔        |
| จ.นครปฐม           | สะพานยูเรเนียมประจักษ์วิน อ.สามพราน          | ท่าจีน                  | -5.59         | -0.30        | 0.28              | 0.48   | 0.48   | น้ำปกติ   | ↔        |
| จ.นครปฐม           | สะพานข้ามแม่น้ำท่าจีน ทางหลวง356 อ.บางเลน    | ท่าจีน                  | -4.57         | 0.21         | -0.34             | -0.14  | -0.24  | น้ำปกติ   | ↓        |
| จ.สุพรรณบุรี       | สะพานข้ามแม่น้ำท่าจีน ทางหลวง3365 อ.สามตุ๊ก  | ท่าจีน                  | 1.55          | 5.18         | 4.36              | 4.16   | 4.16   | น้ำปกติ   | ↔        |
| จ.ชัยนาท           | สะพานสามง่าม-ท่าโบสถ์ อ.หันคา                | ท่าจีน                  | 10.69         | 12.83        | 12.22             | 11.82  | 11.22  | น้ำปกติ   | ↓        |
| จ.ฉะเชิงเทรา       | เขื่อนสะพานฉะเชิงเทรา อ.เมือง                | บางปะกง                 | -0.01         | 1.90         | 1.00              | 1.00   | 1.00   | น้ำปกติ   | ↔        |
| จ.ฉะเชิงเทรา       | ตร.ข้ามวัดจันทนาราม อ.เมือง                  | ฉะเชิงเทรา/แม่น้ำท่าจีน | 0.20          | 3.73         | N/A               | N/A    | N/A    | น้ำปกติ   | ↔        |
| จ.ประจวบคีรีขันธ์  | ร.ร.อนุบาลบางสะพาน อ.บางสะพาน                | คลองประจวบคีรีขันธ์     | -             | 3.30         | 2.10              | 1.70   | 2.45   | น้ำปกติ   | ↑        |
| จ.สงขลา            | สถานีคลองตะกอนล่าง อ.หาดใหญ่                 | ทะเลสาบสงขลา            | -             | -            | 0.40              | 0.40   | 0.20   | น้ำปกติ   | ↔        |
| จ.พัทลุง           | สถานีคลองตะกอนบน อ.ตะโหมด                    | ทะเลสาบสงขลา            | -             | -            | N/A               | N/A    | N/A    | น้ำปกติ   | ↔        |
| จ.พัทลุง           | สถานีลำปำ อ.เมือง                            | ทะเลสาบสงขลา            | -             | -            | -0.60             | -0.70  | -0.60  | น้ำปกติ   | ↑        |
| จ.เชียงใหม่        | อุทกวิทยาเชียงใหม่ อ.เชียงใหม่               | -                       | -             | -            | 3.80              | 3.80   | 3.80   | น้ำปกติ   | ↔        |
| จ.เลย              | สถานีวัดแม่น้ำโขง (MRC)                      | โขง                     | -             | -            | 6.80              | 6.95   | 6.70   | น้ำปกติ   | ↓        |
| จ.อุตรธานี         | สถานีวัดแม่น้ำโขง (MRC)                      | -                       | -             | -            | N/A               | N/A    | N/A    | น้ำปกติ   | ↔        |
| จ.นครราชสีมา       | เขื่อนคาน อ.โขงเจียม                         | -                       | -             | -            | N/A               | N/A    | N/A    | น้ำปกติ   | ↔        |
| จ.นครสวรรค์        | บ้านบางแก้ว อ.บรรพตพิสัย                     | ป่าสัก-สะแกกรัง-ป่าสัก  | -             | -            | 2.30              | 2.45   | 2.70   | น้ำปกติ   | ↑        |
| จ.ตาก              | บ้านปากร่องห้วยจี่ อ.บ้านตาก                 | ป่าสัก-สะแกกรัง-ป่าสัก  | -             | -            | 2.80              | 3.60   | 3.20   | น้ำปกติ   | ↓        |
| จ.เพชรบูรณ์        | บ้านจางวาง อ.หล่มสัก                         | ป่าสัก-สะแกกรัง-ป่าสัก  | -             | -            | 1.85              | 1.90   | 2.15   | น้ำปกติ   | ↑        |
| จ.เพชรบูรณ์        | แม่น้ำป่าสักที่ อ.เมืองเพชรบูรณ์             | ป่าสัก-สะแกกรัง-ป่าสัก  | -             | -            | 3.20              | 3.20   | 3.50   | น้ำปกติ   | ↑        |
| จ.สระบุรี          | แม่น้ำป่าสักที่ อ.เสาไห้                     | ป่าสัก-สะแกกรัง-ป่าสัก  | -             | -            | 3.50              | 3.50   | 3.55   | น้ำปกติ   | ↑        |
| จ.สระบุรี          | แม่น้ำป่าสักที่ อ.แก่งคอย                    | ป่าสัก-สะแกกรัง-ป่าสัก  | -             | -            | 1.80              | 1.80   | 1.85   | น้ำปกติ   | ↔        |

\*\*ม.รทก. คือ เมตรเทียบกับระดับน้ำทะเลปานกลาง  
 \*\* ระดับน้ำทะเลปานกลาง (Mean Sea Level) หรือ ร.ทก. เป็นค่าการวัด ระดับน้ำทะเลขึ้นสูงสุด (High Tide : HT) และลงต่ำสุด (Low Tide : LT) ของแต่ละวันในช่วงระยะเวลาที่กำหนด แล้วนำมาเฉลี่ยเป็นระดับน้ำทะเลปานกลาง สำหรับระยะเวลาที่กำหนดโดยทั่วไปจะจัดเป็นเวลา ๑๘๖ ปี ตามวัฏจักรของน้ำ ระดับน้ำทะเลปานกลางของทะเลบริเวณที่โลกอาจจะมีความสูงไม่เท่ากัน ในประเทศไทยใช้เวลาในการวัด ๕ ปี โดยเลือกที่ตำบลเกาะหลัก จังหวัดประจวบคีรีขันธ์ เป็นที่วัด แล้วนำมาหาค่าเฉลี่ย เพื่อใช้เป็นค่าระดับน้ำทะเลปานกลาง ให้มีค่า ๑.๐๐๐ เมตร การกระจายของ  
 มกต.รทก. RM-A (ซึ่งถือว่าเหมาะสมที่สุด) สำหรับประเทศไทย ซึ่งมีค่าระดับน้ำทะเลปานกลาง ๑.๐๐๐ เมตร  
 \*N/A คือ อ่านค่าระดับจากไม้วัดระดับ (Staff) ไม่ได้ / ไม้วัดระดับ (Staff) ชำรุด