



รายงานสถานการณ์น้ำ
ศูนย์ป้องกันวิกฤติน้ำ กรมทรัพยากรน้ำ
วันอังคารที่ ๘ พฤษภาคม ๒๕๖๑

สภาวะอากาศ บริเวณประเทศไทยตอนบนมีฝนฟ้าคะนองลดลงในระยะนี้ ส่วนภาคใต้มีฝนเพิ่มขึ้น ขอให้ประชาชนบริเวณภาคใต้ระวังอันตรายจากฝนฟ้าคะนองไว้ด้วย



สถานการณ์น้ำ

กรมอุตุฯพยากรณ์อากาศ เผยทั่วไทยปริมาณฝนลดลงเล็กน้อย กทม.เหลือตกร้อยละ ๔๐

จ.พะเยา นาข้าวบ้านผาลาดพะเยากำลังออกต้นอ่อนจนน้ำกว่า ๒,๐๐๐ ไร่

จ.เพชรบูรณ์ น้ำป่าทะลักท่วม ๔ หมู่บ้านปลัด อ.เพชรบูรณ์เร่งช่วย

จ.นครราชสีมา ชาวไร่อ้อยโคราชทุกซอพื้นที่น้ำท่วมเสียหายนับร้อยไร่

จ.อุทัยธานี น้ำป่ากระหน่ำคันดินพังน้ำทะลักเข้าท่วม ๓ หมู่บ้าน อ.ลานสัก จมบาดาล

จ.ชัยนาท ฝนถล่มนานกว่า ๒ ชั่วโมง ทำพื้นที่เกษตรเสียหายกว่า ๑๐๐๐ ไร่

จ.ราชบุรี น้ำป่าหลากเข้าท่วมนาข้าว ที่กำลังจะเก็บเกี่ยวเสียหายจำนวนมาก

สถานการณ์น้ำต่างประเทศ

การช่วยเหลือ

(หมายเหตุ ข้อมูลข่าวจาก เติลนิวส์ ไอ เอ็น เอ็น ผู้จัดการ)

สถานการณ์น้ำ

ระดับน้ำในแม่น้ำโขง : MRC: Mekong River Commission ณ วันที่ ๓๐ เมษายน ๒๕๖๑

สถานี	ระดับตลิ่ง	ระดับน้ำ ๒๓ เม.ย. ๖๑	ระดับน้ำ ๓๐ เม.ย.๖๑	+สูงกว่าตลิ่ง -ต่ำกว่าตลิ่ง	แนวโน้ม
อ.เชียงแสน จ.เชียงราย	๑๒.๘๐	๓.๗๘	๓.๘๒	-๘.๙๘	ทรงตัว
อ.เชียงคาน จ.เลย	๑๖.๐๐	๕.๒๔	๖.๘๐	-๙.๒๐	เพิ่มขึ้น
อ.เมือง จ.หนองคาย	๑๒.๒๐	๑.๙๖	๓.๗๒	-๘.๔๘	เพิ่มขึ้น
อ.เมือง จ.นครพนม	๑๒.๐๐	๑.๖๖	๒.๖๓	-๙.๓๗	เพิ่มขึ้น
อ.เมือง จ.มุกดาหาร	๑๒.๕๐	๒.๒๑	๒.๘๐	-๙.๗๐	เพิ่มขึ้น
อ.โขงเจียม จ.อุบลราชธานี	๑๔.๕๐	๒.๖๘	๒.๗๐	-๑๑.๘๐	เพิ่มขึ้น

หมายเหตุ : ระดับ (รสม.) ข้อมูลจาก <http://www.dwr.go.th/>

ระดับน้ำ-ลุ่มน้ำเลสาบสงขลา ลุ่มน้ำทะเลสาบสงขลา ปัจจุบันสถานการณ์น้ำในลำน้ำโดยทั่วไปอยู่ในภาวะปกติ (ระดับน้ำต่ำกว่าระดับตลิ่งต่ำสุด)สถานการณ์น้ำในลำน้ำส่วนใหญ่มีแนวโน้มลดลงและเพิ่มขึ้นในบางพื้นที่(ข้อมูลวันที่ ๔ พ.ค.๒๕๖๑ ที่มา กรมทรัพยากรน้ำ) สถานีคลองอู่ตะเภาตอนบน อ.สะเดา จ.สงขลา สถานีคลองอู่ตะเภาตอนล่าง อ.หาดใหญ่ จ.สงขลา สถานีคลองรัตภูมิ อ.รัตภูมิ จ.สงขลา สถานีคลองตะโหมด อ. ตะโหมด จ.พัทลุง สถานีคลองนาท่อม อ.เมือง จ.พัทลุง สถานีคลองท่าแนะ อ.ศรีบรรพต จ.พัทลุง สถานีลำป่า อ.เมือง จ.พัทลุง วัดปริมาณน้ำได้ ๑๒.๗๑ ๐.๒๖ ๑๓.๑๒ ๒๒.๐๐ ๒๐.๓๒ และ -๐.๖๖ ลบม/วินาที

สถานีตรวจวัดระดับน้ำ (CCTV) ณ วันที่ ๓ พฤษภาคม ๒๕๖๑ การตรวจวัดระดับน้ำจากกล้อง (CCTV) ระดับน้ำส่วนใหญ่ อยู่ในเกณฑ์ปกติ

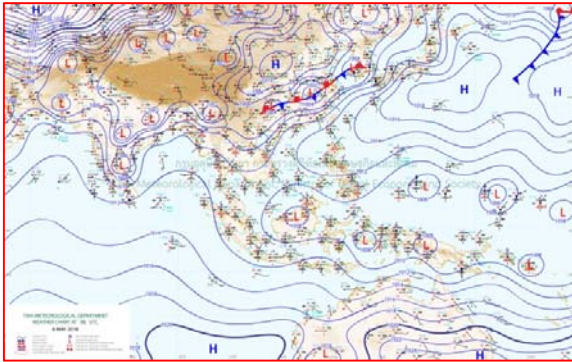
ลำดับที่	จังหวัด	สถานที่ตั้งกล้อง	แม่น้ำ/ลำน้ำ	วิกฤติ น้ำแล้ง	วิกฤติ น้ำท่วม	ระดับน้ำ (ม.รทก.)			สถานการณ์	หมายเหตุ
						พ.ศ.2560	30 เม.ย. 61	1 พ.ค. 61		
1	จ.สุโขทัย	สะพานพระเมรุมา อ.เมือง	ยม	42.48	48.59	43.35	43.35	43.35	น้ำปกติ	↔
2	จ.พิษณุโลก	สะพานบางระกำ อ.บางระกำ	ยม	31.73	37.23	N/A	N/A	N/A	น้ำปกติ	↔
3	จ.พิจิตร	สะพานโพทะเล อ.โพทะเล	ยม	22.58	30.63	25.80	25.80	26.20	น้ำปกติ	↑
4	จ.พิษณุโลก	โนนท่าช้าง อ.เมือง	น่าน	37.33	45.04	N/A	N/A	N/A	น้ำปกติ	↔
5	จ.นครสวรรค์	วัดเกษไชโยเหนือ อ.ชุมแสง	น่าน	18.73	25.60	N/A	N/A	N/A	น้ำปกติ	↔
6	จ.นครสวรรค์	บ้านทับกฤช อ.ชุมแสง (ทับกฤชใต้)	น่าน	-	26.16	N/A	N/A	N/A	น้ำปกติ	↔
7	จ.อุตรดิตถ์	สะพานท่าเสา อ.เมือง	น่าน	49.22	56.91	55.20	55.70	55.30	น้ำปกติ	↓
8	จ.พิจิตร	สะพานเสี้ยวเหนือ อ.พิจิตร อ.บางมูลนาก	น่าน	18.19	27.23	N/A	N/A	N/A	น้ำปกติ	↔
9	จ.พิษณุโลก	สะพานสุพรรณกัลยา อ.เมือง	น่าน	33.98	44.52	N/A	N/A	N/A	น้ำปกติ	↔
10	จ.อุตรธานี	สถานีห้วยหลวง อ.เมือง	โขง	-	-	N/A	N/A	N/A	น้ำปกติ	↔
11	จ.เลย	สถานีแม่น้ำเลย อ.เมือง	โขง	-	-	230.95	231.85	231.25	น้ำปกติ	↓
12	จ.เชียงใหม่	สถานีห้วยฝาย อ.แม่สาย	แม่สาย/โขง	395.79	396.50	N/A	N/A	N/A	น้ำปกติ	↔
13	จ.หนองคาย	ถนนส่วนอุทกหนองคาย อ.เมือง	โขง	157.85	166.70	N/A	N/A	N/A	น้ำปกติ	↔
14	จ.หนองคาย	วัดบูรพา อ.โพนทิว	ห้วยหลวง/โขงสีฐาน	150.50	159.43	N/A	N/A	N/A	น้ำปกติ	↔
15	จ.นครพนม	บ้านศาลปากน้ำ อ.ท่าอุเทน	น้ำสงคราม/โขงสีฐาน	133.42	141.02	N/A	N/A	N/A	น้ำปกติ	↔
16	จ.นครราชสีมา	ร.ร.เทศบาล 4 อ.เมือง	ลำตะคอง/มูล	174.60	178.00	176.80	176.80	176.80	น้ำปกติ	↔
17	จ.บุรีรัมย์	สถานี อ.สตึก	มูล	123.13	128.76	124.65	124.65	124.65	น้ำปกติ	↔
18	จ.สิงห์บุรี	เชิงสะพานสิงห์บุรี อ.เมือง	เจ้าพระยา	3.45	11.50	2.40	2.45	3.55	น้ำปกติ	↑
19	จ.อ่างทอง	บ้านยามณี อ.โพธิ์ทอง	เจ้าพระยา	-	9.11	N/A	5.71	5.91	น้ำปกติ	↑
20	จ.พระนครศรีอยุธยา	บ้านบ่อม อ.พระนครศรีอยุธยา	เจ้าพระยา	-	-	7.90	7.90	7.90	น้ำปกติ	↔
21	จ.พระนครศรีอยุธยา	อ.เสนา	น้อย/เจ้าพระยา	2.00	5.00	1.35	1.40	1.35	น้ำปกติ	↓
22	จ.อุทัยธานี	เชิงสะพานบริรักษ์ อ.เมือง	สะแกกรัง	15.16	19.90	6.40	6.50	6.40	น้ำปกติ	↓
23	จ.อุทัยธานี	อุทัยใหม่ อ.เมือง	สะแกกรัง	-	-	16.60	16.60	16.60	น้ำปกติ	↔
24	จ.พระนครศรีอยุธยา	สะพานศิริชัย อ.พระนครศรีอยุธยา	เจ้าพระยา	-	-	-0.30	-0.30	-0.10	น้ำปกติ	↑
25	จ.นครปฐม	สถานีบุรีรัมย์ประจวบ อ.สามพราน	ท่าจีน	-5.59	-0.30	0.28	0.48	0.48	น้ำปกติ	↔
26	จ.นครปฐม	สถานีข้ามแม่น้ำท่าจีน ทางหลวง 306 อ.บางเลน	ท่าจีน	-4.57	0.21	-0.34	-0.14	-0.24	น้ำปกติ	↓
27	จ.สุพรรณบุรี	สถานีข้ามแม่น้ำท่าจีน ทางหลวง 306 อ.บางเลน	ท่าจีน	1.55	5.18	4.36	4.16	4.16	น้ำปกติ	↔
28	จ.ชัยนาท	สะพานสามง่าม-ท่าโบสถ์ อ.หันคา	ท่าจีน	10.69	12.83	12.22	11.82	11.22	น้ำปกติ	↓
29	จ.ฉะเชิงเทรา	เชิงสะพานฉะเชิงเทรา อ.เมือง	บางปะกง	-0.01	1.90	1.00	1.00	1.00	น้ำปกติ	↔
30	จ.ฉะเชิงเทรา	ตรงข้ามวัดฉะเชิงเทรา อ.เมือง	ฉะเชิงเทรา	0.20	3.73	N/A	N/A	N/A	น้ำปกติ	↔
31	จ.ประจวบคีรีขันธ์	ร.ร.อบจ.บางสะพาน อ.บางสะพาน	คลองบางสะพาน/ชายฝั่งทะเลตะวันตก	-	3.30	2.10	1.70	2.45	น้ำปกติ	↑
32	จ.สงขลา	สถานีคลองคูมาคลองคาง อ.หาดใหญ่	ทะเลสาบสงขลา	-	-	0.40	0.40	0.20	น้ำปกติ	↓
33	จ.พัทลุง	สถานีคลองตะโหมด อ.ตะโหมด	ทะเลสาบสงขลา	-	-	N/A	N/A	N/A	น้ำปกติ	↔
34	จ.พัทลุง	สถานีลำปำ อ.เมือง	ทะเลสาบสงขลา	-	-	-0.60	-0.70	-0.60	น้ำปกติ	↑
35	จ.เชียงใหม่	อุทกวิทยาเชียงใหม่ อ.เชียงใหม่	-	-	-	3.80	3.80	3.80	น้ำปกติ	↔
36	จ.เลย	สถานีวัดแม่น้ำโขง (MRC) เชียงคาน อ.เชียงคาน	โขง	-	-	6.80	6.95	6.70	น้ำปกติ	↓
37	จ.อุบลราชธานี	สถานีวัดแม่น้ำโขง (MRC) เชียงคาน อ.โขงเจียม	-	-	-	N/A	N/A	N/A	น้ำปกติ	↔
38	จ.นครสวรรค์	บ้านบางแก้ว อ.บรรพตพิสัย	ปิง-วัง-สะนบกั้ง-ป่าสัก	-	-	2.30	2.45	2.70	น้ำปกติ	↑
39	จ.ตาก	บ้านปากหรือห้วยอี้อ.บ้านตาก	ปิง-วัง-สะนบกั้ง-ป่าสัก	-	-	2.80	3.60	3.20	น้ำปกติ	↓
40	จ.เพชรบูรณ์	บ้านจางวาง อ.หล่มสัก	ปิง-วัง-สะนบกั้ง-ป่าสัก	-	-	1.85	1.90	2.15	น้ำปกติ	↑
41	จ.เพชรบูรณ์	แม่น้ำป่าสักที่ อ.เมืองเพชรบูรณ์	ปิง-วัง-สะนบกั้ง-ป่าสัก	-	-	3.20	3.20	3.50	น้ำปกติ	↑
42	จ.สระบุรี	แม่น้ำป่าสักที่ อ.เสาไห้	ปิง-วัง-สะนบกั้ง-ป่าสัก	-	-	3.50	3.50	3.55	น้ำปกติ	↑
43	จ.สระบุรี	แม่น้ำป่าสักที่ อ.แก่งคอย	ปิง-วัง-สะนบกั้ง-ป่าสัก	-	-	1.80	1.80	1.85	น้ำปกติ	↑

ปริมาณน้ำฝนสูงสุด (มม.)

จังหวัด	๒ พ.ค.๖๑	๓ พ.ค.๖๑	๔ พ.ค.๖๑	๕ พ.ค.๖๑	๖ พ.ค.๖๑
จ.แม่ฮ่องสอน	๕๔.๖	-		-	-
จ.เชียงใหม่	๓๕.๘	๑๙.๘		๑๑.๔	๑๒.๔
จ.พะเยา	๓๕.๐	๑๖.๕		๑๐.๔	-
จ.น่าน	๓๙.๕	๗.๐		๑๐.๔	๑๖.๒
จ.ลำพูน	๓๗.๓	-		-	-
จ.ลำปาง	๓๔.๕	-		-	-
จ.แพร่	๒๘.๐	๕.๐		-	-
จ.อุตรดิตถ์	๓.๐	-		-	-
จ.สุโขทัย	๘.๐	๐.๖		-	-
จ.ตาก	๑๘.๒	๓๓.๙		๒.๗	๙.๒
จ.พิษณุโลก	๔.๒	-		๐.๓	๐.๘
จ.เพชรบูรณ์	-	๒.๑		๓๕.๓	๑.๐
จ.กำแพงเพชร	๔๔.๐	๐.๕		๒๐.๓	-
จ.พิจิตร	-	-		-	-
จ.หนองคาย	๑๐.๐	๓๕.๑		-	-
จ.เลย	๒๑.๕	๒๐.๐		๒๐.๙	๑๙.๙
จ.อุดรธานี	๒๒.๐	๖๕.๗		๓๙.๕	-
จ.หนองบัวลำภู	๗.๐	๔๐.๕		๒๑.๗	๒๐.๕
จ.นครพนม	๑๖.๐	๓๖.๕		๒๙.๐	๓๖.๘
จ.สกลนคร	๒๙.๕	๔๕.๘		๕๕.๑	๒๒.๕
จ.มุกดาหาร	๒๔.๔	๑๐.๐		๑๓.๒	๔๓.๑
จ.ขอนแก่น	-	-		๑๖.๒	๓.๑
จ.มหาสารคาม	๒.๗	๒๕.๖		๑๑.๐	-
จ.กาฬสินธุ์	๔.๐	๙๕.๐		๗.๐	๒๔.๐
จ.ร้อยเอ็ด	-	๓๕.๔		๑.๔	-
จ.ชัยภูมิ	๒.๗	๕.๐		๒๓.๔	๓.๖
จ.อุบลราชธานี	๑๒.๔	๓๕.๐		๒๐.๒	๓๔.๐
จ.อำนาจเจริญ	-	๗.๐		๒๖.๐	๒๐.๑
จ.ยโสธร	-	-		-	๑๘.๖
จ.สุรินทร์	-	-		๑๒.๕	-
จ.นครราชสีมา	๘.๒	๑๑.๐		๔.๙	๓.๕
จ.บุรีรัมย์	๒๗.๒	-		๑๓.๗	๐.๕
จ.ศรีสะเกษ	-	-		๐.๒	๐.๑

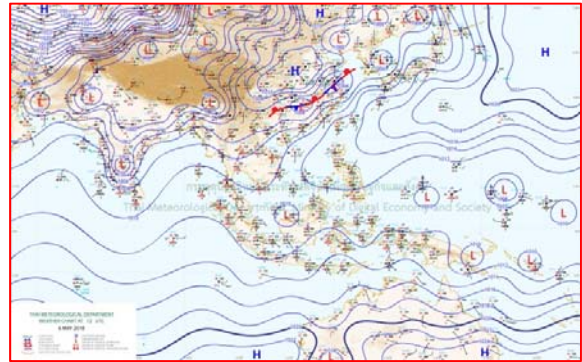


แผนที่อากาศ



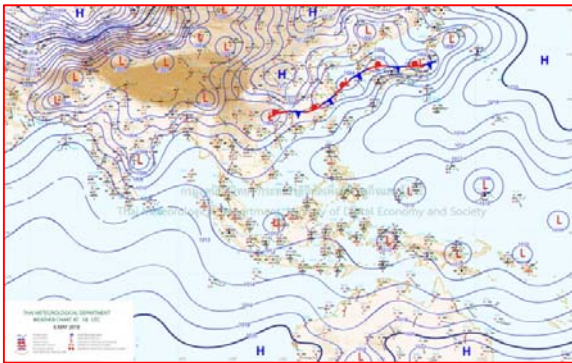
๖ พ.ค.๖๑ เวลา ๑๓:๐๐ น.

๑



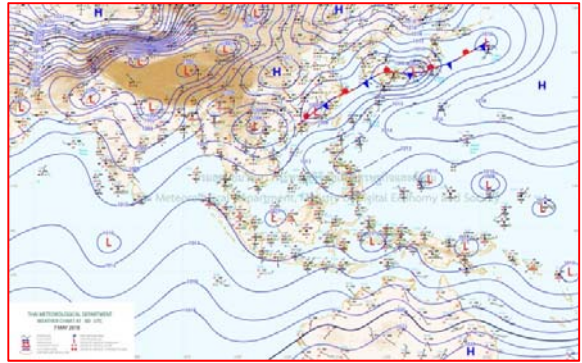
๖ พ.ค.๖๑ เวลา ๑๙:๐๐ น.

๒



๗ พ.ค.๖๑ เวลา ๑:๐๐ น.

๓





๗ พ.ค.๖๑ เวลา ๗:๐๐ น.

๔

รายงานปริมาณน้ำฝนจากกรมอุตุนิยมวิทยา

วันที่ 7 พฤษภาคม 2561

รายงานฝน เวลา 07.00 น.ของวันที่ 6 พฤษภาคม 2561

สถานีอุตุนิยมวิทยา					ปริมาณน้ำฝน24 ชม.(mm)	ปริมาณน้ำฝนสะสม(mm.)								
ภาคเหนือ					สูงสุด ของประเทศ	44.8	908.3	ภาคใต้ฝั่งตะวันออก						
สถานีอุตุนิยมวิทยา	ปริมาณน้ำฝน24 ชม.(mm)	ปริมาณน้ำฝนสะสม(mm.)	ปริมาณฝน พ.ล. (mm.)	สถานะฝนสะสม ปัจจุบันเทียบกับค่าเฉลี่ย 30 ปี	สูงสุด ของภาคเหนือ	16.2	357.0	สถานีอุตุนิยมวิทยา	ปริมาณน้ำฝน24 ชม.(mm)	ปริมาณน้ำฝนสะสม(mm.)	ปริมาณฝน พ.ล. (mm.)	สถานะฝนสะสม ปัจจุบันเทียบกับค่าเฉลี่ย 30 ปี		
					สูงสุด ของภาคกลาง	27.6	707.5						สูงสุด ของภาคตะวันออกเฉียงเหนือ	26.6
แม่ฮ่องสอน	-	102.7	174.5	ต่ำกว่า	สูงสุด ของภาคตะวันออก	39.9	713.4	เพชรบุรี	ไม่มีฝน	247.3	99.5	สูงกว่า		
ดอยอ่างขาง	ไม่มีฝน	244.4	***	***	สูงสุด ของภาคใต้ฝั่งตะวันออก	44.8	648.1	หนองพลับ สกษ.	-	419.2	153.2	สูงกว่า		
เชียงใหม่	1.9	295.3	213.4	สูงกว่า	สูงสุด ของภาคใต้ฝั่งตะวันตก	13.8	908.3	หัวหิน	ไม่มีฝน	317.9	108.9	สูงกว่า		
เชียงใหม่ สกษ.	12.4	337.5	214.3	สูงกว่า	ภาคตะวันออกเฉียงเหนือ			ประจวบคีรีขันธ์	-	271.4	126.9	ต่ำกว่า		
ทุ่งช้าง	16.2	270.7	220.1	สูงกว่า	สถานีอุตุนิยมวิทยา	ปริมาณน้ำฝน24 ชม.(mm)	ปริมาณน้ำฝนสะสม(mm.)	ปริมาณฝน พ.ล. (mm.)	สถานะฝนสะสม ปัจจุบันเทียบกับค่าเฉลี่ย 30 ปี	ชุมพร	ไม่มีฝน	495.1	190.8	สูงกว่า
พะเยา	ไม่มีฝน	357.0	179.7	สูงกว่า						สวี สกษ.	ไม่มีฝน	537.8	210.4	สูงกว่า
หัววังผา	ไม่มีฝน	266.6	183.0	สูงกว่า	เกาะสมุย	ไม่มีฝน	515.1	155.9	สูงกว่า					
เด่น	ไม่มีฝน	242.0	158.7	สูงกว่า	เลย สกษ.	5.3	310.6	202.7	สูงกว่า	สุราษฎร์ธานี	ไม่มีฝน	383.5	178.0	ต่ำกว่า
แม่สะเรียง	ไม่มีฝน	87.3	162.3	ต่ำกว่า	หนองคาย	-	276.6	224.9	สูงกว่า	นครศรีธรรมราช	ไม่มีฝน	465.0	173.8	สูงกว่า
แม่ใจ สกษ.	-	-	163.8	ต่ำกว่า	เลย	3.7	248.3	199.3	สูงกว่า	นครศรีธรรมราช สกษ.	17.7	606.0	210.7	สูงกว่า
เชียงใหม่	ไม่มีฝน	124.4	162.0	สูงกว่า	อุดรธานี	ฝนเล็กน้อย	291.9	198.5	สูงกว่า	สุราษฎร์ธานี สกษ.	1.0	305.0	157.5	ต่ำกว่า
ลำปาง	-	238.4	160.4	สูงกว่า	สกลนคร สกษ.	ไม่มีฝน	208.1	217.3	ต่ำกว่า	พระแสง สอท.	ไม่มีฝน	410.9	161.6	สูงกว่า
ลำพูน	ไม่มีฝน	168.8	154.8	สูงกว่า	สกลนคร	ฝนเล็กน้อย	170.2	227.6	ต่ำกว่า	ฉวาง	14.7	556.6	206.2	สูงกว่า
แพร่	ไม่มีฝน	348.4	178.1	สูงกว่า	นครพนม	8.8	281.6	257.1	สูงกว่า	พิทลุง สกษ.	0.4	525.5	132.3	สูงกว่า
น่าน	ไม่มีฝน	226.5	177.3	สูงกว่า	นครพนม สกษ.	26.6	238.2	180.2	สูงกว่า	สงขลา	ไม่มีฝน	398.7	119.6	สูงกว่า
น่าน สกษ.	ไม่มีฝน	166.3	181.0	ต่ำกว่า	หนองบัวลำภู	ไม่มีฝน	330.2	***	***	หาดใหญ่	12.0	273.8	147.7	ต่ำกว่า
ลำปาง สกษ.	ไม่มีฝน	193.4	174.6	สูงกว่า	ขอนแก่น	0.4	268.1	168.7	สูงกว่า	คอนขันธ์ สกษ.	44.8	537.2	174.1	สูงกว่า
อุดรดิตถ์	ไม่มีฝน	104.1	230.0	ต่ำกว่า	มหาสารคาม	ไม่มีฝน	295.0	161.5	สูงกว่า	สะเดา	ไม่มีฝน	148.8	114.0	ต่ำกว่า
สุโขทัย	ไม่มีฝน	187.2	158.3	สูงกว่า	มุกดาหาร	24.9	202.9	199.5	สูงกว่า	ปัตตานี	ไม่มีฝน	331.1	137.5	สูงกว่า
ศรีสำโรง สกษ.	ไม่มีฝน	146.4	184.5	สูงกว่า	ท่าพระ สกษ.	3.0	194.3	157.1	สูงกว่า	ยะลา สกษ.	5.8	504.2	***	***
นลัมสีก	ไม่มีฝน	241.5	150.8	สูงกว่า	กาฬสินธุ์	11.7	194.4	190.1	สูงกว่า	นราธิวาส	ไม่มีฝน	648.1	142.1	สูงกว่า
แม่สอด	ไม่มีฝน	27.9	174.2	ต่ำกว่า	ชัยภูมิ	-	163.9	140.2	ต่ำกว่า	ภาคใต้ฝั่งตะวันตก				
ตาก	ไม่มีฝน	158.5	174.9	สูงกว่า	ร้อยเอ็ด สกษ.	ฝนเล็กน้อย	217.0	178.9	สูงกว่า	สถานีอุตุนิยมวิทยา	ปริมาณน้ำฝน24 ชม.(mm)	ปริมาณน้ำฝนสะสม(mm.)	ปริมาณฝน พ.ล. (mm.)	สถานะฝนสะสม ปัจจุบันเทียบกับค่าเฉลี่ย 30 ปี
เขื่อนภูมิพล	-	90.8	197.6	ต่ำกว่า	ร้อยเอ็ด	ไม่มีฝน	195.6	186.1	สูงกว่า					
พิษณุโลก	ไม่มีฝน	109.6	170.9	ต่ำกว่า	อุบลราชธานี (ศูนย์ฯ)	0.3	244.5	208.6	สูงกว่า	ตะกั่วป่า	4.0	908.30	527.40	สูงกว่า
เพชรบูรณ์	1.0	312.5	162.8	สูงกว่า	อุบลราชธานี สกษ.	ไม่มีฝน	129.0	188.6	ต่ำกว่า	กระบี่	ไม่มีฝน	593.00	171.60	สูงกว่า
กำแพงเพชร	ไม่มีฝน	217.1	195.5	สูงกว่า	ศรีสะเกษ	0.1	131.1	208.0	ต่ำกว่า	ภูเก็ต	ไม่มีฝน	314.70	259.50	ต่ำกว่า
อุ้มผาง	9.2	251.4	195.0	สูงกว่า	ท่าตูม	ไม่มีฝน	136.0	172.3	ต่ำกว่า	ภูเก็ต (ศูนย์ฯ)	ไม่มีฝน	706.00	281.50	สูงกว่า
พิจิตร สกษ.	ไม่มีฝน	205.9	162.6	สูงกว่า	นครราชสีมา	-	220.0	154.1	สูงกว่า	เกาะลันตา	13.8	327.20	244.80	สูงกว่า
ดอนเมฆ สกษ.	ไม่มีฝน	145.0	202.6	สูงกว่า	สุรินทร์	ไม่มีฝน	134.4	179.8	ต่ำกว่า	ตรัง	ฝนเล็กน้อย	356.50	217.50	ต่ำกว่า
วิเชียรบุรี	1.0	281.5	158.1	สูงกว่า	สุรินทร์ สกษ.	ไม่มีฝน	154.2	171.7	ต่ำกว่า	สตูล	0.2	264.80	233.30	สูงกว่า
ภาคกลาง					ไซดชัย	1.0	200.6	149.0	สูงกว่า	สรุปปริมาณฝนมาก สถานีอุตุนิยมวิทยา ปริมาณน้ำฝน24 ชม.(mm) ปริมาณน้ำฝนสะสม(mm.)				
สถานีอุตุนิยมวิทยา	ปริมาณน้ำฝน24 ชม.(mm)	ปริมาณน้ำฝนสะสม(mm.)	ปริมาณฝน พ.ล. (mm.)	สถานะฝนสะสม ปัจจุบันเทียบกับค่าเฉลี่ย 30 ปี	ปากช่อง สกษ.	ไม่มีฝน	303.8	136.1	สูงกว่า					
					นางรอง	ไม่มีฝน	200.9	166.6	สูงกว่า					
นครสวรรค์	ไม่มีฝน	173.5	150.7	สูงกว่า	บุรีรัมย์	0.5	152.5	179.7	ต่ำกว่า	1	คอนขันธ์ สกษ.	44.8	537.2	
ตากฟ้า สกษ.	ไม่มีฝน	313.5	149.4	สูงกว่า	ภาคตะวันออก				2	หัวไผ่ สกษ.	39.9	590.1		
ชัยนาท สกษ.	ไม่มีฝน	180.6	135.8	สูงกว่า	สถานีอุตุนิยมวิทยา	ปริมาณน้ำฝน24 ชม.(mm)	ปริมาณน้ำฝนสะสม(mm.)	ปริมาณฝน พ.ล. (mm.)	สถานะฝนสะสม ปัจจุบันเทียบกับค่าเฉลี่ย 30 ปี	3	สมุทรปราการ สกษ.	27.6	562.7	
อุทัยธานี	ไม่มีฝน	36.4	208.0	ต่ำกว่า	นครนายก	0.4	136.0	***	***	4	นครพนม สกษ.	26.6	238.2	
พระนครศรีอยุธยา	ไม่มีฝน	184.8	***	***	ปราจีนบุรี	ไม่มีฝน	372.6	231.0	สูงกว่า	5	มุกดาหาร	24.9	202.9	
บัวชุม	3.6	498.4	136.2	สูงกว่า	กบินทร์บุรี	6.0	684.8	192.3	สูงกว่า	ปริมาณฝนสูงสุด	คอนขันธ์ สกษ.	44.8	537.2	
ปทุมธานี สกษ.	ไม่มีฝน	481.9	171.9	สูงกว่า	สระแก้ว	2.8	521.8	179.3	สูงกว่า	ฝนสะสมสูงสุด	ตะกั่วป่า	4.0	908.3	
สมุทรปราการ สกษ.	27.6	562.7	***	***	ฉะเชิงเทรา	ไม่มีฝน	635.3	147.7	สูงกว่า	 ศูนย์ป้องกันวิกฤตน้ำ กรมทรัพยากรน้ำ  ศูนย์เมฆฝน				
ทองผาภูมิ	ไม่มีฝน	203.4	227.5	ต่ำกว่า	ชลบุรี	0.3	294.0	175.3	สูงกว่า					
สุพรรณบุรี	ไม่มีฝน	170.3	114.3	สูงกว่า	เกาะสีชัง	-	169.0	134.4	ต่ำกว่า					
ลพบุรี	ไม่มีฝน	312.7	147.1	สูงกว่า	พัทธนา	ไม่มีฝน	307.7	148.3	สูงกว่า					
สุโขทัย สกษ.	ไม่มีฝน	178.6	112.0	สูงกว่า	ฉะเชิงเทรา	ไม่มีฝน	307.7	148.3	สูงกว่า					
สนามบินสุวรรณภูมิ	7.2	261.2	155.0	สูงกว่า	ฉะเชิงเทรา	ไม่มีฝน	307.7	148.3	สูงกว่า					
สมุทรสงคราม	ไม่มีฝน	16.5	***	***	ฉะเชิงเทรา	ไม่มีฝน	307.7	148.3	สูงกว่า					
กาญจนบุรี	ฝนเล็กน้อย	205.2	145.3	สูงกว่า	ฉะเชิงเทรา	ไม่มีฝน	307.7	148.3	สูงกว่า					
นครปฐม	ไม่มีฝน	159.1	116.2	สูงกว่า	ฉะเชิงเทรา	ไม่มีฝน	307.7	148.3	สูงกว่า					
กรุงเทพฯ บางนา สกษ.	12.8	707.5	199.8	สูงกว่า	ฉะเชิงเทรา	ไม่มีฝน	307.7	148.3	สูงกว่า					
กรุงเทพฯ ท่าเรือคลองเตย	4.6	639.2	245.5	สูงกว่า	ฉะเชิงเทรา	ไม่มีฝน	307.7	148.3	สูงกว่า					
กรุงเทพฯ หนองจอก	-	512.7	247.7	สูงกว่า	ฉะเชิงเทรา	ไม่มีฝน	307.7	148.3	สูงกว่า					
สนามบินดอนเมือง	4.2	457.5	207.6	สูงกว่า	ฉะเชิงเทรา	ไม่มีฝน	307.7	148.3	สูงกว่า					
ปาร์ก	10.0	333.2	140.9	สูงกว่า	ฉะเชิงเทรา	ไม่มีฝน	307.7	148.3	สูงกว่า					
ราชบุรี	ไม่มีฝน	249.0	147.7	สูงกว่า	ฉะเชิงเทรา	ไม่มีฝน	307.7	148.3	สูงกว่า					

สัญลักษณ์ ***ไม่มีข้อมูล - ยังไม่ได้รับรายงาน/ไม่มีข้อมูล/ไม่มีฝน

หมายเหตุ ได้รับรายงานเพิ่มเติมโดยการบันทึกของเจ้าหน้าที่เป็นรายวัน ณ เวลา 07:00 น.

ปริมาณฝนสูงสุดเท่ากับ 62.0 มม. ที่ กองบินตำรวจ กรุงเทพฯ

หัวข้อปริมาณฝนลดลงเล็กน้อย กทม.เหลือตกร้อยละ๔๐

กรมอุตุนิยมวิทยา พยากรณ์อากาศ ๒๔ ชั่วโมงข้างหน้า บริเวณประเทศไทยตอนบนมีฝนฟ้าคะนองลดลงในระยะนี้ ส่วนภาคใต้มีฝนเพิ่มขึ้นและมีฝนตกหนักบางแห่ง ขอให้ประชาชนบริเวณภาคใต้ระวังอันตรายจากฝนที่ตกหนักไว้ด้วย พยากรณ์อากาศสำหรับประเทศไทย ตั้งแต่ ๖.๐๐ น.วันนี้ถึง ๖.๐๐ น.วันพรุ่งนี้

ภาคเหนือ มีเมฆเป็นส่วนมาก กับมีฝนฟ้าคะนอง ร้อยละ ๓๐ ของพื้นที่ ส่วนมากบริเวณจังหวัดพิษณุโลก พิจิตร กำแพงเพชร และตาก อุณหภูมิต่ำสุด ๒๒-๒๖ องศาเซลเซียส อุณหภูมิสูงสุด ๓๓-๓๗ องศาเซลเซียส ลมตะวันตกเฉียงใต้ ความเร็ว ๑๐-๒๕ กม./ชม.

ภาคตะวันออกเฉียงเหนือ มีเมฆเป็นส่วนมาก กับมีฝนฟ้าคะนอง ร้อยละ ๔๐ ของพื้นที่ ส่วนมากบริเวณจังหวัดชัยภูมิ ขอนแก่น กาฬสินธุ์ มหาสารคาม ร้อยเอ็ด นครราชสีมา บุรีรัมย์ และสุรินทร์ อุณหภูมิต่ำสุด ๒๔-๒๕ องศาเซลเซียส อุณหภูมิสูงสุด ๓๒-๓๔ องศาเซลเซียส ลมตะวันตกเฉียงใต้ ความเร็ว ๑๐-๒๕ กม./ชม.

ภาคกลาง มีเมฆเป็นส่วนมาก กับมีฝนฟ้าคะนอง ร้อยละ ๓๐ ของพื้นที่ ส่วนมากบริเวณจังหวัดสุพรรณบุรี กาญจนบุรี และราชบุรี อุณหภูมิต่ำสุด ๒๔-๒๗ องศาเซลเซียส อุณหภูมิสูงสุด ๓๔-๓๖ องศาเซลเซียส ลมตะวันตกเฉียงใต้ ความเร็ว ๑๐-๒๕ กม./ชม.

ภาคตะวันออก มีเมฆมาก กับมีฝนฟ้าคะนอง ร้อยละ ๔๐ ของพื้นที่ ส่วนมากบริเวณจังหวัดฉะเชิงเทรา ชลบุรี ระยอง จันทบุรี และตราด อุณหภูมิต่ำสุด ๒๔-๒๖ องศาเซลเซียส อุณหภูมิสูงสุด ๓๒-๓๔ องศาเซลเซียส ลมตะวันตกเฉียงใต้ ความเร็ว ๑๕-๓๐ กม./ชม. ทะเลมีคลื่นสูงประมาณ ๑ เมตร บริเวณที่มีฝนฟ้าคะนองคลื่นสูง ๑-๒ เมตร

ภาคใต้ (ฝั่งตะวันออก) มีเมฆเป็นส่วนมาก กับมีฝนฟ้าคะนอง ร้อยละ ๖๐ ของพื้นที่ ส่วนมากบริเวณจังหวัดสุราษฎร์ธานี นครศรีธรรมราช พัทลุง สงขลา ปัตตานี ยะลา และนราธิวาส อุณหภูมิต่ำสุด ๒๒-๒๖ องศาเซลเซียส อุณหภูมิสูงสุด ๓๒-๓๔ องศาเซลเซียส ลมตะวันตกเฉียงใต้ ความเร็ว ๑๕-๓๐ กม./ชม. ทะเลมีคลื่นสูงประมาณ ๑ เมตร บริเวณที่มีฝนฟ้าคะนองคลื่นสูง ๑-๒ เมตร

ภาคใต้ (ฝั่งตะวันตก) มีเมฆเป็นส่วนมาก กับมีฝนฟ้าคะนอง ร้อยละ ๖๐ ของพื้นที่ ส่วนมากบริเวณจังหวัดระนอง พังงา ภูเก็ต กระบี่ ตรัง และสตูล อุณหภูมิต่ำสุด ๒๑-๒๕ องศาเซลเซียส อุณหภูมิสูงสุด ๓๒-๓๕ องศาเซลเซียส ลมตะวันตกเฉียงใต้ ความเร็ว ๑๕-๓๐ กม./ชม. ทะเลมีคลื่นสูงประมาณ ๑ เมตร บริเวณที่มีฝนฟ้าคะนองคลื่นสูง ๑-๒ เมตร

กรุงเทพมหานครและปริมณฑล มีเมฆเป็นส่วนมาก กับมีฝนฟ้าคะนอง ร้อยละ ๔๐ ของพื้นที่ อุณหภูมิต่ำสุด ๒๕-๒๘ องศาเซลเซียส อุณหภูมิสูงสุด ๓๒-๓๔ องศาเซลเซียส ลมตะวันตกเฉียงใต้ ความเร็ว ๑๐-๒๕ กม./ชม.

นาข้าวบ้านผาลาดพะเยากำลังกักตุนอ่อนจมน้ำกว่า ๒,๐๐๐ ไร่

เกษตรกรในพื้นที่ตำบลน้ำแวน อ.เชียงคำ จ.พะเยาเดือดร้อนหนักน้ำท่วมนาข้าวที่กำลังกักตุนอ่อนกว่า ๒,๐๐๐ ไร่ หลังฝนตกต่อเนื่องหลายวัน

นายจรัส กาญจนปัญญานนท์ นายอำเภอเชียงคำ พร้อมด้วยนายวรวิทย์ บุรณศิริ นายกองค้การบริหารส่วนจังหวัดพะเยา เข้าตรวจสอบนาข้าวในพื้นที่ ม.๑๐ บ้านผาลาด ต.น้ำแวน อ.เชียงคำ จ.พะเยา หลังได้รับแจ้งจากผู้ใหญ่บ้านว่าพื้นที่ของเกษตรกรที่ทำนากว่า ๒,๐๐๐ ไร่ ถูกร่น้ำท่วมขังในนาข้าวจากฝนที่ตกลงมาติดต่อกันหลายวัน

สาเหตุเนื่องจากร่องน้ำมีขนาดเล็กระบายน้ำไม่ทันและไหลช้า เกรงว่าหากน้ำท่วมขังเป็นเวลานานอาจจะทำให้ข้าวที่กำลังกักตุนอ่อนจะตายได้ โดยในเบื้องต้นทางองค์การบริหารส่วนจังหวัดพะเยาได้นำรถแบคโฮ เข้าทำการเปิดทางน้ำให้น้ำที่ท่วมขังระบายออกไปก่อน ส่วนต่อไปจะต้องทำการขยายร่องน้ำให้กว้างขึ้นเพื่อให้ระบายออกได้เร็วขึ้น (ผู้จัดการ)

น้ำป่าทะลักท่วม ๔ หมู่บ้านปลัดอ.เพชรบูรณ์เร่งช่วย

เพชรบูรณ์โดนน้ำป่าทะลักท่วม ๔ หมู่บ้าน ได้รับผลกระทบหลายร้อยหลังคาเรือน ชาวบ้านเผยขณะเกิดเหตุหลับไม่รู้ตัว ปลัดอำเภอเร่งช่วยเหลือน้ำ

หลังจากมีฝนตกลงมาอย่างหนักตั้งแต่เมื่อช่วงเช้าที่ผ่านมา ในเขตพื้นที่ที่เทือกเขาสูงและเขตพื้นที่ ๔ หมู่บ้านบริเวณ ต.ป่าเลา อ.เมือง จ.เพชรบูรณ์ ส่งผลให้น้ำป่าไหลหลากลงจากเขาและไหลเข้าหุบเขาห้วยน้ำปลา จนทำให้น้ำเอ่อทะลักเข้าท่วมบ้านเรือนราษฎร จนได้รับผลกระทบหลายร้อยหลังคาเรือน และพื้นที่เพาะปลูกได้รับความเสียหายอีกด้วย ชาวบ้านชุดรักษา



ความปลอดภัยหมู่บ้านและเจ้าหน้าที่ฝ่ายปกครองรวมทั้งทหารจาก ม.๓ พัน ๒๖ นำโดย น.ส.ปภัสสิริย์ พิมพ์มะมุก ปลัดอำเภอเมือง เพชรบูรณ์ นำเครื่องจักรแบคโฮ เข้าเร่งเคลียร์ต้นไม้และกิ่งไม้ที่ไหลมาติดที่บริเวณสะพานข้ามคลองห้วยปลา ม.๑๓ เพื่อเร่งเปิดทางน้ำให้ไหลได้สะดวก

ล่าสุดระดับน้ำได้ลดลงเป็นปกติแล้ว ความเสียหายเบื้องต้นนอกจากจะมีทรัพย์สินได้รับความเสียหายแล้ว ตัวบ้านยังเปื้อนไปด้วยโคลนตม จึงมีการเร่งระดมทำความสะอาดบ้านพัก โดยมีเจ้าหน้าที่ทหารจาก ม.๓ พัน ๒๖ ให้การช่วยเหลือ นางไพสวน เมืองนา อายุ ๖๗ ปี อยู่บ้านเลขที่ ๔๑ หมู่ที่ ๑๓ บ้านปลาและ นายยุทธ เมืองทอง อายุ ๘๑ ปี อยู่บ้านเลขที่ ๔๐ หมู่ ๑๓ บ้านปลา ระบุว่า เพิ่งประสบเหตุการณ์แบบนี้เป็นครั้งแรก หลังจากฝนตกหนักเมื่อราว ๐๔.๐๐ น.จากนั้นราว ๐๕.๐๐ น. น้ำเริ่มเข้าท่วมจึงทำให้ตกใจตื่น พอเห็นน้ำมีโคลนทะเล็กเข้าบ้านจะหลบอยู่ในแต่ห้องพัก โชคดีที่น้ำยุบก่อนโดยทรัพย์สินเครื่องใช้ต่างๆได้รับความเสียหาย ด้าน น.ส.ปภัสสิริย์ กล่าวว่า เร่งเคลียร์ต้นไม้ที่ติดคาอยู่ในคลองบริเวณสะพานเพื่อเปิดทางน้ำให้ไหลสะดวก ส่วนปัญหาหลักมาจากการทำลายต้นไม้บนเขา ทำให้ฝนตกหนักจะมีน้ำป่าไหลหลากและยังพัดตัดไม้และกิ่งไม้ลงมาด้วย คงต้องหาแนวทางแก้ไขในระยะยาวเพราะทุกครั้งที่ฝนตกหนัก ก็จะมีเหตุการณ์แบบนี้ขึ้นต่อเนื่องตลอด เพียงแต่ครั้งนี้ค่อนข้างหนักและโชคดีไม่มีคนบาดเจ็บหรือเสียชีวิต (ไอ เอ็น เอ็น)

ชาวไร่อ้อยโคราชทุกซั๊กหนักน้ำท่วมเสียหายนับร้อยไร่

หลายพื้นที่ของจังหวัดนครราชสีมา ได้มีฝนตกลงมาติดต่อกันนานหลายวัน ชาวไร่อ้อยโคราชเดือดร้อน น้ำท่วมเสียหายนับร้อยไร่ ต้องใช้แพขนเพื่อเร่งเก็บก่อนโรงงานปิดหีบ

หลังในหลายพื้นที่ของจังหวัดนครราชสีมา ได้มีฝนตกลงมาติดต่อกันนานหลายวัน ส่งผลทำให้ ปริมาณน้ำฝนเกิดท่วมซั๊ก ไร่อ้อยของเกษตรกรใน อ.โนนสูง จ.นครราชสีมา นับร้อยไร่ เกษตรกรจำเป็นต้องรีบขนย้ายผลผลิตทางการเกษตรลงแพข้ามแม่น้ำมูล หวั่นผลผลิตได้รับความเสียหาย และต้องรีบส่งขายก่อนที่โรงงานจะปิดหีบรับซื้อ โดยนางพิณ ทั่นกลาง อายุ ๖๓ ปี เกษตรกรหมู่ ๖ บ้านเปราะปอ-เมืองที่ ต.ดอนชมพู อ.โนนสูง บอกว่า ในปีนี้ ตนเอง ได้ลงทุนปลูกอ้อย จำนวน ๒๑ ไร่ เป็นเงินลงทุนไร่ละ ๕,๐๐๐ บาท โดยในช่วงนี้ ประสบกับปัญหาฝนตกชุก สามารถตัดอ้อยขายได้ไร่ละ ๑๕ ตัน จากเดิม ไร่ละประมาณ ๒๐ ตัน อีกทั้งน้ำฝนเกิดท่วมซั๊กทางเข้าออกไร่อ้อย จึงทำให้ไม่สามารถนำผลผลิตออกได้ทัน เนื่องจากโรงงานจะปิดหีบภายในวันที่ ๒๐ พ.ค.นี้แล้ว

ส่งผลทำให้อ้อยที่ตัดไว้รอการขนย้ายส่งโรงงาน ได้รับความเสียหาย อ้อยเป็นเชื้อรา โดยจำเป็นต้องหาวิธีแก้ปัญหา ด้วยการรีบขนย้ายอ้อยที่ตัดแล้ว ขึ้นแพ ข้ามแม่น้ำมูล และนำมาขึ้นรถบรรทุกก่อนที่จะขนย้ายส่งไปขายในโรงงาน จึงทำให้ต้องแบกรับภาระค่าใช้จ่าย ในการ จ้างรถแบ็คโฮจำนวน ๒ คัน จ้างแรงงานคนเพิ่มสูงขึ้นจากเดิมเกือบเท่าตัว อีกทั้งราคาอ้อยในปัจจุบันยังตกต่ำ เนื่องจาก อ้อยเป็นเชื้อรา และอ้อยถูกน้ำท่วม ทำให้ความหวานลดลง จากเดิมรับซื้อในราคา ตันละ ๑,๒๐๐ บาท ปัจจุบันรับซื้อเพียงตันละ ๑,๐๐๐ บาท และอ้อยที่เป็นเชื้อรา ก็ไม่สามารถนำส่งขายให้กับโรงงานได้ จึงทำให้เกษตรกรหลายราย ในอำเภอโนนสูงได้รับความเดือดร้อนอยู่ในขณะนี้ (ไอ เอ็น เอ็น)

น้ำป่ากระหน่ำคันดินพังน้ำทะเล็กเข้าท่วม ๓ หมู่บ้านลานสัก อุทัยฯ จมบาดาล

เกิดเหตุน้ำป่าห้วยขาแข้ง-เทือกเขาพนมดงรัก ไหลสู่ที่ลุ่มต่ำพัดคลองลำห้วยน้ำวังขาด ทะเล็กเข้าท่วม ๓ หมู่บ้าน พื้นที่การเกษตรเสียหายแล้วกว่า ๑,๕๐๐ ไร่ บ้านเรือนประชาชนนับ ๑๐ หลังจมน้ำ คาดกระจายวงกว้างต่อเนื่อง

ผู้สื่อข่าวรายงานว่า เกิดเหตุน้ำป่าไหลทะลักฉับพลันเข้าท่วมพื้นที่ในเขต อ.ลานสัก ภายหลังจากที่มีฝนตกลงมาอย่างต่อเนื่องหลายวันติดต่อกัน โดยเฉพาะวานนี้ (๔ พ.ค.) มีฝนตกลงมาอย่างหนัก ทำให้น้ำจากเทือกเขาพนมดงรัก และจากเทือกเขาสูงในเขตรักษาพันธุ์สัตว์ป่าห้วยขาแข้งมรดกโลก ไหลลงจากเทือกเขาลงสู่ลำห้วยน้ำวัง หมู่ที่ ๑๒ บ้านทุ่งเศรษฐี ที่จะไหลเข้าสู่ฝายประชาอาสา หมู่ที่ ๖ บ้านหนองผักบุ้ง ในเขต ต.ทุ่งนางาม อ.ลานสัก จ.อุทัยธานี ทำให้คันดินของลำห้วยน้ำวังขาดลงเป็นวงกว้าง ทำให้น้ำป่าเปลี่ยนทิศและทะเล็กเข้าท่วมพื้นที่ติดลำห้วยอย่างฉับพลัน ได้แก่พื้นที่ หมู่ ๕ บ้านการอดบ่วง หมู่ ๖ บ้านหนองผักบุ้ง หมู่ที่ ๑๒ บ้านทุ่งเศรษฐี ในเขต ต.ทุ่งนางาม อ.ลานสัก จ.อุทัยธานี

โดยขณะนี้ น้ำได้ไหลเข้าท่วมพื้นที่การเกษตรของประชาชนในพื้นที่ ซึ่งมีทั้ง นาข้าว ไร่อ้อยดอ ที่ตัดใหม่กำลังแตกยอด ประมาณ ๕๐ ชม. และไร่มันสำปะหลัง ทั้งหมดนั้นอยู่ในช่วงที่กำลังเริ่มเพาะปลูกใหม่ ระยะเวลาได้เพียง ๑ เดือนเศษ ถูกน้ำ

ไหลทะลักเข้าท่วมจนเสียหายเป็นวงกว้างแล้วกว่าประมาณ ๑,๕๐๐ ไร่เศษ และมีบ้านเรือนประชาชนถูกน้ำเข้าท่วมเสียหายแล้วนับ ๑๐ หลังคาเรือน

ทางเจ้าหน้าที่มูลนิธิกุ๊กกั๊กอุทัยธานีได้จัดส่งเจ้าหน้าที่อาสาสมัครในพื้นที่เข้าลงพื้นที่อำนวยความสะดวกและความปลอดภัยทั้งในด้านการจราจร ตลอดจนการเตรียมความพร้อมในเรื่องการขนย้ายสิ่งของต่างๆ หากน้ำนั้นไหลทะลักเข้าพื้นที่บ้านเรือนของประชาชน ซึ่งหากในช่วงนี้ยังคงมีฝนตกลงมาซ้ำอีกจะส่งผลให้ในพื้นที่ดังกล่าว ตลอดจนพื้นที่ใกล้เคียงและพื้นที่ลุ่มต่ำได้รับผลกระทบจากน้ำป่าดังกล่าว คาดว่าจะเพิ่มปริมาณสูงขึ้นอย่างต่อเนื่องอีกด้วย (ผู้จัดการ)

ฝนถล่มชยันตานานกว่า ๒ ชั่วโมง ทำพื้นที่เกษตรเสียหายกว่า ๑๐๐๐ ไร่

ฝนถล่มชยันตานานกว่า ๒ ชั่วโมง ทำน้ำป่าหลากท่วมบ้านเรือนไร่นาอย่างฉับพลัน ทำพื้นที่เกษตรเสียหายกว่า ๑๐๐๐ ไร่

ผู้สื่อข่าวรายงานว่า ได้เกิดฝนตกหนักในพื้นที่จังหวัดชยันต นานกว่า ๒ ชั่วโมง ทำให้เกิดน้ำป่าไหลหลากเข้าท่วมพื้นที่ ต.กะบกเตี้ย อ.เนินขาม จ.ชยันต บ้านเรือนประชาชนอย่างน้อย ๕ หลังคาเรือนได้รับผลกระทบ พื้นที่การเกษตร ไร่อ้อย ไร่มันสำปะหลัง ถูกน้ำท่วมเป็นบริเวณกว้าง ถนนทางเข้าหมู่บ้านและถนนเข้าพื้นที่การเกษตร ถูกน้ำท่วมหลายจุด บางจุดถูกน้ำกัดเซาะพังเสียหาย

ร.ต.สุชาติ ศรีรัตน์ ผบ.มว.ร้อย.รส.จว.ช.น.(ศป.) นำกำลังทหารประจำพื้นที่จังหวัดชยันต ลงพื้นที่สำรวจผลกระทบและความเดือดร้อนของประชาชน เบื้องต้นพบว่าพื้นที่หมู่ ๓ มีน้ำท่วมไร่อ้อยประมาณ ๑๐๐ไร่ ไร่มันสำปะหลังประมาณ ๕๐ ไร่ ที่หมู่ ๖ มีน้ำท่วมไร่อ้อยประมาณ ๔๐ไร่ ไร่มันสำปะหลังประมาณ ๒๐ไร่ ที่หมู่ ๙ น้ำท่วมไร่อ้อยประมาณ ๑๒๐ ไร่ ไร่มันสำปะหลังประมาณ ๒๘๐ไร่ และน้ำยังท่วมเส้นทางสัญจรภายในหมู่บ้าน และที่หมู่ ๑๔ มีน้ำท่วมไร่อ้อยประมาณ ๑๑๐ไร่ ไร่มันสำปะหลังประมาณ ๓๐๐ ไร่ และยังมีบ่อปลา ๑๕ บ่อ ถูกน้ำท่วมได้รับความเสียหาย

โดยเจ้าหน้าที่ทหารได้แจ้งความเสียหายให้กับผู้นำหมู่บ้านทราบ เพื่อจะได้ประสานไปยังหน่วยงานที่เกี่ยวข้อง เข้าให้ความช่วยเหลือประชาชนที่ได้รับความเดือดร้อนต่อไป ทั้งนี้คาดว่าหากไม่มีฝนตกลงมาซ้ำอีก น้ำป่าจะลดลงภายใน ๑-๒ วัน (ผู้จัดการ)

น้ำป่าหลากเข้าท่วมนาข้าว ที่กำลังจะเก็บเกี่ยวเสียหายจำนวนมาก

น้ำป่าหลากเข้าท่วมพืชผลทางการเกษตร นาข้าว ที่กำลังจะเก็บเกี่ยวจมน้ำเสียหายเป็นจำนวนมาก ถนนขาดต้องนำสะพานเหล็กมาใช้ชั่วคราว

ในพื้นที่ตำบลทุ่งหลวง อ.ปากท่อ จ.ราชบุรี เกิด ความเสียหาย จากฝนตกหนักและป่าไหลน้ำท่วม พัดถนนถูกตัดขาด พืชผักทางการเกษตรได้รับความเสียหาย โดยช่วง ๒-๓ วันนี้ได้มีฝนตกหนักติดต่อกัน ส่งผลให้เกิดน้ำป่าไหลหลากจากเทือกเขาตะนาวศรี พื้นที่สูงลงสู่ลำห้วยแห่งซึ่งอยู่ในที่ต่ำ และเป็นทางน้ำผ่านในพื้นที่ จนไหลเข้าท่วมไร่นา พืชผลทางการเกษตร ถูกน้ำท่วมสูง บางจุดสูงถึงกว่า ๕๐ เซนติเมตร ได้รับความเสียหายเป็นบริเวณกว้างรวมแล้วประมาณ ๖ หมู่บ้าน ที่เป็นทางน้ำผ่าน และบางพื้นที่กำลังอยู่ระหว่างตรวจสอบความเสียหาย

ทางด้าน นายนครเศรษฐี เรืองพยุงค์ดี นายเทศบาลตำบลทุ่งหลวง เปิดเผยว่า ขณะนี้มีหลายหมู่บ้านที่ถูกน้ำท่วมได้แก่ หมู่ ๓, ๔ , ๑๐ , ๑๑ , ๑๔, ๑๕ โดยเฉพาะหมู่ที่ ๔ บ้านพุกาย น้ำป่าได้พัดถนนว่างท่อระบายน้ำฝังอยู่ใต้ถนนถูกน้ำพัดขาด ทำให้ชาวบ้านที่อยู่ด้านประมาณ ๓ ครีวเรือนไม่สามารถใช้รถสัญจรผ่านได้ จึงให้เจ้าหน้าที่นำสะพานเหล็กมาพาดวาง เพื่อให้ชาวบ้านเดินข้ามใช้ชั่วคราวใน

นอกจากนี้ยังมีพืชผักทางการเกษตรหลายชนิด เช่น ถั่วฝักยาว แตงกวา กะหล่ำดอก ถูกน้ำท่วมสูงเสียหาย เนื่องจากเกิดฝนตกหนักติดต่อกันหลายวันทำให้เกิดน้ำสะสมในพื้นที่สูงสู่ลำห้วยแห่ง ปีนีพบว่ามีฝนตกลงมาเยอะทำให้เกิดน้ำหลากเข้าท่วมพื้นที่เพาะปลูก และพื้นที่การเกษตรของเกษตรกร

เบื้องต้นขณะนี้ได้ให้เจ้าหน้าที่สำรวจพืชผลการเกษตรว่ามีเกษตรกรปลูกพืชชนิดใดบ้างจำนวนเท่าไร แต่ทางเทศบาลไม่มีงบประมาณช่วยเหลือตรงนี้ ซึ่งจะต้องไปประสานไปยังนายอำเภอปากท่อเพื่อเข้ามาสำรวจความเสียหาย และช่วยเหลือผู้ประสบภัยในพื้นที่ด้วย ส่วนพื้นที่จุดตรงที่ถนนขาดบริเวณหมู่ ๔ บ้านพุกาย ได้นำเหล็กแท่งยาวเพื่อให้ชาวบ้านเดินผ่านได้สะดวกชั่วคราวก่อน และเมื่อน้ำแห้งแล้ว ทางเทศบาลจะมาปรับปรุงซ่อมแซมให้มั่นคงแข็งแรงต่อไป



นายประทุม เสือเต่า อายุ ๖๐ ปี อยู่บ้านเลขที่ ๑๔๓ หมู่ ๓ ต.ทุ่งหลวง อ.ปากท่อ เขตกรที่ปลูกผักได้รับผลกระทบ กล่าวว่า ที่บ้านปลูกถั่วฝักยาวและแตงกวา ประมาณ ๓ ไร่ มีฝนตกลงมาทำให้เกิดน้ำท่วมมา ๒-๓ วันแล้ว อย่างถั่วฝักยาว ซึ่งอยู่ระหว่างเก็บผลผลิตส่งขายและกำลังมีราคาแพงขายอยู่กิโลกรัมละ ๖๐ -๘๐ บาท โดยก่อนหน้านี้เคยเก็บขายได้วันละ ๗๐-๘๐ กิโลกรัมต่อวัน กลับมาถูกน้ำท่วมเริ่มมีอาการใบเหี่ยวเฉาและกำลังจะเน่าตาย

นอกจากนี้ยังได้ปลูกกะหล่ำดอกเกือบ ๒ ไร่ใกล้จะเก็บผลผลิตไปขายได้แล้ว แต่กลับมาถูกน้ำท่วมจึงยังไม่ได้เก็บขาย แม้แต่ครั้งเดียว โดยมีความสูงของน้ำป่าที่เข้าท่วมสูงประมาณ ๑ เมตร ทางผู้ช่วยผู้ใหญ่ได้ลุยน้ำไปถ่ายรูปเก็บไว้เป็นหลักฐาน เพื่อให้ทางราชการได้เร่งเข้ามาช่วยเหลือ

อย่างไรก็ตามขณะนี้ทางเทศบาลตำบลทุ่งหลวงได้ให้เจ้าหน้าที่เร่งสำรวจความเสียหายพื้นที่ของชาวบ้านที่ได้รับ ความเดือดร้อนรายงานต่อนายประทีป นทีทวีวัฒน์ นายอำเภอปากท่อ และจะได้รายงานถึงผู้ว่าราชการจังหวัดทราบ เพื่อเร่งช่วยเหลือชาวบ้านที่ประสบภัยอย่างเร่งด่วนแล้ว (ผู้จัดการ)

