

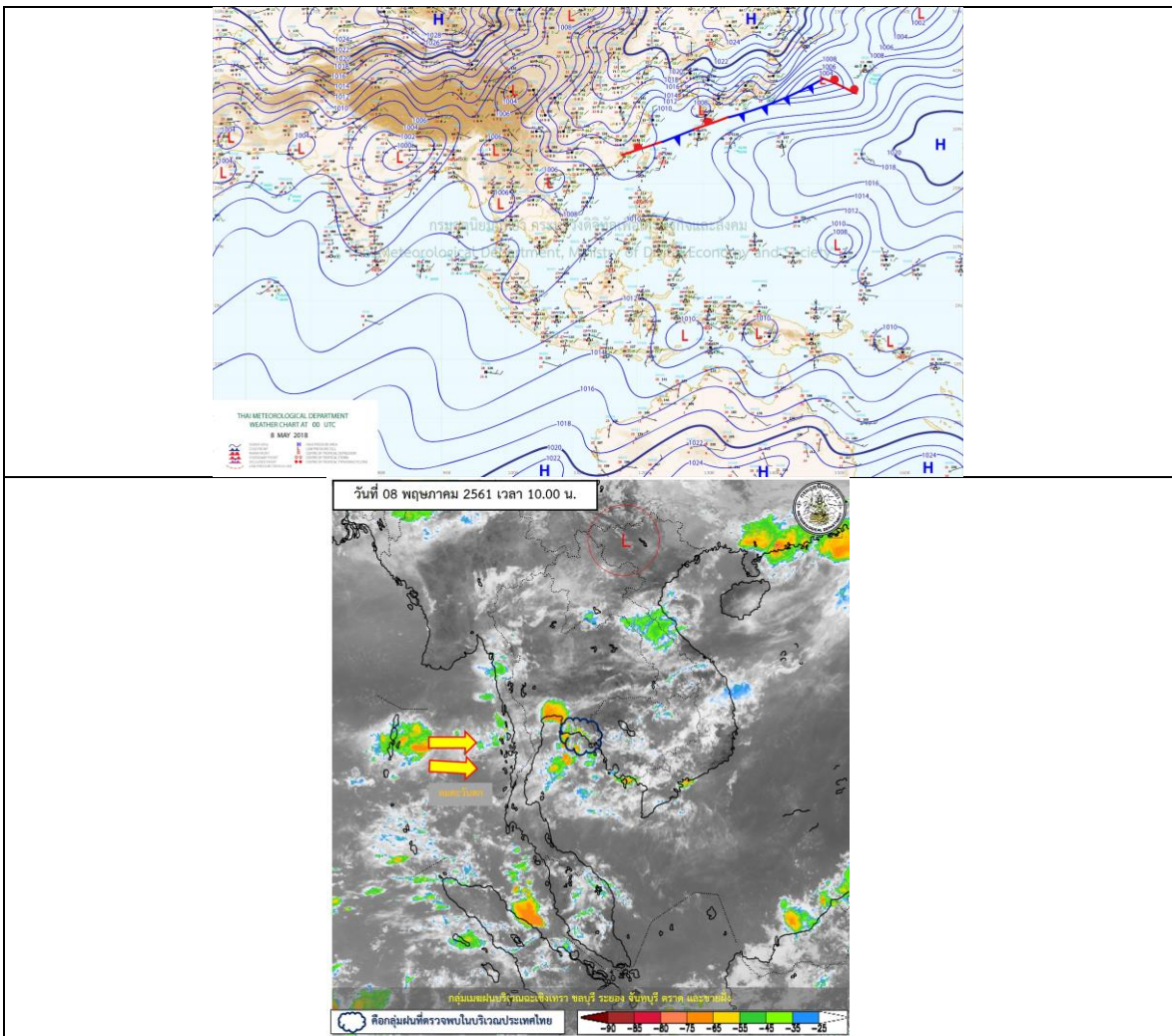
รายงานสถานการณ์น้ำและคาดการณ์น้ำในพื้นที่ ลุ่มน้ำโขง-ซี-มูล วันที่ 8 พฤษภาคม 2561

1. พยากรณ์อากาศ

ตารางที่ 1 พยากรณ์อากาศ วันที่ 8 พฤษภาคม 2561

ภาคตะวันออกเฉียงเหนือ	อากาศร้อน กับมีฝนฟ้าคะนอง ร้อยละ 20 ของพื้นที่
	ส่วนมากบริเวณจังหวัดนครราชสีมา บุรีรัมย์ สุรินทร์ ศรีสะเกษ
	อุบลราชธานี และอำนาจเจริญ
	อุณหภูมิต่ำสุด 24-25 องศาเซลเซียส อุณหภูมิสูงสุด 35-37 องศาเซลเซียส ลมตะวันตกเฉียงใต้ ความเร็ว 10-25 กม./ชม.

ที่มา : https://www.tmd.go.th/daily_forecast.php



รูปที่ 1 พยากรณ์อากาศ วันที่ 8 พ.ค. 2561



2. สรุประดับน้ำรายวัน

ตารางที่ 2 สรุปสถานการณ์น้ำของพื้นที่ลุ่มน้ำโขง ซี มูล ประจำวันที่ 8-10-61

หน่วย: ลูกบาศก์เมตร/วินาที (ลบ.ก.)

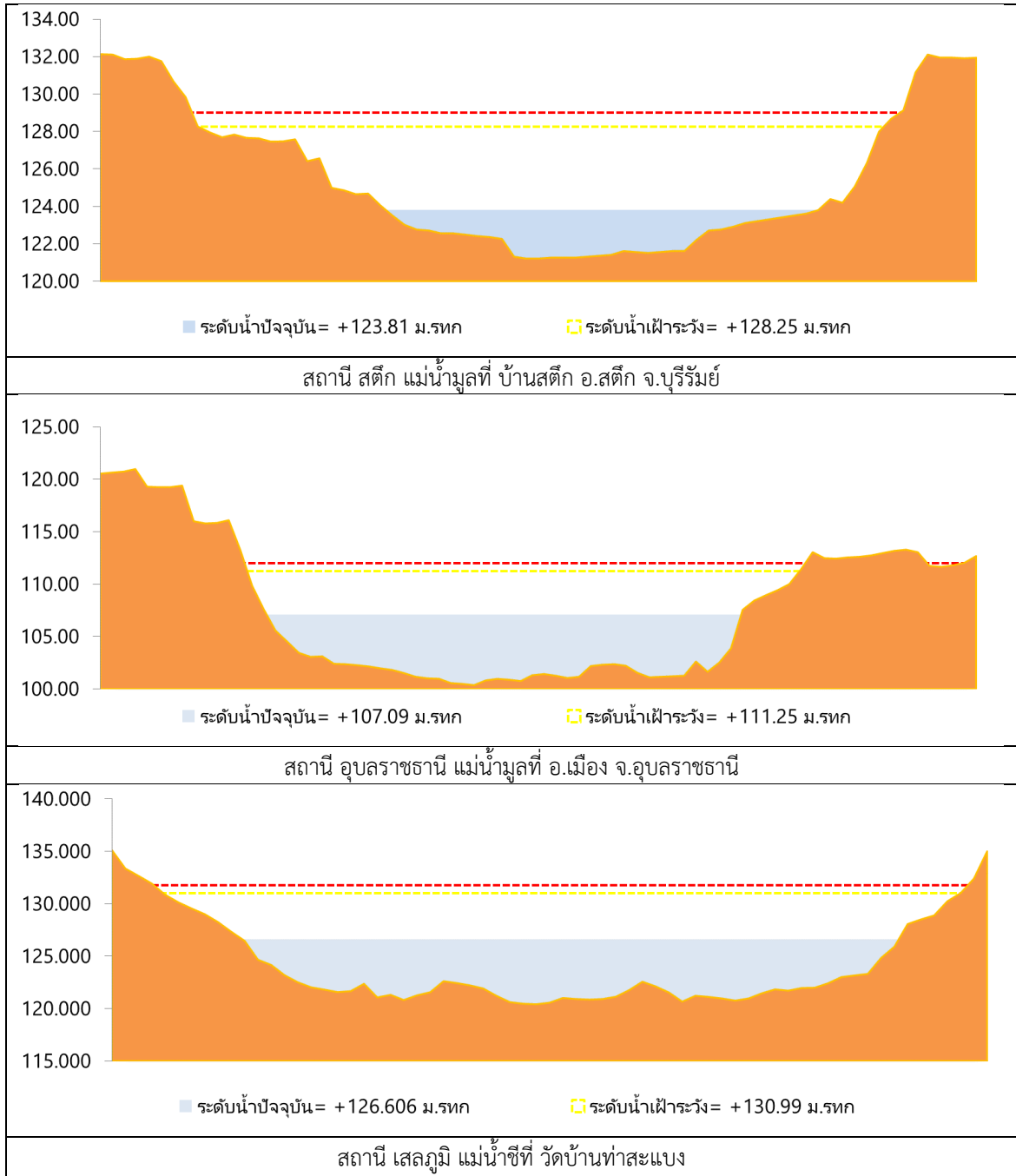
ลำดับที่	สถานี	พื้นที่	ค่า HI		ระดับน้ำคาดการณ์ (ลบ.ก.)										แนวโน้ม
			ค่า HI	ค่า HHI	2-10-61	3-10-61	4-10-61	5-10-61	6-10-61	7-10-61	8-10-61	9-10-61	10-10-61	11-10-61	
1	น้ำชี	บ้านม่วงตอก อ.เมือง จ.มหาสารคาม ไปสถานี E-6A	137.65	138.40	132.55	132.45	132.45	132.47	132.32	132.24	132.19	132.31	132.66	132.67	ลดลง
2	น้ำชี	บ้านม่วงตอก อ.เมือง จ.มหาสารคาม ไปสถานี E-2A	121.25	122.00	116.64	116.81	116.80	117.12	117.23	117.17	117.16	117.15	117.14	117.13	ลดลง
3	น้ำชี	บ้านม่วงตอก อ.เมือง จ.มหาสารคาม ไปสถานี E-1B	130.99	131.74	126.19	126.29	126.29	126.35	126.54	126.63	126.61	126.52	126.39	126.30	ลดลง
4	น้ำชี	อ.เมือง จ.อุบลราชธานี ไปสถานี E-91	148.95	149.70	141.91	141.72	140.95	141.72	141.70	141.67	140.68	140.67	141.37	141.30	ไม่แน่ชัด
5	น้ำมูล	บ้านดัก อ.สตึก จ.บุรีรัมย์ ไปสถานี M-6A	128.25	129.00	123.34	123.34	123.19	123.34	123.36	123.36	123.81	123.04	122.76	122.70	ลดลง
6	น้ำมูล	อ.เมือง จ.อุบลราชธานี ไปสถานี M-7	111.25	112.00	107.09	107.09	106.94	107.19	107.23	107.23	107.09	106.90	106.62	106.55	ลดลง

หมายเหตุ: - การระบุข้อมูลในวงเล็บ

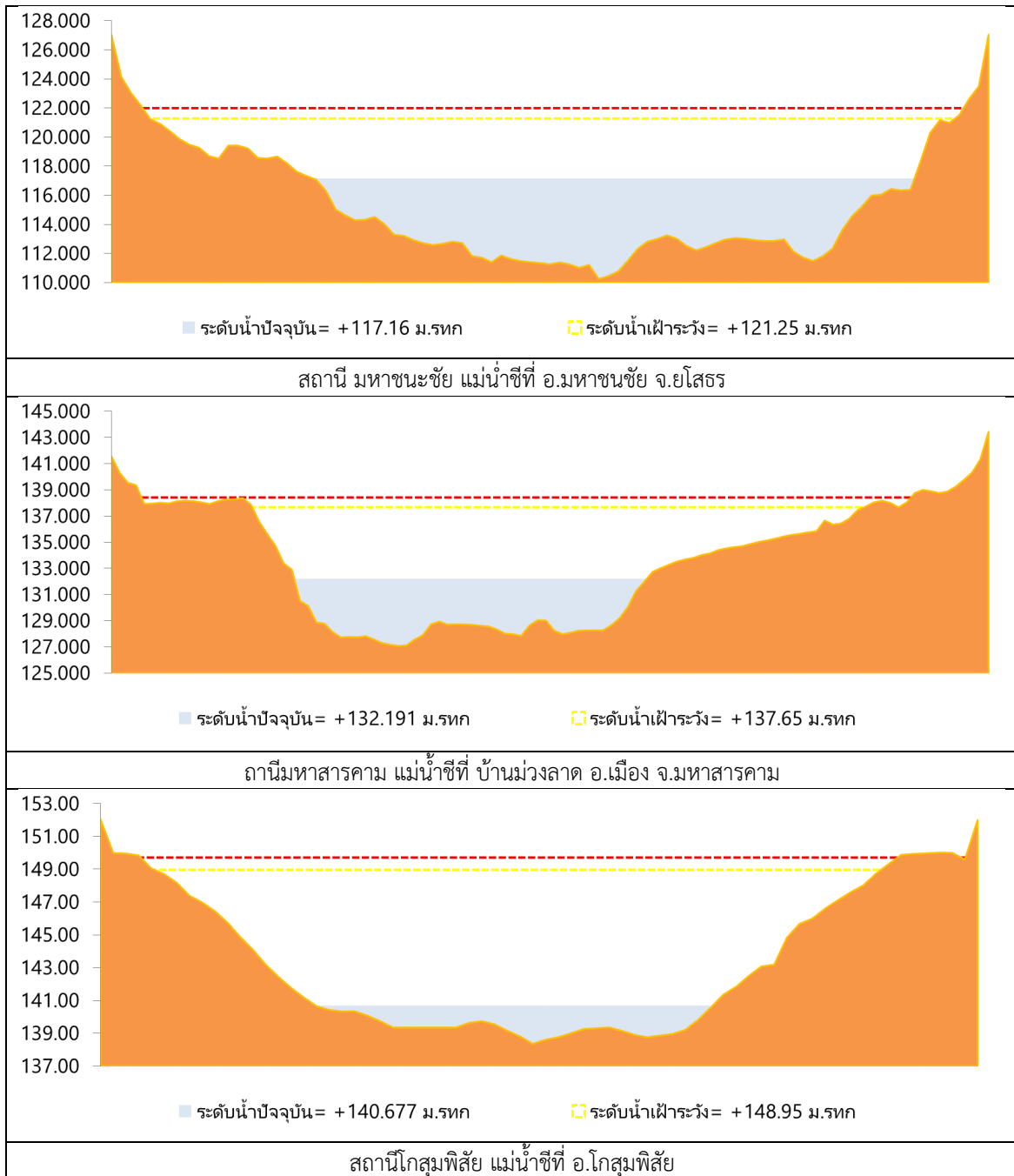
- HHI ระบุถึงข้อมูลในแผนที่



2.1 ระดับน้ำในลำน้ำ



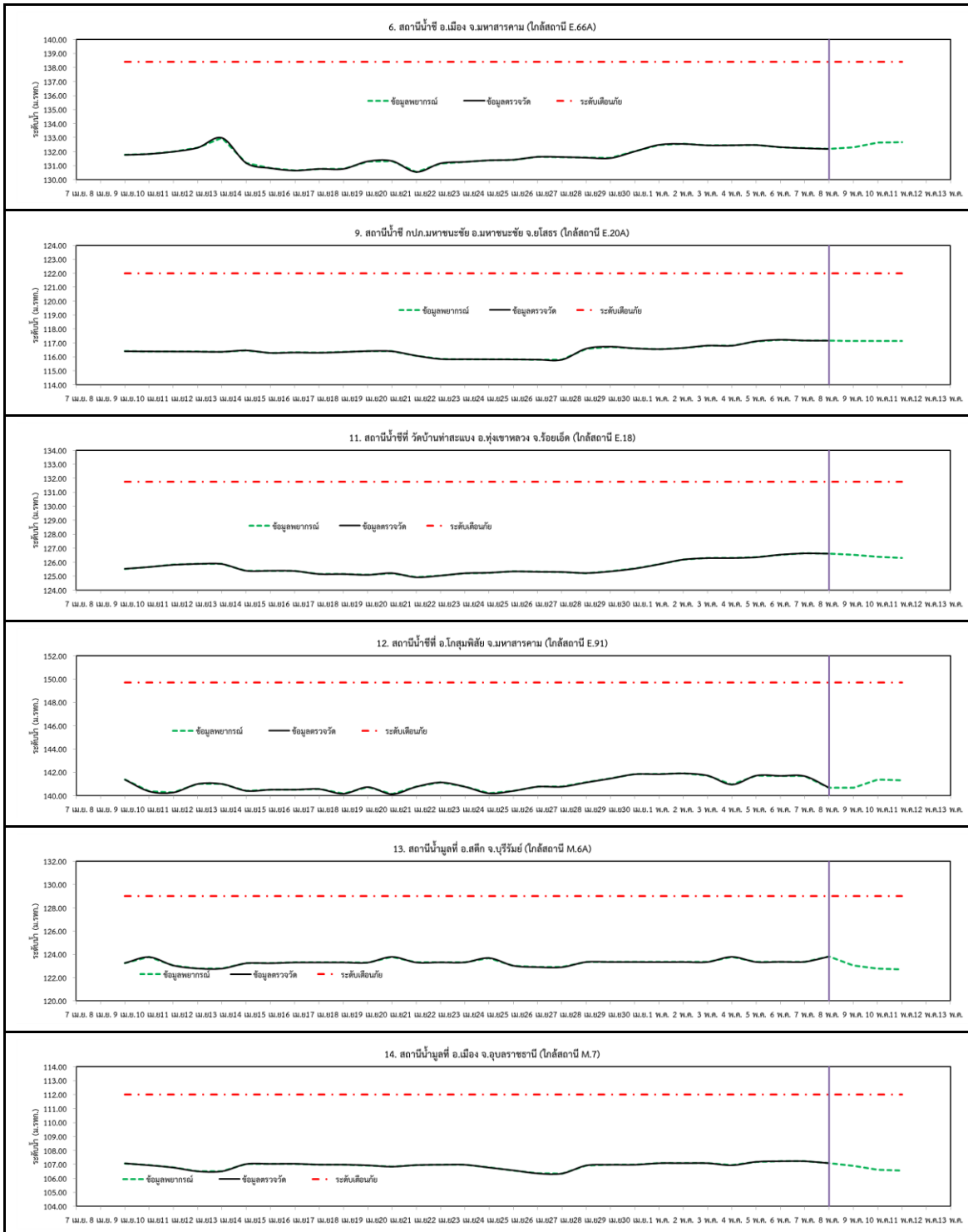
รูปที่ 2 กราฟระดับน้ำในลำน้ำ



รูปที่ 2 กราฟระดับน้ำในลำน้ำ (ต่อ)



3. ผลการวิเคราะห์สถานการณ์น้ำ



รูปที่ 3 กราฟระดับน้ำย้อนหลัง 30 วัน และค่าพยากรณ์



4. สรุปสถานการณ์ ระดับน้ำอยู่ในเกณฑ์ปกติ