

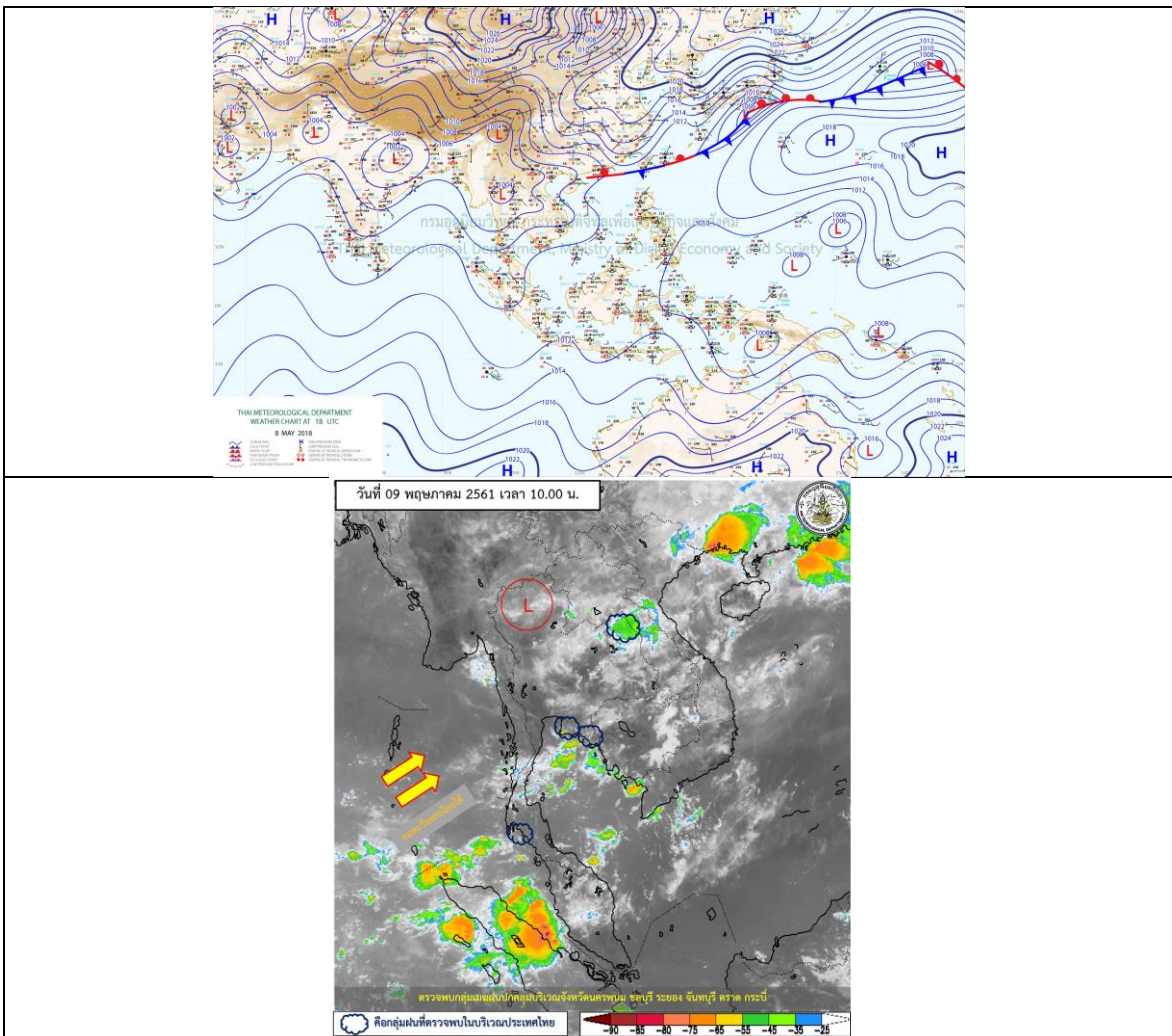
รายงานสถานการณ์น้ำและคาดการณ์น้ำในพื้นที่ ลุ่มน้ำโขง-ซี-มูล วันที่ 9 พฤษภาคม 2561

1. พยากรณ์อากาศ

ตารางที่ 1 พยากรณ์อากาศ วันที่ 9 พฤษภาคม 2561

ภาคตะวันออกเฉียงเหนือ	มีเมฆเป็นส่วนใหญ่ กับมีฝนฟ้าคะนอง ร้อยละ 30 ของพื้นที่
	ส่วนมากบริเวณจังหวัดเลย หนองคาย นครราชสีมา บุรีรัมย์
	สุรินทร์ ศรีสะเกษ อุบลราชธานี และอำนาจเจริญ
	อุณหภูมิต่ำสุด 22-25 องศาเซลเซียส อุณหภูมิสูงสุด 34-37 องศาเซลเซียส ลมตะวันตกเฉียงใต้ ความเร็ว 10-25 กม./ชม.

ที่มา : https://www.tmd.go.th/daily_forecast.php



รูปที่ 1 พยากรณ์อากาศ วันที่ 9 พ.ค. 2561



2. สรุประดับน้ำรายวัน

สรุปลสถานการณ์น้ำของพื้นที่ลุ่มน้ำโขง ชี มูล ประจำวันที่ 9-11-61

หน่วยค่า: หน่วยปริมาตรทางทะเล (ล้านลูกบาศก์เมตร) และระดับน้ำ (เมตร)

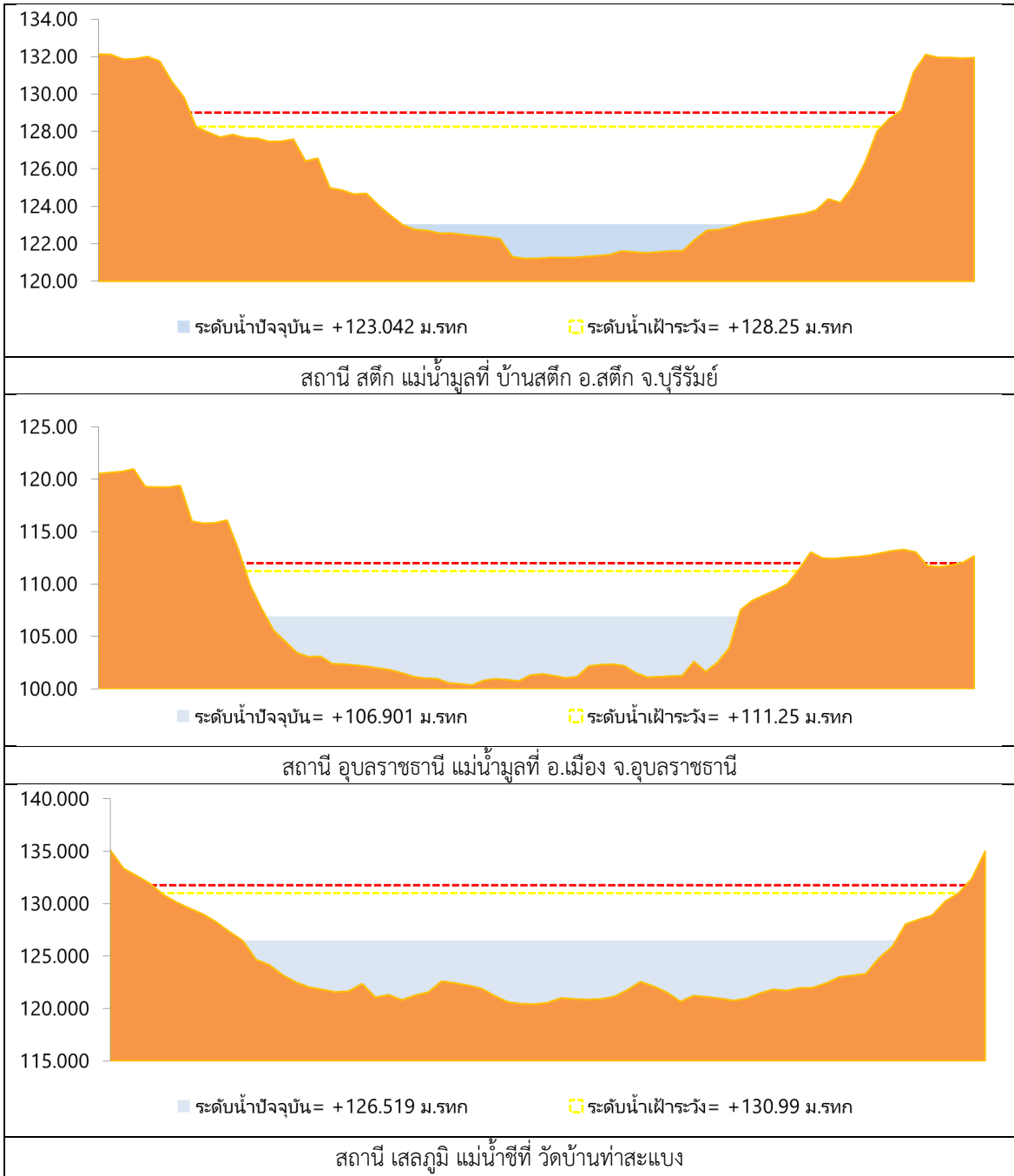
ลำดับที่	ลำน้ำ	พื้นที่	จุดเตือนภัย (เมตร)		ระดับน้ำ (เมตร)											แนวโน้ม
			ค่า HI	ค่า HH	3-11-61	4-11-61	5-11-61	6-11-61	7-11-61	8-11-61	9-11-61	10-11-61	11-11-61	12-11-61		
1	น้ำชี	บ้านจระตอ อ.เมือง จ.มหาสารคาม ได้สถานี E.66A	137.65	138.40	132.45	132.47	132.32	132.24	132.19	132.31	132.66	132.67	132.66	132.66	ถึงกับเกินขีดสูง	
2	น้ำชี	ท่าบ่อมหาชัย ได้สถานี E.20A	121.25	122.00	116.80	117.12	117.23	117.17	117.16	117.15	117.14	117.13	117.12	ลดลง		
3	น้ำชี	วัดบ้านท่ามะพร้าว ได้สถานี E.18	133.99	134.74	128.29	128.35	128.54	128.63	128.61	128.52	128.39	128.30	128.29	ลดลง		
4	น้ำชี	อ.โกสุมพิสัย ได้สถานี E.91	148.95	149.70	141.72	141.72	141.70	141.67	140.68	140.67	141.37	141.30	141.29	ถึงกับเกินขีดสูง		
5	น้ำมูล	บ้านดงเหล็ก ได้สถานี M.6A	128.25	129.00	123.34	123.34	123.36	123.36	123.81	123.04	122.76	122.70	122.69	ลดลง		
6	น้ำมูล	อ.เมือง จ.อุบลราชธานี ได้สถานี M.7	111.25	112.00	107.09	107.19	107.23	107.23	107.09	106.90	106.62	106.55	106.54	ลดลง		

หมายเหตุ: - การเตือนภัยเป็นแบบมีระดับ

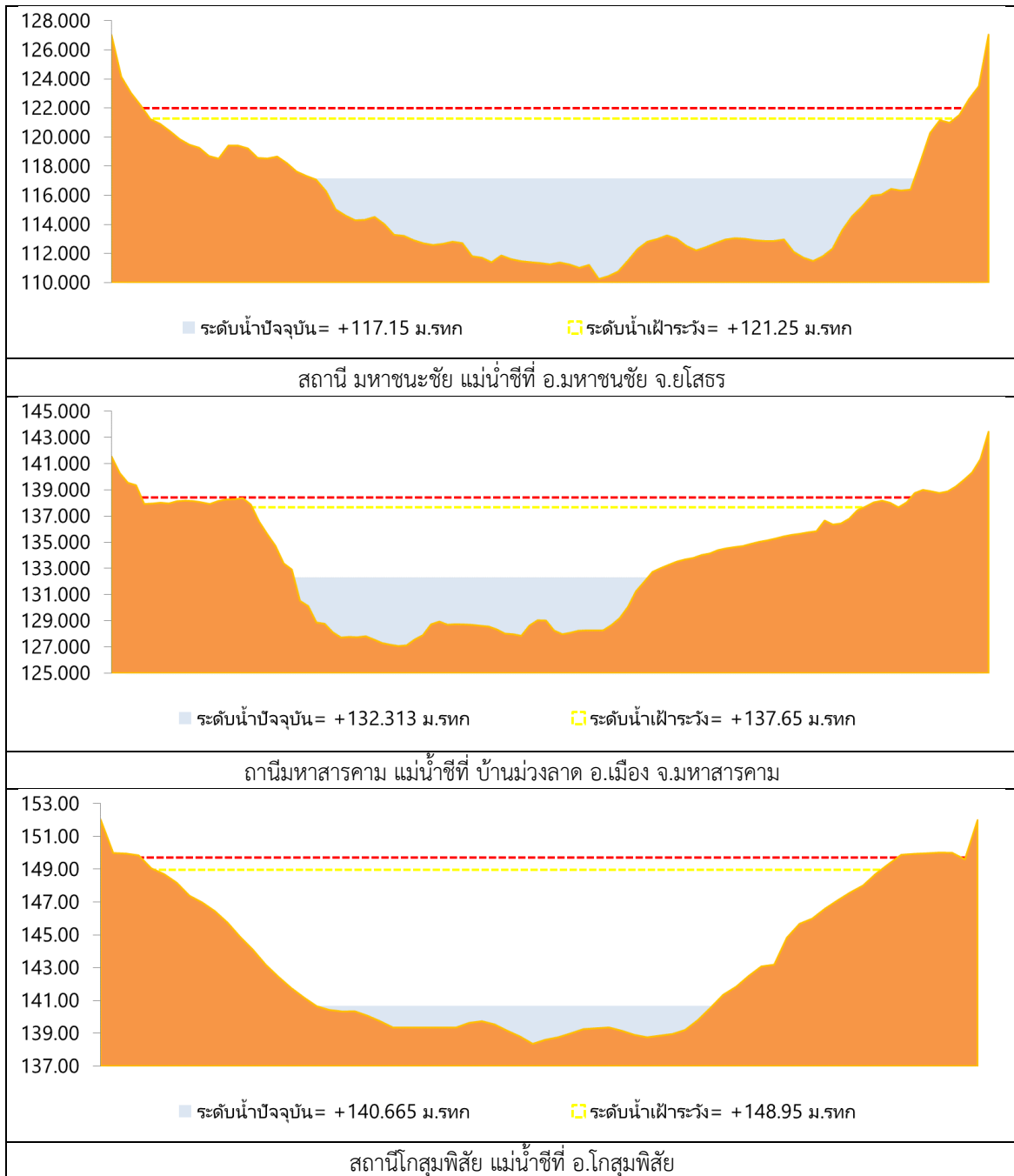
- HI: ระดับน้ำสูงเกินขีดสูง



2.1 ระดับน้ำในลำน้ำ



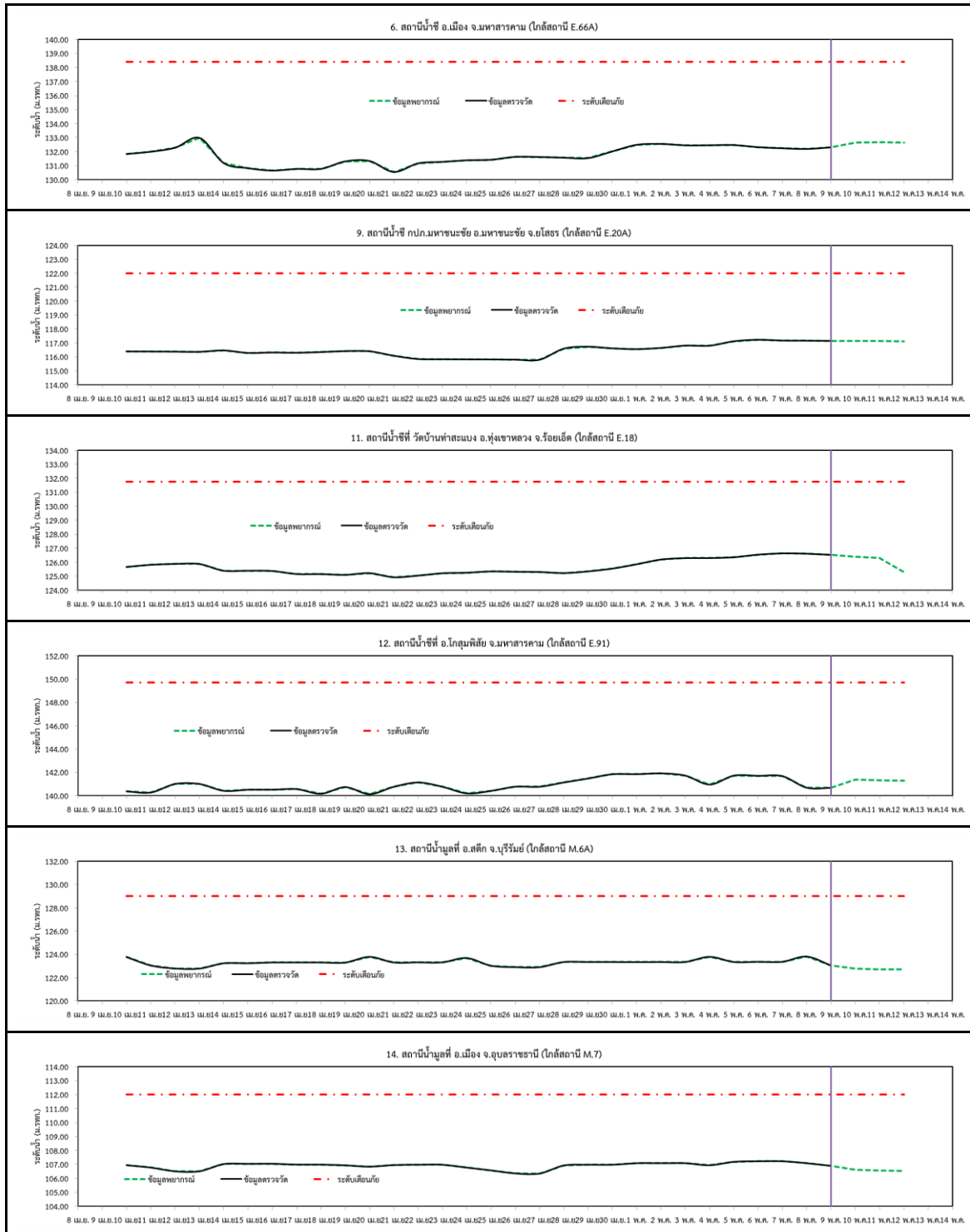
รูปที่ 2 กราฟระดับน้ำในลำน้ำ



รูปที่ 2 กราฟระดับน้ำในลำน้ำ (ต่อ)



3. ผลการวิเคราะห์สถานการณ์น้ำ



รูปที่ 3 กราฟระดับน้ำย้อนหลัง 30 วัน และค่าพยากรณ์



4. สรุปสถานการณ์ ระดับน้ำอยู่ในเกณฑ์ปกติ