



รายงานสถานการณ์น้ำรายวัน

เสนอโดย

ศูนย์เมขลา

ศูนย์ป้องกันวิกฤติน้ำ

กรมทรัพยากรน้ำ

ประจำวันที่ ๙ พฤษภาคม ๒๕๖๑

สารบัญ

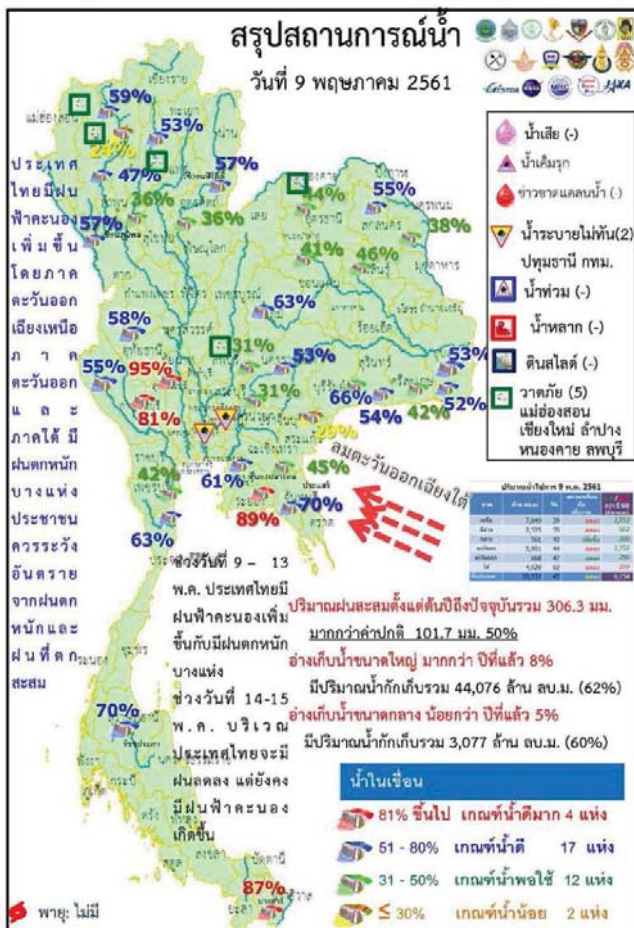
- ๑) สรุปสถานการณ์น้ำ
- ๒) ปริมาณฝนสะสมปี พ.ศ. ๒๕๖๐ และ ๒๕๖๑ เทียบค่าเฉลี่ย ๓๐ ปี
- ๓) สถานการณ์น้ำในอ่างเก็บน้ำขนาดใหญ่ และขนาดกลาง
- ๔) สถานการณ์น้ำในลำน้ำ
- ๕) รายงานสถานการณ์น้ำรายลุ่มน้ำ
- ๖) รายงานระดับน้ำจากกล้อง CCTV



สรุปสถานการณ์น้ำ



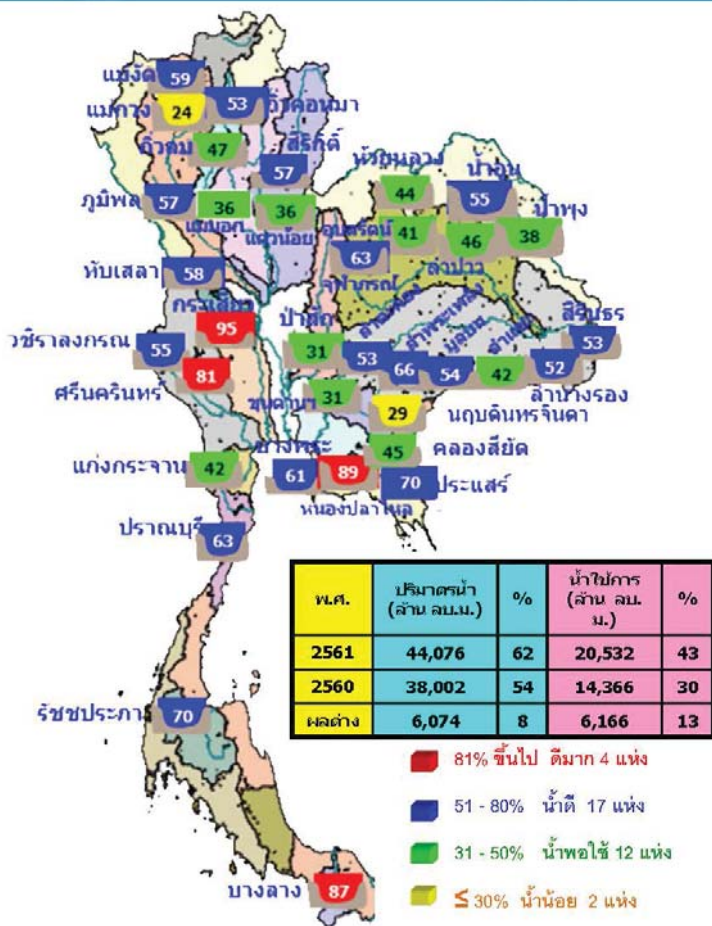
นัยสำคัญ: 9 พฤษภาคม 2561



- ปริมาณฝนสะสมตั้งแต่ต้นปี 2561 ถึงวันที่ 6 พฤษภาคม 61 รวม 306.3 มม. มากกว่าค่าเฉลี่ย 101.7 มม. (50%)
 - อ่างเก็บน้ำขนาดใหญ่ มีปริมาณน้ำเก็บกัก 44,076 ล้าน ลบ.ม. (62%) มากกว่าปีที่แล้ว 8% (6,074 ล้าน ลบ.ม.)
 - อ่างเก็บน้ำขนาดกลาง มีปริมาณน้ำเก็บกัก รวม 3,077 ล้าน ลบ.ม. (60%) น้อยกว่าปีที่แล้ว 5% (270 ล้าน ลบ.ม.)
- น้ำขนาดใหญ่มีปริมาณน้ำเก็บ
4. พื้นที่ที่ต้องให้ความสนใจเรื่องน้ำ
- พื้นที่น้ำท่วม - จังหวัด
 - พื้นที่ระบายไม่ทัน 2 จังหวัด ปทุมธานี กทม.
 - พื้นที่น้ำหลาก - จังหวัด
 - ขาดแคลนนํ้า
 - ขาดแคลนนํ้าอุปโภคบริโภค - จังหวัด
 - ขาดแคลนนํ้าเกษตร - จังหวัด
 - น้ำเค็มรุก - จังหวัด
 - คุณภาพน้ำ
 - น้ำเสียเนื่องจากสิ่งปฏิกูล - จังหวัด
 - น้ำเสียเนื่องจากน้ำท่วมขัง - จังหวัด

9 พฤษภาคม 2561

สถานการณ์การเก็บกักน้ำในเขื่อนขนาดใหญ่



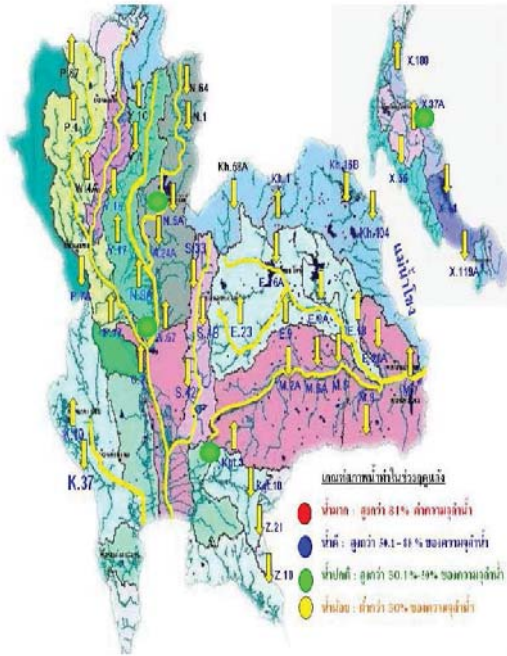
สภาพน้ำและการระบายน้ำ กทม

รายงาน ณ วันที่ 9 พฤษภาคม 2561

เขื่อน	ปริมาณน้ำ		ปริมาณน้ำที่ระบาย		ปริมาณน้ำกักเก็บ	ปริมาณน้ำที่ระบาย	ปริมาณน้ำที่ระบาย
	รวม (ล้าน ลบ.ม.)	ใช้ (ล้าน ลบ.ม.)	รวม (ล้าน ลบ.ม.)	ใช้ (ล้าน ลบ.ม.)			
1 เขื่อนลพบุรี	6.19	15.00	16.21	30.00	33.34	2.30	1 ม.ค. 62
2 เขื่อนลพบุรี	7.19	16.00	16.31	25.00	37.96	1.51	5 ม.ค. 61
3 เขื่อนลพบุรี	3.27	7.00	5.26	40.75	54.45	7.83	29 มิ.ย. 63
4 เขื่อนลพบุรี	8.69	16.00	11.36	18.18	31.39	164	19 ม.ค. 61
5 เขื่อนลพบุรี	5.27	16.00	11.11	26.75	61.16	19%	31 พ.ค. 61
6 เขื่อนลพบุรี	3.21	6.00	5.21	9.00	63.25	18%	12 พ.ย. 61
7 เขื่อนลพบุรี	4.11	6.00	6.21	4.00	31.30	67	14 ม.ค. 61
8 เขื่อนลพบุรี	6.00	6.00	6.31	53.64	34.71	88	4 ม.ค. 61
9 เขื่อนลพบุรี	6.21	4.00	4.36	211.47	19.53	45	22 มิ.ย. 61
10 เขื่อนลพบุรี	6.00	6.00	6.21	56.01	52.21	206	10 ก.ค. 62
11 เขื่อนลพบุรี	8.36	3.50	3.56	657.46	31.07	190	13 พ.ย. 61
12 เขื่อนลพบุรี	1.21	2.00	2.31	230.72	32.45	111	27 ส.ค. 61
รวม	66.57	46.50	106.34	1,044			

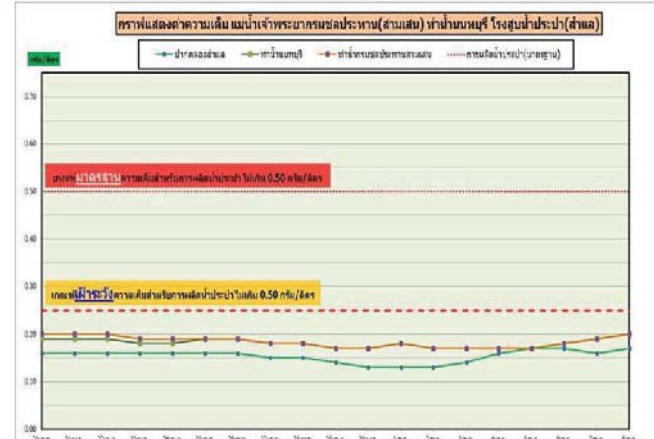
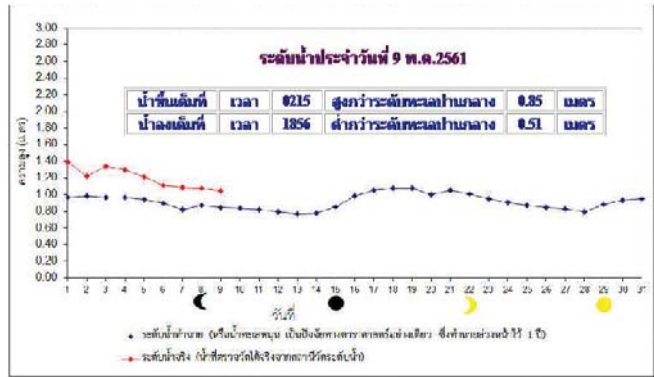
หมายเหตุ : การให้ค่ากักเก็บรวมทั่วประเทศ

น้ำในลำน้ำสายหลักส่วนใหญ่อยู่ในสถานะน้ำน้อย



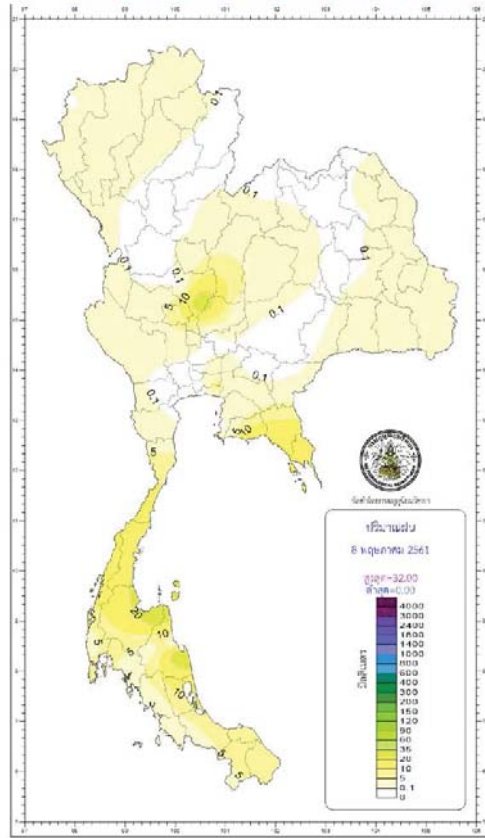
แผนที่	สถานี	ที่ตั้งสถานี	ต้ง	ความจุ	ระดับน้ำ	ปริมาณน้ำ		ค่า(-) สูง(+) กว่าต้ง	อยู่ใน เกณฑ์	แนวโน้ม
						วัน	เมื่อวาน			
1. ปิง	P.1	สะพานขวัญ อำเภอเมือง จิตรลักษ์ใหม่	3.70	490	1.15	8	11	-2.55	น้อย	ลดลง
ปิง	P.7A	สะพานบ้านหัวทราย อำเภอเมือง จิตรลักษ์แพนเพชร	5.87	4,035	0.97	288	243	-4.90	น้อย	เพิ่มขึ้น
ปิง	P.17	บ้านท่าวี อำเภอบรรพตพิสัย จิตรลักษ์บรรพต	38.08	1,815	35.09	188	207	-2.99	น้อย	ลดลง
2. วัง	WAA	บ้านวัดหิน อำเภอสามง่าม จิตรลักษ์ตาก	6.10	458	2.37	-	-	-3.73	N/A	N/A
3. ฌม	Y.1C	สะพานบ้านบัวโด้ อำเภอเมือง จิตรลักษ์แพร่	8.20	1,000	0.36	8	25	-7.84	น้อย	ลดลง
ฌม	Y.16	บ้านกระบก อำเภอกระบก จิตรลักษ์อุบล	7.00	376	2.80	-	-	-4.20	N/A	N/A
4. น่าน	N.1	หน้าสำนักงานป่าไม้ อำเภอเมือง จิตรลักษ์น่าน	7.00	1,265	0.12	24	19	-6.88	น้อย	เพิ่มขึ้น
น่าน	N.5A	สะพานเอกราช อำเภอเมือง จิตรลักษ์อุบล	10.54	1,452	2.51	231	268	-8.03	ปกติ	ลดลง
น่าน	N.67	สะพานบ้านก้อ อำเภอชุมแสง จิตรลักษ์บรรพต	28.30	1,520	21.45	339	344	-6.85	ปกติ	ลดลง
5. มุก	M.6A	บ้านสติ อำเภอสติ จิตรลักษ์บุรีรัมย์	6.00	440	1.65	27	46	-4.35	น้อย	ลดลง
มุก	M.9	บ้านหนองขี้เหล็ก อำเภอเมือง จิตรลักษ์สนข	9.00	220	5.83	-	-	-3.17	N/A	N/A
มุก	M.7	สะพานแม่พระราชินี อำเภอเมือง จิตรลักษ์อุบลราชธานี	7.00	2,300	2.31	213	210	-4.69	น้อย	เพิ่มขึ้น
6. พระสิง	Kgt.10	บ้านสะขี้หมู อำเภอเมือง จิตรลักษ์สนข	11.00	300	6.01	-	-	-4.99	N/A	N/A
7. บางปะกง	Kgt.3	บ้านก้นห่าน อำเภอเมือง จิตรลักษ์จันทบุรี	10.20	658	3.07	102	111	-7.13	ปกติ	ลดลง
8. ท่าตะกา	X.158	สะพานบ้านวัดกร อำเภอท่าตะกา จิตรลักษ์สมุทร	12.00	930	3.77	27	42	-8.23	น้อย	ลดลง
9. ตาปี	X.37A	บ้านท้ายดิน อำเภอพระแสง จิตรลักษ์สุราษฎร์ธานี	10.76	489	6.73	103	122	-4.03	ปกติ	ลดลง
10. โข-ลกล	X.119A	บ้านท่ามะลิ อำเภออุบลโนลกล จิตรลักษ์นครราชสีมา	8.20	219	4.16	27	14	-4.04	น้อย	เพิ่มขึ้น

หมายเหตุ : เครื่องหมาย - หมายถึง ไม่ได้มีรายงาน



ข้อมูลจากเครื่องวัดคุณภาพน้ำ เป็นข้อมูลเพื่อใช้ในการเฝ้าระวังคุณภาพน้ำต้นสำหรับการผลิตน้ำประปาของกรุงเทพมหานคร
 เกณฑ์ค่าเฉลี่ย : ความเค็ม <0.25 g/l, ความนำไฟฟ้า <500 µS/cm, ออกซิเจนในน้ำ >2 mg/l, กรด-ด่าง ระหว่าง 5-9
 เกณฑ์สะพานพระนั่งเกล้า และ จข.ศิริราช : ความเค็ม <1.80 g/l (อ้างอิงค่าคุณภาพน้ำ)
 เกณฑ์สำหรับการเกษตร : ความเค็ม <2 g/l, ความนำไฟฟ้า <4,000 µS/cm

ปริมาณฝน 24 ชั่วโมง ที่ผ่านมา



http://climate.tmd.go.th/gge/gge/dailyrain_sum_th.png

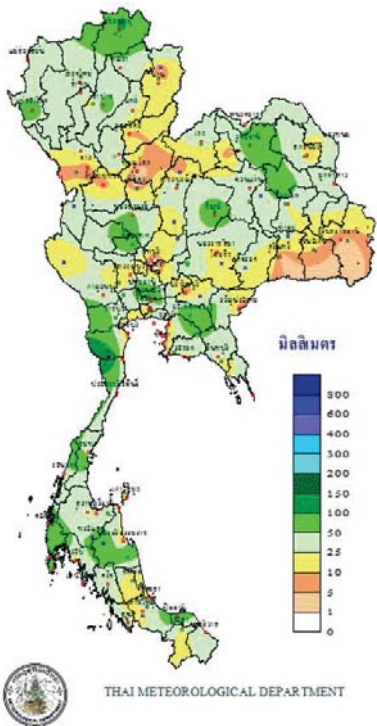
กองพยากรณ์อากาศ กรมอุตุนิยมวิทยา กระทรวงมหาดไทยเพื่อเศรษฐกิจและสังคม		รายงานสรุปลักษณะอากาศ ประจำวันพุธที่ 9 พฤษภาคม พ.ศ. 2561 ออกประกาศเวลา 1100 น.	
ภาค	เกณฑ์สะสมปริมาณฝนเป็นมิลลิเมตร <small>ตั้งแต่เวลา 0700 น. ถึง 06.00 น. วันที่ 9 พ.ค. 61</small>	อุณหภูมิเบื้องต้นของอากาศ	
เหนือ	มีฝนร้อยละ 10 ของพื้นที่ มากที่สุด 1.6 มม. ที่ อ.แม่ละเรียง จ.แม่ฮ่องสอน	ต่ำสุด	17.5 อ.สกลนครจันทบุรี จ.นครพนม
		ต่ำสุด	21.5 อ.อุ้มผาง จ.ตาก
		สูงสุด	38.8 อ.เมือง จ.ตาก
ตะวันออกเฉียงเหนือ	มีฝนร้อยละ 10 ของพื้นที่ มากที่สุด 67.4 มม. ที่ อ.เขาคา จ.หนองคาย	ต่ำสุด	17.5 อุทยานแห่งชาติภูกระดึง อ.ภูกระดึง จ.เลย
		ต่ำสุด	23.0 อ.นาโยง อ.เมือง จ.เลย
		สูงสุด	37.7 อ.โป่งน้ำร้อน จ.มหาสารคาม
กลาง	มีฝนร้อยละ 20 ของพื้นที่ มากที่สุด 32.0 มม. ที่ อ.สายพิง จ.นครสวรรค์	ต่ำสุด	25.2 อ.ท่าเรือ จ.พระนครศรีอยุธยา
		ต่ำสุด	38.3 อ.เมือง จ.นครสวรรค์
		สูงสุด	38.3 อ.เมือง จ.นครสวรรค์
ตะวันออก	มีฝนร้อยละ 30 ของพื้นที่ มากที่สุด 64.3 มม. ที่ อ.นาประจักษ์ จ.ฉะเชิงเทรา	ต่ำสุด	18.7 อ.กาญจนาภิเษก (ราชเทวี) อ.เมือง จ.นครนายก
		ต่ำสุด	24.7 อ.สนามจันทร์ จ.ฉะเชิงเทรา
		สูงสุด	36.5 อ.วังโป่งประเทศ จ.ระยอง
ใต้ฝั่งตะวันออก	มีฝนร้อยละ 30 ของพื้นที่ มากที่สุด 90.0 มม. ที่ อ.ช้างกลาง จ.นครศรีธรรมราช	ต่ำสุด	23.0 อ.เมือง จ.นราธิวาส
		ต่ำสุด	36.5 อ.ราชวง จ.นครศรีธรรมราช
		สูงสุด	36.5 อ.ราชวง จ.นครศรีธรรมราช
ใต้ฝั่งตะวันตก	มีฝนร้อยละ 40 ของพื้นที่ มากที่สุด 7.4 มม. ที่ อ.เมือง จ.ภูเก็ต	ต่ำสุด	24.5 อ.เมือง จ.ตรัง
		ต่ำสุด	35.3 อ.เมือง จ.ตรัง
		สูงสุด	35.3 อ.เมือง จ.ตรัง
กรุงเทพมหานครและปริมณฑล	มีฝนร้อยละ 20 ของพื้นที่ มากที่สุด 16.6 มม. ที่ กองบินตำรวจ เขตบางเขน กรุงเทพมหานคร	ต่ำสุด	27.2 อ.คลองหลวง จ.ปทุมธานี
		ต่ำสุด	36.2 อ.คลองหลวง จ.ปทุมธานี
		สูงสุด	36.2 อ.คลองหลวง จ.ปทุมธานี

วันนี้	กรุงเทพมหานคร	เวลาชดเชยเวลา	18:35 น.
	ประกาศการอุทกภัยจาก แหล่งพายุฝน จ.ภูเก็ต	เวลาชดเชยเวลา	18:37 น.
วันพรุ่งนี้	มาจระเข้ อ.ไชยภูมิ จ.อุบลราชธานี	เวลาชดเชยเวลา	05:30 น.
	อุทยานแห่งชาติคลองกลาย อ.บึง จ.บ้าน	เวลาชดเชยเวลา	05:43 น.

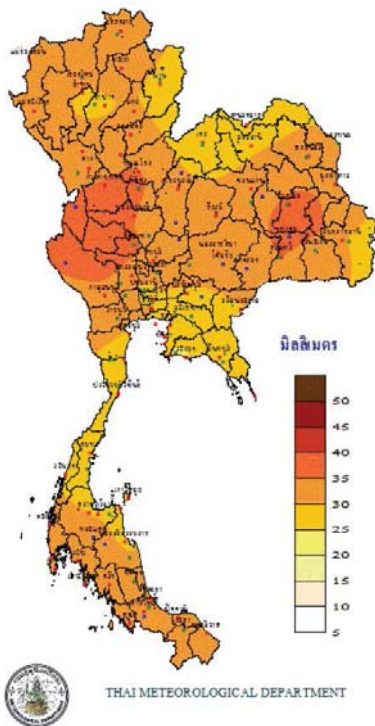
มีการระดมกำลังเจ้าหน้าที่บรรเทาทุกข์ช่วยเหลือผู้ประสบภัยน้ำท่วมโดยกรมอุทกศาสตร์มีเรือบรรทุกน้ำและถุงยังชีพต่าง ๆ

วันที่	น้ำขึ้นเต็มที่ เวลา	น้ำลงเต็มที่ เวลา	น้ำขึ้นเต็มที่ เวลา	น้ำลงเต็มที่ เวลา	น้ำขึ้นเต็มที่ เวลา	น้ำลงเต็มที่ เวลา
(9 พ.ค. 61)	และเวลา	- น.	อุทกวิทยาเขตปากบาง	- น.	85	เขตนิคม
	น้ำลงเต็มที่ เวลา	18:56 น.	อุทกวิทยาเขตปากบาง	- น.	51	เขตนิคม
(10 พ.ค. 61)	และเวลา	- น.	อุทกวิทยาเขตปากบาง	- น.	-	เขตนิคม
	น้ำขึ้นเต็มที่ เวลา	03:15 น.	อุทกวิทยาเขตปากบาง	- น.	84	เขตนิคม
และเวลา	- น.	อุทกวิทยาเขตปากบาง	- น.	-	เขตนิคม	
น้ำลงเต็มที่ เวลา	19:41 น.	อุทกวิทยาเขตปากบาง	- น.	33	เขตนิคม	
และเวลา	- น.	อุทกวิทยาเขตปากบาง	- น.	-	เขตนิคม	

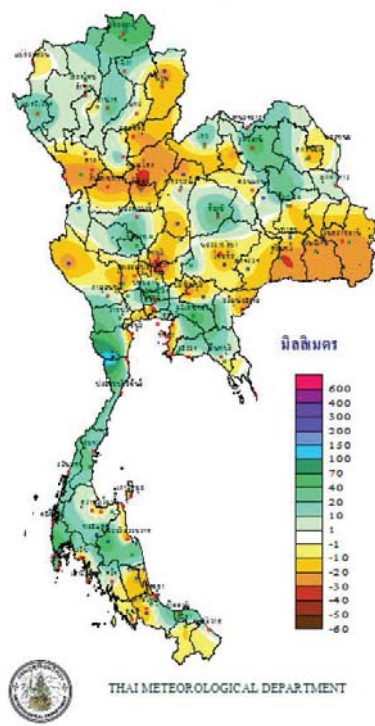
ปริมาณฝนสะสม ระหว่างวันที่ 2 - 8 พฤษภาคม 2561



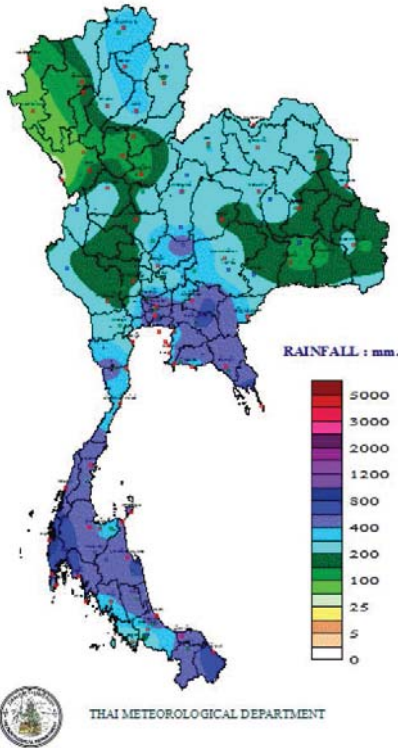
ศักยภาพการคายระเหยน้ำสะสม ระหว่างวันที่ 2 - 8 พฤษภาคม 2561



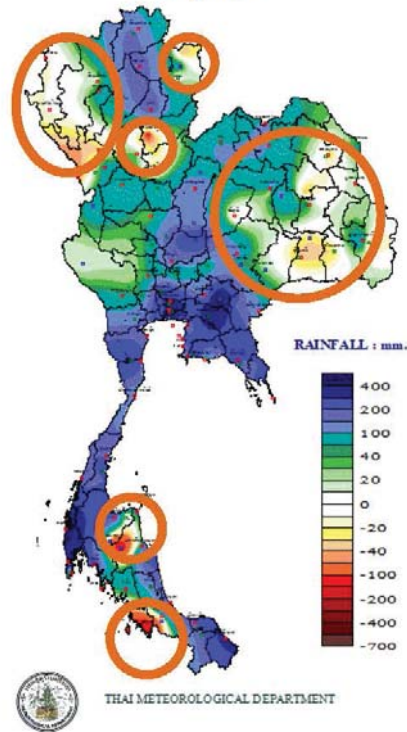
สมดุลน้ำ ระหว่างวันที่ 2 - 8 พฤษภาคม 2561



TOTAL RAINFALL FROM 1 JANUARY TO 8 พฤษภาคม 2018



DEPARTURE FROM NORMAL TO 8 พฤษภาคม



พยากรณ์อากาศ วันที่ 9 พ.ค. 61

9 พฤษภาคม 2561

ประเทศไทยมีฝนฟ้าคะนองเพิ่มขึ้น โดยภาคตะวันออกเฉียงเหนือ ภาคตะวันออก และภาคใต้ มีฝนตกหนักบางแห่ง ประชาชนควรระวังอันตรายจากฝนตกหนักและฝนที่ตกสะสม

ภาคเหนือ

มีเมฆเป็นส่วนมาก
ฝนฟ้าคะนอง ร้อยละ 30 ของพื้นที่

36-38°C

ภาคตะวันออกเฉียงเหนือ

มีเมฆมาก
ฝนฟ้าคะนอง ร้อยละ 60 ของพื้นที่

32-34°C

ภาคกลาง

มีเมฆมาก
ฝนฟ้าคะนอง ร้อยละ 40 ของพื้นที่

35-37°C

ภาคตะวันออก

มีเมฆมาก
มีฝนฟ้าคะนอง ร้อยละ 60 ของพื้นที่
ทะเลมีคลื่นสูง ~ 1 ม.
บริเวณที่มีฝนฟ้าคะนองคลื่นสูง 1-2 ม.

32-36°C

ภาคใต้ฝั่งตะวันตก

มีเมฆมาก
ฝนฟ้าคะนอง ร้อยละ 60 ของพื้นที่
ทะเลมีคลื่นสูง ~ 1 ม.
บริเวณที่มีฝนฟ้าคะนองมีคลื่น 1-2 ม.

32-34°C

กรุงเทพมหานครและปริมณฑล

มีเมฆเป็นส่วนมาก
ฝนฟ้าคะนอง ร้อยละ 40 ของพื้นที่

32-36°C

ภาคใต้ฝั่งตะวันออก

มีเมฆมาก
ฝนฟ้าคะนอง ร้อยละ 40 ของพื้นที่
ทะเลมีคลื่นสูง ~ 1 ม.
บริเวณที่มีฝนฟ้าคะนองมีคลื่น 1-2 ม.

32-35°C

พื้นที่เสี่ยงภัย

- บริเวณพื้นที่เสี่ยงภัยหนักหนักมาก
- บริเวณพื้นที่เสี่ยงภัยหนักหนัก

ปริมาณฝนสะสมปี

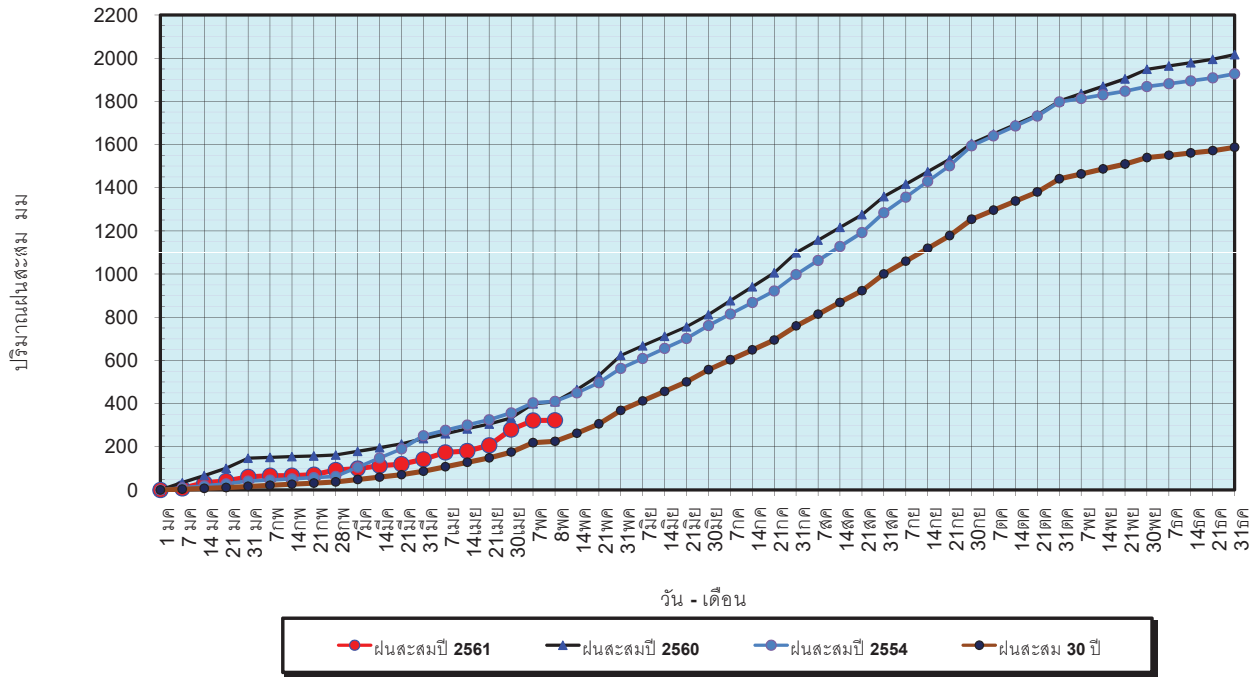
พ.ศ. ๒๕๖๐ และ ๒๕๖๑

เทียบค่าเฉลี่ย ๓๐ ปี



วันที่ 8 พฤษภาคม 2561
 ฝน30ปี = 225.43 มม. (สะสมทั้งปี = 1,587.70 มม.)
 ปี60 = 408.53 มม. (สะสมทั้งปี = 2,016.75 มม.)
 ปี61 = 323.02 มม.
 เปรียบเทียบกับ ปี 60 **มีค่าน้อยกว่า** -85.51 มม.
 เปรียบเทียบกับฝนเฉลี่ย 30 ปี **มีค่ามากกว่า** 97.59 มม.

ปริมาณฝนสะสมปี 2554-2560-2561 เทียบกับค่าเฉลี่ย 30 ปี



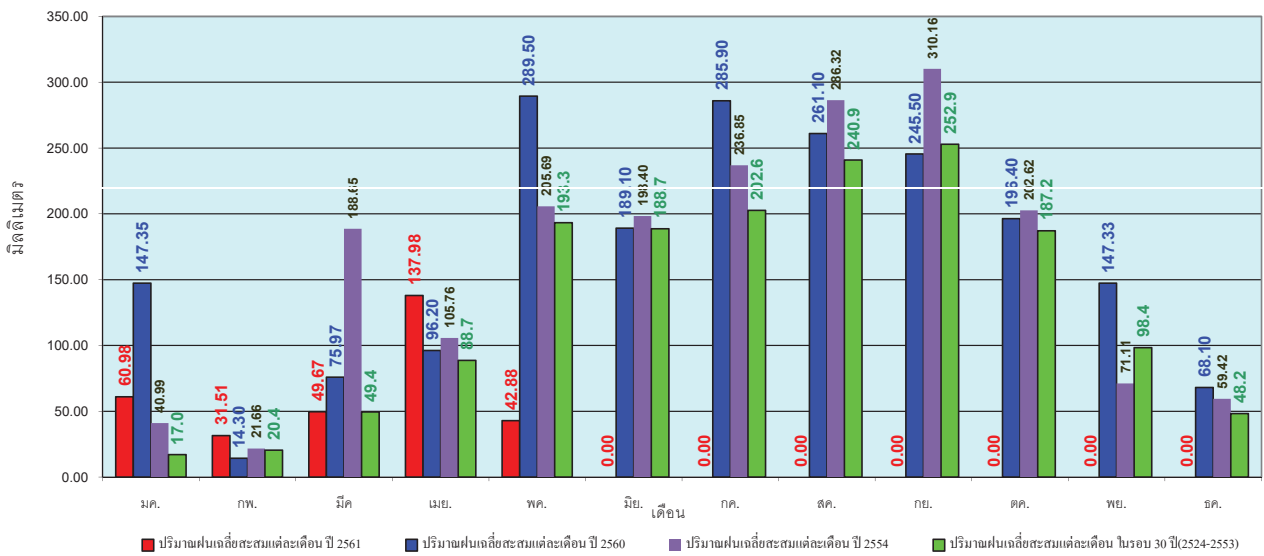
ข้อมูลจากกรมอุตุนิยมวิทยาจำนวน 122
 สถานีข้อมูลปริมาณฝนสะสมถึง วันที่
 8 พฤษภาคม 2561



ศูนย์เมขลา ศูนย์ป้องกันวิกฤตน้ำ กรมทรัพยากรน้ำ

วันที่ 8 พฤษภาคม 2561
 ฝน30ปี = 225.43 มม. (สะสมทั้งปี = 1,587.50 มม.)
 ปี60 = 408.53 มม. (สะสมทั้งปี = 2,016.75 มม.)
 ปี61 = 323.02 มม.
 เปรียบเทียบกับ ปี 60 **มีค่าน้อยกว่า** -85.51 มม.
 เปรียบเทียบกับฝนเฉลี่ย 30 ปี **มีค่ามากกว่า** 97.59 มม.

ปริมาณฝนเฉลี่ยรายเดือนของประเทศ



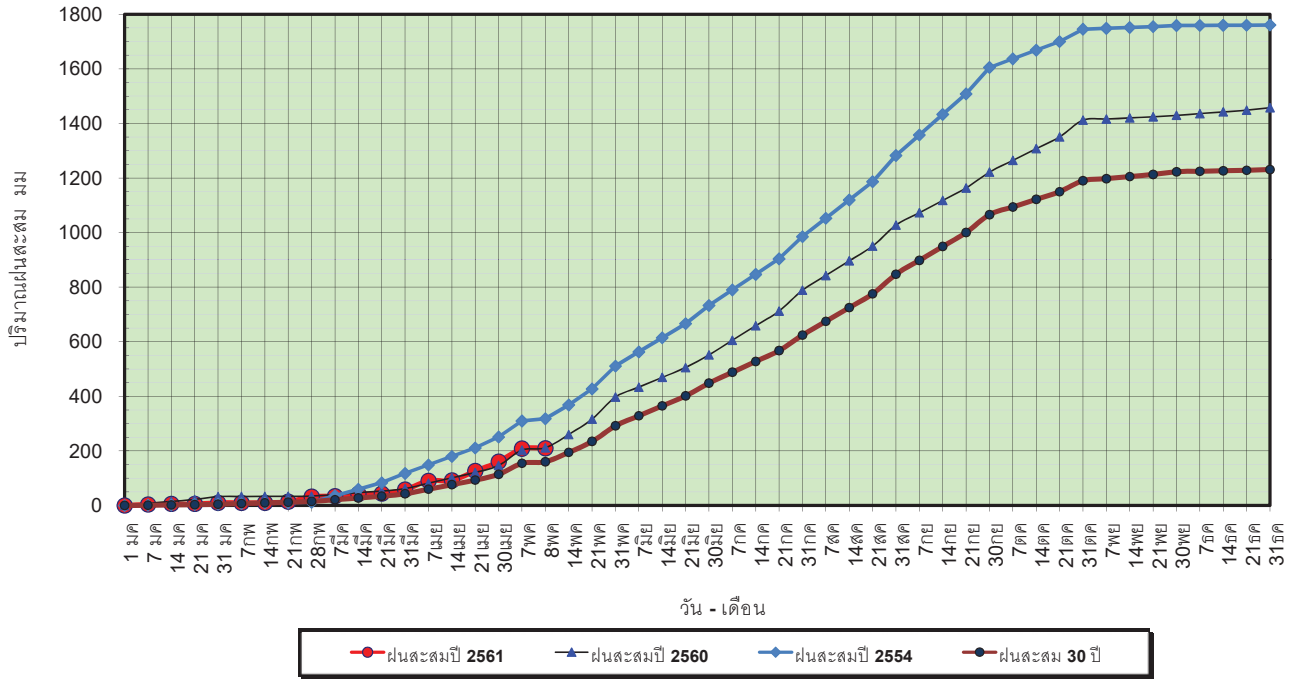
ข้อมูลจากกรมอุตุนิยมวิทยาจำนวน 122
 สถานีข้อมูลปริมาณฝนสะสมถึง วันที่
 8 พฤษภาคม 2561



ศูนย์เมขลา ศูนย์ป้องกันวิกฤตน้ำ กรมทรัพยากรน้ำ

วันที่ 8 พฤษภาคม 2561
 ฝน30ปี = 160.28 มม. (สะสมทั้งปี = 1,230.90 มม.)
 ปี60 = 211.07 มม. (สะสมทั้งปี = 1,457.30 มม.)
 ปี61 = 209.33 มม.
 เปรียบเทียบกับ ปี 60 **มีค่าน้อยกว่า** -1.75 มม.
 เปรียบเทียบกับฝนเฉลี่ย 30 ปี **มีค่ามากกว่า** 49.04 มม.

ปริมาณฝนสะสมภาคเหนือ



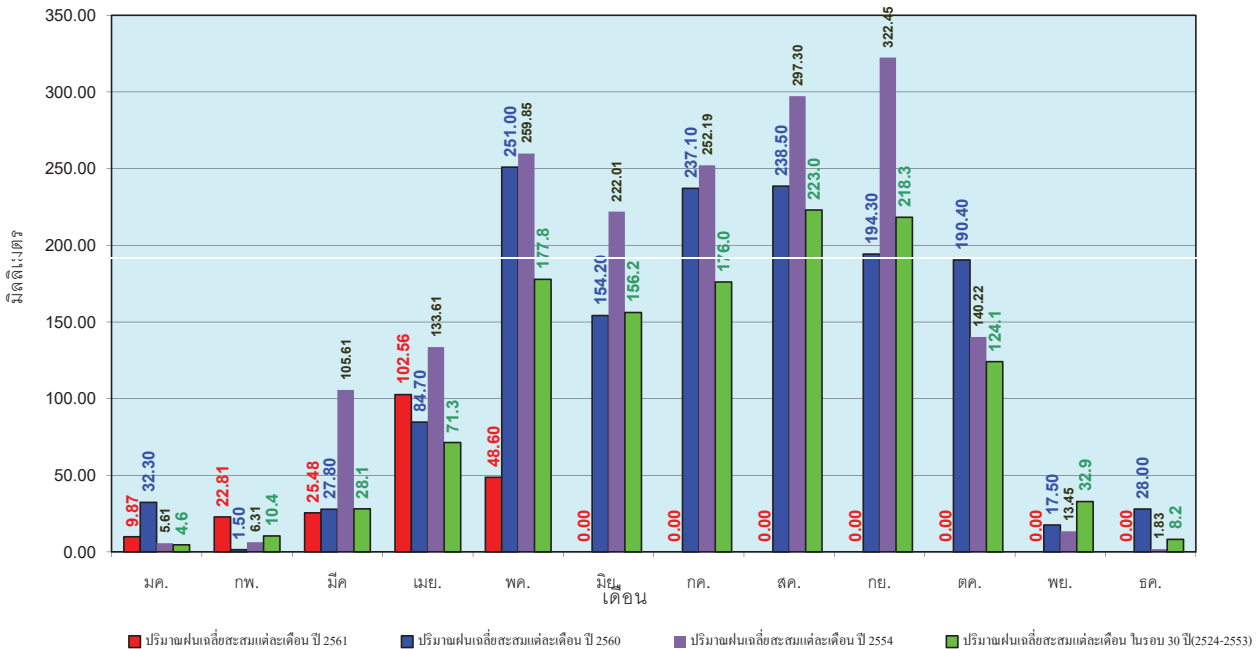
ข้อมูลจากกรมอุตุนิยมวิทยาจำนวน 32
 สถานีข้อมูลปริมาณฝนสะสมถึง วันที่
 8 พฤษภาคม 2561



ศูนย์เมฆขลา ศูนย์ป้องกันวิกฤตน้ำ กรมทรัพยากรน้ำ

วันที่ 8 พฤษภาคม 2561
 ฝน30ปี = 160.28 มม. (สะสมทั้งปี = 1,230.90 มม.)
 ปี60 = 211.07 มม. (สะสมทั้งปี = 1,457.30 มม.)
 ปี61 = 209.33 มม.
 เปรียบเทียบกับ ปี 60 **มีค่าน้อยกว่า** -1.75 มม.
 เปรียบเทียบกับฝนเฉลี่ย 30 ปี **มีค่ามากกว่า** 49.04 มม.

ปริมาณฝนเฉลี่ยสะสมรายเดือน ภาคเหนือ



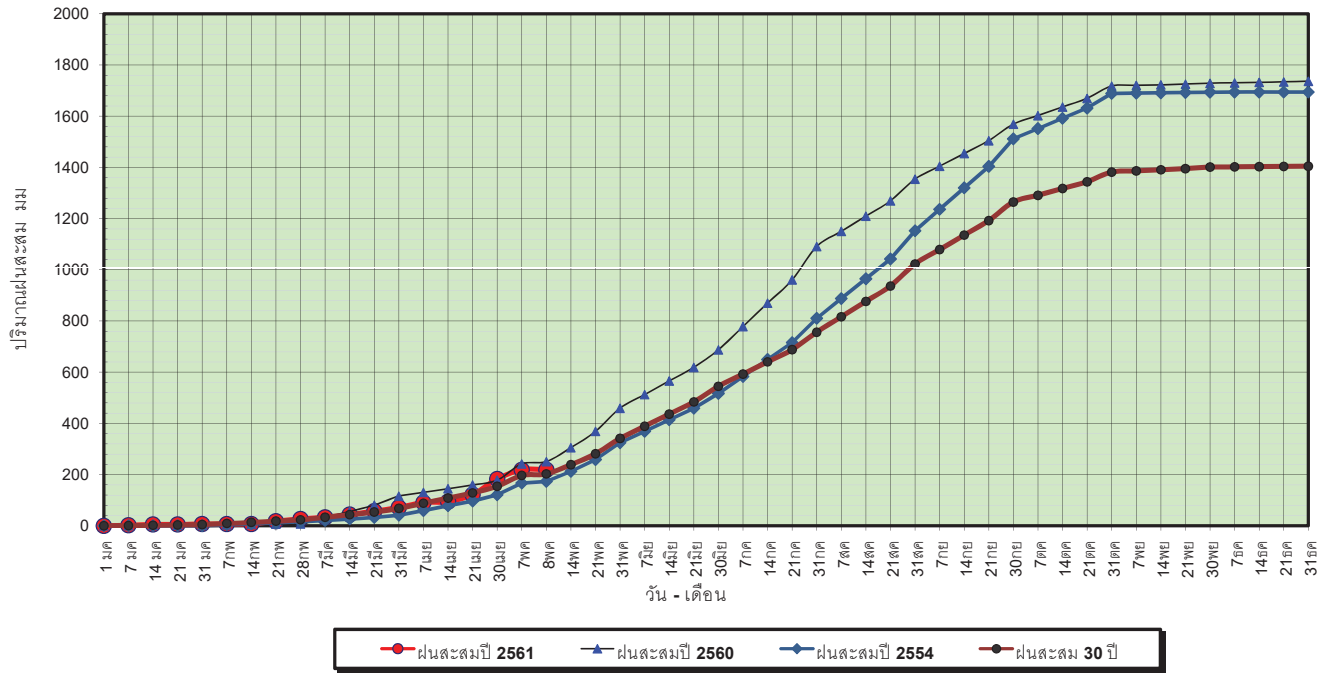
ข้อมูลจากกรมอุตุนิยมวิทยาจำนวน 32
 สถานีข้อมูลปริมาณฝนสะสมถึง วันที่
 8 พฤษภาคม 2561



ศูนย์เมฆขลา ศูนย์ป้องกันวิกฤตน้ำ กรมทรัพยากรน้ำ

วันที่ 8 พฤษภาคม 2561
 ฝน30ปี = 202.58 มม. (สะสมทั้งปี = 1,404.50 มม.)
 ปี60 = 250.59 มม. (สะสมทั้งปี = 1,736.60 มม.)
 ปี61 = 218.73 มม.
 เปรียบเทียบกับ ปี 60 **มีค่าน้อยกว่า** -31.87 มม.
 เปรียบเทียบกับฝนเฉลี่ย 30 ปี **มีค่ามากกว่า** 16.14 มม.

ปริมาณฝนสะสมภาคตะวันออกเฉียงเหนือ



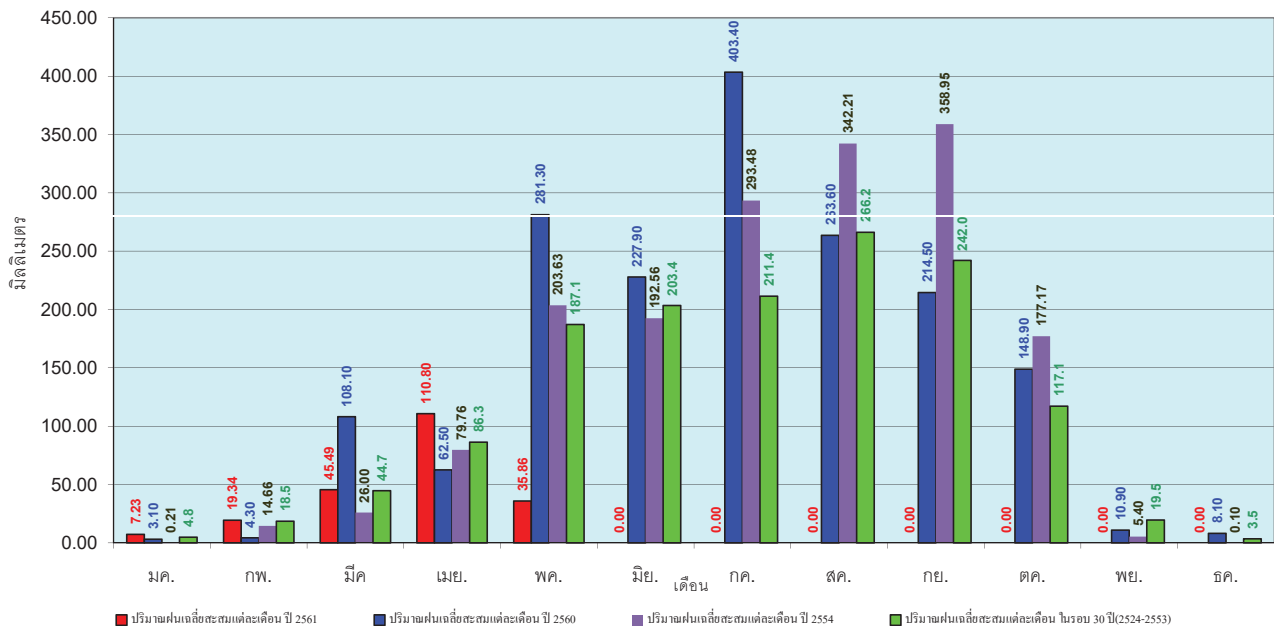
ข้อมูลจากกรมอุตุนิยมวิทยาจำนวน 28
 สถานีข้อมูลปริมาณฝนสะสมถึง วันที่
 8 พฤษภาคม 2561



ศูนย์เมฆขลา ศูนย์ป้องกันวิกฤตน้ำ กรมทรัพยากรน้ำ

วันที่ 8 พฤษภาคม 2561
 ฝน30ปี = 202.58 มม. (สะสมทั้งปี = 1,404.50 มม.)
 ปี60 = 250.59 มม. (สะสมทั้งปี = 1,736.60 มม.)
 ปี61 = 218.73 มม.
 เปรียบเทียบกับ ปี 60 **มีค่าน้อยกว่า** -31.87 มม.
 เปรียบเทียบกับฝนเฉลี่ย 30 ปี **มีค่ามากกว่า** 16.14 มม.

ปริมาณฝนเฉลี่ยสะสมรายเดือน ภาคตะวันออกเฉียงเหนือ



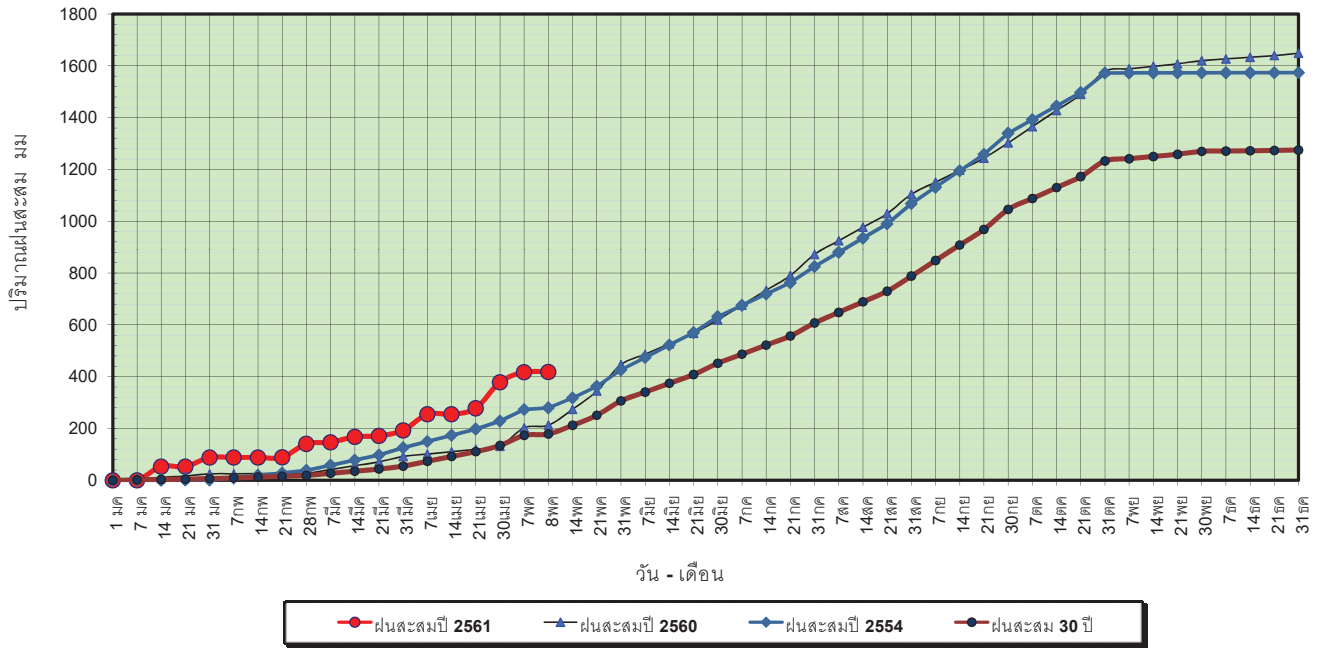
ข้อมูลจากกรมอุตุนิยมวิทยาจำนวน 28
 สถานีข้อมูลปริมาณฝนสะสมถึง วันที่
 8 พฤษภาคม 2561



ศูนย์เมฆขลา ศูนย์ป้องกันวิกฤตน้ำ กรมทรัพยากรน้ำ

วันที่ 8 พฤษภาคม 2561
 ฝน30ปี = 179.01 มม. (สะสมทั้งปี = 1,275.20 มม.)
 ปี60 = 212.76 มม. (สะสมทั้งปี = 1,649.10 มม.)
 ปี61 = 418.15 มม.
 เปรียบเทียบกับ ปี 60 มีค่ามากกว่า 205.39 มม.
 เปรียบเทียบกับฝนเฉลี่ย 30 ปี มีค่ามากกว่า 239.14 มม.

ปริมาณฝนสะสมภาคกลาง



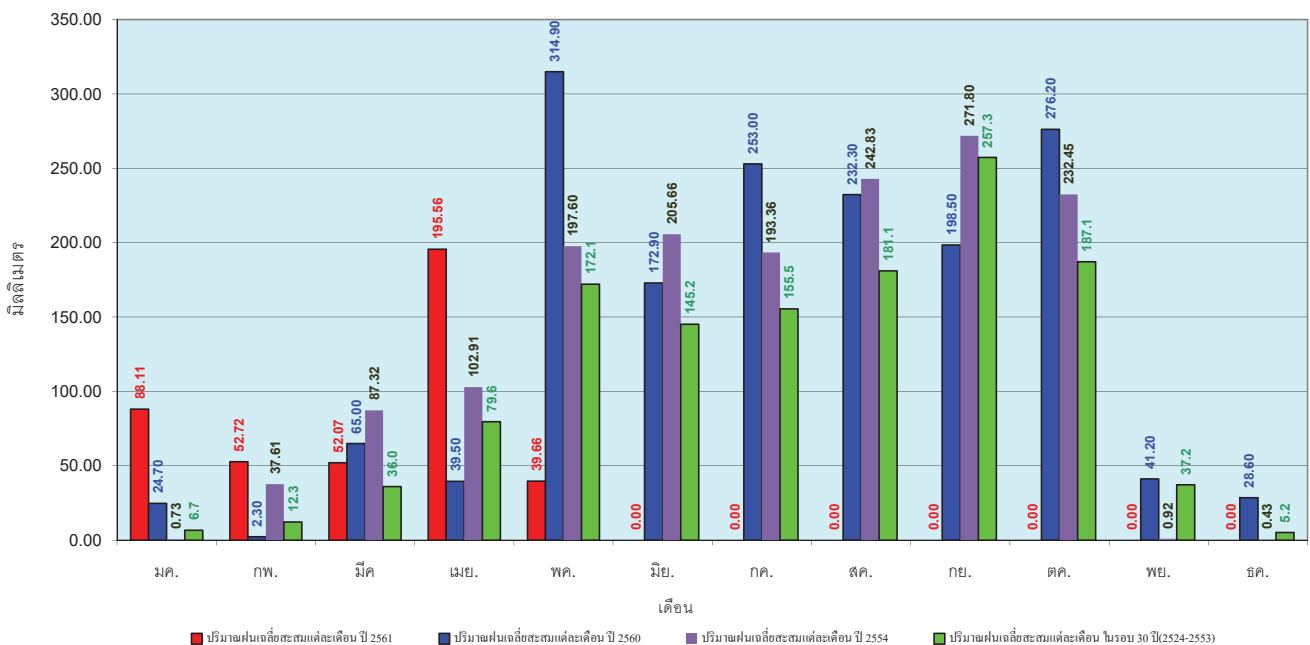
ข้อมูลจากกรมอุตุนิยมวิทยาจำนวน 13
 สถานีข้อมูลปริมาณฝนสะสมถึง วันที่
 8 พฤษภาคม 2561



ศูนย์เมฆขลา ศูนย์ป้องกันวิกฤตน้ำ กรมทรัพยากรน้ำ

วันที่ 8 พฤษภาคม 2561
 ฝน30ปี = 179.01 มม. (สะสมทั้งปี = 1,275.20 มม.)
 ปี60 = 212.76 มม. (สะสมทั้งปี = 1,649.10 มม.)
 ปี61 = 418.15 มม.
 เปรียบเทียบกับ ปี 60 มีค่ามากกว่า 205.39 มม.
 เปรียบเทียบกับฝนเฉลี่ย 30 ปี มีค่ามากกว่า 239.14 มม.

ปริมาณฝนเฉลี่ยสะสมรายเดือน ภาคกลาง



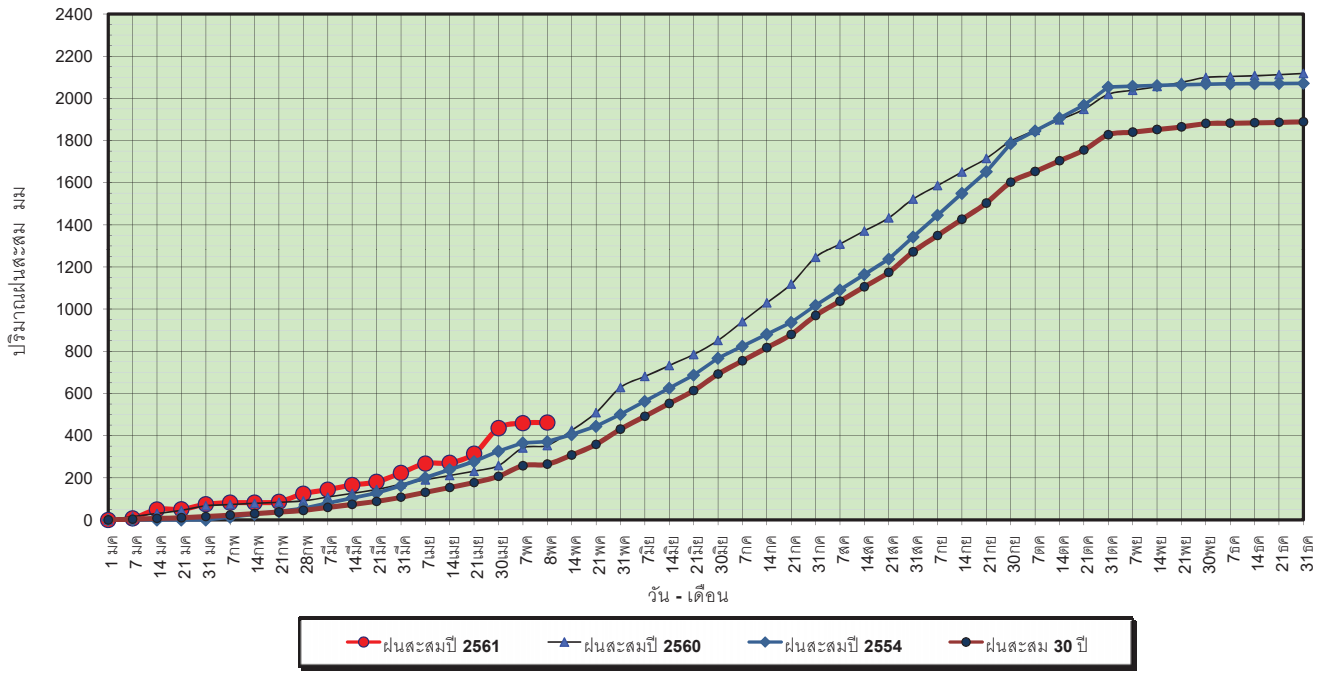
ข้อมูลจากกรมอุตุนิยมวิทยาจำนวน 13
 สถานีข้อมูลปริมาณฝนสะสมถึง วันที่
 8 พฤษภาคม 2561



ศูนย์เมฆขลา ศูนย์ป้องกันวิกฤตน้ำ กรมทรัพยากรน้ำ

วันที่ 8 พฤษภาคม 2561
 ฝน30ปี = 264.65 มม. (สะสมทั้งปี = 1,888.80 มม.)
 ปี60 = 353.34 มม. (สะสมทั้งปี = 2,118.10 มม.)
 ปี61 = 461.89 มม.
 เปรียบเทียบกับ ปี 60 มีค่ามากกว่า 108.55 มม.
 เปรียบเทียบกับฝนเฉลี่ย 30 ปี มีค่ามากกว่า 197.24 มม.

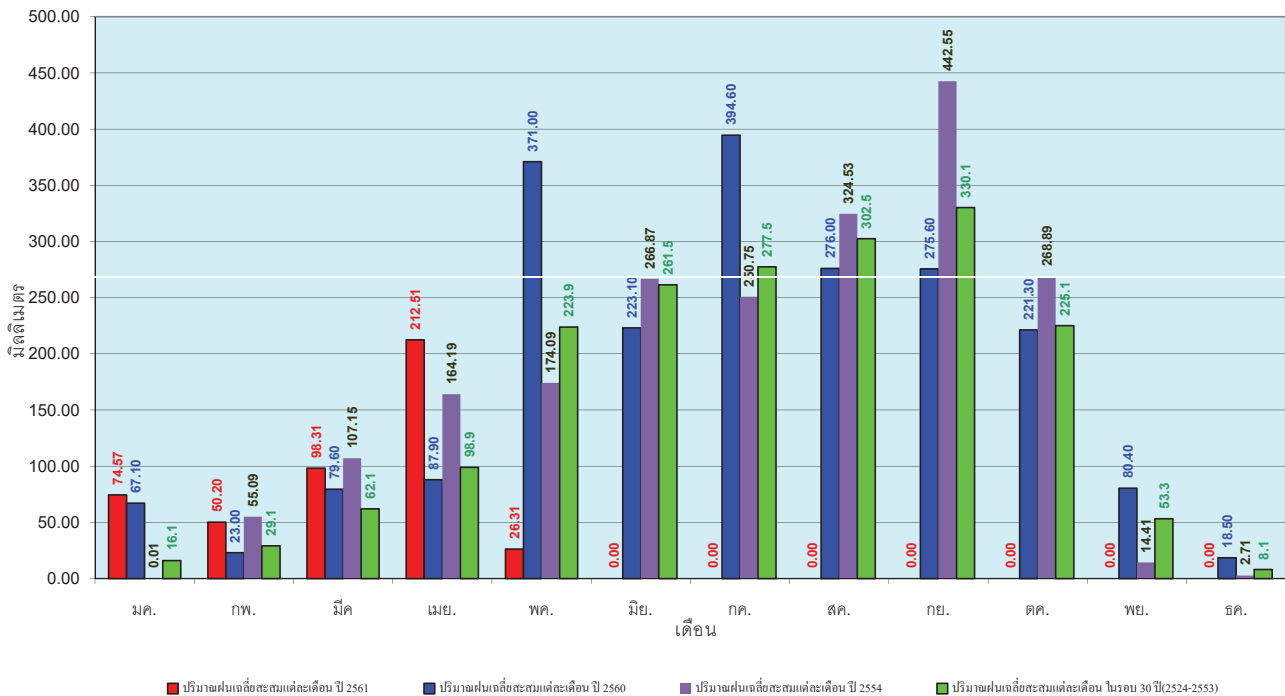
ปริมาณฝนสะสมภาคตะวันออกเฉียงเหนือ



ข้อมูลจากกรมอุตุนิยมวิทยาจำนวน 15 สถานีข้อมูลปริมาณฝนสะสมถึง วันที่ 8 พฤษภาคม 2561

วันที่ 8 พฤษภาคม 2561
 ฝน30ปี = 264.65 มม. (สะสมทั้งปี = 1,888.80 มม.)
 ปี60 = 353.34 มม. (สะสมทั้งปี = 2,118.10 มม.)
 ปี61 = 461.89 มม.
 เปรียบเทียบกับ ปี 60 มีค่ามากกว่า 108.55 มม.
 เปรียบเทียบกับฝนเฉลี่ย 30 ปี มีค่ามากกว่า 197.24 มม.

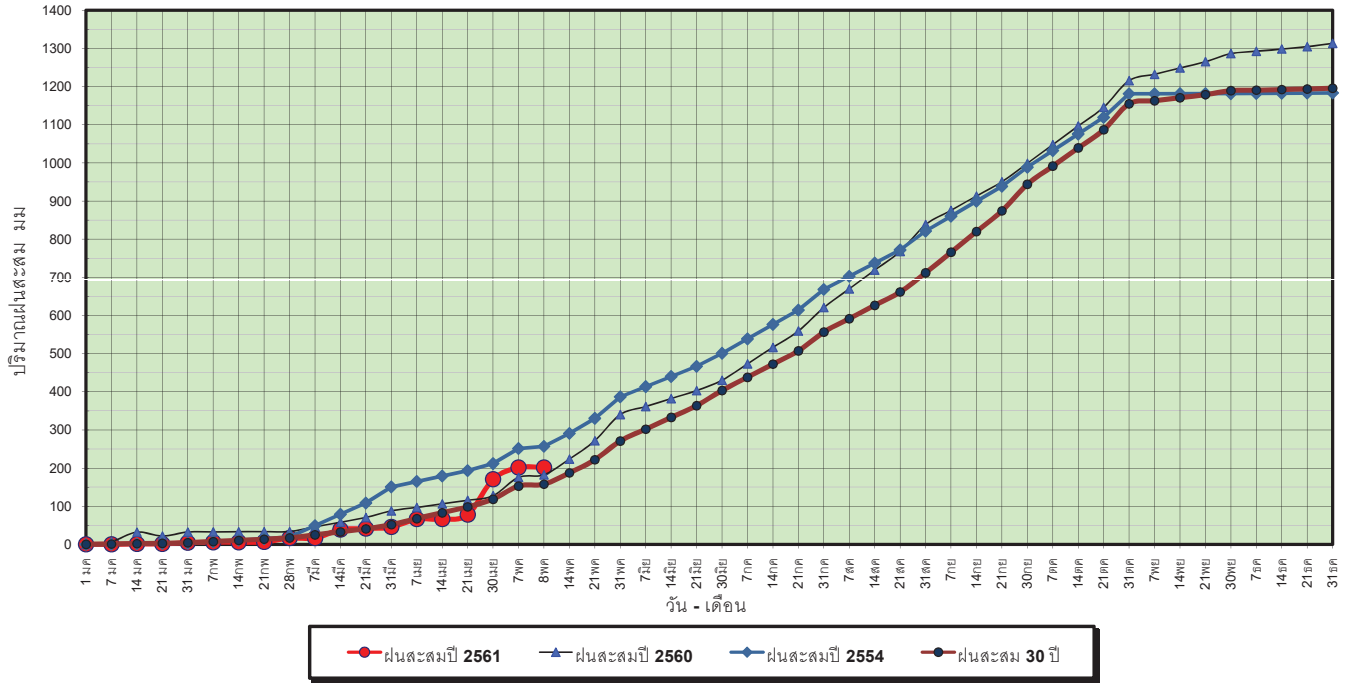
ปริมาณฝนเฉลี่ยสะสมรายเดือน ภาคตะวันออกเฉียงเหนือ



ข้อมูลจากกรมอุตุนิยมวิทยาจำนวน 15 สถานีข้อมูลปริมาณฝนสะสมถึง วันที่ 8 พฤษภาคม 2561

วันที่ 8 พฤษภาคม 2561
 ฝน30ปี = 157.80 มม. (สะสมทั้งปี = 1,195.72 มม.)
 ปี60 = 182.54 มม. (สะสมทั้งปี = 1,313.32 มม.)
 ปี61 = 201.30 มม.
 เปรียบเทียบกับ ปี 60 มีค่ามากกว่า 18.76 มม.
 เปรียบเทียบกับฝนเฉลี่ย 30 ปี มีค่ามากกว่า 43.50 มม.

ปริมาณฝนสะสมภาคตะวันตก

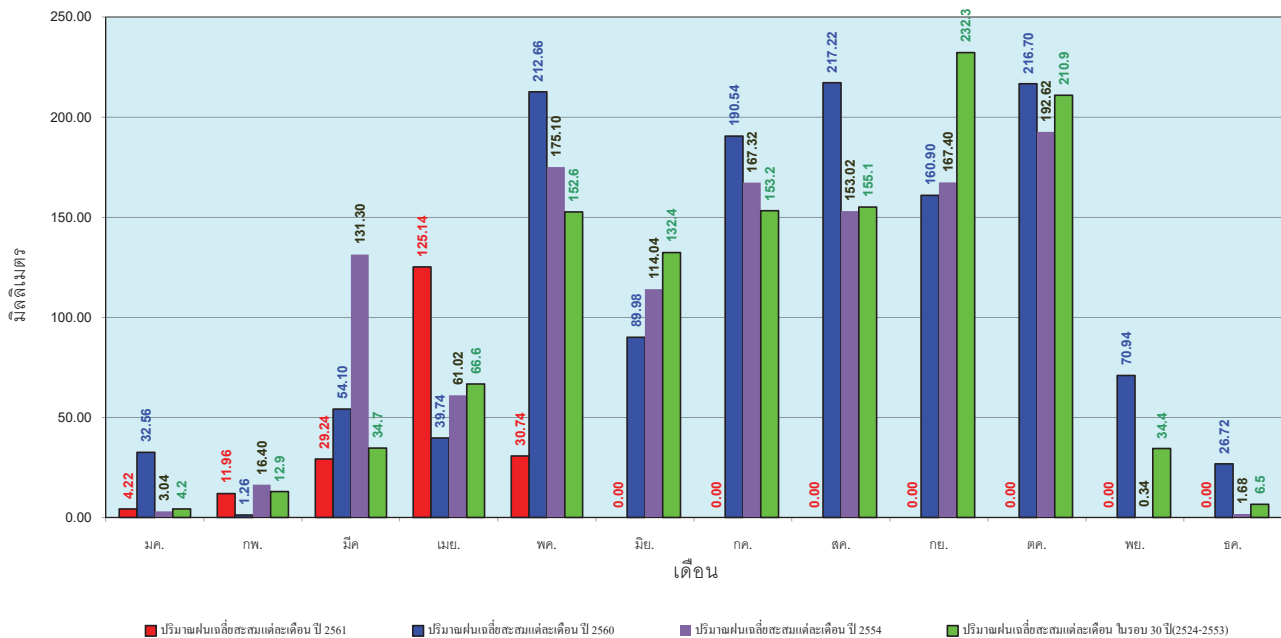


ข้อมูลจากกรมอุตุนิยมวิทยาจำนวน 5
 สถานีข้อมูลปริมาณฝนสะสมถึง วันที่
 8 พฤษภาคม 2561

ศูนย์เมฆลา ศูนย์ป้องกันวิกฤตน้ำ กรมทรัพยากรน้ำ

วันที่ 8 พฤษภาคม 2561
 ฝน30ปี = 157.80 มม. (สะสมทั้งปี = 1,195.72 มม.)
 ปี60 = 182.54 มม. (สะสมทั้งปี = 1,313.32 มม.)
 ปี61 = 201.30 มม.
 เปรียบเทียบกับ ปี 60 มีค่ามากกว่า 18.76 มม.
 เปรียบเทียบกับฝนเฉลี่ย 30 ปี มีค่ามากกว่า 43.50 มม.

ปริมาณฝนเฉลี่ยสะสมรายเดือน ภาคตะวันตก

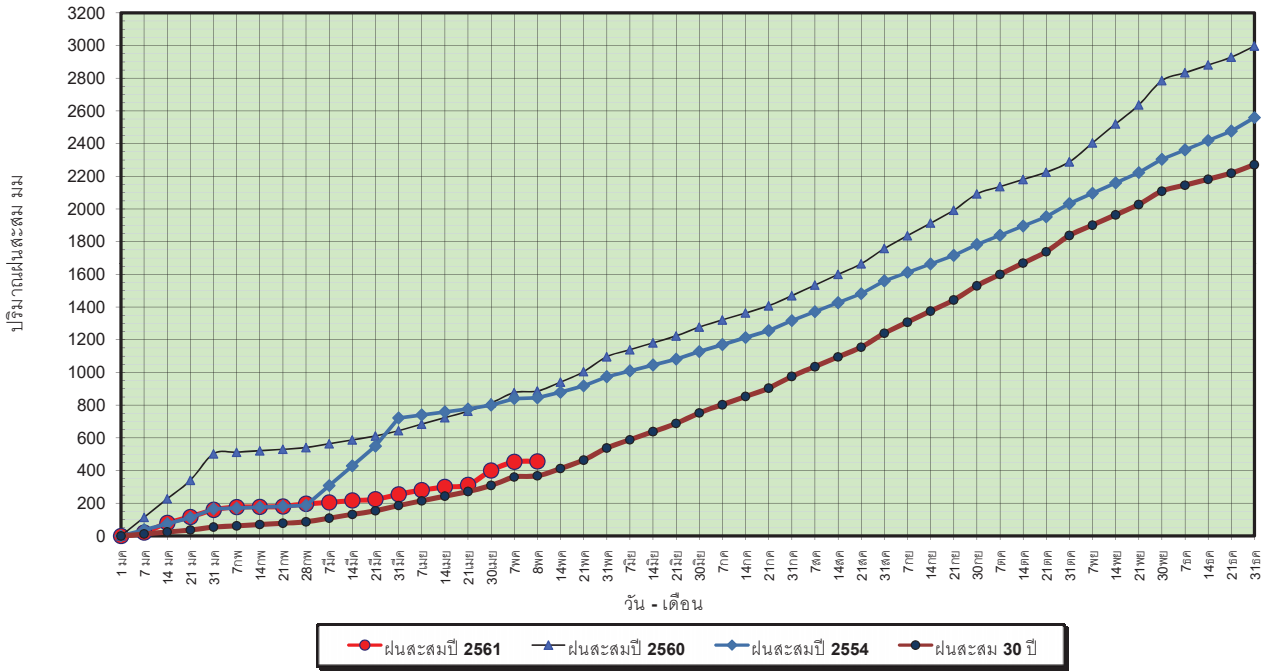


ข้อมูลจากกรมอุตุนิยมวิทยาจำนวน 5
 สถานีข้อมูลปริมาณฝนสะสมถึง วันที่
 8 พฤษภาคม 2561

ศูนย์เมฆลา ศูนย์ป้องกันวิกฤตน้ำ กรมทรัพยากรน้ำ

วันที่ 8 พฤษภาคม 2561
 ฝน30ปี = 368.33 มม. (สะสมทั้งปี = 2,271.55 มม.)
 ปี60 = 886.30 มม. (สะสมทั้งปี = 2,997.15 มม.)
 ปี61 = 455.70 มม.
 เปรียบเทียบกับ ปี 60 **มีค่าน้อยกว่า** -430.61 มม.
 เปรียบเทียบกับฝนเฉลี่ย 30 ปี **มีค่ามากกว่า** 87.37 มม.

ปริมาณฝนสะสมภาคใต้

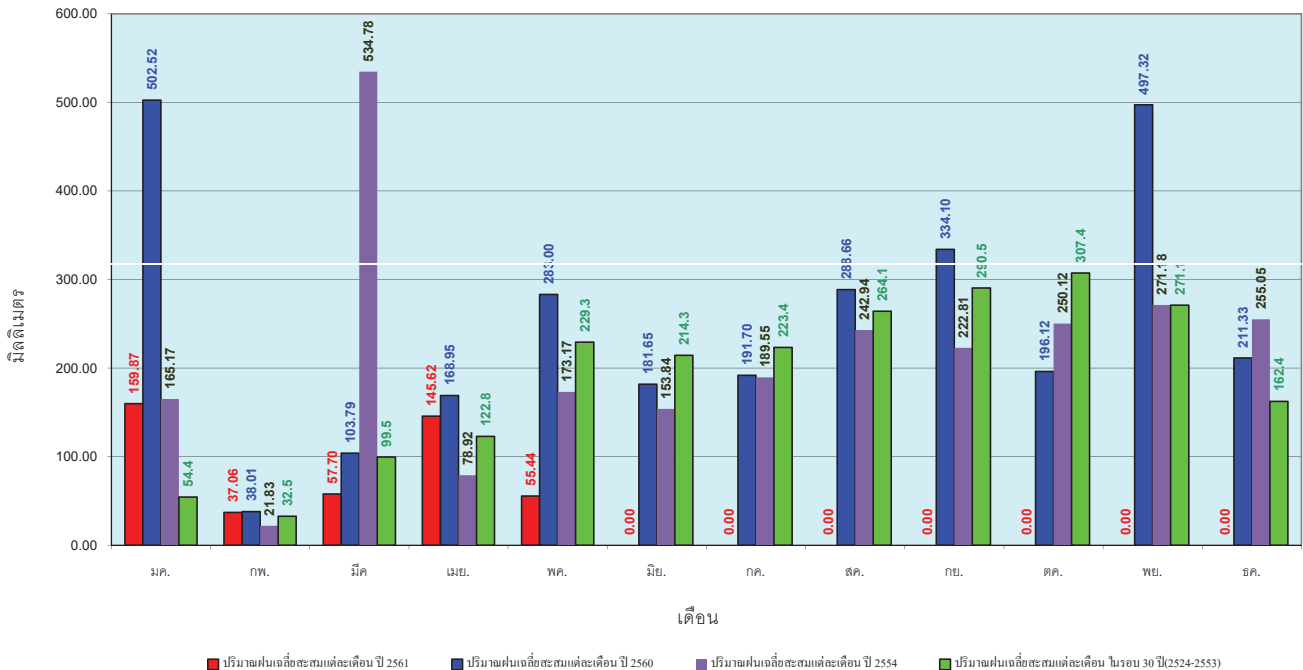


ข้อมูลจากกรมอุตุนิยมวิทยาจำนวน 29
 สถานีข้อมูลปริมาณฝนสะสมถึง วันที่
 8 พฤษภาคม 2561



วันที่ 8 พฤษภาคม 2561
 ฝน30ปี = 368.33 มม. (สะสมทั้งปี = 2,271.55 มม.)
 ปี60 = 886.30 มม. (สะสมทั้งปี = 2,997.15 มม.)
 ปี61 = 455.70 มม.
 เปรียบเทียบกับ ปี 60 **มีค่าน้อยกว่า** -430.61 มม.
 เปรียบเทียบกับฝนเฉลี่ย 30 ปี **มีค่ามากกว่า** 87.37 มม.

ปริมาณฝนเฉลี่ยสะสมรายเดือน ภาคใต้




ข้อมูลจากกรมอุตุนิยมวิทยาจำนวน 29
 สถานีข้อมูลปริมาณฝนสะสมถึง วันที่
 8 พฤษภาคม 2561

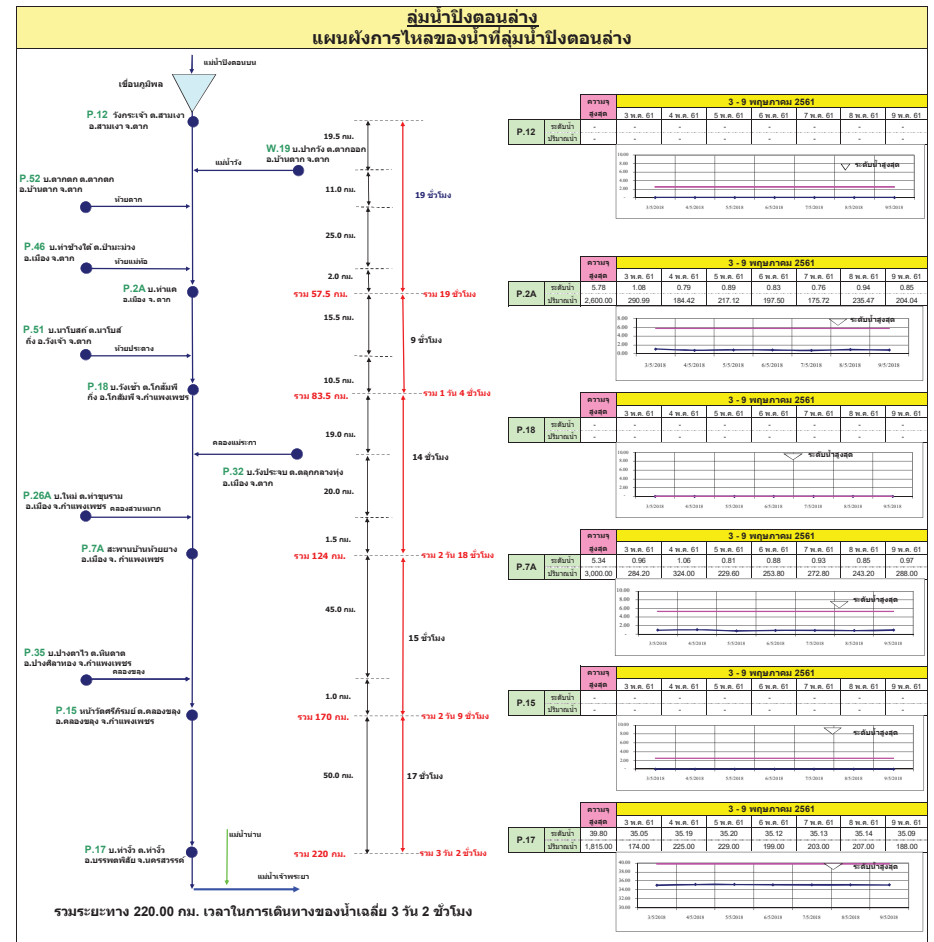
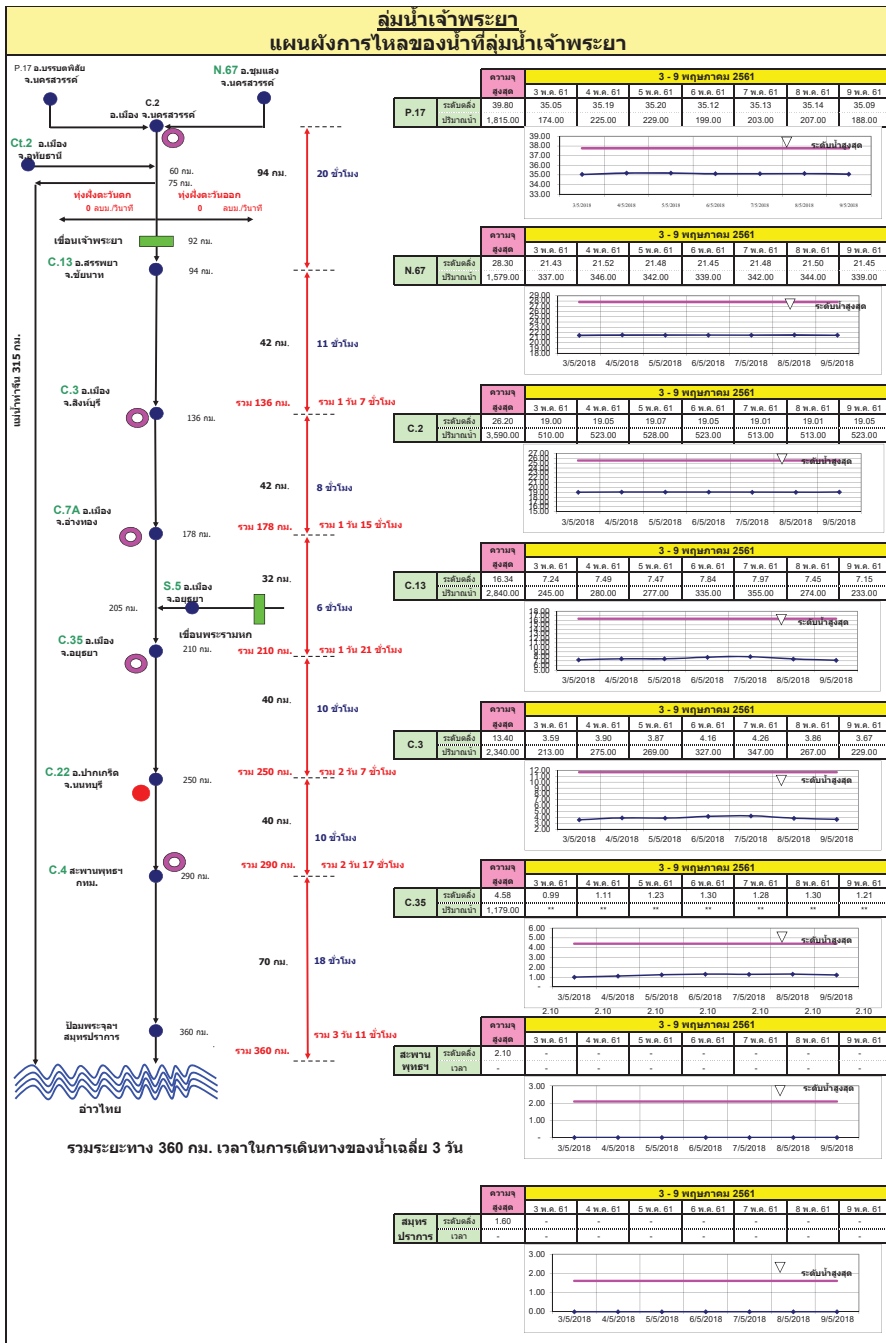


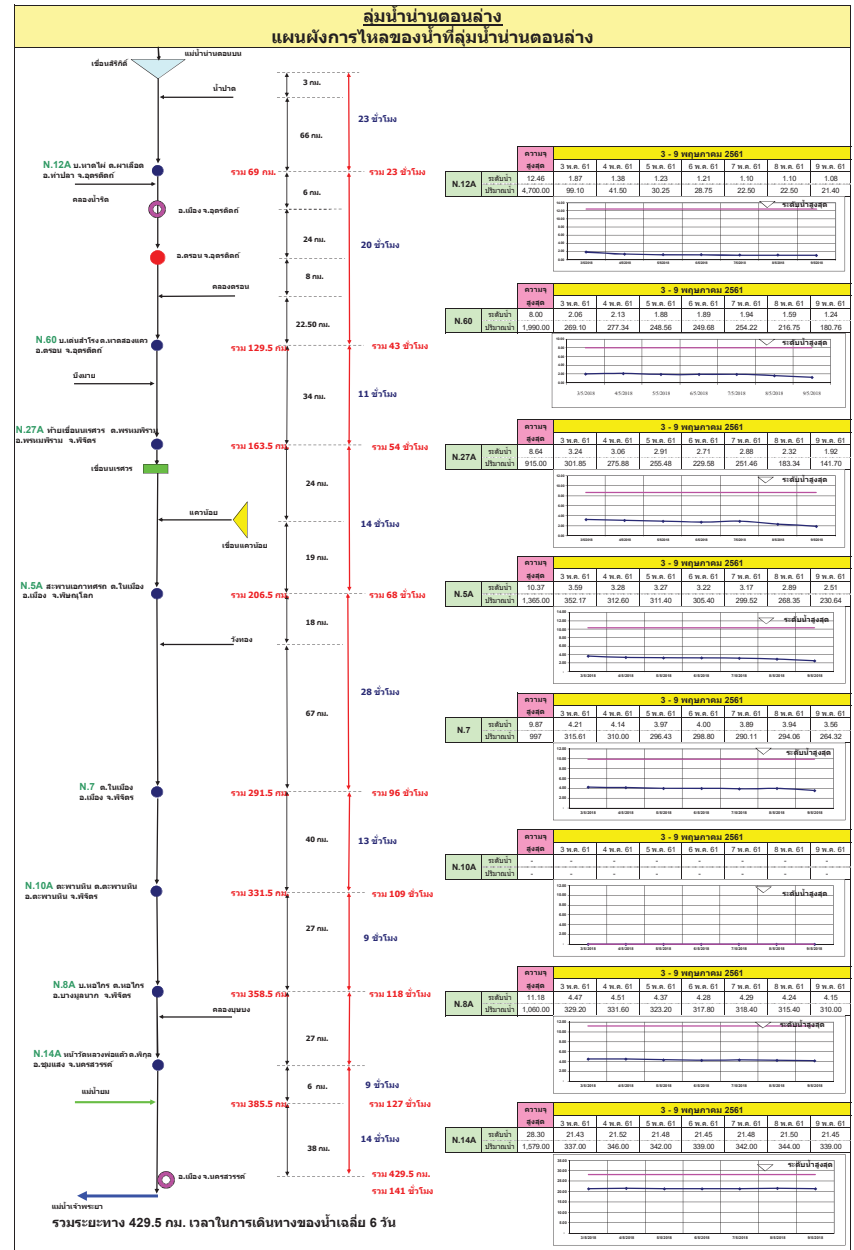
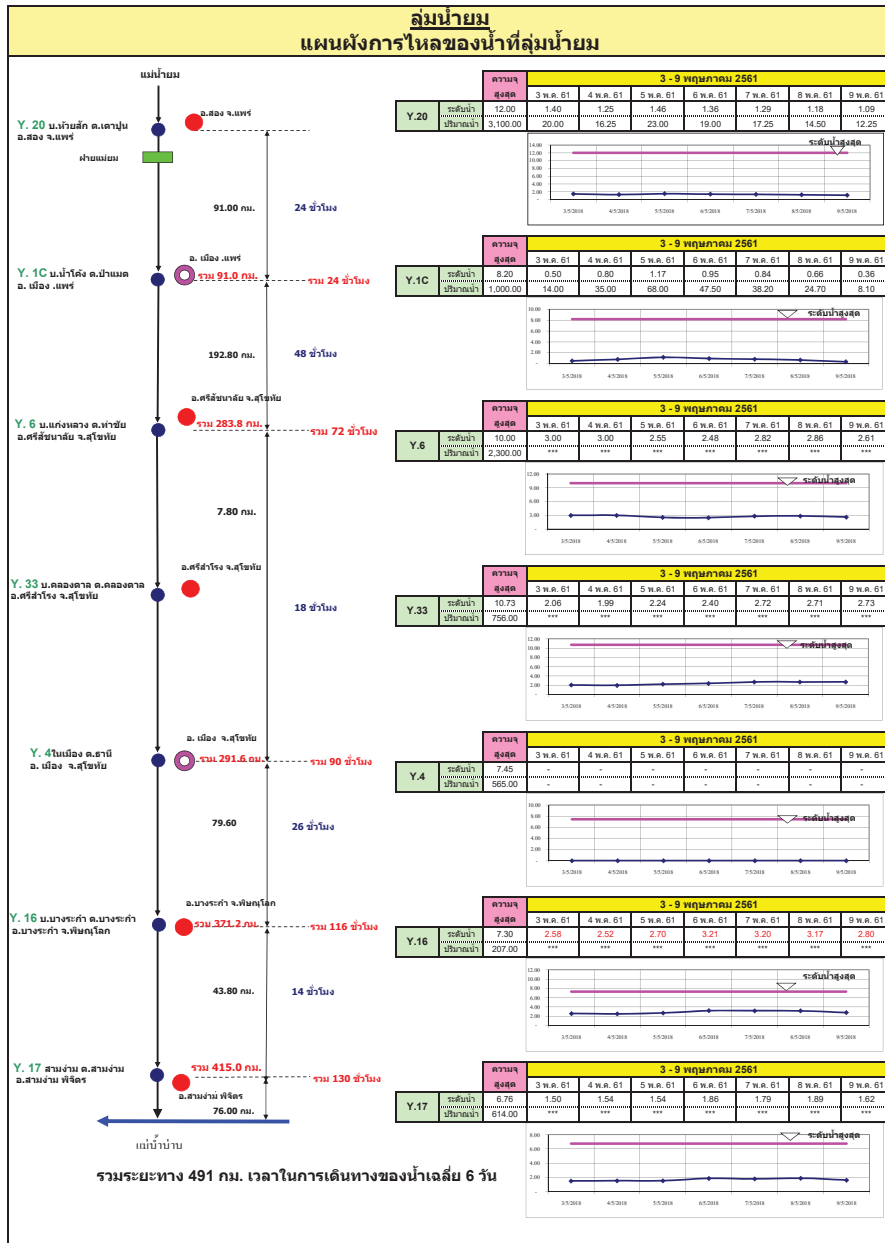
สถานการณ์น้ำในอ่างเก็บน้ำ
ขนาดใหญ่ และขนาดกลาง



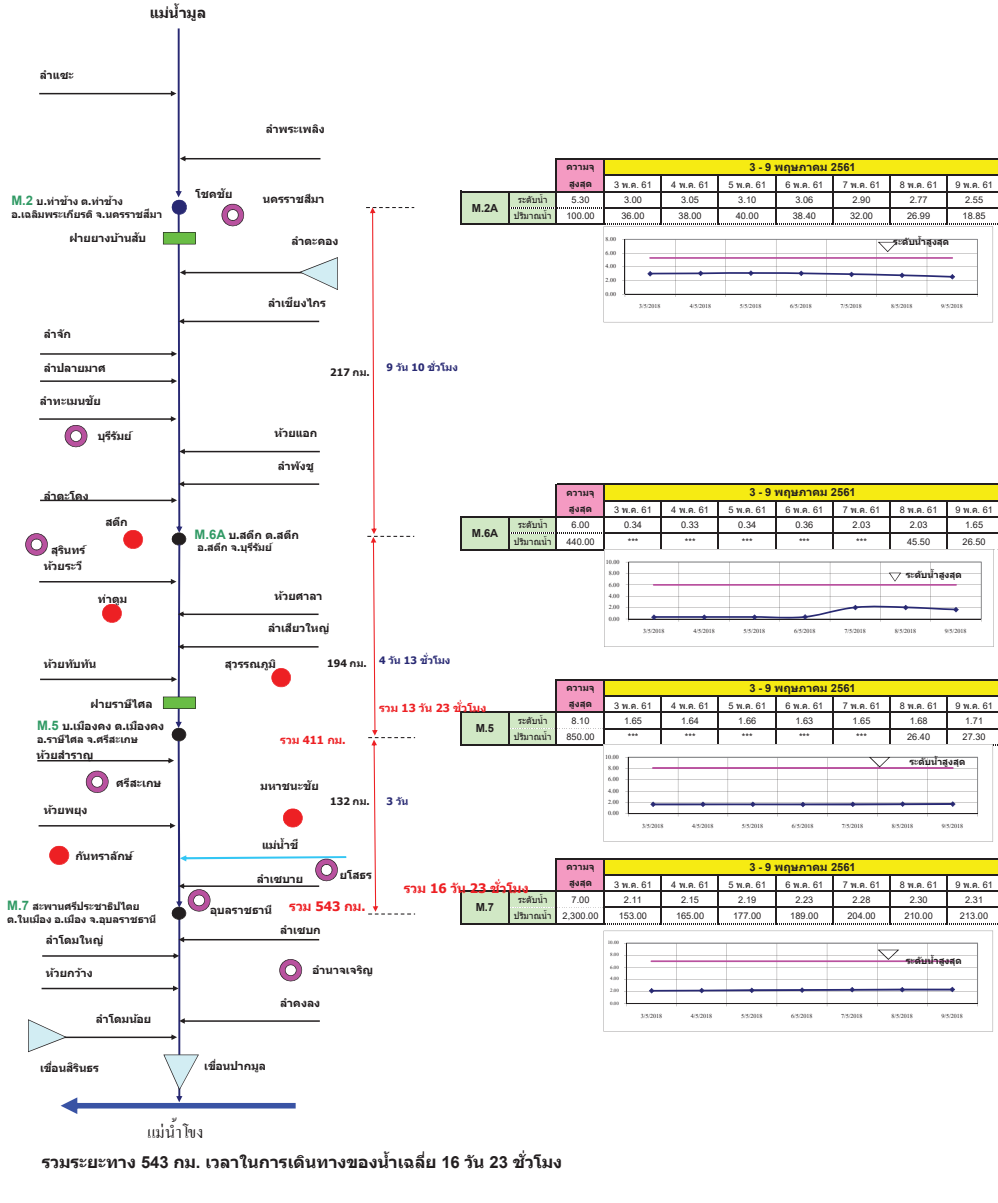
สถานการณ์น้ำในลำน้ำ



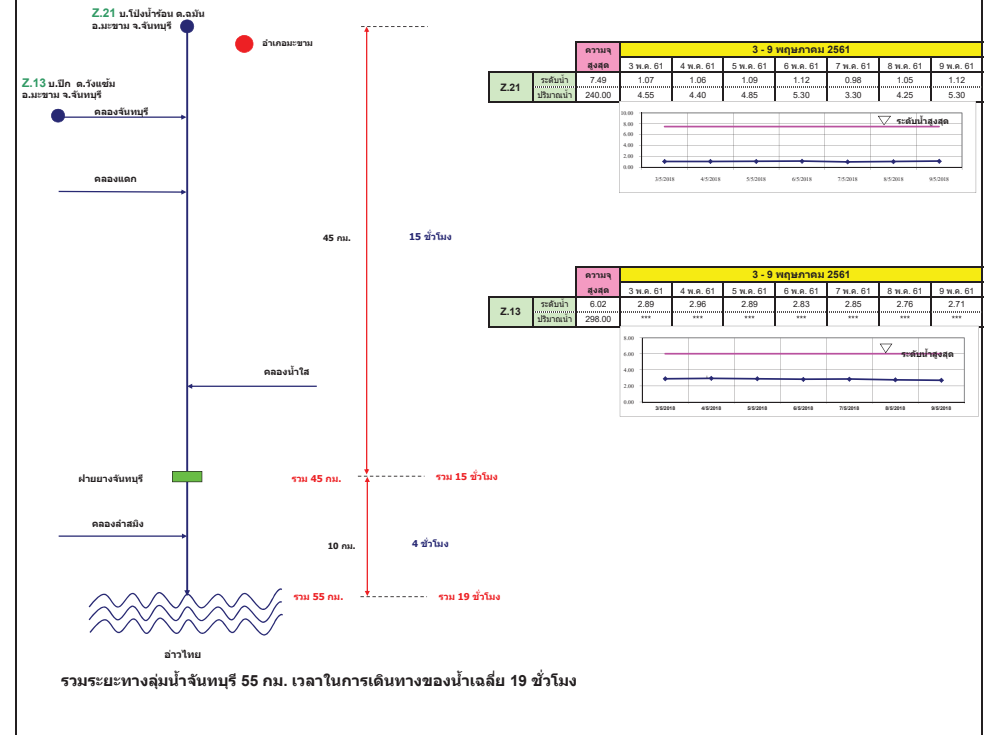


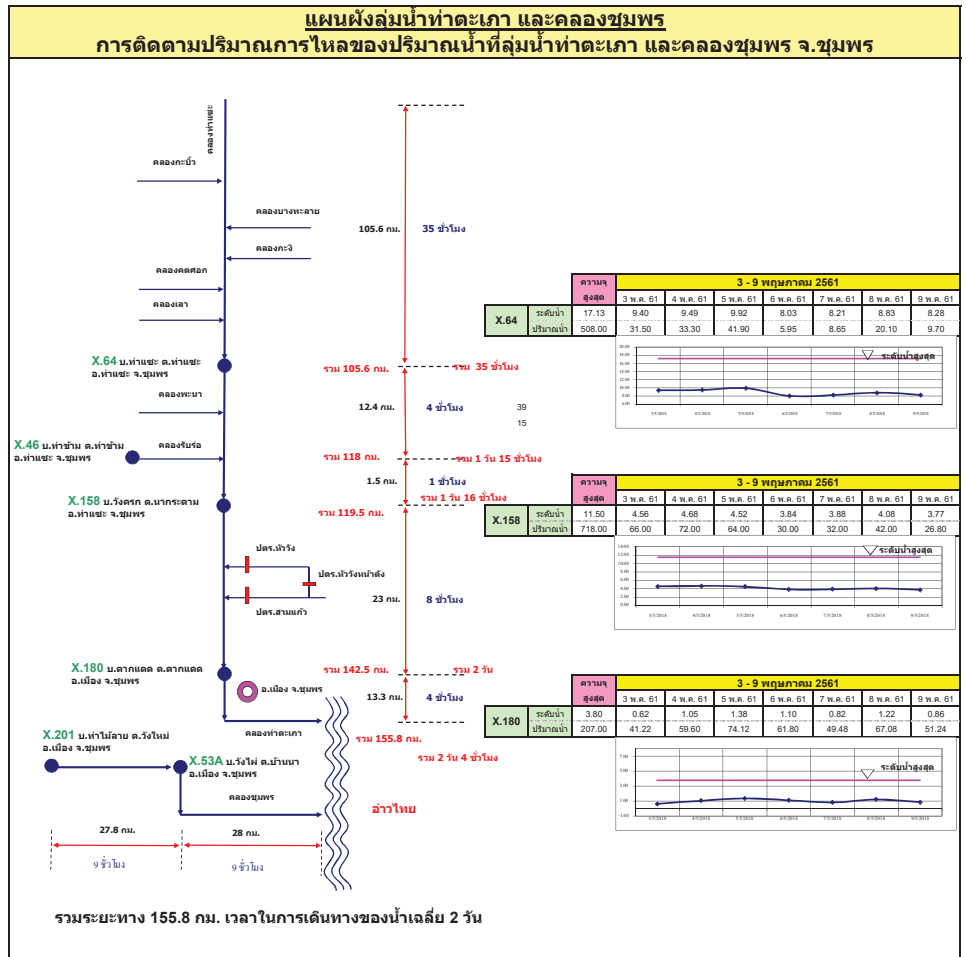
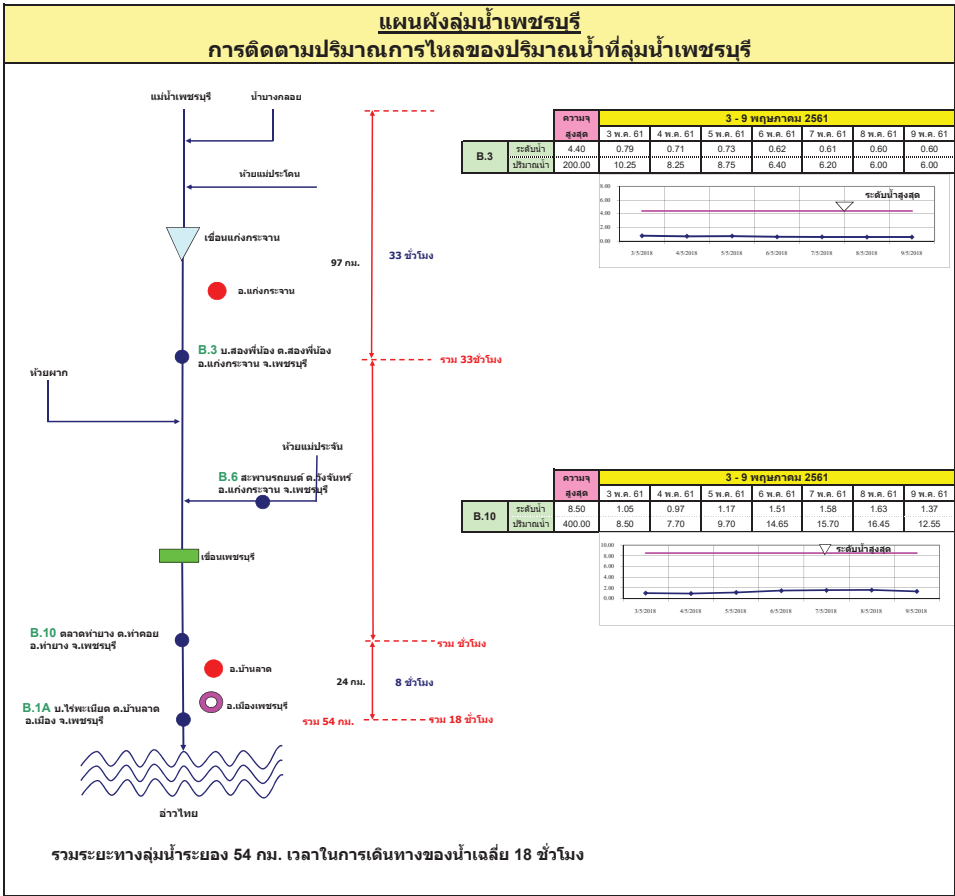


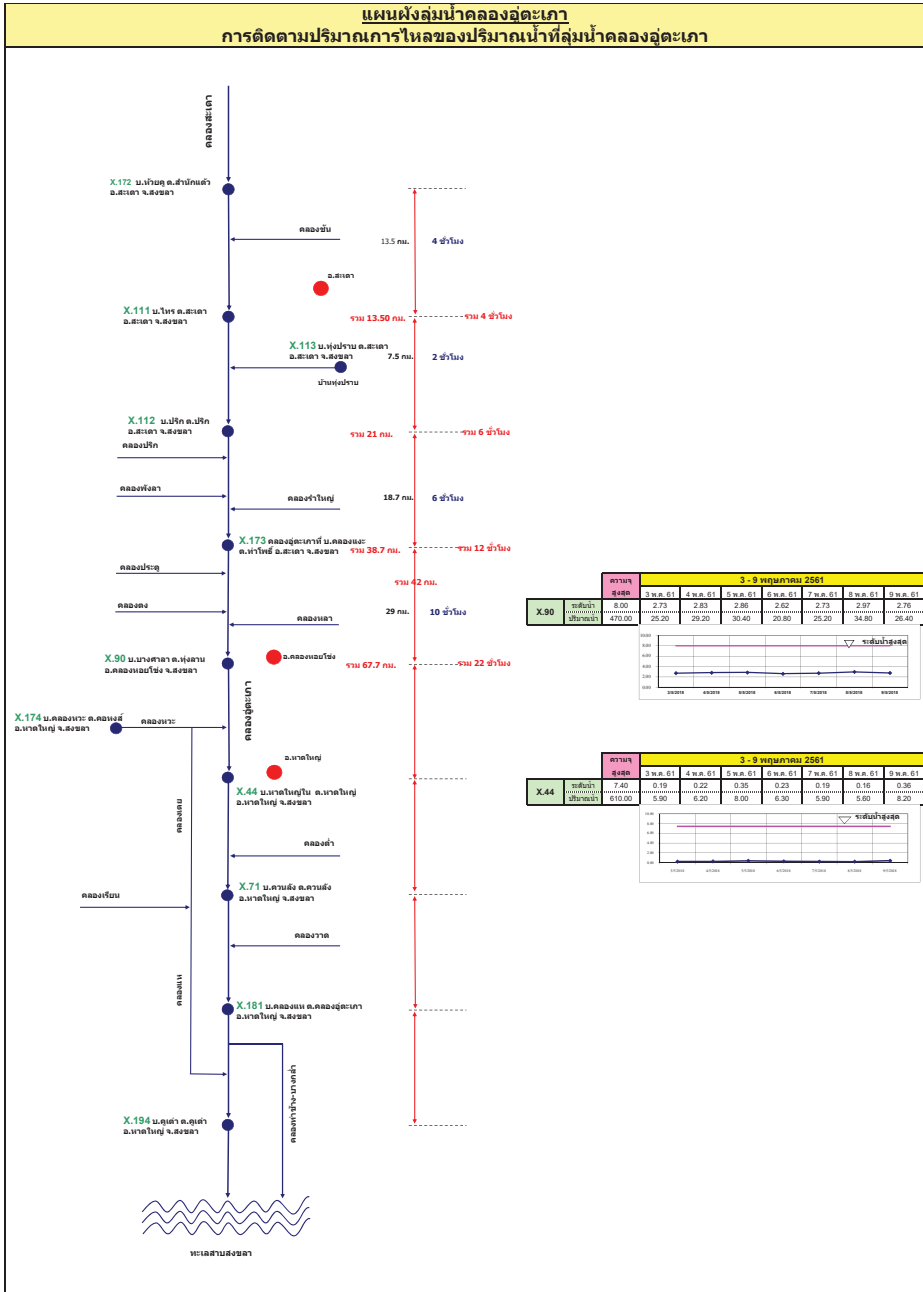
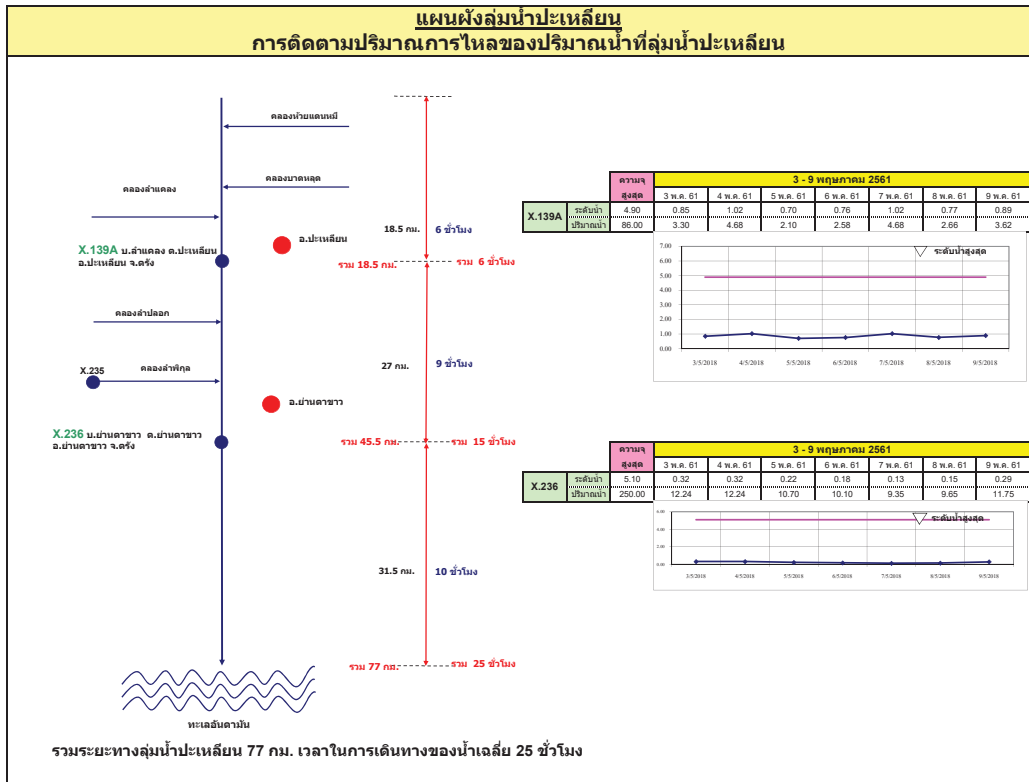
ลุ่มน้ำมูล การติดตามปริมาณการไหลของปริมาณน้ำที่ลุ่มน้ำมูล



แผนผังลุ่มน้ำจันทบุรี การติดตามปริมาณการไหลของปริมาณน้ำที่ลุ่มน้ำจันทบุรี







รายงานสถานการณ์น้ำ
รายลุ่มน้ำ





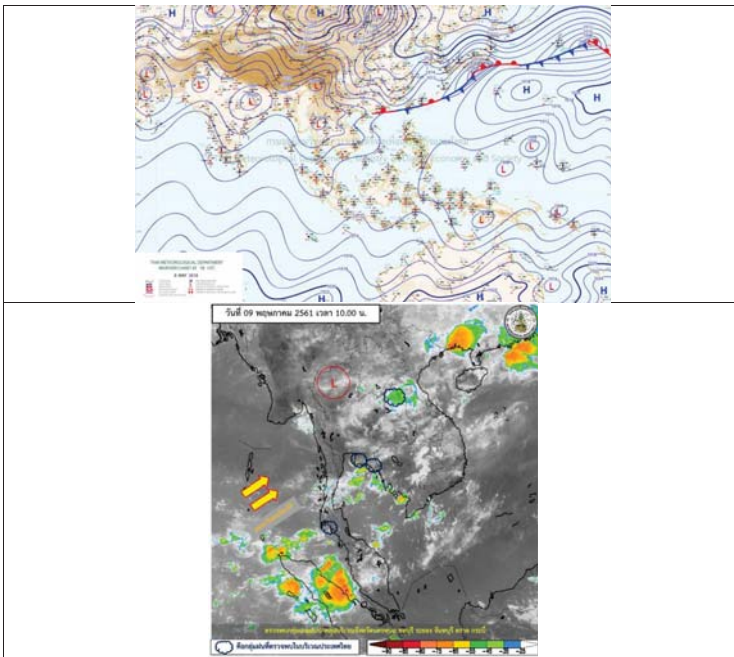
รายงานสถานการณ์น้ำและคาดการณ์น้ำในพื้นที่ ลุ่มน้ำโขง-ชี-มูล วันที่ 9 พฤษภาคม 2561

1. พยากรณ์อากาศ

ตารางที่ 1 พยากรณ์อากาศ วันที่ 9 พฤษภาคม 2561

ภาคตะวันออกเฉียงเหนือ	มีเมฆเป็นส่วนมาก กับมีฝนฟ้าคะนอง ร้อยละ 30 ของพื้นที่ ส่วนมากบริเวณจังหวัดเลย หนองคาย นครราชสีมา บุรีรัมย์
	อุรินทร์ ศรีสะเกษ อุบลราชธานี และอำนาจเจริญ
	อุณหภูมิต่ำสุด 22-25 องศาเซลเซียส อุณหภูมิสูงสุด 34-37 องศาเซลเซียส ลมตะวันออกเฉียงใต้ ความเร็ว 10-25 กม./ชม.

ที่มา : https://www.tmd.go.th/daily_forecast.php



รูปที่ 1 พยากรณ์อากาศ วันที่ 9 พ.ค. 2561



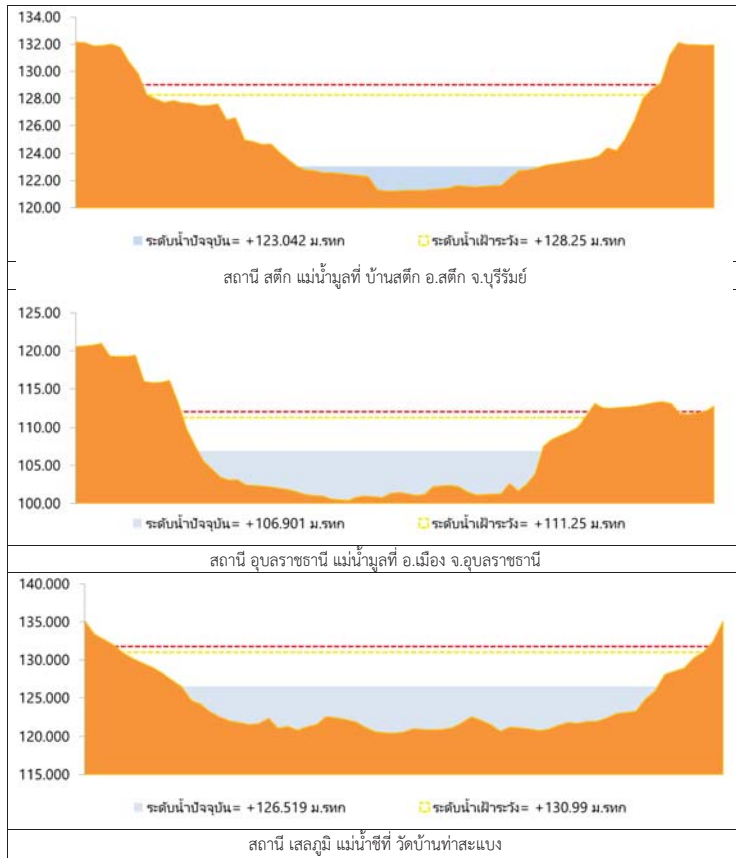
2. สรุประดับน้ำรายวัน

วันที่	ชื่อ	พื้นที่	ค่า	ค่าเฉลี่ย (มม.)		ค่าสูงสุด (มม.)						หน่วย	
				ค่า	ค่า	3/4	4/4	5/4	6/4	7/4	8/4		9/4
1	วันที่ 5.00	บริเวณตอนล่างของลุ่มน้ำโขง	17.06	13.80	13.16	13.23	13.24	13.24	13.24	13.24	13.24	13.24	มม.
2	วันที่ 6.00	บริเวณตอนล่างของลุ่มน้ำโขง	12.25	12.00	11.81	11.73	11.73	11.73	11.73	11.73	11.73	11.73	มม.
3	วันที่ 7.00	บริเวณตอนล่างของลุ่มน้ำโขง	13.99	13.74	13.55	13.47	13.47	13.47	13.47	13.47	13.47	13.47	มม.
4	วันที่ 8.00	บริเวณตอนล่างของลุ่มน้ำโขง	14.95	14.70	14.51	14.43	14.43	14.43	14.43	14.43	14.43	14.43	มม.
5	วันที่ 9.00	บริเวณตอนล่างของลุ่มน้ำโขง	13.35	13.00	12.81	12.73	12.73	12.73	12.73	12.73	12.73	12.73	มม.
6	วันที่ 10.00	บริเวณตอนล่างของลุ่มน้ำโขง	11.25	11.00	10.81	10.73	10.73	10.73	10.73	10.73	10.73	10.73	มม.

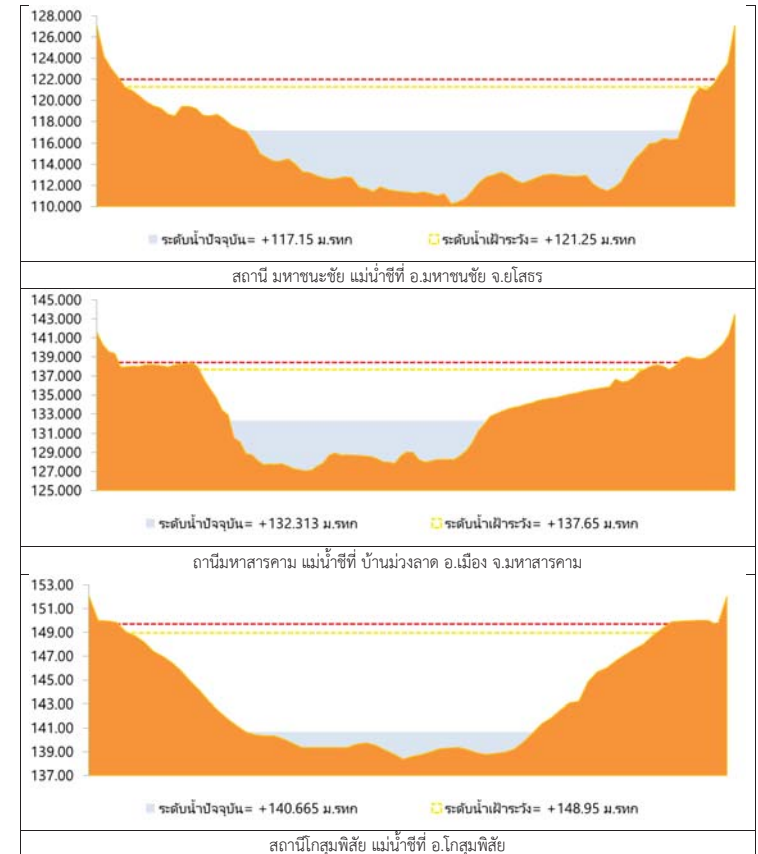
หมายเหตุ: ค่าเฉลี่ยสูงสุดรายวัน
 -ค่าเฉลี่ยสูงสุดรายวัน



2.1 ระดับน้ำในลำน้ำ



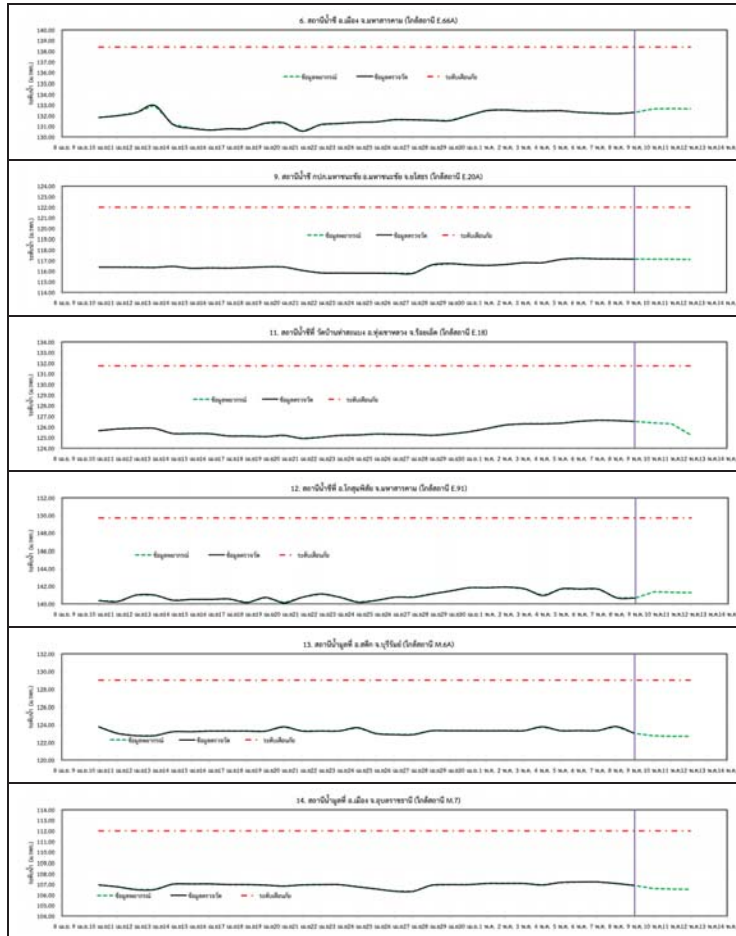
รูปที่ 2 กราฟระดับน้ำในลำน้ำ



รูปที่ 2 กราฟระดับน้ำในลำน้ำ (ต่อ)



3. ผลการวิเคราะห์สถานการณ์น้ำ



รูปที่ 3 กราฟระดับน้ำย้อนหลัง 30 วัน และค่าพยากรณ์



4. สรุปสถานการณ์ ระดับน้ำอยู่ในเกณฑ์ปกติ



โครงการพัฒนาระบบพยากรณ์และเตือนภัยทรัพยากรน้ำ

ศูนย์ป้องกันวิกฤติน้ำ กรมทรัพยากรน้ำ กระทรวงทรัพยากรธรรมชาติและสิ่งแวดล้อม

180 ถนนพระรามที่ 6 ซอย 34 แขวงสามเสนใน เขตพญาไท กรุงเทพมหานคร 10400 โทรศัพท์ 0 2271 6000



โครงการพัฒนาระบบพยากรณ์และเตือนภัยทรัพยากรน้ำ

ศูนย์ป้องกันวิกฤติน้ำ กรมทรัพยากรน้ำ กระทรวงทรัพยากรธรรมชาติและสิ่งแวดล้อม

180 ถนนพระรามที่ 6 ซอย 34 แขวงสามเสนใน เขตพญาไท กรุงเทพมหานคร 10400 โทรศัพท์ 0 2271 6000



รายงานสถานการณ์น้ำลุ่มน้ำปิง วันที่ 9 พฤษภาคม 2561


1) สภาพภูมิอากาศ (ที่มา : กรมอุตุนิยมวิทยา)

ลักษณะอากาศทั่วไป

พยากรณ์อากาศ 24 ชั่วโมงข้างหน้า ประเทศไทยตอนบนยังคงมีฝนฟ้าคะนองบางแห่ง โดยภาคกลาง ภาคตะวันออก และภาคใต้ จะมีฝนฟ้าคะนองมากกว่าบริเวณอื่นๆ สำหรับในช่วงวันที่ 9-13 พฤษภาคม 2561 ประเทศไทยจะมีฝนฟ้าคะนองเพิ่มขึ้น และมีฝนตกหนักบางแห่ง ขอให้ประชาชนระวังอันตรายจากฝนตกหนักและฝนที่ตกสะสมไว้ด้วย

สภาพอากาศภาคเหนือ (เวลา 06:00 น.วันนี้ - 06:00 น.วันพรุ่งนี้)

มีเมฆเป็นส่วนมาก กับมีฝนฟ้าคะนอง ร้อยละ 20 ของพื้นที่ ส่วนมากบริเวณจังหวัดตาก กำแพงเพชร พิจิตร และเพชรบูรณ์ อุณหภูมิต่ำสุด 22-26 องศาเซลเซียส อุณหภูมิสูงสุด 34-37 องศาเซลเซียส ลมตะวันตก ความเร็ว 10-25 กม./ชม.



ภาพถ่ายดาวเทียม

แผนที่อากาศ

2) สรุปสถานการณ์ฝน

สรุปสถานการณ์ฝนในพื้นที่ลุ่มน้ำปิง จากข้อมูลตรวจวัดปริมาณน้ำฝนของสถานีโทรมาตรโครงการพัฒนาระบบพยากรณ์และเตือนภัยทรัพยากรน้ำ กรมทรัพยากรน้ำ ของวันที่ 09 พฤษภาคม 2561 ย้อนหลัง 24 ชั่วโมง ที่ผ่านมา และข้อมูลคาดการณ์ปริมาณฝนจากการประมวลผลข้อมูลภาพ NWP-WRF Model กรมอุตุนิยมวิทยา (http://www2.tmd.go.th/wrf_tmd/images/domain2/asia_precipitation3h.html) ดังแสดงในตาราง

สถานีโทรมาตร	ที่ตั้ง	ปริมาณฝนตรวจวัดสะสม (ม.ม.)			ปริมาณฝนสะสมคาดการณ์ล่วงหน้า		
		เมื่อวาน	2 วัน	3 วัน	1 วัน	2 วัน	3 วัน
061503T น้ำแม่ตื่นที่บ้านค้อย	ต.ยางเปียง อ.อมก๋อย จ.เชียงใหม่	0.00	0.00	0.00	18.50	73.00	74.50
062002T โรงเรียนบ้านโป่งน้ำร้อน	ต.โป่งน้ำร้อน อ.คลองลาน จ.กำแพงเพชร	0.00	0.00	0.00	25.84	34.87	35.50
060813T โรงเรียนวัดยังเมิน	ต.ยังเมิน อ.สะเมิง จ.เชียงใหม่	13.50	13.50	13.50	3.89	4.72	4.72
060710T โรงเรียนแม่ตะไคร้	ต.แม่ทาเหนือ อ.แม่ออน จ.เชียงใหม่	0.00	0.00	0.00	20.51	30.63	30.63
060906T โรงเรียนบ้านนาทราย	ต.นาทราย อ.ลี้ จ.ลำพูน	0.00	0.00	0.00	18.76	20.64	20.64
061902T โรงเรียนบ้านหนองกระทุ่ม	ต.โป่งแดง อ.เมือง จ.ตาก	0.00	0.00	0.00	17.63	17.63	17.63
061103T รพ.สต.บ้านแอนจัดสรร	ต.บ้านแอน อ.อดยเตา จ.เชียงใหม่	2.50	2.50	2.50	22.50	37.50	37.50
060814T น้ำแม่ฆานที่บ้านท่าโป่ง	ต.บ้านแม่ อ.สันป่าตอง จ.เชียงใหม่	0.00	0.00	0.00	2.81	2.81	2.81

รายงานสถานการณ์น้ำลุ่มน้ำปิง วันที่ 9 พฤษภาคม 2561

สถานีโทรมาตร	ที่ตั้ง	ปริมาณฝนตรวจวัดสะสม (ม.ม.)			ปริมาณฝนสะสมคาดการณ์ล่วงหน้า		
		เมื่อวาน	2 วัน	3 วัน	1 วัน	2 วัน	3 วัน
060711T โรงเรียนวัดห้วยแก้ว	ต.ห้วยแก้ว อ.แม่ออน จ.เชียงใหม่	0.00	0.00	0.00	15.77	22.12	22.12
060907T โรงเรียนบ้านปางเม็ลอบ	ต.ท่าเม็ลอบ อ.แมทา จ.ลำพูน	0.00	0.00	0.00	17.94	26.75	26.75
060205T โรงเรียนบ้านทุ่งข้าวพวง	ต.ทุ่งข้าวพวง อ.เชียงดาว จ.เชียงใหม่	0.00	0.50	0.50	20.25	23.83	23.83
060306T โรงเรียนพร้าวบูรพา	ต.เวียง อ.พร้าว จ.เชียงใหม่	0.00	0.00	0.00	36.00	37.50	37.50
061207T โรงเรียนบ้านแม่จาง	ต.แม่จาง อ.แม่แจ่ม จ.เชียงใหม่	3.00	3.00	3.00	10.17	10.34	10.34
061206T น้ำแม่แจ่มที่บ้านทัพ	ต.ท่ามา อ.แม่แจ่ม จ.เชียงใหม่	0.00	0.00	0.00	14.55	24.02	25.38

หมายเหตุ : ปริมาณฝนสะสมคาดการณ์ ได้จากการประมวลผลและคำนวณข้อมูลภาพจาก NWP-WRF Model กรมอุตุนิยมวิทยา

3) สรุประดับน้ำรายวัน

สรุปสถานการณ์น้ำในพื้นที่ลุ่มน้ำปิง จากข้อมูลตรวจวัดระดับน้ำของสถานีโทรมาตรโครงการพัฒนาระบบพยากรณ์และเตือนภัยทรัพยากรน้ำ กรมทรัพยากรน้ำ ณ เวลา 7:00 น. ของวันที่ 09 พฤษภาคม 2561 และข้อมูลระดับน้ำคาดการณ์จากแบบจำลองทางคณิตศาสตร์ ดังแสดงในตาราง

สถานีโทรมาตร	ที่ตั้ง	ระดับเตือนภัย	ระดับน้ำตรวจวัด (ม.รทก)		ระดับน้ำคาดการณ์ล่วงหน้า			
			เมื่อวาน	วันนี้	1 วัน	2 วัน	3 วัน	แนวโน้ม
060109T แม่น้ำปิงที่บ้านสบอ้อ	ต.แม่ทะ อ.เชียงดาว จ.เชียงใหม่	372.444	368.69	368.67	368.67	368.67	368.67	คงที่
060905T น้ำแม่สีที่อำเภอสี	ต.สี อ.สี จ.ลำพูน	468.686	462.62	462.61	462.60	462.60	462.60	ลดลง
061503T น้ำแม่ตื่นที่บ้านค้อย	ต.ยางเปียง อ.อมก๋อย จ.เชียงใหม่	792.425	787.98	787.97	787.94	787.94	787.94	ลดลง
061401T น้ำแม่หาดที่บ้านโป่งพุง	ต.โป่งพุง อ.อดยเตา จ.เชียงใหม่	313.195	309.46	309.46	309.45	309.45	309.44	ลดลง
061901T คลองแม่ระกาที่บ้านวังชะโอน	ต.ท่าไม้ อ.พรานกระต่าย จ.กำแพงเพชร	92.706	89.73	89.68	89.68	89.68	89.68	คงที่
061701T ห้วยแม่ท้อที่อำเภอเมืองตาก	ต.แม่ท้อ อ.เมืองตาก จ.ตาก	109.236	106.53	106.54	106.52	106.52	106.52	ลดลง
061801T คลองวังเจ้าที่บ้านคลองลึก	ต.เขียงทอง อ.วังเจ้า จ.ตาก	114.159	109.97	109.86	109.84	109.84	109.84	ลดลง
062001T คลองสวนหมากที่บ้านน้ำโง	ต.ทาขุนราม อ.เมือง จ.กำแพงเพชร	83.383	80.41	80.25	80.28	80.28	80.28	เพิ่มขึ้น
060110T แม่น้ำปิงที่บ้านบางแก้ว	ต.บางแก้ว อ.บรรพตพิสัย จ.นครสวรรค์	40.374	37.80	37.61	37.53	37.45	37.41	เพิ่มขึ้น
060111T แม่น้ำปิงที่บ้านป่ากรองห้วยจี้	ต.ตากออก อ.บ้านตาก จ.ตาก	119.165	118.19	118.23	117.92	117.92	117.92	ลดลง
060305T น้ำแม่ตั้งที่บ้านโป่งบัวบาน	ต.แม่ตั้ง อ.พร้าว จ.เชียงใหม่	401.724	396.76	396.73	396.72	396.72	396.72	ลดลง
060814T น้ำแม่ฆานที่บ้านท่าโป่ง	ต.บ้านแม่ อ.สันป่าตอง จ.เชียงใหม่	312.826	308.11	308.09	308.09	308.09	308.09	คงที่
061206T น้ำแม่แจ่มที่บ้านทัพ	ต.ท่ามา อ.แม่แจ่ม จ.เชียงใหม่	470.269	466.89	466.89	466.88	466.88	466.88	ลดลง
060709T น้ำแม่จางที่ลำพูน	ต.เวียงยอง อ.เมือง จ.ลำพูน	294.671	290.81	290.82	290.86	290.86	290.86	เพิ่มขึ้น

3.1) ระดับน้ำในลำน้ำ

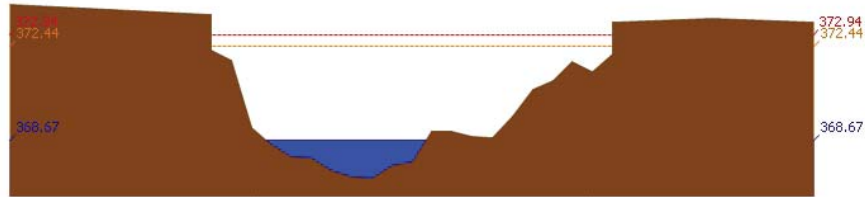


โครงการพัฒนาระบบพยากรณ์และเตือนภัยทรัพยากรน้ำ

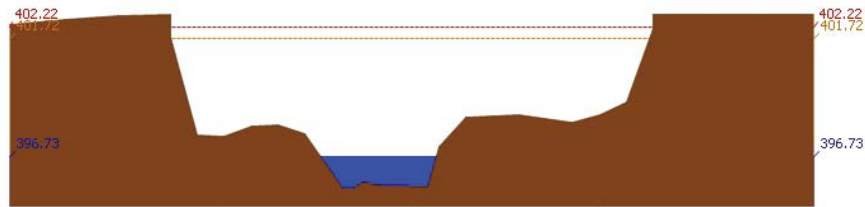
ศูนย์ป้องกันวิกฤติน้ำ กรมทรัพยากรน้ำ กระทรวงทรัพยากรธรรมชาติและสิ่งแวดล้อม
180 ถนนพระรามที่ 6 ซอย 34 แขวงสามเสนใน เขตพญาไท กรุงเทพมหานคร 10400 โทรศัพท์ 0 2271 6000



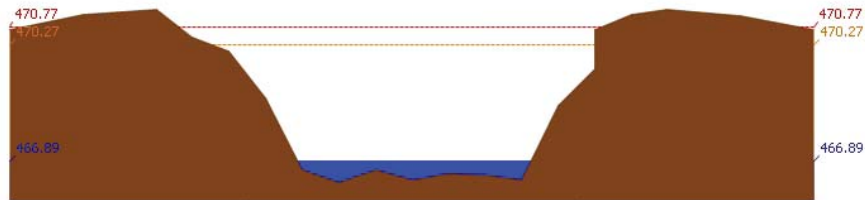
รายงานสถานการณ์น้ำลุ่มน้ำปิง วันที่ 9 พฤษภาคม 2561



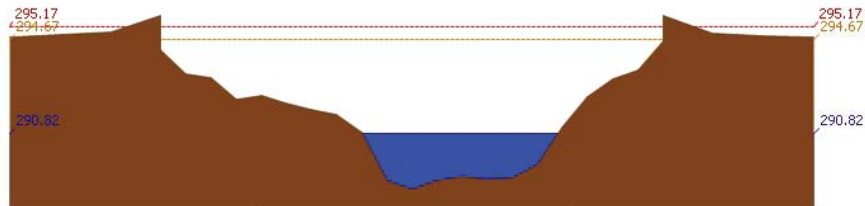
สถานี 060109T แม่น้ำปิงที่บ้านสบอ้อ ต.แม่ละ อ.เชียงดาว จ.เชียงใหม่ ระดับน้ำ 368.67 ม.รทก.



สถานี 060305T บ้านแม่รัตที่บ้านโป่งवान ต.แม่ปิง อ.พร้าว จ.เชียงใหม่ ระดับน้ำ 396.73 ม.รทก.



สถานี 061206T บ้านแม่แจ่มที่บ้านทัพ ต.ท่าผา อ.แม่แจ่ม จ.เชียงใหม่ ระดับน้ำ 466.89 ม.รทก.



สถานี 060709T บ้านแม่กวงที่ลำพูน ต.เวียงยอง อ.เมือง จ.ลำพูน ระดับน้ำ 290.82 ม.รทก.

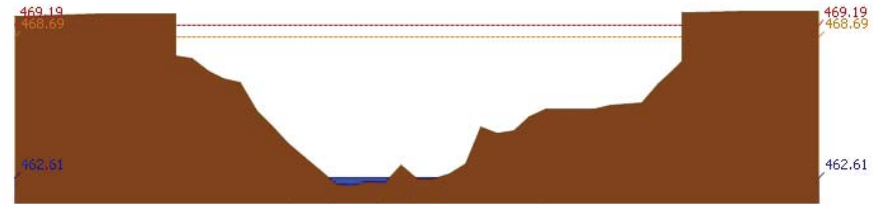


โครงการพัฒนาระบบพยากรณ์และเตือนภัยทรัพยากรน้ำ

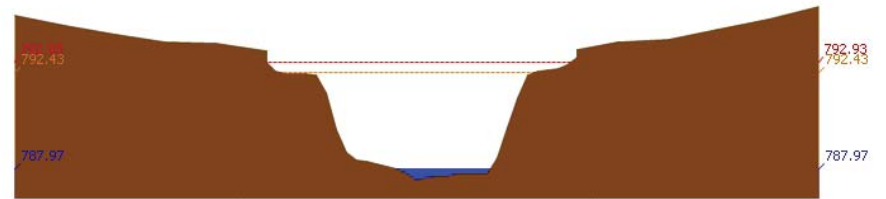
ศูนย์ป้องกันวิกฤติน้ำ กรมทรัพยากรน้ำ กระทรวงทรัพยากรธรรมชาติและสิ่งแวดล้อม
180 ถนนพระรามที่ 6 ซอย 34 แขวงสามเสนใน เขตพญาไท กรุงเทพมหานคร 10400 โทรศัพท์ 0 2271 6000



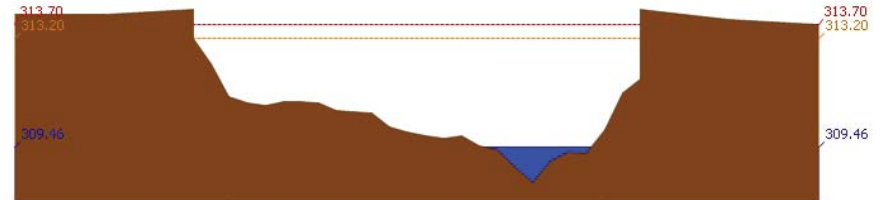
รายงานสถานการณ์น้ำลุ่มน้ำปิง วันที่ 9 พฤษภาคม 2561



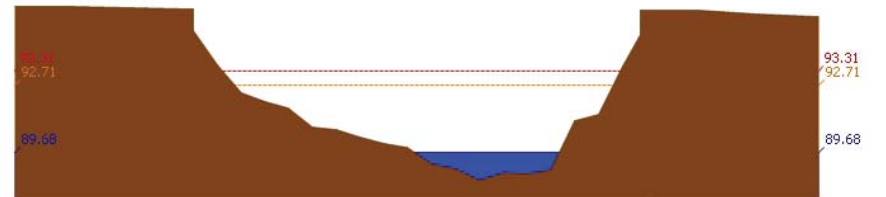
สถานี 060905T บ้านแม่สีที่อำเภอสี ต.สี อ.สี จ.ลำพูน ระดับน้ำ 462.61 ม.รทก.



สถานี 061503T บ้านแม่ตันที่บ้านดอย ต.ยางเปียง อ.อมก๋อย จ.เชียงใหม่ ระดับน้ำ 787.97 ม.รทก.



สถานี 061401T บ้านแม่หวดที่บ้านโป่งทุ่ง ต.โป่งทุ่ง อ.ดอยเต่า จ.เชียงใหม่ ระดับน้ำ 309.46 ม.รทก.



สถานี 061901T คลองแม่ระกาที่บ้านวังชะโอน ต.ท่าไม้ อ.พรานกระต่าย จ.กำแพงเพชร ระดับน้ำ 89.68 ม.รทก.




โครงการพัฒนาระบบพยากรณ์และเตือนภัยทรัพยากรน้ำ

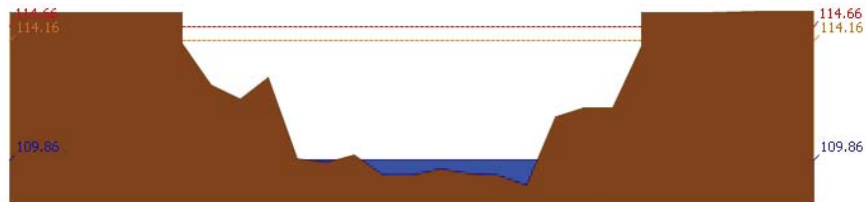
ศูนย์ป้องกันวิกฤติน้ำ กรมทรัพยากรน้ำ กระทรวงทรัพยากรธรรมชาติและสิ่งแวดล้อม
180 ถนนพระรามที่ 6 ซอย 34 แขวงสามเสนใน เขตพญาไท กรุงเทพมหานคร 10400 โทรศัพท์ 0 2271 6000



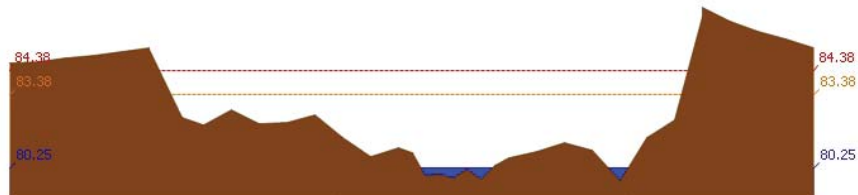
รายงานสถานการณ์น้ำลุ่มน้ำปิง วันที่ 9 พฤษภาคม 2561



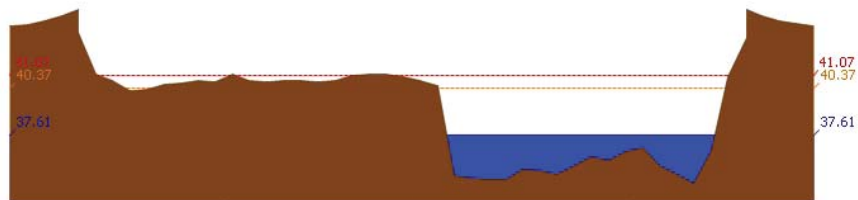
สถานี 061701T ฝายแม่ท้อที่อำเภอเมืองตาก ต.แม่ท้อ อ.เมืองตาก จ.ตาก ระดับน้ำ 106.54 ม.รทก.



สถานี 061801T คลองวังเจ้าที่บ้านคลองลึก ต.เชียงทอง อ.วังเจ้า จ.ตาก ระดับน้ำ 109.86 ม.รทก.



สถานี 062001T คลองสวนหมากที่บ้านน้ำโห่ง ต.ท่าขุนราม อ.เมือง จ.กำแพงเพชร ระดับน้ำ 80.25 ม.รทก.



สถานี 060110T แม่น้ำปิงที่บ้านบางแก้ว ต.บางแก้ว อ.บรรพตพิสัย จ.นครสวรรค์ ระดับน้ำ 37.61 ม.รทก.




โครงการพัฒนาระบบพยากรณ์และเตือนภัยทรัพยากรน้ำ

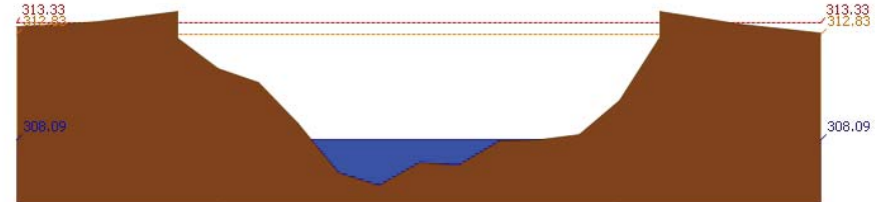
ศูนย์ป้องกันวิกฤติน้ำ กรมทรัพยากรน้ำ กระทรวงทรัพยากรธรรมชาติและสิ่งแวดล้อม
180 ถนนพระรามที่ 6 ซอย 34 แขวงสามเสนใน เขตพญาไท กรุงเทพมหานคร 10400 โทรศัพท์ 0 2271 6000



รายงานสถานการณ์น้ำลุ่มน้ำปิง วันที่ 9 พฤษภาคม 2561



สถานี 060111T แม่น้ำปิงที่บ้านปากร่องห้วยจี่ ต.ตากออก อ.บ้านตาก จ.ตาก ระดับน้ำ 118.23 ม.รทก.



สถานี 060814T น้ำแม่ขานที่บ้านท่าโป่ง ต.บ้านแม่ อ.สันป่าตอง จ.เชียงใหม่ ระดับน้ำ 308.09 ม.รทก.

3.2) ภาพสถานการณ์น้ำจากกล้อง CCTV



แม่น้ำปิงที่บ้านปากร่องห้วยจี่ ต.ตากออก อ.บ้านตาก จ.ตาก



แม่น้ำปิงที่บ้านบางแก้ว ต.บางแก้ว อ.บรรพตพิสัย จ.นครสวรรค์

4) ผลการวิเคราะห์สถานการณ์น้ำ



โครงการพัฒนาระบบพยากรณ์และเตือนภัยทรัพยากรน้ำ

ศูนย์ป้องกันวิกฤติน้ำ กรมทรัพยากรน้ำ กระทรวงทรัพยากรธรรมชาติและสิ่งแวดล้อม

180 ถนนพระรามที่ 6 ซอย 34 แขวงสามเสนใน เขตพญาไท กรุงเทพมหานคร 10400 โทรศัพท์ 0 2271 6000



โครงการพัฒนาระบบพยากรณ์และเตือนภัยทรัพยากรน้ำ

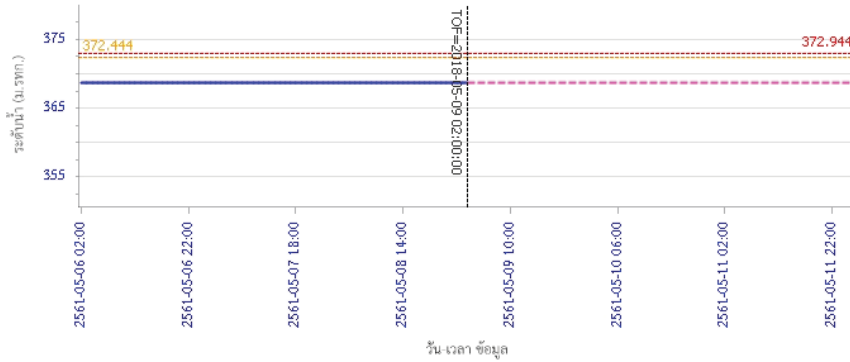
ศูนย์ป้องกันวิกฤติน้ำ กรมทรัพยากรน้ำ กระทรวงทรัพยากรธรรมชาติและสิ่งแวดล้อม

180 ถนนพระรามที่ 6 ซอย 34 แขวงสามเสนใน เขตพญาไท กรุงเทพมหานคร 10400 โทรศัพท์ 0 2271 6000

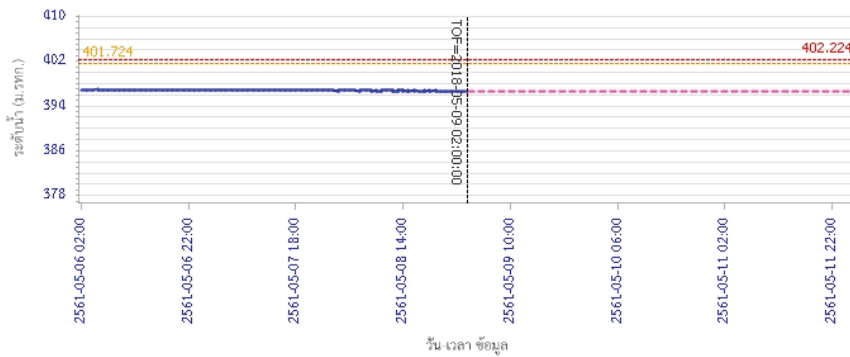


รายงานสถานการณ์น้ำลุ่มน้ำปิง วันที่ 9 พฤษภาคม 2561

ผลการคำนวณระดับน้ำ สถานี 060109T แม่น้ำปิงที่บ้านสบฮ้อ ต.แม่ปะ อ.เชียงดาว จ.เชียงใหม่

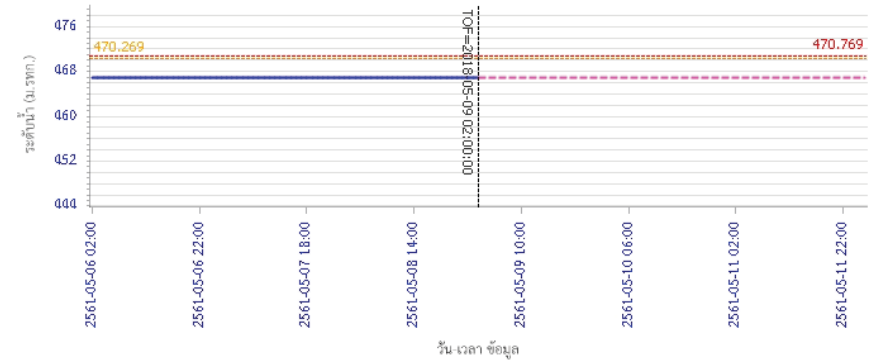


ผลการคำนวณระดับน้ำ สถานี 060305T น้ำแม่จืดที่บ้านโป่งบัวบาน ต.แม่ป๋อ อ.พร้าว จ.เชียงใหม่

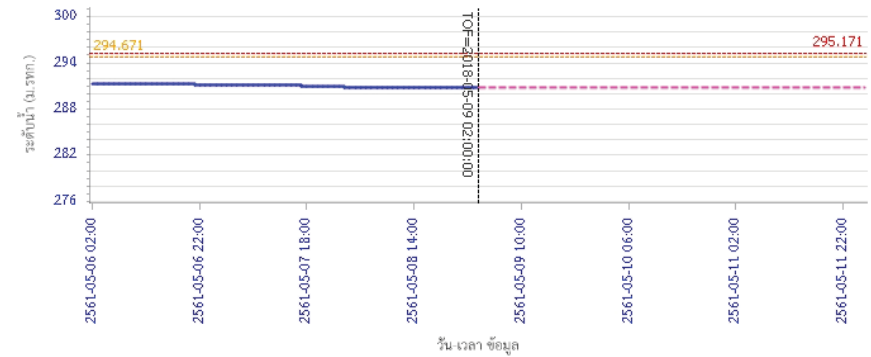


รายงานสถานการณ์น้ำลุ่มน้ำปิง วันที่ 9 พฤษภาคม 2561

ผลการคำนวณระดับน้ำ สถานี 061206T น้ำแม่แจ่มที่บ้านทัพ ต.ท่าผา อ.แม่แจ่ม จ.เชียงใหม่



ผลการคำนวณระดับน้ำ สถานี 060709T น้ำแม่กวางที่สำทูน ต.เวียงยอง อ.เมือง จ.ลำพูน





โครงการพัฒนาระบบพยากรณ์และเตือนภัยทรัพยากรน้ำ

ศูนย์ป้องกันวิกฤติน้ำ กรมทรัพยากรน้ำ กระทรวงทรัพยากรธรรมชาติและสิ่งแวดล้อม

180 ถนนพระรามที่ 6 ซอย 34 แขวงสามเสนใน เขตพญาไท กรุงเทพมหานคร 10400 โทรศัพท์ 0 2271 6000



โครงการพัฒนาระบบพยากรณ์และเตือนภัยทรัพยากรน้ำ

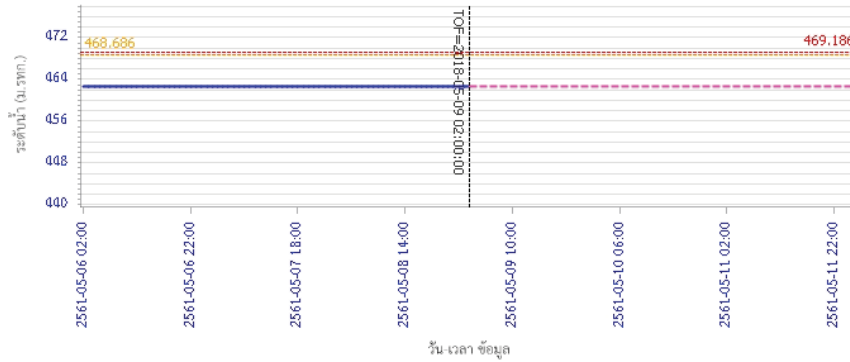
ศูนย์ป้องกันวิกฤติน้ำ กรมทรัพยากรน้ำ กระทรวงทรัพยากรธรรมชาติและสิ่งแวดล้อม

180 ถนนพระรามที่ 6 ซอย 34 แขวงสามเสนใน เขตพญาไท กรุงเทพมหานคร 10400 โทรศัพท์ 0 2271 6000



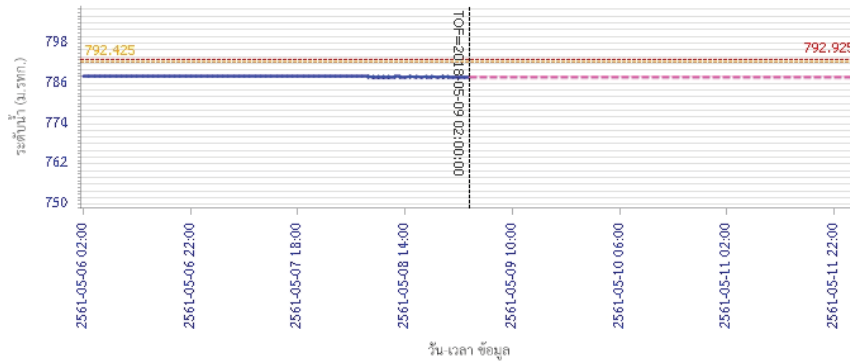
รายงานสถานการณ์น้ำลุ่มน้ำปิง วันที่ 9 พฤษภาคม 2561

ผลการคำนวณระดับน้ำ สถานี 060905T น้ำแม่สีที่อำเภอสี ค.สี อ.สี จ.ลำพูน



— ระดับน้ำตรวจวัด
 - - - ระดับน้ำพยากรณ์
 - - - ระดับเฝ้าระวัง
 - - - ระดับเตือนภัย

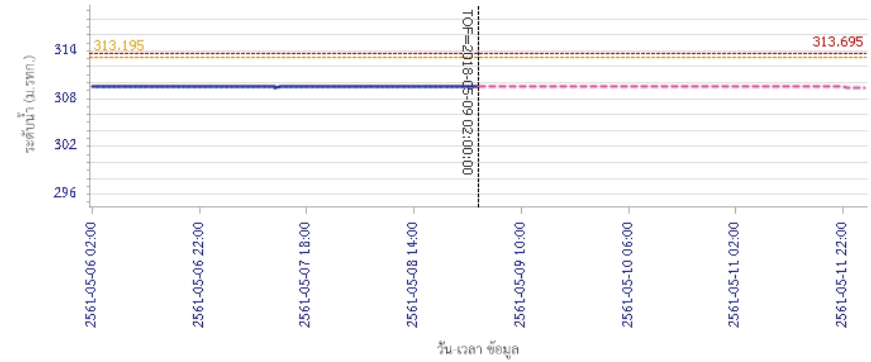
ผลการคำนวณระดับน้ำ สถานี 061503T น้ำแม่ตื่นที่บ้านคลอง ต.ยางเปียง อ.อมก๋อย จ.เชียงใหม่



— ระดับน้ำตรวจวัด
 - - - ระดับน้ำพยากรณ์
 - - - ระดับเฝ้าระวัง
 - - - ระดับเตือนภัย

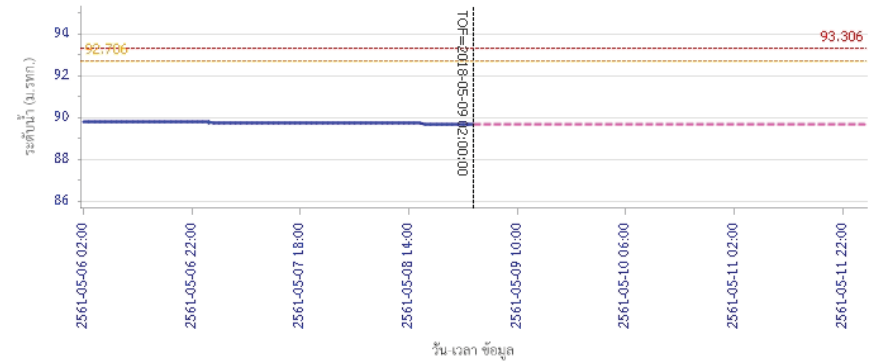
รายงานสถานการณ์น้ำลุ่มน้ำปิง วันที่ 9 พฤษภาคม 2561

ผลการคำนวณระดับน้ำ สถานี 061401T น้ำแม่หาดที่บ้านโป่งทุ่ง ต.โป่งทุ่ง อ.ดอยสะเกว จ.เชียงใหม่



— ระดับน้ำตรวจวัด
 - - - ระดับน้ำพยากรณ์
 - - - ระดับเฝ้าระวัง
 - - - ระดับเตือนภัย

ผลการคำนวณระดับน้ำ สถานี 061901T คลองแม่กระที่บ้านวังชะโอน ต.ท่าไม้ อ.พรานกระต่าย จ.กำแพงเพชร



— ระดับน้ำตรวจวัด
 - - - ระดับน้ำพยากรณ์
 - - - ระดับเฝ้าระวัง
 - - - ระดับเตือนภัย



โครงการพัฒนาระบบพยากรณ์และเตือนภัยทรัพยากรน้ำ

ศูนย์ป้องกันวิกฤติน้ำ กรมทรัพยากรน้ำ กระทรวงทรัพยากรธรรมชาติและสิ่งแวดล้อม

180 ถนนพระรามที่ 6 ซอย 34 แขวงสามเสนใน เขตพญาไท กรุงเทพมหานคร 10400 โทรศัพท์ 0 2271 6000



โครงการพัฒนาระบบพยากรณ์และเตือนภัยทรัพยากรน้ำ

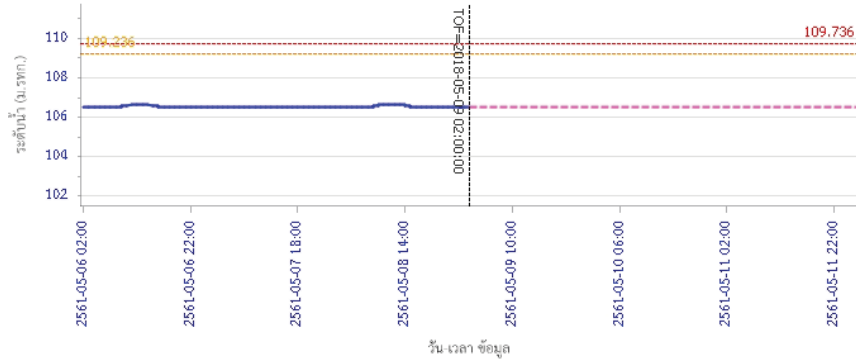
ศูนย์ป้องกันวิกฤติน้ำ กรมทรัพยากรน้ำ กระทรวงทรัพยากรธรรมชาติและสิ่งแวดล้อม

180 ถนนพระรามที่ 6 ซอย 34 แขวงสามเสนใน เขตพญาไท กรุงเทพมหานคร 10400 โทรศัพท์ 0 2271 6000

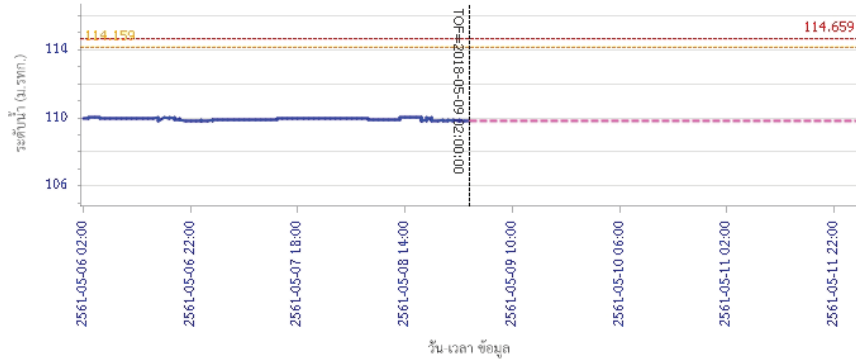


รายงานสถานการณ์น้ำลุ่มน้ำปิง วันที่ 9 พฤษภาคม 2561

ผลการคำนวณระดับน้ำ สถานี 061701T ห้วยแม่ท้อที่อำเภอเมืองตาก ค.แม่ท้อ อ.เมืองตาก จ.ตาก

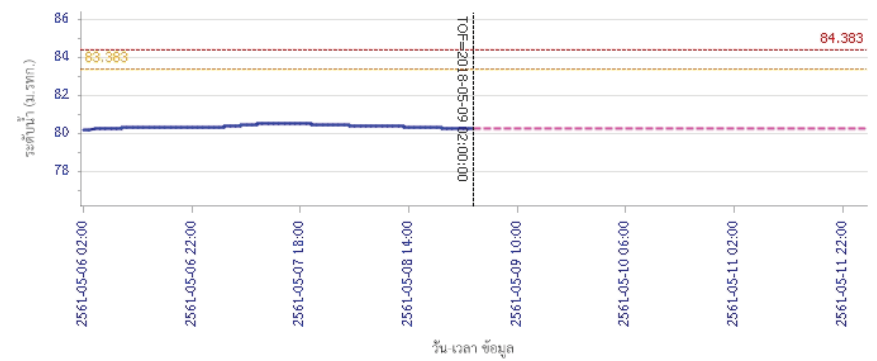


ผลการคำนวณระดับน้ำ สถานี 061801T คลองวังเจ้าที่บ้านคลองลึก ต.เชิงทอง อ.วังเจ้า จ.ตาก

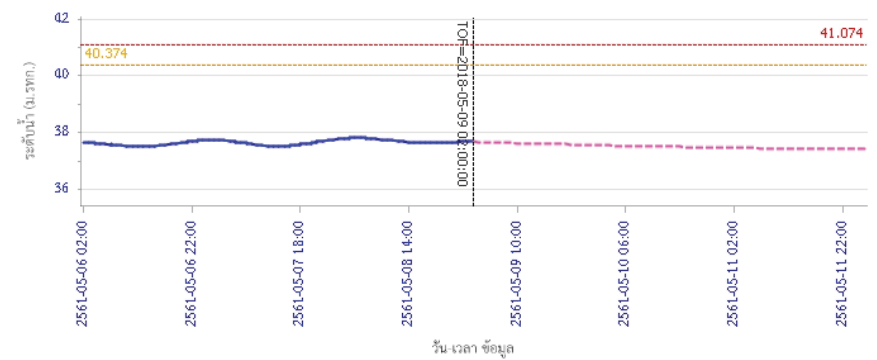


รายงานสถานการณ์น้ำลุ่มน้ำปิง วันที่ 9 พฤษภาคม 2561

ผลการคำนวณระดับน้ำ สถานี 062001T คลองสวนหมากที่บ้านน้ำโห่ง ต.ท่าขุนราม อ.เมือง จ.กำแพงเพชร



ผลการคำนวณระดับน้ำ สถานี 060110T แม่น้ำปิงที่บ้านบางแก้ว ต.บางแก้ว อ.บรรพตพิสัย จ.นครสวรรค์





โครงการพัฒนาระบบพยากรณ์และเตือนภัยทรัพยากรน้ำ

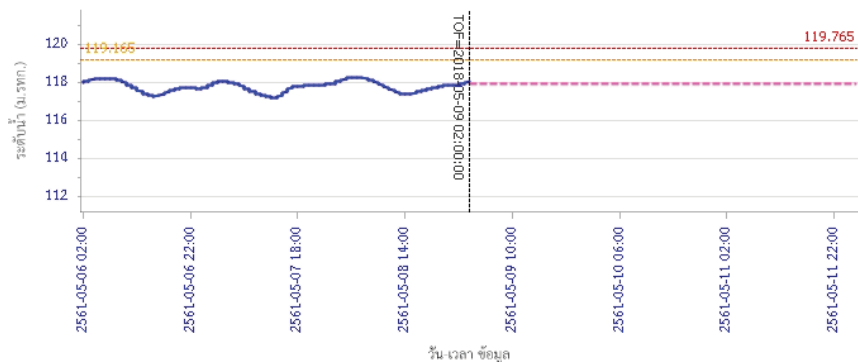
ศูนย์ป้องกันวิกฤติน้ำ กรมทรัพยากรน้ำ กระทรวงทรัพยากรธรรมชาติและสิ่งแวดล้อม

180 ถนนพระรามที่ 6 ซอย 34 แขวงสามเสนใน เขตพญาไท กรุงเทพมหานคร 10400 โทรศัพท์ 0 2271 6000

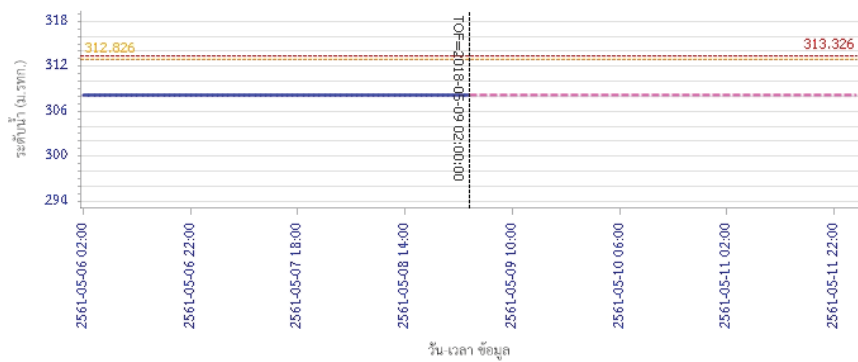


รายงานสถานการณ์น้ำลุ่มน้ำปิง วันที่ 9 พฤษภาคม 2561

ผลการคำนวณระดับน้ำ สถานี 060111T แม่น้ำปิงที่บ้านปากร่องห้วยซี ต.ตากออก อ.บ้านตาก จ.ตาก



ผลการคำนวณระดับน้ำ สถานี 060814T บ้านเขานที่บ้านท่าไทรง ต.บ้านแหม อ.สันป่าตอง จ.เชียงใหม่



5) สรุปสถานการณ์น้ำ

สถานการณ์ในลุ่มน้ำปิง อยู่ในภาวะปกติ



โครงการพัฒนาระบบพยากรณ์และเตือนภัยทรัพยากรน้ำ

ศูนย์ป้องกันวิกฤติน้ำ กรมทรัพยากรน้ำ กระทรวงทรัพยากรธรรมชาติและสิ่งแวดล้อม

180 ถนนพระรามที่ 6 ซอย 34 แขวงสามเสนใน เขตพญาไท กรุงเทพมหานคร 10400 โทรศัพท์ 0 2271 6000



โครงการพัฒนาระบบพยากรณ์และเตือนภัยทรัพยากรน้ำ

ศูนย์ป้องกันวิกฤติน้ำ กรมทรัพยากรน้ำ กระทรวงทรัพยากรธรรมชาติและสิ่งแวดล้อม

180 ถนนพระรามที่ 6 ซอย 34 แขวงสามเสนใน เขตพญาไท กรุงเทพมหานคร 10400 โทรศัพท์ 0 2271 6000



รายงานสถานการณ์น้ำลุ่มน้ำวัง วันที่ 9 พฤษภาคม 2561


1) สภาพภูมิอากาศ (ที่มา : กรมอุตุนิยมวิทยา)

ลักษณะอากาศทั่วไป

พยากรณ์อากาศ 24 ชั่วโมงข้างหน้า ประเทศไทยตอนบนยังคงมีฝนฟ้าคะนองบางแห่ง โดยภาคกลาง ภาคตะวันออก และภาคใต้ จะมีฝนฟ้าคะนองมากกว่าบริเวณอื่นฯ สำหรับในช่วงวันที่ 9-13 พฤษภาคม 2561 ประเทศไทยจะมีฝนฟ้าคะนองเพิ่มมากขึ้น และมีฝนตกหนักบางแห่ง ขอให้ประชาชนระวังอันตรายจากฝนตกหนักและฝนที่ตกสะสมไว้ด้วย

สภาพอากาศภาคเหนือ (เวลา 06:00 น.วันนี้ - 06:00 น.วันพรุ่งนี้)

มีเมฆเป็นส่วนมาก กับมีฝนฟ้าคะนอง ร้อยละ 20 ของพื้นที่ ส่วนมากบริเวณจังหวัดตาก กำแพงเพชร พิจิตร และเพชรบูรณ์ อุณหภูมิสูงสุด 22-26 องศาเซลเซียส อุณหภูมิต่ำสุด 34-37 องศาเซลเซียส ลมตะวันตก ความเร็ว 10-25 กม./ชม.



ภาพถ่ายดาวเทียม

แผนที่อากาศ

2) สรุปสถานการณ์ฝน

สรุปสถานการณ์ฝนในพื้นที่ลุ่มน้ำวัง จากข้อมูลตรวจวัดปริมาณน้ำฝนของสถานีโทรมาตรโครงการพัฒนาระบบพยากรณ์และเตือนภัยทรัพยากรน้ำ กรมทรัพยากรน้ำ ของวันที่ 09 พฤษภาคม 2561 ย้อนหลัง 24 ชั่วโมง ที่ผ่านมา และข้อมูลคาดการณ์ปริมาณฝนจากการประมวลผลข้อมูลภาพ NWP-WRF Model กรมอุตุนิยมวิทยา (http://www2.tmd.go.th/wrf_tmd/images/domain2/asia_precipitation3h.html) ดังแสดงในตาราง

สถานีโทรมาตร	ที่ตั้ง	ปริมาณฝนตรวจวัดสะสม (ม.ม.)			ปริมาณฝนสะสมคาดการณ์ล่วงหน้า		
		เมื่อวาน	2 วัน	3 วัน	1 วัน	2 วัน	3 วัน
070116T แม่น้ำวังที่บ้านแม่เตี้ยะ	ต.แม่ออด อ.เถิน จ.ลำปาง	0.00	0.00	0.00	20.47	21.74	21.74
070203T ศูนย์พัฒนาเด็กเล็กตำบลวังแก้ว	ต.วังแก้ว อ.วังเหนือ จ.ลำปาง	2.00	2.00	2.00	9.50	9.50	9.50
070603T โรงเรียนสบจางวิทยา	ต.นาสัก อ.แม่เมษา จ.ลำปาง	1.00	1.00	1.00	25.01	28.76	30.64
070501T บ้านแม่ตาสนอย	ต.เวียงตาล อ.ห้างฉัตร จ.ลำปาง	0.00	0.00	0.00	39.61	49.13	50.86
070801T รพ.สต.บ้านท่ามะเขวน	ต.แม่ปะ อ.เถิน จ.ลำปาง	0.00	0.00	0.00	20.47	21.74	21.74
070802T โรงเรียนบ้านแม่วริกบน	ต.แม่วริก อ.แม่วริก จ.ลำปาง	0.00	0.00	0.00	20.47	21.74	21.74
070704T เทศบาลตำบลเสริมชัย	ต.เสริมชัย อ.เสริมงาม จ.ลำปาง	20.00	20.00	20.00	26.84	32.76	32.76

รายงานสถานการณ์น้ำลุ่มน้ำวัง วันที่ 9 พฤษภาคม 2561

สถานีโทรมาตร	ที่ตั้ง	ปริมาณฝนตรวจวัดสะสม (ม.ม.)			ปริมาณฝนสะสมคาดการณ์ล่วงหน้า		
		เมื่อวาน	2 วัน	3 วัน	1 วัน	2 วัน	3 วัน
070305T โรงเรียนเมืองปานวิทยา	ต.เมืองปาน อ.เมืองปาน จ.ลำปาง	0.00	0.00	0.00	12.75	17.25	17.25
070111T แม่น้ำวังที่บ้านแปงโป่งชัย	ต.บ้านเสา อ.แจ้ห่ม จ.ลำปาง	0.00	0.00	0.00	38.23	43.58	43.58
070112T แม่น้ำวังที่บ้านบุญญาติ	ต.บุญญาติพัฒนา อ.เมืองลำปาง จ.ลำปาง	0.00	0.00	29.50	39.61	49.13	50.86

หมายเหตุ : ปริมาณฝนสะสมคาดการณ์ ได้จากการประมวลผลและคำนวณข้อมูลภาพจาก NWP-WRF Model กรมอุตุนิยมวิทยา

3) สรุประดับน้ำรายวัน

สรุปสถานการณ์น้ำในพื้นที่ลุ่มน้ำวัง จากข้อมูลตรวจวัดระดับน้ำของสถานีโทรมาตรโครงการพัฒนาระบบพยากรณ์และเตือนภัยทรัพยากรน้ำ กรมทรัพยากรน้ำ ณ เวลา 7:00 น. ของวันที่ 09 พฤษภาคม 2561 และข้อมูลระดับน้ำคาดการณ์จากแบบจำลองทางคณิตศาสตร์ ดังแสดงในตาราง

สถานีโทรมาตร	ที่ตั้ง	ระดับเตือนภัย	ระดับน้ำตรวจวัด (ม.รทก)		ระดับน้ำคาดการณ์ล่วงหน้า			
			เมื่อวาน	วันนี้	1 วัน	2 วัน	3 วัน	แนวโน้ม
070110T แม่น้ำวังที่ อ.วังเหนือ	ต.วังเหนือ อ.วังเหนือ จ.ลำปาง	403.567	399.46	399.46	399.38	399.32	399.29	คงที่
070116T แม่น้ำวังที่บ้านแม่เตี้ยะ	ต.แม่ออด อ.เถิน จ.ลำปาง	184.565	177.18	176.74	176.90	176.90	176.90	เพิ่มขึ้น
070117T แม่น้ำวังที่เทศบาลตำบลแม่อู	ต.แม่อู อ.แม่วริก จ.ลำปาง	158.715	155.18	155.13	155.16	155.16	155.16	เพิ่มขึ้น
070118T แม่น้ำวังที่บ้านแม่อู	ต.แม่อู อ.บ้านตาก จ.ตาก	131.951	128.83	128.96	128.95	128.95	128.95	ลดลง
070604T น้ำแม่จางที่บ้านลุ่มใหม่ขอมงคล	ต.หัวเสือ อ.แม่ทะ จ.ลำปาง	265.796	258.97	258.94	258.87	258.85	258.85	คงที่
070111T แม่น้ำวังที่บ้านแปงโป่งชัย	ต.บ้านเสา อ.แจ้ห่ม จ.ลำปาง	287.89	283.76	283.75	283.49	283.35	283.26	คงที่
070403T น้ำแม่ต๋อยที่บ้านแค	ต.บ้านป่า อ.เมืองลำปาง จ.ลำปาง	251.727	247.48	247.41	247.30	247.21	247.13	คงที่
070703T น้ำแม่ต๋อยที่บ้านนาบอน	ต.ทุ่งงาม อ.เสริมงาม จ.ลำปาง	227.696	221.86	221.86	221.86	221.86	221.86	คงที่
070304T น้ำแม่สอยที่บ้านหนองกอก	ต.แม่สุก อ.แจ้ห่ม จ.ลำปาง	342.209	340.49	340.45	340.39	340.36	340.34	เพิ่มขึ้น
070115T น้ำแม่วังที่บ้านอ้อ	ต.แม่ก๊วย อ.สบปราบ จ.ลำปาง	199.072	193.97	193.49	193.57	193.57	193.57	เพิ่มขึ้น
070112T แม่น้ำวังที่บ้านบุญญาติ	ต.บุญญาติพัฒนา อ.เมืองลำปาง จ.ลำปาง	249.207	242.98	242.97	242.69	242.50	242.38	คงที่
070114T แม่น้ำวังที่บ้านปางชัย	ต.บ้านสตึง อ.เมืองลำปาง จ.ลำปาง	241.733	236.59	236.51	236.22	236.04	235.91	เพิ่มขึ้น
070113T แม่น้ำวังที่ จ.ลำปาง	ต.เวียงเหนือ อ.เมืองลำปาง จ.ลำปาง	226.935	219.06	218.51	218.28	218.11	218.00	เพิ่มขึ้น

3.1) ระดับน้ำในลำน้ำ



โครงการพัฒนาระบบพยากรณ์และเตือนภัยทรัพยากรน้ำ

ศูนย์ป้องกันวิกฤติน้ำ กรมทรัพยากรน้ำ กระทรวงทรัพยากรธรรมชาติและสิ่งแวดล้อม

180 ถนนพระรามที่ 6 ซอย 34 แขวงสามเสนใน เขตพญาไท กรุงเทพมหานคร 10400 โทรศัพท์ 0 2271 6000




โครงการพัฒนาระบบพยากรณ์และเตือนภัยทรัพยากรน้ำ

ศูนย์ป้องกันวิกฤติน้ำ กรมทรัพยากรน้ำ กระทรวงทรัพยากรธรรมชาติและสิ่งแวดล้อม

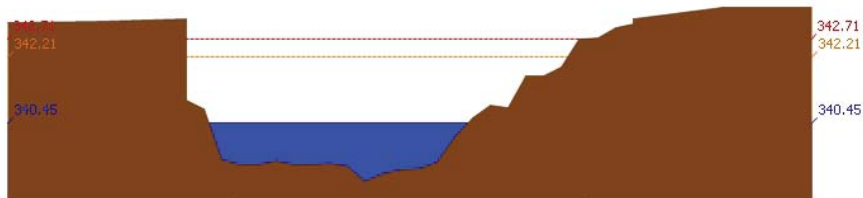
180 ถนนพระรามที่ 6 ซอย 34 แขวงสามเสนใน เขตพญาไท กรุงเทพมหานคร 10400 โทรศัพท์ 0 2271 6000



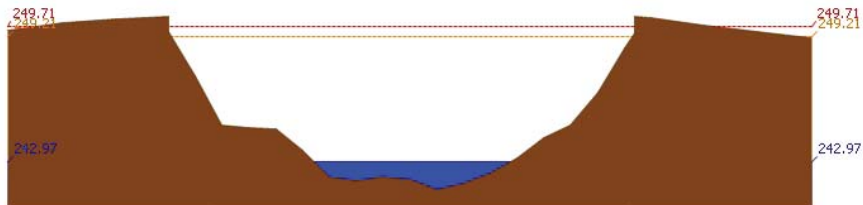
รายงานสถานการณ์น้ำลุ่มน้ำวัง วันที่ 9 พฤษภาคม 2561



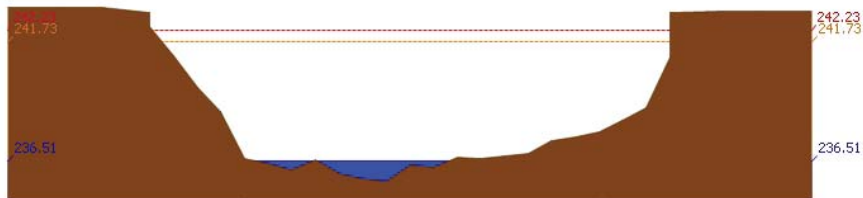
สถานี 070110T แม่น้ำวังที่ อ.วังเหนือ ต.วังเหนือ อ.วังเหนือ จ.ลำปาง ระดับน้ำ 399.46 ม.รทก.



สถานี 070304T บ้านแม่สอยที่บ้านหนองกอก ต.แม่สกก อ.แจ้ห่ม จ.ลำปาง ระดับน้ำ 340.45 ม.รทก.

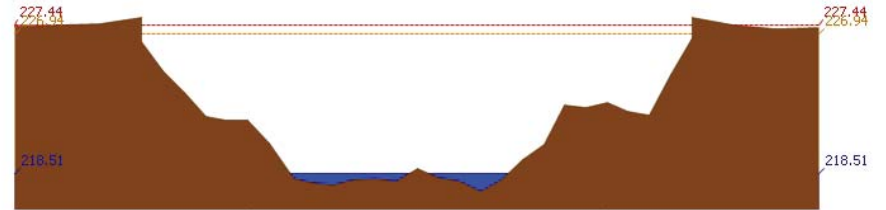


สถานี 070112T แม่น้ำวังที่บ้านบุญนา ต.บุญนาพัฒนา อ.เมืองลำปาง จ.ลำปาง ระดับน้ำ 242.97 ม.รทก.

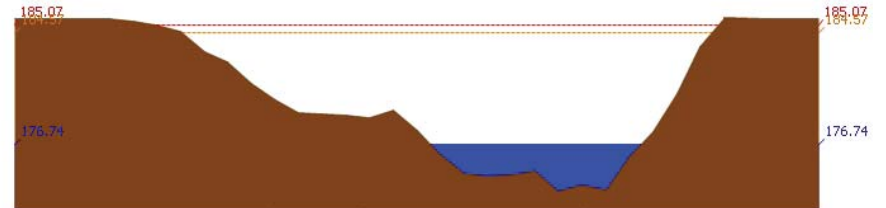


สถานี 070114T แม่น้ำวังที่บ้านปางซัย ต.บ้านเสด็จ อ.เมืองลำปาง จ.ลำปาง ระดับน้ำ 236.51 ม.รทก.


รายงานสถานการณ์น้ำลุ่มน้ำวัง วันที่ 9 พฤษภาคม 2561




สถานี 070113T แม่น้ำวังที่ จ.ลำปาง ต.เวียงเหนือ อ.เมืองลำปาง จ.ลำปาง ระดับน้ำ 218.51 ม.รทก.



สถานี 070116T แม่น้ำวังที่บ้านแม่เตี๋ย ต.แม่ต้อ อ.เถิน จ.ลำปาง ระดับน้ำ 176.74 ม.รทก.



สถานี 070117T แม่น้ำวังที่เทศบาลตำบลแม่ป๋อ อ.แม่ป๋อ จ.ลำปาง ระดับน้ำ 155.13 ม.รทก.



สถานี 070118T แม่น้ำวังที่บ้านแม่สลิต ต.แม่สลิต อ.บ้านตาก จ.ตาก ระดับน้ำ 128.96 ม.รทก.

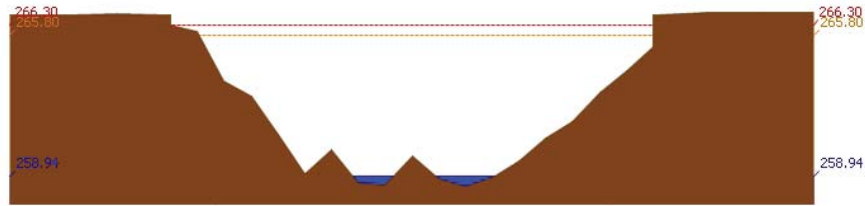


โครงการพัฒนาระบบพยากรณ์และเตือนภัยทรัพยากรน้ำ

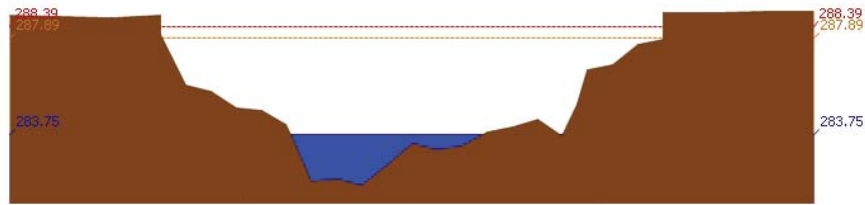
ศูนย์ป้องกันวิกฤติน้ำ กรมทรัพยากรน้ำ กระทรวงทรัพยากรธรรมชาติและสิ่งแวดล้อม
180 ถนนพระรามที่ 6 ซอย 34 แขวงสามเสนใน เขตพญาไท กรุงเทพมหานคร 10400 โทรศัพท์ 0 2271 6000



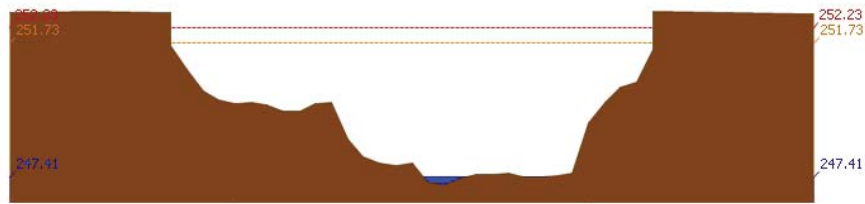
รายงานสถานการณ์น้ำลุ่มน้ำวัง วันที่ 9 พฤษภาคม 2561



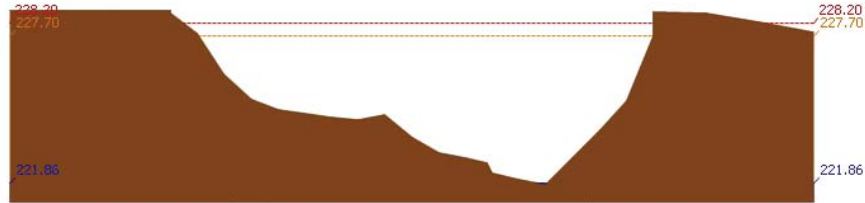
สถานี 070604T น้ำแม่จางที่บ้านสุใหม่จอมจล ต.หัวเสือ อ.แม่ทะ จ.ลำปาง ระดับน้ำ 258.94 ม.รทก.



สถานี 070111T แม่ป่าวังที่บ้านเปิงงิ้ว ต.บ้านเสา อ.แจ้ห่ม จ.ลำปาง ระดับน้ำ 283.75 ม.รทก.



สถานี 070403T น้ำแม่ตุ๋ยที่บ้านแค ต.บ้านเปือ อ.เมืองลำปาง จ.ลำปาง ระดับน้ำ 247.41 ม.รทก.



สถานี 070703T น้ำแม่ต้าที่บ้านนาบอน ต.ทุ่งงาม อ.เสริมงาม จ.ลำปาง ระดับน้ำ 221.86 ม.รทก.

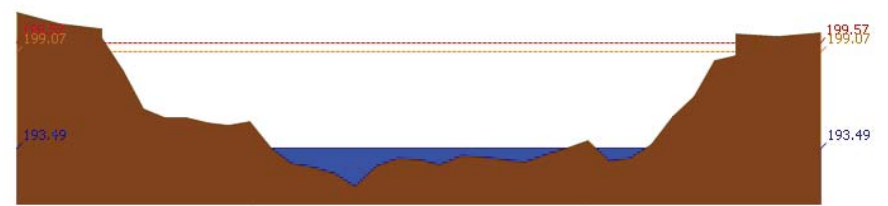


โครงการพัฒนาระบบพยากรณ์และเตือนภัยทรัพยากรน้ำ

ศูนย์ป้องกันวิกฤติน้ำ กรมทรัพยากรน้ำ กระทรวงทรัพยากรธรรมชาติและสิ่งแวดล้อม
180 ถนนพระรามที่ 6 ซอย 34 แขวงสามเสนใน เขตพญาไท กรุงเทพมหานคร 10400 โทรศัพท์ 0 2271 6000



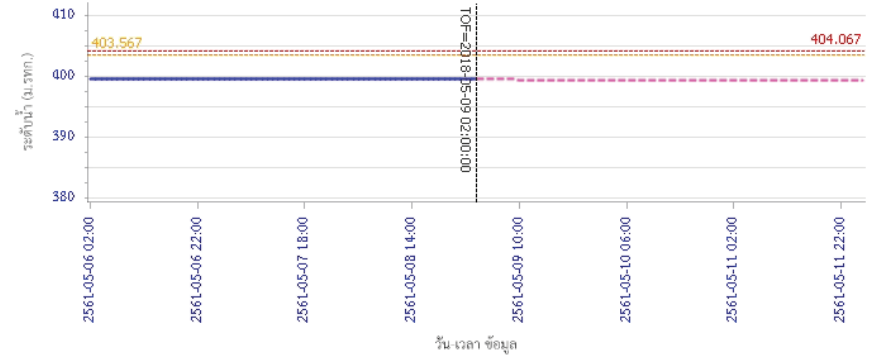
รายงานสถานการณ์น้ำลุ่มน้ำวัง วันที่ 9 พฤษภาคม 2561



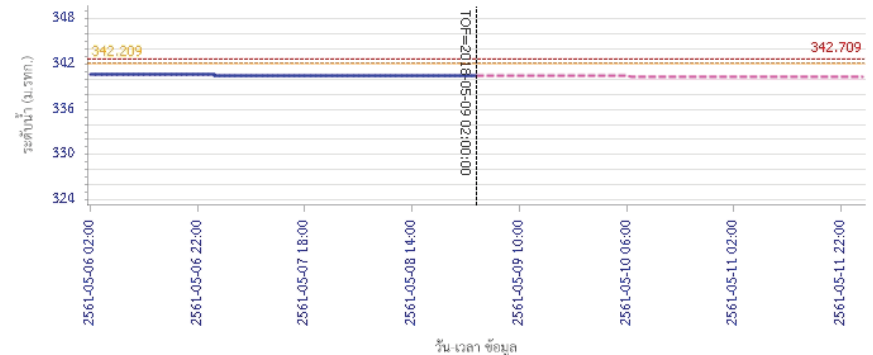
สถานี 070115T น้ำแม่วังที่บ้านอ้อ ต.แม่กัวะ อ.สบปราบ จ.ลำปาง ระดับน้ำ 193.49 ม.รทก.

4) ผลการวิเคราะห์สถานการณ์น้ำ

ผลการคำนวณระดับน้ำ สถานี 070110T แม่น้ำวังที่ อ.วังเหนือ ต.วังเหนือ อ.วังเหนือ จ.ลำปาง



ผลการคำนวณระดับน้ำ สถานี 070304T น้ำแม่สอยที่บ้านหนองกอก ต.แม่สุก อ.แจ้ห่ม จ.ลำปาง





โครงการพัฒนาระบบพยากรณ์และเตือนภัยทรัพยากรน้ำ

ศูนย์ป้องกันวิกฤติน้ำ กรมทรัพยากรน้ำ กระทรวงทรัพยากรธรรมชาติและสิ่งแวดล้อม

180 ถนนพระรามที่ 6 ซอย 34 แขวงสามเสนใน เขตพญาไท กรุงเทพมหานคร 10400 โทรศัพท์ 0 2271 6000



โครงการพัฒนาระบบพยากรณ์และเตือนภัยทรัพยากรน้ำ

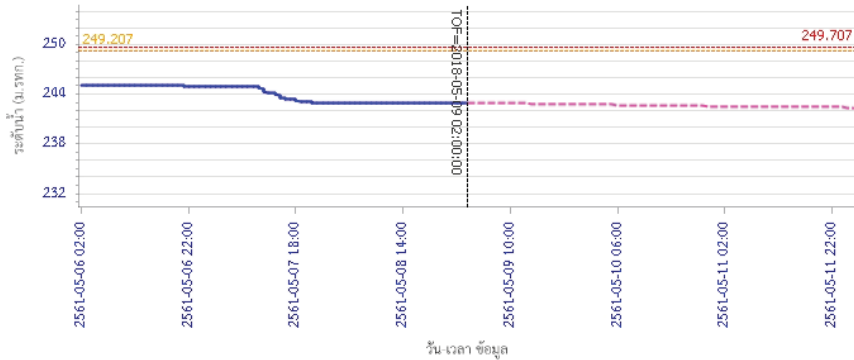
ศูนย์ป้องกันวิกฤติน้ำ กรมทรัพยากรน้ำ กระทรวงทรัพยากรธรรมชาติและสิ่งแวดล้อม

180 ถนนพระรามที่ 6 ซอย 34 แขวงสามเสนใน เขตพญาไท กรุงเทพมหานคร 10400 โทรศัพท์ 0 2271 6000



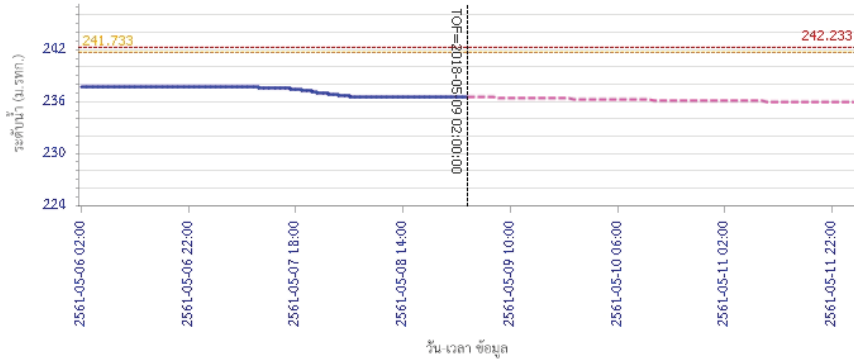
รายงานสถานการณ์น้ำลุ่มน้ำวัง วันที่ 9 พฤษภาคม 2561

ผลการคำนวณระดับน้ำ สถานี 070112T แม่น้ำวังที่บ้านบุญนาค ต.บุญนาคพัฒนา อ.เมืองลำปาง จ.ลำปาง



— ระดับน้ำตรวจวัด
 --- ระดับน้ำพยากรณ์
 --- ระดับน้ำ 1 วัน
 --- ระดับน้ำ 3 วัน
 --- ระดับน้ำ 5 วัน

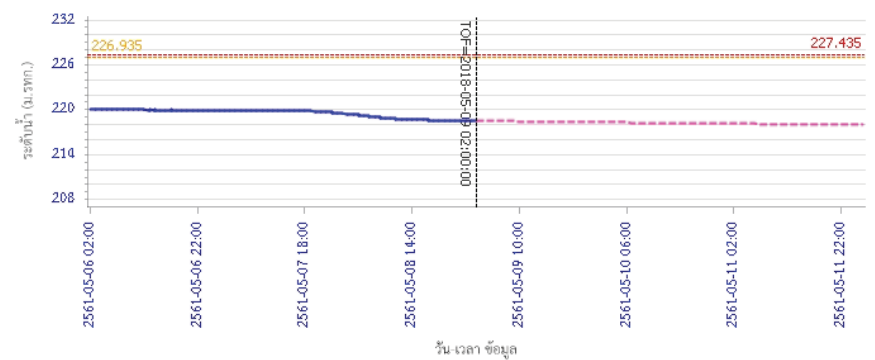
ผลการคำนวณระดับน้ำ สถานี 070114T แม่น้ำวังที่บ้านปางซัย ต.บ้านเสด็จ อ.เมืองลำปาง จ.ลำปาง



— ระดับน้ำตรวจวัด
 --- ระดับน้ำพยากรณ์
 --- ระดับน้ำ 1 วัน
 --- ระดับน้ำ 3 วัน
 --- ระดับน้ำ 5 วัน

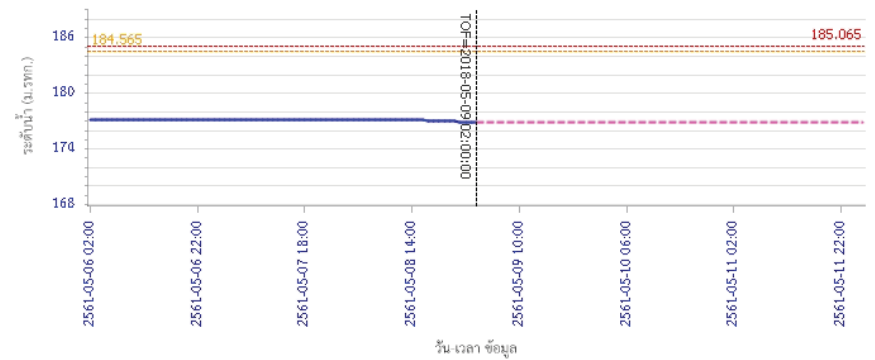
รายงานสถานการณ์น้ำลุ่มน้ำวัง วันที่ 9 พฤษภาคม 2561

ผลการคำนวณระดับน้ำ สถานี 070113T แม่น้ำวังที่ จ.ลำปาง ต.เวียงเหนือ อ.เมืองลำปาง จ.ลำปาง



— ระดับน้ำตรวจวัด
 --- ระดับน้ำพยากรณ์
 --- ระดับน้ำ 1 วัน
 --- ระดับน้ำ 3 วัน
 --- ระดับน้ำ 5 วัน

ผลการคำนวณระดับน้ำ สถานี 070116T แม่น้ำวังที่บ้านแม่โต๊ะ ต.แม่ตอก อ.เถิน จ.ลำปาง



— ระดับน้ำตรวจวัด
 --- ระดับน้ำพยากรณ์
 --- ระดับน้ำ 1 วัน
 --- ระดับน้ำ 3 วัน
 --- ระดับน้ำ 5 วัน



โครงการพัฒนาระบบพยากรณ์และเตือนภัยทรัพยากรน้ำ

ศูนย์ป้องกันวิกฤติน้ำ กรมทรัพยากรน้ำ กระทรวงทรัพยากรธรรมชาติและสิ่งแวดล้อม

180 ถนนพระรามที่ 6 ซอย 34 แขวงสามเสนใน เขตพญาไท กรุงเทพมหานคร 10400 โทรศัพท์ 0 2271 6000



โครงการพัฒนาระบบพยากรณ์และเตือนภัยทรัพยากรน้ำ

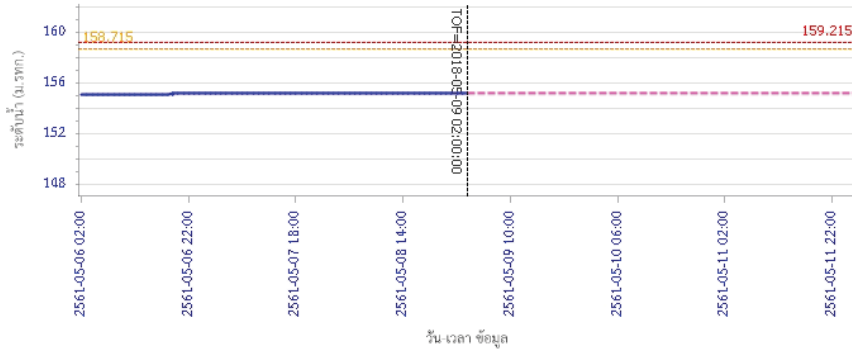
ศูนย์ป้องกันวิกฤติน้ำ กรมทรัพยากรน้ำ กระทรวงทรัพยากรธรรมชาติและสิ่งแวดล้อม

180 ถนนพระรามที่ 6 ซอย 34 แขวงสามเสนใน เขตพญาไท กรุงเทพมหานคร 10400 โทรศัพท์ 0 2271 6000

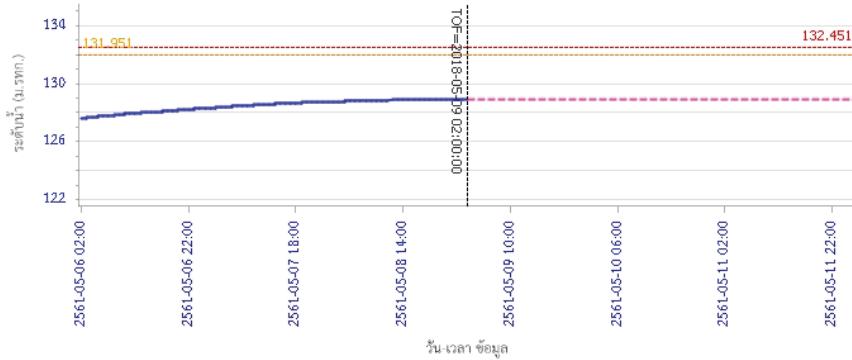


รายงานสถานการณ์น้ำลุ่มน้ำวัง วันที่ 9 พฤษภาคม 2561

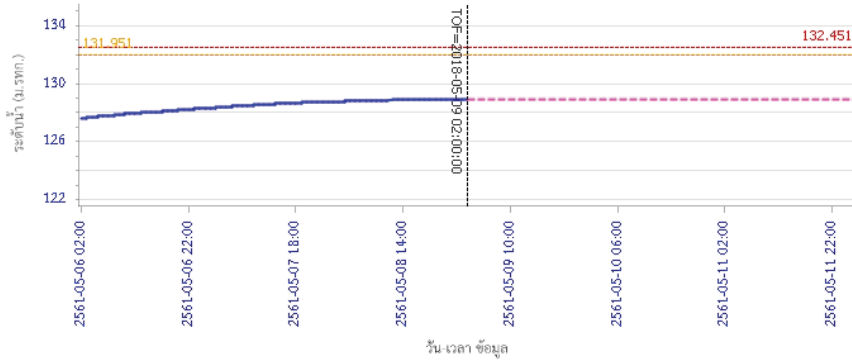
ผลการคำนวณระดับน้ำ สถานี 070117T แม่น้ำวังที่เทศบาลตำบลแม่ปู้ อ.แม่พริก จ.ลำปาง



ผลการคำนวณระดับน้ำ สถานี 070118T แม่น้ำวังที่บ้านแม่สลิค ต.แม่สลิค อ.บ้านตาก จ.ตาก

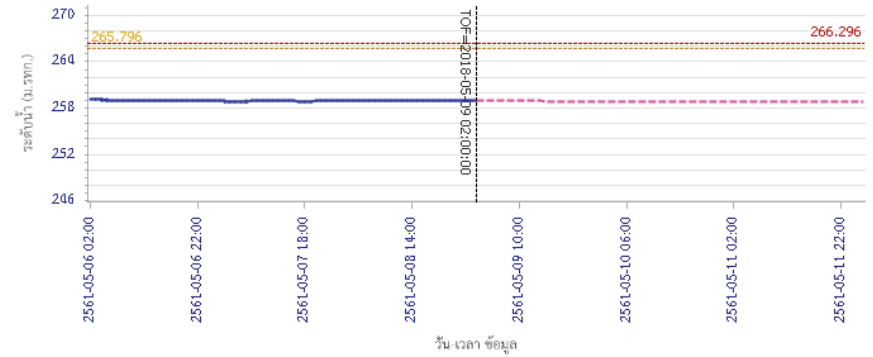


ผลการคำนวณระดับน้ำ สถานี 070111T แม่น้ำวังที่บ้านแปงปึงซัง อ.แจ้ห่ม จ.ลำปาง

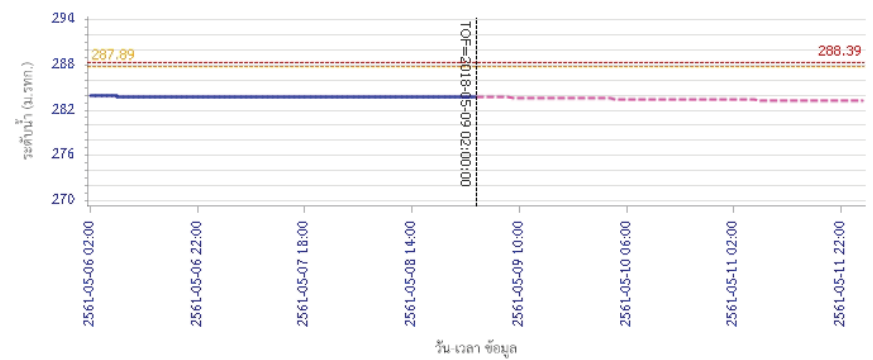


รายงานสถานการณ์น้ำลุ่มน้ำวัง วันที่ 9 พฤษภาคม 2561

ผลการคำนวณระดับน้ำ สถานี 070604T บ้านแม่จางที่บ้านสูงใหม่ไชยมงคล ต.หัวเสือ อ.แม่ทะ จ.ลำปาง



ผลการคำนวณระดับน้ำ สถานี 070111T แม่น้ำวังที่บ้านแปงปึงซัง อ.แจ้ห่ม จ.ลำปาง





โครงการพัฒนาระบบพยากรณ์และเตือนภัยทรัพยากรน้ำ

ศูนย์ป้องกันวิกฤติน้ำ กรมทรัพยากรน้ำ กระทรวงทรัพยากรธรรมชาติและสิ่งแวดล้อม

180 ถนนพระรามที่ 6 ซอย 34 แขวงสามเสนใน เขตพญาไท กรุงเทพมหานคร 10400 โทรศัพท์ 0 2271 6000



โครงการพัฒนาระบบพยากรณ์และเตือนภัยทรัพยากรน้ำ

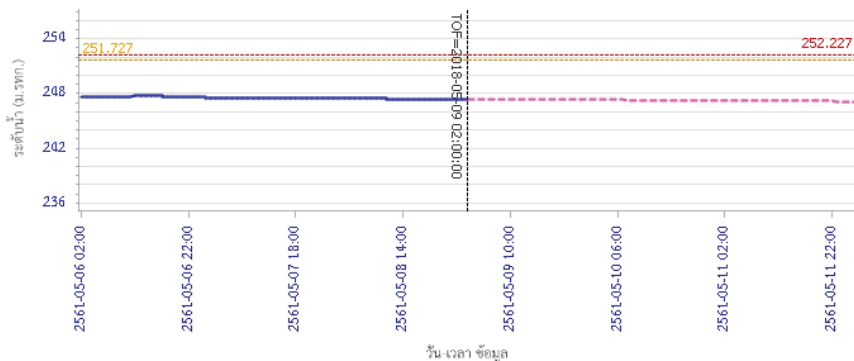
ศูนย์ป้องกันวิกฤติน้ำ กรมทรัพยากรน้ำ กระทรวงทรัพยากรธรรมชาติและสิ่งแวดล้อม

180 ถนนพระรามที่ 6 ซอย 34 แขวงสามเสนใน เขตพญาไท กรุงเทพมหานคร 10400 โทรศัพท์ 0 2271 6000

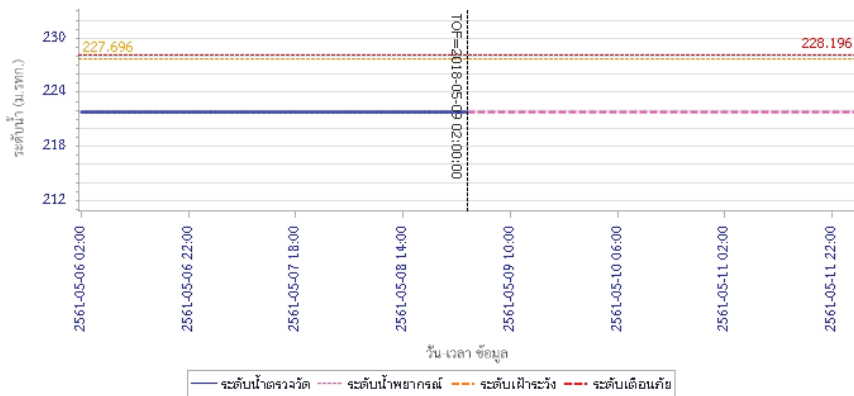


รายงานสถานการณ์น้ำลุ่มน้ำวัง วันที่ 9 พฤษภาคม 2561

ผลการคำนวณระดับน้ำ สถานี 070403T น้ำแม่ศูยที่บ้านแค อ.เมืองลำปาง จ.ลำปาง

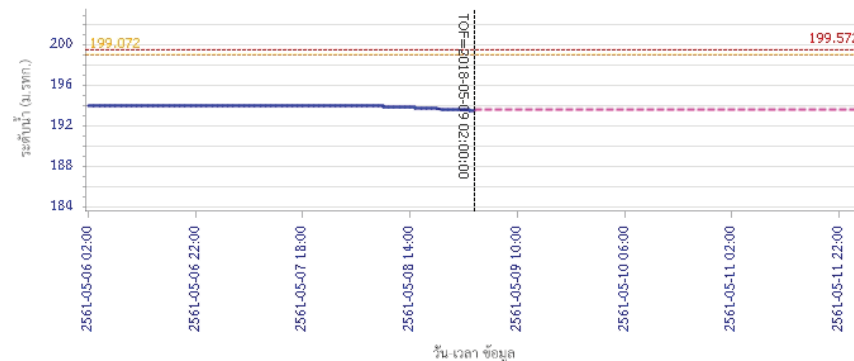


ผลการคำนวณระดับน้ำ สถานี 070703T น้ำแม่ต้าที่บ้านนาบอน อ.เสริมงาม จ.ลำปาง



รายงานสถานการณ์น้ำลุ่มน้ำวัง วันที่ 9 พฤษภาคม 2561

ผลการคำนวณระดับน้ำ สถานี 070115T น้ำแม่วังที่บ้านฮ้อ อ.สบปราบ จ.ลำปาง



5) สรุปสถานการณ์น้ำ

สถานการณ์ในลุ่มน้ำวัง อยู่ในภาวะปกติ

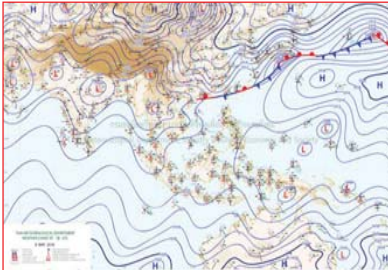
รายงานสถานการณ์น้ำลุ่มน้ำยมและน่าน วันที่ 9 พฤษภาคม 2561

1) สภาพภูมิอากาศ


ลักษณะอากาศทั่วไป (ที่มา: กรมอุตุนิยมวิทยา)

พยากรณ์อากาศ 24 ชั่วโมงข้างหน้า ประเทศไทยตอนบนยังคงมีฝนฟ้าคะนองบางแห่ง โดยภาคกลาง ภาคตะวันออก และภาคใต้ จะมีฝนฟ้าคะนองมากกว่าบริเวณอื่นๆ สำหรับในช่วงวันที่ 9-13 พฤษภาคม 2561 ประเทศไทยจะมีฝนฟ้าคะนองเพิ่มมากขึ้น และมีฝนตกหนักบางแห่ง ขอให้ประชาชนระวังอันตรายจากฝนตกหนักและฝนที่ตกสะสมไว้ด้วย

มีเมฆเป็นส่วนมาก กับมีฝนฟ้าคะนอง ร้อยละ 20 ของพื้นที่ ส่วนมากบริเวณจังหวัดตาก กำแพงเพชร พิจิตร และเพชรบูรณ์ อุณหภูมิต่ำสุด 22-26 องศาเซลเซียส อุณหภูมิสูงสุด 34-37 องศาเซลเซียส **ผลคาดการณ์ปริมาณน้ำฝนล่วงหน้า 1-7 วัน** ในช่วงวันที่ 9 - 13 พ.ค. มีฝนฟ้าคะนองร้อยละ 60-70 ของพื้นที่ และมีฝนตกหนักบางแห่ง หลังจากนั้น มีฝนฟ้าคะนองร้อยละ 20-40 ของพื้นที่ อุณหภูมิต่ำสุด 22-25 องศาเซลเซียส อุณหภูมิสูงสุด 34-36 องศาเซลเซียส



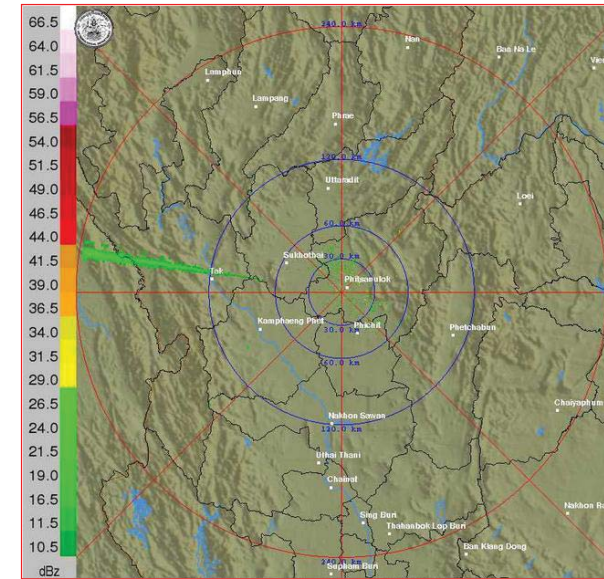
แผนที่อากาศ วันที่ 9 พ.ค. 2561 เวลา 07.00 น.



ภาพถ่ายจากดาวเทียม วันที่ 9 พ.ค. 2561

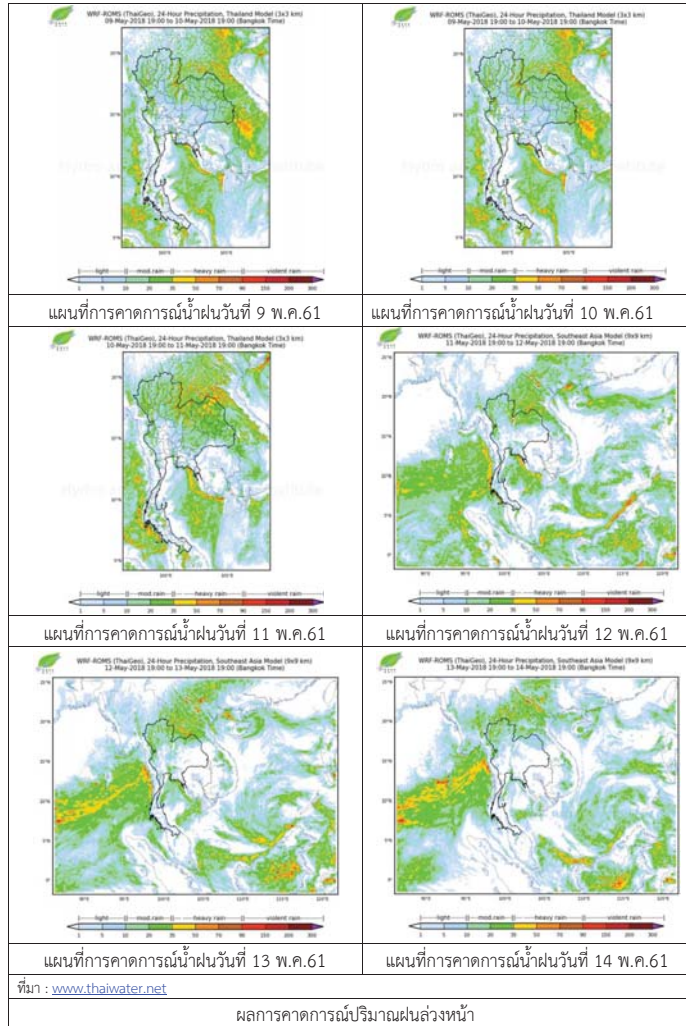
2) สถานการณ์ฝน

จากข้อมูลสถานการณ์ฝนในพื้นที่ลุ่มน้ำยมและน่านของวันที่ 9 พฤษภาคม 2561 จากกรมทรัพยากรน้ำ กรมอุตุนิยมวิทยา กรมชลประทาน และสถาบันสารสนเทศทรัพยากรน้ำและการเกษตร (องค์การมหาชน) พบว่า ไม่มีฝนตกในพื้นที่ลุ่มน้ำยมและน่าน



ภาพเรดาร์ตรวจอากาศ “พิฆณโลก” ณ วันที่ 9 พฤษภาคม 2561 (ที่มา : กรมอุตุนิยมวิทยา)

สถานการณ์น้ำฝนม



3) ข้อมูลปริมาณน้ำในลำน้ำ

ปัจจุบันสถานการณ์น้ำในลำน้ำยมอยู่ในภาวะเฝ้าระวังน้ำแล้ง ระดับน้ำในลำน้ำส่วนใหญ่มีแนวโน้มทรงตัว และสถานการณ์น้ำในลำน้ำน่านอยู่ในภาวะปกติ ระดับน้ำในลำน้ำส่วนใหญ่มีแนวโน้มลดลง สถานการณ์น้ำท่า (5 - 9 พ.ค. 2561 ที่มา: กรมชลประทาน)

สถานี	แม่น้ำ	อำเภอ	จังหวัด	ระดับตลิ่ง	เสาร์	อาทิตย์	จันทร์	อังคาร	พุธ
				ปริมาณน้ำ (ลบ.ม./วิ.)	5 พ.ค.	6 พ.ค.	7 พ.ค.	8 พ.ค.	9 พ.ค.
Y.14	ยม	ศรีสะเกษ	สุโขทัย	12.00	1.60	1.58	1.65	1.75	1.75
				2,319	37.00	35.80	40.00	46.50	46.50
Y.16	ยม	บางระกำ	พิษณุโลก	7.00	2.70	3.21	3.20	2.99	2.80
				***	***	***	***	***	***
Y.5	ยม	โพทะเล	พิจิตร	8.25	4.00	4.06	4.14	4.14	4.03
				652	***	***	***	***	***
N.60	น่าน	ตรอน	อุตรดิตถ์	9.70	1.88	1.89	1.94	1.59	1.24
				2,055	248.56	249.68	254.22	216.75	180.76
N.27A	น่าน	พริมน	พิษณุโลก	9.17	2.91	2.71	2.88	2.32	1.92
				476	255.48	229.58	251.46	183.34	141.70
N.7A	น่าน	บางมูลนาก	พิจิตร	10.78	3.97	4.00	3.89	3.94	3.56
				1,152	296.43	298.80	290.11	294.06	264.32

*** ยังไม่ได้รับรายงาน



สถานีสะพานศรีสะเกษ อ.ศรีสะเกษ จ.สุโขทัย (ลุ่มน้ำยม)



สถานีสะพานท่าเสา อ.เมือง จ.อุตรดิตถ์ (ลุ่มน้ำน่าน)

ปริมาณน้ำในลำน้ำในพื้นที่ลุ่มน้ำยมและน่าน

4) สรุป

- สถานการณ์น้ำในลำน้ำยมอยู่ในภาวะเฝ้าระวังน้ำแล้ง ระดับน้ำในลำน้ำส่วนใหญ่มีแนวโน้มทรงตัว
- สถานการณ์น้ำในลุ่มน้ำน่านอยู่ในภาวะปกติ (ระดับน้ำต่ำกว่าระดับตลิ่งต่ำสุด) ระดับน้ำในลำน้ำส่วนใหญ่มีแนวโน้มลดลง



โครงการพัฒนาระบบพยากรณ์และเตือนภัยทรัพยากรน้ำ

ศูนย์ป้องกันวิกฤติน้ำ กรมทรัพยากรน้ำ กระทรวงทรัพยากรธรรมชาติและสิ่งแวดล้อม

180 ถนนพระรามที่ 6 ซอย 34 แขวงสามเสนใน เขตพญาไท กรุงเทพมหานคร 10400 โทรศัพท์ 0 2271 6000



โครงการพัฒนาระบบพยากรณ์และเตือนภัยทรัพยากรน้ำ

ศูนย์ป้องกันวิกฤติน้ำ กรมทรัพยากรน้ำ กระทรวงทรัพยากรธรรมชาติและสิ่งแวดล้อม

180 ถนนพระรามที่ 6 ซอย 34 แขวงสามเสนใน เขตพญาไท กรุงเทพมหานคร 10400 โทรศัพท์ 0 2271 6000



รายงานสถานการณ์น้ำลุ่มน้ำสะแกกรัง วันที่ 9 พฤษภาคม 2561


1) สภาพภูมิอากาศ (ที่มา : กรมอุตุนิยมวิทยา)

ลักษณะอากาศทั่วไป

พยากรณ์อากาศ 24 ชั่วโมงข้างหน้า ประเทศไทยตอนบนยังคงมีฝนฟ้าคะนองบางแห่ง โดยภาคกลาง ภาคตะวันออก และภาคใต้ จะมีฝนฟ้าคะนองมากกว่าบริเวณอื่นๆ สำหรับในช่วงวันที่ 9-13 พฤษภาคม 2561 ประเทศไทยจะมีฝนฟ้าคะนองเพิ่มมากขึ้น และมีฝนตกหนักบางแห่ง ขอให้ประชาชนระวังอันตรายจากฝนตกหนักและฝนที่ตกสะสมไว้ด้วย

สภาพอากาศภาคกลาง (เวลา 06:00 น.วันนี้ - 06:00 น.วันพรุ่งนี้)

มีเมฆเป็นส่วนมาก กับมีฝนฟ้าคะนอง ร้อยละ 30 ของพื้นที่ ส่วนมากบริเวณจังหวัดกาญจนบุรี ราชบุรี สมุทรสงคราม สมุทรสาคร และนครปฐม อุณหภูมิต่ำสุด 25-26 องศาเซลเซียส อุณหภูมิสูงสุด 35-37 องศาเซลเซียส ลมตะวันตกเฉียงใต้ ความเร็ว 10-25 กม./ชม.



ภาพถ่ายดาวเทียม

แผนที่อากาศ

2) สรุปสถานการณ์ฝน

สรุปสถานการณ์ฝนในพื้นที่ลุ่มน้ำสะแกกรัง จากข้อมูลตรวจวัดปริมาณน้ำฝนของสถานีโทรมาตรโครงการพัฒนาระบบพยากรณ์และเตือนภัยทรัพยากรน้ำ กรมทรัพยากรน้ำ ของวันที่ 09 พฤษภาคม 2561 ย้อนหลัง 24 ชั่วโมง ที่ผ่านมา และข้อมูลคาดการณ์ปริมาณฝนจากการประมวลผลข้อมูลจาก NWP-WRF Model กรมอุตุนิยมวิทยา (http://www2.tmd.go.th/wrf_tmd/images/domain2/asia_precipitation3h.html) ดังแสดงในตาราง

สถานีโทรมาตร	ที่ตั้ง	ปริมาณฝนตรวจวัดสะสม (ม.ม.)			ปริมาณฝนสะสมคาดการณ์ล่วงหน้า		
		เมื่อวาน	2 วัน	3 วัน	1 วัน	2 วัน	3 วัน
110501T น้ำแมวกักที่บ้านคลองสาส์	ต.ลาดยาว อ.ลาดยาว จ.นครสวรรค์	0.00	0.00	0.00	22.71	34.25	35.05
110202T โรงเรียนบ้านยอดห้วยแก้ว	ต.แม่เลย์ อ.แม่วงก์ จ.นครสวรรค์	0.00	0.00	4.00	32.59	35.48	35.48
110505T ที่ว่าการอำเภอแม่วงก์	ต.แม่วงก์ อ.แม่วงก์ จ.นครสวรรค์	0.00	0.00	0.00	22.71	34.25	35.05
110304T โรงเรียนอนุบาลแม่เปิน	ต.แม่เปิน อ.แม่เปิน จ.นครสวรรค์	0.00	0.00	1.50	26.39	31.81	31.81
110305T รพ.สต.บ้านรองดาตี	ต.น้ำรอบ อ.ลานสัก จ.อุทัยธานี	0.00	0.00	2.50	26.39	31.81	31.81
110506T สาธารณสุข อ.หนองฉาง	ต.หนองฉาง อ.หนองฉาง จ.อุทัยธานี	0.00	0.00	0.00	22.71	34.25	35.05
110303T คลองโพธิ์ที่บ้านทุ่งสงบ	ต.ไผ่เขียว อ.สว่างอารมณ์ จ.อุทัยธานี	0.00	0.00	0.00	26.39	31.81	31.81

รายงานสถานการณ์น้ำลุ่มน้ำสะแกกรัง วันที่ 9 พฤษภาคม 2561

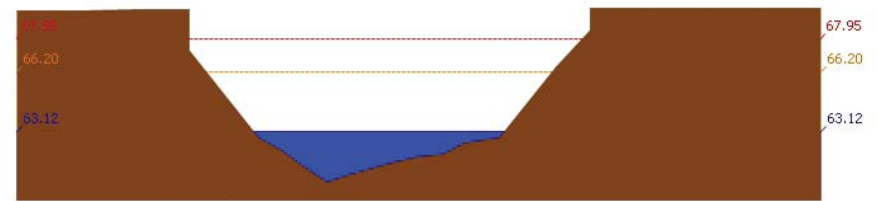
หมายเหตุ : ปริมาณฝนสะสมคาดการณ์ ได้จากการประมวลผลและคำนวณข้อมูลจาก NWP-WRF Model กรมอุตุนิยมวิทยา

3) สรุประดับน้ำรายวัน

สรุปสถานการณ์น้ำในพื้นที่ลุ่มน้ำสะแกกรัง จากข้อมูลตรวจวัดระดับน้ำของสถานีโทรมาตรโครงการพัฒนาระบบพยากรณ์และเตือนภัยทรัพยากรน้ำ กรมทรัพยากรน้ำ ณ เวลา 7:00 น. ของวันที่ 09 พฤษภาคม 2561 และข้อมูลระดับน้ำคาดการณ์จากแบบจำลองทางคณิตศาสตร์ ดังแสดงในตาราง

สถานีโทรมาตร	ที่ตั้ง	ระดับเมื่อวาน	ระดับน้ำตรวจวัด (ม.รทก)		ระดับน้ำคาดการณ์ล่วงหน้า			
			เมื่อวาน	วันนี้	1 วัน	2 วัน	3 วัน	แนวโน้ม
110501T น้ำแมวกักที่บ้านคลองสาส์	ต.ลาดยาว อ.ลาดยาว จ.นครสวรรค์	66.2	63.41	63.12	63.16	63.16	63.16	เพิ่มขึ้น
110503T แม่น้ำตากแดดที่บ้านหนองขาลาย	ต.หนองหลวง อ.สว่างอารมณ์ จ.อุทัยธานี	31.7	30.68	30.47	30.40	30.29	30.22	เพิ่มขึ้น
110504T แม่น้ำตากแดดที่บ้านบุญลือ	ต.เนินแจง อ.เมืองอุทัยธานี จ.อุทัยธานี	21.7	18.87	18.76	18.63	18.54	18.45	เพิ่มขึ้น
110301T คลองโพธิ์ที่บ้านคลองบ่วงสามัคคี	ต.ปางสวรรค์ อ.ชุมตาบง จ.นครสวรรค์	125.876	124.42	124.33	124.36	124.36	124.36	เพิ่มขึ้น
110302T คลองท่าข้ามที่บ้านท่าข้าม	ต.ห้วยน้ำหอม อ.ลาดยาว จ.นครสวรรค์	75.5	74.67	74.62	74.62	74.59	74.53	เพิ่มขึ้น
110303T คลองโพธิ์ที่บ้านทุ่งสงบ	ต.ไผ่เขียว อ.สว่างอารมณ์ จ.อุทัยธานี	47.7	46.03	45.87	45.82	45.78	45.75	เพิ่มขึ้น
110401T ห้วยทับเสลาที่บ้านง้อชัย	ต.ระบำ อ.ลานสัก จ.อุทัยธานี	125.855	123.66	123.64	123.64	123.64	123.64	คงที่
110402T ห้วยทับเสลาที่บ้านไร่เดียว	ต.ลานสัก อ.ลานสัก จ.อุทัยธานี	105.6	103.20	103.15	103.16	103.16	103.16	เพิ่มขึ้น
110403T ห้วยทับเสลาที่บ้านดินแดง	ต.ประดู่ยืน อ.ลานสัก จ.อุทัยธานี	86.5	83.92	83.86	83.90	83.90	83.90	เพิ่มขึ้น
110502T ห้วยวังมาที่บ้านหนองเคย	ต.มาบแก อ.ลาดยาว จ.นครสวรรค์	55.2	51.40	51.21	51.20	51.19	51.18	เพิ่มขึ้น

3.1) ระดับน้ำในลำน้ำ



สถานี 110501T น้ำแมวกักที่บ้านคลองสาส์ ต.ลาดยาว อ.ลาดยาว จ.นครสวรรค์ ระดับน้ำ 63.12 ม.รทก.



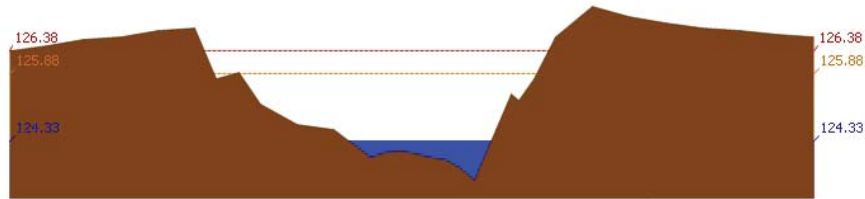
โครงการพัฒนาระบบพยากรณ์และเตือนภัยทรัพยากรน้ำ

ศูนย์ป้องกันวิกฤติน้ำ กรมทรัพยากรน้ำ กระทรวงทรัพยากรธรรมชาติและสิ่งแวดล้อม

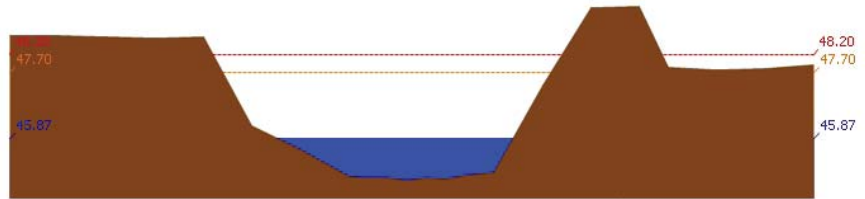
180 ถนนพระรามที่ 6 ซอย 34 แขวงสามเสนใน เขตพญาไท กรุงเทพมหานคร 10400 โทรศัพท์ 0 2271 6000



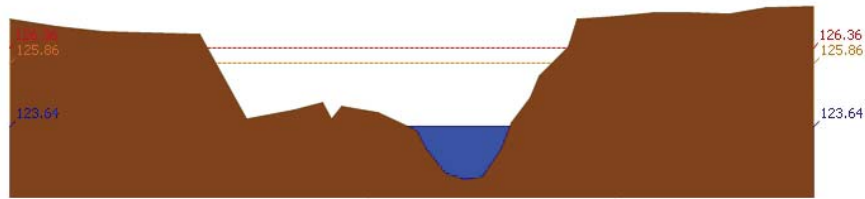
รายงานสถานการณ์น้ำลุ่มน้ำสะแกกรัง วันที่ 9 พฤษภาคม 2561



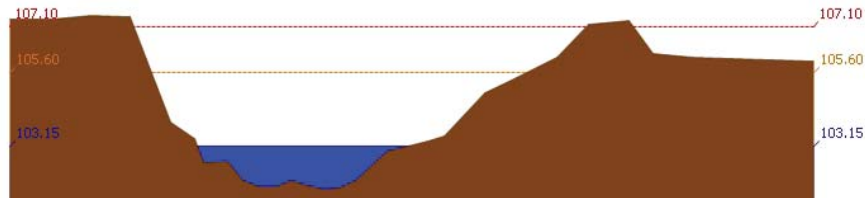
สถานี 110301T คลองโพธิ์ที่บ้านคลองบ่วงสามัคคี ต.ปางสวรรค์ อ.ชุมตาบง จ.นครสวรรค์ ระดับน้ำ 124.33 ม.รทก.



สถานี 110303T คลองโพธิ์ที่บ้านทุ่งสงบ ต.ไม้เขี้ยว อ.สว่างอารมณ์ จ.อุทัยธานี ระดับน้ำ 45.87 ม.รทก.



สถานี 110401T หัวหับเสลาที่บ้านบึงอ้ายเจียม ต.ระบำ อ.ลานสัก จ.อุทัยธานี ระดับน้ำ 123.64 ม.รทก.



สถานี 110402T หัวหับเสลาที่บ้านนาไร่ติ้ว ต.ลานสัก อ.ลานสัก จ.อุทัยธานี ระดับน้ำ 103.15 ม.รทก.



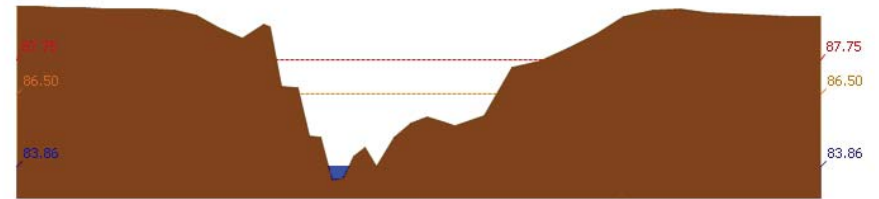
โครงการพัฒนาระบบพยากรณ์และเตือนภัยทรัพยากรน้ำ

ศูนย์ป้องกันวิกฤติน้ำ กรมทรัพยากรน้ำ กระทรวงทรัพยากรธรรมชาติและสิ่งแวดล้อม

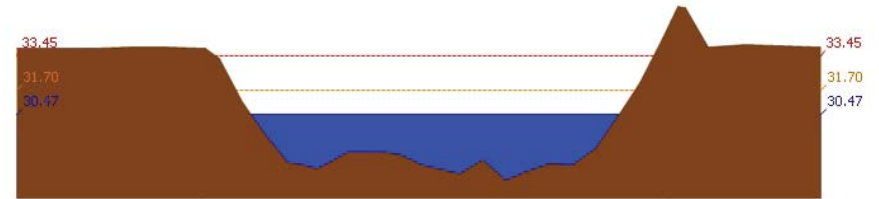
180 ถนนพระรามที่ 6 ซอย 34 แขวงสามเสนใน เขตพญาไท กรุงเทพมหานคร 10400 โทรศัพท์ 0 2271 6000



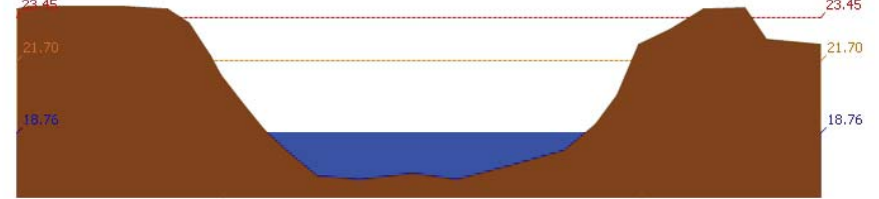
รายงานสถานการณ์น้ำลุ่มน้ำสะแกกรัง วันที่ 9 พฤษภาคม 2561



สถานี 110403T หัวหับเสลาที่บ้านดินแดง ต.ประดู่หิน อ.ลานสัก จ.อุทัยธานี ระดับน้ำ 83.86 ม.รทก.



สถานี 110503T แม่น้ำตากแดดที่บ้านหนองขาลาย ต.หนองหลวง อ.สว่างอารมณ์ จ.อุทัยธานี ระดับน้ำ 30.47 ม.รทก.



สถานี 110504T แม่น้ำตากแดดที่บ้านบุญลือ ต.เนินแจง อ.เมืองอุทัยธานี จ.อุทัยธานี ระดับน้ำ 18.76 ม.รทก.

4) ผลการวิเคราะห์สถานการณ์น้ำ



โครงการพัฒนาระบบพยากรณ์และเตือนภัยทรัพยากรน้ำ

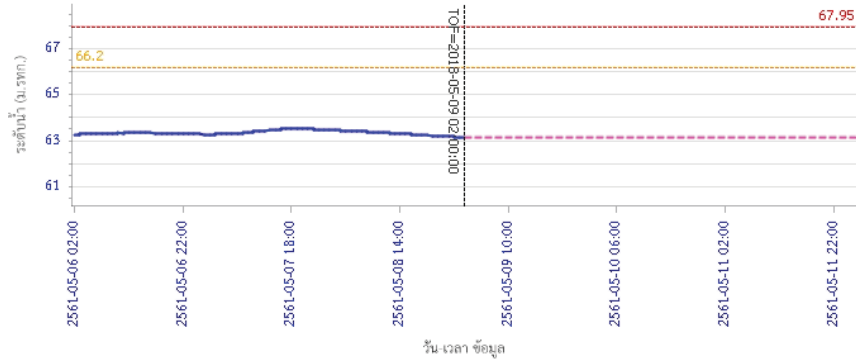
ศูนย์ป้องกันวิกฤติน้ำ กรมทรัพยากรน้ำ กระทรวงทรัพยากรธรรมชาติและสิ่งแวดล้อม

180 ถนนพระรามที่ 6 ซอย 34 แขวงสามเสนใน เขตพญาไท กรุงเทพมหานคร 10400 โทรศัพท์ 0 2271 6000



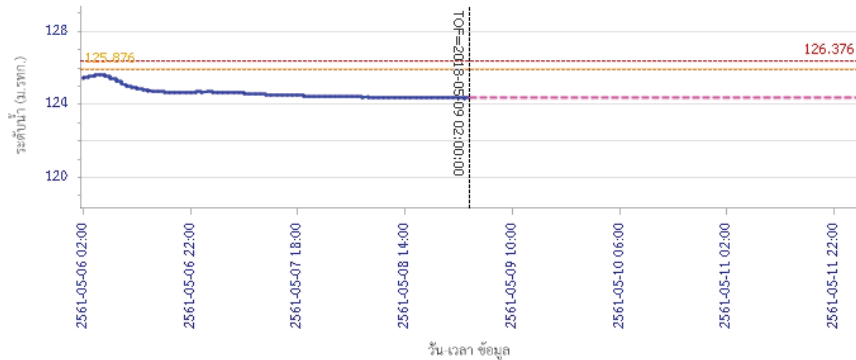
รายงานสถานการณ์น้ำลุ่มน้ำสะแกกรัง วันที่ 9 พฤษภาคม 2561

ผลการคำนวณระดับน้ำ สถานี 110501T น้ำแม่วังที่ตำบลคลองสาสี ต.ลาดยาว อ.ลาดยาว จ.นครสวรรค์



— ระดับน้ำจริงวัด — ระดับน้ำพยากรณ์ — ระดับเฝ้าระวัง — ระดับเตือนภัย

ผลการคำนวณระดับน้ำ สถานี 110301T คลองโพธิ์ที่ตำบลคลองปางสามัคคี ต.ปางสวรรค์ อ.ชุมตาบง จ.นครสวรรค์



— ระดับน้ำจริงวัด — ระดับน้ำพยากรณ์ — ระดับเฝ้าระวัง — ระดับเตือนภัย



โครงการพัฒนาระบบพยากรณ์และเตือนภัยทรัพยากรน้ำ

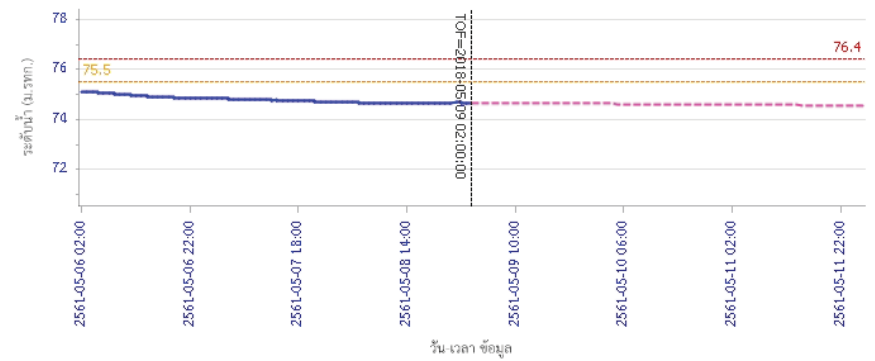
ศูนย์ป้องกันวิกฤติน้ำ กรมทรัพยากรน้ำ กระทรวงทรัพยากรธรรมชาติและสิ่งแวดล้อม

180 ถนนพระรามที่ 6 ซอย 34 แขวงสามเสนใน เขตพญาไท กรุงเทพมหานคร 10400 โทรศัพท์ 0 2271 6000



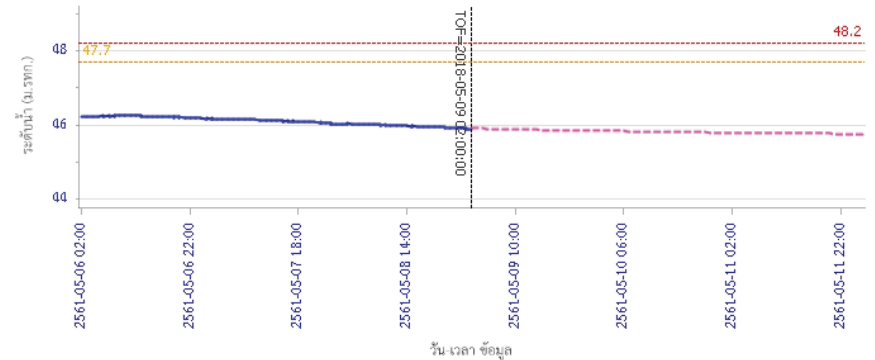
รายงานสถานการณ์น้ำลุ่มน้ำสะแกกรัง วันที่ 9 พฤษภาคม 2561

ผลการคำนวณระดับน้ำ สถานี 110302T คลองท่าข้ามที่ตำบลท่าข้าม ต.พยุหน้ำหอม อ.ลาดยาว จ.นครสวรรค์



— ระดับน้ำจริงวัด — ระดับน้ำพยากรณ์ — ระดับเฝ้าระวัง — ระดับเตือนภัย

ผลการคำนวณระดับน้ำ สถานี 110303T คลองโพธิ์ที่ตำบลทุ่งสงบ ต.ไผ่เขียว อ.สว่างอารมณ์ จ.อุทัยธานี



— ระดับน้ำจริงวัด — ระดับน้ำพยากรณ์ — ระดับเฝ้าระวัง — ระดับเตือนภัย



โครงการพัฒนาระบบพยากรณ์และเตือนภัยทรัพยากรน้ำ

ศูนย์ป้องกันวิกฤติน้ำ กรมทรัพยากรน้ำ กระทรวงทรัพยากรธรรมชาติและสิ่งแวดล้อม

180 ถนนพระรามที่ 6 ซอย 34 แขวงสามเสนใน เขตพญาไท กรุงเทพมหานคร 10400 โทรศัพท์ 0 2271 6000



โครงการพัฒนาระบบพยากรณ์และเตือนภัยทรัพยากรน้ำ

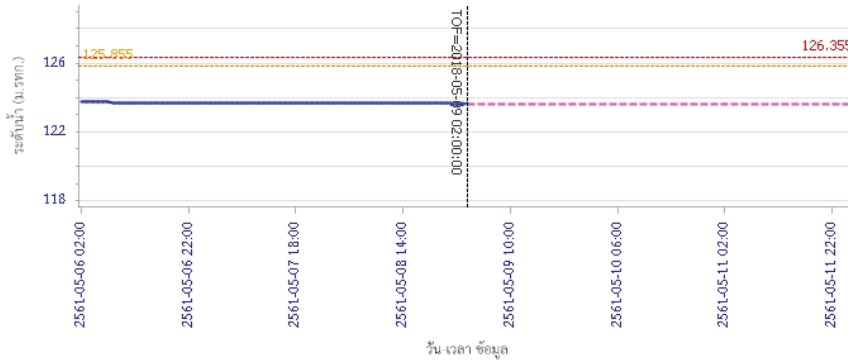
ศูนย์ป้องกันวิกฤติน้ำ กรมทรัพยากรน้ำ กระทรวงทรัพยากรธรรมชาติและสิ่งแวดล้อม

180 ถนนพระรามที่ 6 ซอย 34 แขวงสามเสนใน เขตพญาไท กรุงเทพมหานคร 10400 โทรศัพท์ 0 2271 6000

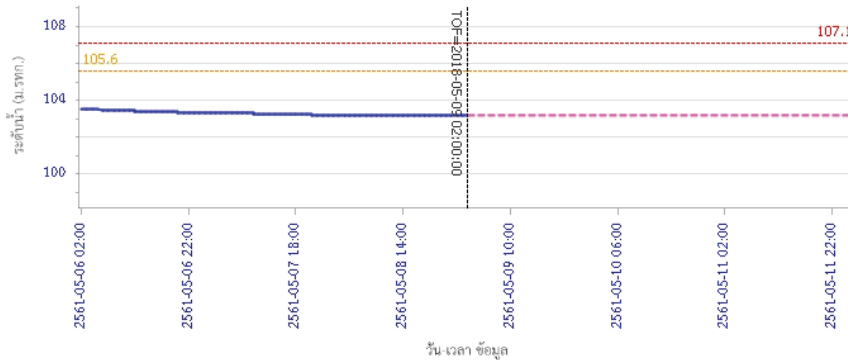


รายงานสถานการณ์น้ำลุ่มน้ำสะแกกรัง วันที่ 9 พฤษภาคม 2561


ผลการคำนวณระดับน้ำ สถานี 110401T ห้วยทับเสลาที่บ้านปางซ้ายเขมม ค.ระบำ อ.ลานสัก จ.อุทัยธานี



ผลการคำนวณระดับน้ำ สถานี 110402T ห้วยทับเสลาที่บ้านนาไร่เดียว ต.ลานสัก อ.ลานสัก จ.อุทัยธานี

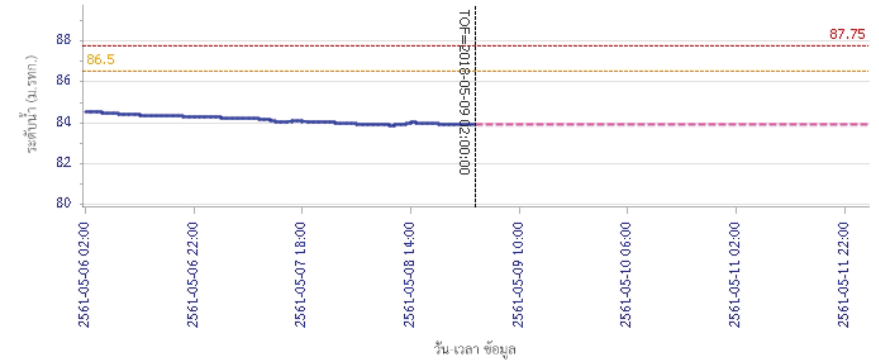


ผลการคำนวณระดับน้ำ สถานี 110502T ห้วยวังมาที่บ้านหนองเคย ต.มาบแก อ.ลาดยาว จ.นครสวรรค์

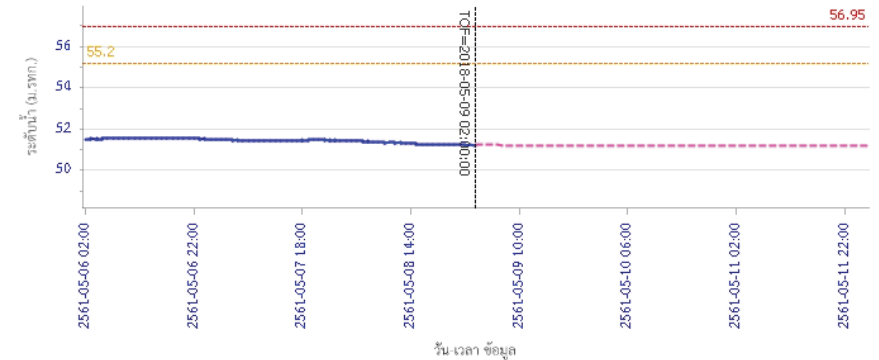


รายงานสถานการณ์น้ำลุ่มน้ำสะแกกรัง วันที่ 9 พฤษภาคม 2561


ผลการคำนวณระดับน้ำ สถานี 110403T ห้วยทับเสลาที่บ้านดินแดง ค.ประสูยืน อ.ลานสัก จ.อุทัยธานี



ผลการคำนวณระดับน้ำ สถานี 110502T ห้วยวังมาที่บ้านหนองเคย ต.มาบแก อ.ลาดยาว จ.นครสวรรค์



ผลการคำนวณระดับน้ำ สถานี 110502T ห้วยวังมาที่บ้านหนองเคย ต.มาบแก อ.ลาดยาว จ.นครสวรรค์





โครงการพัฒนาระบบพยากรณ์และเตือนภัยทรัพยากรน้ำ

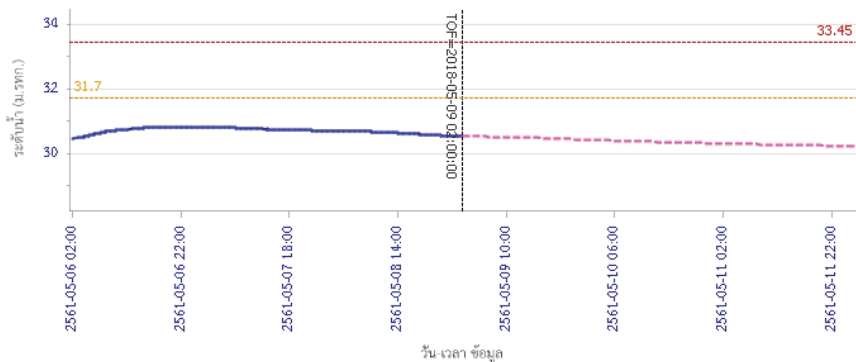
ศูนย์ป้องกันวิกฤติน้ำ กรมทรัพยากรน้ำ กระทรวงทรัพยากรธรรมชาติและสิ่งแวดล้อม

180 ถนนพระรามที่ 6 ซอย 34 แขวงสามเสนใน เขตพญาไท กรุงเทพมหานคร 10400 โทรศัพท์ 0 2271 6000



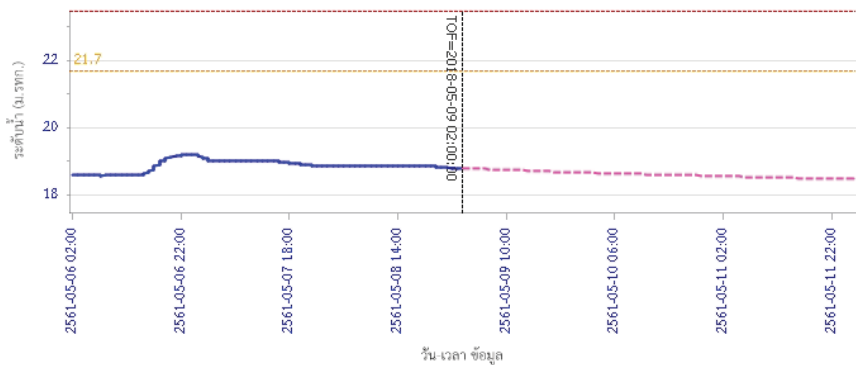
รายงานสถานการณ์น้ำลุ่มน้ำสะแกกรัง วันที่ 9 พฤษภาคม 2561

ผลการคำนวณระดับน้ำ สถานี 110503T แม่น้ำตากแดดที่บ้านหนองชาลาย ต.หนองหลวง อ.สว่างอารมณ์ จ.อุทัยธานี



— ระดับน้ำตรวจวัด - - - ระดับน้ำพยากรณ์ - - - ระดับฝั้วระวัง - - - ระดับเตือนภัย

ผลการคำนวณระดับน้ำ สถานี 110504T แม่น้ำตากแดดที่บ้านบุญสิริ อ.เนินแจง อ.เมืองอุทัยธานี จ.อุทัยธานี



— ระดับน้ำตรวจวัด - - - ระดับน้ำพยากรณ์ - - - ระดับฝั้วระวัง - - - ระดับเตือนภัย

5) สรุปสถานการณ์น้ำ

สถานการณ์ในลุ่มน้ำสะแกกรัง อยู่ในภาวะปกติ



โครงการพัฒนาระบบพยากรณ์และเตือนภัยภัยพิภพน้ำ

ศูนย์ป้องกันวิกฤติน้ำ กรมทรัพยากรน้ำ กระทรวงทรัพยากรธรรมชาติและสิ่งแวดล้อม

180 ถนนพระรามที่ 6 ซอย 34 แขวงสามเสนใน เขตพญาไท กรุงเทพมหานคร 10400 โทรศัพท์ 0 2271 6000



โครงการพัฒนาระบบพยากรณ์และเตือนภัยภัยพิภพน้ำ

ศูนย์ป้องกันวิกฤติน้ำ กรมทรัพยากรน้ำ กระทรวงทรัพยากรธรรมชาติและสิ่งแวดล้อม

180 ถนนพระรามที่ 6 ซอย 34 แขวงสามเสนใน เขตพญาไท กรุงเทพมหานคร 10400 โทรศัพท์ 0 2271 6000



รายงานสถานการณ์น้ำลุ่มน้ำป่าสัก วันที่ 9 พฤษภาคม 2561


1) สภาพภูมิอากาศ (ที่มา : กรมอุตุนิยมวิทยา)

ลักษณะอากาศทั่วไป

พยากรณ์อากาศ 24 ชั่วโมงข้างหน้า ประเทศไทยตอนบนยังคงมีฝนฟ้าคะนองบางแห่ง โดยภาคกลาง ภาคตะวันออก และภาคใต้ จะมีฝนฟ้าคะนองมากกว่าบริเวณอื่น สำหรับในช่วงวันที่ 9-13 พฤษภาคม 2561 ประเทศไทยจะมีฝนฟ้าคะนองเพิ่มมากขึ้น และมีฝนตกหนักบางแห่ง ขอให้ประชาชนระวังอันตรายจากฝนตกหนักและฝนที่ตกสะสมไว้ด้วย

สภาพอากาศภาคกลาง (เวลา 06:00 น.วันนี้ - 06:00 น.วันพรุ่งนี้)

มีเมฆเป็นส่วนมาก กับมีฝนฟ้าคะนอง ร้อยละ 30 ของพื้นที่ ส่วนมากบริเวณจังหวัดกาญจนบุรี ราชบุรี สมุทรสงคราม สมุทรสาคร และนครปฐม อุณหภูมิต่ำสุด 25-26 องศาเซลเซียส อุณหภูมิสูงสุด 35-37 องศาเซลเซียส ลมตะวันตกเฉียงใต้ ความเร็ว 10-25 กม./ชม.



ภาพถ่ายดาวเทียม

แผนที่อากาศ

2) สรุปสถานการณ์ฝน

สรุปสถานการณ์ฝนในพื้นที่ลุ่มน้ำป่าสัก จากข้อมูลตรวจวัดปริมาณน้ำฝนของสถานีโทรมาตรโครงการพัฒนาระบบพยากรณ์และเตือนภัยภัยพิภพน้ำ กรมทรัพยากรน้ำ ของวันที่ 09 พฤษภาคม 2561 ยอนหลัง 24 ชั่วโมง ที่ผ่านมา และข้อมูลคาดการณ์ปริมาณฝนจากการประมวลผลข้อมูลจาก NWP-WRF Model กรมอุตุนิยมวิทยา (http://www2.tmd.go.th/wrf_tmd/images/domain2/asia_precipitation3h.html) ดังแสดงในตาราง

สถานีโทรมาตร	ที่ตั้ง	ปริมาณฝนตรวจวัดสะสม (ม.ม.)			ปริมาณฝนสะสมคาดการณ์ล่วงหน้า		
		เมื่อวาน	2 วัน	3 วัน	1 วัน	2 วัน	3 วัน
120401T โรงเรียนบ้านลำป่าสักมูล	ต.ตมุลเหล็ก อ.เมือง จ.เพชรบูรณ์	0.00	0.00	0.50	42.50	65.09	65.09
120701T บ้านสำราญ	ต.กุดตาเพชร อ.ลำสนธิ จ.ลพบุรี	0.00	0.00	0.00	28.42	42.25	48.50
120601T โรงเรียนบ้านหนองมะค่า	ต.หนองมะค่า อ.โคกเจริญ จ.ลพบุรี	0.00	0.00	0.00	4.50	21.25	25.00
120108T รพ.สต.บ้านทับกัก	ต.อิปุม อ.ด่านซ้าย จ.เลย	0.00	0.00	0.00	53.35	64.31	64.31
120501T โรงเรียนบ้านสันเจริญ	ต.ทาดวง อ.หนองไผ่ จ.เพชรบูรณ์	0.00	0.00	0.00	21.12	27.55	27.55
120802T โรงเรียนชอย12 สาย 4 ซ้าย	ต.ดีลัง อ.พัฒนานิคม จ.ลพบุรี	0.00	0.00	0.00	31.16	50.54	54.56
120502T อบต.บึงกระจับ	ต.บึงกระจับ อ.วิเชียรบุรี จ.เพชรบูรณ์	0.00	0.00	7.00	21.12	27.55	27.55

รายงานสถานการณ์น้ำลุ่มน้ำป่าสัก วันที่ 9 พฤษภาคม 2561

สถานีโทรมาตร	ที่ตั้ง	ปริมาณฝนตรวจวัดสะสม (ม.ม.)			ปริมาณฝนสะสมคาดการณ์ล่วงหน้า		
		เมื่อวาน	2 วัน	3 วัน	1 วัน	2 วัน	3 วัน
120702T ลำสนธิที่บ้านท้ายาง	ต.หนองไผ่ อ.ชัยบาดาล จ.ลพบุรี	0.00	0.00	0.00	28.42	42.25	48.50
120901T ห้วยมวกเหล็กที่ อ.มวกเหล็ก	ต.มวกเหล็ก อ.มวกเหล็ก จ.สระบุรี	0.00	0.00	0.00	67.74	116.79	131.79

หมายเหตุ : ปริมาณฝนสะสมคาดการณ์ ได้จากการประมวลผลและคำนวณข้อมูลจากจาก NWP-WRF Model กรมอุตุนิยมวิทยา

3) สรุประดับน้ำรายวัน

สรุปสถานการณ์น้ำในพื้นที่ลุ่มน้ำป่าสัก จากข้อมูลตรวจวัดระดับน้ำของสถานีโทรมาตรโครงการพัฒนาระบบพยากรณ์และเตือนภัยภัยพิภพน้ำ กรมทรัพยากรน้ำ ณ เวลา 7:00 น. ของวันที่ 09 พฤษภาคม 2561 และข้อมูลระดับน้ำคาดการณ์จากแบบจำลองทางคณิตศาสตร์ ดังแสดงในตาราง

สถานีโทรมาตร	ที่ตั้ง	ระดับเตือนภัย	ระดับน้ำตรวจวัด (ม.รทก)		ระดับน้ำคาดการณ์ล่วงหน้า			
			เมื่อวาน	วันนี้	1 วัน	2 วัน	3 วัน	แนวโน้ม
120107T แม่น้ำป่าสักที่ อ.เมืองเพชรบูรณ์	ต.นบป่า อ.เมือง จ.เพชรบูรณ์	113.4	111.29	111.28	111.29	111.29	111.30	เพิ่มขึ้น
120106T แม่น้ำป่าสักที่ อ.เสาไห้	ต.ศาลาริไทย อ.เสาไห้ จ.สระบุรี	10.6	8.05	7.94	7.34	6.80	6.24	เพิ่มขึ้น
120205T แม่น้ำป่าสักที่บ้านอุ้มกะทาด	ต.ศิลา อ.หล่มเก่า จ.เพชรบูรณ์	215.8	211.46	211.28	211.30	211.30	211.30	เพิ่มขึ้น
120109T แม่น้ำป่าสักที่ อ.แก่งคอย	ต.แก่งคอย อ.แก่งคอย จ.สระบุรี	14.6	8.22	8.08	7.68	7.28	6.86	เพิ่มขึ้น
120110T แม่น้ำป่าสักที่บ้านวังโบลัด	ต.วังโบลัด อ.หนองไผ่ จ.เพชรบูรณ์	87.1	88.18	87.68	87.73	87.73	87.73	เพิ่มขึ้น
120304T ห้วยน้ำพุที่บ้านกกกะบาก	ต.โป่ง อ.ด่านซ้าย จ.เลย	305	301.37	301.36	301.36	301.36	301.36	คงที่
120111T แม่น้ำป่าสักที่บ้านจางวาง	ต.ลานบ่า อ.หล่มสัก จ.เพชรบูรณ์	132.7	130.47	130.45	130.46	130.45	130.45	เพิ่มขึ้น
120305T ห้วยน้ำพุที่ อ.หล่มเก่า	ต.หล่มเก่า อ.หล่มเก่า จ.เพชรบูรณ์	158.1	156.50	156.49	156.50	156.50	156.49	เพิ่มขึ้น
120112T แม่น้ำป่าสักที่บ้านหนองแหวน	ต.วังมะข่อ อ.เมือง จ.เพชรบูรณ์	100.3	95.67	95.53	95.56	95.56	95.56	เพิ่มขึ้น
120113T แม่น้ำป่าสักที่บ้านเขาค้าง	ต.คลองกระจิง อ.ศรีเทพ จ.เพชรบูรณ์	52.9	50.51	50.52	50.49	50.49	50.49	ลดลง
120702T ลำสนธิที่บ้านท้ายาง	ต.หนองไผ่ อ.ชัยบาดาล จ.ลพบุรี	53	49.24	48.50	48.81	48.81	48.81	เพิ่มขึ้น
120105T แม่น้ำป่าสักที่บ้านวังมเหสี	ต.ทาดวง อ.หล่มสัก จ.เพชรบูรณ์	160.9	156.14	156.29	156.28	156.28	156.28	ลดลง
120901T ห้วยมวกเหล็กที่ อ.มวกเหล็ก	ต.มวกเหล็ก อ.มวกเหล็ก จ.สระบุรี	192.6	188.75	188.73	188.55	188.38	188.23	เพิ่มขึ้น

3.1) ระดับน้ำในลำน้ำ



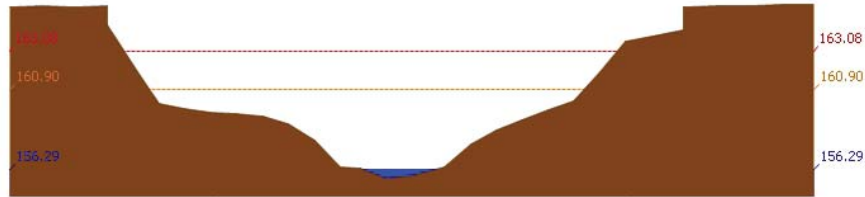
โครงการพัฒนาระบบพยากรณ์และเตือนภัยทรัพยากรน้ำ

ศูนย์ป้องกันวิกฤติน้ำ กรมทรัพยากรน้ำ กระทรวงทรัพยากรธรรมชาติและสิ่งแวดล้อม

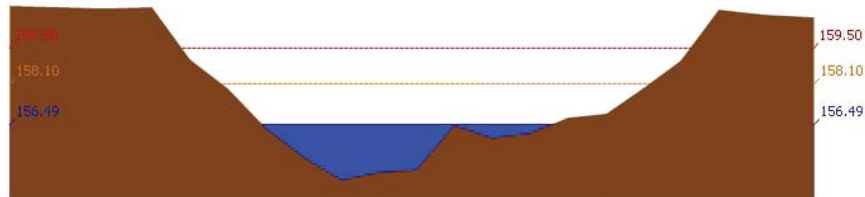
180 ถนนพระรามที่ 6 ซอย 34 แขวงสามเสนใน เขตพญาไท กรุงเทพมหานคร 10400 โทรศัพท์ 0 2271 6000



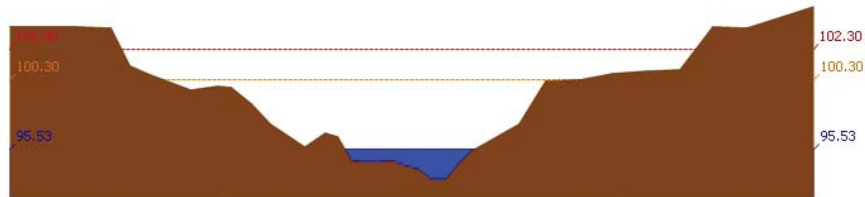
รายงานสถานการณ์น้ำลุ่มน้ำป่าสัก วันที่ 9 พฤษภาคม 2561




สถานี 120105T แม่น้ำป่าสักที่บ้านวังมสนเหนือ ต.ท่าอิฐปยุ อ.หล่มสัก จ.เพชรบูรณ์ ระดับน้ำ 156.29 ม.รทก.



สถานี 120305T หัวน้ำพุ่งที่ อ.หล่มเก่า ต.หล่มเก่า อ.หล่มเก่า จ.เพชรบูรณ์ ระดับน้ำ 156.49 ม.รทก.



สถานี 120112T แม่น้ำป่าสักที่บ้านหนองแหวน ต.วังมะข่อ อ.เมือง จ.เพชรบูรณ์ ระดับน้ำ 95.53 ม.รทก.



สถานี 120113T แม่น้ำป่าสักที่บ้านเขาค้าง ต.คลองกระจิง อ.ศรีเทพ จ.เพชรบูรณ์ ระดับน้ำ 50.52 ม.รทก.



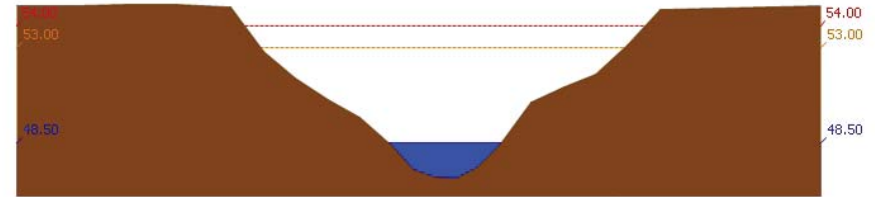
โครงการพัฒนาระบบพยากรณ์และเตือนภัยทรัพยากรน้ำ

ศูนย์ป้องกันวิกฤติน้ำ กรมทรัพยากรน้ำ กระทรวงทรัพยากรธรรมชาติและสิ่งแวดล้อม

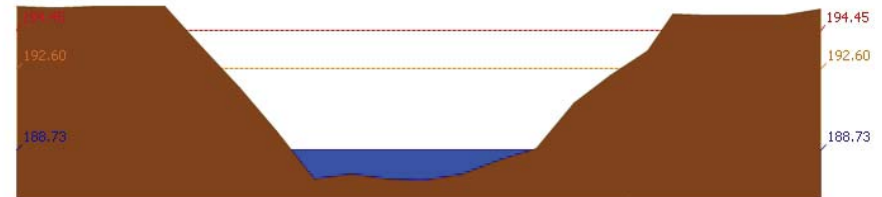
180 ถนนพระรามที่ 6 ซอย 34 แขวงสามเสนใน เขตพญาไท กรุงเทพมหานคร 10400 โทรศัพท์ 0 2271 6000



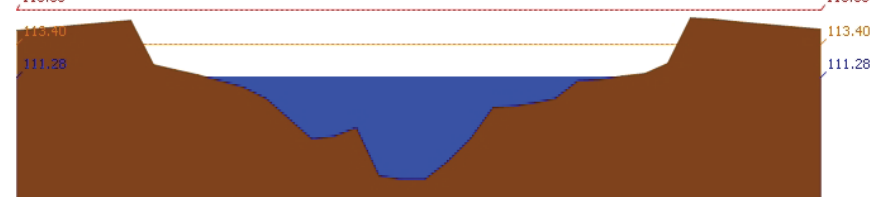
รายงานสถานการณ์น้ำลุ่มน้ำป่าสัก วันที่ 9 พฤษภาคม 2561



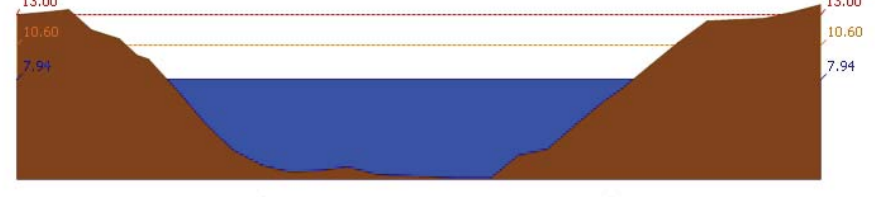
สถานี 120702T ลำสนธิที่บ้านท่าช้าง ต.หนองขาหย่าง อ.ชัยบาดาล จ.ลพบุรี ระดับน้ำ 48.50 ม.รทก.



สถานี 120901T หัวมวกเหล็กที่ อ.มวกเหล็ก ต.มวกเหล็ก อ.มวกเหล็ก จ.สระบุรี ระดับน้ำ 188.73 ม.รทก.



สถานี 120107T แม่น้ำป่าสักที่ อ.เมืองเพชรบูรณ์ ต.บาป่า อ.เมือง จ.เพชรบูรณ์ ระดับน้ำ 111.28 ม.รทก.



สถานี 120106T แม่น้ำป่าสักที่ อ.เสาไห้ ต.ศาลาไทย อ.เสาไห้ จ.สระบุรี ระดับน้ำ 7.94 ม.รทก.

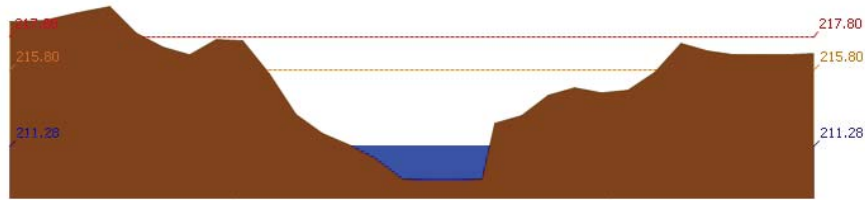


โครงการพัฒนาระบบพยากรณ์และเตือนภัยทรัพยากรน้ำ

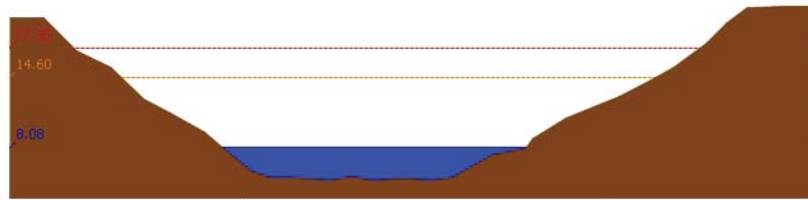
ศูนย์ป้องกันวิกฤติน้ำ กรมทรัพยากรน้ำ กระทรวงทรัพยากรธรรมชาติและสิ่งแวดล้อม
180 ถนนพระรามที่ 6 ซอย 34 แขวงสามเสนใน เขตพญาไท กรุงเทพมหานคร 10400 โทรศัพท์ 0 2271 6000



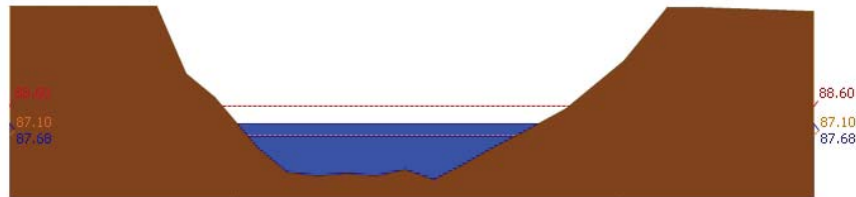
รายงานสถานการณ์น้ำลุ่มน้ำป่าสัก วันที่ 9 พฤษภาคม 2561



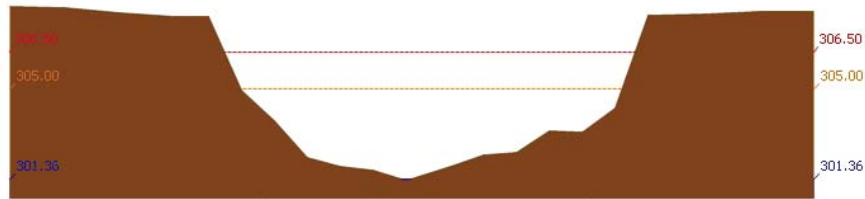
สถานี 120205T แม่น้ำป่าสักที่บ้านลุ่มกะทาด ต.ศิลา อ.หล่มเก่า จ.เพชรบูรณ์ ระดับน้ำ 211.28 ม.รทก.



สถานี 120109T แม่น้ำป่าสักที่ อ.แก่งคอย ต.แก่งคอย อ.แก่งคอย จ.สระบุรี ระดับน้ำ 8.08 ม.รทก.



สถานี 120110T แม่น้ำป่าสักที่บ้านวังโบสถ์ ต.วังโบสถ์ อ.หนองไผ่ จ.เพชรบูรณ์ ระดับน้ำ 87.68 ม.รทก.



สถานี 120304T ห้วยน้ำพุที่บ้านกกกระบาก ต.โป่ง อ.ด่านซ้าย จ.เลย ระดับน้ำ 301.36 ม.รทก.

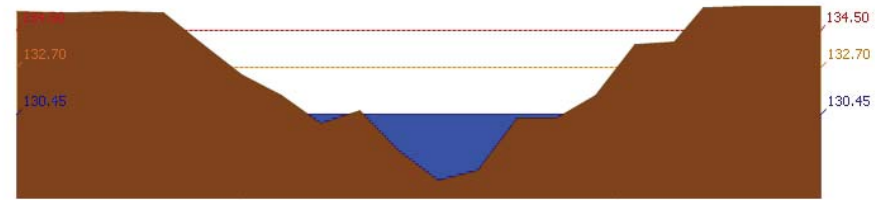


โครงการพัฒนาระบบพยากรณ์และเตือนภัยทรัพยากรน้ำ

ศูนย์ป้องกันวิกฤติน้ำ กรมทรัพยากรน้ำ กระทรวงทรัพยากรธรรมชาติและสิ่งแวดล้อม
180 ถนนพระรามที่ 6 ซอย 34 แขวงสามเสนใน เขตพญาไท กรุงเทพมหานคร 10400 โทรศัพท์ 0 2271 6000




รายงานสถานการณ์น้ำลุ่มน้ำป่าสัก วันที่ 9 พฤษภาคม 2561



สถานี 120111T แม่น้ำป่าสักที่บ้านจางวาง ต.ลานบ่า อ.หล่มสัก จ.เพชรบูรณ์ ระดับน้ำ 130.45 ม.รทก.

3.2) ภาพสถานการณ์น้ำจากกล้อง CCTV



แม่น้ำป่าสักที่บ้านจางวาง ต.ลานบ่า อ.หล่มสัก จ.เพชรบูรณ์



แม่น้ำป่าสักที่ อ.เมืองเพชรบูรณ์ ต.นาป่า อ.เมือง จ.เพชรบูรณ์



แม่น้ำป่าสักที่ อ. แก่งคอย ต.แก่งคอย อ.แก่งคอย จ.สระบุรี



แม่น้ำป่าสักที่ อ.เสาไห้ ต.ศาลารไทย อ.เสาไห้ จ.สระบุรี

4) ผลการวิเคราะห์สถานการณ์น้ำ



โครงการพัฒนาระบบพยากรณ์และเตือนภัยทรัพยากรน้ำ

ศูนย์ป้องกันวิกฤติน้ำ กรมทรัพยากรน้ำ กระทรวงทรัพยากรธรรมชาติและสิ่งแวดล้อม

180 ถนนพระรามที่ 6 ซอย 34 แขวงสามเสนใน เขตพญาไท กรุงเทพมหานคร 10400 โทรศัพท์ 0 2271 6000



โครงการพัฒนาระบบพยากรณ์และเตือนภัยทรัพยากรน้ำ

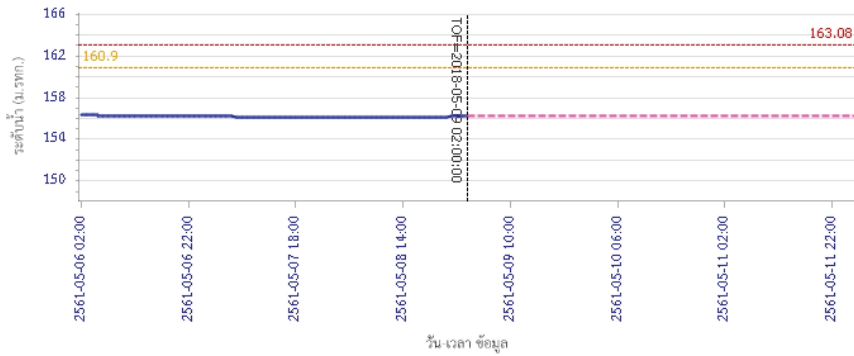
ศูนย์ป้องกันวิกฤติน้ำ กรมทรัพยากรน้ำ กระทรวงทรัพยากรธรรมชาติและสิ่งแวดล้อม

180 ถนนพระรามที่ 6 ซอย 34 แขวงสามเสนใน เขตพญาไท กรุงเทพมหานคร 10400 โทรศัพท์ 0 2271 6000



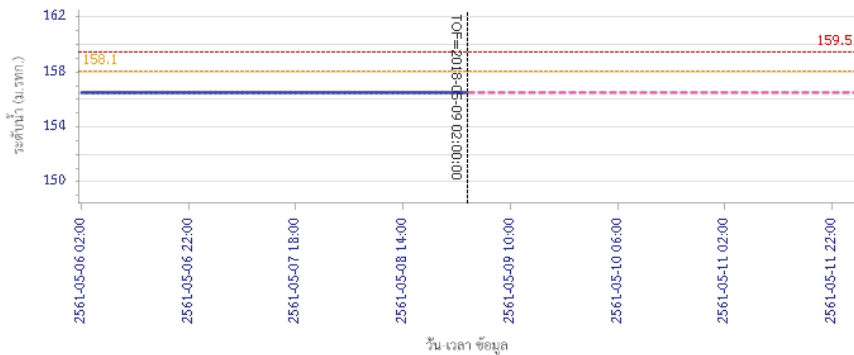
รายงานสถานการณ์น้ำลุ่มน้ำป่าสัก วันที่ 9 พฤษภาคม 2561

ผลการคำนวณระดับน้ำ สถานี 120105T แม่น้ำป่าสักที่บ้านวังมลอเหนือ ต.ท่าอิฐบุง อ.หล่มสัก จ.เพชรบูรณ์



— ระดับน้ำตรวจวัด
 --- ระดับน้ำพยากรณ์
 --- ระดับน้ำที่จะถึง
 --- ระดับเตือนภัย

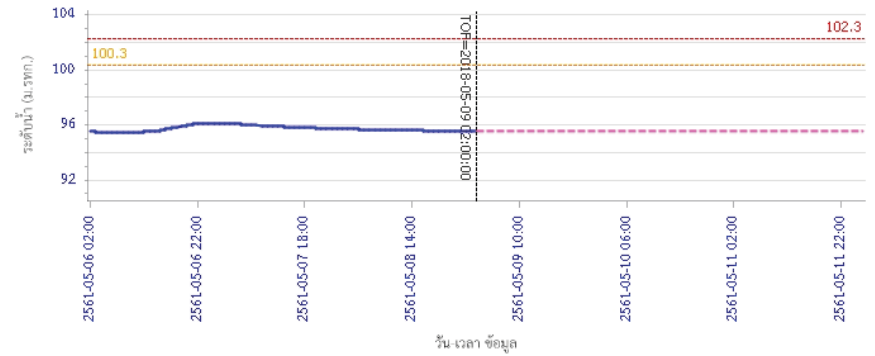
ผลการคำนวณระดับน้ำ สถานี 120305T ทั่วย่าน้ำทุ่งที่ อ.หล่มเก่า ต.หล่มเก่า อ.หล่มเก่า จ.เพชรบูรณ์



— ระดับน้ำตรวจวัด
 --- ระดับน้ำพยากรณ์
 --- ระดับน้ำที่จะถึง
 --- ระดับเตือนภัย

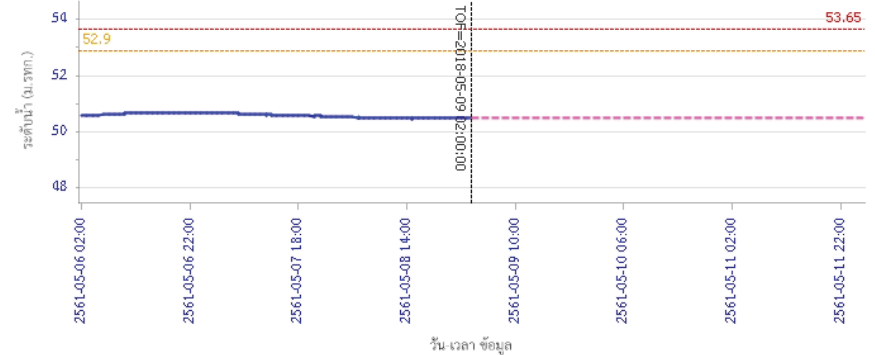
รายงานสถานการณ์น้ำลุ่มน้ำป่าสัก วันที่ 9 พฤษภาคม 2561

ผลการคำนวณระดับน้ำ สถานี 120112T แม่น้ำป่าสักที่บ้านหนองแหวน ต.วังมะข่อ อ.เมือง จ.เพชรบูรณ์



— ระดับน้ำตรวจวัด
 --- ระดับน้ำพยากรณ์
 --- ระดับน้ำที่จะถึง
 --- ระดับเตือนภัย

ผลการคำนวณระดับน้ำ สถานี 120113T แม่น้ำป่าสักที่บ้านเขาค้าง ต.คลองกระจิง อ.ศรีเทพ จ.เพชรบูรณ์



— ระดับน้ำตรวจวัด
 --- ระดับน้ำพยากรณ์
 --- ระดับน้ำที่จะถึง
 --- ระดับเตือนภัย



โครงการพัฒนาระบบพยากรณ์และเตือนภัยทรัพยากรน้ำ

ศูนย์ป้องกันวิกฤติน้ำ กรมทรัพยากรน้ำ กระทรวงทรัพยากรธรรมชาติและสิ่งแวดล้อม

180 ถนนพระรามที่ 6 ซอย 34 แขวงสามเสนใน เขตพญาไท กรุงเทพมหานคร 10400 โทรศัพท์ 0 2271 6000



โครงการพัฒนาระบบพยากรณ์และเตือนภัยทรัพยากรน้ำ

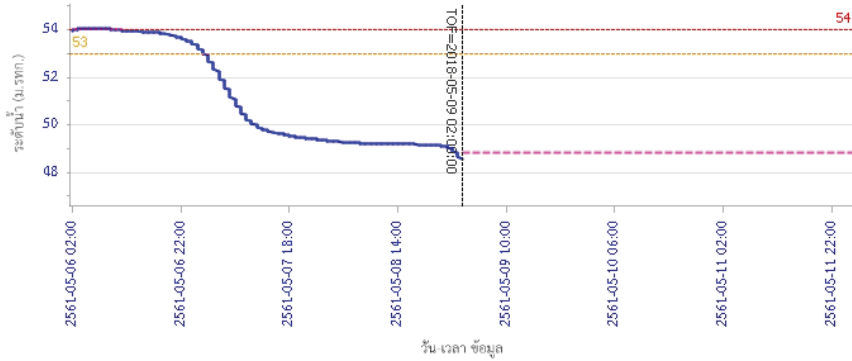
ศูนย์ป้องกันวิกฤติน้ำ กรมทรัพยากรน้ำ กระทรวงทรัพยากรธรรมชาติและสิ่งแวดล้อม

180 ถนนพระรามที่ 6 ซอย 34 แขวงสามเสนใน เขตพญาไท กรุงเทพมหานคร 10400 โทรศัพท์ 0 2271 6000



รายงานสถานการณ์น้ำลุ่มน้ำป่าสัก วันที่ 9 พฤษภาคม 2561

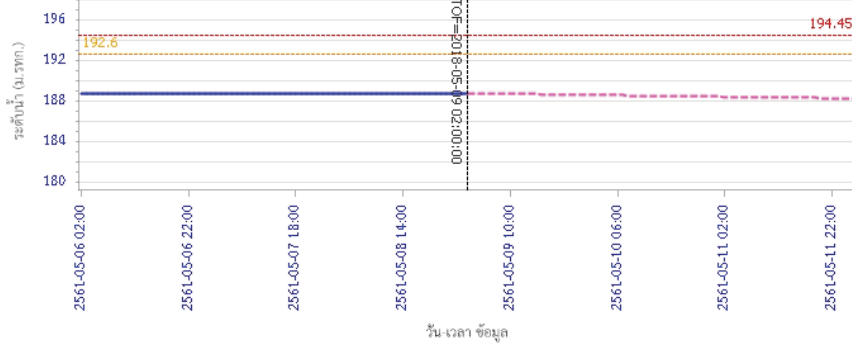
ผลการคำนวณระดับน้ำ สถานี 120702T สาสนธิที่บ้านท่ายาง ต.หนองยายโง่ อ.ชัยบาดาล จ.ลพบุรี



วัน เวลา ข้อมูล

— ระดับน้ำจริงวัด - - - ระดับน้ำพยากรณ์ - - - ระดับเฝ้าระวัง - - - ระดับเตือนภัย

ผลการคำนวณระดับน้ำ สถานี 120901T ที่รวมวกเหล็กที่ อ.รวมวกเหล็ก ต.รวมวกเหล็ก อ.รวมวกเหล็ก จ.สระบุรี

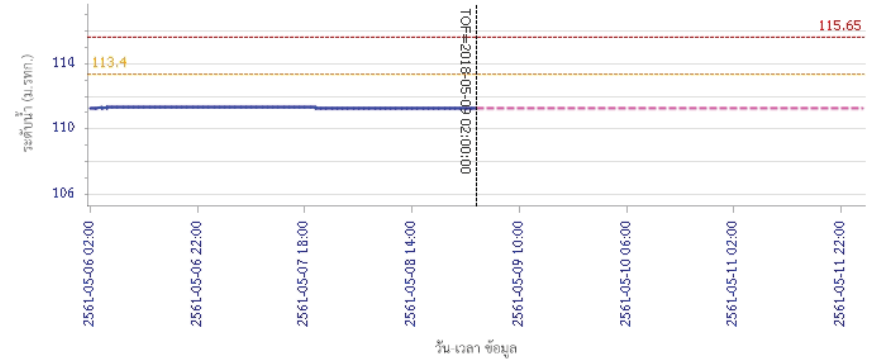


วัน เวลา ข้อมูล

— ระดับน้ำจริงวัด - - - ระดับน้ำพยากรณ์ - - - ระดับเฝ้าระวัง - - - ระดับเตือนภัย

รายงานสถานการณ์น้ำลุ่มน้ำป่าสัก วันที่ 9 พฤษภาคม 2561

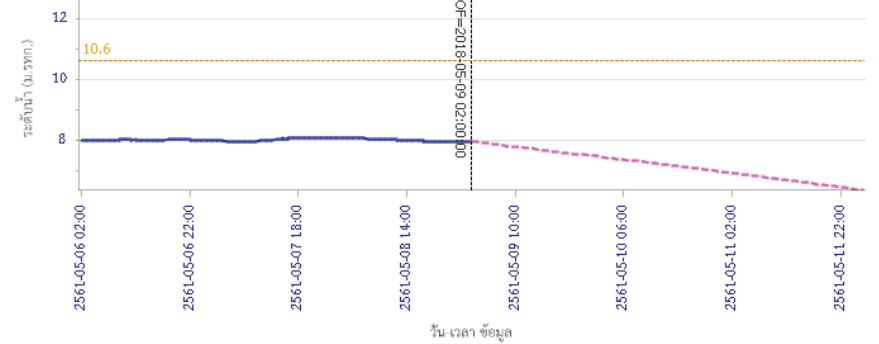
ผลการคำนวณระดับน้ำ สถานี 120107T แม่น้ำป่าสักที่ อ.เมืองเพชรบูรณ์ ค.น.ป่า อ.เมือง จ.เพชรบูรณ์



วัน เวลา ข้อมูล

— ระดับน้ำจริงวัด - - - ระดับน้ำพยากรณ์ - - - ระดับเฝ้าระวัง - - - ระดับเตือนภัย

ผลการคำนวณระดับน้ำ สถานี 120106T แม่น้ำป่าสักที่ อ.เสลาให้ ต.ศาลาไทย อ.เสลาให้ จ.สระบุรี



วัน เวลา ข้อมูล

— ระดับน้ำจริงวัด - - - ระดับน้ำพยากรณ์ - - - ระดับเฝ้าระวัง - - - ระดับเตือนภัย



โครงการพัฒนาระบบพยากรณ์และเตือนภัยทรัพยากรน้ำ

ศูนย์ป้องกันวิกฤติน้ำ กรมทรัพยากรน้ำ กระทรวงทรัพยากรธรรมชาติและสิ่งแวดล้อม

180 ถนนพระรามที่ 6 ซอย 34 แขวงสามเสนใน เขตพญาไท กรุงเทพมหานคร 10400 โทรศัพท์ 0 2271 6000



โครงการพัฒนาระบบพยากรณ์และเตือนภัยทรัพยากรน้ำ

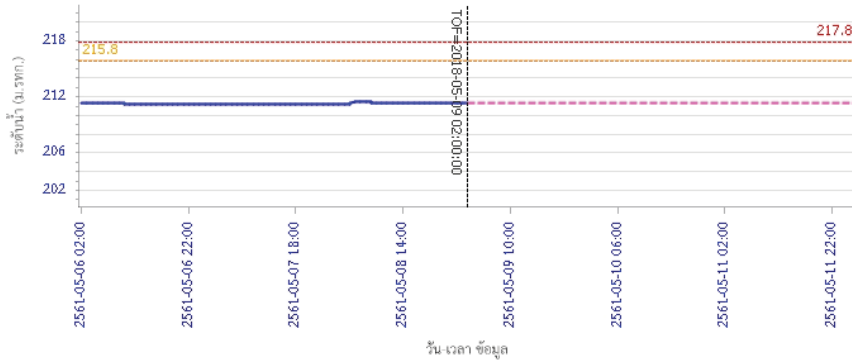
ศูนย์ป้องกันวิกฤติน้ำ กรมทรัพยากรน้ำ กระทรวงทรัพยากรธรรมชาติและสิ่งแวดล้อม

180 ถนนพระรามที่ 6 ซอย 34 แขวงสามเสนใน เขตพญาไท กรุงเทพมหานคร 10400 โทรศัพท์ 0 2271 6000

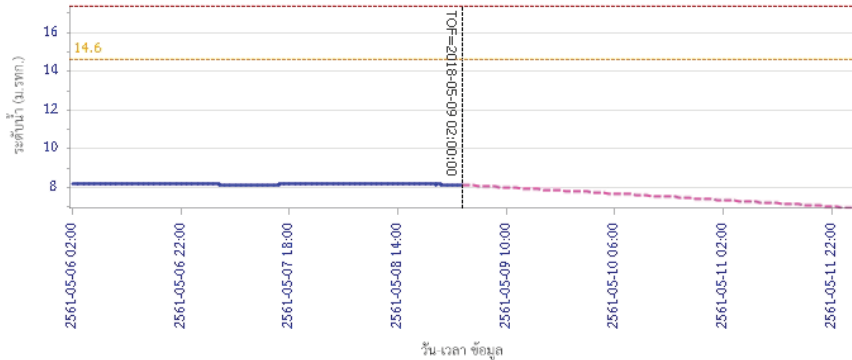


รายงานสถานการณ์น้ำลุ่มน้ำป่าสัก วันที่ 9 พฤษภาคม 2561

ผลการคำนวณระดับน้ำ สถานี 120205T แม่น้ำป่าสักที่บ้านอุ้มกะทาด ต.สิลา อ.หล่มเก่า จ.เพชรบูรณ์

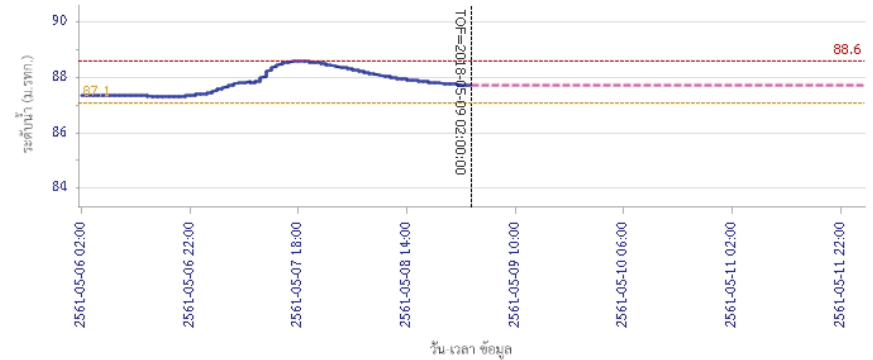


ผลการคำนวณระดับน้ำ สถานี 120109T แม่น้ำป่าสักที่ อ.แก่งคอย ต.แก่งคอย อ.แก่งคอย จ.สระบุรี

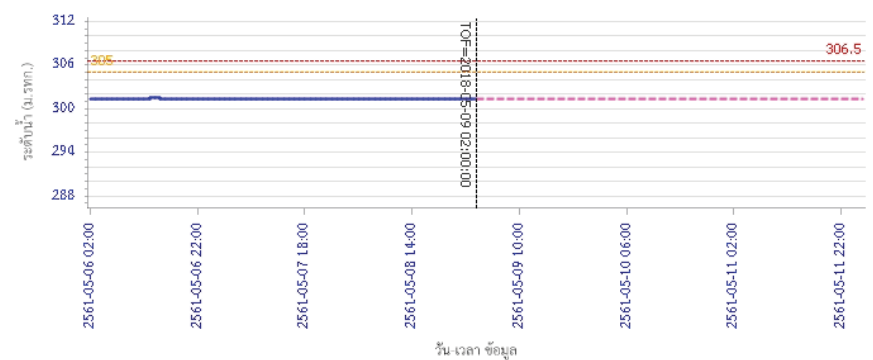


รายงานสถานการณ์น้ำลุ่มน้ำป่าสัก วันที่ 9 พฤษภาคม 2561

ผลการคำนวณระดับน้ำ สถานี 120110T แม่น้ำป่าสักที่บ้านวังโสน ต.วังโสน อ.หนองไผ่ จ.เพชรบูรณ์



ผลการคำนวณระดับน้ำ สถานี 120304T ที่บ้านม่วงที่บ้านกกกะบาก ต.โป่ง อ.ด่านซ้าย จ.เลย





โครงการพัฒนาระบบพยากรณ์และเตือนภัยทรัพยากรน้ำ

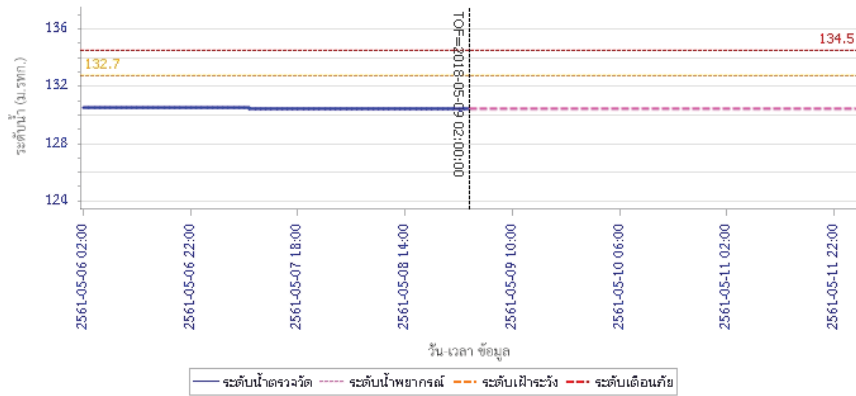
ศูนย์ป้องกันวิกฤติน้ำ กรมทรัพยากรน้ำ กระทรวงทรัพยากรธรรมชาติและสิ่งแวดล้อม

180 ถนนพระรามที่ 6 ซอย 34 แขวงสามเสนใน เขตพญาไท กรุงเทพมหานคร 10400 โทรศัพท์ 0 2271 6000



รายงานสถานการณ์น้ำลุ่มน้ำป่าสัก วันที่ 9 พฤษภาคม 2561

ผลการคำนวณระดับน้ำ สถานี 120111T แม่น้ำป่าสักที่บ้านจางวาง ต.ลานป่า อ.สนมลิก จ.เพชรบูรณ์



5) สรุปสถานการณ์น้ำ

สถานการณ์ในลุ่มน้ำป่าสัก อยู่ในภาวะปกติ

รายงานสถานการณ์น้ำลุ่มน้ำบางปะกง-ปราจีนบุรี วันที่ 9 พฤษภาคม 2561

1) สภาพภูมิอากาศ (ที่มา: กรมอุตุนิยมวิทยา)

ลักษณะอากาศทั่วไป


พยากรณ์อากาศ 24 ชั่วโมงข้างหน้า ประเทศไทยตอนบนยังคงมีฝนฟ้าคะนองบางแห่ง โดยภาคกลาง ภาคตะวันออก และภาคใต้ จะมีฝนฟ้าคะนองมากกว่าบริเวณอื่นๆ สำหรับในช่วงวันที่ 9-13 พฤษภาคม 2561 ประเทศไทยจะมีฝนฟ้าคะนองเพิ่มมากขึ้น และมีฝนตกหนักบางแห่ง

สภาพอากาศภาคตะวันออก

มีเมฆเป็นส่วนมาก กับมีฝนฟ้าคะนอง ร้อยละ 40 ของพื้นที่ ส่วนมากบริเวณจังหวัดฉะเชิงเทรา ชลบุรี ระยอง จันทบุรี และตราด อุณหภูมิต่ำสุด 24-28 องศาเซลเซียส อุณหภูมิสูงสุด 33-36 องศาเซลเซียส ลมตะวันออกเฉียงใต้ ความเร็ว 15-30 กม./ชม. ทะเลมีคลื่นสูงประมาณ 1 เมตร บริเวณที่มีฝนฟ้าคะนองคลื่นสูง 1-2 เมตร



แผนที่อากาศวันที่ 9 พ.ค. 2561 เวลา 07.00 น.



ภาพถ่ายจากดาวเทียม วันที่ 9 พ.ค. 2561 เวลา 07.00 น.

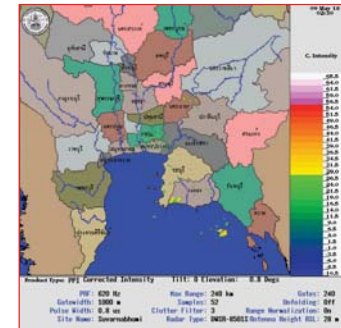
2) สถานการณ์ฝน

จากข้อมูลสถานการณ์ฝนในพื้นที่ลุ่มน้ำ บางปะกง-ปราจีนบุรี ของวันที่ 9 พฤษภาคม 2561 จากกรมทรัพยากรน้ำ กรมอุตุนิยมวิทยา และสถาบันสารสนเทศทรัพยากรน้ำและการเกษตร (องค์การมหาชน) พบว่ามีฝนตกเล็กน้อย และมีฝนตกหนักในบางพื้นที่ โดยบริเวณพื้นที่จังหวัดฉะเชิงเทรา และชลบุรี มีปริมาณฝน 1.1 - 64.3 มม.

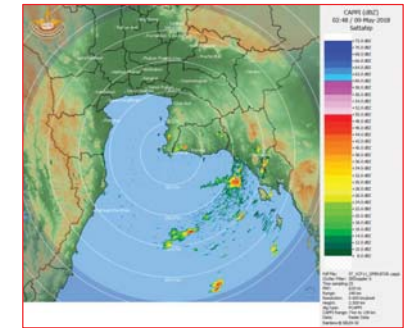
ข้อมูลสถานการณ์ฝนในพื้นที่ลุ่มน้ำบางปะกง-ปราจีนบุรี ณ วันที่ 9 พฤษภาคม 2561
(ข้อมูลจากกรมอุตุนิยมวิทยา เวลา 07.00 น.)

ลำดับ	พื้นที่	ปริมาณฝน (มม.)
1	สำนักงานเกษตรบ้านโพธิ์ จ.ฉะเชิงเทรา	35.9
2	อ.บางปะกง จ.ฉะเชิงเทรา	64.3
3	อ.ท่าตะเกียบ จ.ฉะเชิงเทรา	9.0
4	อ.เมือง จ.ชลบุรี	1.1

หมายเหตุ "ฝน" คือ ฝนวัดปริมาณไม่ได้ (ต่ำกว่า 0.1 มิลลิเมตร), "*" คือ ไม่ได้รับข้อมูล

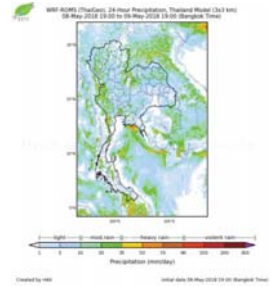
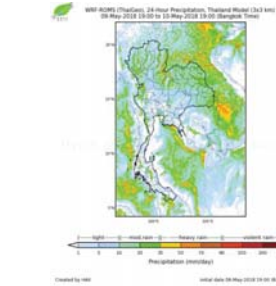
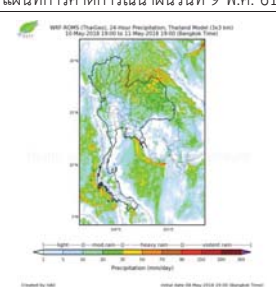
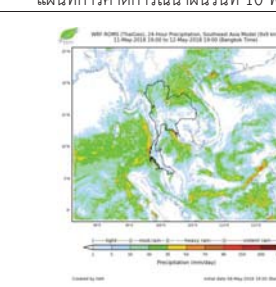




ภาพเรดาร์ตรวจอากาศ "สถานีสุวรรณภูมิ"
ณ วันที่ 9 พฤษภาคม 2561 เวลา 09.30 น.
(ที่มา :กรมอุตุนิยมวิทยา)



ภาพเรดาร์ตรวจอากาศ "สถานีสัตหีบ"
ณ วันที่ 9 พฤษภาคม 2561 เวลา 09.48 น.
(ที่มา :กรมอุตุนิยมวิทยา)

สถานการณ์น้ำฝน

	
แผนที่การคาดการณ์น้ำฝนวันที่ 9 พ.ค. 61	แผนที่การคาดการณ์น้ำฝนวันที่ 10 พ.ค. 61
	
แผนที่การคาดการณ์น้ำฝนวันที่ 11 พ.ค. 61	แผนที่การคาดการณ์น้ำฝนวันที่ 12 พ.ค. 61
	
แผนที่การคาดการณ์น้ำฝนวันที่ 13 พ.ค. 61	แผนที่การคาดการณ์น้ำฝนวันที่ 14 พ.ค. 61
ที่มา : www.thaiwater.net	
ผลการคาดการณ์ปริมาณฝนล่วงหน้า	

3) ข้อมูลปริมาณน้ำในลำน้ำ

สถานการณ์น้ำท่า (5 – 9 พ.ค. 2561 ที่มา: กรมชลประทาน เวลา 06.00 น.)

สถานี	อำเภอ	จังหวัด	ลุ่มน้ำ	ระดับน้ำ(ม.)	เสาร์	อาทิตย์	จันทร์	อังคาร	พุธ	แนวโน้ม (เพิ่ม/ ลด)
				ปริมาณน้ำ (ลบ.ม./วิ.)	5 พ.ค.	6 พ.ค.	7 พ.ค.	8 พ.ค.	9 พ.ค.	
Kgt.19A	พนัสนิคม	ชลบุรี	บางปะกง	4.8	2.04	2.19	2.21	2.05	2.11	เพิ่มขึ้น
				*	9.80	12.80	13.20	10.00	11.20	
Kgt.30	เทศบาลเมือง	ฉะเชิงเทรา	บางปะกง	1.70	0.29	-1.41	-1.95	-1.21	-1.17	เพิ่มขึ้น
				น้ำหนุน	*	*	*	*	*	
Ny.1B	เมือง	นครนายก	บางปะกง	8.81	4.45	4.55	4.40	4.29	4.26	ลดลง
				206	22.50	25.50	21.00	17.70	16.80	
Ny.3	บ้านนา	นครนายก	บางปะกง	6.26	1.14	1.18	1.18	1.09	1.04	ลดลง
				67.20	*	*	*	*	*	
Ny.4	เมือง	ปราจีนบุรี	บางปะกง	3.34	0.46	0.46	0.45	0.44	0.43	ลดลง
				185	*	*	*	*	*	
Ny.7	เมือง	นครนายก	บางปะกง	5.38	3.94	4.04	3.94	3.79	3.81	เพิ่มขึ้น
				*	*	*	*	*	*	
Kgt.1	เมือง	ปราจีนบุรี	ปราจีนบุรี	4.13	0.93	0.87	0.81	0.81	0.78	ลดลง
				774.00	*	*	*	*	*	
Kgt.3	กบินทร์บุรี	ปราจีนบุรี	ปราจีนบุรี	10.20	2.89	2.72	2.90	3.28	3.07	ลดลง
				648.00	93.55	85.90	94.00	111.10	101.65	
Kgt.6	ศรีมหาโพธิ์	ปราจีนบุรี	ปราจีนบุรี	7.10	1.71	1.55	1.47	1.59	1.54	ลดลง
				-	*	*	*	*	*	
Kgt.9	เขาฉกรรจ์	สระแก้ว	ปราจีนบุรี	10.00	4.25	4.35	4.45	4.30	4.12	ลดลง
				444.00	*	*	*	*	*	
Kgt.10	เมือง	สระแก้ว	ปราจีนบุรี	11.00	6.03	6.10	6.22	6.22	6.01	ลดลง
				300.00	*	*	*	*	*	
Kgt.13A	กบินทร์บุรี	ปราจีนบุรี	ปราจีนบุรี	16.17	8.06	8.19	9.01	9.26	8.82	ลดลง
				417.20	38.50	41.75	66.85	75.60	60.60	
Kgt.14	นาดี	ปราจีนบุรี	ปราจีนบุรี	7.06	0.86	0.84	0.79	0.77	0.74	ลดลง
				313.00	*	*	*	*	*	

หมายเหตุ* ไม่ได้รับข้อมูล

ข้อมูลระดับน้ำจากระบบตรวจวัดสภาพทางไกลอัตโนมัติลุ่มน้ำบางปะกง-ปราจีนบุรี กรมทรัพยากรน้ำ

ข้อมูลระดับน้ำ (7 – 9 พ.ค. 2561 ที่มา: กรมทรัพยากรน้ำ เวลา 07.00 น.)

สถานี	ตำบล	อำเภอ	จังหวัด	ลุ่มน้ำ	ระดับ ตลิ่ง (ต่ำสุด)	จันทร์	อังคาร	พุธ	แนวโน้ม (เพิ่ม/ ลด)
						7 พ.ค.	8 พ.ค.	9 พ.ค.	
บ้านทุ่งยายชี	ท่าตะเกียบ	ท่าตะเกียบ	ฉะเชิงเทรา	บางปะกง	5.80	1.44	1.44	1.44	ทรงตัว
บ้านป่าขะ	ป่าขะ	บ้านนา	นครนายก	บางปะกง	5.50	0.56	0.46	0.42	ลดลง
บ้านโคกลุม	หนองกี่	กบินทร์บุรี	ปราจีนบุรี	ปราจีนบุรี	5.50	1.60	1.60	1.60	ทรงตัว
บ้านเก่าเขา ฉกรรจ์	หนองหัว	เขาฉกรรจ์	สระแก้ว	ปราจีนบุรี	8.60	3.35	3.20	3.01	ลดลง

4) สรุป

- สถานการณ์น้ำในลุ่มน้ำบางปะกง อยู่ในภาวะปกติ (ระดับน้ำต่ำกว่าระดับตลิ่งต่ำสุด) และระดับน้ำในลำน้ำส่วนใหญ่มีแนวโน้มลดลง
- สถานการณ์น้ำในลุ่มน้ำปราจีนบุรี อยู่ในภาวะปกติ (ระดับน้ำต่ำกว่าระดับตลิ่งต่ำสุด) และระดับน้ำในลำน้ำส่วนใหญ่มีแนวโน้มลดลง

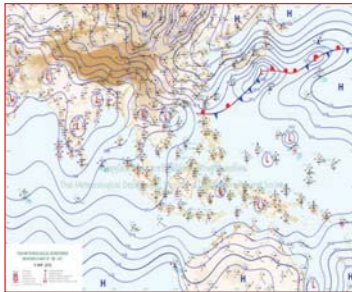
รายงานสถานการณ์น้ำลุ่มน้ำทะเลสาบสงขลา วันที่ 9 พฤษภาคม 2561

1) สภาพภูมิอากาศ


ลักษณะอากาศทั่วไป (ที่มา: กรมอุตุนิยมวิทยา)

พยากรณ์อากาศ 24 ชั่วโมงข้างหน้า ประเทศไทยตอนบนยังคงมีฝนฟ้าคะนองบางแห่ง โดยภาคกลาง ภาคตะวันออก และภาคใต้ จะมีฝนฟ้าคะนองมากกว่าบริเวณอื่นๆ สำหรับในช่วงวันที่ 9-13 พฤษภาคม 2561 ประเทศไทยจะมีฝนฟ้าคะนองเพิ่มมากขึ้น และมีฝนตกหนักบางแห่ง ขอให้ประชาชนระวังอันตรายจากฝนตกหนักและฝนที่ตกสะสมไว้ด้วย

สภาพอากาศภาคใต้ฝั่งตะวันออก มีเมฆมาก กับมีฝนฟ้าคะนอง ร้อยละ 40 ของพื้นที่ ส่วนมากบริเวณ จังหวัดสุราษฎร์ธานี นครศรีธรรมราช พัทลุง สงขลา ปัตตานี ยะลา และนราธิวาส อุณหภูมิต่ำสุด 22-26 องศาเซลเซียส อุณหภูมิสูงสุด 32-34 องศาเซลเซียส ผลคาดการณ์ปริมาณน้ำฝนล่วงหน้า 1-7 วัน ในช่วงวันที่ 9 - 13 พ.ค. มีฝนฟ้าคะนองร้อยละ 60-70 ของพื้นที่ และมีฝนตกหนักบางแห่ง หลังจากนั้น มีฝนฟ้าคะนองร้อยละ 20-40 ของพื้นที่



แผนที่อากาศ วันที่ 9 พ.ค. 2561 เวลา 07.00 น.



ภาพถ่ายจากดาวเทียม วันที่ 9 พ.ค. 2561

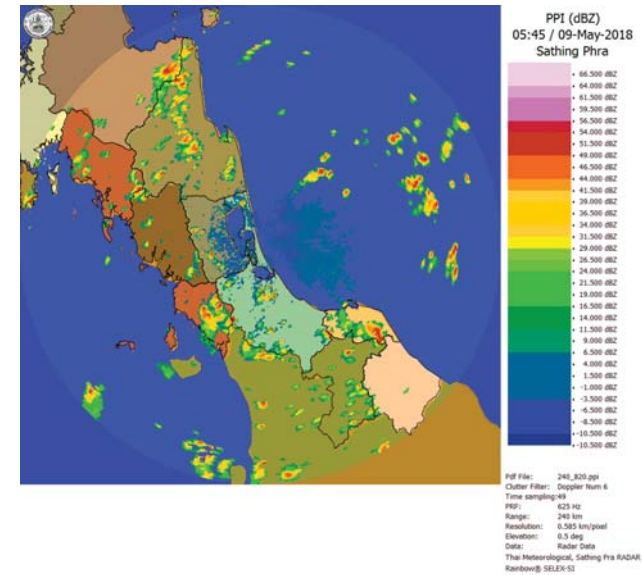
2) สถานการณ์ฝน

จากข้อมูลสถานการณ์ฝนในพื้นที่ลุ่มน้ำทะเลสาบสงขลาของวันที่ 9 พฤษภาคม 2561 จากกรมทรัพยากรน้ำ กรมอุตุนิยมวิทยา กรมชลประทาน และสถาบันสารสนเทศทรัพยากรน้ำและการเกษตร (องค์การมหาชน) พบว่า มีฝนเล็กน้อยถึงปานกลางและตกหนักในบางพื้นที่ บริเวณอำเภอสงขลา ตะโหมด ศรีบรรพต ศรีนครินทร์ และอำเภอควนขนุน จังหวัดพัทลุง บริเวณอำเภอบางกล่ำ และอำเภอรัตนภูมิ จังหวัดสงขลา ปริมาณฝน 2.0 - 35.8 มิลลิเมตร

ข้อมูลสถานการณ์ฝนในพื้นที่ลุ่มน้ำทะเลสาบสงขลา ณ วันที่ 9 พฤษภาคม 2561 เวลา 07.00 น.

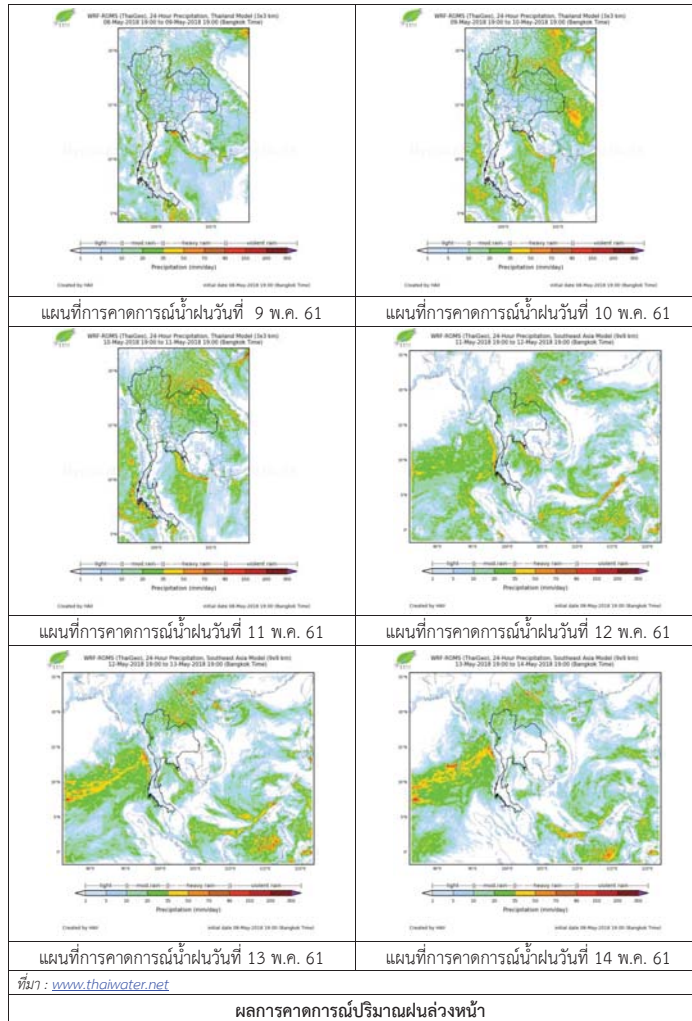
ลำดับ	สถานี	ปริมาณฝน (มม.)
1	อ.งขลา จ.พัทลุง	35.8
2	อ.ตะโหมด จ.พัทลุง	35.6
3	อ.ศรีบรรพต จ.พัทลุง	2.0
4	อ.ศรีนครินทร์ จ.พัทลุง	35.5
5	อ.ควนขนุน จ.พัทลุง	30.0
6	อ.บางกล่ำ จ.สงขลา	6.0
7	อ.รัตภูมิ จ.สงขลา	2.5

หมายเหตุ “ฝ” คือ ฝนวัดปริมาณไม่ได้ (ต่ำกว่า 0.1 มิลลิเมตร)



ภาพเรดาร์ตรวจอากาศ “สathing Phra” ณ วันที่ 9 พฤษภาคม 2561 (ที่มา : กรมอุตุนิยมวิทยา)

สถานการณ์น้ำฝน



3) ข้อมูลปริมาณน้ำในลำน้ำ

ลุ่มน้ำทะเลสาบสงขลา ปัจจุบันสถานการณ์น้ำในลำน้ำโดยทั่วไปอยู่ในภาวะปกติ (ระดับน้ำต่ำกว่าระดับตลิ่งต่ำสุด) สถานการณ์น้ำในลำน้ำมีแนวโน้มลดลงและเพิ่มขึ้นในบางพื้นที่

สถานการณ์น้ำท่า (5 - 9 พ.ค. 2561 ที่มา : กรมชลประทาน)

สถานี	แม่น้ำ	อำเภอ	จังหวัด	ระดับน้ำ-ม.	เสาร์	อาทิตย์	จันทร์	อังคาร	พุธ
				ปริมาณน้ำ-ลบ.ม./วิ. (ระดับเดือนกย)	5 พ.ค.	6 พ.ค.	7 พ.ค.	8 พ.ค.	9 พ.ค.
X.170	คลองลำ	ศรีนครินทร์	พัทลุง	25.20	20.14	20.12	20.14	20.31	20.30
				580.00	2.60	2.20	2.60	6.30	6.00
X.265	คลองนุ้ย	เมือง	พัทลุง	8.00	6.53	6.53	6.54	7.06	6.55
				7.00	*	*	*	*	*
X.174	คลองหวัะ	หาดใหญ่	สงขลา	8.88	4.22	4.20	4.26	4.22	4.20
				388.00	*	*	*	*	*
X.173A	คลองอู้ตะเกา	สะเดา	สงขลา	15.90	10.10	9.99	10.13	10.44	10.06
				258.00	5.60	4.73	5.84	8.80	5.28
X.90	คลองอู้ตะเกา	คลองหอยโข่ง	สงขลา	8.00	2.86	2.62	2.73	2.97	2.76
				580.00	30.40	20.80	25.20	34.80	26.40
X.44	คลองอู้ตะเกา	หาดใหญ่	สงขลา	7.40	0.35	0.23	0.19	0.16	0.36
				582.00	8.00	6.30	5.90	5.60	8.20

หมายเหตุ * หมายถึง ไม่มีข้อมูล

ข้อมูลระดับน้ำจากระบบตรวจวัดสภาพทางไกลอัตโนมัติลุ่มน้ำทะเลสาบสงขลา กรมทรัพยากรน้ำประจำวันที่ 9 พฤษภาคม 2561

ข้อมูลระดับน้ำ (7 - 9 พ.ค. 2561 ที่มา : กรมทรัพยากรน้ำ)

สถานี	ตำบล	อำเภอ	จังหวัด	ระดับน้ำวิกฤติ-ม.รทก.	จันทร์	อังคาร	พุธ	แนวโน้ม (เพิ่ม/ลด)
					7 พ.ค.	8 พ.ค.	9 พ.ค.	
คลองอู้ตะเกาตอนบน	พังงา	สะเดา	สงขลา	18.60	12.44	12.63	12.58	ลดลง
คลองอู้ตะเกาตอนล่าง	หาดใหญ่	หาดใหญ่	สงขลา	7.24	0.24	0.25	0.41	เพิ่มขึ้น
คลองรัตภูมิ	กำแพงเพชร	รัตภูมิ	สงขลา	21.38	12.91	13.09	13.13	เพิ่มขึ้น
คลองตะโหมด(ท่าเขียด)	แม่ขรี	ตะโหมด	พัทลุง	26.52	21.84	22.00	22.03	เพิ่มขึ้น
คลองนาท่อม	ร่มเมือง	เมือง	พัทลุง	27.00	20.18	20.39	20.36	ลดลง
ลำปำ	ลำปำ	เมือง	พัทลุง	0.74	-0.67	-0.69	-0.70	ลดลง

ปริมาณน้ำในลำน้ำของคลองต่างๆ ในพื้นที่ลุ่มน้ำทะเลสาบสงขลา วันที่ 9 พฤษภาคม 2561

สถานีคลองอู่ตะเภาตอนล่าง - ต.หาดใหญ่ อ.หาดใหญ่ จ.สงขลา
(ลุ่มน้ำทะเลสาบสงขลา)



สถานีคลองตะหมอก(ท่าเขียด) - ต.แม่ขรี อ.ตะหมอก จ.พัทลุง
(ลุ่มน้ำทะเลสาบสงขลา)



สถานีลำปำ - ต.ลำปำ อ.เมือง จ.พัทลุง
(ลุ่มน้ำทะเลสาบสงขลา)



4) สรุป

สถานการณ์น้ำในลุ่มน้ำทะเลสาบสงขลาประจำวันี่ 9 พฤษภาคม 2561 ปัจจุบันสถานการณ์น้ำในลำน้ำโดยทั่วไปอยู่ในภาวะปกติ (ระดับน้ำต่ำกว่าระดับตลิ่งต่ำสุด) สถานการณ์น้ำในลำน้ำมีแนวโน้มลดลงและเพิ่มขึ้นในบางพื้นที่

รายงานระดับน้ำจากกล้อง
CCTV



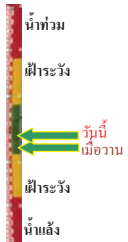
รายงานระดับน้ำจากกล้อง CCTV
ณ. วันที่ 3 พฤษภาคม พ.ศ. 2561



สรุปสถานการณ์น้ำในลำน้ำสายหลัก

- สะพานพระแม่ย่า - อ.เมือง จ.สุโขทัย (ลุ่มน้ำยม) สถานการณ์น้ำปกติ
- สะพานนครน่านพัฒนา อ.เมือง จ.น่าน (ลุ่มน้ำน่าน) สถานการณ์น้ำปกติ
- เทศบาล ต.นาแก - อ.นาแก จ.นครพนม (ห้วยน้ำก่า/โขงอีสาน) สถานการณ์น้ำปกติ
- สตึก - อ.สตึก จ.บุรีรัมย์ (ลุ่มน้ำมูล) สถานการณ์น้ำปกติ
- เสนา อ.เสนา จ.พระนครศรีอยุธยา (ลุ่มน้ำเจ้าพระยา) สถานการณ์น้ำปกติ
- วัดพระรูป - อ.เมือง จ.สุพรรณบุรี (ลุ่มน้ำท่าจีน) สถานการณ์น้ำปกติ
- สถานีอุตตะมาตอนล่าง - อ.หาดใหญ่ จ.สงขลา (ลุ่มน้ำทะเลสาบสงขลา) สถานการณ์น้ำปกติ

สะพานบ้านโพทะเล - อ.โพทะเล จ.พิจิตร
(ลุ่มน้ำยม)



ระดับน้ำปัจจุบัน 26.20 ม.รทก.
ระดับตลิ่งต่ำสุด 31.63 ม.รทก.
ระดับท้องน้ำ 20.59 ม.รทก.

สถานีห้วยหลวง - อ.เมือง จ.อุดรธานี
(ลุ่มน้ำโขง)



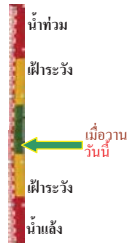
ระดับน้ำปัจจุบันต่ำกว่าสถาพ
ระดับตลิ่งต่ำสุด 169.93 ม.รทก.
ระดับท้องน้ำ 166.69 ม.รทก.

สถานีแม่น้ำเลย - อ.เมือง จ.เลย
(ลุ่มน้ำโขง)



ระดับน้ำปัจจุบัน 231.25 ม.รทก.
ระดับตลิ่งต่ำสุด - ม.รทก.
ระดับท้องน้ำ - ม.รทก.

สถานีห้วยผาย - อ.แม่สาย จ.เชียงราย
(แม่สาย/โขง)



ระดับน้ำปัจจุบันต่ำกว่าสถาพ
ระดับตลิ่งต่ำสุด - ม.รทก.
ระดับท้องน้ำ 394.87 ม.รทก.

สง.ส่วนอุทกหนองคาย - อ.เมือง จ.หนองคาย
(ลุ่มน้ำโขง)



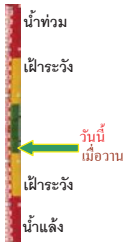
ระดับน้ำปัจจุบันต่ำกว่าสถาพ
ระดับตลิ่งต่ำสุด 166.65 ม.รทก.
ระดับท้องน้ำ 149.20 ม.รทก.

วัดทุ่งธาดู - อ.โพนพิสัย จ.หนองคาย
(ห้วยหลวง/โขงอีสาน)




ระดับน้ำปัจจุบันต่ำกว่าสถาพ
ระดับตลิ่งต่ำสุด 159.43 ม.รทก.
ระดับท้องน้ำ 147.95 ม.รทก.

บ้านท่าสะอาด - อ.เขภา จ.บึงกาฬ
(แม่น้ำสงคราม/ลุ่มน้ำโขง)



ระดับน้ำปัจจุบันต่ำกว่าสถาพ
ระดับตลิ่งต่ำสุด 144.92 ม.รทก.
ระดับท้องน้ำ 134.18 ม.รทก.

บ้านตาลปากน้ำ - อ.ท่าอุเทน จ.นครพนม
(แม่น้ำสงคราม/ลุ่มน้ำโขงอีสาน)



ระดับน้ำปัจจุบันต่ำกว่าสถาพ
ระดับตลิ่งต่ำสุด 142.11 ม.รทก.
ระดับท้องน้ำ 131.25 ม.รทก.

ร.เทศบาล 4 - อ.เมือง จ.นครราชสีมา
(ลำตะคอง/มูล)



ระดับน้ำปัจจุบัน 176.80 ม.รทก.
ระดับตลิ่งต่ำสุด 178.00 ม.รทก.
ระดับท้องน้ำ - ม.รทก.

สตึก - อ.สตึก จ.บุรีรัมย์
(ลุ่มน้ำมูล)



ระดับน้ำปัจจุบัน 124.65 ม.รทก.
ระดับตลิ่งต่ำสุด 128.76 ม.รทก.
ระดับท้องน้ำ 121.50 ม.รทก.

เขิงสะพานสิงห์บุรี - อ.เมือง จ.สิงห์บุรี
(ลุ่มน้ำเจ้าพระยา)



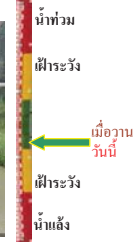
ระดับน้ำปัจจุบัน 3.55 ม.รทก.
ระดับตลิ่งต่ำสุด 11.50 ม.รทก.
ระดับท้องน้ำ -2.14 ม.รทก.



บ้านยางมณี - อ.โพธิ์ทอง จ.อ่างทอง
(ลุ่มน้ำเจ้าพระยา)



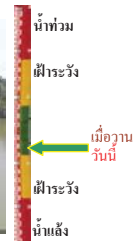
ระดับน้ำปัจจุบันต่ำกว่าสภาพ
ระดับตลิ่งต่ำสุด - ม.รทก.
ระดับท้องน้ำ - ม.รทก.



บ้านป้อม - อ.พระนครศรีอยุธยา
จ.พระนครศรีอยุธยา (ลุ่มน้ำเจ้าพระยา)



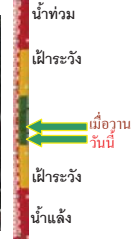
ระดับน้ำปัจจุบัน 7.90 ม.รทก.
ระดับตลิ่งต่ำสุด - ม.รทก.
ระดับท้องน้ำ - ม.รทก.



เสนา - อ.เสนา จ.พระนครศรีอยุธยา
(ลุ่มน้ำเจ้าพระยา)



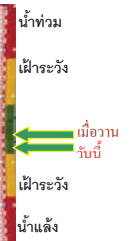
ระดับน้ำปัจจุบัน 1.35 ม.รทก.
ระดับตลิ่งต่ำสุด - ม.รทก.
ระดับท้องน้ำ - ม.รทก.



เขิงสะพานบริรักษ์ - อ.เมือง จ.อุทัยธานี
(ลุ่มน้ำสะแกกรัง)



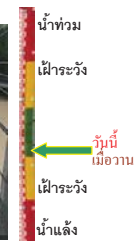
ระดับน้ำปัจจุบัน 6.40 ม.รทก.
ระดับตลิ่งต่ำสุด 19.90 ม.รทก.
ระดับท้องน้ำ - ม.รทก.



อุทัยใหม่ - อ.เมือง จ.อุทัยธานี
(ลุ่มน้ำเจ้าพระยา)



ระดับน้ำปัจจุบัน 16.60 ม.รทก.
ระดับตลิ่งต่ำสุด - ม.รทก.
ระดับท้องน้ำ - ม.รทก.



สะพานปรีดี - อ.เมือง จ.พระนครศรีอยุธยา
(ลุ่มน้ำเจ้าพระยา)



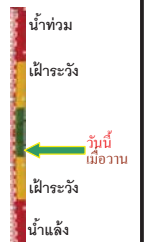
ระดับน้ำปัจจุบัน -0.10 ม.รทก.
ระดับตลิ่งต่ำสุด - ม.รทก.
ระดับท้องน้ำ - ม.รทก.



สะพานข้ามแม่น้ำท่าจีน 3 - อ.เมือง
จ.สมุทรสาคร (ลุ่มน้ำท่าจีน)



ระดับน้ำปัจจุบัน -1.04 ม.รทก.
ระดับตลิ่งต่ำสุด 1.37 ม.รทก.
ระดับท้องน้ำ -6.73 ม.รทก.



สะพานบุญรัตนประชาอนุวัฒน์ - อ.สามพราน
จ.นครปฐม (ลุ่มน้ำท่าจีน)



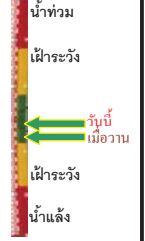
ระดับน้ำปัจจุบัน 0.48 ม.รทก.
ระดับตลิ่งต่ำสุด 1.46 ม.รทก.
ระดับท้องน้ำ -7.22 ม.รทก.



สะพานหลวงพ่อบึง - อ.นครไชยศรี
จ.นครปฐม (ลุ่มน้ำท่าจีน)



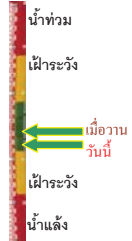
ระดับน้ำปัจจุบัน 1.31 ม.รทก.
ระดับตลิ่งต่ำสุด 2.97 ม.รทก.
ระดับท้องน้ำ -4.69 ม.รทก.



สะพานข้ามแม่น้ำท่าจีน ทางหลวง346
อ.บางเลน จ.นครปฐม (ลุ่มน้ำท่าจีน)



ระดับน้ำปัจจุบัน -0.24 ม.รทก.
ระดับตลิ่งต่ำสุด 0.89 ม.รทก.
ระดับท้องน้ำ -5.93 ม.รทก.



สะพานข้ามแม่น้ำท่าจีน ทางหลวง3365
อ.สามชุก จ.สุพรรณบุรี (ลุ่มน้ำท่าจีน)



ระดับน้ำปัจจุบัน 4.16 ม.รทก.
ระดับตลิ่งต่ำสุด 5.70 ม.รทก.
ระดับท้องน้ำ 0.46 ม.รทก.



สะพานสามง่าม-ท่าโบสถ์ อ.หันคา
จ.ชัยนาท (ลุ่มน้ำท่าจีน)



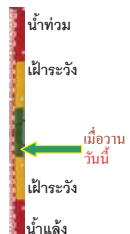
ระดับน้ำปัจจุบัน 12.22 ม.รทก.
ระดับตลิ่งต่ำสุด 13.14 ม.รทก.
ระดับท้องน้ำ 10.08 ม.รทก.

ร.ร.อนุบาลบางสะพาน - อ.บางสะพาน จ.ประจวบคีรีขันธ์
(คลองบางสะพาน/ชายฝั่งทะเลตะวันตก)



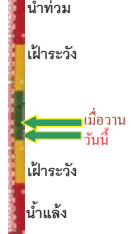
ระดับน้ำปัจจุบัน 2.45 ม.รทก.
ระดับตลิ่งต่ำสุด 4.16 ม.รทก.
ระดับท้องน้ำ -0.14 ม.รทก.

เชิงสะพานฉะเชิงเทรา - อ.เมือง จ.ฉะเชิงเทรา
(ลุ่มน้ำบางปะกง)



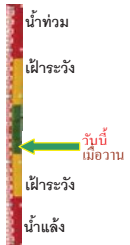
ระดับน้ำปัจจุบัน 1.00 ม.รทก.
ระดับตลิ่งต่ำสุด 1.90 ม.รทก.
ระดับท้องน้ำ - ม.รทก.

สถานีอุตะภาคอนล่าง - อ.หาดใหญ่ จ.สงขลา
(ลุ่มน้ำทะเลสาบสงขลา)



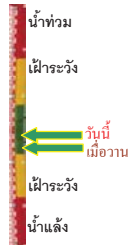
ระดับน้ำปัจจุบัน 0.20 ม.รทก.
ระดับตลิ่งต่ำสุด 8.93 ม.รทก.
ระดับท้องน้ำ -1.93 ม.รทก.

สถานีคลองตะโหมด - อ.ตะโหมด จ.พัทลุง
(ลุ่มน้ำทะเลสาบสงขลา)



ระดับน้ำปัจจุบันต่ำกว่าสภาพ
ระดับตลิ่งต่ำสุด 27.94 ม.รทก.
ระดับท้องน้ำ 20.52 ม.รทก.

สถานีลำปำ - อ.เมือง จ.พัทลุง
(ลุ่มน้ำทะเลสาบสงขลา)



ระดับน้ำปัจจุบัน -0.60 ม.รทก.
ระดับตลิ่งต่ำสุด 1.15 ม.รทก.
ระดับท้องน้ำ -2.86 ม.รทก.

อุทยานวิทยาเขียงแสน - อ.เขียงแสน จ.เขียงราย
(ลุ่มน้ำโขงเหนือ)



ระดับน้ำปัจจุบัน 3.80 ม.รทก.
ระดับตลิ่งต่ำสุด - ม.รทก.
ระดับท้องน้ำ - ม.รทก.

สถานีวัดแม่น้ำโขง (MRC) - อ.เชียงคาน จ.เลย
(ลุ่มน้ำโขงอีสาน)



ระดับน้ำปัจจุบัน 6.70 ม.รทก.
ระดับตลิ่งต่ำสุด - ม.รทก.
ระดับท้องน้ำ - ม.รทก.

สถานีวัดแม่น้ำโขง (MRC) - อ.โขงเจียม จ.อุบลราชธานี
(ลุ่มน้ำโขงอีสาน)



ระดับน้ำปัจจุบันต่ำกว่าสภาพ
ระดับตลิ่งต่ำสุด - ม.รทก.
ระดับท้องน้ำ - ม.รทก.

สถานีบ้านบางแก้ว - อ.บรรพตพิสัย จ.นครสวรรค์
(ลุ่มน้ำปิง-วัง-สะแกกรัง-ป่าสัก)



ระดับน้ำปัจจุบัน 2.70 ม.รทก.
ระดับตลิ่งต่ำสุด - ม.รทก.
ระดับท้องน้ำ - ม.รทก.

สถานีบ้านปากห้องห้วยจี่ - อ.บ้านตาก จ.ตาก
(ลุ่มน้ำปิง-วัง-สะแกกรัง-ป่าสัก)



ระดับน้ำปัจจุบัน 320 ม.รทก.
ระดับตลิ่งต่ำสุด - ม.รทก.
ระดับท้องน้ำ - ม.รทก.

สถานีบ้านจางวาง - อ.หล่มสัก จ.เพชรบูรณ์
(ลุ่มน้ำปิง-วัง-สะแกกรัง-ป่าสัก)



ระดับน้ำปัจจุบัน 2.15 ม.รทก.
ระดับตลิ่งต่ำสุด - ม.รทก.
ระดับท้องน้ำ - ม.รทก.

สถานีแม่น้ำป่าสัก - อ.เมือง จ.เพชรบูรณ์
(ลุ่มน้ำป่าสัก-วัง-สะแกกรัง-ป่าสัก)



ระดับน้ำปัจจุบัน 3.50 ม.รทก.
ระดับตลิ่งต่ำสุด - ม.รทก.
ระดับท้องน้ำ - ม.รทก.

สถานีแม่น้ำป่าสัก - อ.เสาไห้ จ.สระบุรี
(ลุ่มน้ำป่าสัก-วัง-สะแกกรัง-ป่าสัก)



ระดับน้ำปัจจุบัน 3.55 ม.รทก.
ระดับตลิ่งต่ำสุด - ม.รทก.
ระดับท้องน้ำ - ม.รทก.

สถานีแม่น้ำป่าสัก - อ.แก่งคอย จ.สระบุรี
(ลุ่มน้ำป่าสัก-วัง-สะแกกรัง-ป่าสัก)



ระดับน้ำปัจจุบัน 1.85 ม.รทก.
ระดับตลิ่งต่ำสุด - ม.รทก.
ระดับท้องน้ำ - ม.รทก.

<http://mekhala.dwr.go.th>

จังหวัด	สถานที่ตั้งกล้อง	แม่น้ำ/ลุ่มน้ำ	วิกฤติ	วิกฤติ	ระดับน้ำ (ม.รทก.)			สถานการณ์	หมายเหตุ
			น้ำแห้ง	น้ำท่วม	พ.ศ.2560				
			ระดับน้อยกว่า	ระดับมากกว่า	30 เม.ย.	1 พ.ค.	3 พ.ค.		
จ.สุโขทัย	สะพานพระเมรุ อ.เมือง	ยม	42.48	48.59	43.35	43.35	43.35	น้ำปกติ	↔
จ.พิษณุโลก	สะพานบางระกำ อ.บางระกำ	ยม	31.73	37.23	N/A	N/A	N/A	น้ำปกติ	↔
จ.พิจิตร	สะพานโพทะเล อ.โพทะเล	ยม	22.58	30.63	25.80	25.80	26.20	น้ำปกติ	↑
จ.พิษณุโลก	โนนท่าซาว อ.เมือง	น่าน	37.33	45.04	N/A	N/A	N/A	น้ำปกติ	↔
จ.นครสวรรค์	วัดเขาไชยเหนือ อ.ชุมแสง	น่าน	18.73	25.60	N/A	N/A	N/A	น้ำปกติ	↔
จ.นครสวรรค์	บ้านทับกฤษ อ.ชุมแสง (ทับกฤษใต้)	น่าน	-	26.16	N/A	N/A	N/A	น้ำปกติ	↔
จ.อุตรดิตถ์	สะพานท่าเสา อ.เมือง	น่าน	49.22	56.91	55.20	55.70	55.30	น้ำปกติ	↓
จ.พิจิตร	สะพานเฉลิมพระเกียรติ 19-72 พรรษา อ.บางมูลนาก	น่าน	18.19	27.23	N/A	N/A	N/A	น้ำปกติ	↔
จ.พิษณุโลก	สะพานสุพรรณภูมิ อ.เมือง	น่าน	33.98	44.52	N/A	N/A	N/A	น้ำปกติ	↔
จ.อุตรดิตถ์	สถานีวิทยุหลวง อ.เมือง	โขง	-	-	N/A	N/A	N/A	น้ำปกติ	↔
จ.เลย	สถานีแม่น้ำเลย อ.เมือง	โขง	-	-	230.95	231.85	231.25	น้ำปกติ	↓
จ.เชียงใหม่	สถานีหัวฝาย อ.แม่สาย	แม่สาย/โขง	395.79	396.50	N/A	N/A	N/A	น้ำปกติ	↔
จ.หนองคาย	สง.ส่วนอุทกหนองคาย อ.เมือง	โขง	157.85	166.70	N/A	N/A	N/A	น้ำปกติ	↔
จ.หนองคาย	วัดทุ่งลาด อ.โพนทิสัย	ห้วยหลวง/โขงสีฐาน	150.50	159.43	N/A	N/A	N/A	น้ำปกติ	↔
จ.นครพนม	บ้านคตลพน้ำ อ.ท่าอุเทน	น้ำสงคราม/โขงสีฐาน	133.42	141.02	N/A	N/A	N/A	น้ำปกติ	↔
จ.นครราชสีมา	ร.ร.เทศบาล 4 อ.เมือง	ลำตะคอง/มูล	174.60	178.00	176.80	176.80	176.80	น้ำปกติ	↔
จ.บุรีรัมย์	สตึก อ.สตึก	มูล	123.13	128.76	124.65	124.65	124.65	น้ำปกติ	↔
จ.สิงห์บุรี	เขื่อนสะพานสิงห์บุรี อ.เมือง	เจ้าพระยา	3.45	11.50	2.40	2.45	3.55	น้ำปกติ	↑
จ.อ่างทอง	บ้านยางมณี อ.โพธิ์ทอง	เจ้าพระยา	-	9.11	N/A	5.71	5.91	น้ำปกติ	↑
จ. พระนครศรีอยุธยา	บ้านป้อม อ.พระนครศรีอยุธยา	เจ้าพระยา	-	-	7.90	7.90	7.90	น้ำปกติ	↔
จ. พระนครศรีอยุธยา	อ.เสนา	น้อย/เจ้าพระยา	2.00	5.00	1.35	1.40	1.35	น้ำปกติ	↓
จ.อุทัยธานี	เขื่อนสะพานบริรักษ์ อ.เมือง	สะแกกรัง	15.16	19.90	6.40	6.50	6.40	น้ำปกติ	↓
จ.อุทัยธานี	ลูขี้อยใหม่ อ.เมือง	สะแกกรัง	-	-	16.60	16.60	16.60	น้ำปกติ	↔
จ. พระนครศรีอยุธยา	สะพานปรีดี อ.พระนครศรีอยุธยา	เจ้าพระยา	-	-	-0.30	-0.30	-0.10	น้ำปกติ	↔
จ.นครปฐม	สะพานยูเรเนียมประจวบคีรีขันธ์ อ.สามพราน	ท่าจีน	-5.59	-0.30	0.28	0.48	0.48	น้ำปกติ	↔
จ.นครปฐม	สะพานข้ามแม่น้ำท่าจีน ทางหลวง356 อ.บางเลน	ท่าจีน	-4.57	0.21	-0.34	-0.14	-0.24	น้ำปกติ	↓
จ.สุพรรณบุรี	สะพานข้ามแม่น้ำท่าจีน ทางหลวง3365 อ.สามตุ๊ก	ท่าจีน	1.55	5.18	4.36	4.16	4.16	น้ำปกติ	↔
จ.ชัยนาท	สะพานสามง่าม-ท่าโบสถ์ อ.หันคา	ท่าจีน	10.69	12.83	12.22	11.82	11.22	น้ำปกติ	↓
จ.ฉะเชิงเทรา	เขื่อนสะพานฉะเชิงเทรา อ.เมือง	บางปะกง	-0.01	1.90	1.00	1.00	1.00	น้ำปกติ	↔
จ.ฉะเชิงเทรา	ตร.ข้ามวัดจันทนาราม อ.เมือง	ฉะเชิงเทรา/แม่น้ำท่าจีน	0.20	3.73	N/A	N/A	N/A	น้ำปกติ	↔
จ.ประจวบคีรีขันธ์	ร.ร.อนุบาลบางสะพาน อ.บางสะพาน	คลองประจวบคีรีขันธ์	-	3.30	2.10	1.70	2.45	น้ำปกติ	↑
จ.สงขลา	สถานีคลองตะกอก อ.หาดใหญ่	ทะเลสาบสงขลา	-	-	0.40	0.40	0.20	น้ำปกติ	↔
จ.พัทลุง	สถานีคลองตะโหมด อ.ตะโหมด	ทะเลสาบสงขลา	-	-	N/A	N/A	N/A	น้ำปกติ	↔
จ.พัทลุง	สถานีลำปำ อ.เมือง	ทะเลสาบสงขลา	-	-	-0.60	-0.70	-0.60	น้ำปกติ	↑
จ.เชียงใหม่	อุทกวิทยาเชียงใหม่ อ.เชียงใหม่	-	-	-	3.80	3.80	3.80	น้ำปกติ	↔
จ.เลย	สถานีวัดแม่น้ำโขง (MRC)	โขง	-	-	6.80	6.95	6.70	น้ำปกติ	↓
จ.อุตรดิตถ์	สถานีวัดแม่น้ำโขง (MRC)	-	-	-	N/A	N/A	N/A	น้ำปกติ	↔
จ.อุตรดิตถ์	เขื่อนคาน อ.โขงเจียม	-	-	-	N/A	N/A	N/A	น้ำปกติ	↔
จ.นครสวรรค์	บ้านบางแก้ว อ.บรรพตพิสัย	ป่าสัก-สะแกกรัง-ป่าสัก	-	-	2.30	2.45	2.70	น้ำปกติ	↑
จ.ตาก	บ้านปากร่องห้วยจี่ อ.บ้านตาก	ป่าสัก-สะแกกรัง-ป่าสัก	-	-	2.80	3.60	3.20	น้ำปกติ	↓
จ.เพชรบูรณ์	บ้านจางวาง อ.หล่มสัก	ป่าสัก-สะแกกรัง-ป่าสัก	-	-	1.85	1.90	2.15	น้ำปกติ	↑
จ.เพชรบูรณ์	แม่น้ำป่าสักที่ อ.เมืองเพชรบูรณ์	ป่าสัก-สะแกกรัง-ป่าสัก	-	-	3.20	3.20	3.50	น้ำปกติ	↑
จ.สระบุรี	แม่น้ำป่าสักที่ อ.เสาไห้	ป่าสัก-สะแกกรัง-ป่าสัก	-	-	3.50	3.50	3.55	น้ำปกติ	↑
จ.สระบุรี	แม่น้ำป่าสักที่ อ.แก่งคอย	ป่าสัก-สะแกกรัง-ป่าสัก	-	-	1.80	1.80	1.85	น้ำปกติ	↔

****ม.รทก.** คือ เมตรเทียบกับระดับน้ำทะเลปานกลาง
**** ระดับน้ำทะเลปานกลาง** (Mean Sea Level) หรือ ร.ท.ก. เป็นค่าการวัด ระดับน้ำทะเลขึ้นสูงสุด (High Tide : HT) และลงต่ำสุด (Low Tide : LT) ของแต่ละวันในช่วงระยะเวลาที่กำหนด แล้วนำค่ามาเฉลี่ยเป็นระดับน้ำทะเลปานกลาง สำหรับระยะเวลาที่ทำกรวัดโดยทั่วไปจะต้องวัดเป็นเวลา ๑๘๖ ปี ตามวัฏจักรของน้ำ ระดับน้ำทะเลปานกลางของทะเลบริเวณที่โลกอาจจะมีความสูงไม่เท่ากัน ในประเทศไทยใช้เวลาในการวัด ๕ ปี โดยเลือกที่ตำบลเกาะหลัก จังหวัดประจวบคีรีขันธ์ เป็นที่วัด แล้วนำมาหาค่าเฉลี่ย เพื่อใช้เป็นค่าระดับน้ำทะเลปานกลาง ให้มีค่า ๑.๐๐๐ เมตร ทำการถ่ายโอนมากรุงเทพฯ
****N/A** คือ อ่านค่าระดับจากไม้วัดระดับ (Staff) ไม่ได้ / ไม้วัดระดับ (Staff) ชำรุด