



รายงานสถานการณ์น้ำ
ศูนย์ป้องกันวิกฤติน้ำ กรมทรัพยากรน้ำ
วันเสาร์ที่ ๑๒ พฤษภาคม ๒๕๖๑

สภาวะอากาศ บริเวณภาคเหนือ ภาคกลาง และภาคใต้มีฝนตกหนักบางแห่ง ส่วนภาคตะวันออกเฉียงเหนือ และภาคตะวันออก ยังคงมีฝนฟ้าคะนองเกิดขึ้นบางพื้นที่ ขอให้ประชาชนบริเวณภาคเหนือ ภาคกลาง และภาคใต้ระวังอันตรายจากฝนตกหนัก และฝนที่ตกสะสมไว้ด้วย



สถานการณ์น้ำ

กรมอุตุนิยมวิทยา เผย ๕ ภาคทั่วไทยฝนฟ้าคะนอง ตกหนักบางแห่ง-กทม.๔๐% จ.บุรีรัมย์ พายุฝนกระหน่ำน้ำท่วมเมืองบุรีรัมย์ รถยนต์ จยย.ขับลุยน้ำจอดเสียอื้อ

สถานการณ์น้ำต่างประเทศ

การช่วยเหลือ

(หมายเหตุ ข้อมูลข่าวจาก เติลนิสต์ ไอ เอ็น เอ็น)

สถานการณ์น้ำ

ระดับน้ำในแม่น้ำโขง : MRC: Mekong River Commission ณ วันที่ ๗ พฤษภาคม ๒๕๖๑

สถานี	ระดับตลิ่ง	ระดับน้ำ ๓๐ เม.ย. ๖๑	ระดับน้ำ ๗ พ.ค.๖๑	+สูงกว่าตลิ่ง -ต่ำกว่าตลิ่ง	แนวโน้ม
อ.เชียงแสน จ.เชียงราย	๑๒.๘๐	๓.๘๒	๔.๑๓	-๘.๖๗	เพิ่มขึ้น
อ.เชียงคาน จ.เลย	๑๖.๐๐	๖.๘๐	๗.๐๘	-๘.๙๒	เพิ่มขึ้น
อ.เมือง จ.หนองคาย	๑๒.๒๐	๓.๗๒	๔.๐๐	-๘.๒๐	เพิ่มขึ้น
อ.เมือง จ.นครพนม	๑๒.๐๐	๒.๖๓	๓.๑๑	-๘.๘๙	เพิ่มขึ้น
อ.เมือง จ.มุกดาหาร	๑๒.๕๐	๒.๘๐	๓.๓๒	-๘.๑๙	เพิ่มขึ้น
อ.โขงเจียม จ.อุบลราชธานี	๑๔.๕๐	๒.๗๐	๓.๕๓	-๑๐.๙๗	เพิ่มขึ้น

หมายเหตุ : ระดับ (รสม.) ข้อมูลจาก <http://www.dwr.go.th/>

ระดับน้ำ-ลุ่มน้ำเสาบสงขลา ลุ่มน้ำทะเลสาบสงขลา ปัจจุบันสถานการณ์น้ำในลำน้ำโดยทั่วไปอยู่ในภาวะปกติ (ระดับน้ำต่ำกว่าระดับตลิ่งต่ำสุด)สถานการณ์น้ำในลำน้ำส่วนใหญ่มีแนวโน้มลดลงและเพิ่มขึ้นในบางพื้นที่(ข้อมูลวันที่ ๑๐ พ.ค.๒๕๖๑ ที่มา กรมทรัพยากรน้ำ) สถานีคลองอู่ตะเภาตอนบน อ.สะเดา จ.สงขลา สถานีคลองอู่ตะเภาตอนล่าง อ.หาดใหญ่ จ.สงขลา สถานีคลองรัตภูมิ อ.รัตภูมิ จ.สงขลา สถานีคลองตะโหมด อ. ตะโหมด จ.พัทลุง สถานีคลองนาท่อม อ.เมือง จ.พัทลุง สถานีคลองท่าแนะ อ.ศรีบรรพต จ.พัทลุง สถานีลำป่า อ.เมือง จ.พัทลุง วัดปริมาณน้ำได้ ๑๒.๘๐ ๐.๑๗ ๑๓.๑๙ ๒๒.๐๗ ๒๐.๒๖ และ -๐.๗๐ ลบม/วินาที

สถานีตรวจวัดระดับน้ำ (CCTV) ณ วันที่ ๓ พฤษภาคม ๒๕๖๑ การตรวจวัดระดับน้ำจากกล้อง (CCTV) ระดับน้ำส่วนใหญ่ อยู่ในเกณฑ์ปกติ

ลำดับที่	จังหวัด	สถานที่ตั้งกล้อง	แม่น้ำ/ลำน้ำ	วิกฤติ น้ำแล้ง	วิกฤติ น้ำท่วม	ระดับน้ำ (ม.รทก.)			สถานการณ์	หมายเหตุ
						พ.ศ.2560	30 เม.ย. 61	1 พ.ค. 61		
1	จ.สุโขทัย	สะพานพระเมรุมา อ.เมือง	ยม	42.48	48.59	43.35	43.35	43.35	น้ำปกติ	↔
2	จ.พิษณุโลก	สะพานบางระกำ อ.บางระกำ	ยม	31.73	37.23	N/A	N/A	N/A	น้ำปกติ	↔
3	จ.พิจิตร	สะพานโพทะเล อ.โพทะเล	ยม	22.58	30.63	25.80	25.80	26.20	น้ำปกติ	↑
4	จ.พิษณุโลก	โนนท่าช้าง อ.เมือง	น่าน	37.33	45.04	N/A	N/A	N/A	น้ำปกติ	↔
5	จ.นครสวรรค์	วัดเกษไชโยเหนือ อ.ชุมแสง	น่าน	18.73	25.60	N/A	N/A	N/A	น้ำปกติ	↔
6	จ.นครสวรรค์	บ้านทับกฤช อ.ชุมแสง (ทับกฤชใต้)	น่าน	-	26.16	N/A	N/A	N/A	น้ำปกติ	↔
7	จ.อุตรดิตถ์	สะพานท่าเสา อ.เมือง	น่าน	49.22	56.91	55.20	55.70	55.30	น้ำปกติ	↓
8	จ.พิจิตร	สะพานเสี้ยวเหนือ อ.พิจิตร อ.บางมูลนาก	น่าน	18.19	27.23	N/A	N/A	N/A	น้ำปกติ	↔
9	จ.พิษณุโลก	สะพานสุพรรณกัลยา อ.เมือง	น่าน	33.98	44.52	N/A	N/A	N/A	น้ำปกติ	↔
10	จ.อุตรธานี	สถานีห้วยหลวง อ.เมือง	โขง	-	-	N/A	N/A	N/A	น้ำปกติ	↔
11	จ.เลย	สถานีแม่น้ำเลย อ.เมือง	โขง	-	-	230.95	231.85	231.25	น้ำปกติ	↓
12	จ.เชียงราย	สถานีห้วยฝาย อ.แม่สาย	แม่สาย/โขง	395.79	396.50	N/A	N/A	N/A	น้ำปกติ	↔
13	จ.หนองคาย	ถนนส่วนอุทกหนองคาย อ.เมือง	โขง	157.85	166.70	N/A	N/A	N/A	น้ำปกติ	↔
14	จ.หนองคาย	วัดบูรพา อ.โพนทิว	ห้วยหลวง/โขงสีฐาน	150.50	159.43	N/A	N/A	N/A	น้ำปกติ	↔
15	จ.นครพนม	บ้านศาลปากน้ำ อ.ท่าอุเทน	น้ำสงคราม/โขงสีฐาน	133.42	141.02	N/A	N/A	N/A	น้ำปกติ	↔
16	จ.นครราชสีมา	ร.ร.เทศบาล 4 อ.เมือง	ลำตะคอง/มูล	174.60	178.00	176.80	176.80	176.80	น้ำปกติ	↔
17	จ.บุรีรัมย์	สถานี อ.สตึก	มูล	123.13	128.76	124.65	124.65	124.65	น้ำปกติ	↔
18	จ.สิงห์บุรี	เชิงสะพานสิงห์บุรี อ.เมือง	เจ้าพระยา	3.45	11.50	2.40	2.45	3.55	น้ำปกติ	↑
19	จ.อ่างทอง	บ้านยามณี อ.โพธิ์ทอง	เจ้าพระยา	-	9.11	N/A	5.71	5.91	น้ำปกติ	↑
20	จ.พระนครศรีอยุธยา	บ้านบ่อม อ.พระนครศรีอยุธยา	เจ้าพระยา	-	-	7.90	7.90	7.90	น้ำปกติ	↔
21	จ.พระนครศรีอยุธยา	อ.เสนา	น้อย/เจ้าพระยา	2.00	5.00	1.35	1.40	1.35	น้ำปกติ	↓
22	จ.อุทัยธานี	เชิงสะพานบริรักษ์ อ.เมือง	สะแกกรัง	15.16	19.90	6.40	6.50	6.40	น้ำปกติ	↓
23	จ.อุทัยธานี	อุทัยใหม่ อ.เมือง	สะแกกรัง	-	-	16.60	16.60	16.60	น้ำปกติ	↔
24	จ.พระนครศรีอยุธยา	สะพานศิริชัย อ.พระนครศรีอยุธยา	เจ้าพระยา	-	-	-0.30	-0.30	-0.10	น้ำปกติ	↑
25	จ.นครปฐม	สถานีบุรีรัมย์ประจวบ อ.สามพราน	ท่าจีน	-5.59	-0.30	0.28	0.48	0.48	น้ำปกติ	↔
26	จ.นครปฐม	สถานีข้ามแม่น้ำท่าจีน ทางหลวง 306 อ.บางเลน	ท่าจีน	-4.57	0.21	-0.34	-0.14	-0.24	น้ำปกติ	↓
27	จ.สุพรรณบุรี	สถานีแม่น้ำท่าจีน ทางหลวง 306 อ.บางเลน	ท่าจีน	1.55	5.18	4.36	4.16	4.16	น้ำปกติ	↔
28	จ.ชัยนาท	สะพานสามง่าม-ท่าโบสถ์ อ.หันคา	ท่าจีน	10.69	12.83	12.22	11.82	11.22	น้ำปกติ	↓
29	จ.ฉะเชิงเทรา	เชิงสะพานฉะเชิงเทรา อ.เมือง	บางปะกง	-0.01	1.90	1.00	1.00	1.00	น้ำปกติ	↔
30	จ.ฉะเชิงเทรา	ตรงข้ามวัดฉะเชิงเทรา อ.เมือง	ฉะเชิงเทรา	0.20	3.73	N/A	N/A	N/A	น้ำปกติ	↔
31	จ.ประจวบคีรีขันธ์	ร.ร.อบจ.บางสะพาน อ.บางสะพาน	คลองบางสะพาน/ทะเลสาบประจวบ	-	3.30	2.10	1.70	2.45	น้ำปกติ	↑
32	จ.สงขลา	สถานีคลองคูมาคลอง อ.หาดใหญ่	ทะเลสาบสงขลา	-	-	0.40	0.40	0.20	น้ำปกติ	↓
33	จ.พัทลุง	สถานีคลองทะเล อ.ตะโหมด	ทะเลสาบสงขลา	-	-	N/A	N/A	N/A	น้ำปกติ	↔
34	จ.พัทลุง	สถานีลำปำ อ.เมือง	ทะเลสาบสงขลา	-	-	-0.60	-0.70	-0.60	น้ำปกติ	↑
35	จ.เชียงราย	อุทกวิทยาเชียงแสน อ.เชียงแสน	-	-	-	3.80	3.80	3.80	น้ำปกติ	↔
36	จ.เลย	สถานีวัดแม่น้ำโขง (MRC) เชียงคาน อ.เชียงคาน	โขง	-	-	6.80	6.95	6.70	น้ำปกติ	↓
37	จ.อุบลราชธานี	สถานีวัดแม่น้ำโขง (MRC) เชียงคาน อ.โขงเจียม	-	-	-	N/A	N/A	N/A	น้ำปกติ	↔
38	จ.นครสวรรค์	บ้านบางแก้ว อ.บรรพตพิสัย	ปิง-วัง-สะแกกรัง-ป่าสัก	-	-	2.30	2.45	2.70	น้ำปกติ	↑
39	จ.ตาก	บ้านปากหรือห้วยอี้อ.บ้านตาก	ปิง-วัง-สะแกกรัง-ป่าสัก	-	-	2.80	3.60	3.20	น้ำปกติ	↓
40	จ.เพชรบูรณ์	บ้านจางวาง อ.หมากสัก	ปิง-วัง-สะแกกรัง-ป่าสัก	-	-	1.85	1.90	2.15	น้ำปกติ	↑
41	จ.เพชรบูรณ์	แม่น้ำป่าสักที่ อ.เมืองเพชรบูรณ์	ปิง-วัง-สะแกกรัง-ป่าสัก	-	-	3.20	3.20	3.50	น้ำปกติ	↑
42	จ.สระบุรี	แม่น้ำป่าสักที่ อ.เสาไห้	ปิง-วัง-สะแกกรัง-ป่าสัก	-	-	3.50	3.50	3.55	น้ำปกติ	↑
43	จ.สระบุรี	แม่น้ำป่าสักที่ อ.แก่งคอย	ปิง-วัง-สะแกกรัง-ป่าสัก	-	-	1.80	1.80	1.85	น้ำปกติ	↑

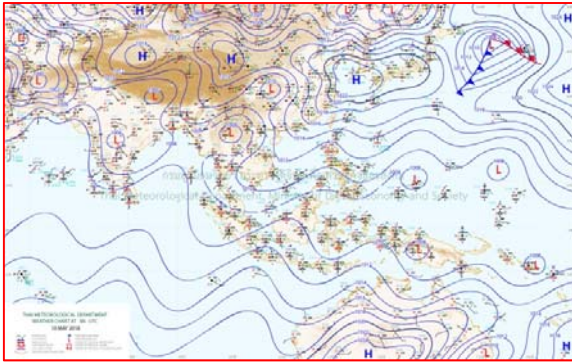


ปริมาณน้ำฝนสูงสุด (มม.)

จังหวัด	๖ พ.ค.๖๑	๗ พ.ค.๖๑	๘ พ.ค.๖๑	๙ พ.ค.๖๑	๑๐ พ.ค.๖๑
จ.แม่ฮ่องสอน	-	-	๑.๔	-	๔๓.๑
จ.เชียงราย	๑๒.๔	-	-	-	๓.๘
จ.เชียงใหม่	-	-	๑.๐	๔.๑	๔๐.๐
จ.พะเยา	-	-	-	-	๔๐.๔
จ.น่าน	๑๖.๒	๗.๐	-	๒.๗	๑๐.๗
จ.ลำพูน	-	-	-	-	๖.๐
จ.ลำปาง	-	-	๐.๔	๑๔.๕	๗๕.๐
จ.แพร่	-	-	-	-	๓๘.๐
จ.อุตรดิตถ์	-	-	-	๑๕.๐	๕.๓
จ.สุโขทัย	-	-	-	-	-
จ.ตาก	๙.๒	-	๐.๔	๘.๒	๒๘.๐
จ.พิษณุโลก	๐.๘	-	-	-	๒.๕
จ.เพชรบูรณ์	๑.๐	-	-	๐.๙	-
จ.กำแพงเพชร	-	-	-	๑๓.๗	-
จ.พิจิตร	-	-	-	๑๓.๔	-
จ.หนองคาย	-	๐.๔	๖๗.๔	๐.๓	-
จ.เลย	๑๙.๙	๗๐.๖	๒๑.๕	-	๓๗.๘
จ.อุดรธานี	-	-	๓๐.๐	-	๕๐.๐
จ.หนองบัวลำภู	๒๐.๕	-	๗.๐	๑๖.๘-	๐.๒
จ.นครพนม.	๓๖.๘	๒๓.๐	๑๐.๕	๓๕.๑	๒๗.๐
จ.สกลนคร	๒๒.๕	-	๓๔.๕	๑.๐	๓๒.๔
จ.มุกดาหาร	๔๓.๑	-	-	-	๓๐.๒
จ.ขอนแก่น	๓.๑	๙.๖	-	๑๖.๘	๔๘.๘
จ.มหาสารคาม	-	-	-	๑.๒	๓๐.๗
จ.กาฬสินธุ์	๒๔.๐	-	-	-	๓๕.๐
จ.ร้อยเอ็ด	-	-	-	๑๗.๙	-
จ.ชัยภูมิ	๓.๖	๒.๐	-	๑๙.๐	๓๕.๐
จ.อุบลราชธานี	๓๔.๐	๓๒.๐	-	-	๖๐.๗
จ.อำนาจเจริญ	๒๐.๑	-	-	-	๘.๒
จ.ยโสธร	๑๘.๖	-	-	-	-
จ.สุรินทร์	-	-	-	-	๒.๓
จ.นครราชสีมา	๓.๕	๙.๐	-	๑๐.๒	๕๐.๐
จ.บุรีรัมย์	๐.๕	-	-	-	๐.๔
จ.ศรีสะเกษ	๐.๑	-	-	-	๕๐.๖

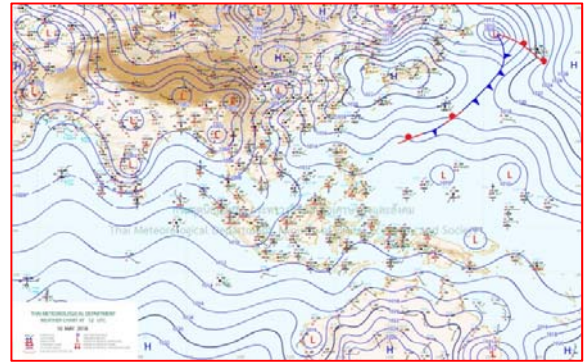


แผนที่อากาศ



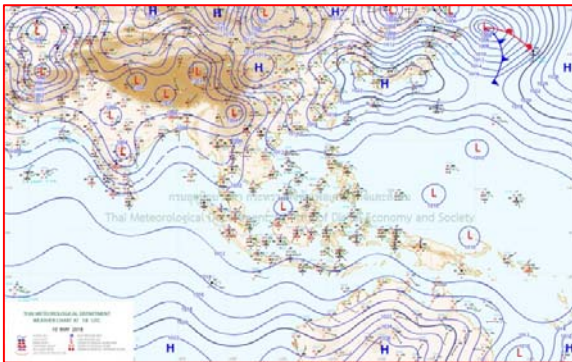
๑๐ พ.ค.๖๑ เวลา ๑๓:๐๐ น.

๑



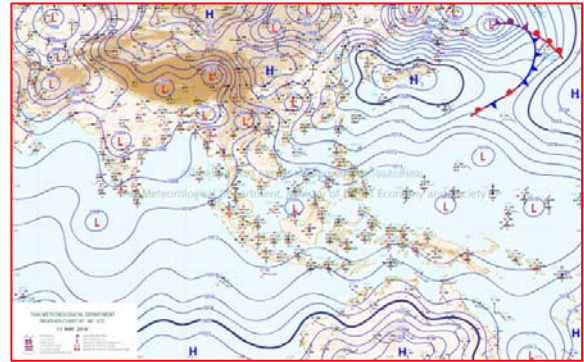
๑๐ พ.ค.๖๑ เวลา ๑๕:๐๐ น.

๒



๑๑ พ.ค.๖๑ เวลา ๑๗:๐๐ น.

๓




๑๑ พ.ค.๖๑ เวลา ๑๙:๐๐ น.

๔

รายงานปริมาณน้ำฝนจากกรมอุตุนิยมวิทยา

วันที่ 11 พฤษภาคม 2561

รายงานฝน เวลา 07.00 น.ของวันที่ 10 พฤษภาคม 2561

สถานีอุตุนิยมวิทยา					ปริมาณน้ำฝน24 ชม.(mm)	ปริมาณน้ำฝนสะสม(mm.)								
ภาคเหนือ					สูงสุด ของประเทศ	76.3	915.1	ภาคใต้ฝั่งตะวันออก						
สถานีอุตุนิยมวิทยา	ปริมาณน้ำฝน24 ชม.(mm)	ปริมาณน้ำฝนสะสม(mm.)	ปริมาณฝน พ.ล. (mm.)	สถานะฝนสะสม ปัจจุบันเทียบกับค่าเฉลี่ย 30 ปี	สูงสุด ของภาคเหนือ	43.1	386.4	สถานีอุตุนิยมวิทยา	ปริมาณน้ำฝน24 ชม.(mm)	ปริมาณน้ำฝนสะสม(mm.)	ปริมาณฝน พ.ล. (mm.)	สถานะฝนสะสม ปัจจุบันเทียบกับค่าเฉลี่ย 30 ปี		
					สูงสุด ของภาคกลาง	76.3	707.7						สูงสุด ของภาคตะวันออกเฉียงเหนือ	60.7
แม่ฮ่องสอน	5.8	108.5	174.5	ต่ำกว่า	สูงสุด ของภาคตะวันออก	33.8	684.8	เพชรบุรี	ไม่มีฝน	247.3	99.5	สูงกว่า		
ดอยอ่างขาง	11.8	257.2	***	***	สูงสุด ของภาคใต้ฝั่งตะวันออก	41.5	684.5	หนองพลับ สกษ.	-	469.0	153.2	สูงกว่า		
เชียงใหม่	2.5	297.8	213.4	สูงกว่า	สูงสุด ของภาคใต้ฝั่งตะวันตก	70.8	915.1	หัวหิน	-	67.1	108.9	ต่ำกว่า		
เชียงใหม่ สกษ.	-	337.5	214.3	สูงกว่า	ภาคตะวันออกเฉียงเหนือ				ประจวบคีรีขันธ์	ไม่มีฝน	287.9	126.9	ต่ำกว่า	
ทุ่งช้าง	ไม่มีฝน	270.7	220.1	ต่ำกว่า	สถานีอุตุนิยมวิทยา	ปริมาณน้ำฝน24 ชม.(mm)	ปริมาณน้ำฝนสะสม(mm.)	ปริมาณฝน พ.ล. (mm.)	สถานะฝนสะสม ปัจจุบันเทียบกับค่าเฉลี่ย 30 ปี	ชุมพร	7.4	507.6	190.8	สูงกว่า
พะเยา	-	10.1	179.7	ต่ำกว่า						สวี สกษ.	5.6	546.0	210.4	สูงกว่า
หัวหิน	ไม่มีฝน	266.6	183.0	สูงกว่า	เลย สกษ.	ไม่มีฝน	312.5	202.7	สูงกว่า	สุราษฎร์ธานี	41.5	432.4	178.0	ต่ำกว่า
เด่น	9.4	254.1	158.7	สูงกว่า	หนองคาย	-	26.0	224.9	ต่ำกว่า	นครศรีธรรมราช	0.1	465.1	173.8	สูงกว่า
แม่สะเรียง	43.1	131.8	162.3	สูงกว่า	เลย	ไม่มีฝน	263.8	199.3	สูงกว่า	นครศรีธรรมราช สกษ.	12.0	683.0	210.7	สูงกว่า
แม่ใจ สกษ.	-	-	163.8	ต่ำกว่า	อุดรธานี	0.7	292.6	198.5	สูงกว่า	สุราษฎร์ธานี สกษ.	2.5	354.3	157.5	ต่ำกว่า
เชียงใหม่	5.5	134.0	162.0	ต่ำกว่า	สกลนคร สกษ.	4.5	212.8	217.3	ต่ำกว่า	พระแสง สอท.	-	457.3	161.6	สูงกว่า
ลำปาง	-	38.4	160.4	ต่ำกว่า	สกลนคร	0.3	173.6	227.6	ต่ำกว่า	ฉวาง	ไม่มีฝน	585.8	206.2	สูงกว่า
ลำปาง สกษ.	-	193.8	174.6	สูงกว่า	นครพนม	ฝนเล็กน้อย	281.6	257.1	สูงกว่า	พิทลุง สกษ.	7.2	542.8	132.3	สูงกว่า
อุตรดิตถ์	5.3	109.4	230.0	ต่ำกว่า	นครพนม สกษ.	ไม่มีฝน	273.4	180.2	สูงกว่า	สงขลา	-	398.7	119.6	สูงกว่า
สุโขทัย	ไม่มีฝน	202.2	158.3	สูงกว่า	หนองบัวลำภู	0.2	333.9	***	***	หาดใหญ่	2.4	283.6	147.7	ต่ำกว่า
ศรีสำโรง สกษ.	ไม่มีฝน	168.4	184.5	สูงกว่า	ขอนแก่น	14.7	282.8	168.7	สูงกว่า	ดอนขันธ์ สกษ.	23.2	561.0	174.1	สูงกว่า
น่าน	ไม่มีฝน	173.3	181.0	ต่ำกว่า	มหาสารคาม	-	311.8	161.5	สูงกว่า	สะเดา	7.0	196.5	114.0	ต่ำกว่า
น่าน สกษ.	-	193.8	174.6	สูงกว่า	มุกดาหาร	0.3	204.4	199.5	สูงกว่า	ปัตตานี	ไม่มีฝน	434.6	137.5	สูงกว่า
อุตรดิตถ์	5.3	109.4	230.0	ต่ำกว่า	กาฬสินธุ์	ไม่มีฝน	194.4	190.1	ต่ำกว่า	ยะลา สกษ.	ฝนเล็กน้อย	519.8	***	***
สุโขทัย	ไม่มีฝน	202.2	158.3	สูงกว่า	ชัยภูมิ	-	167.5	140.2	ต่ำกว่า	ภาคใต้ฝั่งตะวันตก				
ศรีสำโรง สกษ.	ไม่มีฝน	168.4	184.5	สูงกว่า	ร้อยเอ็ด สกษ.	ไม่มีฝน	236.0	178.9	สูงกว่า	สถานีอุตุนิยมวิทยา	ปริมาณน้ำฝน24 ชม.(mm)	ปริมาณน้ำฝนสะสม(mm.)	ปริมาณฝน พ.ล. (mm.)	สถานะฝนสะสม ปัจจุบันเทียบกับค่าเฉลี่ย 30 ปี
น่าน	ไม่มีฝน	173.3	181.0	ต่ำกว่า	ร้อยเอ็ด	ไม่มีฝน	213.5	186.1	สูงกว่า					
น่าน สกษ.	-	193.8	174.6	สูงกว่า	อุบลราชธานี (ศูนย์ฯ)	20.3	264.8	208.6	สูงกว่า	ระนอง	70.8	513.10	512.50	สูงกว่า
อุตรดิตถ์	5.3	109.4	230.0	ต่ำกว่า	อุบลราชธานี สกษ.	60.7	189.7	188.6	สูงกว่า	ตะกั่วป่า	3.7	915.10	527.40	สูงกว่า
สุโขทัย	ไม่มีฝน	202.2	158.3	สูงกว่า	ศรีสะเกษ	-	131.1	208.0	ต่ำกว่า	กระบี่	5.9	600.00	171.60	สูงกว่า
ศรีสำโรง สกษ.	ไม่มีฝน	168.4	184.5	สูงกว่า	ท่าอุเทน	-	1.6	172.3	ต่ำกว่า	ภูเก็ต	1.0	364.70	259.50	ต่ำกว่า
น่าน	ไม่มีฝน	173.3	181.0	ต่ำกว่า	นครราชสีมา	23.4	251.3	154.1	สูงกว่า	ภูเก็ต (ศูนย์ฯ)	1.7	708.70	281.50	สูงกว่า
น่าน สกษ.	-	193.8	174.6	สูงกว่า	สุรินทร์	0.8	135.2	179.8	ต่ำกว่า	เกาะลันตา	-	345.20	244.80	ต่ำกว่า
อุตรดิตถ์	5.3	109.4	230.0	ต่ำกว่า	สุรินทร์ สกษ.	2.3	156.5	171.7	ต่ำกว่า	ตรัง	ไม่มีฝน	370.00	217.50	ต่ำกว่า
สุโขทัย	ไม่มีฝน	202.2	158.3	สูงกว่า	ไซคซัน	8.8	218.4	149.0	สูงกว่า	สตูล	ไม่มีฝน	308.20	233.30	สูงกว่า
ศรีสำโรง สกษ.	ไม่มีฝน	168.4	184.5	สูงกว่า	ปากช่อง สกษ.	-	314.0	136.1	สูงกว่า	สรุปปริมาณฝนมาก สถานีอุตุนิยมวิทยา				
น่าน	ไม่มีฝน	173.3	181.0	ต่ำกว่า	นางรอง	0.4	206.3	166.6	ต่ำกว่า	1	อุทัยธานี	76.3	36.4	
น่าน สกษ.	-	193.8	174.6	สูงกว่า	บุรีรัมย์	ไม่มีฝน	152.5	179.7	ต่ำกว่า	2	ระนอง	70.8	513.1	
อุตรดิตถ์	5.3	109.4	230.0	ต่ำกว่า	ภาคตะวันออก				3	อุบลราชธานี สกษ.	60.7	189.7		
สุโขทัย	ไม่มีฝน	202.2	158.3	สูงกว่า	สถานีอุตุนิยมวิทยา	ปริมาณน้ำฝน24 ชม.(mm)	ปริมาณน้ำฝนสะสม(mm.)	ปริมาณฝน พ.ล. (mm.)	สถานะฝนสะสม ปัจจุบันเทียบกับค่าเฉลี่ย 30 ปี	4	พระนครศรีอยุธยา	54.4	239.4	
ศรีสำโรง สกษ.	ไม่มีฝน	168.4	184.5	สูงกว่า	นครนายก	27.8	136.0	***	***	5	แม่สะเรียง	43.1	131.8	
น่าน	ไม่มีฝน	173.3	181.0	ต่ำกว่า	ปราจีนบุรี	33.8	406.4	231.0	สูงกว่า	ปริมาณฝนสูงสุด		76.3	36.4	
น่าน สกษ.	-	193.8	174.6	สูงกว่า	กบินทร์บุรี	ไม่มีฝน	684.8	192.3	สูงกว่า	ฝนสะสมสูงสุด		3.7	915.1	
อุตรดิตถ์	5.3	109.4	230.0	ต่ำกว่า	สระแก้ว	ไม่มีฝน	522.3	179.3	สูงกว่า					
สุโขทัย	ไม่มีฝน	202.2	158.3	สูงกว่า	ฉะเชิงเทรา	ไม่มีฝน	637.8	147.7	สูงกว่า					
ศรีสำโรง สกษ.	ไม่มีฝน	168.4	184.5	สูงกว่า	ชลบุรี	21.8	318.0	175.3	สูงกว่า					
น่าน	ไม่มีฝน	173.3	181.0	ต่ำกว่า	เกาะสีชัง	-	169.0	134.4	ต่ำกว่า					
น่าน สกษ.	-	193.8	174.6	สูงกว่า	พิทลุง	5.6	313.3	148.3	สูงกว่า					
อุตรดิตถ์	5.3	109.4	230.0	ต่ำกว่า	อรัญประเทศ	ไม่มีฝน	312.9	168.3	สูงกว่า					
สุโขทัย	ไม่มีฝน	202.2	158.3	สูงกว่า	แหลมฉบัง	ไม่มีฝน	338.7	137.2	สูงกว่า					
ศรีสำโรง สกษ.	ไม่มีฝน	168.4	184.5	สูงกว่า	สัตหีบ	0.1	337.3	171.9	สูงกว่า					
น่าน	ไม่มีฝน	173.3	181.0	ต่ำกว่า	ระยอง	ไม่มีฝน	300.0	198.6	สูงกว่า					
น่าน สกษ.	-	193.8	174.6	สูงกว่า	หัวหิน	9.6	651.2	204.9	สูงกว่า					
อุตรดิตถ์	5.3	109.4	230.0	ต่ำกว่า	จันทบุรี	-	519.0	392.5	สูงกว่า					
สุโขทัย	ไม่มีฝน	202.2	158.3	สูงกว่า	พลับ สกษ.	2.1	560.5	356.9	สูงกว่า					
ศรีสำโรง สกษ.	ไม่มีฝน	168.4	184.5	สูงกว่า	ตราด	-	187.7	426.7	สูงกว่า					
น่าน	ไม่มีฝน	173.3	181.0	ต่ำกว่า										
น่าน สกษ.	-	193.8	174.6	สูงกว่า										

สัญลักษณ์ ***ไม่มีข้อมูล - ยังไม่ได้รับรายงาน/ไม่มีข้อมูล/ไม่มีฝน

หมายเหตุ ได้รับรายงานเพิ่มเติมโดยการบันทึกของเจ้าหน้าที่เป็นรายวัน ณ เวลา 07:00 น.

ปริมาณฝนสูงสุด - ไม่มี -

๕ ภาคทั่วไทยฝนฟ้าคะนอง ตกหนักบางแห่ง-กทม.๔๐%

กรมอุตุนิยมวิทยา พยากรณ์อากาศ ๒๔ ชั่วโมงข้างหน้า บริเวณภาคเหนือ ภาคกลาง และภาคใต้มีฝนตกหนักบางแห่ง ส่วนภาคตะวันออกเฉียงเหนือ และภาคตะวันออกยังคงมีฝนฟ้าคะนองเกิดขึ้นบางพื้นที่ ขอให้ประชาชนบริเวณภาคเหนือ ภาคกลาง และภาคใต้ระวังอันตรายจากฝนตกหนักและฝนที่ตกสะสมไว้ด้วย
พยากรณ์อากาศสำหรับประเทศไทยตั้งแต่เวลา ๐๖:๐๐ วันนี้ ถึง ๐๖:๐๐ วันพรุ่งนี้.

ภาคเหนือ มีเมฆมาก กับมีฝนฟ้าคะนอง ร้อยละ ๗๐ ของพื้นที่ และมีฝนตกหนักบางแห่ง บริเวณจังหวัดแม่ฮ่องสอน เชียงใหม่ เชียงราย ลำพูน ลำปาง พะเยา แพร่ น่าน อุตรดิตถ์ สุโขทัย ตาก และกำแพงเพชร อุณหภูมิต่ำสุด ๒๒-๒๕ องศาเซลเซียส อุณหภูมิสูงสุด ๓๔-๓๘ องศาเซลเซียส ลมตะวันตก ความเร็ว ๑๐-๒๕ กม./ชม.

ภาคตะวันออกเฉียงเหนือ มีเมฆเป็นส่วนมาก กับมีฝนฟ้าคะนอง ร้อยละ ๖๐ ของพื้นที่ และมีฝนตกหนักบางแห่ง บริเวณจังหวัดเลย หนองบัวลำภู ขอนแก่น มหาสารคาม ชัยภูมิ นครราชสีมา บุรีรัมย์ และสุรินทร์ อุณหภูมิต่ำสุด ๒๓-๒๕ องศาเซลเซียส อุณหภูมิสูงสุด ๓๒-๓๔ องศาเซลเซียส ลมตะวันออกเฉียงใต้ ความเร็ว ๑๐-๒๕ กม./ชม.

ภาคกลาง มีเมฆเป็นส่วนมาก กับมีฝนฟ้าคะนอง ร้อยละ ๖๐ ของพื้นที่ และมีฝนตกหนักบางแห่ง บริเวณจังหวัด นครสวรรค์ อุทัยธานี ชัยนาท อ่างทอง สิงห์บุรี สระบุรี พระนครศรีอยุธยา ลพบุรี กาญจนบุรี สุพรรณบุรี และราชบุรี อุณหภูมิต่ำสุด ๒๕-๒๖ องศาเซลเซียส อุณหภูมิสูงสุด ๓๕-๓๖ องศาเซลเซียส ลมตะวันออกเฉียงใต้ ความเร็ว ๑๐-๒๕ กม./ชม.

ภาคตะวันออก มีเมฆเป็นส่วนมาก กับมีฝนฟ้าคะนอง ร้อยละ ๖๐ ของพื้นที่ และมีฝนตกหนักบางแห่ง บริเวณจังหวัด นครนายก ฉะเชิงเทรา ปราจีนบุรี สระแก้ว ชลบุรี ระยอง จันทบุรี และตราด อุณหภูมิต่ำสุด ๒๕-๒๘ องศาเซลเซียส อุณหภูมิสูงสุด ๓๓-๓๗ องศาเซลเซียส ลมตะวันออกเฉียงใต้ ความเร็ว ๑๕-๓๐ กม./ชม. ทะเลมีคลื่นสูงประมาณ ๑ เมตร บริเวณที่มีฝนฟ้าคะนอง คลื่นสูง ๑-๒ เมตร

ภาคใต้ (ฝั่งตะวันออก) มีเมฆเป็นส่วนมาก กับมีฝนฟ้าคะนอง ร้อยละ ๖๐ ของพื้นที่ และมีฝนตกหนักบางแห่ง บริเวณ จังหวัดเพชรบุรี ประจวบคีรีขันธ์ ชุมพร สุราษฎร์ธานี และนครศรีธรรมราช อุณหภูมิต่ำสุด ๒๑-๒๕ องศาเซลเซียส อุณหภูมิสูงสุด ๓๒-๓๕ องศาเซลเซียส ลมตะวันออกเฉียงใต้ ความเร็ว ๑๕-๓๐ กม./ชม. ทะเลมีคลื่นสูงประมาณ ๑ เมตร บริเวณที่มีฝนฟ้าคะนอง คลื่นสูง ๑-๒ เมตร

ภาคใต้ (ฝั่งตะวันตก) มีเมฆเป็นส่วนมาก กับมีฝนฟ้าคะนอง ร้อยละ ๔๐ ของพื้นที่ และมีฝนตกหนักบางแห่ง บริเวณ จังหวัดระนอง พังงา ภูเก็ต และกระบี่ อุณหภูมิต่ำสุด ๒๒-๒๖ องศาเซลเซียส อุณหภูมิสูงสุด ๓๑-๓๕ องศาเซลเซียส ลมตะวันออกเฉียงใต้ ความเร็ว ๑๕-๓๐ กม./ชม. ทะเลมีคลื่นสูงประมาณ ๑ เมตร บริเวณที่มีฝนฟ้าคะนองคลื่นสูง ๑-๒ เมตร

กรุงเทพมหานครและปริมณฑล มีเมฆเป็นส่วนมาก กับมีฝนฟ้าคะนอง ร้อยละ ๔๐ ของพื้นที่ และมีฝนตกหนักบางแห่ง อุณหภูมิต่ำสุด ๒๗-๒๘ องศาเซลเซียส อุณหภูมิสูงสุด ๓๒-๓๖ องศาเซลเซียส ลมตะวันออกเฉียงใต้ ความเร็ว ๑๐-๒๕ กม./ชม.

พายุฝนกระหน่ำน้ำท่วมเมืองบุรีรัมย์ รถยนต์ จยย.ขับลุยน้ำจอดเสียอื้อ

พายุฝนกระหน่ำบุรีรัมย์หนัก ส่งผลน้ำท่วมเมือง ถนนหลายจุดจมกว่า ๓๐-๕๐ ซม. ทำรถสัญจรด้วยความยากลำบาก มีรถยนต์ จยย. ขับลุยน้ำเครื่องดับจอดเสียหลายคัน

ผู้สื่อข่าวรายงานว่า เมื่อช่วงเย็นที่ผ่านมา ได้เกิดพายุฝนกระหน่ำอย่างหนักที่จังหวัดบุรีรัมย์ ต่อเนื่องนานกว่า ๒ ชั่วโมง ทำให้น้ำเอ่อท่วมขังถนนหลายสาย ในเขตเทศบาลเมืองบุรีรัมย์สูง ๓๐-๕๐ เซนติเมตร เช่น ถนนแสนสุข ถนนอินจันทร์ณรงค์ และถนนทางเข้าสถานีขนส่งผู้โดยสาร โดยเฉพาะถนนแสนสุข ซึ่งเป็นพื้นที่ลุ่มต่ำ เมื่อมีฝนตกหนักต่อเนื่องนานมักเกิดปัญหาน้ำท่วม ขังเป็นประจำส่งผลให้ประชาชนที่อาศัยอยู่บริเวณดังกล่าวได้รับผลกระทบจากน้ำท่วม และน้ำเอ่อล้นท่อระบายน้ำส่งกลิ่นเหม็น รวมทั้งประชาชนขับรถสัญจรผ่านไปมาด้วยความลำบาก

ทั้งนี้จากปริมาณน้ำที่ท่วมขังถนนค่อนข้างสูง ทำให้รถเก๋ง รถตุ๊กๆ รับจ้าง และรถจักรยานยนต์ของประชาชน ที่ขับลุยน้ำ เครื่องยนต์ดับจอดเสียหลายคัน ทั้งบางคันถูกกระแสลมพัดชนท้ายกัน และป้ายทะเบียนหลุดหายอีกด้วย

ส่วนสาเหตุที่ทำให้น้ำเอ่อท่วมขังถนน เนื่องจากท่อระบายน้ำระบายไม่ทัน อาจเกิดจากภายในท่อมีสิ่งปฏิกูล เศษขยะ ถูกลพลาสติก และดินโคลนเข้าไปอุดตัน ซึ่งน้ำได้ท่วมขังถนนในเขตเทศบาลนานกว่า ๒ ชั่วโมง จึงสามารถระบายได้ และเข้าสู่สภาวะปกติ แต่ก็ยังคงมีฝนตกลงมาอย่างต่อเนื่อง (ผู้จัดการ)

