

รายงานสถานการณ์น้ำรายวัน

เสนอโดย

ศูนย์เมขลา

ศูนย์ป้องกันวิกฤติน้ำ

กรมทรัพยากรน้ำ

ประจำวันที่ ๑๗ กรกฎาคม ๒๕๖๑

สารบัญ

- ๑) สรุปสถานการณ์น้ำ
- ๒) ปริมาณฝนสะสมปี พ.ศ. ๒๕๖๐ และ ๒๕๖๑ เทียบค่าเฉลี่ย ๓๐ ปี
- ๓) สถานการณ์น้ำในอ่างเก็บน้ำขนาดใหญ่ และขนาดกลาง
- ๔) สถานการณ์น้ำในลำน้ำ
- ๕) รายงานสถานการณ์น้ำรายลุ่มน้ำ
- ๖) รายงานระดับน้ำจากกล้อง CCTV



สรุปสถานการณ์น้ำ



นัยสำคัญ: 17 กรกฎาคม 2561



- 1.ปริมาณฝนสะสมตั้งแต่ต้นปี 2561 ถึงวันที่ 15 กรกฎาคม 61 รวม 753.9 มม. มากกว่าค่าเฉลี่ย 103.2 มม. (16%)
 - 2.อ่างเก็บน้ำขนาดใหญ่ มีปริมาณน้ำกักเก็บรวม 43,695 ล้าน ลบ.ม. (62%) มากกว่าปีที่แล้ว 6% (4,421 ล้าน ลบ.ม.)
 - 3.อ่างเก็บน้ำขนาดกลาง มีปริมาณน้ำกักเก็บ 2,876 ล้าน ลบ.ม. (56%) น้อยกว่าปีที่แล้ว 13% (182 ล้าน ลบ.ม.)
- น้ำขนาดใหญ่มีปริมาณน้ำเก็บ

4.พื้นที่ที่ต้องให้ความสนใจเรื่องน้ำ

4.1พื้นที่น้ำท่วม 4 จังหวัด นครพนม ร้อยเอ็ด ยโสธร กาฬสินธุ์

4.1.2 พื้นที่ระบายไม่ทัน 1 จังหวัด ศรีสะเกษ

4.1.3 พื้นที่น้ำหลาก 2 จังหวัด ตาก ตรด

4.2 ขาดแคลนนํ้า

4.2.1. ขาดแคลนนํ้าอุปโภคบริโภค - จังหวัด

4.2.2 ขาดแคลนนํ้าเกษตร - จังหวัด

4.3 น้ำเค็มรุก - จังหวัด

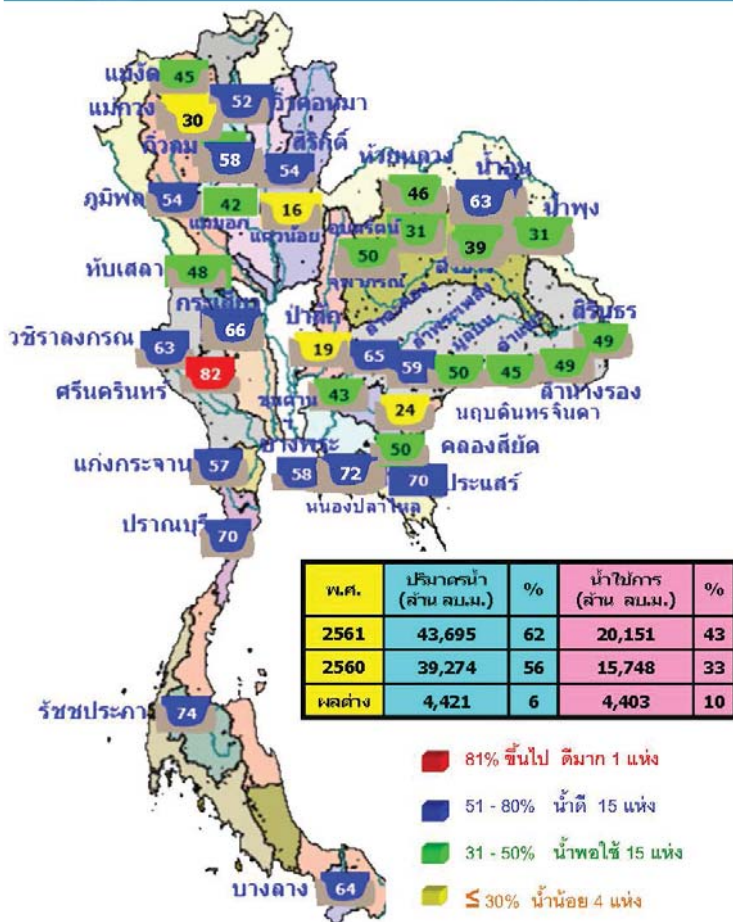
4.4 คุณภาพน้ำ

4.4.1 น้ำเสียเนื่องจากสิ่งปฏิกูล - จังหวัด

4.4.2 น้ำเสียเนื่องจากน้ำท่วมขัง - จังหวัด

17 กรกฎาคม 2561

สถานการณ์การเก็บกักน้ำในเขื่อนขนาดใหญ่



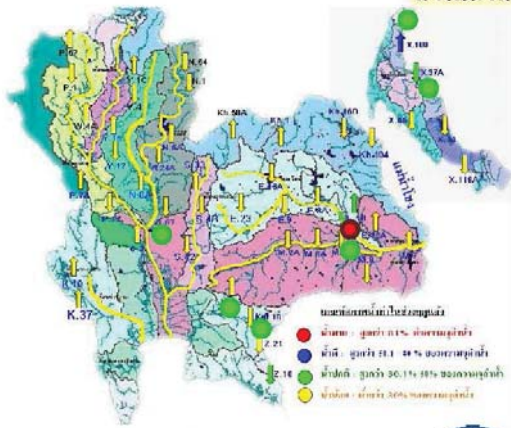
สถานีและกระบายน้ำ กทม

รายงาน ณ วันที่ 17 กรกฎาคม 2561

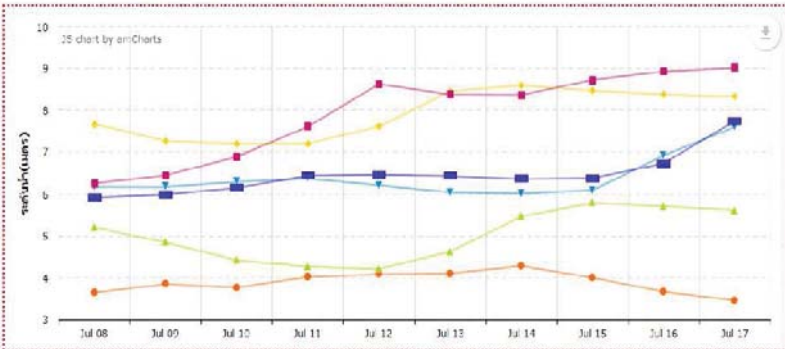
เขื่อน	A		B		C		D		E		F		G	
	เก็บกัก (ล้านลบ.ม.)	เก็บกัก (%)	ระบาย (ล้านลบ.ม.)	ระบาย (%)	เก็บกัก (ล้านลบ.ม.)	เก็บกัก (%)	ระบาย (ล้านลบ.ม.)	ระบาย (%)	เก็บกัก (ล้านลบ.ม.)	เก็บกัก (%)	ระบาย (ล้านลบ.ม.)	ระบาย (%)	เก็บกัก (ล้านลบ.ม.)	เก็บกัก (%)
1 เขื่อนลพบุรี	5.87	28.00	23.33	34.71	35.73	156	29	61						
2 เขื่อนลพบุรี	18.89	29.00	21.91	22.92	31.87	130	3	58						
3 เขื่อนลพบุรี	28.99	7.00	2.22	28.92	27.22	629	4	63						
4 เขื่อนลพบุรี	93.78	13.00	18.00	26.12	45.88	188	20	67						
5 เขื่อนลพบุรี	14.40	0.00	3.52	202.94	65.00	331	12	62						
6 เขื่อนลพบุรี	1.58	4.50	5.28	645.58	54.78	103	27	61						
7 เขื่อนลพบุรี	3.38	6.00	8.91	176.71	3.62	20	10	61						
8 เขื่อนลพบุรี	1.73	0.00	3.62	43.22	27.52	56	21	61						
9 เขื่อนลพบุรี	12.68	8.00	7.38	137.30	12.10	19	4	61						
10 เขื่อนลพบุรี	3.15	0.70	3.75	41.72	32.31	59	13	61						
11 เขื่อนลพบุรี	3.00	2.20	2.25	67.46	19.97	333	15	62						
12 เขื่อนลพบุรี	1.19	1.72	1.72	108.00	11.83	10	16	61						
รวม	73.97	32.25	105.00	17.458	11.83	10	16	61						

แหล่งข้อมูล : กรมชลประทาน

น้ำในลำน้ำสายหลักส่วนใหญ่อยู่ในสถานน้ำน้อย

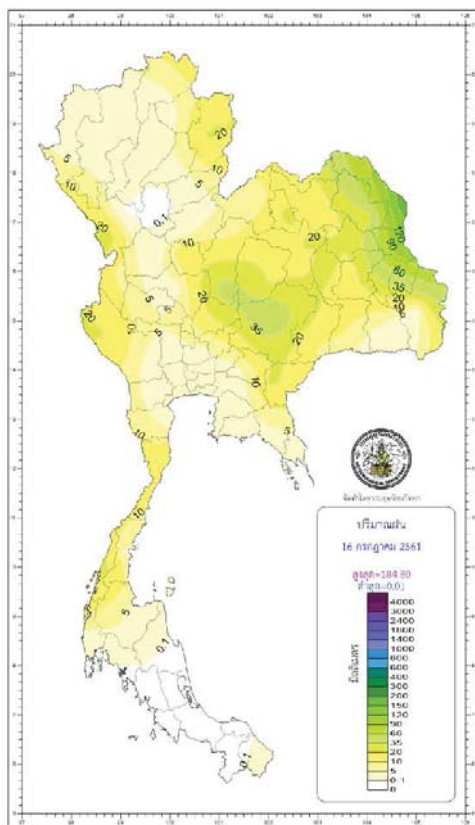


ลำน้ำ	สถานี	พื้ที่สถานี	ที่ตั้ง	ความจุ	ระดับน้ำ	ปริมาณน้ำ		ค่า(-) สูง(+)	อยู่ในเกณฑ์	แนวโน้ม		
						วินาที	เมษายน					
1. ปิง	P.1	สะพานบางคูวัด	อำเภอเมือง	จังหวัดเชียงใหม่	3.70	490	1.25	15	19	-2.45	น้ำตื้น	ลดลง
	P.7A	สะพานบ้านหัวขวาง	อำเภอเมือง	จังหวัดกำแพงเพชร	5.87	4,035	1.06	324	332	-4.81	น้ำตื้น	ลดลง
	P.17	บ้านท่าวี	อำเภอบรรพตพิสัย	จังหวัดนครสวรรค์	38.08	1,815	35.12	199	203	-2.96	น้ำตื้น	ลดลง
2. เจ้า	W.AA	บ้านวัดใหม่	อำเภอสว่าง	จังหวัดตาก	6.10	458	1.53	-	-	-4.57	น้ำตื้น	ทรงตัว
	Y.1C	สะพานน้ำแม่โถง	อำเภอเมือง	จังหวัดแพร่	8.20	1,000	0.86	40	46	-7.34	น้ำตื้น	ลดลง
3. แม่	Y.16	บ้านประจักษ์	อำเภอบางบาล	จังหวัดพิษณุโลก	7.00	376	2.95	-	-	-4.05	N/A	N/A
	N.1	หน้าท่าช้างยกปากน้ำ	อำเภอเมือง	จังหวัดน่าน	7.00	1,265	1.20	127	131	-5.80	น้ำตื้น	ลดลง
4. ป่า	N.5A	สะพานสามกษัตริย์	อำเภอเมือง	จังหวัดสุโขทัย	10.54	1,452	2.14	218	158	-8.40	น้ำตื้น	เพิ่มขึ้น
	N.67	สะพานบ้านแก่ง	อำเภอชุมแสง	จังหวัดนครสวรรค์	28.30	1,520	20.66	260	253	-7.64	น้ำตื้น	เพิ่มขึ้น
5. มูล	M.6A	บ้านเสด็จ	อำเภอเสด็จ	จังหวัดบุรีรัมย์	6.00	440	0.19	0	0	-5.81	น้ำตื้น	ทรงตัว
	M.9	บ้านหนองบัว	อำเภอเมือง	จังหวัดสระบุรี	9.00	200	3.57	-	-	-3.43	N/A	N/A
6. หอสมิต	M.7	สะพานศรีประจักษ์	อำเภอเมือง	จังหวัดสุพรรณบุรี	7.00	2,300	3.42	557	501	-3.58	น้ำตื้น	เพิ่มขึ้น
	Kg.10	บ้านระฆัง	อำเภอเมือง	จังหวัดนครสวรรค์	11.00	300	6.25	48	51	-4.75	น้ำตื้น	ลดลง
7. บางปะหัน	Kp.3	บ้านโคกขี้เหล็ก	อำเภอโคกขี้เหล็ก	จังหวัดราชบุรี	10.20	658	4.52	180	177	-5.68	น้ำตื้น	เพิ่มขึ้น
	K.15B	สะพานบ้านหัวขวาง	อำเภอท่าเสา	จังหวัดอุตรดิตถ์	12.00	930	6.47	188	330	-5.53	น้ำตื้น	ลดลง
9. ลำปำ	X.37A	บ้านบ้านใหม่	อำเภอพระแสง	จังหวัดสุราษฎร์ธานี	10.76	489	6.91	112	147	-3.85	น้ำตื้น	ลดลง
	X.119A	บ้านบ้านใหม่	อำเภอเมือง	จังหวัดนครศรีธรรมราช	8.20	219	3.36	7	8	-4.84	น้ำตื้น	ลดลง



ฝน 24 ชั่วโมง ณ เวลา 07น.

ปริมาณฝน 24 ชั่วโมง ที่ผ่านมา



กองพยากรณ์อากาศ กรมอุตุนิยมวิทยา กระทรวงดิจิทัลเพื่อเศรษฐกิจและสังคม		รายงานสรุปลักษณะอากาศ ประจำวันอังคารที่ 17 กรกฎาคม พ.ศ. 2561 ออกประกาศเวลา 1100 น.	
ภาค	เกณฑ์และปริมาณฝนเป็นมิลลิเมตร	อุณหภูมิเป็นองศาเซลเซียส	
เหนือ	มีฝนร้อยละ 70 ของพื้นที่ มากที่สุด 42.3 มม.	สูงสุด 12.0	ชต.คชย.อินทนนท์ อ.จระเข้ทอง จ.เชียงใหม่
	ที่ อ.เวียงสา จ.น่าน	สูงสุด 22.2	อ.ทุ่งคอก จ.ตาก
		สูงสุด 34.2	อ.เมือง จ.ลำพูน
ตะวันออกเฉียงเหนือ	มีฝนร้อยละ 90 ของพื้นที่ มากที่สุด 190.2 มม.	สูงสุด 15.0	อุทยานแห่งชาติภูเรือ อ.ภูเรือ จ.เลย
	ที่ อ.ท่าอุเทน จ.นครพนม	สูงสุด 23.0	อ.ปากช่อง จ.นครราชสีมา
		สูงสุด 30.8	ต.นาโป่ง อ.เมือง จ.เลย
กลาง	มีฝนร้อยละ 70 ของพื้นที่ มากที่สุด 39.1 มม.	สูงสุด 23.2	อ.เมือง จ.กาญจนบุรี
	ที่ อ.มโนรมย์ จ.นครสวรรค์	สูงสุด 33.3	ต.บางหลวง อ.สราญาง จ.ชัยนาท
		สูงสุด 35.2	อ.เมือง จ.สระบุรี
ตะวันออก	มีฝนร้อยละ 70 ของพื้นที่ มากที่สุด 195.5 มม.	สูงสุด 17.9	สถานีอุตุนิยมวิทยา (เขาเจ็พ) อ.เมือง จ.นครราชสีมา
	ที่ อ.คลองใหญ่ จ.ตราด	สูงสุด 23.2	อ.คลองใหญ่ จ.ตราด
		สูงสุด 35.2	อ.เมือง จ.สระบุรี
ใต้และวันออก	มีฝนร้อยละ 60 ของพื้นที่ มากที่สุด 25.6 มม.	สูงสุด 20.0	อ.พุนพิน จ.สุราษฎร์ธานี
	ที่ อ.พุนพิน จ.สุราษฎร์ธานี	สูงสุด 35.0	ต.คลองท่า อ.ท่าใหม่ และ อ.เสลา จ.สงขลา
		สูงสุด 24.2	อ.พุนพิน จ.สุราษฎร์ธานี
ใต้และวันตก	มีฝนร้อยละ 60 ของพื้นที่ มากที่สุด 25.5 มม.	สูงสุด 24.2	อ.พุนพิน จ.สุราษฎร์ธานี
	ที่ อ.เมือง จ.ระนอง	สูงสุด 36.8	อ.เมือง จ.ภูเก็ต
		สูงสุด 25.0	อ.คลองหลวง จ.ปทุมธานี
กรุงเทพมหานครและปริมณฑล	มีฝนร้อยละ 60 ของพื้นที่ มากที่สุด 14.9 มม.	สูงสุด 25.0	อ.คลองหลวง จ.ปทุมธานี
	ที่ โรงเรียนเทศบาลวัดสันติสุข เขตบางพลัด	สูงสุด 32.7	อ.คลองหลวง จ.ปทุมธานี

วันนี้	กรุงเทพมหานคร	สงขลาที่วัดอภัยเวลา	18.09 น.
	บางกรวย จ.นนทบุรี	สงขลาที่วัดอภัยเวลา	18.49 น.
วันพรุ่งนี้	ขอนแก่น อ.โพนพิสัย จ.อุบลราชธานี	สงขลาที่วัดอภัยเวลา	05.35 น.
	สุพรรณบุรี อ.เมือง จ.สุพรรณบุรี	สงขลาที่วัดอภัยเวลา	05.48 น.

สภาวะระดับน้ำในแม่น้ำเจ้าพระยา ที่หน้ากองบัญชาการกองทัพเรือสวนหลวง โดยกรมอุทกศาสตร์เมื่อรวมน้ำทะเลหนุนและอิทธิพลของมรสุม

วันนี้ (17 ก.ค. 61)	น้ำขึ้นเต็มที่ เวลา	08.29 น.	สูงกว่าระดับทะเลปานกลาง	- เมตร	57 เซนติเมตร
	น้ำลงเต็มที่ เวลา	23.23 น.	สูงกว่าระดับทะเลปานกลาง	1 เมตร	15 เซนติเมตร
	น้ำขึ้นเต็มที่ เวลา	05.02 น.	สูงกว่าระดับทะเลปานกลาง	- เมตร	3 เซนติเมตร
วันพรุ่งนี้ (18 ก.ค. 61)	น้ำขึ้นเต็มที่ เวลา	16.47 น.	ต่ำกว่าระดับทะเลปานกลาง	1 เมตร	15 เซนติเมตร
	น้ำลงเต็มที่ เวลา	09.29 น.	สูงกว่าระดับทะเลปานกลาง	- เมตร	49 เซนติเมตร
	น้ำขึ้นเต็มที่ เวลา	23.45 น.	สูงกว่าระดับทะเลปานกลาง	- เมตร	96 เซนติเมตร
วันพรุ่งนี้ (18 ก.ค. 61)	น้ำลงเต็มที่ เวลา	05.30 น.	เท่ากับระดับทะเลปานกลาง	0 เมตร	00 เซนติเมตร
	น้ำขึ้นเต็มที่ เวลา	17.09 น.	ต่ำกว่าระดับทะเลปานกลาง	- เมตร	95 เซนติเมตร

พยากรณ์อากาศประจำวันอังคารที่ 17 กรกฎาคม พ.ศ. 2561
ออกประกาศเวลา 11.00 น.

ภาคเหนือ

มีฝนเป็นส่วนใหญ่ มีฝนฟ้าคะนอง ร้อยละ 80 ของพื้นที่ และมีฝนตกหนักบางแห่ง

28-32°C

ภาคกลาง

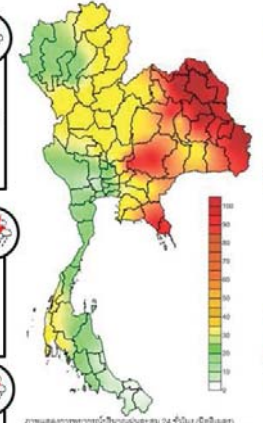
มีฝนฟ้าคะนอง ร้อยละ 70 ของพื้นที่ และมีฝนตกหนักบางแห่ง

29-32°C

ภาคใต้ฝั่งตะวันตก

มีฝนฟ้าคะนอง ร้อยละ 70 ของพื้นที่ พัดจุกะลม : พายุระดับสูงสุด > 3 เมตร บริเวณที่มีฝนจะสูง > 3 เมตร กระโชกแรง : พายุระดับสูงสุด > 2 เมตร บริเวณที่มีฝนจะสูง > 2 เมตร

28-32°C



ภาพแสดงการพยากรณ์ปริมาณฝนสะสม 24 ชั่วโมง (มิลลิเมตร)

ภาคตะวันออกเฉียงเหนือ

มีฝนฟ้าคะนอง ร้อยละ 90 ของพื้นที่ และมีฝนตกหนักหลายพื้นที่ กับมีฝนตกหนักมาก

24-31°C

ภาคตะวันออก

มีฝนฟ้าคะนอง ร้อยละ 70 ของพื้นที่ และมีฝนตกหนักถึงหนักมากบางแห่ง ทะเลมีคลื่นสูง - 2 เมตร

28-32°C

ภาคใต้ฝั่งตะวันออก

มีฝนฟ้าคะนอง ร้อยละ 60 ของพื้นที่ ทะเลมีคลื่นสูงเล็กน้อย คลื่นสูง - 2 เมตร พายุระดับสูงสุด > 2 เมตร ทะเลสาบมี คลื่นสูง 1-2 เมตร บริเวณที่มีฝนจะสูง > 2 เมตร


30-33°C

ข้อควรระวัง

ประเทศไทยมีฝนตกชุกหนาแน่น กับมีฝนตกหนักหลายพื้นที่ และมีฝนตกหนักมากบางแห่งบริเวณ ภาคตะวันออกเฉียงเหนือ และ ภาคตะวันออก ขอให้ประชาชนในบริเวณดังกล่าวระวังผลกระทบจากฝนตกหนักและฝนที่ตกสะสมไว้ด้วย

สำหรับบริเวณลมพายุฝนพัดกระหน่ำและเข้ามายุทธชนบทก็มีความเสี่ยง โดยมีความสูง 2-3 เมตร บริเวณที่มีฝนฟ้าคะนองคลื่นสูงมากกว่า 3 เมตร ขอให้ชาวเรือเดินเรือด้วยความระมัดระวัง และหลีกเลี่ยงการเดินเรือในบริเวณที่มีฝนฟ้าคะนอง ส่วนประชาชนที่อาศัยอยู่ในบริเวณชายฝั่งภาคตะวันออกและภาคใต้ฝั่งตะวันตก ระวังอันตรายจากคลื่นลมแรงที่พัดเข้าหาฝั่งจนถึงวันที่ 20 กรกฎาคม 2561

แผนที่แสดงพื้นที่เสี่ยงภัยฝนตกหนักถึงหนักมาก
วันอังคารที่ 17 กรกฎาคม พ.ศ. 2561



1. กรุงเทพมหานคร
2. นครราชสีมา
3. บุรีรัมย์
4. นครพนม
5. สุราษฎร์ธานี
6. สตูล
7. พังงา
8. ภูเก็ต

พื้นที่เสี่ยงภัย

■ บริเวณพื้นที่เสี่ยงภัยฝนตกหนักมาก

■ บริเวณพื้นที่เสี่ยงภัยฝนตกหนัก

ส่วนวิจัยและพัฒนาระบบพยากรณ์อากาศ กรมอุตุนิยมวิทยา

ปริมาณฝนสะสมปี

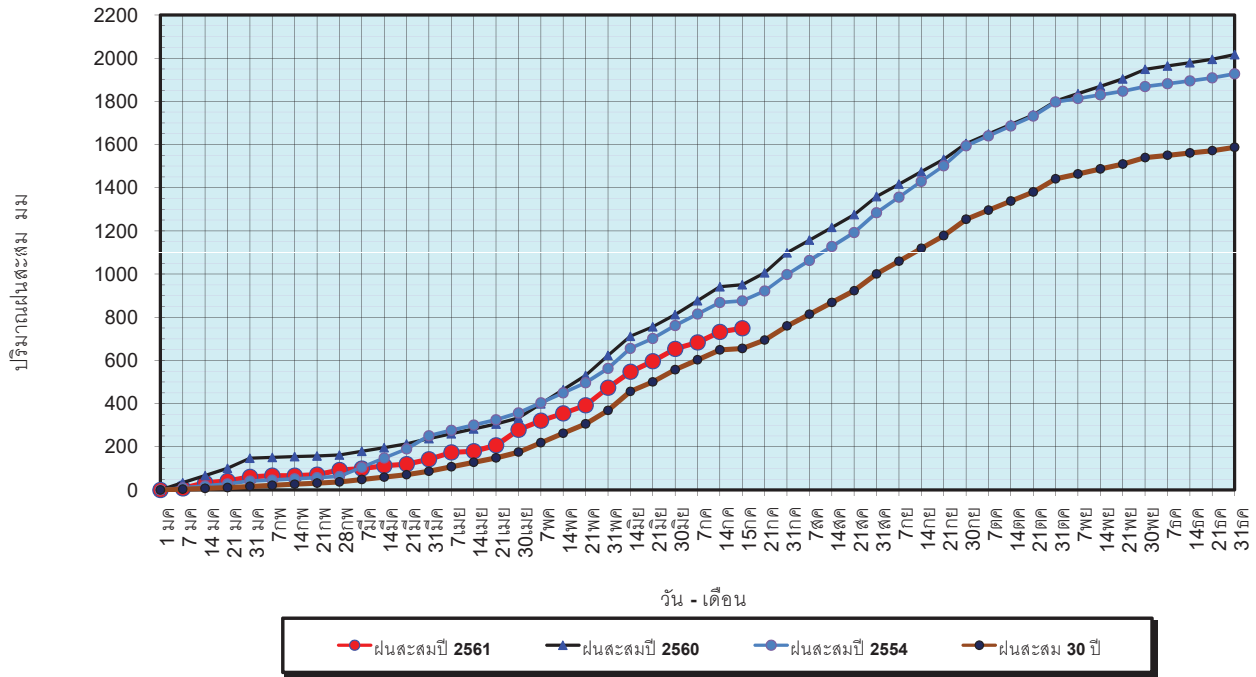
พ.ศ. ๒๕๖๐ และ ๒๕๖๑

เทียบค่าเฉลี่ย ๓๐ ปี



วันที่ 16 กรกฎาคม 2561
 ฝน30ปี = 655.33 มม. (สะสมทั้งปี = 1,587.70 มม.)
 ปี60 = 950.76 มม. (สะสมทั้งปี = 2,016.75 มม.)
 ปี61 = 749.26 มม.
 เปรียบเทียบกับ ปี 60 **มีค่าน้อยกว่า** -201.50 มม.
 เปรียบเทียบกับฝนเฉลี่ย 30 ปี **มีค่ามากกว่า** 93.92 มม.

ปริมาณฝนสะสมปี **2554-2560-2561** เทียบกับค่าเฉลี่ย 30 ปี



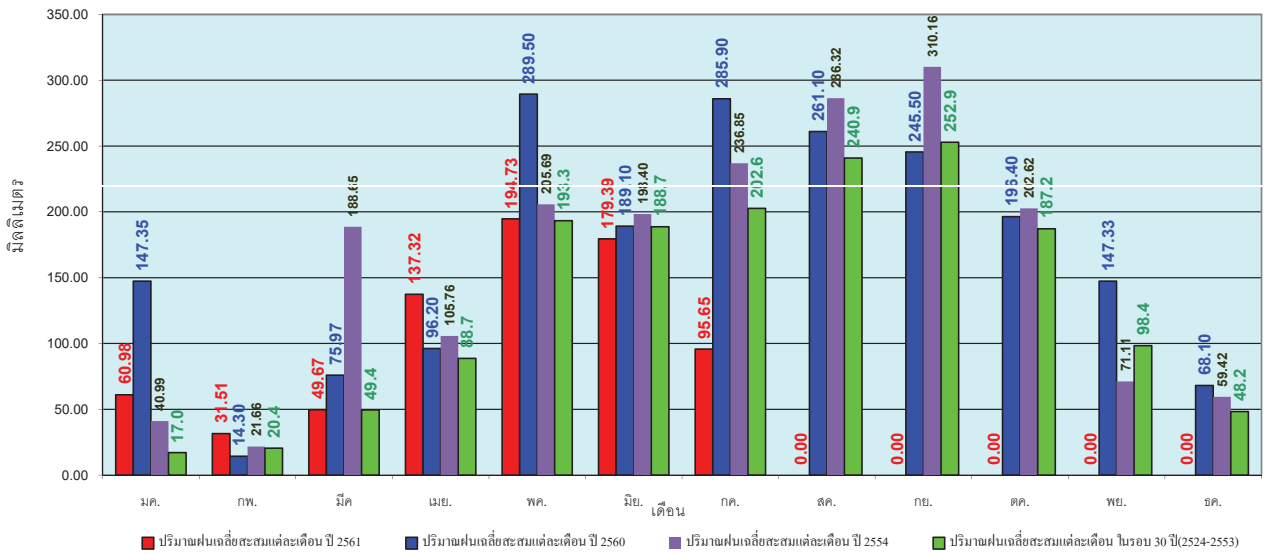
ข้อมูลจากกรมอุตุนิยมวิทยาจำนวน 122
 สถานีข้อมูลปริมาณฝนสะสมถึง วันที่
 16 กรกฎาคม 2561



ศูนย์เมฆขลา ศูนย์ป้องกันวิกฤตน้ำ กรมทรัพยากรน้ำ

วันที่ 16 กรกฎาคม 2561
 ฝน30ปี = 655.33 มม. (สะสมทั้งปี = 1,587.50 มม.)
 ปี60 = 950.76 มม. (สะสมทั้งปี = 2,016.75 มม.)
 ปี61 = 749.26 มม.
 เปรียบเทียบกับ ปี 60 **มีค่าน้อยกว่า** -201.50 มม.
 เปรียบเทียบกับฝนเฉลี่ย 30 ปี **มีค่ามากกว่า** 93.92 มม.

ปริมาณฝนเฉลี่ยรายเดือนของประเทศ



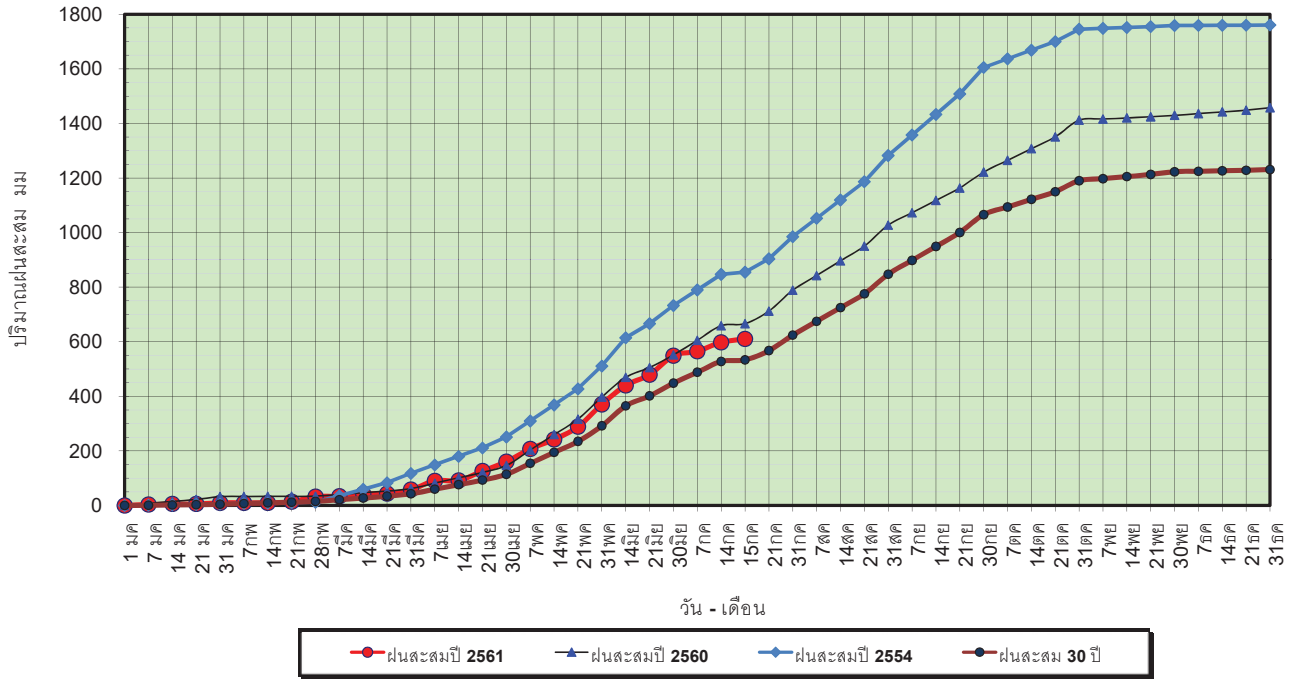
ข้อมูลจากกรมอุตุนิยมวิทยาจำนวน 122
 สถานีข้อมูลปริมาณฝนสะสมถึง วันที่
 16 กรกฎาคม 2561



ศูนย์เมฆขลา ศูนย์ป้องกันวิกฤตน้ำ กรมทรัพยากรน้ำ

วันที่ 16 กรกฎาคม 2561
 ฝน30ปี = 533.56 มม. (สะสมทั้งปี = 1,230.90 มม.)
 ปี60 = 666.23 มม. (สะสมทั้งปี = 1,457.30 มม.)
 ปี61 = 610.26 มม.
 เปรียบเทียบกับ ปี 60 **มีค่าน้อยกว่า** -55.96 มม.
 เปรียบเทียบกับฝนเฉลี่ย 30 ปี **มีค่ามากกว่า** 76.70 มม.

ปริมาณฝนสะสมภาคเหนือ

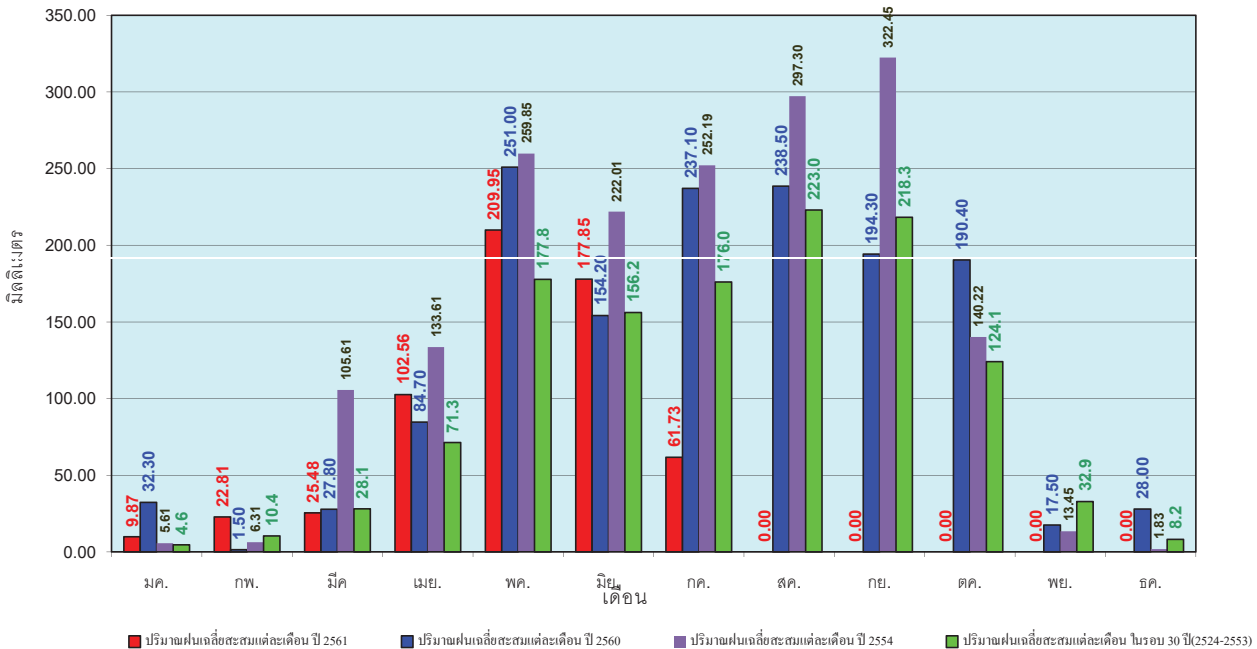


ข้อมูลจากกรมอุตุนิยมวิทยาจำนวน 32
 สถานีข้อมูลปริมาณฝนสะสมถึง วันที่
 16 กรกฎาคม 2561

ศูนย์เมขลา ศูนย์ป้องกันวิกฤตน้ำ กรมทรัพยากรน้ำ

วันที่ 16 กรกฎาคม 2561
 ฝน30ปี = 533.56 มม. (สะสมทั้งปี = 1,230.90 มม.)
 ปี60 = 666.23 มม. (สะสมทั้งปี = 1,457.30 มม.)
 ปี61 = 610.26 มม.
 เปรียบเทียบกับ ปี 60 **มีค่าน้อยกว่า** -55.96 มม.
 เปรียบเทียบกับฝนเฉลี่ย 30 ปี **มีค่ามากกว่า** 76.70 มม.

ปริมาณฝนเฉลี่ยสะสมรายเดือน ภาคเหนือ

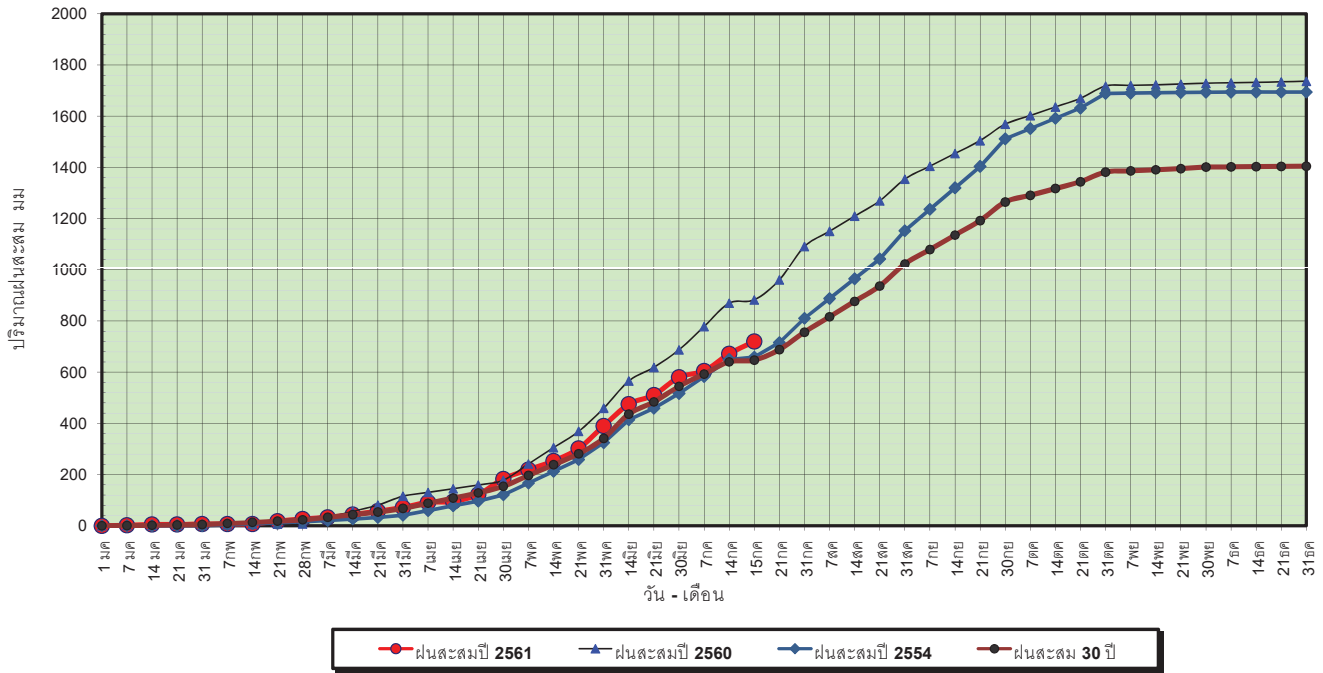


ข้อมูลจากกรมอุตุนิยมวิทยาจำนวน 32
 สถานีข้อมูลปริมาณฝนสะสมถึง วันที่
 16 กรกฎาคม 2561

ศูนย์เมขลา ศูนย์ป้องกันวิกฤตน้ำ กรมทรัพยากรน้ำ

วันที่ 16 กรกฎาคม 2561
 ฝน30ปี = 647.09 มม. (สะสมทั้งปี = 1,404.50 มม.)
 ปี60 = 882.39 มม. (สะสมทั้งปี = 1,736.60 มม.)
 ปี61 = 719.76 มม.
 เปรียบเทียบกับ ปี 60 **มีค่าน้อยกว่า** -162.63 มม.
 เปรียบเทียบกับฝนเฉลี่ย 30 ปี **มีค่ามากกว่า** 72.67 มม.

ปริมาณฝนสะสมภาคตะวันออกเฉียงเหนือ



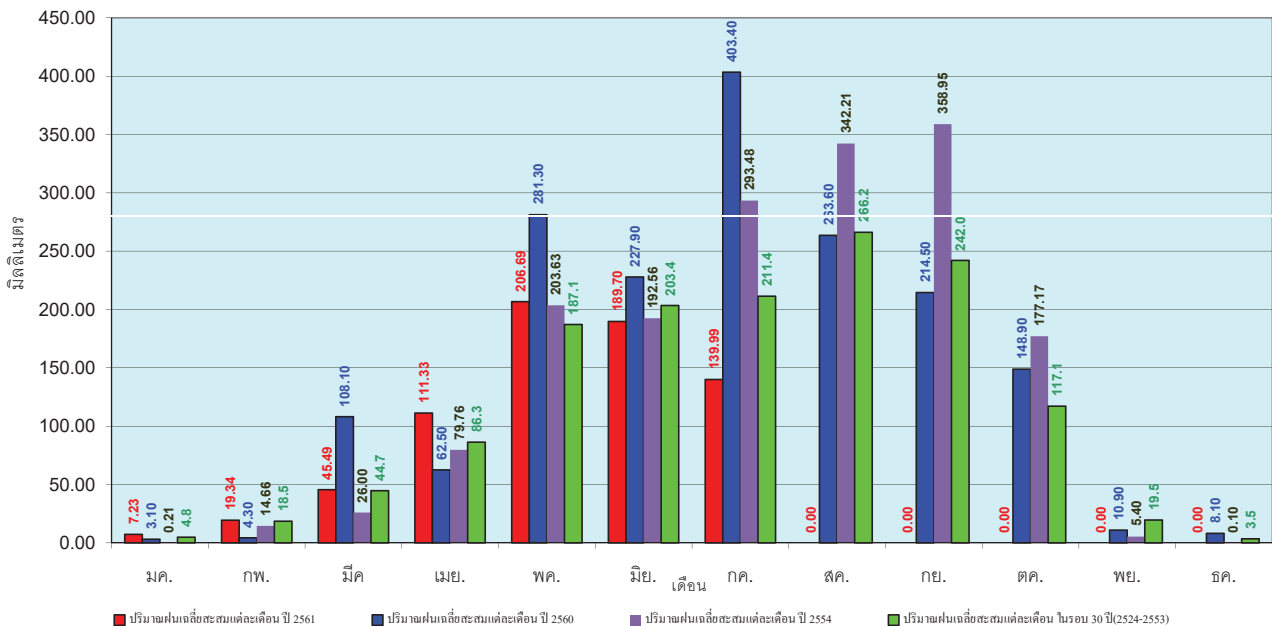
ข้อมูลจากกรมอุตุนิยมวิทยาจำนวน 28
 สถานีข้อมูลปริมาณฝนสะสมถึง วันที่
 16 กรกฎาคม 2561



ศูนย์เมฆลา ศูนย์ป้องกันภัยพิบัติฯ กรมทรัพยากรน้ำ

วันที่ 16 กรกฎาคม 2561
 ฝน30ปี = 647.09 มม. (สะสมทั้งปี = 1,404.50 มม.)
 ปี60 = 882.39 มม. (สะสมทั้งปี = 1,736.60 มม.)
 ปี61 = 719.76 มม.
 เปรียบเทียบกับ ปี 60 **มีค่าน้อยกว่า** -162.63 มม.
 เปรียบเทียบกับฝนเฉลี่ย 30 ปี **มีค่ามากกว่า** 72.67 มม.

ปริมาณฝนเฉลี่ยสะสมรายเดือน ภาคตะวันออกเฉียงเหนือ



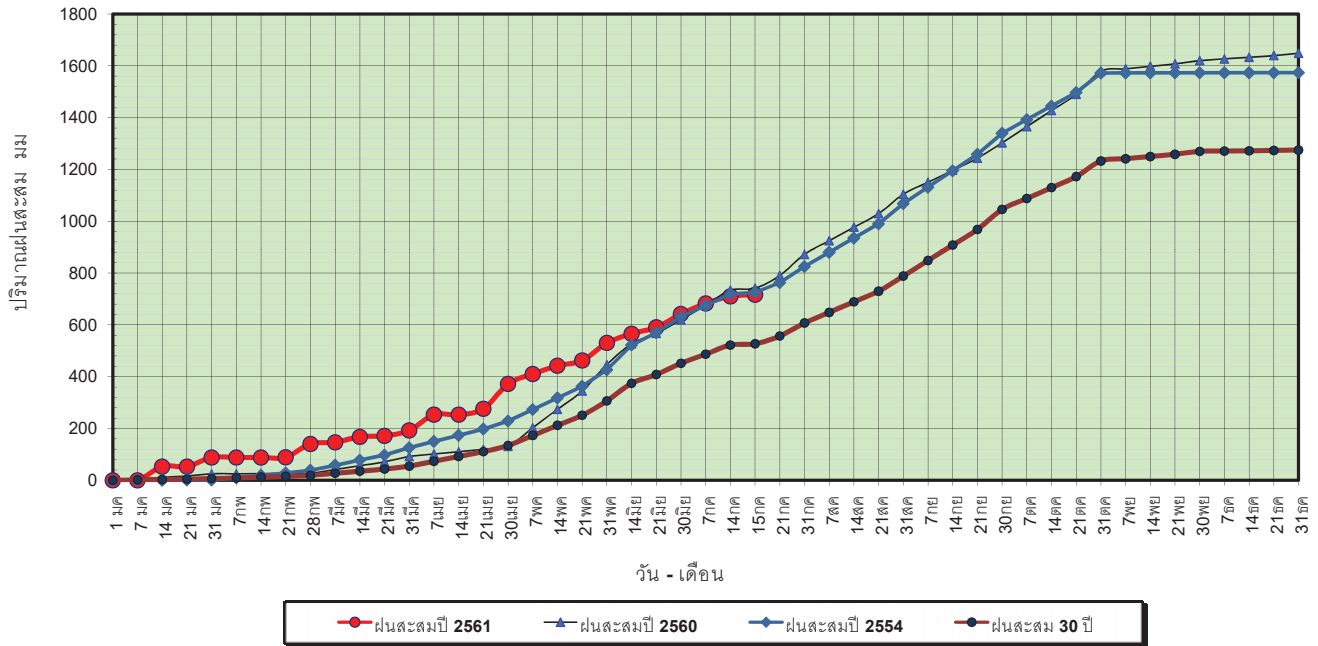
ข้อมูลจากกรมอุตุนิยมวิทยาจำนวน 28
 สถานีข้อมูลปริมาณฝนสะสมถึง วันที่
 16 กรกฎาคม 2561



ศูนย์เมฆลา ศูนย์ป้องกันภัยพิบัติฯ กรมทรัพยากรน้ำ

วันที่ 16 กรกฎาคม 2561
 ฝน30ปี = 527.14 มม. (สะสมทั้งปี = 1,275.20 มม.)
 ปี60 = 741.72 มม. (สะสมทั้งปี = 1,649.10 มม.)
 ปี61 = 716.39 มม.
 เปรียบเทียบกับ ปี 60 **มีค่าน้อยกว่า** -25.33 มม.
 เปรียบเทียบกับฝนเฉลี่ย 30 ปี **มีค่ามากกว่า** 189.25 มม.

ปริมาณฝนสะสมภาคกลาง



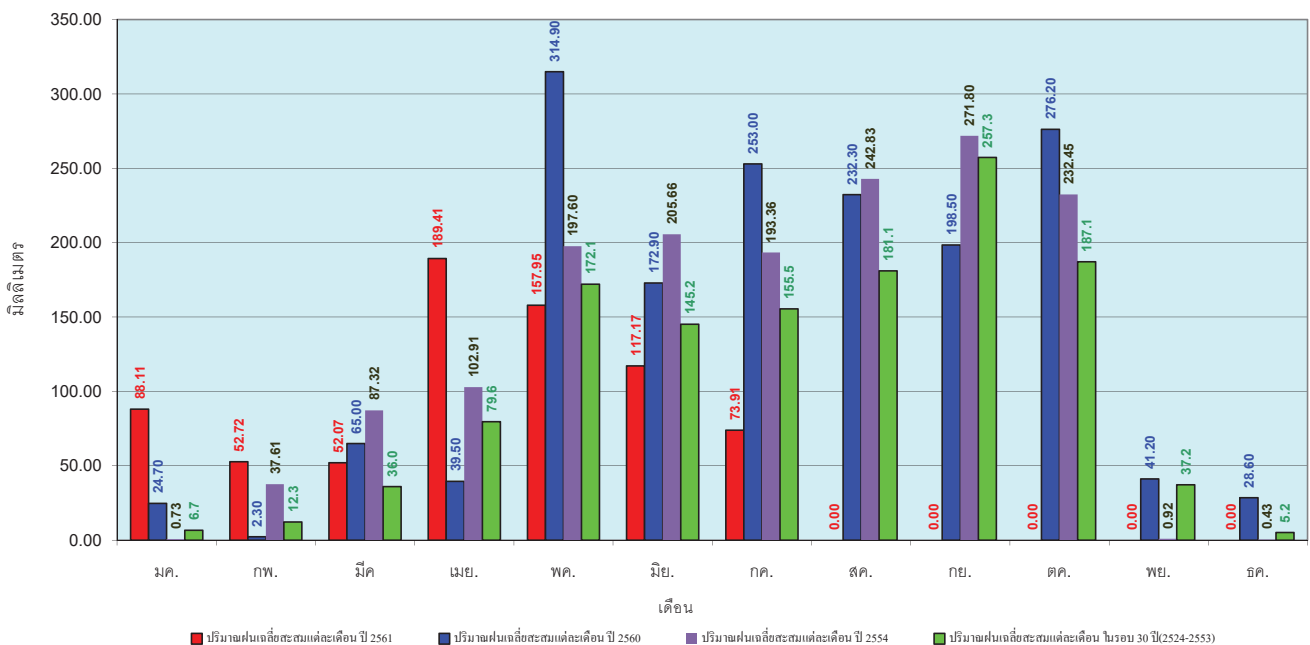
ข้อมูลจากกรมอุตุนิยมวิทยาจำนวน 13
 สถานีข้อมูลปริมาณฝนสะสมถึง วันที่
 16 กรกฎาคม 2561



ศูนย์เมขลา ศูนย์ป้องกันวิกฤตน้ำ กรมทรัพยากรน้ำ

วันที่ 16 กรกฎาคม 2561
 ฝน30ปี = 527.14 มม. (สะสมทั้งปี = 1,275.20 มม.)
 ปี60 = 741.72 มม. (สะสมทั้งปี = 1,649.10 มม.)
 ปี61 = 716.39 มม.
 เปรียบเทียบกับ ปี 60 **มีค่าน้อยกว่า** -25.33 มม.
 เปรียบเทียบกับฝนเฉลี่ย 30 ปี **มีค่ามากกว่า** 189.25 มม.

ปริมาณฝนเฉลี่ยสะสมรายเดือน ภาคกลาง



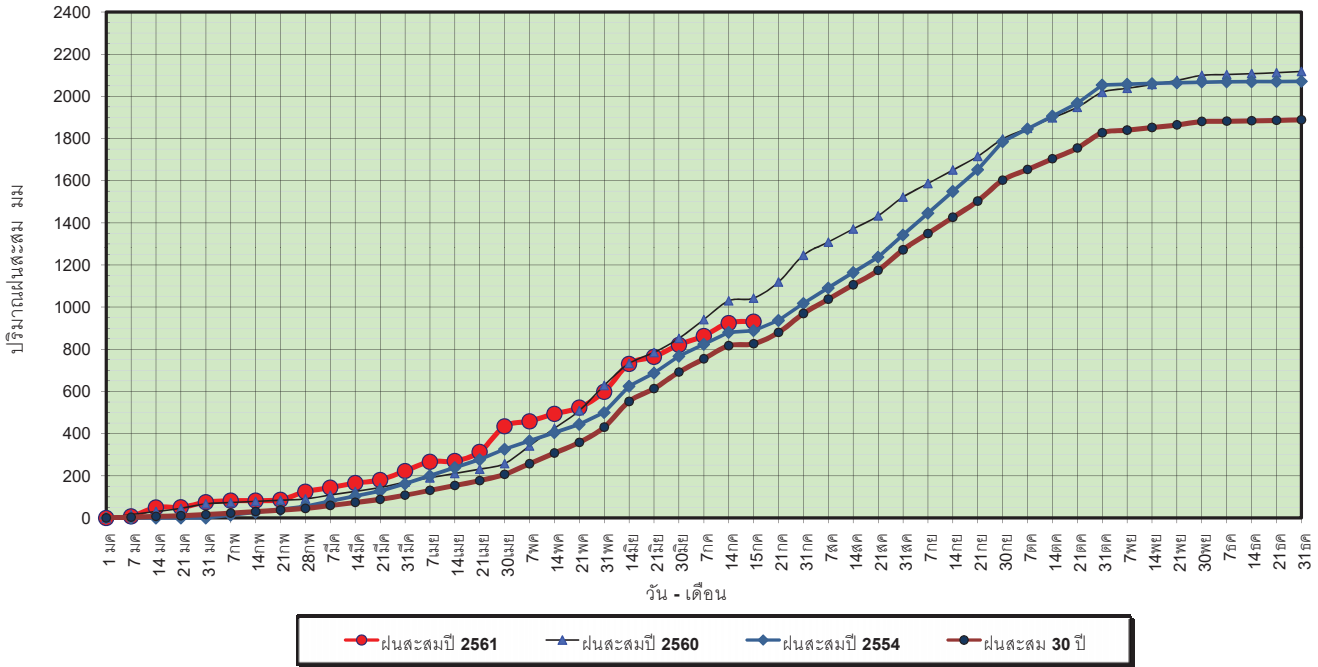
ข้อมูลจากกรมอุตุนิยมวิทยาจำนวน 13
 สถานีข้อมูลปริมาณฝนสะสมถึง วันที่
 16 กรกฎาคม 2561



ศูนย์เมขลา ศูนย์ป้องกันวิกฤตน้ำ กรมทรัพยากรน้ำ

วันที่ 16 กรกฎาคม 2561
 ฝน30ปี = 826.37 มม. (สะสมทั้งปี = 1,888.80 มม.)
 ปี60 = 1,042.64 มม. (สะสมทั้งปี = 2,118.10 มม.)
 ปี61 = 931.65 มม.
 เปรียบเทียบกับ ปี 60 **มีค่าน้อยกว่า** -110.99 มม.
 เปรียบเทียบกับฝนเฉลี่ย 30 ปี **มีค่ามากกว่า** 105.28 มม.

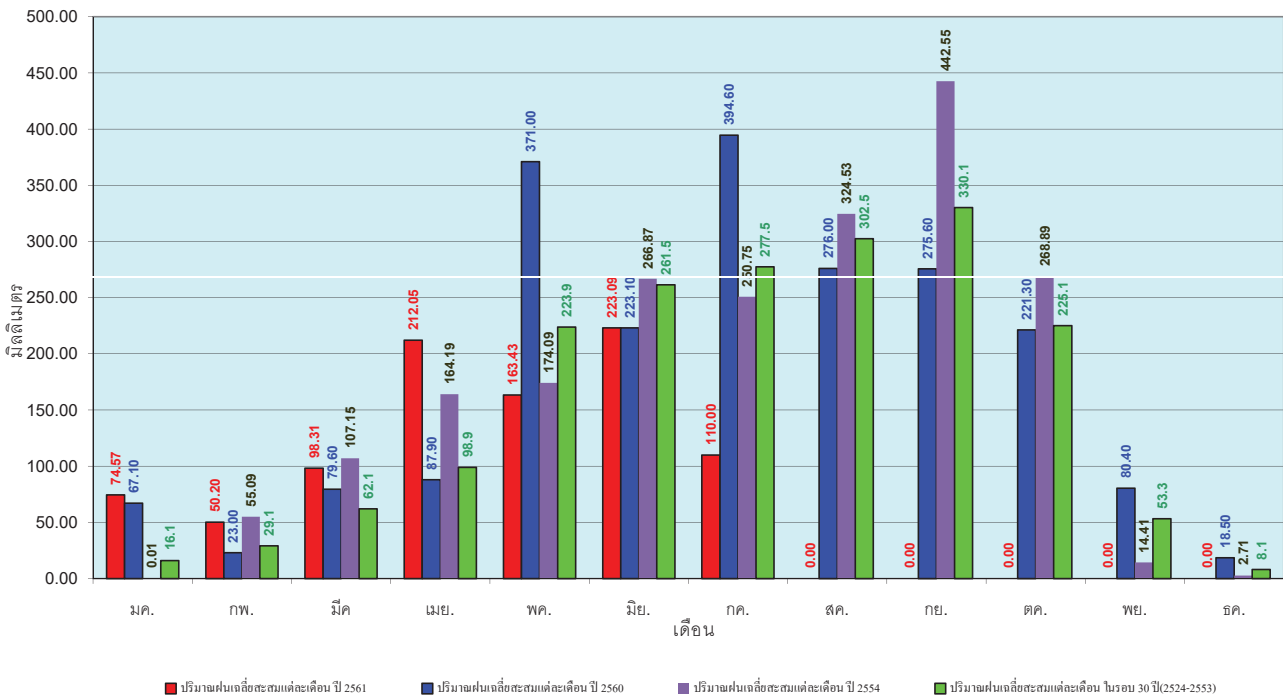
ปริมาณฝนสะสมภาคตะวันออกเฉียงเหนือ



ข้อมูลจากกรมอุตุนิยมวิทยาจำนวน 15 สถานีข้อมูลปริมาณฝนสะสมถึง วันที่ 16 กรกฎาคม 2561

วันที่ 16 กรกฎาคม 2561
 ฝน30ปี = 826.37 มม. (สะสมทั้งปี = 1,888.80 มม.)
 ปี60 = 1,042.64 มม. (สะสมทั้งปี = 2,118.10 มม.)
 ปี61 = 931.65 มม.
 เปรียบเทียบกับ ปี 60 **มีค่าน้อยกว่า** -110.99 มม.
 เปรียบเทียบกับฝนเฉลี่ย 30 ปี **มีค่ามากกว่า** 105.28 มม.

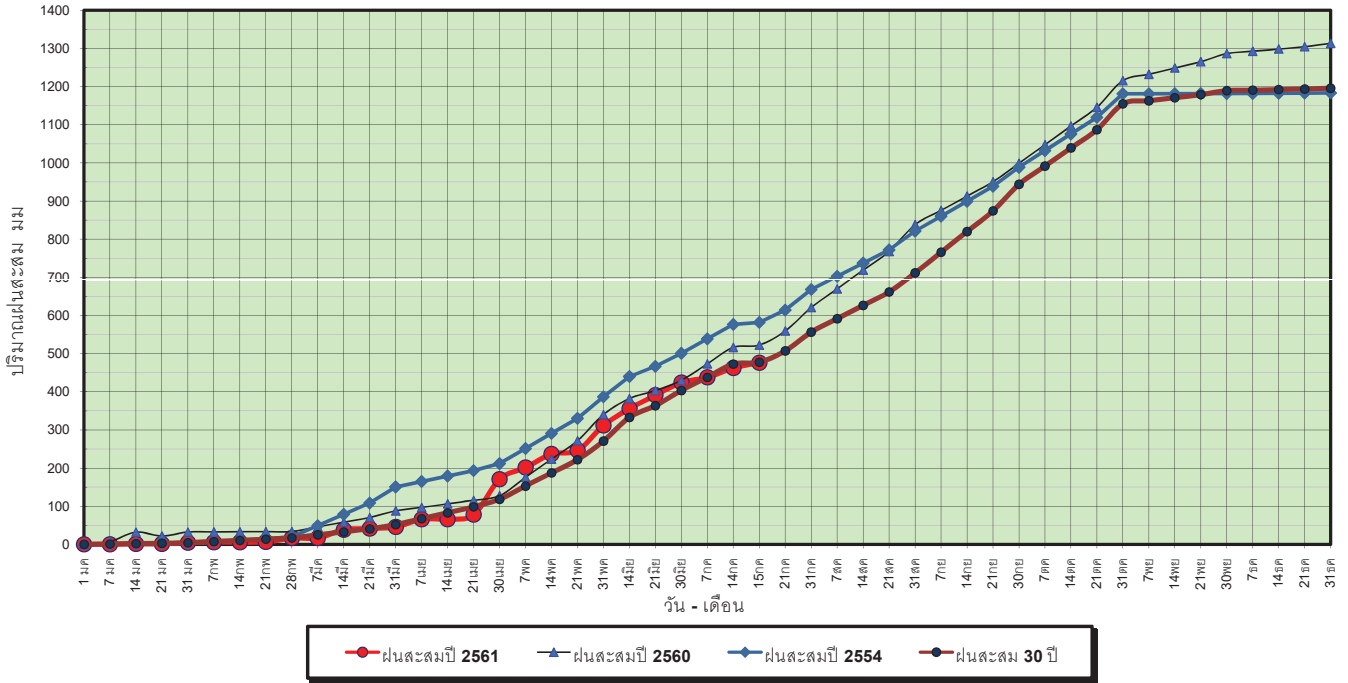
ปริมาณฝนเฉลี่ยสะสมรายเดือน ภาคตะวันออกเฉียงเหนือ



ข้อมูลจากกรมอุตุนิยมวิทยาจำนวน 15 สถานีข้อมูลปริมาณฝนสะสมถึง วันที่ 16 กรกฎาคม 2561

วันที่ 16 กรกฎาคม 2561
 ฝน30ปี = 477.51 มม. (สะสมทั้งปี = 1,195.72 มม.)
 ปี60 = 522.50 มม. (สะสมทั้งปี = 1,313.32 มม.)
 ปี61 = 476.06 มม.
 เปรียบเทียบกับ ปี 60 **มีค่าน้อยกว่า** -46.44 มม.
 เปรียบเทียบกับฝนเฉลี่ย 30 ปี **มีค่าน้อยกว่า** -1.45 มม.

ปริมาณฝนสะสมภาคตะวันตก



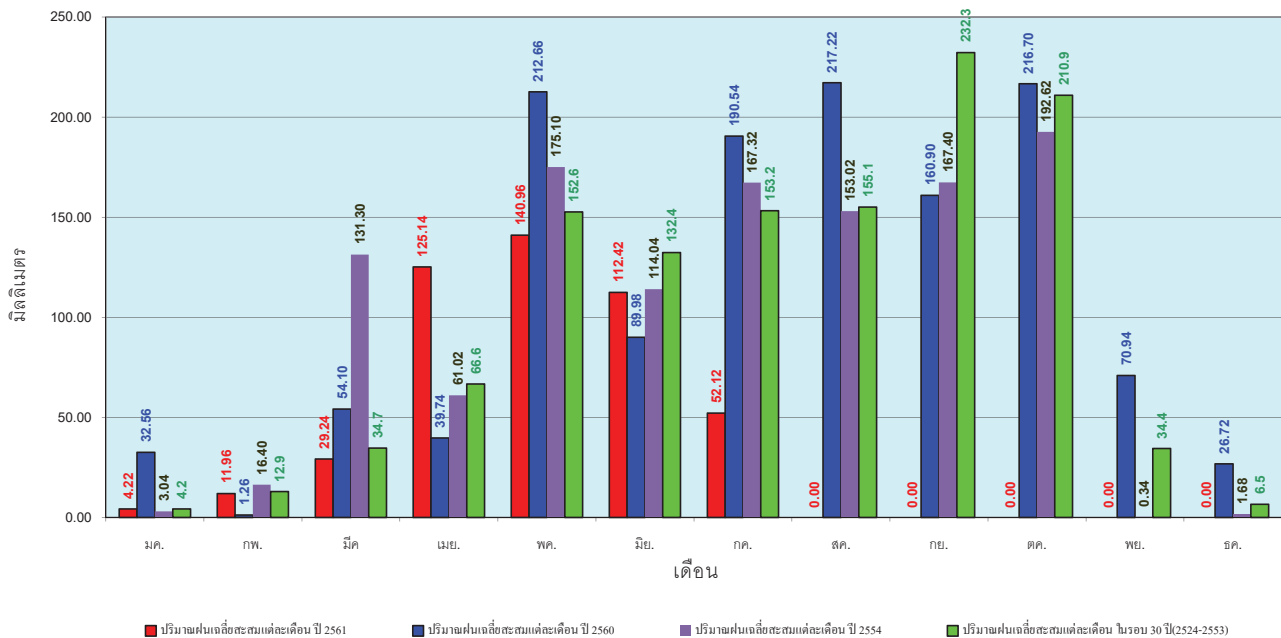
ข้อมูลจากกรมอุตุนิยมวิทยาจำนวน 5
 สถานีข้อมูลปริมาณฝนสะสมถึง วันที่
 16 กรกฎาคม 2561



ศูนย์เมฆขลา ศูนย์ป้องกันโรคสัตว์น้ำ กรมทรัพยากรน้ำ

วันที่ 16 กรกฎาคม 2561
 ฝน30ปี = 477.51 มม. (สะสมทั้งปี = 1,195.72 มม.)
 ปี60 = 522.50 มม. (สะสมทั้งปี = 1,313.32 มม.)
 ปี61 = 476.06 มม.
 เปรียบเทียบกับ ปี 60 **มีค่าน้อยกว่า** -46.44 มม.
 เปรียบเทียบกับฝนเฉลี่ย 30 ปี **มีค่าน้อยกว่า** -1.45 มม.

ปริมาณฝนเฉลี่ยสะสมรายเดือน ภาคตะวันตก



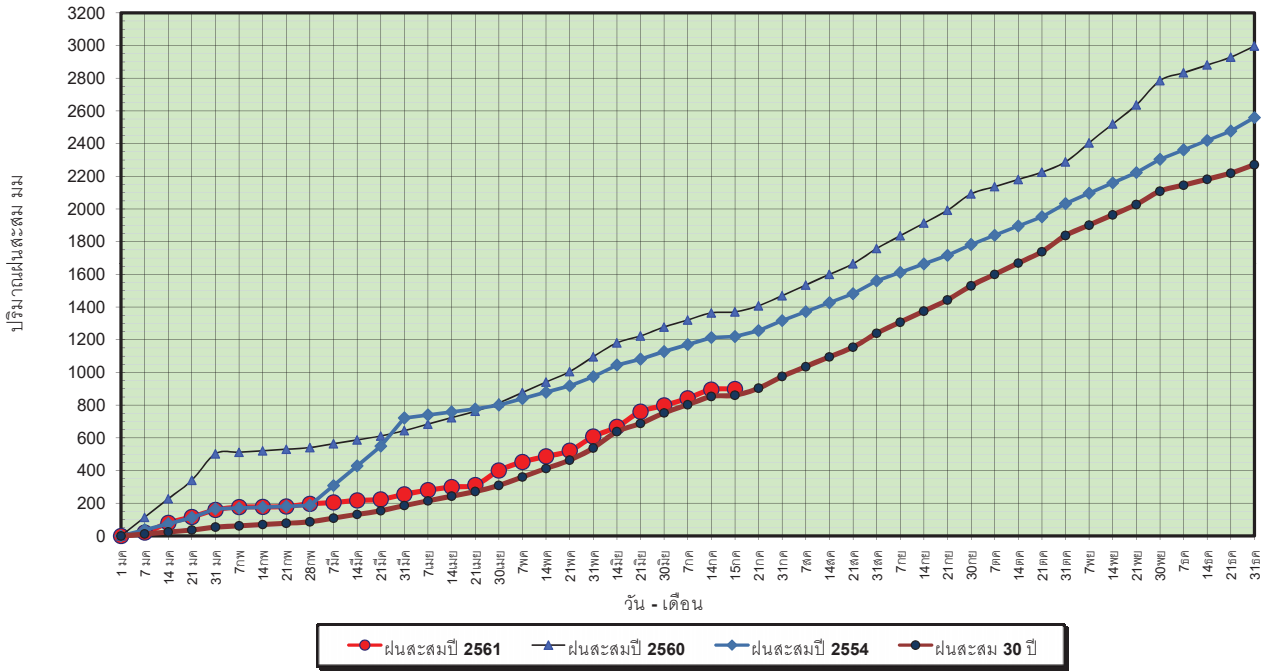
ข้อมูลจากกรมอุตุนิยมวิทยาจำนวน 5
 สถานีข้อมูลปริมาณฝนสะสมถึง วันที่
 16 กรกฎาคม 2561



ศูนย์เมฆขลา ศูนย์ป้องกันโรคสัตว์น้ำ กรมทรัพยากรน้ำ

วันที่ 16 กรกฎาคม 2561
 ฝน30ปี = 860.86 มม. (สะสมทั้งปี = 2,271.55 มม.)
 ปี60 = 1,370.68 มม. (สะสมทั้งปี = 2,997.15 มม.)
 ปี61 = 898.60 มม.
 เปรียบเทียบกับ ปี 60 **มีค่าน้อยกว่า** -472.08 มม.
 เปรียบเทียบกับฝนเฉลี่ย 30 ปี **มีค่ามากกว่า** 37.74 มม.

ปริมาณฝนสะสมภาคใต้



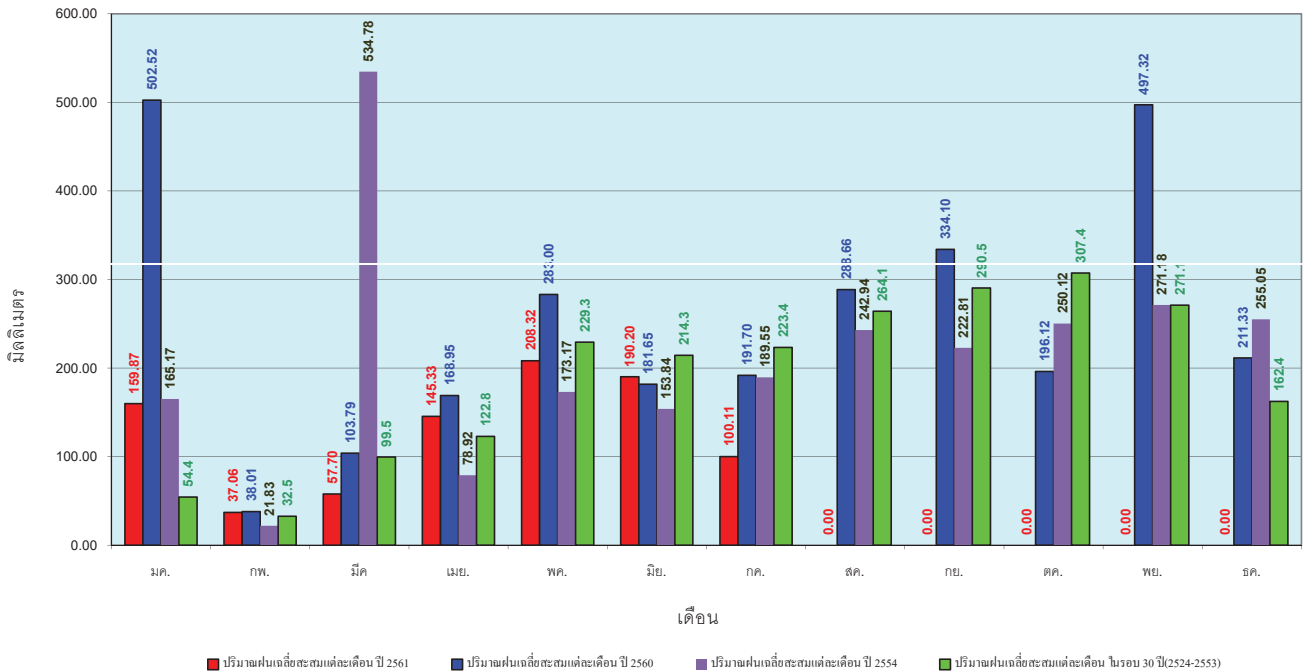
ข้อมูลจากกรมอุตุนิยมวิทยาจำนวน 29
 สถานีข้อมูลปริมาณฝนสะสมถึง วันที่
 16 กรกฎาคม 2561



ศูนย์เมฆขลา ศูนย์ป้องกันวิกฤตน้ำ กรมทรัพยากรน้ำ

วันที่ 16 กรกฎาคม 2561
 ฝน30ปี = 860.86 มม. (สะสมทั้งปี = 2,271.55 มม.)
 ปี60 = 1,370.68 มม. (สะสมทั้งปี = 2,997.15 มม.)
 ปี61 = 898.60 มม.
 เปรียบเทียบกับ ปี 60 **มีค่าน้อยกว่า** -472.08 มม.
 เปรียบเทียบกับฝนเฉลี่ย 30 ปี **มีค่ามากกว่า** 37.74 มม.

ปริมาณฝนเฉลี่ยสะสมรายเดือน ภาคใต้



ข้อมูลจากกรมอุตุนิยมวิทยาจำนวน 29
 สถานีข้อมูลปริมาณฝนสะสมถึง วันที่
 16 กรกฎาคม 2561



ศูนย์เมฆขลา ศูนย์ป้องกันวิกฤตน้ำ กรมทรัพยากรน้ำ

สถานการณ์น้ำในอ่างเก็บน้ำ
ขนาดใหญ่ และขนาดกลาง





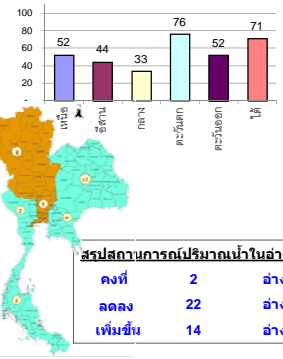
รายงานสรุปสภาพน้ำในอ่างเก็บน้ำขนาดใหญ่และขนาดกลาง

รายงานสถานการณ์ ณ วันที่ 17 กรกฎาคม 2561

ปริมาณน้ำในอ่างที่ใช้การได้ในสัปดาห์นี้ + มากกว่า / - น้อยกว่า สัปดาห์ก่อน 592.82 ล้าน ลบ.ม.

สรุปสถานการณ์ปริมาณน้ำในอ่างเก็บน้ำที่ใช้ในกิจกรรมทั่วประเทศ น้อยกว่าปริมาณน้ำที่ไหลเข้าอ่าง เมื่อเทียบกับสัปดาห์ที่ผ่านมา สถานการณ์อยู่ระหว่างเก็บกักน้ำ

% ปริมาณน้ำรวมแต่ละภาคปัจจุบัน



สรุปสถานการณ์ปริมาณน้ำในอ่างน้ำ

คงที่	2	อ่าง
ลดลง	22	อ่าง
เพิ่มขึ้น	14	อ่าง

เปรียบเทียบปริมาณน้ำรวมทั่วประเทศปัจจุบัน
กับปี 61 และ 60

วันที่ 17 กรกฎาคม 2561 เก็บกัก

43,932 ล้าน ลบ.ม. หรือ เท่ากับ

62%

วันที่ 17 กรกฎาคม 2560 เก็บกัก

39,442 ล้าน ลบ.ม. หรือ เท่ากับ

56%

ภาค อ่างเก็บน้ำ เชื่อม	ความจ ที่ รอก. (ล้าน ม. ³)	ปริมาณน้ำ ที่ไม่ได้ (ล้าน ม. ³)	ใช้การ ได้จริง (ล้าน ม. ³)	ปริมาณน้ำรวม		ปัจจุบัน วันที่ 17 กรกฎาคม 2561				สัปดาห์ก่อน วันที่ 11 กรกฎาคม 2561				ปริมาณน้ำ + เพิ่มขึ้น - ลดลง (ล้าน ม. ³)	สถานการณ์ ในอ่าง			
				วันที่ 17 กรกฎาคม 2560	%	ปริมาณน้ำรวม		ปริมาณน้ำใช้การได้จริง		ปริมาณน้ำรวม		ปริมาณน้ำใช้การได้จริง						
						(ล้าน ม. ³)	%	ปริมาณน้ำ (ล้าน ม. ³)	%	ปริมาณน้ำ (ล้าน ม. ³)	%	ปริมาณน้ำ (ล้าน ม. ³)	%					
ภาคเหนือ (7)																		
1	ภูมิพล (2)	ดาก	13,462	3,800	9,662	6,031	45%	7,257	54%	3,457	26%	7,350	55%	3,550	26%	-93.00	ลดลง	
2	สิริกิติ์ (2)	อุดรดิตต์	9,510	2,850	6,660	4,602	48%	5,159	54%	2,309	24%	5,096	54%	2,246	24%	63.00	เพิ่มขึ้น	
3	แม่จัน	เชียงใหม่	265	12	253	93	35%	120	45%	108	41%	121	46%	109	41%	-1.00	ลดลง	
4	แมกวง	เชียงใหม่	263	14	249	48	18%	70	27%	56	21%	75	29%	61	23%	-5.00	ลดลง	
5	กัวลม	ลำปาง	106	3	103	70	66%	39	37%	36	34%	47	44%	44	42%	-8.00	ลดลง	
6	กัวคอง	ลำปาง	170	6	164	108	64%	88	52%	82	48%	88	52%	82	48%	-	คงที่	
7	แควน้อย	พิษณุโลก	939	43	896	446	47%	148	16%	105	11%	154	16%	111	12%	-6.00	ลดลง	
	แม่จัน		110	16	94	48	44%	45	41%	29	26%	48	44%	32	29%	-3.00	ลดลง	
รวมภาคเหนือ			34,85%	24,825	6,744	18,081	11,446	46%	12,927	52%	6,153	25%	12,979	52%	6,203	25%	-50.00	ลดลง
ภาคตะวันออกเฉียงเหนือ (12)																		
8	ห้วยหลวง	อุดรธานี	136	7	129	75	55%	61	45%	54	40%	61	45%	54	40%	-	คงที่	
9	น้ำจืด	สกลนคร	520	45	475	346	67%	376	72%	331	64%	343	66%	298	57%	33.00	เพิ่มขึ้น	
10	น้ำพอง (2)	สกลนคร	165	8	157	77	47%	52	32%	44	27%	40	24%	32	19%	12.00	เพิ่มขึ้น	
11	จุฬารัตน์ (2)	ชัยภูมิ	164	37	127	89	54%	82	50%	45	27%	84	51%	47	29%	-2.00	ลดลง	
12	อุบลรัตน์ (2)	ขอนแก่น	2,431	581	1,850	1,352	56%	757	31%	776	7%	798	33%	217	9%	-41.00	ลดลง	
13	ลำปาว	กาฬสินธุ์	1,980	100	1,880	927	56%	844	43%	744	38%	725	37%	625	32%	119.00	เพิ่มขึ้น	
14	ลำตะคอง	นครราชสีมา	314	22	292	79	25%	204	65%	182	58%	206	66%	184	59%	-2.00	ลดลง	
15	ลำพระเพลิง	นครราชสีมา	155	1	154	97	63%	90	58%	89	57%	97	63%	96	62%	-7.00	ลดลง	
16	มูลขม	นครราชสีมา	141	7	134	66	47%	71	50%	64	45%	73	52%	66	47%	-2.00	ลดลง	
17	ลำแพระ	นครราชสีมา	275	7	268	130	47%	123	45%	116	42%	122	44%	115	42%	1.00	เพิ่มขึ้น	
18	ลำน้ำพอง	บุรีรัมย์	121	3	118	77	64%	59	49%	56	46%	62	51%	59	49%	-3.00	ลดลง	
19	สิรินธร (2)	อุบลราชธานี	1,966	831	1,135	1,014	52%	969	49%	138	7%	932	47%	101	5%	37.00	เพิ่มขึ้น	
รวมภาคตะวันออกเฉียงเหนือ			11.80%	8,369	1,649	6,720	4,329	52%	3,687	44%	2,039	24%	3,543	42%	1,894	23%	145.00	เพิ่มขึ้น
ภาคกลาง (3)																		
20	ป่าสักชลสิทธิ์	ลพบุรี	960	3	957	387	40%	182	19%	179	19%	195	20%	192	20%	-13.00	ลดลง	
21	น้ำเสลา	อุทัยธานี	160	17	143	119	74%	77	48%	60	38%	78	49%	61	38%	-1.00	ลดลง	
22	กระเสียว	สุพรรณบุรี	240	40	200	167	70%	193	80%	153	64%	194	81%	154	64%	-1.00	ลดลง	
รวมภาคกลาง			1.92%	1,360	60	1,300	673	49%	452	33%	392	29%	467	34%	407	30%	-15.00	ลดลง
ภาคตะวันออก (2)																		
23	ศรีนครินทร์ (2)	กาญจนบุรี	17,745	10,265	7,480	12,660	71%	14,548	82%	4,283	24%	14,463	82%	4,198	24%	85.00	เพิ่มขึ้น	
24	วชิราลงกรณ (2)	กาญจนบุรี	8,860	3,012	5,848	4,243	48%	5,648	64%	2,636	30%	5,364	61%	2,352	27%	284.00	เพิ่มขึ้น	
รวมภาคตะวันออก			37.51%	26,605	13,277	13,328	16,904	64%	20,196	76%	6,919	26%	19,827	75%	6,550	25%	369.00	เพิ่มขึ้น
ภาคตะวันออก (6+4)																		
25	ขุนด่าน	นครนายก	224	5.00	219	75	33%	97	43%	92	41%	92	41%	87	39%	5.00	เพิ่มขึ้น	
26	คลองสียัด	ฉะเชิงเทรา	420	30.00	390	150	36%	211	50%	181	43%	209	50%	179	43%	2.00	เพิ่มขึ้น	
27	บางพระ (3)	ชลบุรี	117	12.00	105	75	64%	67	57%	55	47%	69	59%	57	49%	-2.00	ลดลง	
28	หนองปลาไหล (3)	ระยอง	164	13.75	150	128	78%	114	70%	100	61%	115	70%	101	62%	-1.00	ลดลง	
29	ประแสร์ (3)	ระยอง	295	20.00	275	138	47%	207	70%	187	63%	208	71%	188	64%	-1.00	ลดลง	
30	มาบประชัน (3)	ระยอง	17	0.72	16	9	55%	12	70%	11	66%	12	71%	11.07	67%	-0.13	ลดลง	
31	หนองค้อ (3)	ระยอง	21	1.00	20	13	61%	11	52%	10	47%	11	52%	10.23	48%	-0.07	ลดลง	
32	ดอกกราย (3)	ระยอง	79	3.00	76	63	79%	51	65%	48	61%	52	65%	48.56	61%	-0.09	ลดลง	
33	คลองใหญ่ (3)	ระยอง	45	3.00	42	37	81%	28	63%	25	56%	29	65%	26.37	58%	-0.90	ลดลง	
34	นคมดินทรจันทรา	ปราจีนบุรี	295	19.00	276	93	32%	73	25%	54	18%	64	22%	45.00	15%	9.00	เพิ่มขึ้น	
รวมภาคตะวันออก			2.37%	1,678	107	1,570	780	47%	872	52%	764	46%	861	51%	753	45%	10.82	เพิ่มขึ้น
ภาคใต้ (4)																		
35	แก่งกระจาน	เพชรบุรี	710	65	645	291	41%	416	59%	351	49%	384	54%	319	45%	32.00	เพิ่มขึ้น	
36	ปราณบุรี	ประจวบคีรีขันธ์	391	18	373	169	43%	281	72%	263	67%	270	69%	252	64%	11.00	เพิ่มขึ้น	
37	รัชชประภา (2)	สุราษฎร์ธานี	5,639	1,352	4,287	3,941	70%	4,181	74%	2,829	50%	4,065	72%	2,713	48%	116.00	เพิ่มขึ้น	
38	บางลา (2)	ยะลา	1,454	276	1,178	909	63%	922	63%	646	44%	948	65%	672	46%	-26.00	ลดลง	
รวมภาคใต้			11.55%	8,194	1,711	6,483	5,310	65%	5,799	71%	4,089	50%	5,667	69%	3,956	48%	133.00	เพิ่มขึ้น
รวมทั้งประเทศ			100%(38)	71,031	23,548	47,482	39,442	56%	43,932	62%	20,356	29%	43,344	61%	19,763	28%	592.82	เพิ่มขึ้น

ที่มาข้อมูล : ตารางสรุปสภาพน้ำในอ่างเก็บน้ำขนาดใหญ่ทั่วประเทศ และตารางสรุปสภาพน้ำในอ่างเก็บน้ำภาคตะวันออก กรมชลประทาน

หมายเหตุ :

- อ่างเก็บน้ำขนาดใหญ่ หมายถึง อ่างเก็บน้ำที่มีความจุตั้งแต่ 100 ล้าน ลบ.ม. ขึ้นไป
- เป็นอ่างเก็บน้ำอยู่ในความรับผิดชอบของการไฟฟ้าฝ่ายผลิตแห่งประเทศไทย(10) นอกนั้นอยู่ในความรับผิดชอบของกรมชลประทาน (28)
- เป็นอ่างเก็บน้ำขนาดกลางที่มีความสำคัญต่อการอุตสาหกรรมและการประปา ของลุ่มน้ำชายฝั่งทะเลตะวันออก
- ที่มา : กรมชลประทาน และการไฟฟ้าฝ่ายผลิตแห่งประเทศไทย
- จังหวัดที่มีอ่างเก็บน้ำขนาดใหญ่มีจำนวน 26 จังหวัด ไม่มี 50 จังหวัด

รศ. หมายถึง ระดับเก็บกักของอ่าง



ศูนย์เขล



ศูนย์ป้องกันกักตุนน้ำ กรมทรัพยากรน้ำ

ลำดับของเขื่อนตามความจ

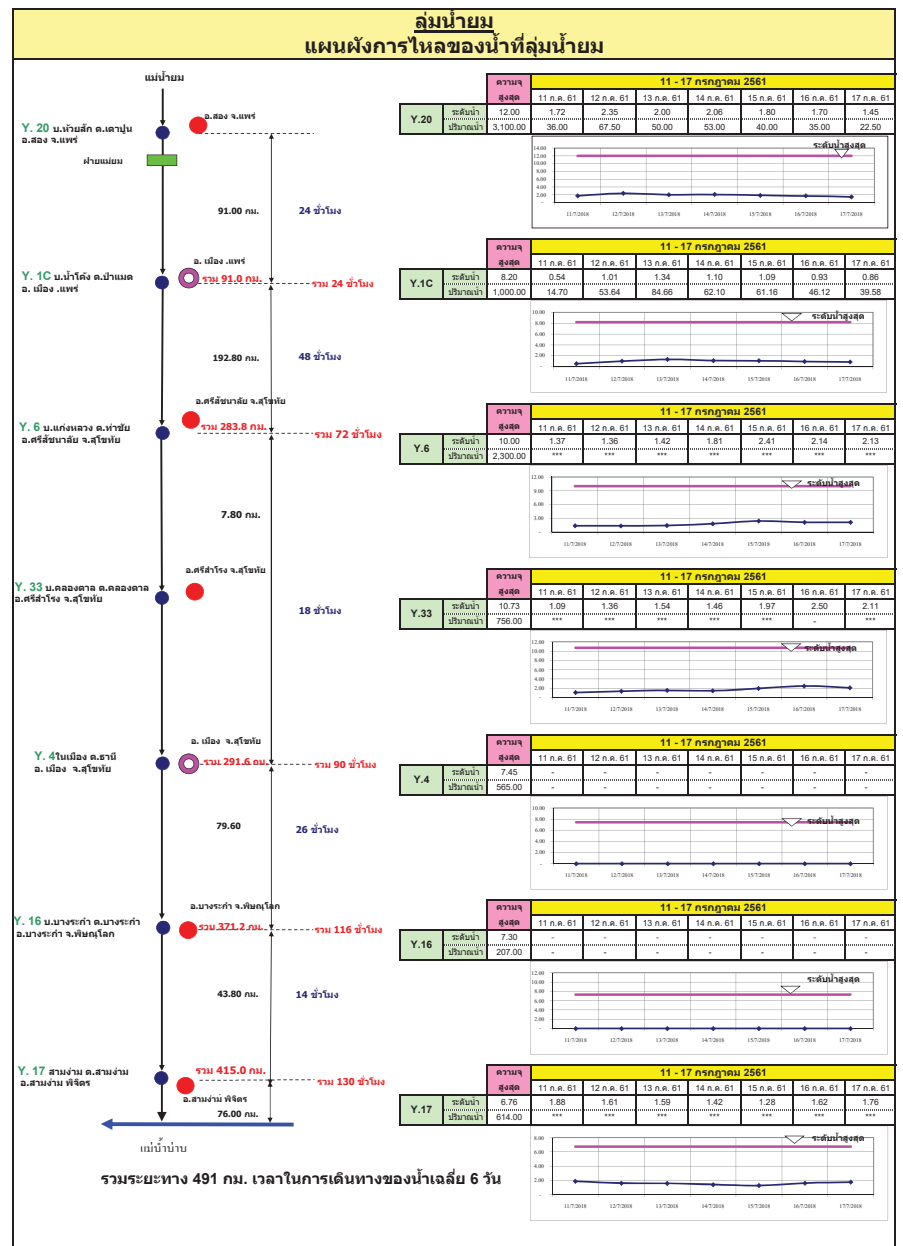
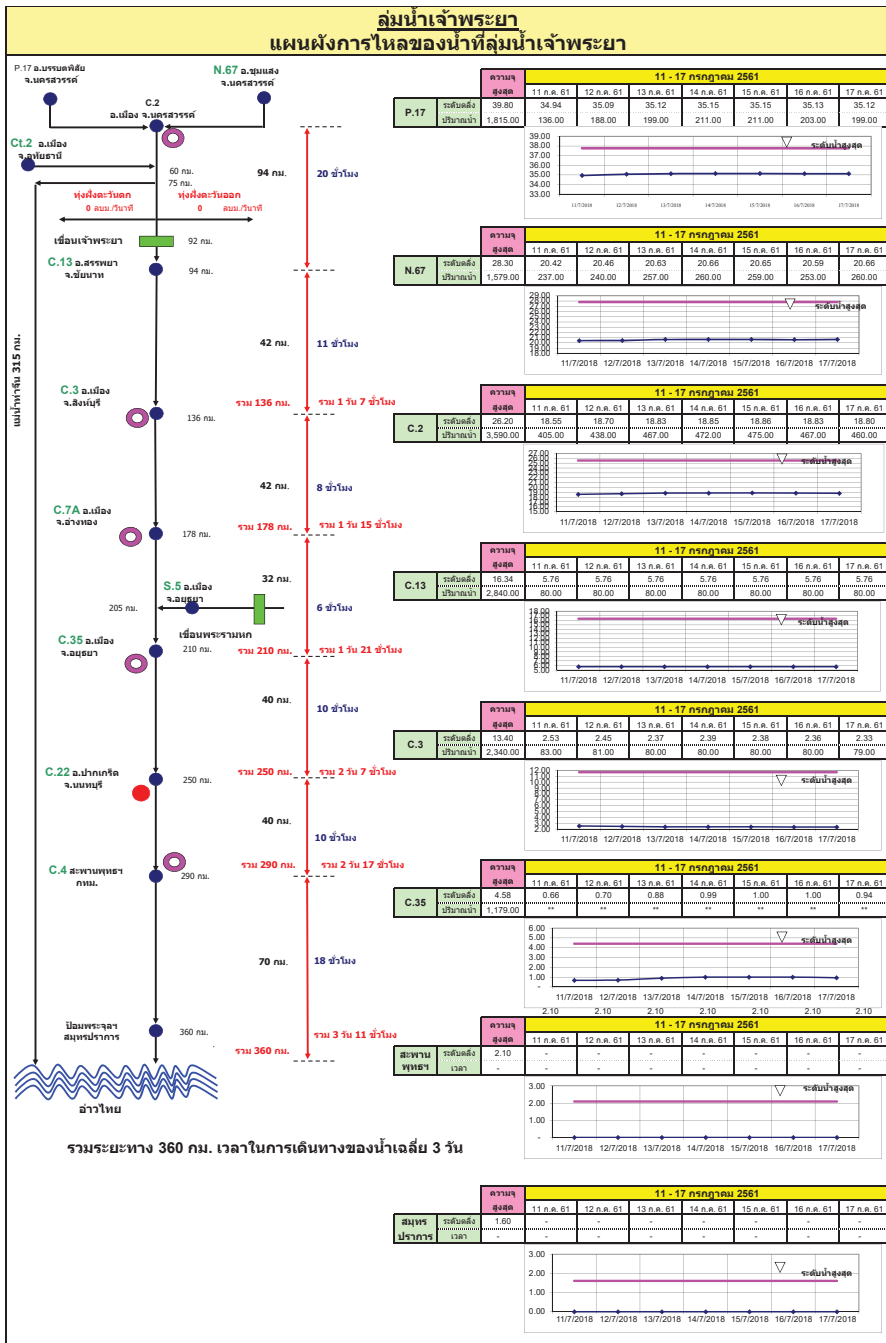
- ศรีนครินทร์ 2.ภูมิพล 3.สิริกิติ์ 4.วชิราลงกรณ 5.รัชชประภา
- 6.อุบลรัตน์ 7.สิรินธร 8.บางลา 9.ลำปาว 10.ป่าสัก

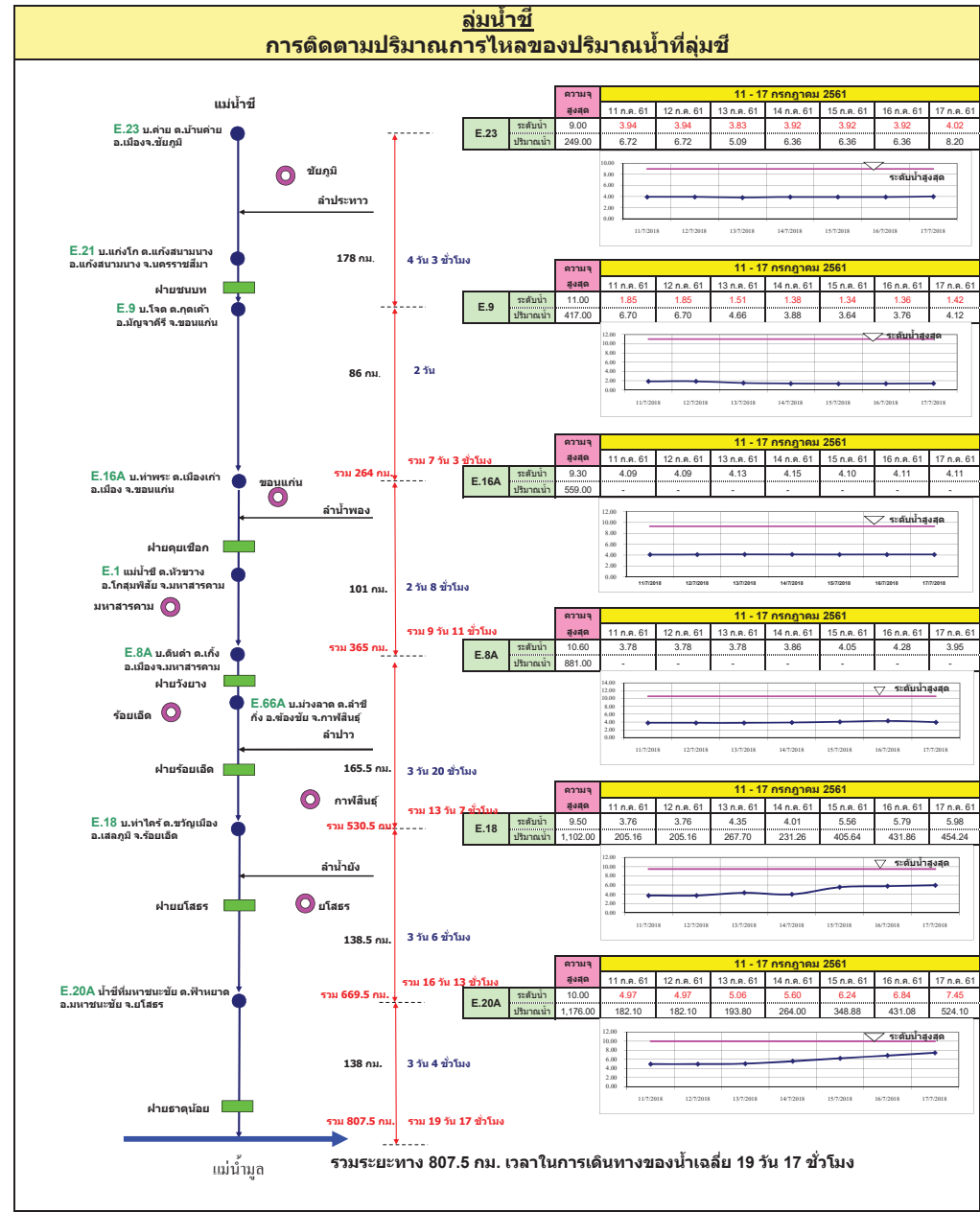
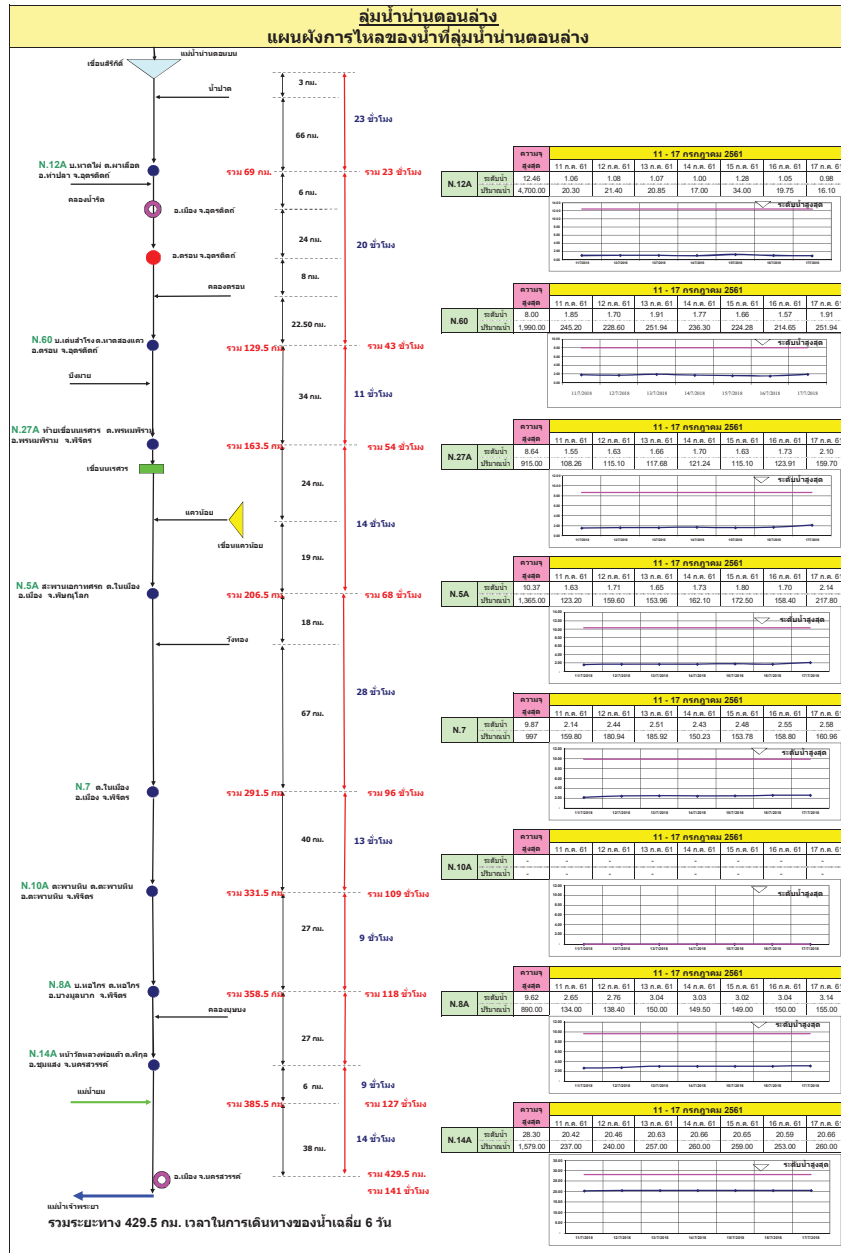
ลำดับของเขื่อนตามปริมาณน้ำใช้การได้

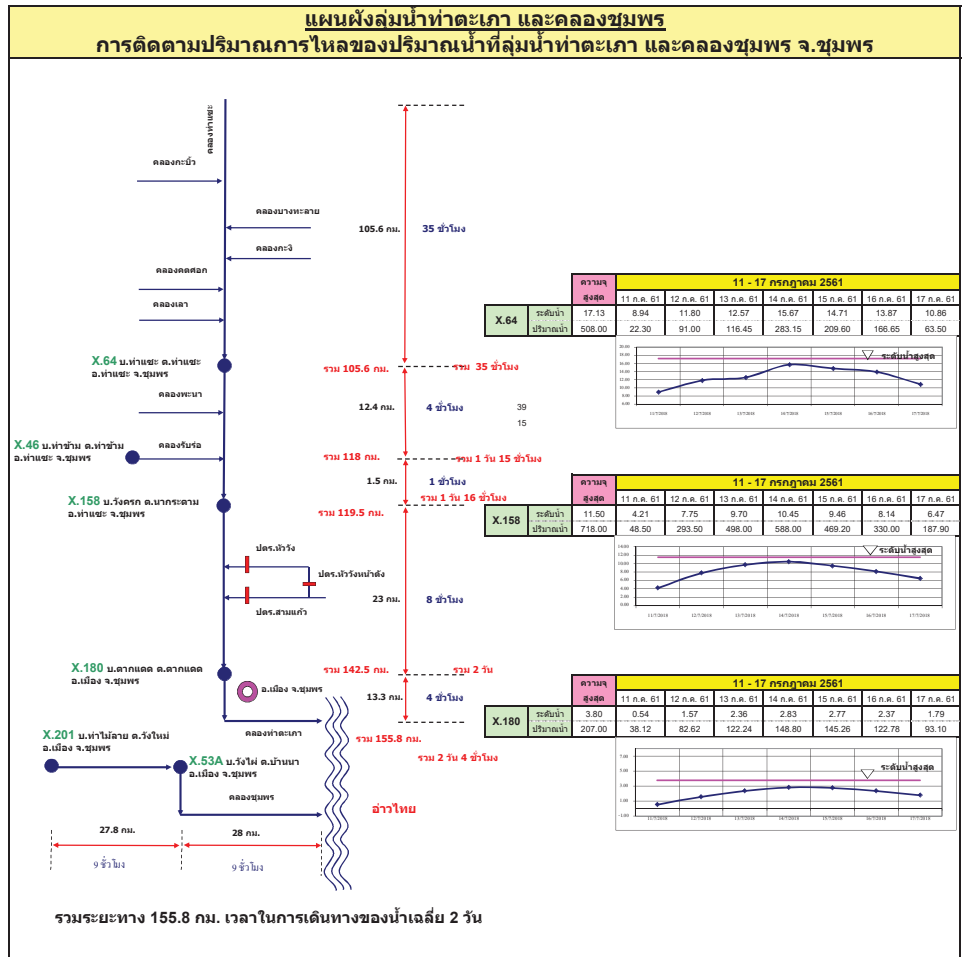
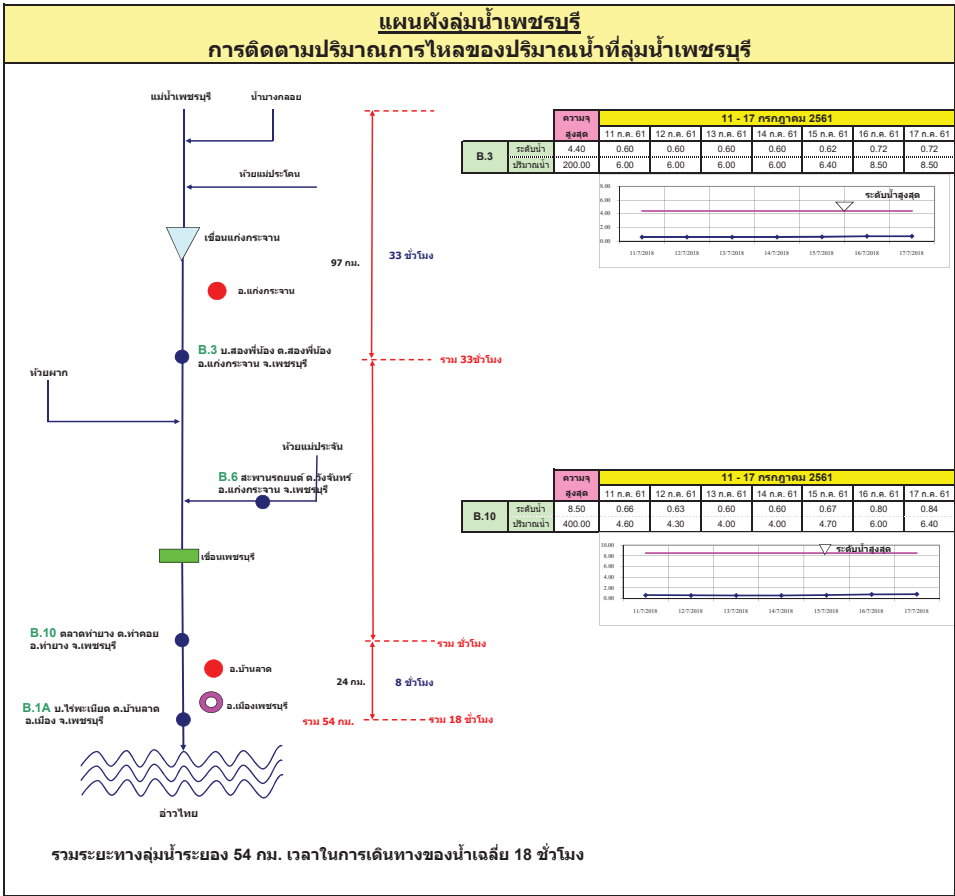
- ภูมิพล 2.ศรีนครินทร์ 3.สิริกิติ์ 4.วชิราลงกรณ 5.รัชชประภา
- 6.ลำปาว 7.อุบลรัตน์ 8.บางลา 9.สิรินธร 10.ป่าสัก

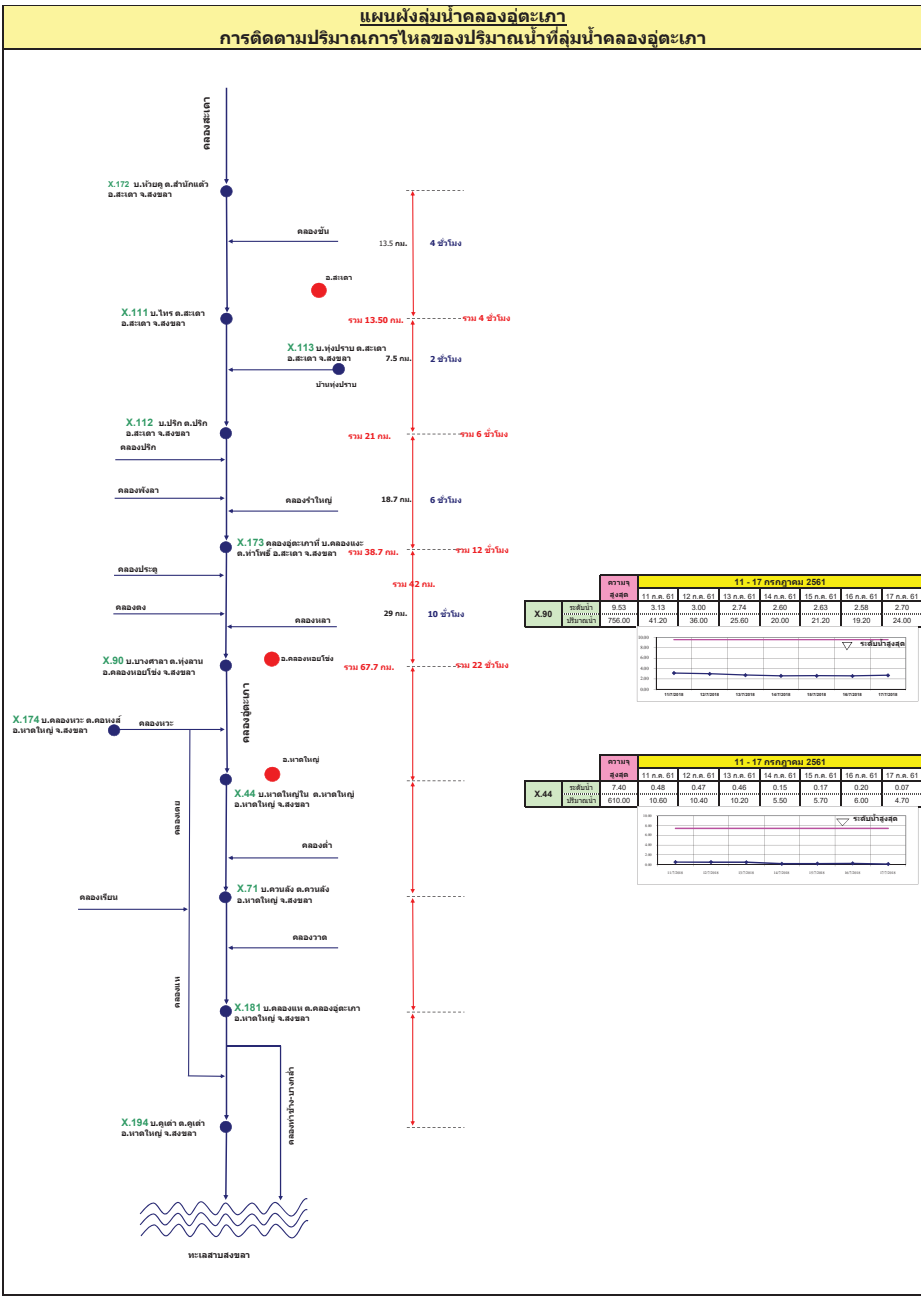
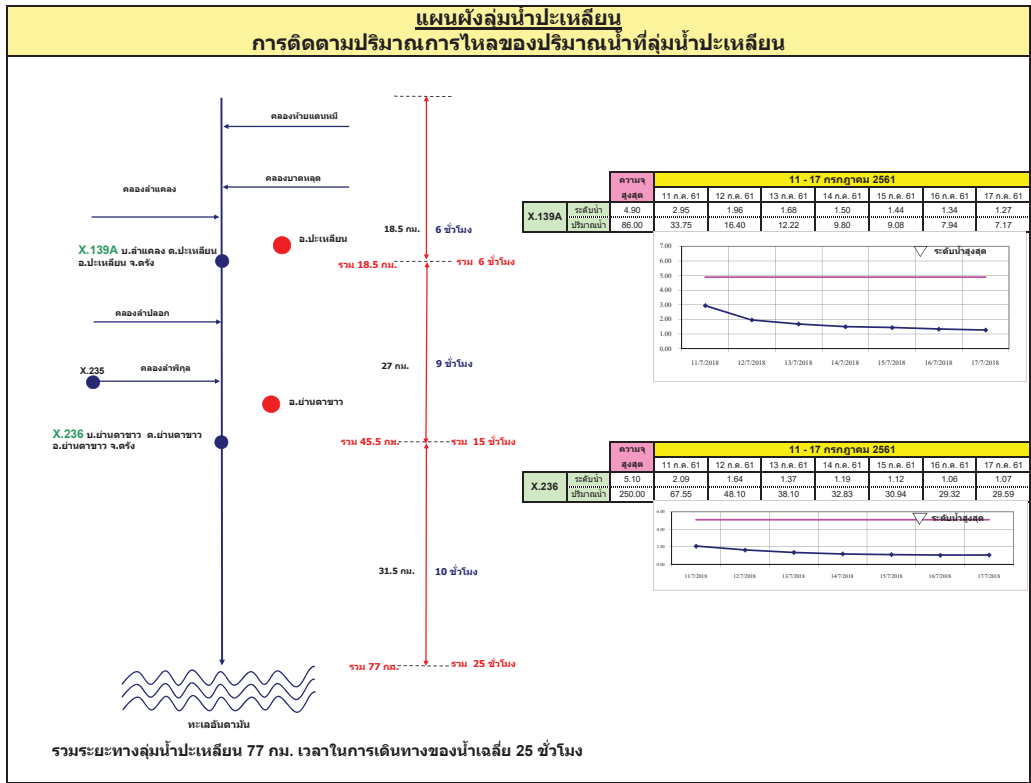
สถานการณ์น้ำในลำน้ำ











รายงานสถานการณ์น้ำ
รายลุ่มน้ำ






รายงานสถานการณ์น้ำและคาดการณ์น้ำในพื้นที่ ลุ่มน้ำโขง-ชี-มูล วันที่ 17 กรกฎาคม 2561

1. พยากรณ์อากาศ

ตารางที่ 1 พยากรณ์อากาศ วันที่ 17 กรกฎาคม 2561

ภาคตะวันออกเฉียงเหนือ	มีเมฆเป็นส่วนมาก กับมีฝนฟ้าคะนอง ร้อยละ 80 ของพื้นที่ และมีฝนตกหนักบางแห่ง
	บริเวณจังหวัดเลย หนองบัวลำภู อุดรธานี หนองคาย บึงกาฬ นครพนม สกลนคร กาฬสินธุ์ มหาสารคาม ขอนแก่น และชัยภูมิ
	อุณหภูมิต่ำสุด 23-26 องศาเซลเซียส อุณหภูมิสูงสุด 25-30 องศาเซลเซียส
	ลมตะวันตกเฉียงใต้ ความเร็ว 15-30 กม./ชม.

ที่มา : https://www.tmd.go.th/daily_forecast.php



รูปที่ 1 พยากรณ์อากาศ วันที่ 17 ก.ค. 2561



2. สรุประดับน้ำรายวัน

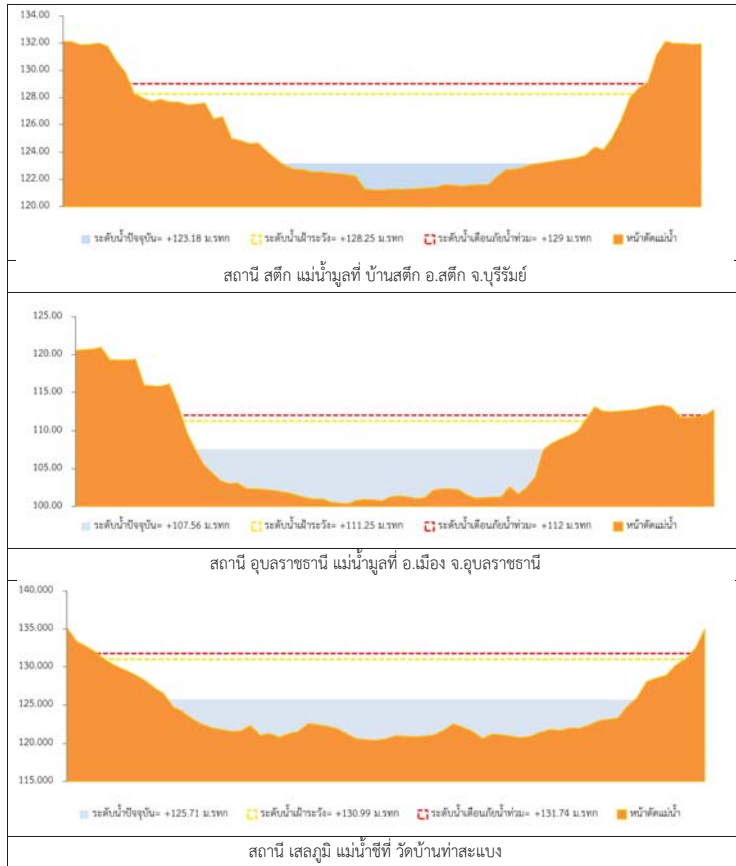
ภาพที่ 2 ข้อมูลรายวันที่ของพื้นที่ลุ่มน้ำชี มูลรายวัน
หน่วย: ลูกบาศก์เมตร/วินาที (ลบ) และระดับน้ำ (ม.)

สถานี	วันที่	พื้นที่	ข้อมูล (ลบ.)		ระดับน้ำ (ม.)				พื้นที่		
			ค่า	ทิศทาง	17.07.61	18.07.61	19.07.61	20.07.61			
1	17	บ้านทรายมูล อ.บ้านทรายมูล จ.ยโสธร	17.05	138.40	135.63	132.28	131.97	131.66	131.72	131.97	ลดลงเล็กน้อย
2	17	บ้านทรายมูล อ.บ้านทรายมูล จ.ยโสธร	17.25	122.00	118.89	117.87	117.54	117.04	117.03	117.02	คง
3	17	บ้านทรายมูล อ.บ้านทรายมูล จ.ยโสธร	18.09	131.74	126.77	124.44	120.85	125.74	125.74	125.79	ลดลงเล็กน้อย
4	17	บ้านทรายมูล อ.บ้านทรายมูล จ.ยโสธร	18.05	148.70	142.00	142.00	141.85	141.08	141.01	141.01	ลดลงเล็กน้อย
5	17	บ้านทรายมูล อ.บ้านทรายมูล จ.ยโสธร	18.25	129.00	125.32	125.28	125.25	125.76	125.04	122.78	เพิ่มเล็กน้อย
6	17	บ้านทรายมูล อ.บ้านทรายมูล จ.ยโสธร	11.25	112.00	107.62	107.62	107.60	107.57	107.56	107.58	คง

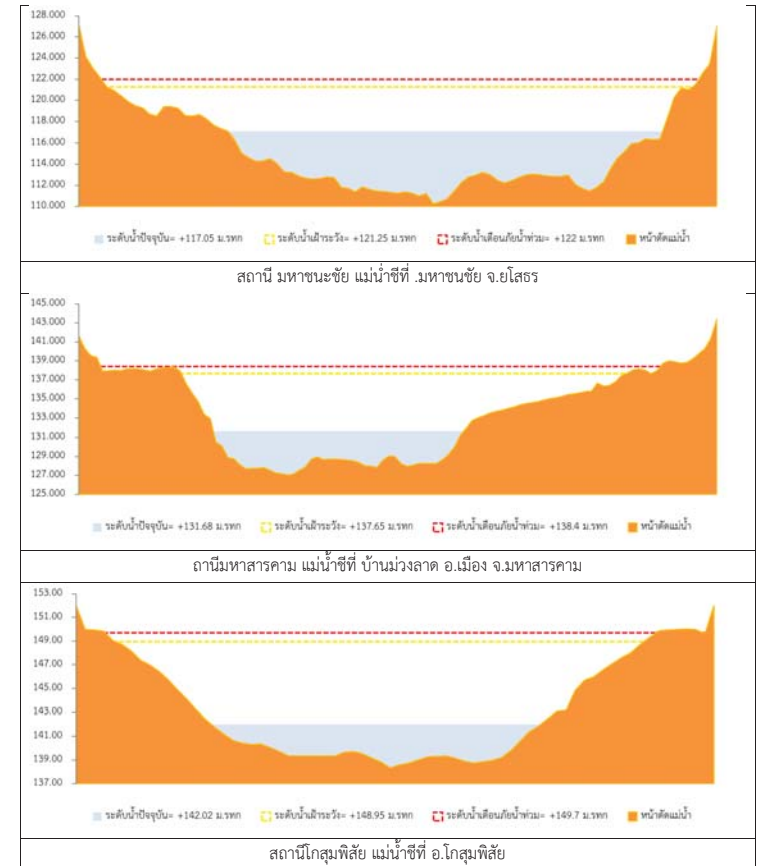
พ.ชพ.-ชชชช.ศูนย์ข้อมูลน้ำ
-ศูนย์ข้อมูลน้ำชี



2.1 ระดับน้ำในลำน้ำ



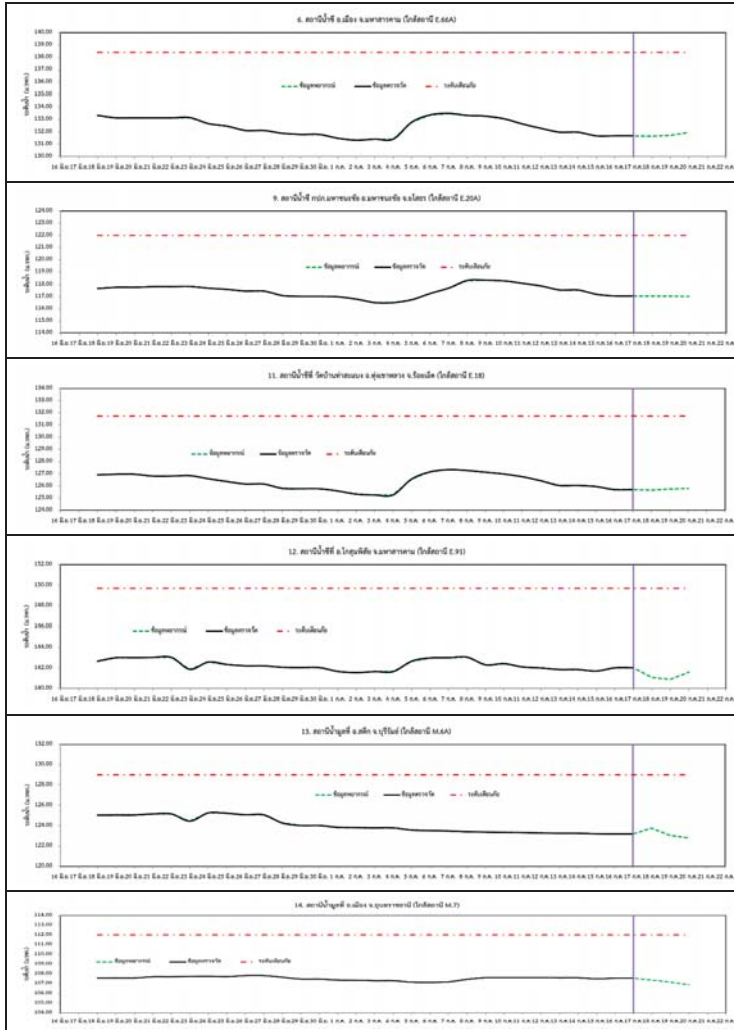
รูปที่ 2 กราฟระดับน้ำในลำน้ำ



รูปที่ 2 กราฟระดับน้ำในลำน้ำ (ต่อ)



3. ผลการวิเคราะห์สถานการณ์น้ำ



รูปที่ 3 กราฟระดับน้ำย้อนหลัง 30 วัน และค่าพยากรณ์



4. สรุปสถานการณ์ ระดับน้ำอยู่ในเกณฑ์ปกติ



โครงการพัฒนาระบบพยากรณ์และเตือนภัยทรัพยากรน้ำ

ศูนย์ป้องกันวิกฤติน้ำ กรมทรัพยากรน้ำ กระทรวงทรัพยากรธรรมชาติและสิ่งแวดล้อม

180 ถนนพระรามที่ 6 ซอย 34 แขวงสามเสนใน เขตพญาไท กรุงเทพมหานคร 10400 โทรศัพท์ 0 2271 6000

http://tele-pwps.dwr.go.th



โครงการพัฒนาระบบพยากรณ์และเตือนภัยทรัพยากรน้ำ

ศูนย์ป้องกันวิกฤติน้ำ กรมทรัพยากรน้ำ กระทรวงทรัพยากรธรรมชาติและสิ่งแวดล้อม

180 ถนนพระรามที่ 6 ซอย 34 แขวงสามเสนใน เขตพญาไท กรุงเทพมหานคร 10400 โทรศัพท์ 0 2271 6000

http://tele-pwps.dwr.go.th



รายงานสถานการณ์น้ำลุ่มน้ำปิง วันที่ 17 กรกฎาคม 2561

1) สภาพภูมิอากาศ (ที่มา : กรมอุตุนิยมวิทยา)

ลักษณะอากาศทั่วไป

พยากรณ์อากาศ 24 ชั่วโมงข้างหน้า ประเทศไทยตอนบนยังคงมีฝนตกชุกหนาแน่น กับมีฝนตกหนักบางแห่งบริเวณภาคเหนือ

ภาคตะวันออกเฉียงเหนือ ภาคตะวันออก และภาคใต้ฝั่งตะวันตก


ขอให้ประชาชนในบริเวณดังกล่าวระวังผลกระทบจากฝนตกหนักและฝนที่ตกสะสมไว้ด้วย

สำหรับคลื่นลมบริเวณทะเลอันดามันและอ่าวไทยตอนบนเริ่มมีกำลังแรงขึ้น โดยมีคลื่นสูง 2-3 เมตร บริเวณที่มีฝนฟ้าคะนองคลื่นสูงมากกว่า 3 เมตร ขอให้ชาวเรือเดินเรือด้วยความระมัดระวัง เรือเล็กควรออกจากฝั่งในช่วงเวลาดังกล่าว

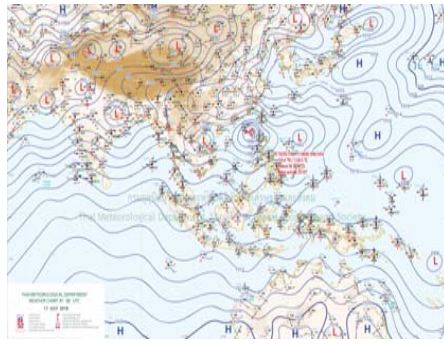
ส่วนประชาชนที่อาศัยอยู่บริเวณชายฝั่งภาคตะวันออกและภาคใต้ฝั่งตะวันตก ระวังอันตรายจากคลื่นลมแรงที่พัดเข้าหาฝั่งจนถึงวันที่ 19 กรกฎาคม 2561

สภาพอากาศภาคเหนือ (เวลา 06:00 น.วันนี้ - 06:00 น.วันพรุ่งนี้)

มีเมฆเป็นส่วนมาก กับมีฝนฟ้าคะนอง ร้อยละ 70 ของพื้นที่ และมีฝนตกหนักบางแห่ง บริเวณจังหวัดเชียงราย พะเยา แพร่ น่าน อุตรดิตถ์ พิษณุโลก เพชรบูรณ์ พิจิตร และตาก อุณหภูมิต่ำสุด 23-27 องศาเซลเซียส อุณหภูมิสูงสุด 28-33 องศาเซลเซียส ลมตะวันตกเฉียงใต้ ความเร็ว 15-30 กม./ชม.



ภาพถ่ายดาวเทียม



แผนที่อากาศ

2) สรุปสถานการณ์ฝน

สรุปสถานการณ์ฝนในพื้นที่ลุ่มน้ำปิง จากข้อมูลตรวจวัดปริมาณน้ำฝนของสถานีโทรมาตร โครงการพัฒนาระบบพยากรณ์และเตือนภัยทรัพยากรน้ำ กรมทรัพยากรน้ำ สหสม 24 ชั่วโมง ระหว่างวันที่ 16 กรกฎาคม 2561 เวลา 07:00 น. ถึง วันที่ 17 กรกฎาคม 2561 เวลา 07:00 น.

และข้อมูลคาดการณ์ปริมาณน้ำฝนสหสม จากการประมวลผลข้อมูลภาพ NWP-WRF Model กรมอุตุนิยมวิทยา ดังแสดงในตาราง

สถานีโทรมาตร	ที่ตั้ง	ปริมาณฝนตรวจวัดสะสม (ม.ม.)			ปริมาณฝนสะสมคาดการณ์ล่วงหน้า (ม.ม.)		
		3 วัน	2 วัน	เมื่อวาน	วันนี้	พรุ่งนี้	3 วัน
061503T น้ำแม่ต้นที่บ้านคอย	ต.ยางเปียง อ.อมก๋อย จ.เชียงใหม่	6.50	0.50	0.00	129.00	169.00	178.50
062002T โรงเรียนบ้านโป่งน้ำร้อน	ต.โป่งน้ำร้อน อ.คลองลาน จ.กำแพงเพชร	2.50	2.50	1.50	12.92	23.62	23.62
060813T โรงเรียนวัดชัยเงิน	ต.ชัยเงิน อ.สะเมิง จ.เชียงใหม่	0.00	0.00	0.00	0.42	12.36	12.36

รายงานสถานการณ์น้ำลุ่มน้ำปิง วันที่ 17 กรกฎาคม 2561

สถานีโทรมาตร	ที่ตั้ง	ปริมาณฝนตรวจวัดสะสม (ม.ม.)			ปริมาณฝนสะสมคาดการณ์ล่วงหน้า (ม.ม.)		
		3 วัน	2 วัน	เมื่อวาน	วันนี้	พรุ่งนี้	3 วัน
060710T โรงเรียนแม่ตะไคร้	ต.แม่ทาเหนือ อ.แม่ออน จ.เชียงใหม่	0.00	0.00	0.00	23.75	34.25	34.25
060906T โรงเรียนบ้านนาทราย	ต.นาทราย อ.ลี้ จ.ลำพูน	0.00	0.00	0.00	32.52	32.52	32.52
061902T โรงเรียนบ้านหนองกระทุ่ม	ต.โป่งแดง อ.เมือง จ.ตาก	0.00	0.00	0.00	9.08	16.97	16.97
061103T รพ.สบ.บ้านแอ่นจัดสรร	ต.บ้านแอ่น อ.ดอยเต่า จ.เชียงใหม่	2.00	0.00	0.00	0.00	5.00	5.00
060814T น้ำแม่จางที่บ้านท่าโป่ง	ต.บ้านแอม อ.สันป่าตอง จ.เชียงใหม่	2.50	2.00	0.00	0.00	0.00	0.00
060711T โรงเรียนวัดห้วยแก้ว	ต.ห้วยแก้ว อ.แม่ออน จ.เชียงใหม่	0.00	0.00	0.00	56.35	57.51	57.51
060907T โรงเรียนบ้านแม่ลอบ	ต.ทาแม่ลอบ อ.แม่ทา จ.ลำพูน	0.00	0.00	0.00	6.62	9.22	9.22
060205T โรงเรียนบ้านทุ่งข้าวพวง	ต.ทุ่งข้าวพวง อ.เชียงดาว จ.เชียงใหม่	0.00	0.00	0.00	21.50	32.17	32.17
060306T โรงเรียนพร้าวบูรพา	ต.เวียง อ.พร้าว จ.เชียงใหม่	13.00	2.50	0.00	42.33	45.33	45.33
061207T โรงเรียนบ้านแมงจอร์	ต.แมงจอร์ อ.แมงเม่า จ.เชียงใหม่	7.00	5.00	0.50	6.65	10.04	10.04
061206T น้ำแม่จางที่บ้านทัพ	ต.ท่ามา อ.แมงเม่า จ.เชียงใหม่	9.50	4.00	1.00	58.87	70.69	72.28

หมายเหตุ : ปริมาณฝนสะสมคาดการณ์ ได้จากการประมวลผลและคำนวณข้อมูลภาพจาก NWP-WRF Model กรมอุตุนิยมวิทยา

3) สรุประดับน้ำรายวัน

สรุปสถานการณ์น้ำในพื้นที่ลุ่มน้ำปิง จากข้อมูลตรวจวัดระดับน้ำของสถานีโทรมาตรโครงการพัฒนาระบบพยากรณ์และเตือนภัยทรัพยากรน้ำ กรมทรัพยากรน้ำ ณ เวลา 07:00 น. ของวันที่ 17 กรกฎาคม 2561 และข้อมูลระดับน้ำคาดการณ์จากแบบจำลองทางคณิตศาสตร์ ดังแสดงในตาราง

สถานีโทรมาตร	ที่ตั้ง	ระดับเตือนภัย	ระดับน้ำตรวจวัด (ม.รทก)			ระดับน้ำคาดการณ์ล่วงหน้า			
			เมื่อวาน	วันนี้	1 วัน	2 วัน	3 วัน	แนวโน้ม	
060109T แม่น้ำปิงที่บ้านสบอ	ต.แม่ขะ อ.เชียงดาว จ.เชียงใหม่	372.444	368.88	368.82	368.82	368.82	368.82	คงที่	
060905T น้ำแม่สี่ที่อำเภอลี้	ต.ลี้ อ.ลี้ จ.ลำพูน	468.686	462.70	462.67	462.67	462.69	462.70	เพิ่มขึ้น	
061503T น้ำแม่ต้นที่บ้านคอย	ต.ยางเปียง อ.อมก๋อย จ.เชียงใหม่	792.425	788.39	788.40	788.41	788.41	788.41	เพิ่มขึ้น	
061401T น้ำแม่ทาที่บ้านโป่งทุ่ง	ต.โป่งทุ่ง อ.ดอยเต่า จ.เชียงใหม่	313.195	309.41	309.50	309.50	309.50	309.49	คงที่	
061901T คลองแม่ระกาที่บ้านวังชะโอน	ต.ท่าไม้ อ.พรหมกระต่าย จ.กำแพงเพชร	92.706	90.68	90.54	90.57	90.57	90.57	เพิ่มขึ้น	
061701T ห้วยแม่ท้อที่อำเภอเมืองตาก	ต.แม่ท้อ อ.เมืองตาก จ.ตาก	109.236	106.37	106.52	105.96	105.96	105.96	ลดลง	
061801T คลองวังเจ้าที่บ้านคลองลึก	ต.เชียงใหม่ อ.วังเจ้า จ.ตาก	114.159	109.88	109.88	109.88	109.87	109.86	เพิ่มขึ้น	
062001T คลองสวนหมากที่บ้านน้ำโห่ง	ต.ทาขุนราม อ.เมือง จ.กำแพงเพชร	83.383	80.18	80.19	80.18	80.18	80.17	ลดลง	
060110T แม่น้ำปิงที่บ้านบางแก้ว	ต.บางแก้ว อ.บรรพตพิสัย จ.นครสวรรค์	40.374	37.75	37.74	37.61	37.53	37.49	เพิ่มขึ้น	
060111T แม่น้ำปิงที่บ้านป่ากร้อห้วยจี่	ต.ตากออก อ.บ้านตาก จ.ตาก	119.165	118.44	118.39	118.18	118.18	118.18	ลดลง	
060305T น้ำแม่จางที่บ้านโป่งบัวบาน	ต.แม่ปิง อ.พร้าว จ.เชียงใหม่	401.724	396.69	396.69	396.69	396.69	396.69	คงที่	



โครงการพัฒนาระบบพยากรณ์และเตือนภัยทรัพยากรน้ำ

ศูนย์ป้องกันวิกฤติน้ำ กรมทรัพยากรน้ำ กระทรวงทรัพยากรธรรมชาติและสิ่งแวดล้อม

180 ถนนพระรามที่ 6 ซอย 34 แขวงสามเสนใน เขตพญาไท กรุงเทพมหานคร 10400 โทรศัพท์ 0 2271 6000

http://tele-pwps.dwr.go.th



โครงการพัฒนาระบบพยากรณ์และเตือนภัยทรัพยากรน้ำ

ศูนย์ป้องกันวิกฤติน้ำ กรมทรัพยากรน้ำ กระทรวงทรัพยากรธรรมชาติและสิ่งแวดล้อม

180 ถนนพระรามที่ 6 ซอย 34 แขวงสามเสนใน เขตพญาไท กรุงเทพมหานคร 10400 โทรศัพท์ 0 2271 6000

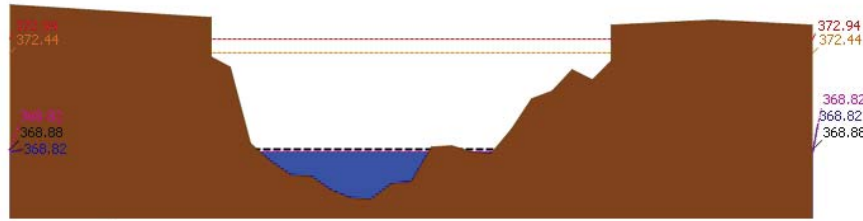
http://tele-pwps.dwr.go.th



รายงานสถานการณ์น้ำลุ่มน้ำปิง วันที่ 17 กรกฎาคม 2561

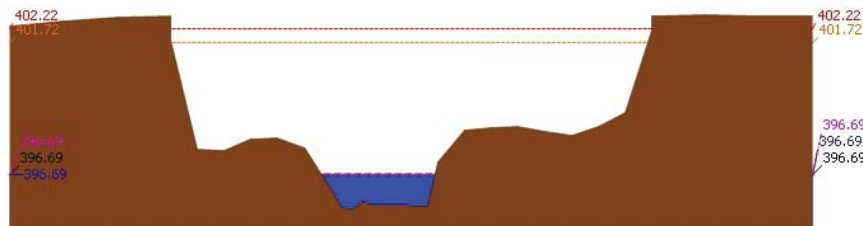
สถานีโทรมาตร	ที่ตั้ง	ระดับเตือนภัย	ระดับน้ำตรวจวัด (ม.รทก)		ระดับน้ำคาดการณ์ล่วงหน้า			
			เมื่อวาน	วันนี้	1 วัน	2 วัน	3 วัน	แนวโน้ม
060814T น้ำแม่ขานที่บ้านท่าโป่ง	ต.บ้านแม่ อ.สันป่าตอง จ.เชียงใหม่	312.826	308.17	308.16	308.17	308.17	308.17	เพิ่มขึ้น
061206T น้ำแม่แจ่มที่บ้านทัพ	ต.ท่าผา อ.แม่แจ่ม จ.เชียงใหม่	470.269	467.39	467.36	467.39	467.39	467.39	เพิ่มขึ้น
060709T น้ำแม่กวางที่ลำพูน	ต.เวียงยอง อ.เมือง จ.ลำพูน	294.671	291.35	291.24	291.44	291.51	291.56	เพิ่มขึ้น

3.1) ระดับน้ำในลำน้ำ



ระดับปิจจบัน ระดับวิกฤติ ระดับฝายระวัง เมื่อวาน 7:00 น. คาดการณ์ล่วงหน้า 1 วัน

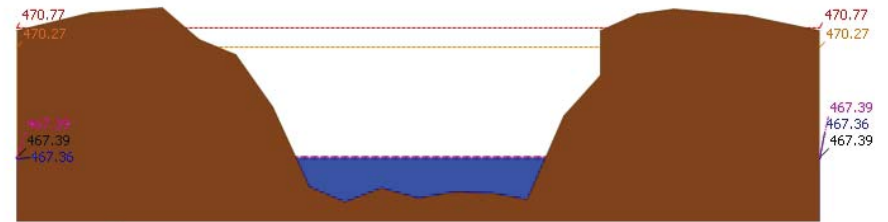
สถานี 060109T แม่ปิงที่บ้านสบฮ้อ ต.แม่ปะ อ.เชียงดาว จ.เชียงใหม่ ระดับน้ำ 368.82 ม.รทก.



ระดับปิจจบัน ระดับวิกฤติ ระดับฝายระวัง เมื่อวาน 7:00 น. คาดการณ์ล่วงหน้า 1 วัน

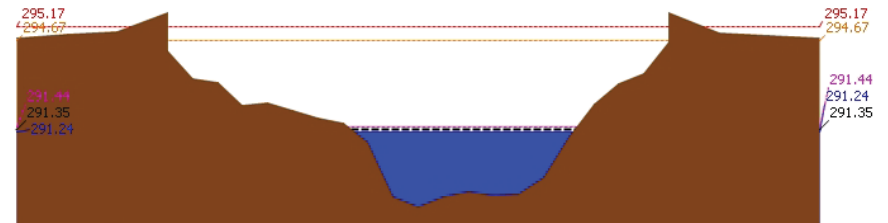
สถานี 060305T แม่ปิงที่บ้านโป่งบ้าน ต.แม่ปิง อ.พร้าว จ.เชียงใหม่ ระดับน้ำ 396.69 ม.รทก.

รายงานสถานการณ์น้ำลุ่มน้ำปิง วันที่ 17 กรกฎาคม 2561




ระดับปิจจบัน ระดับวิกฤติ ระดับฝายระวัง เมื่อวาน 7:00 น. คาดการณ์ล่วงหน้า 1 วัน

สถานี 061206T น้ำแม่แจ่มที่บ้านทัพ ต.ท่าผา อ.แม่แจ่ม จ.เชียงใหม่ ระดับน้ำ 467.36 ม.รทก.



ระดับปิจจบัน ระดับวิกฤติ ระดับฝายระวัง เมื่อวาน 7:00 น. คาดการณ์ล่วงหน้า 1 วัน

สถานี 060709T น้ำแม่กวางที่ลำพูน ต.เวียงยอง อ.เมือง จ.ลำพูน ระดับน้ำ 291.24 ม.รทก.



ระดับปิจจบัน ระดับวิกฤติ ระดับฝายระวัง เมื่อวาน 7:00 น. คาดการณ์ล่วงหน้า 1 วัน

สถานี 060905T แม่ลี้ที่ท่าเกอสี ต.ลี้ อ.ลี้ จ.ลำพูน ระดับน้ำ 462.67 ม.รทก.



โครงการพัฒนาระบบพยากรณ์และเตือนภัยทรัพยากรน้ำ

ศูนย์ป้องกันวิกฤติน้ำ กรมทรัพยากรน้ำ กระทรวงทรัพยากรธรรมชาติและสิ่งแวดล้อม

180 ถนนพระรามที่ 6 ซอย 34 แขวงสามเสนใน เขตพญาไท กรุงเทพมหานคร 10400 โทรศัพท์ 0 2271 6000

<http://tele-pwps.dwr.go.th>



โครงการพัฒนาระบบพยากรณ์และเตือนภัยทรัพยากรน้ำ

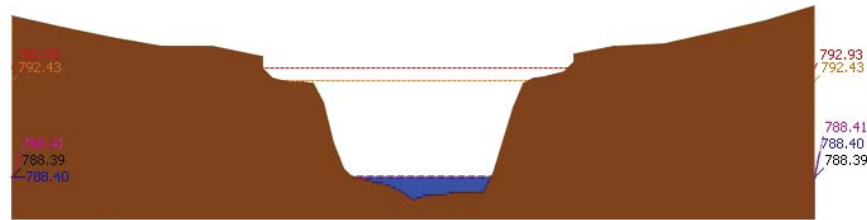
ศูนย์ป้องกันวิกฤติน้ำ กรมทรัพยากรน้ำ กระทรวงทรัพยากรธรรมชาติและสิ่งแวดล้อม

180 ถนนพระรามที่ 6 ซอย 34 แขวงสามเสนใน เขตพญาไท กรุงเทพมหานคร 10400 โทรศัพท์ 0 2271 6000

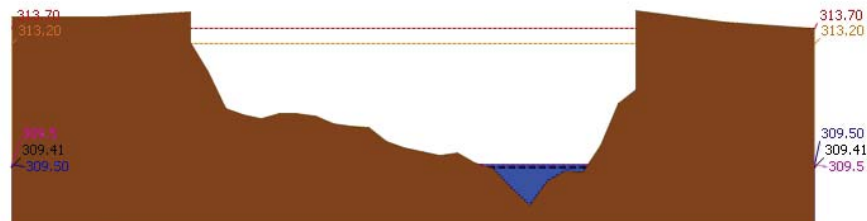
<http://tele-pwps.dwr.go.th>



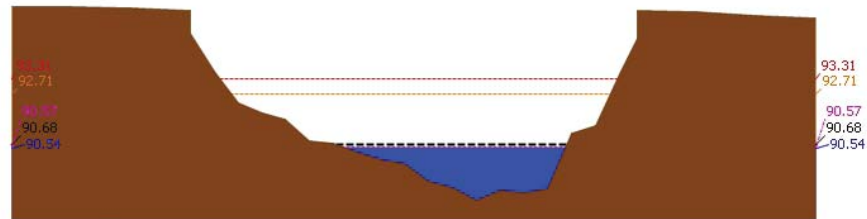
รายงานสถานการณ์น้ำลุ่มน้ำปิง วันที่ 17 กรกฎาคม 2561



ระดับปัจจุบัน ระดับวิกฤติ ระดับเฝ้าระวัง เมื่อวาน 7:00 น. คาดการณ์ล่วงหน้า 1 วัน
สถานี 061503T น้ำแม่ตื่นที่บ้านคอย ต.ยางเปียง อ.อมก๋อย จ.เชียงใหม่ ระดับน้ำ 788.40 ม.รทก.




ระดับปัจจุบัน ระดับวิกฤติ ระดับเฝ้าระวัง เมื่อวาน 7:00 น. คาดการณ์ล่วงหน้า 1 วัน
สถานี 061401T น้ำแม่หาดที่บ้านโป่งทุ่ง ต.โป่งทุ่ง อ.คอยเต่า จ.เชียงใหม่ ระดับน้ำ 309.50 ม.รทก.

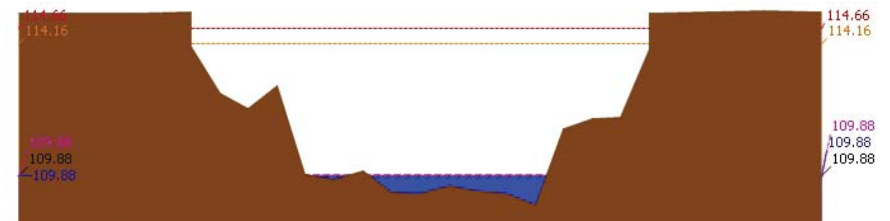


ระดับปัจจุบัน ระดับวิกฤติ ระดับเฝ้าระวัง เมื่อวาน 7:00 น. คาดการณ์ล่วงหน้า 1 วัน
สถานี 061901T คลองแม่ระกาที่บ้านวังชะโอน ต.ท่าไม้ อ.พรานกระต่าย จ.กำแพงเพชร ระดับน้ำ 90.54 ม.รทก.

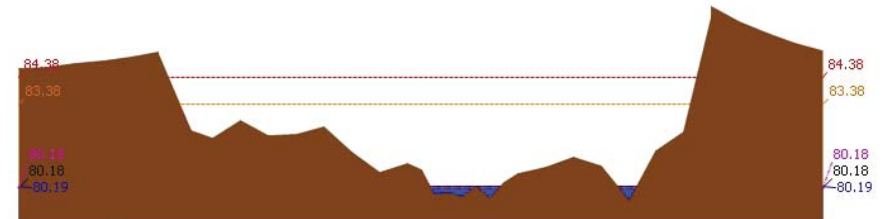
รายงานสถานการณ์น้ำลุ่มน้ำปิง วันที่ 17 กรกฎาคม 2561



ระดับปัจจุบัน ระดับวิกฤติ ระดับเฝ้าระวัง เมื่อวาน 7:00 น. คาดการณ์ล่วงหน้า 1 วัน
สถานี 061701T หัวแม่ท้อที่อำเภอเมืองตาก ค.แม่ท้อ อ.เมืองตาก จ.ตาก ระดับน้ำ 106.52 ม.รทก.



ระดับปัจจุบัน ระดับวิกฤติ ระดับเฝ้าระวัง เมื่อวาน 7:00 น. คาดการณ์ล่วงหน้า 1 วัน
สถานี 061801T คลองวังเจ้าที่บ้านคลองลึก ต.เชียงทอง อ.วังเจ้า จ.ตาก ระดับน้ำ 109.88 ม.รทก.



ระดับปัจจุบัน ระดับวิกฤติ ระดับเฝ้าระวัง เมื่อวาน 7:00 น. คาดการณ์ล่วงหน้า 1 วัน
สถานี 062001T คลองสวนหมากที่บ้านน้ำโห่ง ต.ท่าขุนราม อ.เมือง จ.กำแพงเพชร ระดับน้ำ 80.19 ม.รทก.



โครงการพัฒนาระบบพยากรณ์และเตือนภัยทรัพยากรน้ำ

ศูนย์ป้องกันวิกฤติน้ำ กรมทรัพยากรน้ำ กระทรวงทรัพยากรธรรมชาติและสิ่งแวดล้อม
180 ถนนพระรามที่ 6 ซอย 34 แขวงสามเสนใน เขตพญาไท กรุงเทพมหานคร 10400 โทรศัพท์ 0 2271 6000
http://tele-pwps.dwr.go.th

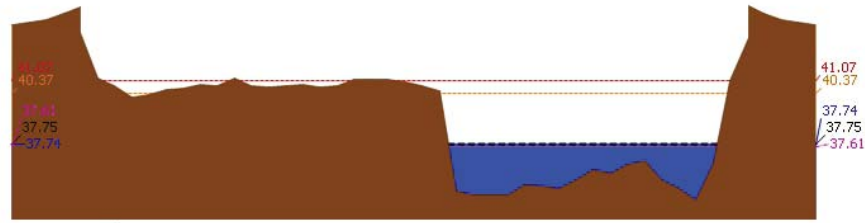


โครงการพัฒนาระบบพยากรณ์และเตือนภัยทรัพยากรน้ำ

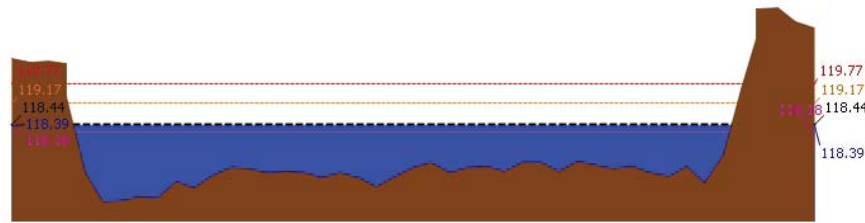
ศูนย์ป้องกันวิกฤติน้ำ กรมทรัพยากรน้ำ กระทรวงทรัพยากรธรรมชาติและสิ่งแวดล้อม
180 ถนนพระรามที่ 6 ซอย 34 แขวงสามเสนใน เขตพญาไท กรุงเทพมหานคร 10400 โทรศัพท์ 0 2271 6000
http://tele-pwps.dwr.go.th




รายงานสถานการณ์น้ำลุ่มน้ำปิง วันที่ 17 กรกฎาคม 2561



สถานี 060110T แม่น้ำปิงที่บ้านบางแก้ว ต.บางแก้ว อ.บรรพตพิสัย จ.นครสวรรค์ ระดับน้ำ 37.74 ม.รทก.



สถานี 060111T แม่น้ำปิงที่บ้านปากร่องห้วยจี่ ต.ตากออก อ.บ้านตาก จ.ตาก ระดับน้ำ 118.39 ม.รทก.



สถานี 060814T น้ำแม่จันทน์บ้านท่าโป่ง ต.บ้านแม่ อ.สันป่าตอง จ.เชียงใหม่ ระดับน้ำ 308.16 ม.รทก.

3.2) ภาพสถานการณ์น้ำจากกล้อง CCTV

รายงานสถานการณ์น้ำลุ่มน้ำปิง วันที่ 17 กรกฎาคม 2561



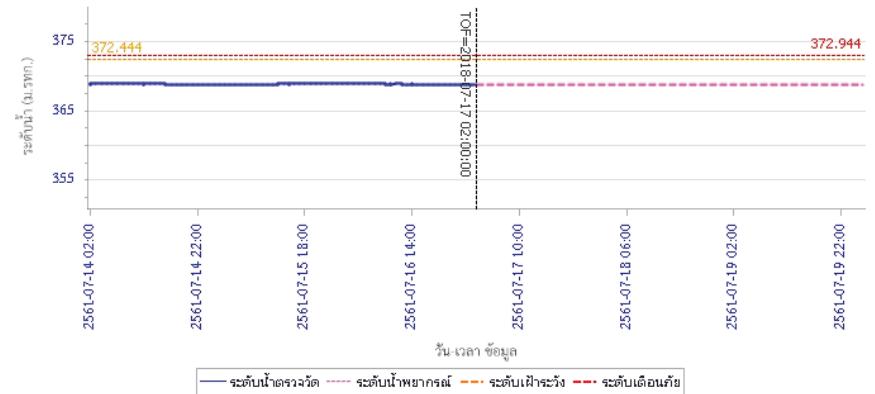
แม่น้ำปิงที่บ้านปากร่องห้วยจี่ ต.ตากออก อ.บ้านตาก จ.ตาก



แม่น้ำปิงที่บ้านบางแก้ว ต.บางแก้ว อ.บรรพตพิสัย จ.นครสวรรค์

4) ผลการวิเคราะห์สถานการณ์น้ำ

ผลการคำนวณระดับน้ำ สถานี 060109T แม่น้ำปิงที่บ้านสบอ้อ ต.แม่ระ อ.เชียงดาว จ.เชียงใหม่





โครงการพัฒนาระบบพยากรณ์และเตือนภัยทรัพยากรน้ำ

ศูนย์ป้องกันวิกฤติน้ำ กรมทรัพยากรน้ำ กระทรวงทรัพยากรธรรมชาติและสิ่งแวดล้อม
180 ถนนพระรามที่ 6 ซอย 34 แขวงสามเสนใน เขตพญาไท กรุงเทพมหานคร 10400 โทรศัพท์ 0 2271 6000
<http://tele-pwps.dwr.go.th>



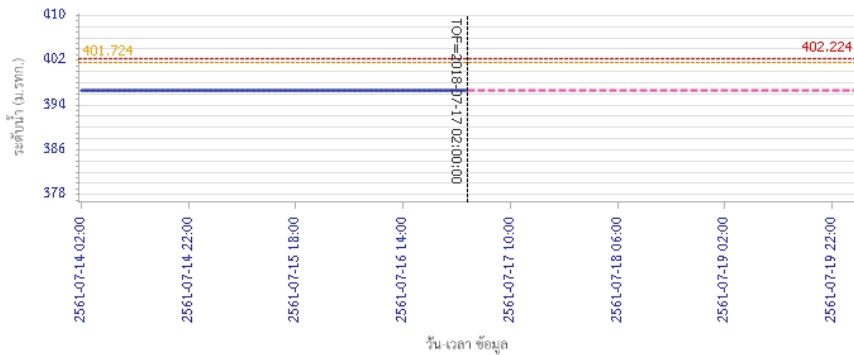
โครงการพัฒนาระบบพยากรณ์และเตือนภัยทรัพยากรน้ำ

ศูนย์ป้องกันวิกฤติน้ำ กรมทรัพยากรน้ำ กระทรวงทรัพยากรธรรมชาติและสิ่งแวดล้อม
180 ถนนพระรามที่ 6 ซอย 34 แขวงสามเสนใน เขตพญาไท กรุงเทพมหานคร 10400 โทรศัพท์ 0 2271 6000
<http://tele-pwps.dwr.go.th>

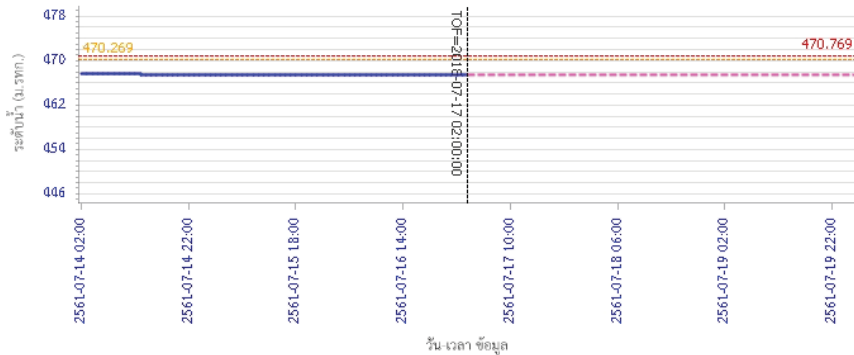


รายงานสถานการณ์น้ำลุ่มน้ำปิง วันที่ 17 กรกฎาคม 2561

ผลการคำนวณระดับน้ำ สถานี 060305T น้ำแม่จิดที่บ้านโป่งบัวบาน ต.แม่ปิง อ.พริ้ว จ.เชียงใหม่



ผลการคำนวณระดับน้ำ สถานี 061206T น้ำแม่แจ่มที่บ้านทัพ ต.ท่าผา อ.แม่แจ่ม จ.เชียงใหม่

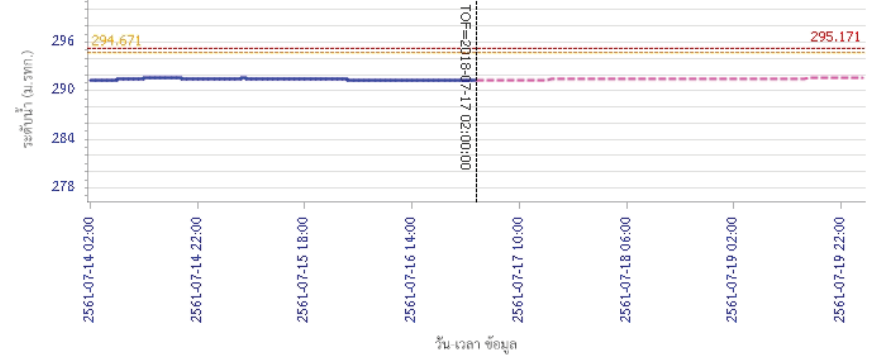


ผลการคำนวณระดับน้ำ สถานี 060905T น้ำแม่สีที่อำเภอสี ต.สี อ.สี จ.ลำพูน

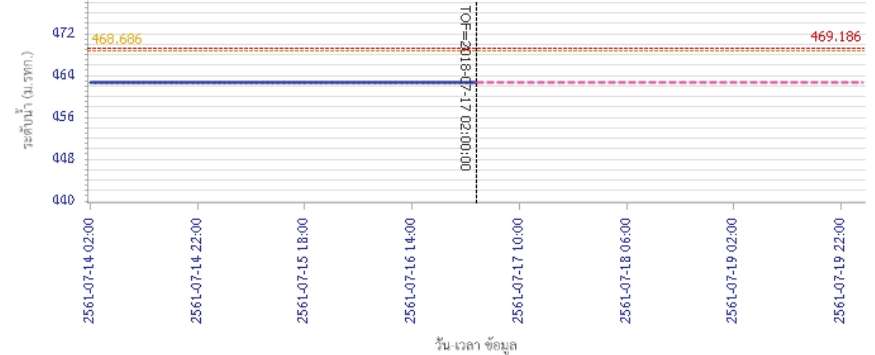


รายงานสถานการณ์น้ำลุ่มน้ำปิง วันที่ 17 กรกฎาคม 2561

ผลการคำนวณระดับน้ำ สถานี 060709T น้ำแม่กวางที่ลำหูน ต.เวียงยอง อ.เมือง จ.ลำพูน



ผลการคำนวณระดับน้ำ สถานี 060905T น้ำแม่สีที่อำเภอสี ต.สี อ.สี จ.ลำพูน



ผลการคำนวณระดับน้ำ สถานี 060905T น้ำแม่สีที่อำเภอสี ต.สี อ.สี จ.ลำพูน





โครงการพัฒนาระบบพยากรณ์และเตือนภัยทรัพยากรน้ำ

ศูนย์ป้องกันวิกฤติน้ำ กรมทรัพยากรน้ำ กระทรวงทรัพยากรธรรมชาติและสิ่งแวดล้อม
180 ถนนพระรามที่ 6 ซอย 34 แขวงสามเสนใน เขตพญาไท กรุงเทพมหานคร 10400 โทรศัพท์ 0 2271 6000
http://tele-pwps.dwr.go.th



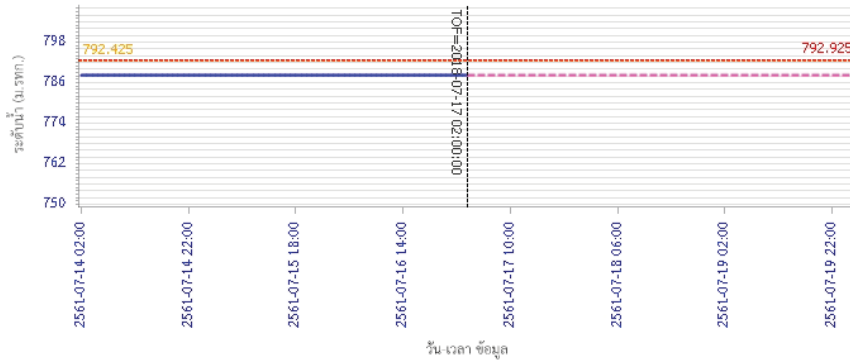
โครงการพัฒนาระบบพยากรณ์และเตือนภัยทรัพยากรน้ำ

ศูนย์ป้องกันวิกฤติน้ำ กรมทรัพยากรน้ำ กระทรวงทรัพยากรธรรมชาติและสิ่งแวดล้อม
180 ถนนพระรามที่ 6 ซอย 34 แขวงสามเสนใน เขตพญาไท กรุงเทพมหานคร 10400 โทรศัพท์ 0 2271 6000
http://tele-pwps.dwr.go.th

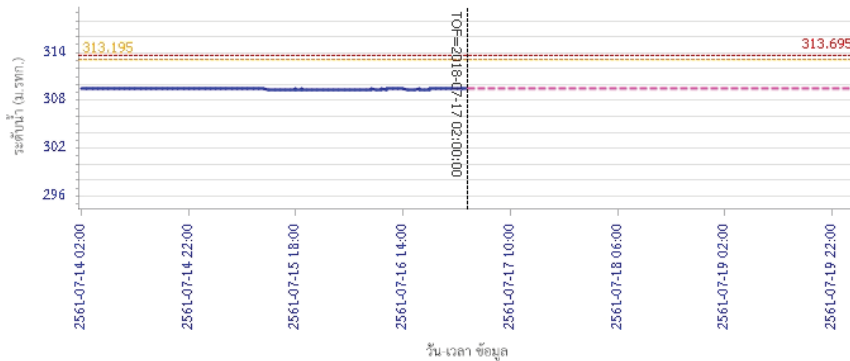


รายงานสถานการณ์น้ำลุ่มน้ำปิง วันที่ 17 กรกฎาคม 2561

ผลการคำนวณระดับน้ำ สถานี 061503T น้ำแม่ตื่นที่บ้านค้อย ต.ยางเปียง อ.อมก๋อย จ.เชียงใหม่

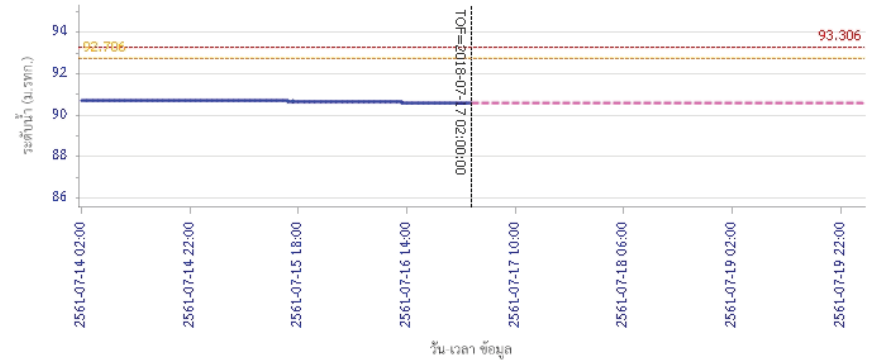


ผลการคำนวณระดับน้ำ สถานี 061401T น้ำแม่หาดที่บ้านโป่งทุ่ง ต.โป่งทุ่ง อ.ดอยเต่า จ.เชียงใหม่

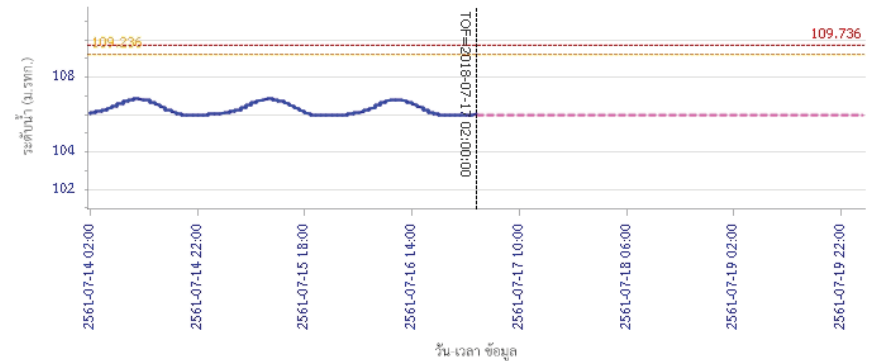


รายงานสถานการณ์น้ำลุ่มน้ำปิง วันที่ 17 กรกฎาคม 2561

ผลการคำนวณระดับน้ำ สถานี 061901T คลองแม่ระกาที่บ้านวังระโอน ต.ท่าไม้ อ.พรานกระต่าย จ.กำแพงเพชร



ผลการคำนวณระดับน้ำ สถานี 061701T ห้วยแม่หือที่อำเภอเมืองตาก ต.แม่หือ อ.เมืองตาก จ.ตาก





โครงการพัฒนาระบบพยากรณ์และเตือนภัยทรัพยากรน้ำ

ศูนย์ป้องกันวิกฤติน้ำ กรมทรัพยากรน้ำ กระทรวงทรัพยากรธรรมชาติและสิ่งแวดล้อม

180 ถนนพระรามที่ 6 ซอย 34 แขวงสามเสนใน เขตพญาไท กรุงเทพมหานคร 10400 โทรศัพท์ 0 2271 6000

http://tele-pwps.dwr.go.th



โครงการพัฒนาระบบพยากรณ์และเตือนภัยทรัพยากรน้ำ

ศูนย์ป้องกันวิกฤติน้ำ กรมทรัพยากรน้ำ กระทรวงทรัพยากรธรรมชาติและสิ่งแวดล้อม

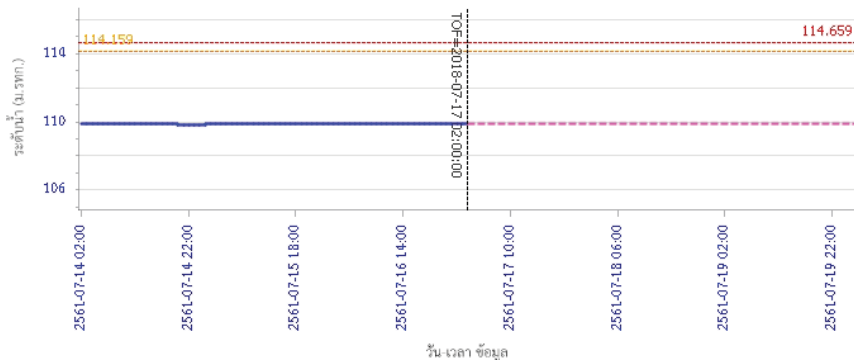
180 ถนนพระรามที่ 6 ซอย 34 แขวงสามเสนใน เขตพญาไท กรุงเทพมหานคร 10400 โทรศัพท์ 0 2271 6000

http://tele-pwps.dwr.go.th



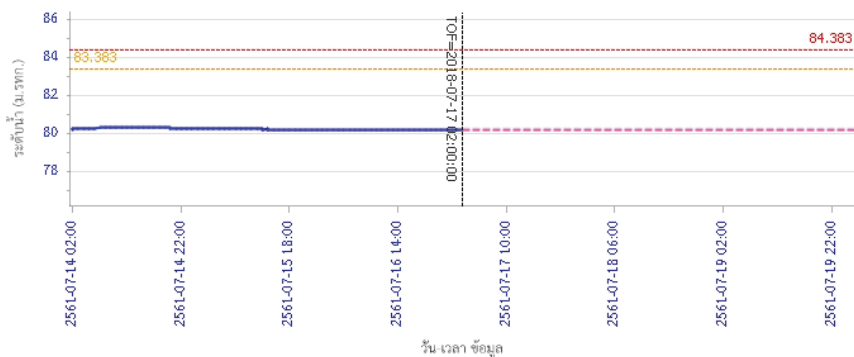
รายงานสถานการณ์น้ำลุ่มน้ำปิง วันที่ 17 กรกฎาคม 2561

ผลการคำนวณระดับน้ำ สถานี 061801T คลองวังเจ้าที่ตำบลคลองลึก ต.เชิงทอง อ.วังเจ้า จ.ตาก



— ระดับน้ำตรวจวัด
 - - - ระดับน้ำพยากรณ์
 - - - ระดับเฝ้าระวัง
 - - - ระดับเตือนภัย

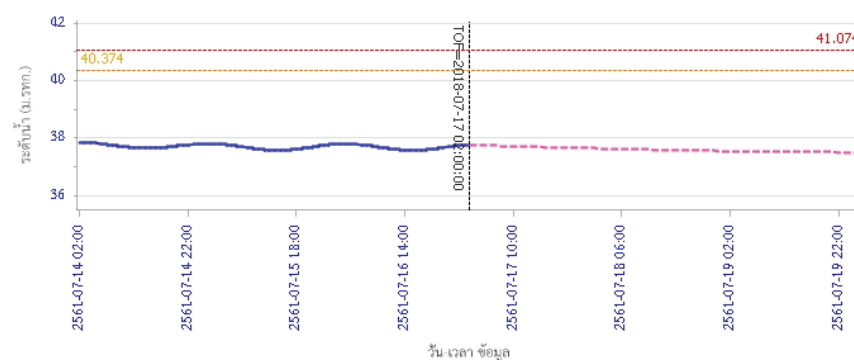
ผลการคำนวณระดับน้ำ สถานี 062001T คลองสวนหมากที่บ้านน้ำโพรง ต.ท่าขุนราม อ.เมือง จ.กำแพงเพชร



— ระดับน้ำตรวจวัด
 - - - ระดับน้ำพยากรณ์
 - - - ระดับเฝ้าระวัง
 - - - ระดับเตือนภัย

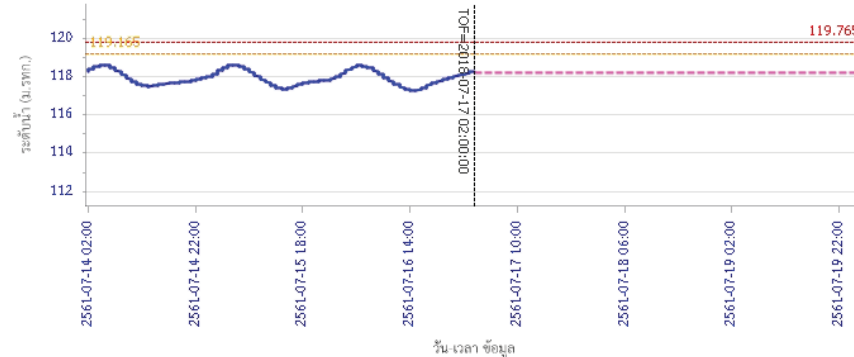
รายงานสถานการณ์น้ำลุ่มน้ำปิง วันที่ 17 กรกฎาคม 2561

ผลการคำนวณระดับน้ำ สถานี 060110T แม่น้ำปิงที่บ้านบางแก้ว ต.บางแก้ว อ.บรรพตพิสัย จ.นครสวรรค์



— ระดับน้ำตรวจวัด
 - - - ระดับน้ำพยากรณ์
 - - - ระดับเฝ้าระวัง
 - - - ระดับเตือนภัย

ผลการคำนวณระดับน้ำ สถานี 060111T แม่น้ำปิงที่บ้านปากร่องห้วยซี้ ต.ตากออก อ.บ้านตาก จ.ตาก



— ระดับน้ำตรวจวัด
 - - - ระดับน้ำพยากรณ์
 - - - ระดับเฝ้าระวัง
 - - - ระดับเตือนภัย



โครงการพัฒนาระบบพยากรณ์และเตือนภัยทรัพยากรน้ำ

ศูนย์ป้องกันวิกฤติน้ำ กรมทรัพยากรน้ำ กระทรวงทรัพยากรธรรมชาติและสิ่งแวดล้อม

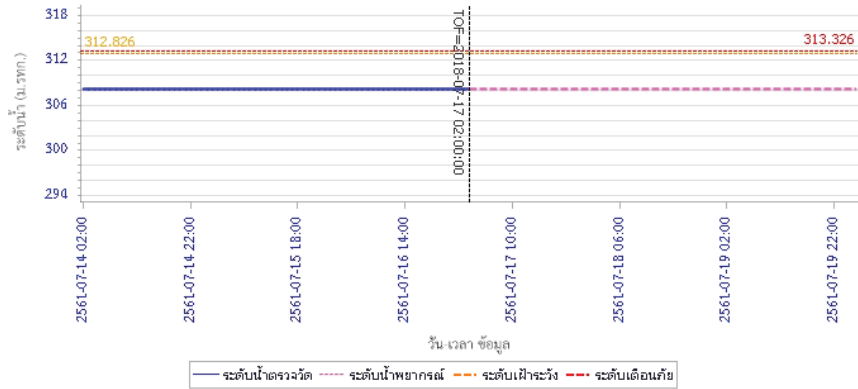
180 ถนนพระรามที่ 6 ซอย 34 แขวงสามเสนใน เขตพญาไท กรุงเทพมหานคร 10400 โทรศัพท์ 0 2271 6000

<http://tele-pwps.dwr.go.th>



รายงานสถานการณ์น้ำลุ่มน้ำปิง วันที่ 17 กรกฎาคม 2561

ผลการคำนวณระดับน้ำ สถานี 060814T น้ำแม่เขานที่บ้านท่าโป่ง ต.บ้านแหม อ.สันป่าตอง จ.เชียงใหม่



5) สรุปสถานการณ์น้ำ

สถานการณ์ในลุ่มน้ำปิง อยู่ในภาวะปกติ



โครงการพัฒนาระบบพยากรณ์และเตือนภัยทรัพยากรน้ำ

ศูนย์ป้องกันวิกฤติน้ำ กรมทรัพยากรน้ำ กระทรวงทรัพยากรธรรมชาติและสิ่งแวดล้อม

180 ถนนพระรามที่ 6 ซอย 34 แขวงสามเสนใน เขตพญาไท กรุงเทพมหานคร 10400 โทรศัพท์ 0 2271 6000

http://tele-pwps.dwr.go.th



โครงการพัฒนาระบบพยากรณ์และเตือนภัยทรัพยากรน้ำ

ศูนย์ป้องกันวิกฤติน้ำ กรมทรัพยากรน้ำ กระทรวงทรัพยากรธรรมชาติและสิ่งแวดล้อม

180 ถนนพระรามที่ 6 ซอย 34 แขวงสามเสนใน เขตพญาไท กรุงเทพมหานคร 10400 โทรศัพท์ 0 2271 6000

http://tele-pwps.dwr.go.th



รายงานสถานการณ์น้ำลุ่มน้ำวัง วันที่ 17 กรกฎาคม 2561

1) สภาพภูมิอากาศ (ที่มา : กรมอุตุนิยมวิทยา)

ลักษณะอากาศทั่วไป

พยากรณ์อากาศ 24 ชั่วโมงข้างหน้า ประเทศไทยตอนบนยังคงมีฝนตกชุกหนาแน่น กับมีฝนตกหนักบางแห่งบริเวณภาคเหนือ

ภาคตะวันออกเฉียงเหนือ ภาคตะวันออก และภาคใต้ฝั่งตะวันตก

ขอให้ประชาชนในบริเวณดังกล่าวระวังผลกระทบจากฝนตกหนักและฝนที่ตกสะสมไว้ด้วย

สำหรับคลื่นลมบริเวณทะเลอันดามันและอ่าวไทยตอนบนเริ่มมีกำลังแรงขึ้น โดยมีคลื่นสูง 2-3 เมตร บริเวณที่มีฝนฟ้าคะนองคลื่นสูงมากกว่า 3 เมตร ขอให้ชาวเรือเดินเรือด้วยความระมัดระวัง เรือเล็กควรออกจากฝั่งในช่วงเวลาดังกล่าว

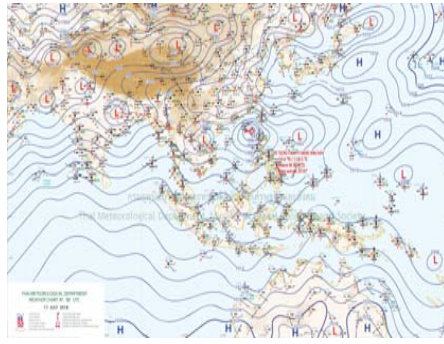
ส่วนประชาชนที่อาศัยอยู่บริเวณชายฝั่งภาคตะวันออกและภาคใต้ฝั่งตะวันตก ระวังอันตรายจากคลื่นลมแรงที่พัดเข้าหาฝั่งจนถึงวันที่ 19 กรกฎาคม 2561

สภาพอากาศภาคเหนือ (เวลา 06:00 น.วันนี้ - 06:00 น.วันพรุ่งนี้)

มีเมฆเป็นส่วนมาก กับมีฝนฟ้าคะนอง ร้อยละ 70 ของพื้นที่ และมีฝนตกหนักบางแห่ง บริเวณจังหวัดเชียงราย พะเยา แพร่ น่าน อุตรดิตถ์ พิษณุโลก เพชรบูรณ์ พิจิตร และตาก อุณหภูมิต่ำสุด 23-27 องศาเซลเซียส อุณหภูมิสูงสุด 28-33 องศาเซลเซียส ลมตะวันตกเฉียงใต้ ความเร็ว 15-30 กม./ชม.



ภาพถ่ายดาวเทียม



แผนที่อากาศ

2) สรุปสถานการณ์ฝน

สรุปสถานการณ์ฝนในพื้นที่ลุ่มน้ำวัง จากข้อมูลตรวจวัดปริมาณน้ำฝนของสถานีโทรมาตร โครงการพัฒนาระบบพยากรณ์และเตือนภัยทรัพยากรน้ำ

กรมทรัพยากรน้ำ สหสม 24 ชั่วโมง ระหว่างวันที่ 16 กรกฎาคม 2561 เวลา 07:00 น. ถึง วันที่ 17 กรกฎาคม 2561 เวลา 07:00 น.

และข้อมูลคาดการณ์ปริมาณน้ำฝนสหสม จากการประมวลผลข้อมูลภาพ NWP-WRF Model กรมอุตุนิยมวิทยา ดังแสดงในตาราง

สถานีโทรมาตร	ที่ตั้ง	ปริมาณฝนตรวจวัดสะสม (ม.ม.)			ปริมาณฝนสะสมคาดการณ์ล่วงหน้า (ม.ม.)		
		3 วัน	2 วัน	เมื่อวาน	วันนี้	พรุ่งนี้	3 วัน
070116T แม่น้ำวังที่บ้านแม่เตี้ยะ	ต.แม่ถอด อ.เถิน จ.ลำปาง	0.50	0.50	0.50	7.89	8.24	8.24
070203T ศูนย์พัฒนาเด็กเล็กตำบลวังแก้ว	ต.วังแก้ว อ.วังเหนือ จ.ลำปาง	1.00	1.00	0.00	27.50	40.83	40.83

รายงานสถานการณ์น้ำลุ่มน้ำวัง วันที่ 17 กรกฎาคม 2561

สถานีโทรมาตร	ที่ตั้ง	ปริมาณฝนตรวจวัดสะสม (ม.ม.)			ปริมาณฝนสะสมคาดการณ์ล่วงหน้า (ม.ม.)		
		3 วัน	2 วัน	เมื่อวาน	วันนี้	พรุ่งนี้	3 วัน
070603T โรงเรียนสบจางวิทยา	ต.นาสัก อ.แม่เมษา จ.ลำปาง	7.50	0.00	0.00	13.01	37.89	37.89
070501T บ้านแม่ตาสน้อย	ต.เวียงตาล อ.ห้างฉัตร จ.ลำปาง	11.00	0.00	0.00	8.85	25.30	25.30
070801T รพ.สบ.บ้านท่ามะกวน	ต.แม่ปะ อ.เถิน จ.ลำปาง	0.50	0.50	0.50	7.89	8.24	8.24
070802T โรงเรียนบ้านแม่พริกบน	ต.แม่พริก อ.แม่พริก จ.ลำปาง	0.00	0.00	0.00	7.89	8.24	8.24
070704T เทศบาลตำบลเสริมชัย	ต.เสริมชัย อ.เสริมงาม จ.ลำปาง	1.00	0.50	0.00	6.71	11.19	11.19
070305T โรงเรียนเมืองปานวิทยา	ต.เมืองปาน อ.เมืองปาน จ.ลำปาง	4.00	0.00	0.00	52.50	64.75	64.75
070111T แม่น้ำวังที่บ้านแปงโปงชัย	ต.บ้านเสา อ.แจ่ม จ.ลำปาง	6.00	0.00	0.00	32.49	63.20	63.20
070112T แม่น้ำวังที่บ้านบุญญา	ต.บุญญาพัฒนา อ.เมืองลำปาง จ.ลำปาง	0.00	0.00	0.00	8.85	25.30	25.30

หมายเหตุ : ปริมาณฝนสะสมคาดการณ์ ได้จากการประมวลผลและคำนวณข้อมูลจากภาพ NWP-WRF Model กรมอุตุนิยมวิทยา

3) สรุประดับน้ำรายวัน

สรุปสถานการณ์น้ำในพื้นที่ลุ่มน้ำวัง จากข้อมูลตรวจวัดระดับน้ำของสถานีโทรมาตรโครงการพัฒนาระบบพยากรณ์และเตือนภัยทรัพยากรน้ำ

กรมทรัพยากรน้ำ ณ เวลา 07:00 น. ของวันที่ 17 กรกฎาคม 2561 และข้อมูลระดับน้ำคาดการณ์จากแบบจำลองทางคณิตศาสตร์ ดังแสดงในตาราง

สถานีโทรมาตร	ที่ตั้ง	ระดับเตือนภัย	ระดับน้ำตรวจวัด (ม.รทก)		ระดับน้ำคาดการณ์ล่วงหน้า			
			เมื่อวาน	วันนี้	1 วัน	2 วัน	3 วัน	แนวโน้ม
070110T แม่น้ำวังที่ อ.วังเหนือ	ต.วังเหนือ อ.วังเหนือ จ.ลำปาง	403.567	399.46	399.46	399.63	400.11	400.10	เพิ่มขึ้น
070116T แม่น้ำวังที่บ้านแม่เตี้ยะ	ต.แม่ถอด อ.เถิน จ.ลำปาง	184.565	176.76	176.69	176.72	176.72	176.72	เพิ่มขึ้น
070117T แม่น้ำวังที่เทศบาลตำบลแม่ปุ	ต.แม่ปุ อ.แม่พริก จ.ลำปาง	158.715	155.01	154.98	154.99	154.99	154.99	เพิ่มขึ้น
070118T แม่น้ำวังที่บ้านแม่สลิด	ต.แม่สลิด อ.บ้านตาก จ.ตาก	131.951	128.10	128.13	128.13	128.13	128.13	คงที่
070604T น้ำแม่จางที่บ้านลู่ใหม่โฮมมกคล	ต.หัวเสือ อ.แม่ทะ จ.ลำปาง	265.796	259.28	259.33	260.11	261.24	260.48	เพิ่มขึ้น
070111T แม่น้ำวังที่บ้านแปงโปงชัย	ต.บ้านเสา อ.แจ่ม จ.ลำปาง	287.89	283.87	283.77	283.99	285.95	285.71	เพิ่มขึ้น
070403T น้ำแม่ต๋อยที่บ้านแค	ต.บ้านป่า อ.เมืองลำปาง จ.ลำปาง	251.727	247.70	247.69	248.52	249.98	249.72	เพิ่มขึ้น
070703T น้ำแม่ต๋อยที่บ้านนาบอน	ต.ทุ่งงาม อ.เสริมงาม จ.ลำปาง	227.696	221.86	221.86	221.86	221.86	221.86	คงที่
070304T น้ำแม่สอยที่บ้านหนองกอก	ต.แม่สุก อ.แจ่ม จ.ลำปาง	342.209	340.68	340.60	340.66	341.44	341.15	เพิ่มขึ้น
070115T น้ำแม่วังที่บ้านอ้อ	ต.แม่กัว อ.สบปราบ จ.ลำปาง	199.072	193.60	193.54	193.55	193.55	193.55	เพิ่มขึ้น
070112T แม่น้ำวังที่บ้านบุญญา	ต.บุญญาพัฒนา อ.เมืองลำปาง จ.ลำปาง	249.207	243.14	243.08	243.26	245.07	245.01	เพิ่มขึ้น
070114T แม่น้ำวังที่บ้านโปงชัย	ต.บ้านสด็จ อ.เมืองลำปาง จ.ลำปาง	241.733	236.36	236.29	236.44	238.45	238.41	เพิ่มขึ้น



โครงการพัฒนาระบบพยากรณ์และเตือนภัยทรัพยากรน้ำ

ศูนย์ป้องกันวิกฤติน้ำ กรมทรัพยากรน้ำ กระทรวงทรัพยากรธรรมชาติและสิ่งแวดล้อม

180 ถนนพระรามที่ 6 ซอย 34 แขวงสามเสนใน เขตพญาไท กรุงเทพมหานคร 10400 โทรศัพท์ 0 2271 6000

http://tele-pwps.dwr.go.th



โครงการพัฒนาระบบพยากรณ์และเตือนภัยทรัพยากรน้ำ

ศูนย์ป้องกันวิกฤติน้ำ กรมทรัพยากรน้ำ กระทรวงทรัพยากรธรรมชาติและสิ่งแวดล้อม

180 ถนนพระรามที่ 6 ซอย 34 แขวงสามเสนใน เขตพญาไท กรุงเทพมหานคร 10400 โทรศัพท์ 0 2271 6000

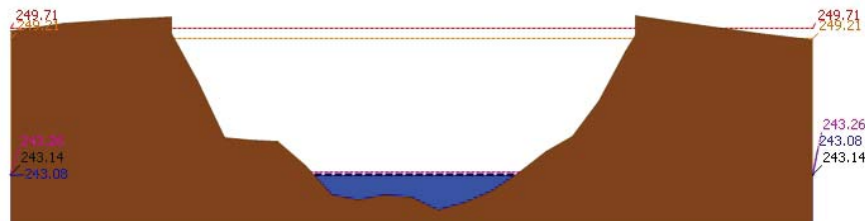
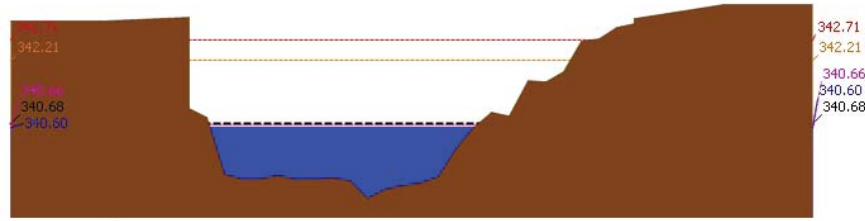

http://tele-pwps.dwr.go.th



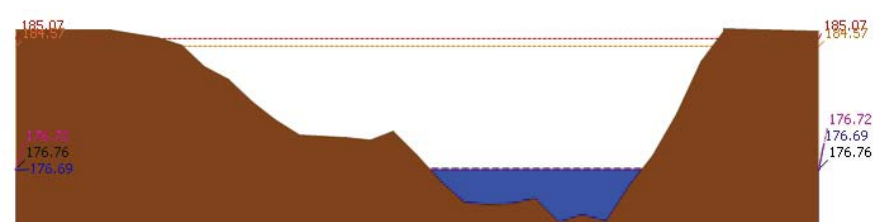
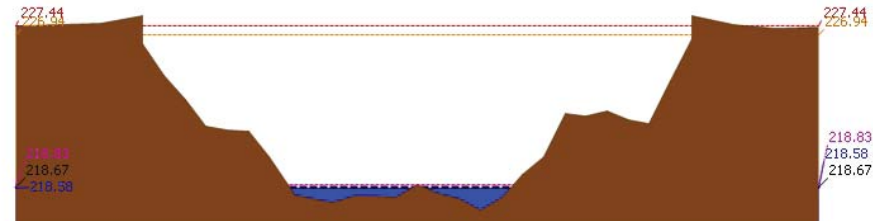
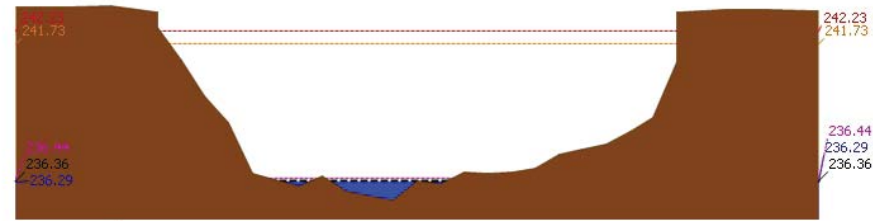
รายงานสถานการณ์น้ำลุ่มน้ำวัง วันที่ 17 กรกฎาคม 2561

สถานีโทรมาตร	ที่ตั้ง	ระดับเตือนภัย	ระดับน้ำตรวจวัด (ม.รทก)		ระดับน้ำคาดการณ์ล่วงหน้า			
			เมื่อวาน	วันนี้	1 วัน	2 วัน	3 วัน	แนวโน้ม
070113T แม่น้ำวังที่ จ.ลำปาง	ต.เวียงเหนือ อ.เมืองลำปาง จ.ลำปาง	226.935	218.67	218.58	218.83	221.39	221.28	เพิ่มขึ้น

3.1) ระดับน้ำในลำน้ำ



รายงานสถานการณ์น้ำลุ่มน้ำวัง วันที่ 17 กรกฎาคม 2561





โครงการพัฒนาระบบพยากรณ์และเตือนภัยทรัพยากรน้ำ

ศูนย์ป้องกันวิกฤติน้ำ กรมทรัพยากรน้ำ กระทรวงทรัพยากรธรรมชาติและสิ่งแวดล้อม

180 ถนนพระรามที่ 6 ซอย 34 แขวงสามเสนใน เขตพญาไท กรุงเทพมหานคร 10400 โทรศัพท์ 0 2271 6000

<http://tele-pwps.dwr.go.th>



โครงการพัฒนาระบบพยากรณ์และเตือนภัยทรัพยากรน้ำ

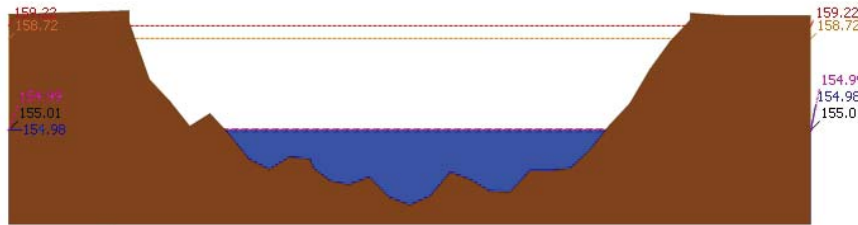
ศูนย์ป้องกันวิกฤติน้ำ กรมทรัพยากรน้ำ กระทรวงทรัพยากรธรรมชาติและสิ่งแวดล้อม

180 ถนนพระรามที่ 6 ซอย 34 แขวงสามเสนใน เขตพญาไท กรุงเทพมหานคร 10400 โทรศัพท์ 0 2271 6000

<http://tele-pwps.dwr.go.th>

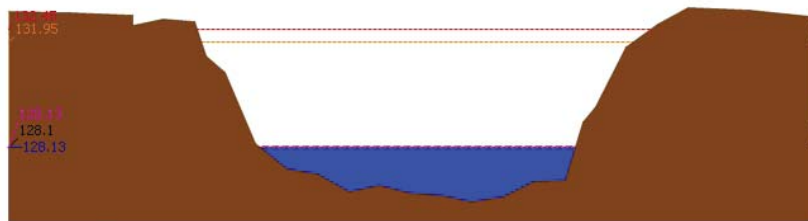


รายงานสถานการณ์น้ำลุ่มน้ำวัง วันที่ 17 กรกฎาคม 2561




▲ ระดับปัจจุบัน --- ระดับวิกฤติ --- ระดับเฝ้าระวัง ----- เมื่อกว่า 7:00 น. - - - - - คาดการณ์ล่วงหน้า 1 วัน

สถานี 070117T แม่น้ำวังที่เทศบาลตำบลแม่ปู้ ต.แม่ปู้ อ.แม่พริก จ.ลำปาง ระดับน้ำ 154.98 ม.รทก.



▲ ระดับปัจจุบัน --- ระดับวิกฤติ --- ระดับเฝ้าระวัง ----- เมื่อกว่า 7:00 น. - - - - - คาดการณ์ล่วงหน้า 1 วัน

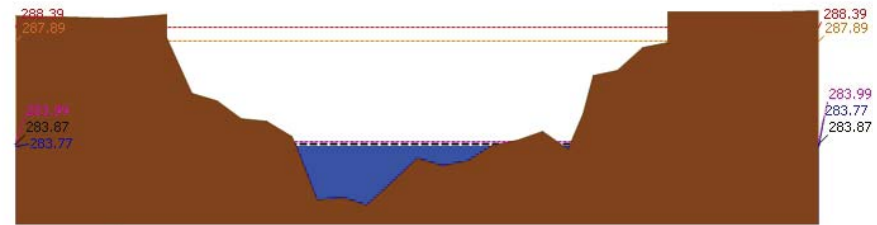
สถานี 070118T แม่น้ำวังที่บ้านแม่ลัด ต.แม่ลัด อ.บ้านตาก จ.ตาก ระดับน้ำ 128.13 ม.รทก.



▲ ระดับปัจจุบัน --- ระดับวิกฤติ --- ระดับเฝ้าระวัง ----- เมื่อกว่า 7:00 น. - - - - - คาดการณ์ล่วงหน้า 1 วัน

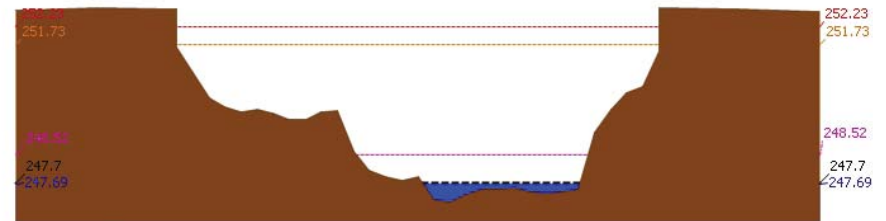
สถานี 070604T น้ำแม่จางที่บ้านลุ่มโพธิ์มงคล ต.หัวเสือ อ.แม่ทะ จ.ลำปาง ระดับน้ำ 259.33 ม.รทก.

รายงานสถานการณ์น้ำลุ่มน้ำวัง วันที่ 17 กรกฎาคม 2561



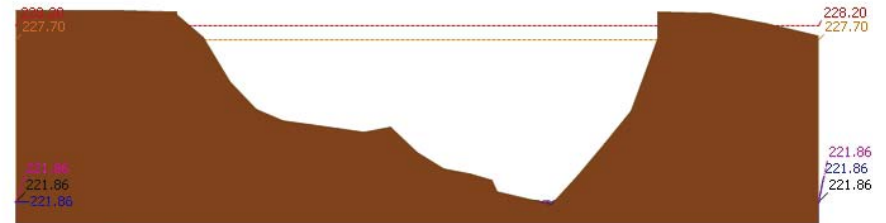
▲ ระดับปัจจุบัน --- ระดับวิกฤติ --- ระดับเฝ้าระวัง ----- เมื่อกว่า 7:00 น. - - - - - คาดการณ์ล่วงหน้า 1 วัน

สถานี 070111T แม่น้ำวังที่บ้านแปนโปงชัย ต.บ้านเสา อ.แจ้ห่ม จ.ลำปาง ระดับน้ำ 283.77 ม.รทก.



▲ ระดับปัจจุบัน --- ระดับวิกฤติ --- ระดับเฝ้าระวัง ----- เมื่อกว่า 7:00 น. - - - - - คาดการณ์ล่วงหน้า 1 วัน

สถานี 070403T น้ำแม่คู่ที่บ้านแค ต.บ้านเป้า อ.เมืองลำปาง จ.ลำปาง ระดับน้ำ 247.69 ม.รทก.



▲ ระดับปัจจุบัน --- ระดับวิกฤติ --- ระดับเฝ้าระวัง ----- เมื่อกว่า 7:00 น. - - - - - คาดการณ์ล่วงหน้า 1 วัน

สถานี 070703T น้ำแม่คำที่บ้านนาบอน ต.ทุ่งงาม อ.เสริมงาม จ.ลำปาง ระดับน้ำ 221.86 ม.รทก.



โครงการพัฒนาระบบพยากรณ์และเตือนภัยทรัพยากรน้ำ

ศูนย์ป้องกันวิกฤติน้ำ กรมทรัพยากรน้ำ กระทรวงทรัพยากรธรรมชาติและสิ่งแวดล้อม

180 ถนนพระรามที่ 6 ซอย 34 แขวงสามเสนใน เขตพญาไท กรุงเทพมหานคร 10400 โทรศัพท์ 0 2271 6000

http://tele-pwps.dwr.go.th



โครงการพัฒนาระบบพยากรณ์และเตือนภัยทรัพยากรน้ำ

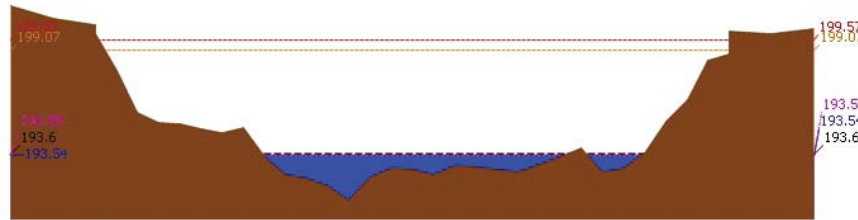
ศูนย์ป้องกันวิกฤติน้ำ กรมทรัพยากรน้ำ กระทรวงทรัพยากรธรรมชาติและสิ่งแวดล้อม

180 ถนนพระรามที่ 6 ซอย 34 แขวงสามเสนใน เขตพญาไท กรุงเทพมหานคร 10400 โทรศัพท์ 0 2271 6000

http://tele-pwps.dwr.go.th



รายงานสถานการณ์น้ำลุ่มน้ำวัง วันที่ 17 กรกฎาคม 2561

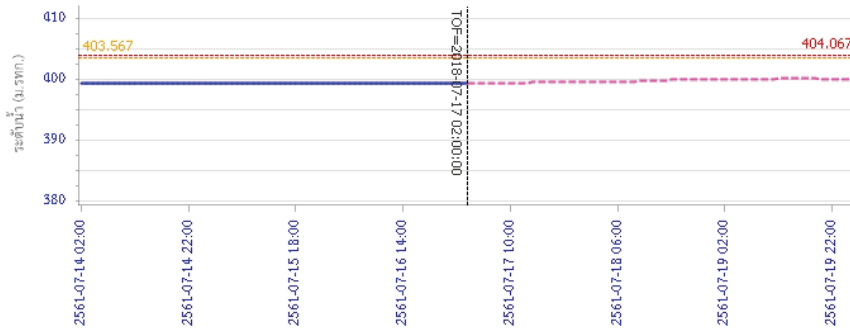


▲ ระดับปัจจุบัน - - - - ระดับวิกฤติ - - - - ระดับเฝ้าระวัง - - - - เมื่อวาน 7:00 น. - - - - คาดการณ์ล่วงหน้า 1 วัน

สถานี 070115T น้ำแม่วังที่บ้านอ้อ ต.แม่กัวะ อ.สบปราบ จ.ลำปาง ระดับน้ำ 193.54 ม.รทก.

4) ผลการวิเคราะห์สถานการณ์น้ำ

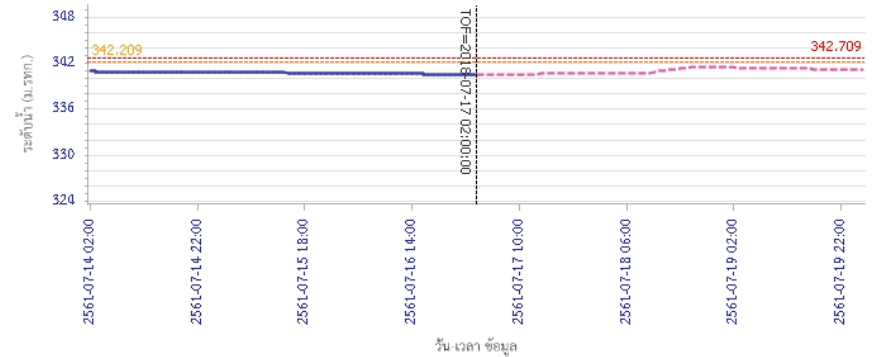
ผลการคำนวณระดับน้ำ สถานี 070110T แม่น้ำวังที่ อ.วังเหนือ ต.วังเหนือ อ.วังเหนือ จ.ลำปาง



— ระดับน้ำตรวจวัด - - - - ระดับน้ำพยากรณ์ - - - - ระดับเฝ้าระวัง - - - - ระดับเตือนภัย

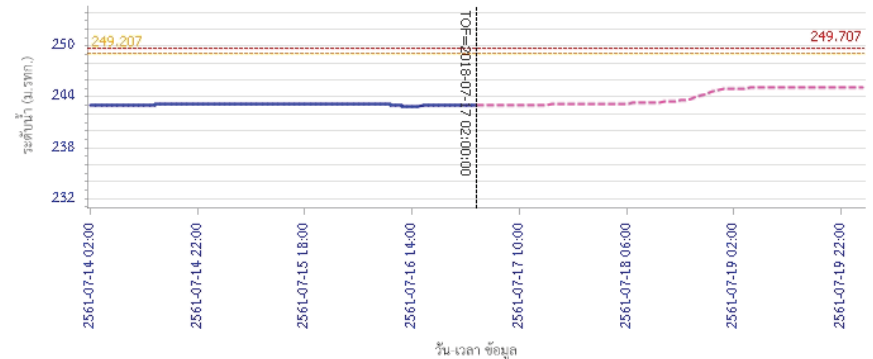
รายงานสถานการณ์น้ำลุ่มน้ำวัง วันที่ 17 กรกฎาคม 2561

ผลการคำนวณระดับน้ำ สถานี 070304T น้ำแม่สอยที่บ้านหนองกอก ต.แม่สุก อ.แจ้ห่ม จ.ลำปาง



— ระดับน้ำตรวจวัด - - - - ระดับน้ำพยากรณ์ - - - - ระดับเฝ้าระวัง - - - - ระดับเตือนภัย

ผลการคำนวณระดับน้ำ สถานี 070112T แม่น้ำวังที่บ้านบุญนาค ต.บุญนาคพัฒนา อ.เมืองลำปาง จ.ลำปาง



— ระดับน้ำตรวจวัด - - - - ระดับน้ำพยากรณ์ - - - - ระดับเฝ้าระวัง - - - - ระดับเตือนภัย



โครงการพัฒนาระบบพยากรณ์และเตือนภัยทรัพยากรน้ำ

ศูนย์ป้องกันวิกฤติน้ำ กรมทรัพยากรน้ำ กระทรวงทรัพยากรธรรมชาติและสิ่งแวดล้อม
180 ถนนพระรามที่ 6 ซอย 34 แขวงสามเสนใน เขตพญาไท กรุงเทพมหานคร 10400 โทรศัพท์ 0 2271 6000
<http://tele-pwps.dwr.go.th>



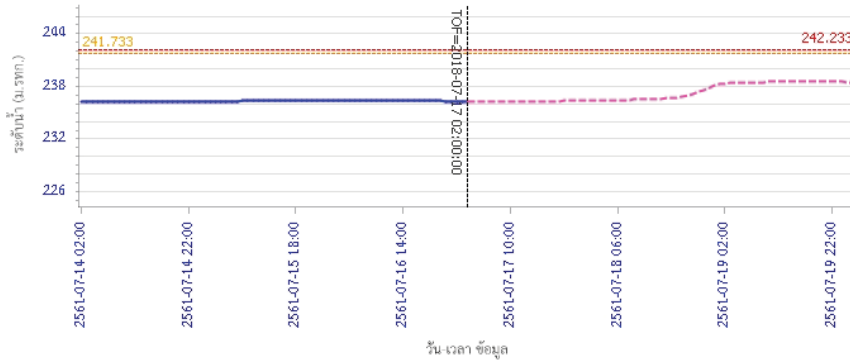
โครงการพัฒนาระบบพยากรณ์และเตือนภัยทรัพยากรน้ำ

ศูนย์ป้องกันวิกฤติน้ำ กรมทรัพยากรน้ำ กระทรวงทรัพยากรธรรมชาติและสิ่งแวดล้อม
180 ถนนพระรามที่ 6 ซอย 34 แขวงสามเสนใน เขตพญาไท กรุงเทพมหานคร 10400 โทรศัพท์ 0 2271 6000
<http://tele-pwps.dwr.go.th>

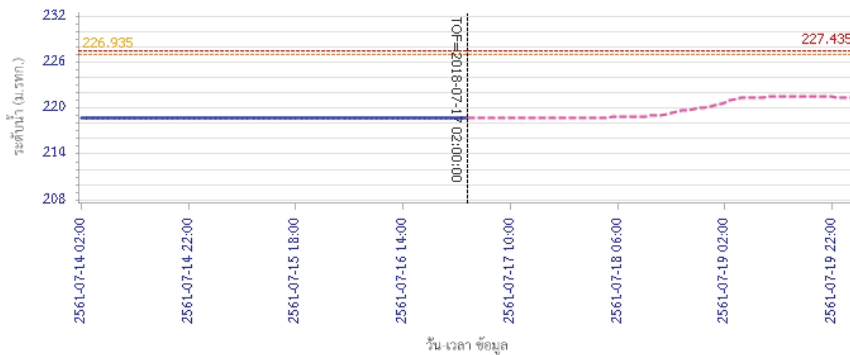


รายงานสถานการณ์น้ำลุ่มน้ำวัง วันที่ 17 กรกฎาคม 2561

ผลการคำนวณระดับน้ำ สถานี 070114T แม่น้ำวังที่บ้านปางซ้อย ต.บ้านเสด็จ อ.เมืองลำปาง จ.ลำปาง

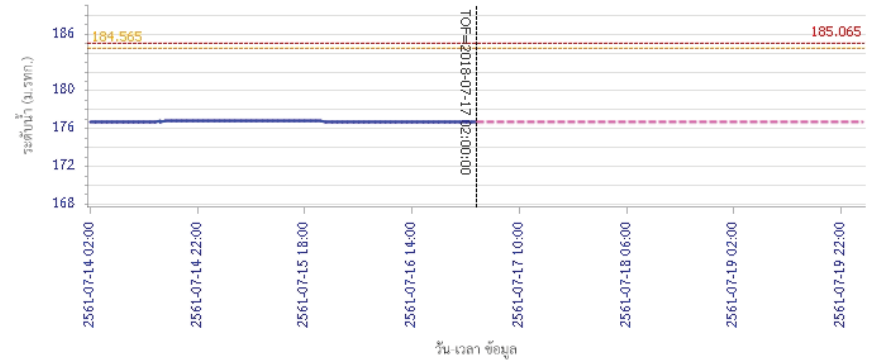


ผลการคำนวณระดับน้ำ สถานี 070113T แม่น้ำวังที่ จ.ลำปาง ต.เชียงเหนือ อ.เมืองลำปาง จ.ลำปาง

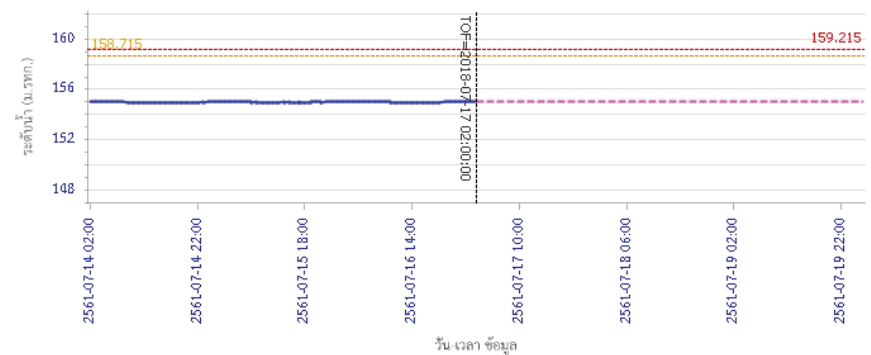


รายงานสถานการณ์น้ำลุ่มน้ำวัง วันที่ 17 กรกฎาคม 2561

ผลการคำนวณระดับน้ำ สถานี 070116T แม่น้ำวังที่บ้านแม่ติยะ ต.แม่ต๋อน อ.เถิน จ.ลำปาง



ผลการคำนวณระดับน้ำ สถานี 070117T แม่น้ำวังที่เทศบาลตำบลแม่ปู้ ต.แม่ปู้ อ.แม่พริก จ.ลำปาง





โครงการพัฒนาระบบพยากรณ์และเตือนภัยทรัพยากรน้ำ

ศูนย์ป้องกันวิกฤติน้ำ กรมทรัพยากรน้ำ กระทรวงทรัพยากรธรรมชาติและสิ่งแวดล้อม
180 ถนนพระรามที่ 6 ซอย 34 แขวงสามเสนใน เขตพญาไท กรุงเทพมหานคร 10400 โทรศัพท์ 0 2271 6000
http://tele-pwps.dwr.go.th



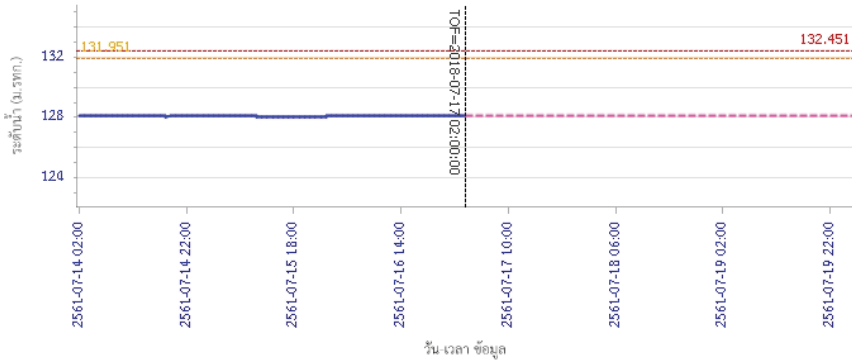
โครงการพัฒนาระบบพยากรณ์และเตือนภัยทรัพยากรน้ำ

ศูนย์ป้องกันวิกฤติน้ำ กรมทรัพยากรน้ำ กระทรวงทรัพยากรธรรมชาติและสิ่งแวดล้อม
180 ถนนพระรามที่ 6 ซอย 34 แขวงสามเสนใน เขตพญาไท กรุงเทพมหานคร 10400 โทรศัพท์ 0 2271 6000
http://tele-pwps.dwr.go.th

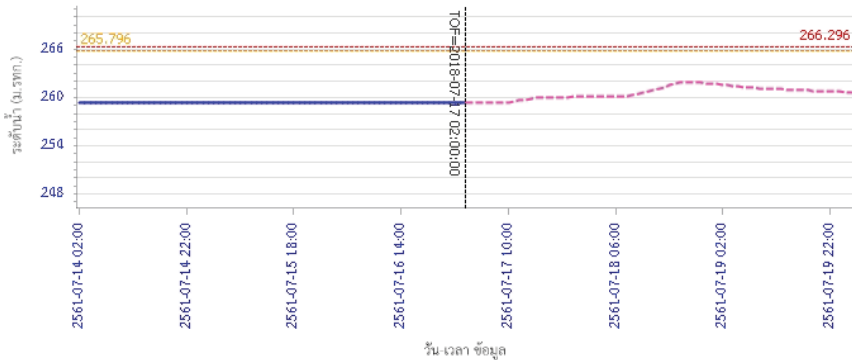


รายงานสถานการณ์น้ำลุ่มน้ำวัง วันที่ 17 กรกฎาคม 2561

ผลการคำนวณระดับน้ำ สถานี 070118T แม่น้ำวังที่บ้านแม่สlict ต.แม่สlict อ.บ้านตาก จ.ตาก

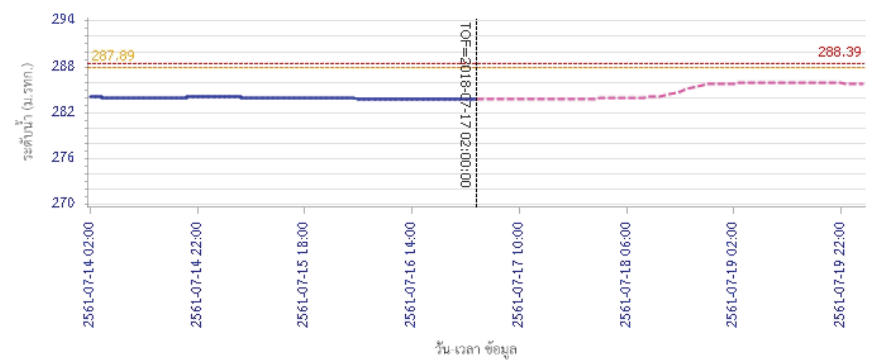


ผลการคำนวณระดับน้ำ สถานี 070604T น้ำแม่จางที่บ้านสุขใหม่ไชยมงคล ต.หัวเสือ อ.แม่ทะ จ.ลำปาง

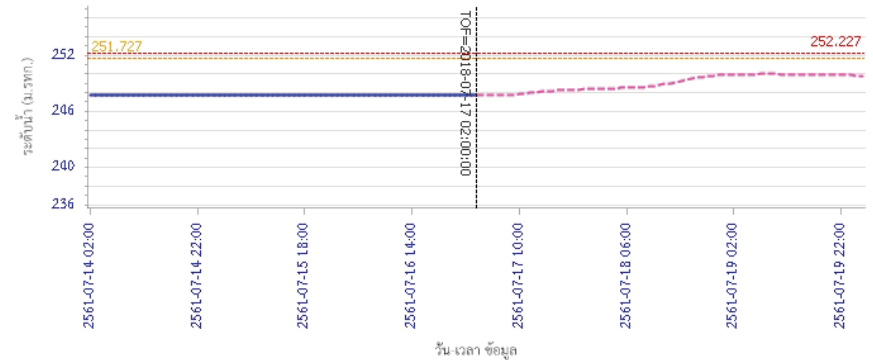


รายงานสถานการณ์น้ำลุ่มน้ำวัง วันที่ 17 กรกฎาคม 2561

ผลการคำนวณระดับน้ำ สถานี 070111T แม่น้ำวังที่บ้านโป่งชัย ต.บ้านเสา อ.แจ้ห่ม จ.ลำปาง



ผลการคำนวณระดับน้ำ สถานี 070403T น้ำแม่ค้อยที่บ้านแค ต.บ้านเป้า อ.เมืองลำปาง จ.ลำปาง





โครงการพัฒนาระบบพยากรณ์และเตือนภัยทรัพยากรน้ำ

ศูนย์ป้องกันวิกฤติน้ำ กรมทรัพยากรน้ำ กระทรวงทรัพยากรธรรมชาติและสิ่งแวดล้อม

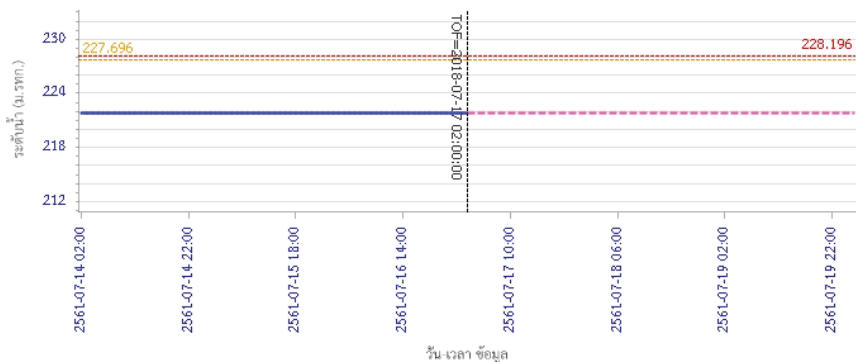
180 ถนนพระรามที่ 6 ซอย 34 แขวงสามเสนใน เขตพญาไท กรุงเทพมหานคร 10400 โทรศัพท์ 0 2271 6000

<http://tele-pwps.dwr.go.th>



รายงานสถานการณ์น้ำลุ่มน้ำวัง วันที่ 17 กรกฎาคม 2561

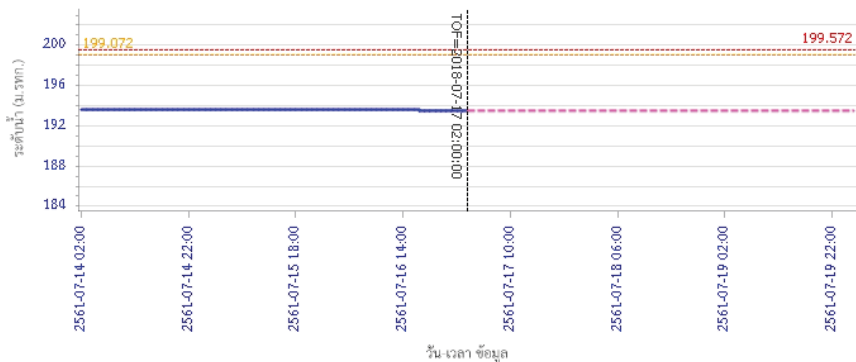
ผลการคำนวณระดับน้ำ สถานี 070703T น้ำแม่คำที่บ้านนาบอน ต.ทุ่งงาม อ.เสริมงาม จ.ลำปาง



วัน เวลา ข้อมูล

— ระดับน้ำตรวจวัด
 - - - ระดับน้ำพยากรณ์
 - - - ระดับน้ำจริง
 - - - ระดับเตือนภัย

ผลการคำนวณระดับน้ำ สถานี 070115T น้ำแม่วังที่บ้านฮ้อย ต.แม่กัว อ.สบปราบ จ.ลำปาง



วัน เวลา ข้อมูล

— ระดับน้ำตรวจวัด
 - - - ระดับน้ำพยากรณ์
 - - - ระดับน้ำจริง
 - - - ระดับเตือนภัย

5) สรุปสถานการณ์น้ำ

สถานการณ์ในลุ่มน้ำวัง อยู่ในภาวะปกติ



โครงการพัฒนาระบบพยากรณ์และเตือนภัยทรัพยากรน้ำ

ศูนย์ป้องกันวิกฤติน้ำ กรมทรัพยากรน้ำ กระทรวงทรัพยากรธรรมชาติและสิ่งแวดล้อม

180 ถนนพระรามที่ 6 ซอย 34 แขวงสามเสนใน เขตพญาไท กรุงเทพมหานคร 10400 โทรศัพท์ 0 2271 6000

http://tele-pwps.dwr.go.th



โครงการพัฒนาระบบพยากรณ์และเตือนภัยทรัพยากรน้ำ

ศูนย์ป้องกันวิกฤติน้ำ กรมทรัพยากรน้ำ กระทรวงทรัพยากรธรรมชาติและสิ่งแวดล้อม

180 ถนนพระรามที่ 6 ซอย 34 แขวงสามเสนใน เขตพญาไท กรุงเทพมหานคร 10400 โทรศัพท์ 0 2271 6000

http://tele-pwps.dwr.go.th



รายงานสถานการณ์น้ำลุ่มน้ำสะแกกรัง วันที่ 17 กรกฎาคม 2561

1) สภาพภูมิอากาศ (ที่มา : กรมอุตุนิยมวิทยา)

ลักษณะอากาศทั่วไป

พยากรณ์อากาศ 24 ชั่วโมงข้างหน้า ประเทศไทยตอนบนยังคงมีฝนตกชุกหนาแน่น กับมีฝนตกหนักบางแห่งบริเวณภาคเหนือ

ภาคตะวันออกเฉียงเหนือ ภาคตะวันออก และภาคใต้ฝั่งตะวันตก


ขอให้ประชาชนในบริเวณดังกล่าวระวังผลกระทบจากฝนตกหนักและฝนที่ตกสะสมไว้ด้วย

สำหรับคลื่นลมบริเวณทะเลอันดามันตอนบนและอ่าวไทยตอนบนเริ่มมีกำลังแรงขึ้น โดยมีคลื่นสูง 2-3 เมตร บริเวณที่มีฝนฟ้าคะนองคลื่นสูงมากกว่า 3 เมตร ขอให้ชาวเรือเดินเรือด้วยความระมัดระวัง เรือเล็กควรออกจากฝั่งในช่วงเวลาดังกล่าว

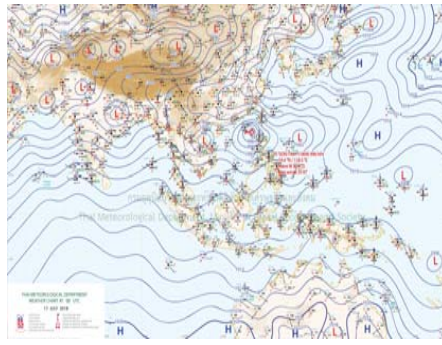
ส่วนประชาชนที่อาศัยอยู่บริเวณชายฝั่งภาคตะวันออกและภาคใต้ฝั่งตะวันตก ระวังอันตรายจากคลื่นลมแรงที่พัดเข้าหาฝั่งจนถึงวันที่ 19 กรกฎาคม 2561

สภาพอากาศภาคกลาง (เวลา 06:00 น.วันนี้ - 06:00 น.วันพรุ่งนี้)

มีเมฆเป็นส่วนมาก กับมีฝนฟ้าคะนอง ร้อยละ 70 ของพื้นที่ ส่วนมากบริเวณจังหวัดราชบุรี กาญจนบุรี สุพรรณบุรี อุทัยธานี นครสวรรค์ ชัยนาท สิงห์บุรี อ่างทอง ลพบุรี และสระบุรี อุณหภูมิต่ำสุด 23-26 องศาเซลเซียส อุณหภูมิสูงสุด 29-33 องศาเซลเซียส ลมตะวันตกเฉียงใต้ ความเร็ว 15-35 กม./ชม.



ภาพถ่ายดาวเทียม



แผนที่อากาศ

2) สรุปสถานการณ์ฝน

สรุปสถานการณ์ฝนในพื้นที่ลุ่มน้ำสะแกกรัง จากข้อมูลตรวจวัดปริมาณน้ำฝนของสถานีโทรมาตร โครงการพัฒนาระบบพยากรณ์และเตือนภัยทรัพยากรน้ำ กรมทรัพยากรน้ำ สหสม 24 ชั่วโมง ระหว่างวันที่ 16 กรกฎาคม 2561 เวลา 07:00 น. ถึง วันที่ 17 กรกฎาคม 2561 เวลา 07:00 น.

และข้อมูลคาดการณ์ปริมาณน้ำฝนสหสม จากการประมวลผลข้อมูลภาพ NWP-WRF Model กรมอุตุนิยมวิทยา ดังแสดงในตาราง

สถานีโทรมาตร	ที่ตั้ง	ปริมาณฝนตรวจวัดสะสม (ม.ม.)			ปริมาณฝนสะสมคาดการณ์ล่วงหน้า (ม.ม.)		
		3 วัน	2 วัน	เมื่อวาน	วันนี้	พรุ่งนี้	3 วัน
110501T น้ำแม่กักที่บ้านคลองสาลี	ต.ลาดยาว อ.ลาดยาว จ.นครสวรรค์	2.50	2.50	1.50	6.60	9.32	9.32
110202T โรงเรียนบ้านยอดห้วยแก้ว	ต.แม่เลย์ อ.แม่वंก จ.นครสวรรค์	5.50	5.50	3.00	13.17	15.19	15.19
110505T ที่ว่าการอำเภอแม่वंก	ต.แม่वंก อ.แม่वंก จ.นครสวรรค์	5.00	5.00	2.00	6.60	9.32	9.32

รายงานสถานการณ์น้ำลุ่มน้ำสะแกกรัง วันที่ 17 กรกฎาคม 2561

สถานีโทรมาตร	ที่ตั้ง	ปริมาณฝนตรวจวัดสะสม (ม.ม.)			ปริมาณฝนสะสมคาดการณ์ล่วงหน้า (ม.ม.)		
		3 วัน	2 วัน	เมื่อวาน	วันนี้	พรุ่งนี้	3 วัน
110304T โรงเรียนอนุบาลแม่เปิน	ต.แม่เปิน อ.แม่เปิน จ.นครสวรรค์	7.00	7.00	4.00	5.83	5.83	5.83
110305T รพ.สต.บ้านรองดาตี	ต.น้ำรอบ อ.ลานสัก จ.อุทัยธานี	6.00	5.50	4.50	5.83	5.83	5.83
110506T สาธารณสุข อ.หนองฉาง	ต.หนองฉาง อ.หนองฉาง จ.อุทัยธานี	1.50	1.50	1.50	6.60	9.32	9.32
110303T คลองโพธิ์ที่บ้านทุ่งสงบ	ต.ไผ่เขียว อ.สว่างอารมณ์ จ.อุทัยธานี	3.50	2.00	2.00	5.83	5.83	5.83

หมายเหตุ : ปริมาณฝนสะสมคาดการณ์ ได้จากการประมวลผลและคำนวณข้อมูลภาพจาก NWP-WRF Model กรมอุตุนิยมวิทยา

3) สรุประดับน้ำรายวัน

สรุปสถานการณ์น้ำในพื้นที่ลุ่มน้ำสะแกกรัง จากข้อมูลตรวจวัดระดับน้ำของสถานีโทรมาตรโครงการพัฒนาระบบพยากรณ์และเตือนภัยทรัพยากรน้ำ กรมทรัพยากรน้ำ ณ เวลา 07:00 น. ของวันที่ 17 กรกฎาคม 2561 และข้อมูลระดับน้ำคาดการณ์จากแบบจำลองทางคณิตศาสตร์ ดังแสดงในตาราง

สถานีโทรมาตร	ที่ตั้ง	ระดับเตือนภัย	ระดับน้ำตรวจวัด (ม.รทก)		ระดับน้ำคาดการณ์ล่วงหน้า			
			เมื่อวาน	วันนี้	1 วัน	2 วัน	3 วัน	แนวโน้ม
110501T น้ำแม่กักที่บ้านคลองสาลี	ต.ลาดยาว อ.ลาดยาว จ.นครสวรรค์	66.2	62.79	62.78	62.78	62.78	62.78	คงที่
110503T แม่บ้านตากแดดที่บ้านหนองขาลาย	ต.หนองหลวง อ.สว่างอารมณ์ จ.อุทัยธานี	31.7	29.53	29.45	29.47	29.49	29.50	เพิ่มขึ้น
110504T แม่น้ำตากแดดที่บ้านบุญลือ	ต.เนินแจง อ.เมืองอุทัยธานี จ.อุทัยธานี	21.7	17.50	17.50	17.50	17.50	17.51	เพิ่มขึ้น
110301T คลองโพธิ์ที่บ้านคลองบ่วงสามัคคี	ต.ปางสวรรค์ อ.ชุมตาบง จ.นครสวรรค์	125.876	124.04	124.04	124.05	124.05	124.05	เพิ่มขึ้น
110302T คลองท่าข้ามที่บ้านท่าข้าม	ต.ห้วยน้ำหอม อ.ลาดยาว จ.นครสวรรค์	75.5	74.18	74.18	74.18	74.18	74.17	เพิ่มขึ้น
110303T คลองโพธิ์ที่บ้านทุ่งสงบ	ต.ไผ่เขียว อ.สว่างอารมณ์ จ.อุทัยธานี	47.7	45.00	45.00	45.00	45.00	44.99	เพิ่มขึ้น
110401T ห้วยทับเสลาที่บ้านงู้อย่างเจียม	ต.ระบำ อ.ลานสัก จ.อุทัยธานี	125.855	123.88	123.88	123.88	123.88	123.88	คงที่
110402T ห้วยทับเสลาที่บ้านนาไร่เดียว	ต.ลานสัก อ.ลานสัก จ.อุทัยธานี	105.6	103.10	103.07	103.07	103.07	103.07	คงที่
110403T ห้วยทับเสลาที่บ้านดินแดง	ต.ประดู่ยืน อ.ลานสัก จ.อุทัยธานี	86.5	83.50	83.50	83.50	83.50	83.49	เพิ่มขึ้น
110502T ห้วยวังมาที่บ้านหนองเตย	ต.มาบแก อ.ลาดยาว จ.นครสวรรค์	55.2	51.00	51.00	51.00	51.00	51.01	เพิ่มขึ้น

3.1) ระดับน้ำในลำน้ำ



โครงการพัฒนาระบบพยากรณ์และเตือนภัยทรัพยากรน้ำ

ศูนย์ป้องกันวิกฤติน้ำ กรมทรัพยากรน้ำ กระทรวงทรัพยากรธรรมชาติและสิ่งแวดล้อม

180 ถนนพระรามที่ 6 ซอย 34 แขวงสามเสนใน เขตพญาไท กรุงเทพมหานคร 10400 โทรศัพท์ 0 2271 6000

<http://tele-pwps.dwr.go.th>



โครงการพัฒนาระบบพยากรณ์และเตือนภัยทรัพยากรน้ำ

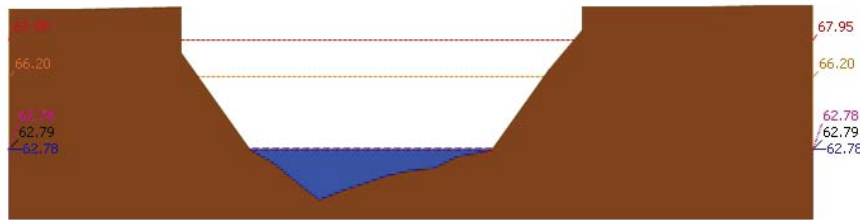
ศูนย์ป้องกันวิกฤติน้ำ กรมทรัพยากรน้ำ กระทรวงทรัพยากรธรรมชาติและสิ่งแวดล้อม

180 ถนนพระรามที่ 6 ซอย 34 แขวงสามเสนใน เขตพญาไท กรุงเทพมหานคร 10400 โทรศัพท์ 0 2271 6000


<http://tele-pwps.dwr.go.th>



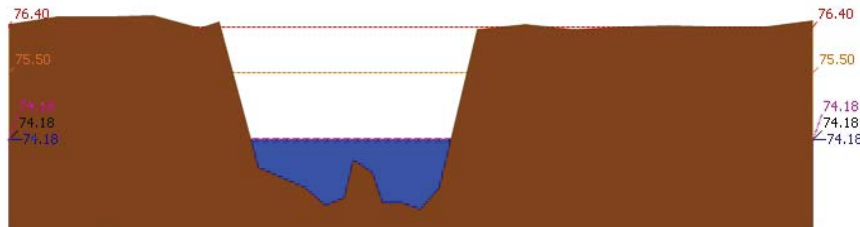
รายงานสถานการณ์น้ำลุ่มน้ำสะแกกรัง วันที่ 17 กรกฎาคม 2561



สถานี 110501T น้ำแม่วงก์ที่บ้านคลองสาตี ต.ลาดยาว อ.ลาดยาว จ.นครสวรรค์ ระดับน้ำ 62.78 ม.รทก.

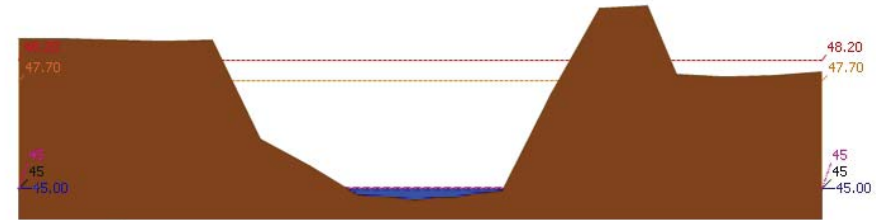


สถานี 110301T คลองโพธิ์ที่บ้านคลองบ่วงสามัคคี ต.ปางสวรรค์ อ.ชุมตาบง จ.นครสวรรค์ ระดับน้ำ 124.04 ม.รทก.

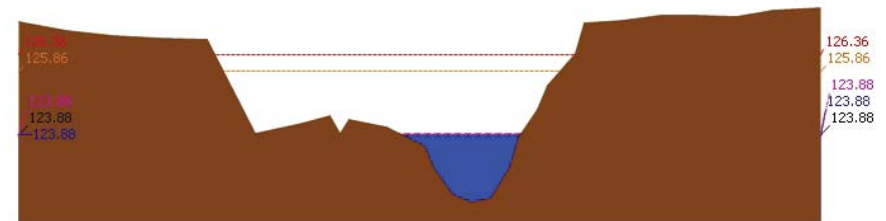


สถานี 110302T คลองท่าข้ามที่บ้านท่าข้าม ต.หัวชน้ำหอม อ.ลาดยาว จ.นครสวรรค์ ระดับน้ำ 74.18 ม.รทก.

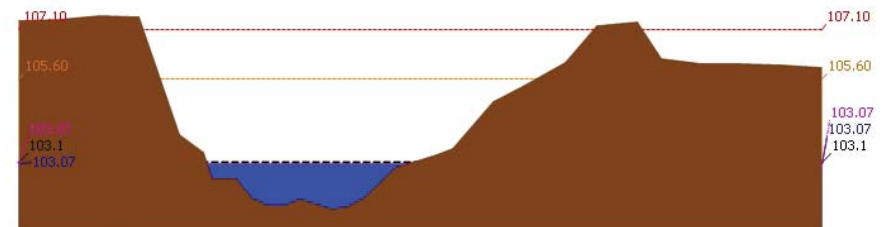
รายงานสถานการณ์น้ำลุ่มน้ำสะแกกรัง วันที่ 17 กรกฎาคม 2561



สถานี 110303T คลองโพธิ์ที่บ้านทุ่งสงบ ต.ไม้เขี้ยว อ.สว่างอารมณ์ จ.อุทัยธานี ระดับน้ำ 45.00 ม.รทก.



สถานี 110401T หัวขั้วหินเสลาที่บ้านบึงอ้ายเจียม ต.ระบำ อ.ลานสัก จ.อุทัยธานี ระดับน้ำ 123.88 ม.รทก.



สถานี 110402T หัวขั้วหินเสลาที่บ้านนาไร่เดี่ยว ต.ลานสัก อ.ลานสัก จ.อุทัยธานี ระดับน้ำ 103.07 ม.รทก.



โครงการพัฒนาระบบพยากรณ์และเตือนภัยทรัพยากรน้ำ

ศูนย์ป้องกันวิกฤติน้ำ กรมทรัพยากรน้ำ กระทรวงทรัพยากรธรรมชาติและสิ่งแวดล้อม

180 ถนนพระรามที่ 6 ซอย 34 แขวงสามเสนใน เขตพญาไท กรุงเทพมหานคร 10400 โทรศัพท์ 0 2271 6000

http://tele-pwps.dwr.go.th



โครงการพัฒนาระบบพยากรณ์และเตือนภัยทรัพยากรน้ำ

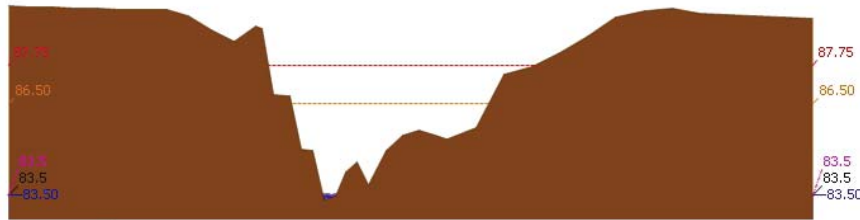
ศูนย์ป้องกันวิกฤติน้ำ กรมทรัพยากรน้ำ กระทรวงทรัพยากรธรรมชาติและสิ่งแวดล้อม

180 ถนนพระรามที่ 6 ซอย 34 แขวงสามเสนใน เขตพญาไท กรุงเทพมหานคร 10400 โทรศัพท์ 0 2271 6000

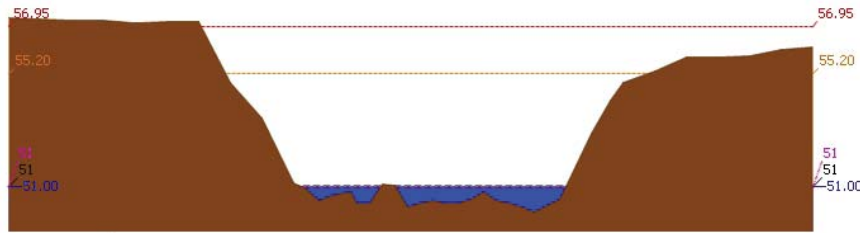
http://tele-pwps.dwr.go.th




รายงานสถานการณ์น้ำลุ่มน้ำสะแกกรัง วันที่ 17 กรกฎาคม 2561



▲ ระดับปัจจุบัน --- ระดับวิกฤติ --- ระดับเฝ้าระวัง --- เมื่อวาน 7:00 น. --- คาดการณ์ล่วงหน้า 1 วัน
 สถานี 110403T ห้วยทับเสลาที่บ้านดินแดง ต.ประดู่หิน อ.ลานสัก จ.อุทัยธานี ระดับน้ำ 83.50 ม.รทก.

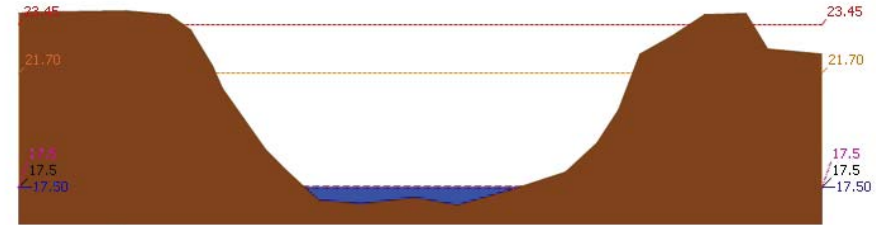


▲ ระดับปัจจุบัน --- ระดับวิกฤติ --- ระดับเฝ้าระวัง --- เมื่อวาน 7:00 น. --- คาดการณ์ล่วงหน้า 1 วัน
 สถานี 110502T ห้วยวังม้าที่บ้านหนองเตย ต.มานะ อ.ลาดยาว จ.นครสวรรค์ ระดับน้ำ 51.00 ม.รทก.



▲ ระดับปัจจุบัน --- ระดับวิกฤติ --- ระดับเฝ้าระวัง --- เมื่อวาน 7:00 น. --- คาดการณ์ล่วงหน้า 1 วัน
 สถานี 110503T แม่น้ำตากแดดที่บ้านหนองชาลาขย ต.หนองหลวง อ.สว่างอารมณ์ จ.อุทัยธานี ระดับน้ำ 29.45 ม.รทก.

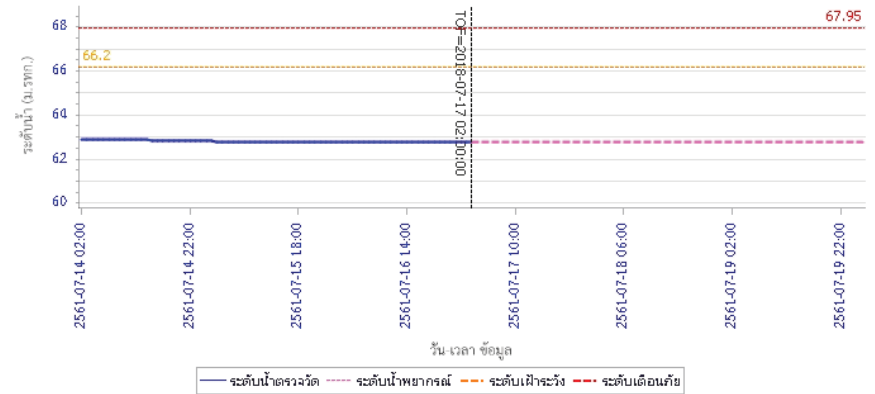
รายงานสถานการณ์น้ำลุ่มน้ำสะแกกรัง วันที่ 17 กรกฎาคม 2561



▲ ระดับปัจจุบัน --- ระดับวิกฤติ --- ระดับเฝ้าระวัง --- เมื่อวาน 7:00 น. --- คาดการณ์ล่วงหน้า 1 วัน
 สถานี 110504T แม่น้ำตากแดดที่บ้านบุญลือ ต.เนินแจง อ.เมืองอุทัยธานี จ.อุทัยธานี ระดับน้ำ 17.50 ม.รทก.

4) ผลการวิเคราะห์สถานการณ์น้ำ

ผลการคำนวณระดับน้ำ สถานี 110501T น้ำแม่่งที่บ้านคลองสาสี ต.ลาดยาว อ.ลาดยาว จ.นครสวรรค์





โครงการพัฒนาระบบพยากรณ์และเตือนภัยทรัพยากรน้ำ

ศูนย์ป้องกันวิกฤติน้ำ กรมทรัพยากรน้ำ กระทรวงทรัพยากรธรรมชาติและสิ่งแวดล้อม

180 ถนนพระรามที่ 6 ซอย 34 แขวงสามเสนใน เขตพญาไท กรุงเทพมหานคร 10400 โทรศัพท์ 0 2271 6000

http://tele-pwps.dwr.go.th



โครงการพัฒนาระบบพยากรณ์และเตือนภัยทรัพยากรน้ำ

ศูนย์ป้องกันวิกฤติน้ำ กรมทรัพยากรน้ำ กระทรวงทรัพยากรธรรมชาติและสิ่งแวดล้อม

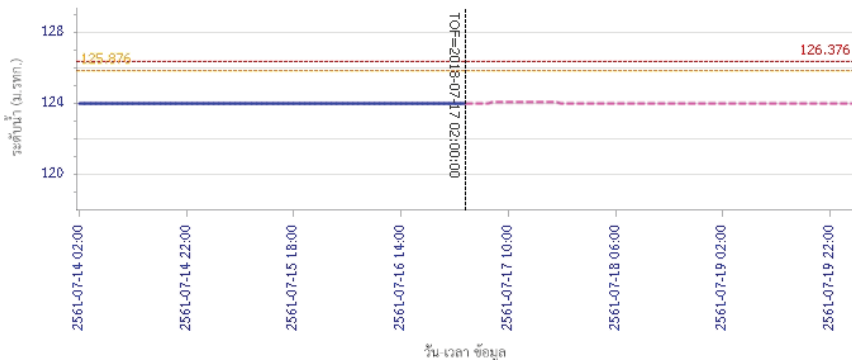
180 ถนนพระรามที่ 6 ซอย 34 แขวงสามเสนใน เขตพญาไท กรุงเทพมหานคร 10400 โทรศัพท์ 0 2271 6000

http://tele-pwps.dwr.go.th



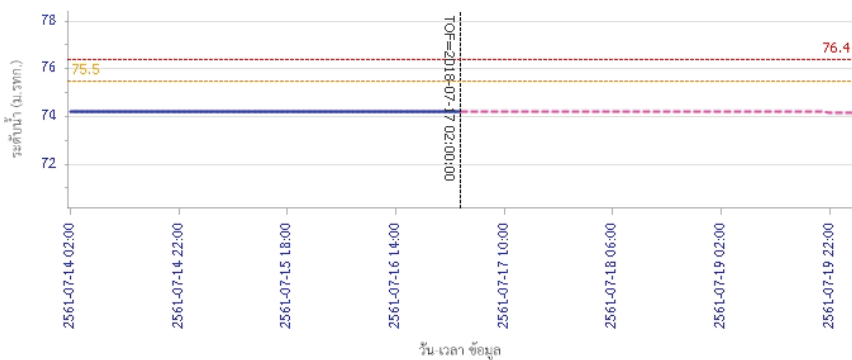
รายงานสถานการณ์น้ำลุ่มน้ำสะแกกรัง วันที่ 17 กรกฎาคม 2561

ผลการคำนวณระดับน้ำ สถานี 110301T คลองโพธิ์ที่ปากคลองปางสามัคคี ต.ปางสวรรค์ อ.ขุนด่าน จ.นครสวรรค์



— ระดับน้ำตรวจวัด
 - - - ระดับน้ำพยากรณ์
 - - - ระดับเฝ้าระวัง
 - - - ระดับเตือนภัย

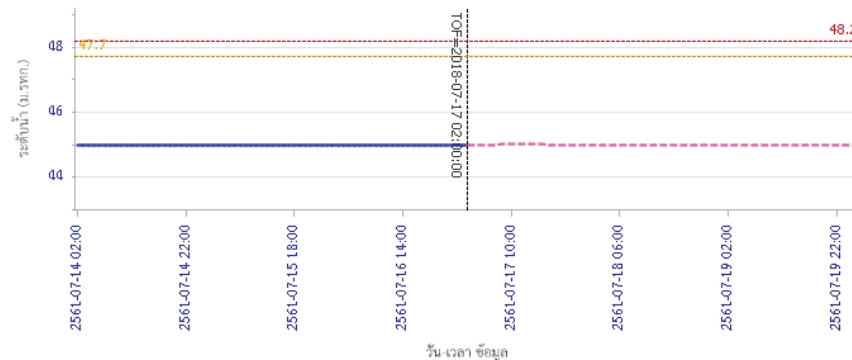
ผลการคำนวณระดับน้ำ สถานี 110302T คลองท่าข้ามที่บ้านท่าข้าม ต.หัวน้ำหอม อ.ลาดยาว จ.นครสวรรค์



— ระดับน้ำตรวจวัด
 - - - ระดับน้ำพยากรณ์
 - - - ระดับเฝ้าระวัง
 - - - ระดับเตือนภัย

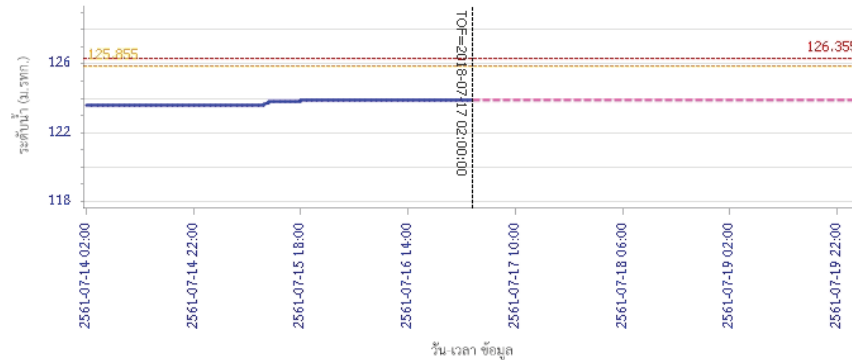
รายงานสถานการณ์น้ำลุ่มน้ำสะแกกรัง วันที่ 17 กรกฎาคม 2561

ผลการคำนวณระดับน้ำ สถานี 110303T คลองโพธิ์ที่ป่าทุ่งสง ต.ไผ่เขียว อ.สว่างอารมณ์ จ.อุทัยธานี



— ระดับน้ำตรวจวัด
 - - - ระดับน้ำพยากรณ์
 - - - ระดับเฝ้าระวัง
 - - - ระดับเตือนภัย

ผลการคำนวณระดับน้ำ สถานี 110401T ห้วยทับเสลาที่บ้านบุ่งไถชัยเขื่อน ต.ระบำ อ.ลานสัก จ.อุทัยธานี



— ระดับน้ำตรวจวัด
 - - - ระดับน้ำพยากรณ์
 - - - ระดับเฝ้าระวัง
 - - - ระดับเตือนภัย



โครงการพัฒนาระบบพยากรณ์และเตือนภัยทรัพยากรน้ำ

ศูนย์ป้องกันวิกฤติน้ำ กรมทรัพยากรน้ำ กระทรวงทรัพยากรธรรมชาติและสิ่งแวดล้อม
180 ถนนพระรามที่ 6 ซอย 34 แขวงสามเสนใน เขตพญาไท กรุงเทพมหานคร 10400 โทรศัพท์ 0 2271 6000
http://tele-pwps.dwr.go.th



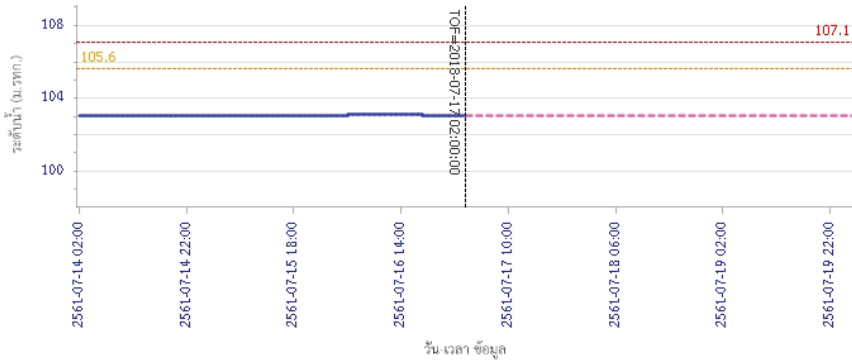
โครงการพัฒนาระบบพยากรณ์และเตือนภัยทรัพยากรน้ำ

ศูนย์ป้องกันวิกฤติน้ำ กรมทรัพยากรน้ำ กระทรวงทรัพยากรธรรมชาติและสิ่งแวดล้อม
180 ถนนพระรามที่ 6 ซอย 34 แขวงสามเสนใน เขตพญาไท กรุงเทพมหานคร 10400 โทรศัพท์ 0 2271 6000
http://tele-pwps.dwr.go.th

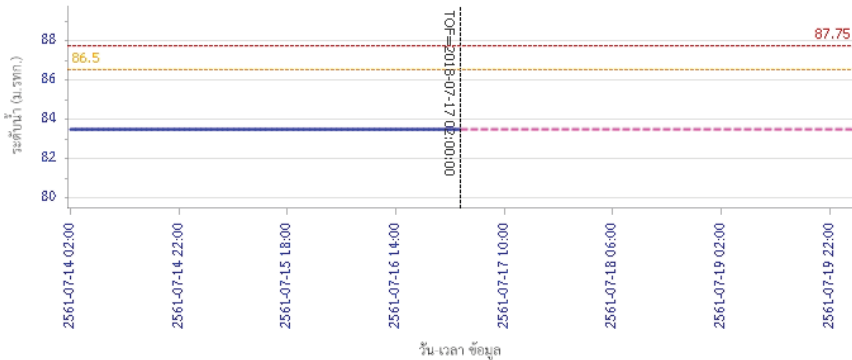


รายงานสถานการณ์น้ำลุ่มน้ำสะแกกรัง วันที่ 17 กรกฎาคม 2561

ผลการคำนวณระดับน้ำ สถานี 110402T ห้วยทับเสลาที่บ้านนาไร่เดียว ต.ลานสัก อ.ลานสัก จ.อุทัยธานี

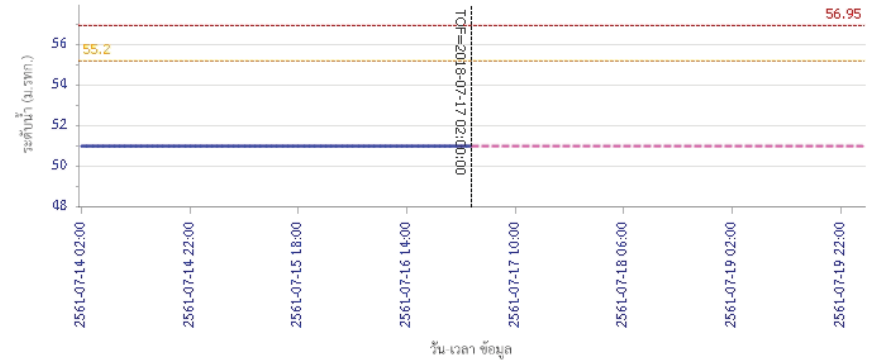


ผลการคำนวณระดับน้ำ สถานี 110403T ห้วยทับเสลาที่บ้านดินแดง ต.ประจักษ์ อ.ลานสัก จ.อุทัยธานี

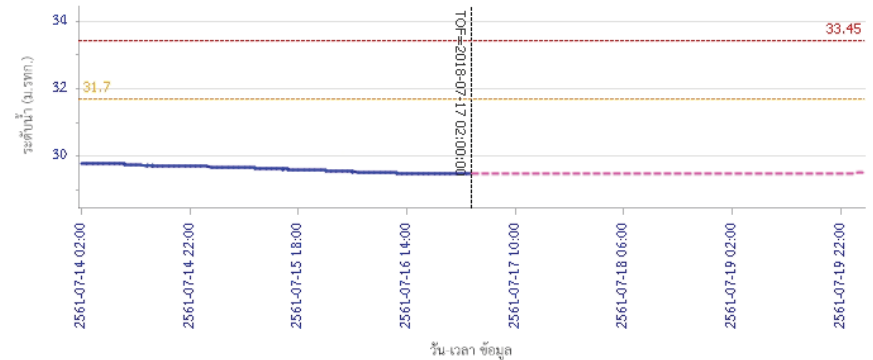


รายงานสถานการณ์น้ำลุ่มน้ำสะแกกรัง วันที่ 17 กรกฎาคม 2561

ผลการคำนวณระดับน้ำ สถานี 110502T ห้วยวังม้าที่บ้านหนองเคย ต.มาบแก อ.ลาดยาว จ.นครสวรรค์



ผลการคำนวณระดับน้ำ สถานี 110503T แม่น้ำตากแดดที่บ้านหนองขาลาย ต.หนองหลวง อ.สว่างอารมณ์ จ.อุทัยธานี





โครงการพัฒนาระบบพยากรณ์และเตือนภัยทรัพยากรน้ำ

ศูนย์ป้องกันวิกฤติน้ำ กรมทรัพยากรน้ำ กระทรวงทรัพยากรธรรมชาติและสิ่งแวดล้อม

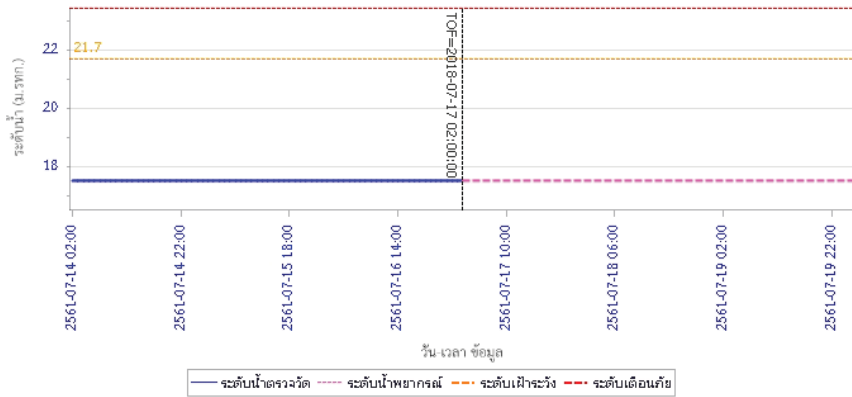
180 ถนนพระรามที่ 6 ซอย 34 แขวงสามเสนใน เขตพญาไท กรุงเทพมหานคร 10400 โทรศัพท์ 0 2271 6000

<http://tele-pwps.dwr.go.th>



รายงานสถานการณ์น้ำลุ่มน้ำสะแกกรัง วันที่ 17 กรกฎาคม 2561

ผลการคำนวณระดับน้ำ สถานี 110504T แม่น้ำสายแคดที่บ้านบุญยสิทธิ์ ต.เนินแจง อ.เมืองอุทัยธานี จ.อุทัยธานี



5) สรุปสถานการณ์น้ำ

สถานการณ์ในลุ่มน้ำสะแกกรัง อยู่ในภาวะปกติ



โครงการพัฒนาระบบพยากรณ์และเตือนภัยทรัพยากรน้ำ

ศูนย์ป้องกันวิกฤติน้ำ กรมทรัพยากรน้ำ กระทรวงทรัพยากรธรรมชาติและสิ่งแวดล้อม

180 ถนนพระรามที่ 6 ซอย 34 แขวงสามเสนใน เขตพญาไท กรุงเทพมหานคร 10400 โทรศัพท์ 0 2271 6000

http://tele-pwps.dwr.go.th



โครงการพัฒนาระบบพยากรณ์และเตือนภัยทรัพยากรน้ำ

ศูนย์ป้องกันวิกฤติน้ำ กรมทรัพยากรน้ำ กระทรวงทรัพยากรธรรมชาติและสิ่งแวดล้อม

180 ถนนพระรามที่ 6 ซอย 34 แขวงสามเสนใน เขตพญาไท กรุงเทพมหานคร 10400 โทรศัพท์ 0 2271 6000

http://tele-pwps.dwr.go.th



รายงานสถานการณ์น้ำลุ่มน้ำป่าสัก วันที่ 17 กรกฎาคม 2561

1) สภาพภูมิอากาศ (ที่มา : กรมอุตุนิยมวิทยา)

ลักษณะอากาศทั่วไป

พยากรณ์อากาศ 24 ชั่วโมงข้างหน้า ประเทศไทยตอนบนยังคงมีฝนตกชุกหนาแน่น กับมีฝนตกหนักบางแห่งบริเวณภาคเหนือ

ภาคตะวันออกเฉียงเหนือ ภาคตะวันออก และภาคใต้ฝั่งตะวันตก

ขอให้ประชาชนในบริเวณดังกล่าวระวังผลกระทบจากฝนตกหนักและฝนที่ตกสะสมไว้ด้วย

สำหรับคลื่นลมบริเวณทะเลอันดามันและอ่าวไทยตอนบนเริ่มมีกำลังแรงขึ้น โดยมีคลื่นสูง 2-3 เมตร บริเวณที่มีฝนฟ้าคะนองคลื่นสูงมากกว่า 3 เมตร ขอให้ชาวเรือเดินเรือด้วยความระมัดระวัง เรือเล็กควรออกจากฝั่งในช่วงเวลาดังกล่าว

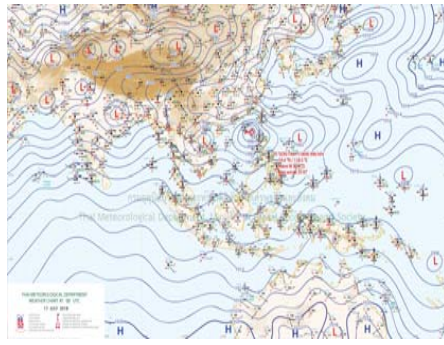
ส่วนประชาชนที่อาศัยอยู่บริเวณชายฝั่งภาคตะวันออกและภาคใต้ฝั่งตะวันตก ระวังอันตรายจากคลื่นลมแรงที่พัดเข้าหาฝั่งจนถึงวันที่ 19 กรกฎาคม 2561

สภาพอากาศภาคกลาง (เวลา 06:00 น.วันนี้ - 06:00 น.วันพรุ่งนี้)

มีเมฆเป็นส่วนมาก กับมีฝนฟ้าคะนอง ร้อยละ 70 ของพื้นที่ ส่วนมากบริเวณจังหวัดราชบุรี กาญจนบุรี สุพรรณบุรี อุทัยธานี นครสวรรค์ ชัยนาท สิงห์บุรี อ่างทอง ลพบุรี และสระบุรี อุณหภูมิต่ำสุด 23-26 องศาเซลเซียส อุณหภูมิสูงสุด 29-33 องศาเซลเซียส ลมตะวันตกเฉียงใต้ ความเร็ว 15-35 กม./ชม.



ภาพถ่ายดาวเทียม



แผนที่อากาศ

2) สรุปสถานการณ์ฝน

สรุปสถานการณ์ฝนในพื้นที่ลุ่มน้ำป่าสัก จากข้อมูลตรวจวัดปริมาณน้ำฝนของสถานีโทรมาตร โครงการพัฒนาระบบพยากรณ์และเตือนภัยทรัพยากรน้ำ

กรมทรัพยากรน้ำ สหสม 24 ชั่วโมง ระหว่างวันที่ 16 กรกฎาคม 2561 เวลา 07:00 น. ถึง วันที่ 17 กรกฎาคม 2561 เวลา 07:00 น.

และข้อมูลคาดการณ์ปริมาณน้ำฝนสะสม จากการประมวลผลข้อมูลภาพ NWP-WRF Model กรมอุตุนิยมวิทยา ดังแสดงในตาราง

สถานีโทรมาตร	ที่ตั้ง	ปริมาณฝนตรวจวัดสะสม (ม.ม.)			ปริมาณฝนสะสมคาดการณ์ล่วงหน้า (ม.ม.)		
		3 วัน	2 วัน	เมื่อวาน	วันนี้	พรุ่งนี้	3 วัน
120401T โรงเรียนบ้านลำปางกล้วย	ต.ตมุลเหล็ก อ.เมือง จ.เพชรบูรณ์	29.00	29.00	10.00	34.22	105.64	105.64
120701T บ้านสำราญ	ต.กุดตาเพชร อ.ลำสนธิ จ.ลพบุรี	64.50	59.50	59.00	46.26	69.09	69.09
120601T โรงเรียนบ้านหนองมะค่า	ต.หนองมะค่า อ.โคกเจริญ จ.ลพบุรี	24.00	23.00	22.50	49.00	98.25	98.25

รายงานสถานการณ์น้ำลุ่มน้ำป่าสัก วันที่ 17 กรกฎาคม 2561

สถานีโทรมาตร	ที่ตั้ง	ปริมาณฝนตรวจวัดสะสม (ม.ม.)			ปริมาณฝนสะสมคาดการณ์ล่วงหน้า (ม.ม.)		
		3 วัน	2 วัน	เมื่อวาน	วันนี้	พรุ่งนี้	3 วัน
120108T รพ.สต.บ้านทับกัก	ต.อิปุม อ.ด่านซ้าย จ.เลย	7.50	5.50	5.50	34.52	80.83	80.83
120501T โรงเรียนบ้านสันเจริญ	ต.ทาดวง อ.หนองไผ่ จ.เพชรบูรณ์	38.50	33.00	30.00	52.41	100.68	100.68
120802T โรงเรียนชอย12 สาย 4 ซ้าย	ต.ติลิ่ง อ.พัฒนานิคม จ.ลพบุรี	13.00	13.00	10.50	33.92	75.16	75.16
120502T อบต.บึงกระจับ	ต.บึงกระจับ อ.วิเชียรบุรี จ.เพชรบูรณ์	62.50	45.50	42.50	52.41	100.68	100.68
120702T ลำสนธิที่บ้านท้ายาง	ต.หนองยายโง่ อ.ชัยบาดาล จ.ลพบุรี	31.50	31.50	31.50	46.26	69.09	69.09
120901T ห้วยมวกเหล็กที่ อ.มวกเหล็ก	ต.มวกเหล็ก อ.มวกเหล็ก จ.สระบุรี	16.00	16.00	14.50	58.70	109.65	109.65

หมายเหตุ : ปริมาณฝนสะสมคาดการณ์ ได้จากการประมวลผลและคำนวณข้อมูลภาพจาก NWP-WRF Model กรมอุตุนิยมวิทยา

3) สรุประดับน้ำรายวัน

สรุปสถานการณ์น้ำในพื้นที่ลุ่มน้ำป่าสัก จากข้อมูลตรวจวัดระดับน้ำของสถานีโทรมาตรโครงการพัฒนาระบบพยากรณ์และเตือนภัยทรัพยากรน้ำ กรมทรัพยากรน้ำ ณ เวลา 07:00 น. ของวันที่ 17 กรกฎาคม 2561 และข้อมูลระดับน้ำคาดการณ์จากแบบจำลองทางคณิตศาสตร์ ดังแสดงในตาราง

สถานีโทรมาตร	ที่ตั้ง	ระดับเตือนภัย	ระดับน้ำตรวจวัด (ม.รทก)		ระดับน้ำคาดการณ์ล่วงหน้า			
			เมื่อวาน	วันนี้	1 วัน	2 วัน	3 วัน	แนวโน้ม
120107T แม่น้ำป่าสักที่ อ.เมืองเพชรบูรณ์	ต.น่านป่า อ.เมือง จ.เพชรบูรณ์	113.4	111.30	111.15	111.19	111.20	111.20	เพิ่มขึ้น
120106T แม่น้ำป่าสักที่ อ.เสาไห้	ต.ศาลาไทย อ.เสาไห้ จ.สระบุรี	10.6	7.71	7.77	7.73	7.72	7.71	ลดลง
120205T แม่น้ำป่าสักที่บ้านอุ้มกะทาด	ต.ศิลา อ.หล่มเก่า จ.เพชรบูรณ์	215.8	211.46	211.46	211.43	211.42	211.41	ลดลง
120109T แม่น้ำป่าสักที่ อ.แก่งคอย	ต.แก่งคอย อ.แก่งคอย จ.สระบุรี	14.6	7.50	7.56	7.53	7.52	7.51	ลดลง
120110T แม่น้ำป่าสักที่บ้านวังโบลัด	ต.วังโบลัด อ.หนองไผ่ จ.เพชรบูรณ์	92.5	87.23	87.31	87.27	87.27	87.27	ลดลง
120304T ห้วยน้ำพุที่บ้านกกกะบก	ต.โป่ง อ.ด่านซ้าย จ.เลย	305	301.39	301.41	301.39	301.39	301.39	ลดลง
120111T แม่น้ำป่าสักที่บ้านจางวง	ต.ลานป่า อ.หล่มสัก จ.เพชรบูรณ์	132.7	130.50	130.37	130.38	130.38	130.37	เพิ่มขึ้น
120305T ห้วยน้ำพุที่ อ.หล่มเก่า	ต.หล่มเก่า อ.หล่มเก่า จ.เพชรบูรณ์	158.1	156.05	155.90	155.93	155.93	155.93	เพิ่มขึ้น
120112T แม่น้ำป่าสักที่บ้านหนองแหวน	ต.วังมะข่อ อ.เมือง จ.เพชรบูรณ์	100.3	95.11	95.34	95.32	95.32	95.32	ลดลง
120113T แม่น้ำป่าสักที่บ้านเขาค้าง	ต.คลองกระจับ อ.ศรีเทพ จ.เพชรบูรณ์	52.9	50.07	50.25	50.20	50.20	50.20	ลดลง
120702T ลำสนธิที่บ้านท้ายาง	ต.หนองยายโง่ อ.ชัยบาดาล จ.ลพบุรี	53	48.50	50.01	49.57	49.57	49.57	ลดลง
120105T แม่น้ำป่าสักที่บ้านวังมเหสี	ต.ท่าอิฐ อ.หล่มสัก จ.เพชรบูรณ์	160.9	156.31	156.22	156.22	156.22	156.22	คงที่
120901T ห้วยมวกเหล็กที่ อ.มวกเหล็ก	ต.มวกเหล็ก อ.มวกเหล็ก จ.สระบุรี	192.6	188.76	188.79	188.77	188.76	188.76	ลดลง

3.1) ระดับน้ำในลำน้ำ



โครงการพัฒนาระบบพยากรณ์และเตือนภัยทรัพยากรน้ำ

ศูนย์ป้องกันวิกฤติน้ำ กรมทรัพยากรน้ำ กระทรวงทรัพยากรธรรมชาติและสิ่งแวดล้อม

180 ถนนพระรามที่ 6 ซอย 34 แขวงสามเสนใน เขตพญาไท กรุงเทพมหานคร 10400 โทรศัพท์ 0 2271 6000

<http://tele-pwps.dwr.go.th>



โครงการพัฒนาระบบพยากรณ์และเตือนภัยทรัพยากรน้ำ

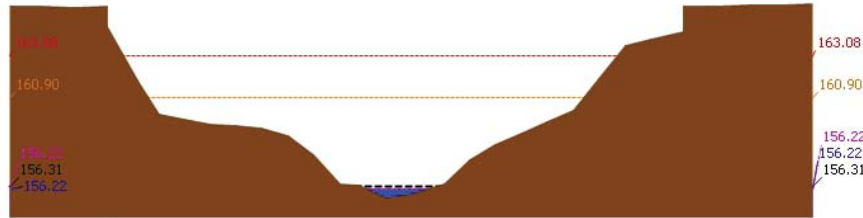
ศูนย์ป้องกันวิกฤติน้ำ กรมทรัพยากรน้ำ กระทรวงทรัพยากรธรรมชาติและสิ่งแวดล้อม

180 ถนนพระรามที่ 6 ซอย 34 แขวงสามเสนใน เขตพญาไท กรุงเทพมหานคร 10400 โทรศัพท์ 0 2271 6000

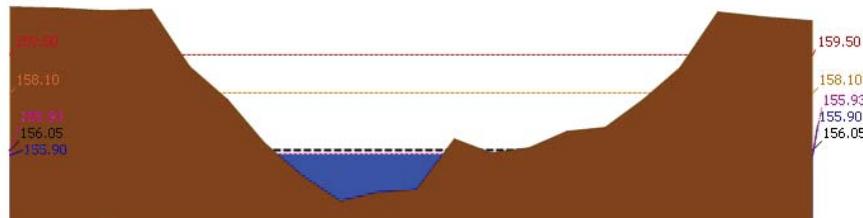
<http://tele-pwps.dwr.go.th>



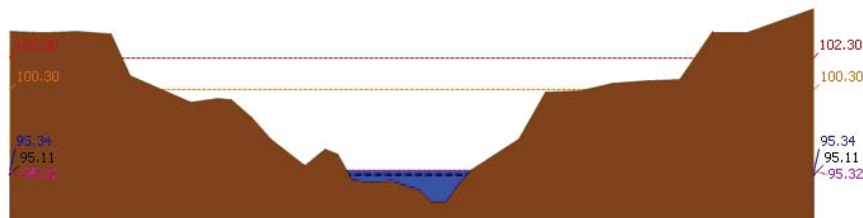
รายงานสถานการณ์น้ำลุ่มน้ำป่าสัก วันที่ 17 กรกฎาคม 2561



▲ ระดับปัจจุบัน --- ระดับวิกฤติ --- ระดับเฝ้าระวัง ----- เมื่อวาน 7:00 น. ----- คาดการณ์ล่วงหน้า 1 วัน
 สถานี 120105T แม่น้ำป่าสักที่บ้านวังมลิเหนือ ต.ท่าอิฐ อ.หล่มสัก จ.เพชรบูรณ์ ระดับน้ำ 156.22 ม.รทก.

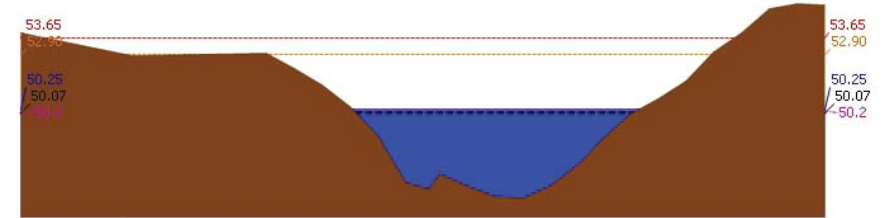


▲ ระดับปัจจุบัน --- ระดับวิกฤติ --- ระดับเฝ้าระวัง ----- เมื่อวาน 7:00 น. ----- คาดการณ์ล่วงหน้า 1 วัน
 สถานี 120305T หัวน้ำพุที่ อ.หล่มเก่า ต.หล่มเก่า อ.หล่มเก่า จ.เพชรบูรณ์ ระดับน้ำ 155.90 ม.รทก.

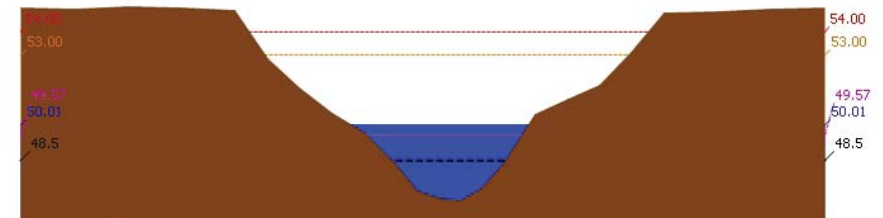


▲ ระดับปัจจุบัน --- ระดับวิกฤติ --- ระดับเฝ้าระวัง ----- เมื่อวาน 7:00 น. ----- คาดการณ์ล่วงหน้า 1 วัน
 สถานี 120112T แม่น้ำป่าสักที่บ้านหนองแหวน ต.วังมะข่อ อ.เมือง จ.เพชรบูรณ์ ระดับน้ำ 95.34 ม.รทก.

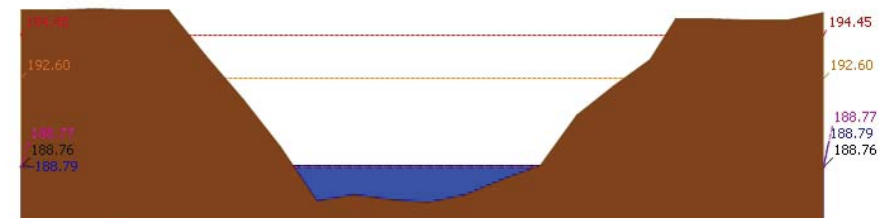
รายงานสถานการณ์น้ำลุ่มน้ำป่าสัก วันที่ 17 กรกฎาคม 2561



▲ ระดับปัจจุบัน --- ระดับวิกฤติ --- ระดับเฝ้าระวัง ----- เมื่อวาน 7:00 น. ----- คาดการณ์ล่วงหน้า 1 วัน
 สถานี 120113T แม่น้ำป่าสักที่บ้านเขาค้าง ต.คลองกระดัง อ.ศรีเทพ จ.เพชรบูรณ์ ระดับน้ำ 50.25 ม.รทก.



▲ ระดับปัจจุบัน --- ระดับวิกฤติ --- ระดับเฝ้าระวัง ----- เมื่อวาน 7:00 น. ----- คาดการณ์ล่วงหน้า 1 วัน
 สถานี 120702T ลำสนธิที่บ้านท่าขาว ต.หนองยายโต๊ะ อ.ชัยบาดาล จ.ลพบุรี ระดับน้ำ 50.01 ม.รทก.



▲ ระดับปัจจุบัน --- ระดับวิกฤติ --- ระดับเฝ้าระวัง ----- เมื่อวาน 7:00 น. ----- คาดการณ์ล่วงหน้า 1 วัน
 สถานี 120901T หัวมวกเหล็กที่ อ.มวกเหล็ก ต.มวกเหล็ก อ.มวกเหล็ก จ.สระบุรี ระดับน้ำ 188.79 ม.รทก.



โครงการพัฒนาระบบพยากรณ์และเตือนภัยทรัพยากรน้ำ

ศูนย์ป้องกันวิกฤติน้ำ กรมทรัพยากรน้ำ กระทรวงทรัพยากรธรรมชาติและสิ่งแวดล้อม

180 ถนนพระรามที่ 6 ซอย 34 แขวงสามเสนใน เขตพญาไท กรุงเทพมหานคร 10400 โทรศัพท์ 0 2271 6000

<http://tele-pwps.dwr.go.th>



โครงการพัฒนาระบบพยากรณ์และเตือนภัยทรัพยากรน้ำ

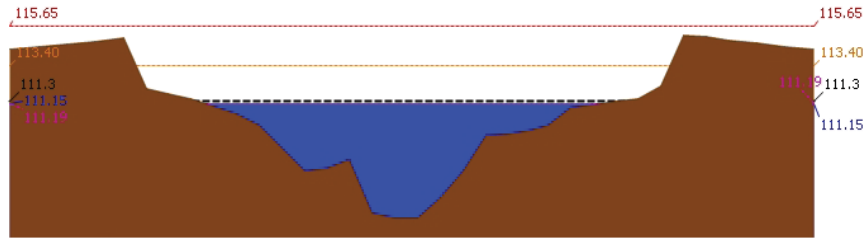
ศูนย์ป้องกันวิกฤติน้ำ กรมทรัพยากรน้ำ กระทรวงทรัพยากรธรรมชาติและสิ่งแวดล้อม

180 ถนนพระรามที่ 6 ซอย 34 แขวงสามเสนใน เขตพญาไท กรุงเทพมหานคร 10400 โทรศัพท์ 0 2271 6000

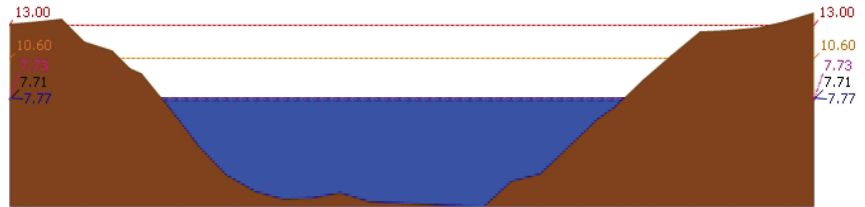
<http://tele-pwps.dwr.go.th>



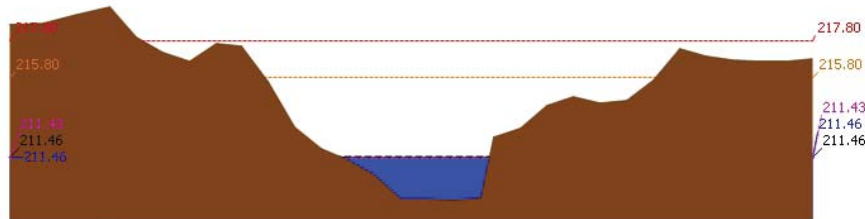
รายงานสถานการณ์น้ำลุ่มน้ำป่าสัก วันที่ 17 กรกฎาคม 2561



▲ ระดับปัจจุบัน --- ระดับวิกฤติ --- ระดับฝายระวัง ----- เมื่อกว่า 7:00 น. ----- คาดการณ์ล่วงหน้า 1 วัน
 สถานี 120107T แม่น้ำป่าสักที่ อ.เมืองเพชรบูรณ์ ต.นาป่า อ.เมือง จ.เพชรบูรณ์ ระดับน้ำ 111.15 ม.รทก.

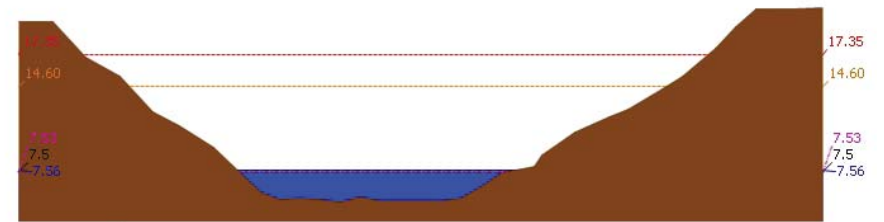


▲ ระดับปัจจุบัน --- ระดับวิกฤติ --- ระดับฝายระวัง ----- เมื่อกว่า 7:00 น. ----- คาดการณ์ล่วงหน้า 1 วัน
 สถานี 120106T แม่น้ำป่าสักที่ อ.เสนาห์ ต.ศาลาไทย อ.เสนาห์ จ.สระบุรี ระดับน้ำ 7.77 ม.รทก.

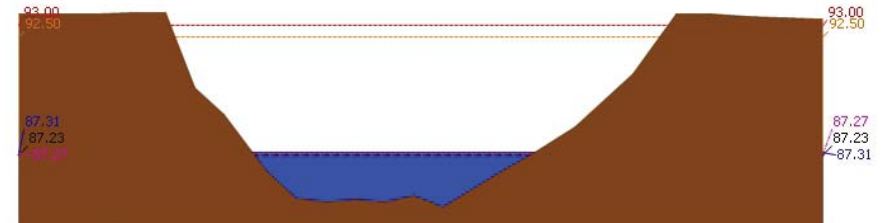


▲ ระดับปัจจุบัน --- ระดับวิกฤติ --- ระดับฝายระวัง ----- เมื่อกว่า 7:00 น. ----- คาดการณ์ล่วงหน้า 1 วัน
 สถานี 120205T แม่น้ำป่าสักที่บ้านอู่กระหาด ต.ศิลา อ.หล่มเก่า จ.เพชรบูรณ์ ระดับน้ำ 211.46 ม.รทก.

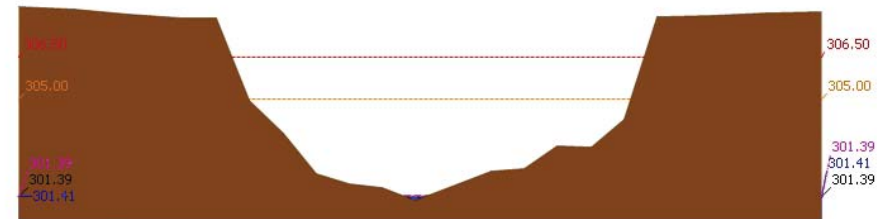
รายงานสถานการณ์น้ำลุ่มน้ำป่าสัก วันที่ 17 กรกฎาคม 2561



▲ ระดับปัจจุบัน --- ระดับวิกฤติ --- ระดับฝายระวัง ----- เมื่อกว่า 7:00 น. ----- คาดการณ์ล่วงหน้า 1 วัน
 สถานี 120109T แม่น้ำป่าสักที่ อ.แก่งคอย ต.แก่งคอย อ.แก่งคอย จ.สระบุรี ระดับน้ำ 7.56 ม.รทก.



▲ ระดับปัจจุบัน --- ระดับวิกฤติ --- ระดับฝายระวัง ----- เมื่อกว่า 7:00 น. ----- คาดการณ์ล่วงหน้า 1 วัน
 สถานี 120110T แม่น้ำป่าสักที่บ้านวังโตนด์ ต.วังโตนด์ อ.หนองไผ่ จ.เพชรบูรณ์ ระดับน้ำ 87.31 ม.รทก.



▲ ระดับปัจจุบัน --- ระดับวิกฤติ --- ระดับฝายระวัง ----- เมื่อกว่า 7:00 น. ----- คาดการณ์ล่วงหน้า 1 วัน
 สถานี 120304T หัวน้ำพุที่บ้านกกกระบาก ต.โป่ง อ.ด่านซ้าย จ.เลย ระดับน้ำ 301.41 ม.รทก.



โครงการพัฒนาระบบพยากรณ์และเตือนภัยทรัพยากรน้ำ

ศูนย์ป้องกันวิกฤติน้ำ กรมทรัพยากรน้ำ กระทรวงทรัพยากรธรรมชาติและสิ่งแวดล้อม

180 ถนนพระรามที่ 6 ซอย 34 แขวงสามเสนใน เขตพญาไท กรุงเทพมหานคร 10400 โทรศัพท์ 0 2271 6000

http://tele-pwps.dwr.go.th



โครงการพัฒนาระบบพยากรณ์และเตือนภัยทรัพยากรน้ำ

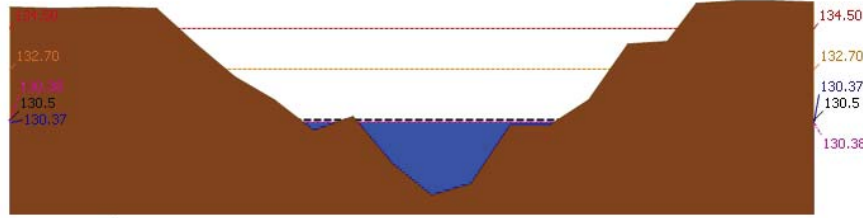
ศูนย์ป้องกันวิกฤติน้ำ กรมทรัพยากรน้ำ กระทรวงทรัพยากรธรรมชาติและสิ่งแวดล้อม

180 ถนนพระรามที่ 6 ซอย 34 แขวงสามเสนใน เขตพญาไท กรุงเทพมหานคร 10400 โทรศัพท์ 0 2271 6000

http://tele-pwps.dwr.go.th




รายงานสถานการณ์น้ำลุ่มน้ำป่าสัก วันที่ 17 กรกฎาคม 2561



สถานี 120111T แม่น้ำป่าสักที่บ้านจางวาง ต.ลานบัว อ.หล่มสัก จ.เพชรบูรณ์ ระดับน้ำ 130.37 ม.รทก.

3.2) ภาพสถานการณ์น้ำจากกล้อง CCTV



แม่น้ำป่าสักที่บ้านจางวาง ต.ลานบัว อ.หล่มสัก จ.เพชรบูรณ์



แม่น้ำป่าสักที่ อ.เมืองเพชรบูรณ์ ต.นาป่า อ.เมือง จ.เพชรบูรณ์



แม่น้ำป่าสักที่ อ. แก่งคอย ต.แก่งคอย อ.แก่งคอย จ.สระบุรี

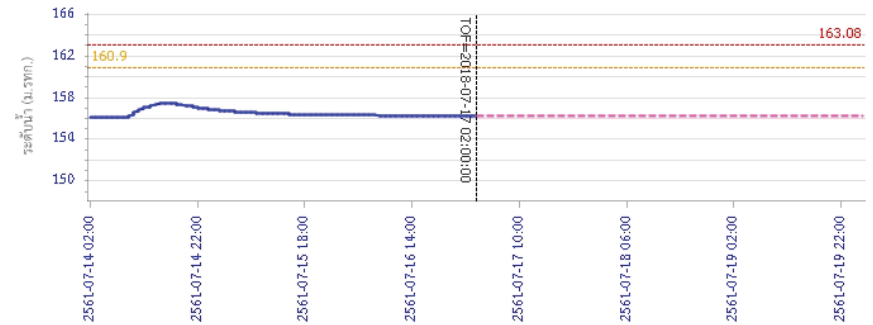


แม่น้ำป่าสักที่ อ.เสาไห้ ต.ศาลาไทย อ.เสาไห้ จ.สระบุรี

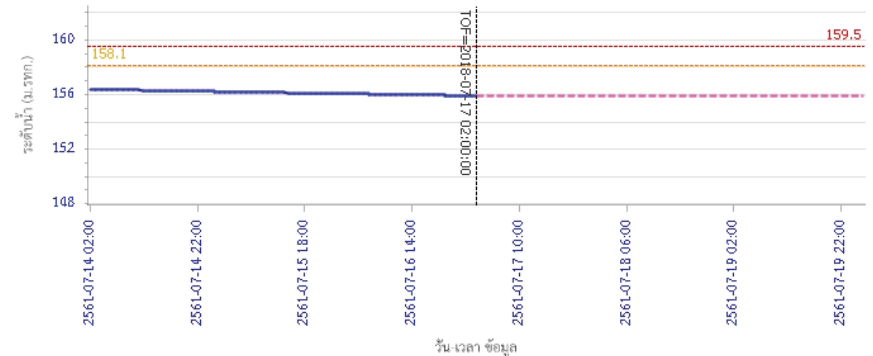
4) ผลการวิเคราะห์สถานการณ์น้ำ

รายงานสถานการณ์น้ำลุ่มน้ำป่าสัก วันที่ 17 กรกฎาคม 2561

ผลการคำนวณระดับน้ำ สถานี 120105T แม่น้ำป่าสักที่บ้านวังมอเหนือ ต.ท่าอิฐบุญ อ.หล่มสัก จ.เพชรบูรณ์



ผลการคำนวณระดับน้ำ สถานี 120305T ฝายน้ำทุ่งที่ อ.หล่มเก่า ต.หล่มเก่า อ.หล่มเก่า จ.เพชรบูรณ์





โครงการพัฒนาระบบพยากรณ์และเตือนภัยทรัพยากรน้ำ

ศูนย์ป้องกันวิกฤติน้ำ กรมทรัพยากรน้ำ กระทรวงทรัพยากรธรรมชาติและสิ่งแวดล้อม

180 ถนนพระรามที่ 6 ซอย 34 แขวงสามเสนใน เขตพญาไท กรุงเทพมหานคร 10400 โทรศัพท์ 0 2271 6000

http://tele-pwps.dwr.go.th



โครงการพัฒนาระบบพยากรณ์และเตือนภัยทรัพยากรน้ำ

ศูนย์ป้องกันวิกฤติน้ำ กรมทรัพยากรน้ำ กระทรวงทรัพยากรธรรมชาติและสิ่งแวดล้อม

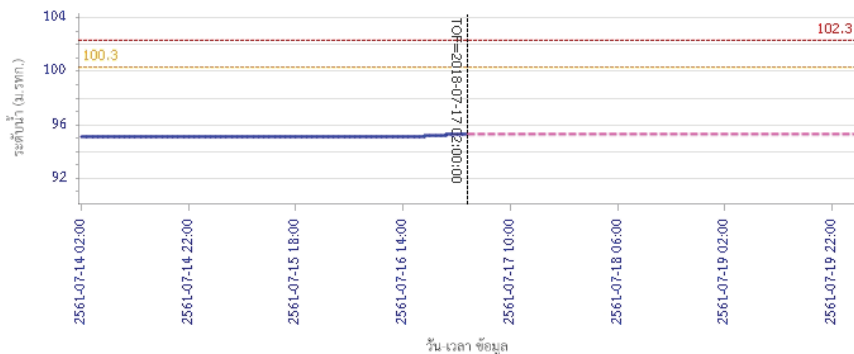
180 ถนนพระรามที่ 6 ซอย 34 แขวงสามเสนใน เขตพญาไท กรุงเทพมหานคร 10400 โทรศัพท์ 0 2271 6000

http://tele-pwps.dwr.go.th



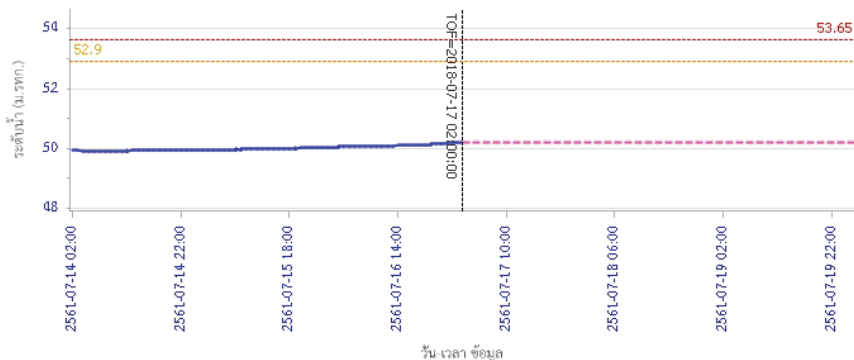
รายงานสถานการณ์น้ำลุ่มน้ำป่าสัก วันที่ 17 กรกฎาคม 2561

ผลการคำนวณระดับน้ำ สถานี 120112T แม่น้ำป่าสักที่บ้านหนองแหวน ต.วังมะขาม อ.เมือง จ.เพชรบูรณ์



— ระดับน้ำตรวจวัด
 --- ระดับน้ำพยากรณ์
 --- ระดับน้ำระวัง
 --- ระดับเตือนภัย

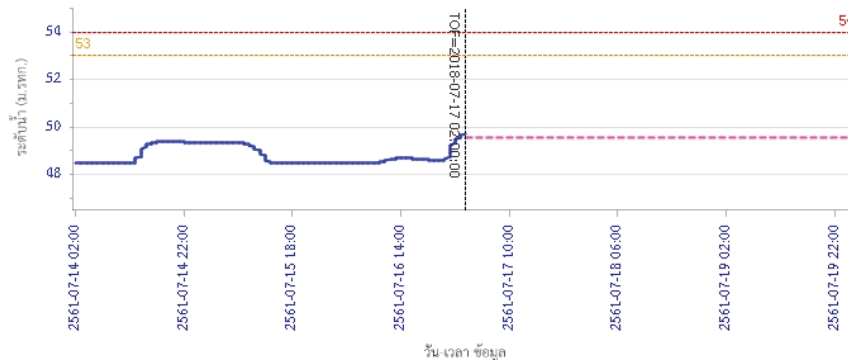
ผลการคำนวณระดับน้ำ สถานี 120113T แม่น้ำป่าสักที่บ้านเขาค้าง ต.คลองกระเจิง อ.ศรีเทพ จ.เพชรบูรณ์



— ระดับน้ำตรวจวัด
 --- ระดับน้ำพยากรณ์
 --- ระดับน้ำระวัง
 --- ระดับเตือนภัย

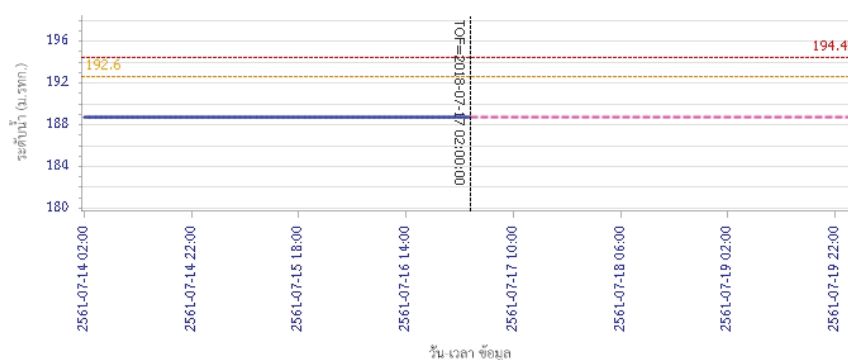
รายงานสถานการณ์น้ำลุ่มน้ำป่าสัก วันที่ 17 กรกฎาคม 2561

ผลการคำนวณระดับน้ำ สถานี 120702T ลำสนธิที่บ้านท้ายาง ต.หนองยายโง่ อ.ชัยบาดาล จ.ลพบุรี



— ระดับน้ำตรวจวัด
 --- ระดับน้ำพยากรณ์
 --- ระดับน้ำระวัง
 --- ระดับเตือนภัย

ผลการคำนวณระดับน้ำ สถานี 120901T ที่วัดมวกเหล็กที่ อ.มวกเหล็ก ต.มวกเหล็ก อ.มวกเหล็ก จ.สระบุรี



— ระดับน้ำตรวจวัด
 --- ระดับน้ำพยากรณ์
 --- ระดับน้ำระวัง
 --- ระดับเตือนภัย



โครงการพัฒนาระบบพยากรณ์และเตือนภัยทรัพยากรน้ำ

ศูนย์ป้องกันวิกฤติน้ำ กรมทรัพยากรน้ำ กระทรวงทรัพยากรธรรมชาติและสิ่งแวดล้อม
180 ถนนพระรามที่ 6 ซอย 34 แขวงสามเสนใน เขตพญาไท กรุงเทพมหานคร 10400 โทรศัพท์ 0 2271 6000
http://tele-pwps.dwr.go.th



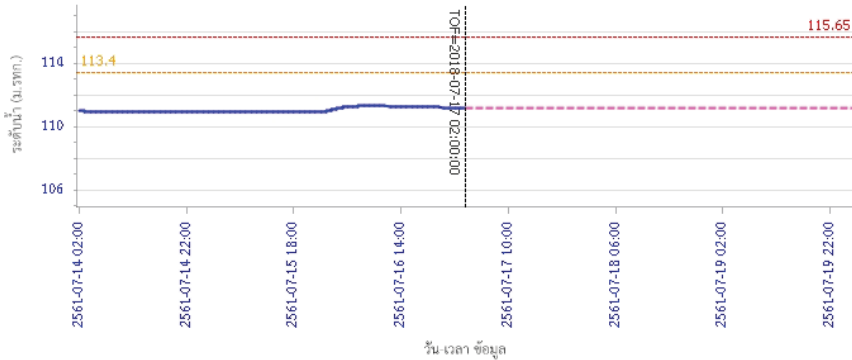
โครงการพัฒนาระบบพยากรณ์และเตือนภัยทรัพยากรน้ำ

ศูนย์ป้องกันวิกฤติน้ำ กรมทรัพยากรน้ำ กระทรวงทรัพยากรธรรมชาติและสิ่งแวดล้อม
180 ถนนพระรามที่ 6 ซอย 34 แขวงสามเสนใน เขตพญาไท กรุงเทพมหานคร 10400 โทรศัพท์ 0 2271 6000
http://tele-pwps.dwr.go.th



รายงานสถานการณ์น้ำลุ่มน้ำป่าสัก วันที่ 17 กรกฎาคม 2561

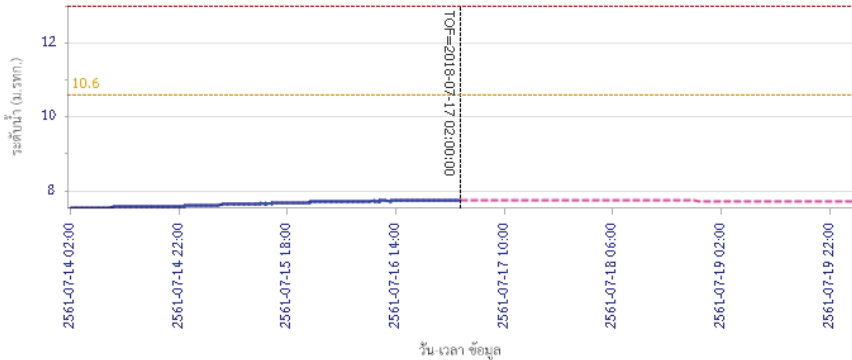
ผลการคำนวณระดับน้ำ สถานี 120107T แม่น้ำป่าสักที่ อ.เมืองเพชรบูรณ์ ค.นาป่า อ.เมือง จ.เพชรบูรณ์



วัน เวลา ข้อมูล

— ระดับน้ำตรวจวัด — ระดับน้ำพยากรณ์ - - - ระดับเพิกเฉย - - - ระดับเตือนภัย

ผลการคำนวณระดับน้ำ สถานี 120106T แม่น้ำป่าสักที่ อ.เสาไห้ ต.ศาลาไทย อ.เสาไห้ จ.สระบุรี

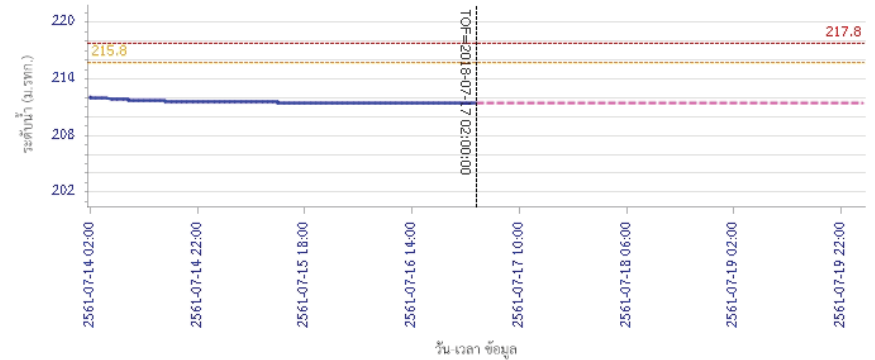


วัน เวลา ข้อมูล

— ระดับน้ำตรวจวัด — ระดับน้ำพยากรณ์ - - - ระดับเพิกเฉย - - - ระดับเตือนภัย

รายงานสถานการณ์น้ำลุ่มน้ำป่าสัก วันที่ 17 กรกฎาคม 2561

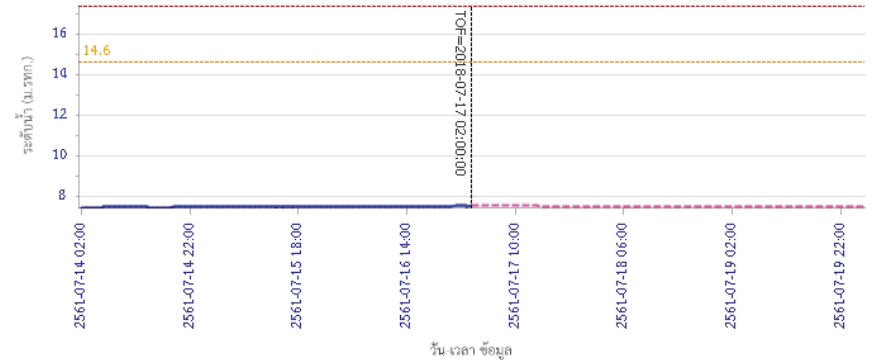
ผลการคำนวณระดับน้ำ สถานี 120205T แม่น้ำป่าสักที่บ้านอุ้มกะทาด ต.ศิลา อ.หล่มเก่า จ.เพชรบูรณ์



วัน เวลา ข้อมูล

— ระดับน้ำตรวจวัด — ระดับน้ำพยากรณ์ - - - ระดับเพิกเฉย - - - ระดับเตือนภัย

ผลการคำนวณระดับน้ำ สถานี 120109T แม่น้ำป่าสักที่ อ.แก่งคอย ต.แก่งคอย อ.แก่งคอย จ.สระบุรี



วัน เวลา ข้อมูล

— ระดับน้ำตรวจวัด — ระดับน้ำพยากรณ์ - - - ระดับเพิกเฉย - - - ระดับเตือนภัย



โครงการพัฒนาระบบพยากรณ์และเตือนภัยทรัพยากรน้ำ

ศูนย์ป้องกันวิกฤติน้ำ กรมทรัพยากรน้ำ กระทรวงทรัพยากรธรรมชาติและสิ่งแวดล้อม

180 ถนนพระรามที่ 6 ซอย 34 แขวงสามเสนใน เขตพญาไท กรุงเทพมหานคร 10400 โทรศัพท์ 0 2271 6000

<http://tele-pwps.dwr.go.th>



โครงการพัฒนาระบบพยากรณ์และเตือนภัยทรัพยากรน้ำ

ศูนย์ป้องกันวิกฤติน้ำ กรมทรัพยากรน้ำ กระทรวงทรัพยากรธรรมชาติและสิ่งแวดล้อม

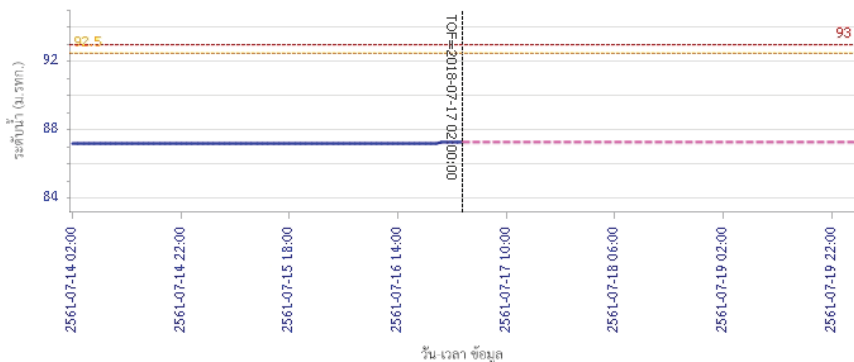
180 ถนนพระรามที่ 6 ซอย 34 แขวงสามเสนใน เขตพญาไท กรุงเทพมหานคร 10400 โทรศัพท์ 0 2271 6000

<http://tele-pwps.dwr.go.th>



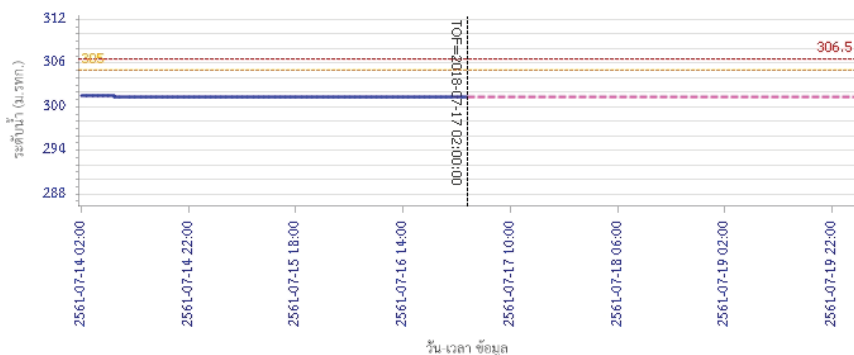
รายงานสถานการณ์น้ำลุ่มน้ำป่าสัก วันที่ 17 กรกฎาคม 2561

ผลการคำนวณระดับน้ำ สถานี 120110T แม่น้ำป่าสักที่บ้านวังโสน ส.วังโสน อ.หนองไผ่ จ.เพชรบูรณ์



— ระดับน้ำตรวจวัด
 --- ระดับน้ำพยากรณ์
 --- ระดับเพิกเฉย
 --- ระดับเตือนภัย

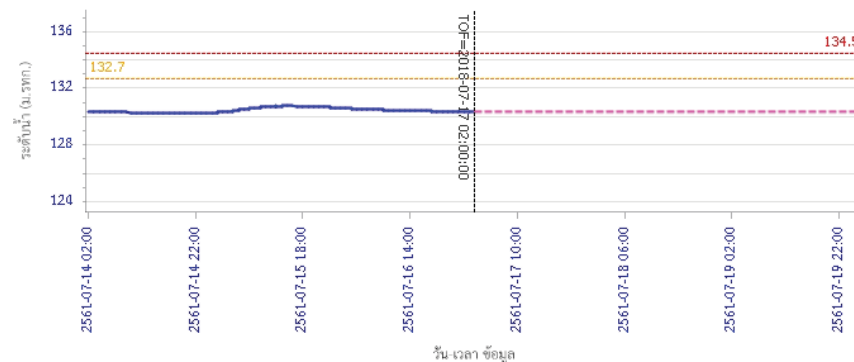
ผลการคำนวณระดับน้ำ สถานี 120304T ฝายน้ำล้นที่บ้านกกกบาค ต.โป่ง อ.ด่านซ้าย จ.เลย



— ระดับน้ำตรวจวัด
 --- ระดับน้ำพยากรณ์
 --- ระดับเพิกเฉย
 --- ระดับเตือนภัย

รายงานสถานการณ์น้ำลุ่มน้ำป่าสัก วันที่ 17 กรกฎาคม 2561

ผลการคำนวณระดับน้ำ สถานี 120111T แม่น้ำป่าสักที่บ้านจางวาง ต.ลานป่า อ.หล่มสัก จ.เพชรบูรณ์



— ระดับน้ำตรวจวัด
 --- ระดับน้ำพยากรณ์
 --- ระดับเพิกเฉย
 --- ระดับเตือนภัย

5) สรุปสถานการณ์น้ำ

สถานการณ์ในลุ่มน้ำป่าสัก อยู่ในภาวะปกติ

รายงานสถานการณ์น้ำลุ่มน้ำบางปะกง-ปราจีนบุรี วันที่ 17 กรกฎาคม 2561

1) สภาพภูมิอากาศ (ที่มา: กรมอุตุนิยมวิทยา)

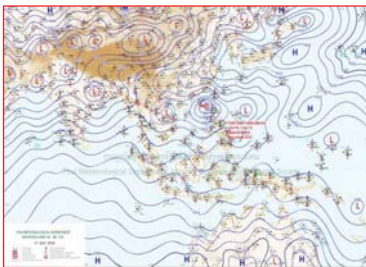
ลักษณะอากาศทั่วไป

พยากรณ์อากาศ 24 ชั่วโมงข้างหน้า ประเทศไทยมีฝนตกชุกหนาแน่น กับมีฝนตกหนักหลายพื้นที่ และมีฝนตกหนักมากบางแห่งบริเวณ ภาคตะวันออกเฉียงเหนือ และภาคตะวันออก สำหรับคลื่นลมบริเวณทะเลอันดามันตอนบนและอ่าวไทยตอนบนเริ่มมีกำลังแรงขึ้น โดยมีคลื่นสูง 2-3 เมตร บริเวณที่มีฝนฟ้าคะนองคลื่นสูงมากกว่า 3 เมตร

อนึ่ง เมื่อเวลา 10.00 น. ของวันนี้ (17 ก.ค. 61) พายุดีเปรสชัน บริเวณทะเลจีนใต้ตอนบน ได้ทวีกำลังแรงขึ้นเป็นพายุโซนร้อน “เซินติญ” (SON-TINH) แล้ว หรือที่ ละติจูด 19.2 องศาเหนือ ลองจิจูด 117.2 องศาตะวันออก มีความเร็วลมสูงสุดใกล้ศูนย์กลางประมาณ 65 กิโลเมตรต่อชั่วโมง พายุนี้กำลังเคลื่อนตัวทางทิศตะวันตกด้วยความเร็ว 35 กิโลเมตรต่อชั่วโมง คาดว่าจะเคลื่อนผ่านเกาะไหหลำ และเคลื่อนขึ้นฝั่งประเทศเวียดนามตอนบนในช่วงวันที่ 18-19 ก.ค. 61 โดยเริ่มมีผลกระทบต่อภาคตะวันออกเฉียงเหนือ ภาคเหนือ และภาคกลาง ในช่วงวันที่ 19-21 ก.ค. 61 ทำให้บริเวณดังกล่าวมีฝนเพิ่มมากขึ้นและมีฝนตกหนักถึงหนักมากบางแห่ง

สภาพอากาศภาคตะวันออก

มีฝนฟ้าคะนอง ร้อยละ 70 ของพื้นที่ และมีฝนตกหนักถึงหนักมากบางแห่ง บริเวณจังหวัดจันทบุรี และตราด อุณหภูมิต่ำสุด 23-25 องศาเซลเซียส อุณหภูมิสูงสุด 28-32 องศาเซลเซียส ลมตะวันตกเฉียงใต้ ความเร็ว 20-40 กม./ชม. ทะเลมีคลื่นสูง 2-3 เมตร บริเวณที่มีฝนฟ้าคะนองคลื่นสูงมากกว่า 3 เมตร



แผนที่อากาศวันที่ 17 ก.ค. 2561 เวลา 07.00 น.



ภาพถ่ายจากดาวเทียม วันที่ 17 ก.ค. 2561 เวลา 13.00 น.

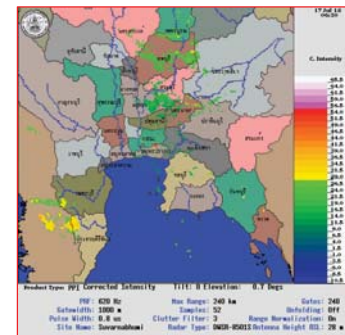
2) สถานการณ์ฝน

จากข้อมูลสถานการณ์ฝนในพื้นที่ลุ่มน้ำบางปะกง-ปราจีนบุรี ของวันที่ 17 กรกฎาคม 2561 จากกรมทรัพยากรน้ำ กรมอุตุนิยมวิทยา และสถาบันสารสนเทศทรัพยากรน้ำและการเกษตร (องค์การมหาชน) พบว่ามีฝนตกเล็กน้อยถึงปานกลาง โดยบริเวณพื้นที่จังหวัดนครนายก ฉะเชิงเทรา ปราจีนบุรี และสระแก้ว มีปริมาณฝน 3.7 – 30.2 มม.


ข้อมูลสถานการณ์ฝนในพื้นที่ลุ่มน้ำบางปะกง-ปราจีนบุรี ณ วันที่ 17 กรกฎาคม 2561
(ข้อมูลจากกรมอุตุนิยมวิทยา เวลา 07.00 น.)

ลำดับ	พื้นที่	ปริมาณฝน (มม.)
1	อ.เมือง จ.นครนายก	5.4
2	อ.ปากพลี จ.นครนายก	8.5
3	อ.บางน้ำเปรี้ยว จ.ฉะเชิงเทรา	3.7
4	อ.พนมสารคาม จ.ฉะเชิงเทรา	10.0
5	อ.สนามชัยเขต จ.ฉะเชิงเทรา	8.5
6	อ.บางปะกง จ.ฉะเชิงเทรา	18.5
7	อ.ประจันตคาม จ.ปราจีนบุรี	5.0
8	อ.นาดี จ.ปราจีนบุรี	13.1
9	อ.กบินทร์บุรี จ.ปราจีนบุรี	17.0
10	อ.เมือง จ.สระแก้ว	22.6
11	อ.วัฒนานคร จ.สระแก้ว	22.3
12	อ.คลองหาด จ.สระแก้ว	10.0
13	อ.เขาฉกรรจ์ จ.สระแก้ว	18.5
14	อ.วังสมบูรณ์ จ.สระแก้ว	30.2

หมายเหตุ “ฝน” คือ ฝนวัดปริมาณไม่ได้ (ต่ำกว่า 0.1 มิลลิเมตร), “*” คือ ไม่ได้รับข้อมูล

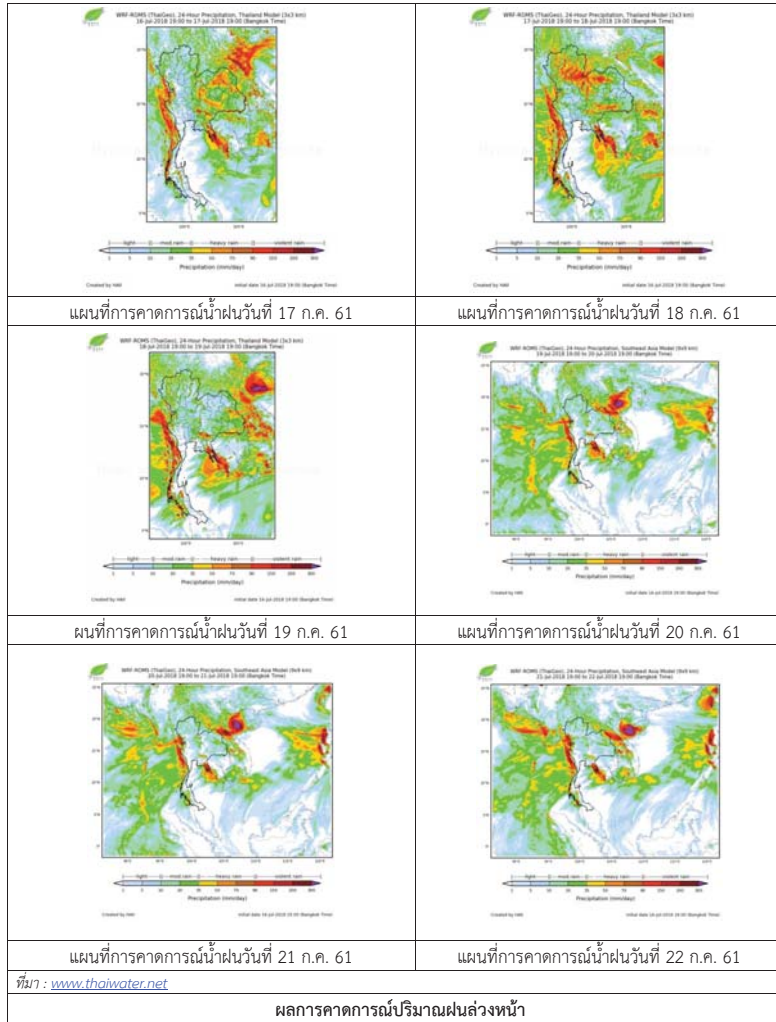


ภาพเรดาร์ตรวจอากาศ “สถานีสุวรรณภูมิ”
ณ วันที่ 17 กรกฎาคม 2561 เวลา 13.30 น.
(ที่มา : กรมอุตุนิยมวิทยา)



ภาพเรดาร์ตรวจอากาศ “สถานีสัตหีบ”
ณ วันที่ 17 กรกฎาคม 2561 เวลา 14.18 น.
(ที่มา : กรมอุตุนิยมวิทยา)

สถานการณ์น้ำฝน



3) ข้อมูลปริมาณน้ำในลำน้ำ

สถานการณ์น้ำท่า (13 -17 ก.ค. 2561 ที่มา: กรมชลประทาน เวลา 06.00 น.)

สถานี	อำเภอ	จังหวัด	ลุ่มน้ำ	ระดับน้ำ (ม.)	สุรร์	เสาร์	อาทิตย์	จันทร์	อังคาร	แนวโน้ม (เพิ่ม/ลด)
				ปริมาณน้ำ (ลบ.ม./วิ.)	13 ก.ค.	14 ก.ค.	15 ก.ค.	16 ก.ค.	17 ก.ค.	
Kgt.19A	พนัสนิคม	ชลบุรี	บางปะกง	4.8	2.22	2.22	2.21	2.20	2.28	เพิ่มขึ้น
				*	13.40	13.40	13.20	13.00	14.60	
Kgt.30	เทศบาลเมือง	ฉะเชิงเทรา	บางปะกง	1.70	0.61	0.60	0.74	0.45	0.23	ลดลง
				น้ำหนุน	*	*	*	*	*	
Ny.1B	เมือง	นครนายก	บางปะกง	8.81	4.86	5.19	4.82	4.60	4.57	ลดลง
				206	34.80	44.70	33.60	27.00	26.10	
Ny.3	บ้านนา	นครนายก	บางปะกง	6.26	1.19	1.33	1.31	1.46	1.42	ลดลง
				67.20	0.94	1.40	1.30	2.05	1.85	
Ny.4	เมือง	ปราจีนบุรี	บางปะกง	3.34	0.96	1.35	1.10	1.00	1.02	เพิ่มขึ้น
				185	8.20	21.00	12.00	9.00	9.60	
Ny.7	เมือง	นครนายก	บางปะกง	5.38	5.97	5.97	5.69	5.56	5.51	ลดลง
				*	*	*	*	*	*	
Kgt.1	เมือง	ปราจีนบุรี	ปราจีนบุรี	4.13	0.83	1.12	1.38	1.43	1.39	ลดลง
				774.00	*	*	*	*	*	
Kgt.3	กบินทร์บุรี	ปราจีนบุรี	ปราจีนบุรี	10.20	3.59	4.34	4.45	4.47	4.52	เพิ่มขึ้น
				648.00	126.95	169.40	176.00	177.20	180.30	
Kgt.6	ศรีมหาโพธิ์	ปราจีนบุรี	ปราจีนบุรี	7.10	1.79	2.33	2.63	2.69	2.70	เพิ่มขึ้น
				-	*	*	*	*	*	
Kgt.9	เขาฉกรรจ์	สระแก้ว	ปราจีนบุรี	10.00	4.32	4.16	4.28	4.25	4.25	ทรงตัว
				444.00	42.9	28.10	38.50	35.20	35.20	
Kgt.10	เมือง	สระแก้ว	ปราจีนบุรี	11.00	6.29	6.10	6.08	6.29	6.25	ลดลง
				300.00	51.10	35.00	33.60	51.10	47.50	
Kgt.13A	กบินทร์บุรี	ปราจีนบุรี	ปราจีนบุรี	16.17	10.20	10.12	9.59	9.71	10.06	เพิ่มขึ้น
				417.20	108.50	105.70	87.15	91.35	103.60	
Kgt.14	นาดี	ปราจีนบุรี	ปราจีนบุรี	7.06	1.16	1.01	1.54	1.08	0.94	ลดลง
				313.00	0.56	0.41	2.58	0.48	0.34	

หมายเหตุ* ไม้ได้รับข้อมูล

ข้อมูลระดับน้ำจากระบบตรวจวัดสภาพทางไกลอัตโนมัติลุ่มน้ำบางปะกง-ปราจีนบุรี กรมทรัพยากรน้ำ

ข้อมูลระดับน้ำ (15 – 17 ก.ค. 2561 ที่มา: กรมทรัพยากรน้ำ เวลา 07.00 น.)

สถานี	ตำบล	อำเภอ	จังหวัด	ลุ่มน้ำ	ระดับ ตลิ่ง (ต่ำสุด)	อาทิตย์	จันทร์	อังคาร	แนวโน้ม (เพิ่ม/ ลด)
						15 ก.ค.	16 ก.ค.	17 ก.ค.	
บ้านทุ่งยายชี	ท่าตะเกียบ	ท่าตะเกียบ	ฉะเชิงเทรา	บางปะกง	5.80	1.88	1.87	1.77	ลดลง
บ้านป่าชะ	ป่าชะ	บ้านนา	นครนายก	บางปะกง	5.50	0.69	0.85	0.75	ลดลง
บ้านโคกอุดม	หนองกี่	กบินทร์บุรี	ปราจีนบุรี	ปราจีนบุรี	5.50	1.44	1.47	1.45	ลดลง
บ้านเก่าเขา ฉกรรจ์	หนองหว้า	เขาฉกรรจ์	สระแก้ว	ปราจีนบุรี	8.60	2.42	2.37	2.37	ทรงตัว

ปริมาณน้ำในลำน้ำในพื้นที่ลุ่มน้ำบางปะกง-ปราจีนบุรี วันที่ 17 กรกฎาคม 2561



สถานีเชิงสะพานฉะเชิงเทรา ต.หน้าเมือง อ.เมือง จ.ฉะเชิงเทรา
(ลุ่มน้ำบางปะกง – แม่น้ำบางปะกง)

4) สรุป

- สถานการณ์น้ำในลุ่มน้ำบางปะกง อยู่ในภาวะปกติ (ระดับน้ำต่ำกว่าระดับตลิ่งต่ำสุด) และระดับน้ำในลำน้ำส่วนใหญ่มีแนวโน้มลดลง
- สถานการณ์น้ำในลุ่มน้ำปราจีนบุรี อยู่ในภาวะปกติ (ระดับน้ำต่ำกว่าระดับตลิ่งต่ำสุด) และระดับน้ำในลำน้ำส่วนใหญ่มีแนวโน้มลดลง

รายงานระดับน้ำจากกล้อง
CCTV



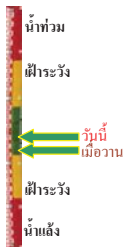
รายงานระดับน้ำจากกล้อง CCTV
ณ. วันที่ 17 กรกฎาคม พ.ศ. 2561



สรุปสถานการณ์น้ำในลำน้ำสายหลัก

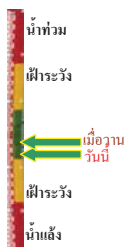
- สะพานพระเมรุมา - อ.เมือง จ.สุโขทัย (ลุ่มน้ำยม) สถานการณ์น้ำปกติ
- สะพานครน่านพัฒนา อ.เมือง จ.น่าน (ลุ่มน้ำน่าน) สถานการณ์น้ำปกติ
- เทศบาล ต.นาแก - อ.นาแก จ.นครพนม (ห้วยน้ำก่ำ/โขงอีสาน) สถานการณ์น้ำปกติ
- สตึก - อ.สตึก จ.บุรีรัมย์ (ลุ่มน้ำมูล) สถานการณ์น้ำปกติ
- เสนา อ.เสนา จ.พระนครศรีอยุธยา (ลุ่มน้ำเจ้าพระยา) สถานการณ์น้ำปกติ
- วัดพระรูป - อ.เมือง จ.สุพรรณบุรี (ลุ่มน้ำท่าจีน) สถานการณ์น้ำปกติ
- สถานีอุตะเกาตอนล่าง - อ.หาดใหญ่ จ.สงขลา (ลุ่มน้ำทะเลสาบสงขลา) สถานการณ์น้ำปกติ

สะพานบ้านโพทะเล - อ.โพทะเล จ.พิจิตร (ลุ่มน้ำยม)



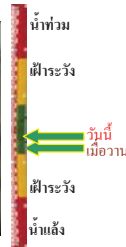
ระดับน้ำปัจจุบัน	25.00 ม.รทก.
ระดับตลิ่งต่ำสุด	31.63 ม.รทก.
ระดับท้องน้ำ	20.59 ม.รทก.

สะพานท่าเสา - อ.เมือง จ.อุตรดิตถ์ (ลุ่มน้ำน่าน)



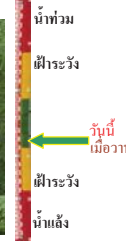
ระดับน้ำปัจจุบัน	54.95 ม.รทก.
ระดับตลิ่งต่ำสุด	56.91 ม.รทก.
ระดับท้องน้ำ	47.80 ม.รทก.

สถานีห้วยหลวง - อ.เมือง จ.อุดรธานี (ลุ่มน้ำโขง)



ระดับน้ำปัจจุบัน	167.70 ม.รทก.
ระดับตลิ่งต่ำสุด	169.93 ม.รทก.
ระดับท้องน้ำ	166.69 ม.รทก.

สถานีแม่น้ำเลย - อ.เมือง จ.เลย (ลุ่มน้ำโขง)



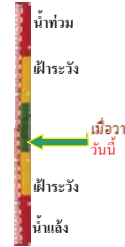
ระดับน้ำปัจจุบัน	230.70 ม.รทก.
ระดับตลิ่งต่ำสุด	- ม.รทก.
ระดับท้องน้ำ	- ม.รทก.

สถานีหัวฝาย - อ.แม่สาย จ.เชียงราย (แม่สาย/โขง)



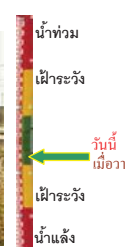
ระดับน้ำปัจจุบันต่ำกว่าตลิ่ง	- ม.รทก.
ระดับตลิ่งต่ำสุด	- ม.รทก.
ระดับท้องน้ำ	394.87 ม.รทก.

วัดทุ่งธาตุ - อ.โพนพิสัย จ.หนองคาย (ห้วยหลวง/โขงอีสาน)



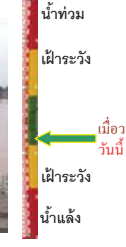
ระดับน้ำปัจจุบันต่ำกว่าตลิ่ง	159.43 ม.รทก.
ระดับตลิ่งต่ำสุด	147.95 ม.รทก.
ระดับท้องน้ำ	147.95 ม.รทก.

บ้านศาลปากน้ำ - อ.ท่าอุเทน จ.นครพนม (แม่น้ำสงคราม/ลุ่มน้ำโขงอีสาน)



ระดับน้ำปัจจุบันต่ำกว่าตลิ่ง	142.11 ม.รทก.
ระดับตลิ่งต่ำสุด	131.25 ม.รทก.
ระดับท้องน้ำ	131.25 ม.รทก.

สง.ส่วนอุทกหนองคาย - อ.เมือง จ.หนองคาย (ลุ่มน้ำโขง)



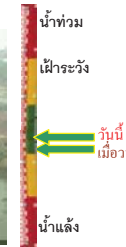
ระดับน้ำปัจจุบันต่ำกว่าตลิ่ง	166.65 ม.รทก.
ระดับตลิ่งต่ำสุด	149.20 ม.รทก.
ระดับท้องน้ำ	149.20 ม.รทก.

บ้านท่าสะอาด - อ.เขาก จ.บึงกาฬ (แม่น้ำสงคราม/ลุ่มน้ำโขง)



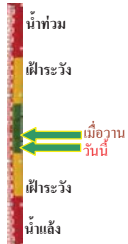
ระดับน้ำปัจจุบันต่ำกว่าตลิ่ง	144.92 ม.รทก.
ระดับตลิ่งต่ำสุด	134.18 ม.รทก.
ระดับท้องน้ำ	134.18 ม.รทก.

ร.ร.เทศบาล 4 - อ.เมือง จ.นครราชสีมา (ลำตะคอง/มูล)



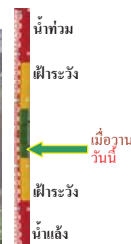
ระดับน้ำปัจจุบัน	176.90 ม.รทก.
ระดับตลิ่งต่ำสุด	178.00 ม.รทก.
ระดับท้องน้ำ	- ม.รทก.

สตึก - อ.สตึก จ.บุรีรัมย์
(ลุ่มน้ำมูล)



ระดับน้ำปัจจุบัน 124.40 ม.รทก.
ระดับตลิ่งต่ำสุด 128.76 ม.รทก.
ระดับท้องน้ำ 121.50 ม.รทก.

เชิงสะพานสิงห์บุรี - อ.เมือง จ.สิงห์บุรี
(ลุ่มน้ำเจ้าพระยา)



ระดับน้ำปัจจุบันต่ำกว่าสภาพ
ระดับตลิ่งต่ำสุด 11.50 ม.รทก.
ระดับท้องน้ำ -2.14 ม.รทก.

บ้านยางมณี - อ.โพธิ์ทอง จ.อ่างทอง
(ลุ่มน้ำเจ้าพระยา)



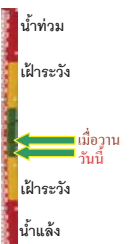
ระดับน้ำปัจจุบันต่ำกว่าสภาพ
ระดับตลิ่งต่ำสุด - ม.รทก.
ระดับท้องน้ำ - ม.รทก.

บ้านป้อม - อ.พระนครศรีอยุธยา
จ.พระนครศรีอยุธยา (ลุ่มน้ำเจ้าพระยา)



ระดับน้ำปัจจุบัน 7.75 ม.รทก.
ระดับตลิ่งต่ำสุด - ม.รทก.
ระดับท้องน้ำ - ม.รทก.

เสนา - อ.เสนา จ.พระนครศรีอยุธยา
(ลุ่มน้ำเจ้าพระยา)



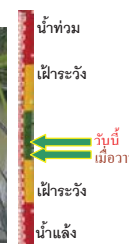
ระดับน้ำปัจจุบัน 1.05 ม.รทก.
ระดับตลิ่งต่ำสุด - ม.รทก.
ระดับท้องน้ำ - ม.รทก.

เชิงสะพานบริรักษ์ - อ.เมือง จ.อุทัยธานี
(ลุ่มน้ำสะแกกรัง)



ระดับน้ำปัจจุบัน 6.15 ม.รทก.
ระดับตลิ่งต่ำสุด 19.90 ม.รทก.
ระดับท้องน้ำ - ม.รทก.

อุทัยใหม่ - อ.เมือง จ.อุทัยธานี
(ลุ่มน้ำเจ้าพระยา)



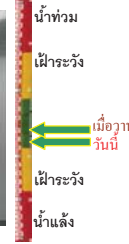
ระดับน้ำปัจจุบัน 16.25 ม.รทก.
ระดับตลิ่งต่ำสุด - ม.รทก.
ระดับท้องน้ำ - ม.รทก.

สะพานปรีดีชัย - อ.เมือง จ.พระนครศรีอยุธยา
(ลุ่มน้ำเจ้าพระยา)



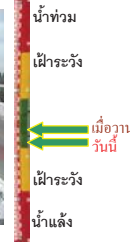
ระดับน้ำปัจจุบัน -0.10 ม.รทก.
ระดับตลิ่งต่ำสุด - ม.รทก.
ระดับท้องน้ำ - ม.รทก.

สะพานข้ามแม่น้ำท่าจีน 3 - อ.เมือง
จ.สมุทรสาคร (ลุ่มน้ำท่าจีน)



ระดับน้ำปัจจุบัน -0.49 ม.รทก.
ระดับตลิ่งต่ำสุด 1.37 ม.รทก.
ระดับท้องน้ำ -6.73 ม.รทก.

สะพานบุญรัตนประชาวุฒินัน - อ.สามพราน
จ.นครปฐม (ลุ่มน้ำท่าจีน)



ระดับน้ำปัจจุบัน 0.38 ม.รทก.
ระดับตลิ่งต่ำสุด 1.46 ม.รทก.
ระดับท้องน้ำ -7.22 ม.รทก.

สะพานหลวงพ่อบึง - อ.นครไชยศรี
จ.นครปฐม (ลุ่มน้ำท่าจีน)



ระดับน้ำปัจจุบัน 0.96 ม.รทก.
ระดับตลิ่งต่ำสุด 2.97 ม.รทก.
ระดับท้องน้ำ -4.69 ม.รทก.

สะพานข้ามแม่น้ำท่าจีน ทางหลวง346
อ.บางเลน จ.นครปฐม (ลุ่มน้ำท่าจีน)

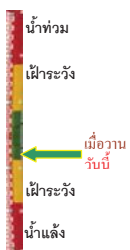


ระดับน้ำปัจจุบัน -0.54 ม.รทก.
ระดับตลิ่งต่ำสุด 0.89 ม.รทก.
ระดับท้องน้ำ -5.93 ม.รทก.

สะพานข้ามแม่น้ำท่าจีน ทางหลวง3365
อ.สามชุก จ.สุพรรณบุรี (ลุ่มน้ำท่าจีน)



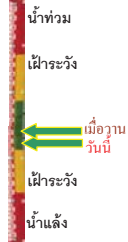
ระดับน้ำปัจจุบันต่ำกว่าสภาพ
ระดับตลิ่งต่ำสุด 5.70 ม.รทก.
ระดับท้องน้ำ 0.46 ม.รทก.



สะพานสามง่าม-ท่าโบสถ์ อ.หันคา
จ.ชัยนาท (ลุ่มน้ำท่าจีน)



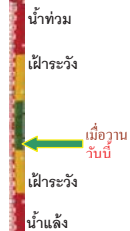
ระดับน้ำปัจจุบัน 12.12 ม.รทก.
ระดับตลิ่งต่ำสุด 13.14 ม.รทก.
ระดับท้องน้ำ 10.08 ม.รทก.



ร.ร.อนุบาลบางสะพาน - อ.บางสะพาน จ.ประจวบคีรีขันธ์
(คลองบางสะพาน/ชายฝั่งทะเลตะวันตก)



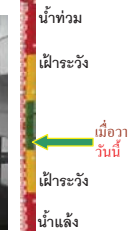
ระดับน้ำปัจจุบัน -0.10 ม.รทก.
ระดับตลิ่งต่ำสุด 4.16 ม.รทก.
ระดับท้องน้ำ -0.14 ม.รทก.



เขิงสะพานฉะเชิงเทรา - อ.เมือง จ.ฉะเชิงเทรา
(ลุ่มน้ำบางปะกง)



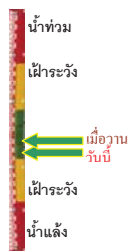
ระดับน้ำปัจจุบันต่ำกว่าสภาพ
ระดับตลิ่งต่ำสุด 1.90 ม.รทก.
ระดับท้องน้ำ - ม.รทก.



สถานีผู้ตะเภาตอนล่าง - อ.หาดใหญ่ จ.สงขลา
(ลุ่มน้ำทะเลสาบสงขลา)



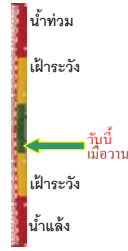
ระดับน้ำปัจจุบัน 0.10 ม.รทก.
ระดับตลิ่งต่ำสุด 8.93 ม.รทก.
ระดับท้องน้ำ -1.93 ม.รทก.



สถานีคลองตะโหมด - อ.ตะโหมด จ.พัทลุง
(ลุ่มน้ำทะเลสาบสงขลา)



ระดับน้ำปัจจุบันต่ำกว่าสภาพ
ระดับตลิ่งต่ำสุด 27.94 ม.รทก.
ระดับท้องน้ำ 20.52 ม.รทก.



สถานีลำป่า - อ.เมือง จ.พัทลุง
(ลุ่มน้ำทะเลสาบสงขลา)



ระดับน้ำปัจจุบัน -0.90 ม.รทก.
ระดับตลิ่งต่ำสุด 1.15 ม.รทก.
ระดับท้องน้ำ -2.86 ม.รทก.



อุทกวิทยาเชียงแสน - อ.เชียงแสน จ.เชียงราย
(ลุ่มน้ำโขงเหนือ)



ระดับน้ำปัจจุบัน 3.80 ม.รทก.
ระดับตลิ่งต่ำสุด - ม.รทก.
ระดับท้องน้ำ - ม.รทก.



สถานีวัดแม่น้ำโขง (MRC) - อ.เชียงคน จ.เลย
(ลุ่มน้ำโขงอีสาน)



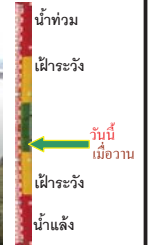
ระดับน้ำปัจจุบัน 8.35 ม.รทก.
ระดับตลิ่งต่ำสุด - ม.รทก.
ระดับท้องน้ำ - ม.รทก.



สถานีวัดแม่น้ำโขง (MRC) - อ.โขงเจียม จ.อุบลราชธานี
(ลุ่มน้ำโขงอีสาน)



ระดับน้ำปัจจุบันต่ำกว่าสภาพ
ระดับตลิ่งต่ำสุด - ม.รทก.
ระดับท้องน้ำ - ม.รทก.



สถานีบ้านบางแก้ว - อ.บรรพตพิสัย จ.นครสวรรค์
(ลุ่มน้ำปิง-วัง-สะแกกรัง-ป่าสัก)



ระดับน้ำปัจจุบัน 37.67 ม.รทก.
ระดับตลิ่งต่ำสุด 44.95 ม.รทก.
ระดับท้องน้ำ 35.06 ม.รทก.



สถานีบ้านปางร้องห้วยจี่ - อ.บ้านดง จ.ตาก
(ลุ่มน้ำปิง-วัง-สะแกกรัง-ป่าสัก)



ระดับน้ำปัจจุบัน 117.97 ม.รทก.
ระดับตลิ่งต่ำสุด 120.45 ม.รทก.
ระดับท้องน้ำ 114.47 ม.รทก.

