



# รายงานสถานการณ์น้ำรายวัน

เสนอโดย

ศูนย์เมขลา

ศูนย์ป้องกันวิกฤติน้ำ

กรมทรัพยากรน้ำ

ประจำวันที่ ๑๘ กรกฎาคม ๒๕๖๑

## สารบัญ

- ๑) สรุปสถานการณ์น้ำ
- ๒) ปริมาณฝนสะสมปี พ.ศ. ๒๕๖๐ และ ๒๕๖๑ เทียบค่าเฉลี่ย ๓๐ ปี
- ๓) สถานการณ์น้ำในอ่างเก็บน้ำขนาดใหญ่ และขนาดกลาง
- ๔) สถานการณ์น้ำในลำน้ำ
- ๕) รายงานสถานการณ์น้ำรายลุ่มน้ำ
- ๖) รายงานระดับน้ำจากกล้อง CCTV



# สรุปสถานการณ์น้ำ



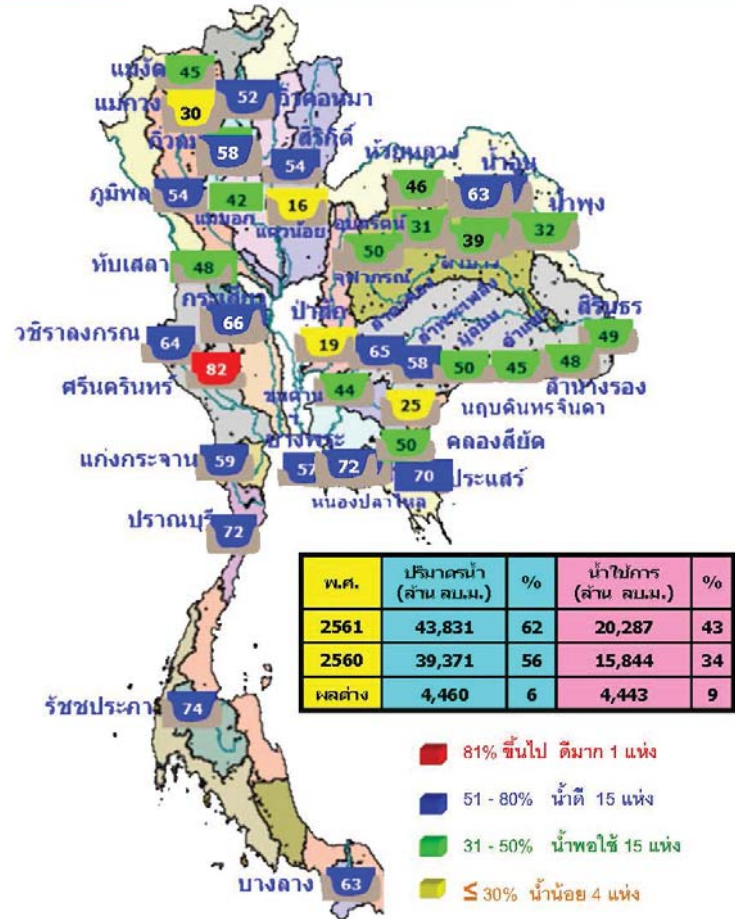
# นัยสำคัญ: 18 กรกฎาคม 2561



- ปริมาณฝนสะสมตั้งแต่ต้นปี 2561 ถึงวันที่ 15 กรกฎาคม 61 รวม 753.9 มม. มากกว่าค่าเฉลี่ย 103.2 มม. (16%)
  - อ่างเก็บน้ำขนาดใหญ่ มีปริมาณน้ำเก็บกักรวม 43,831 ล้าน ลบ.ม. (62%) มากกว่าปีที่แล้ว 6% (4,460 ล้าน ลบ.ม.)
  - อ่างเก็บน้ำขนาดกลาง มีปริมาณน้ำเก็บกัก 2,886 ล้าน ลบ.ม. (56%) น้อยกว่าปีที่แล้ว 13% (168 ล้าน ลบ.ม.)
- น้ำขนาดใหญ่มีปริมาณน้ำเก็บ**
- พื้นที่ที่ต้องให้ความสนใจเรื่องน้ำ
    - พื้นที่น้ำท่วม 3 จังหวัด นครพนม ร้อยเอ็ด ยโสธร
      - พื้นที่ระบายไม่ทัน 5 จังหวัด ลำพูน เพชรบูรณ์ อำนาจเจริญ จันทบุรี กระบี่
      - พื้นที่น้ำหลาก 3 จังหวัด แม่ฮ่องสอน พิชณุโลก กระบี่
    - ขาดแคลนน้ำ
      - ขาดแคลนน้ำอุปโภคบริโภค - จังหวัด
      - ขาดแคลนน้ำเกษตร - จังหวัด
      - น้ำเค็มรุก - จังหวัด
      - คุณภาพน้ำ
        - น้ำเสียเนื่องจากสิ่งปฏิกูล - จังหวัด
        - น้ำเสียเนื่องจากน้ำท่วมขัง - จังหวัด

# 18 กรกฎาคม 2561

## สถานการณ์การเก็บกักน้ำในเขื่อนขนาดใหญ่

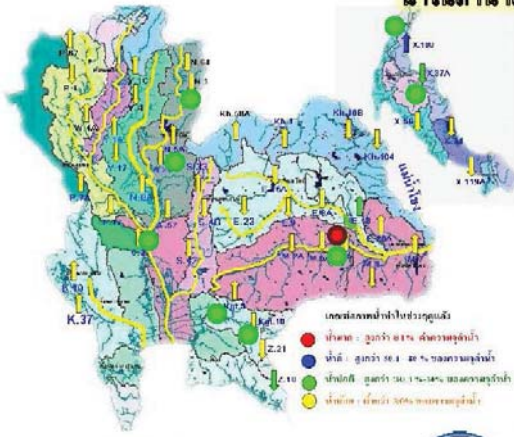


ภาพน้ำและการระบายน้ำ กทม  
รายงาน ณ วันที่ 18 กรกฎาคม 2561

เขื่อน	ปริมาณน้ำเก็บกัก (ล้าน ลบ.ม.)	ปริมาณน้ำใช้ (ล้าน ลบ.ม.)	ปริมาณน้ำสำรอง (ล้าน ลบ.ม.)	ปริมาณน้ำใช้จริง (ล้าน ลบ.ม.)	ปริมาณน้ำสำรอง (ล้าน ลบ.ม.)	วันที่ใช้จนหมด
1 เขื่อนป่าสักชลสิทธิ์	3,55	20.00	21.53	3445.49	35.65	100 21 ส.ค. 61
2 เขื่อนลำนางรอง	26.34	20.00	23.98	2214.51	34.75	111 5 พ.ย. 61
3 เขื่อนลำนางรอง	41.01	7.00	3.00	4216.45	67.71	500 29 ก.ย. 62
4 เขื่อนลำนางรอง	73.42	13.00	14.00	2655.63	45.13	193 26 ก.ย. 62
5 เขื่อนลำนางรอง	32.54	0.00	3.55	2053.20	65.55	333 15 มี.ย. 62
6 เขื่อนลำนางรอง	1.87	4.00	8.15	84.17	84.47	105 30 ก.ย. 61
7 เขื่อนลำนางรอง	0.97	0.00	0.10	177.61	2.62	29 15 ส.ค. 61
8 เขื่อนลำนางรอง	3.99	0.00	2.07	46.54	23.65	59 25 ก.ย. 61
9 เขื่อนลำนางรอง	14.30	0.00	4.98	142.98	12.94	16 2 ส.ค. 61
10 เขื่อนลำนางรอง	2.85	0.70	3.70	46.00	35.29	50 15 ก.ย. 61
11 เขื่อนลำนางรอง	0.00	2.20	2.20	667.46	18.73	303 16 ก.ย. 62
12 เขื่อนลำนางรอง	1.14	0.40	1.54	10.40	11.74	66 21 ก.ย. 61
รวม	73.37	51.82	65.99	12,456		

หมายเหตุ: การไฟฟ้าฝ่ายผลิตแห่งประเทศไทย

น้ำในลำน้ำสายหลักส่วนใหญ่อยู่ในสถานน้ำน้อย



ลำน้ำ	สถานี	พื้นที่สถานี		ที่ตั้ง	ความสูง	ระดับน้ำ	ปริมาณน้ำ		ค่า(+) หรือ(-) ส่วนต่าง	อุทก เกณฑ์	แนวโน้ม
		ช.บ.	ช.ก.				วันนี้	เมื่อวาน			
1. ปิง	P.1	ลำปางเหนือ	จังหวัดลำปาง	3.70	490	1.45	31	15	-2.25	ปกติ	เพิ่มขึ้น
ปิง	P.7A	ลำปางบ้านดง	จังหวัดลำปาง	5.87	4,035	1.08	332	524	-4.79	ปกติ	เพิ่มขึ้น
ปิง	P.17	ลำปางวัง	จังหวัดลำปาง	38.08	1,815	35.13	203	199	-2.95	ปกติ	เพิ่มขึ้น
2. แม่	W.4A	ลำปางวัง	จังหวัดลำปาง	6.10	458	1.48	-	-	-4.62	ปกติ	ทรงตัว
3. แม่	Y.1C	ลำปางบ้านไร่	จังหวัดลำปาง	8.20	1,000	1.20	72	40	-7.00	ปกติ	เพิ่มขึ้น
แม่	Y.16	ลำปางบ้านไร่	จังหวัดลำปาง	7.00	376	2.54	-	-	-4.46	N/A	ขาด
4. แม่	N.1	ลำปางบ้านไร่	จังหวัดลำปาง	7.00	1,265	2.60	127	127	-4.72	ปกติ	เพิ่มขึ้น
แม่	N.5A	ลำปางบ้านไร่	จังหวัดลำปาง	10.54	1,852	2.46	226	218	-8.08	ปกติ	เพิ่มขึ้น
แม่	N.67	ลำปางบ้านไร่	จังหวัดลำปาง	28.30	1,520	20.88	282	260	-7.42	ปกติ	เพิ่มขึ้น
5. มูล	M.6A	ลำปางบ้านไร่	จังหวัดลำปาง	4.00	440	0.18	0	0	-5.82	ปกติ	ทรงตัว
มูล	M.9	ลำปางบ้านไร่	จังหวัดลำปาง	9.00	200	5.59	-	-	-3.41	N/A	N/A
มูล	M.7	ลำปางบ้านไร่	จังหวัดลำปาง	7.00	2,300	3.45	568	557	-3.55	ปกติ	เพิ่มขึ้น
6. พระปิง	Kg.10	ลำปางบ้านไร่	จังหวัดลำปาง	11.00	300	6.67	89	48	-4.33	ปกติ	เพิ่มขึ้น
7. บางระจัน	Kg.5	ลำปางบ้านไร่	จังหวัดลำปาง	10.20	658	4.77	197	180	-5.43	ปกติ	เพิ่มขึ้น
8. ช่างมณี	X.15B	ลำปางบ้านไร่	จังหวัดลำปาง	12.00	930	8.19	335	188	-3.81	ปกติ	เพิ่มขึ้น
9. ลำปำ	X.37A	ลำปางบ้านไร่	จังหวัดลำปาง	10.76	489	6.83	108	112	-3.93	ปกติ	ลดลง
10. โกล	X.119A	ลำปางบ้านไร่	จังหวัดลำปาง	8.20	219	3.35	7	7	4.85	ปกติ	ลดลง

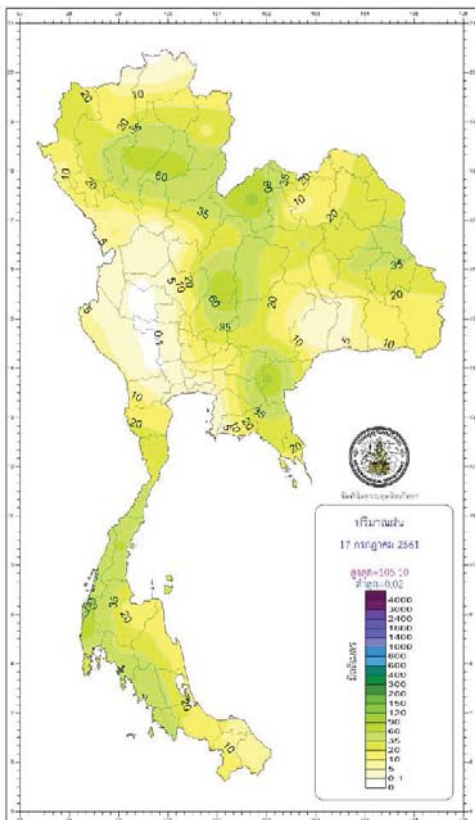
หมายเหตุ: เครื่องหมาย - หมายถึง ไม่มีรายงาน



กราฟแสดงการทรงตัวของระดับน้ำในลำน้ำแม่ปิง วันที่ 6 สัปดาห์ (ค่าเฉลี่ยจากสถานีวัดระดับน้ำ 7 สถานี (ดูข้อมูลและสถานี วัดระดับน้ำแม่ปิง))



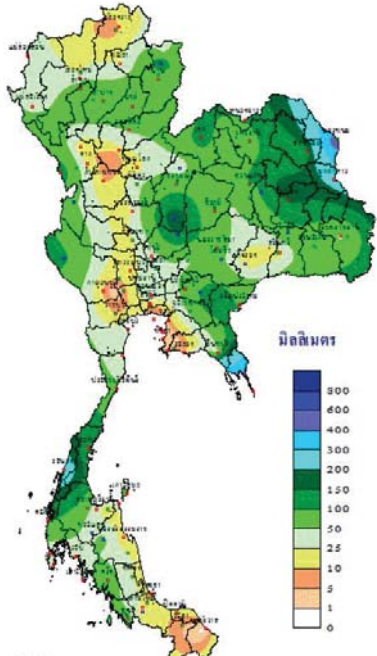
ปริมาณฝน 24 ชั่วโมง ที่ผ่านมามี



กองพยากรณ์อากาศ กรมอุตุนิยมวิทยา กระทรวงดิจิทัลเพื่อเศรษฐกิจและสังคม		รายงานสรุปลักษณะอากาศ ประจำวันพุธที่ 18 กรกฎาคม พ.ศ. 2561 ออกประกาศเวลา 1100 น.	
ภาค	เกณฑ์และปริมาณฝนเป็นมิลลิเมตร	อุณหภูมิเป็นองศาเซลเซียส	
เหนือ	มีฝนร้อยละ 90 ของพื้นที่ มากที่สุด 93.4 มม.	ต่ำสุด	11.8 ยอดดอยอินทนนท์ อ.จอมทอง จ.เชียงใหม่
	ที่ อ.วิเชียรบุรี จ.เพชรบูรณ์	ต่ำสุด	21.5 อ.ฝายหลวง จ.สกลนคร
		สูงสุด	35.4 อ.เมือง จ.อำนาจเจริญ
ตะวันออกเฉียงเหนือ	มีฝนร้อยละ 90 ของพื้นที่ มากที่สุด 104.6 มม.	ต่ำสุด	14.0 อุทยานแห่งชาติภูเรือ อ.ภูเรือ จ.เลย
	ที่ ต.นาโพธิ์ อ.เมือง จ.เลย	ต่ำสุด	22.6 อ.ปากช่อง จ.นครราชสีมา
		สูงสุด	30.3 อ.เมือง จ.มุกดาหาร
กลาง	มีฝนร้อยละ 90 ของพื้นที่ มากที่สุด 73.4 มม.	ต่ำสุด	26.1 อ.เมือง จ.สมุทรสงคราม
	ที่ ต.บ้านขุน อ.ชัยบาดาล จ.ลพบุรี	สูงสุด	33.4 อ.เมือง จ.สุโขทัย
	ตะวันออก	มีฝนร้อยละ 90 ของพื้นที่ มากที่สุด 272.4 มม.	ต่ำสุด
ที่ อ.คลองใหญ่ จ.ตราด		ต่ำสุด	23.5 ส.จ.ระยอง อ.เขาชะเมา จ.ระยอง
		สูงสุด	32.0 อ.เมือง จ.ลพบุรี
ใต้ฝั่งตะวันออก	มีฝนร้อยละ 90 ของพื้นที่ มากที่สุด 75.0 มม.	ต่ำสุด	22.5 อ.เมือง จ.นราธิวาส
	ที่ อ.ทุ่งสง จ.นครศรีธรรมราช	สูงสุด	35.2 อ.เมือง จ.นราธิวาส
	ใต้ฝั่งตะวันตก	มีฝนร้อยละ 90 ของพื้นที่ มากที่สุด 88.6 มม.	ต่ำสุด
ที่ อ.สะทิวา จ.พังงา		สูงสุด	33.8 อ.เมือง จ.ตรัง
กรุงเทพมหานคร และปริมณฑล		มีฝนร้อยละ 90 ของพื้นที่ มากที่สุด 10.8 มม.	ต่ำสุด
	ที่ อ.คลองหลวง จ.ปทุมธานี	สูงสุด	30.5 อ.คลองหลวง จ.ปทุมธานี

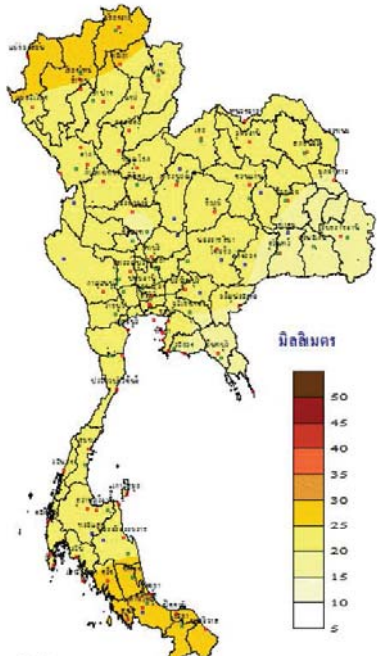
วันนี้	กรุงเทพมหานคร	ดวงอาทิตย์ตกเวลา	18.49 น.
	ประกาศการกัญชง-กัญชง แพทย์แผนไทย จ.ภูเก็ต	ดวงอาทิตย์ตกเวลา	18.49 น.
วันพรุ่งนี้	มหาสารคาม อ.โพนพิสัย จ.อุดรธานี	ดวงอาทิตย์ขึ้นเวลา	05.36 น.
	อุทธรณ์ อ.รัตนวาปี อ.ปัว จ.น่าน	ดวงอาทิตย์ขึ้นเวลา	05.48 น.
สภาวะระดับน้ำในแม่น้ำเจ้าพระยา ที่จังหวัดฉะเชิงเทราจะถึงขีดอันตรายจากเขื่อนลพบุรีในบริเวณน้ำทะเลหนุนและอิทธิพลของมรสุม			
วันนี้ (18 ก.ค. 61)	น้ำขึ้นเต็มที่ เวลา	09.29 น.	สูงกว่าระดับทะเลปานกลาง - เมตร 49 ซม.ต.สมุทร
	และเวลา	23.45 น.	สูงกว่าระดับทะเลปานกลาง - เมตร 96 ซม.ต.สมุทร
	น้ำลงเต็มที่ เวลา	05.39 น.	ต่ำกว่าระดับทะเลปานกลาง 0 เมตร 00 ซม.ต.สมุทร
	และเวลา	17.09 น.	ต่ำกว่าระดับทะเลปานกลาง - เมตร 95 ซม.ต.สมุทร
วันพรุ่งนี้ (19 ก.ค. 61)	น้ำขึ้นเต็มที่ เวลา	10.27 น.	สูงกว่าระดับทะเลปานกลาง - เมตร 37 ซม.ต.สมุทร
	และเวลา	- น.	สูงกว่าระดับทะเลปานกลาง - เมตร - ซม.ต.สมุทร
	น้ำลงเต็มที่ เวลา	06.19 น.	ต่ำกว่าระดับทะเลปานกลาง - เมตร 15 ซม.ต.สมุทร
	และเวลา	17.25 น.	ต่ำกว่าระดับทะเลปานกลาง - เมตร 68 ซม.ต.สมุทร

ปริมาณฝนสะสม  
ระหว่างวันที่ 11 - 17 กรกฎาคม 2561



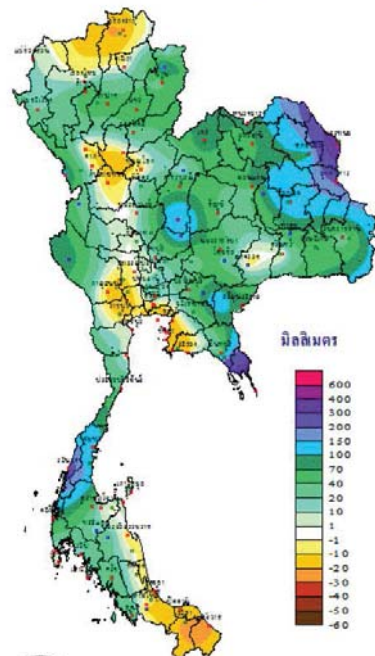
THAI METEOROLOGICAL DEPARTMENT

ดัชนีการคายระเหยน้ำสะสม  
ระหว่างวันที่ 11 - 17 กรกฎาคม 2561



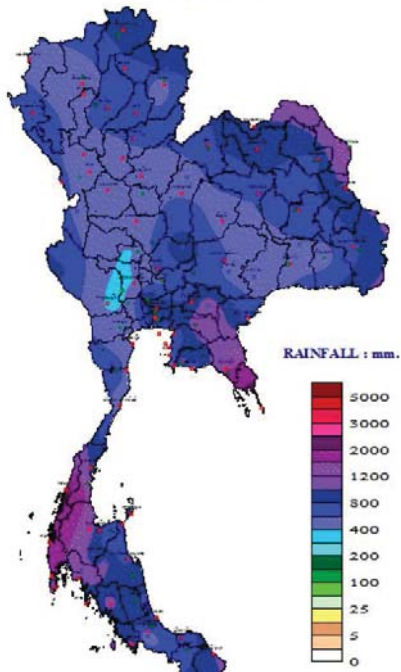
THAI METEOROLOGICAL DEPARTMENT

สมดุลน้ำ  
ระหว่างวันที่ 11 - 17 กรกฎาคม 2561



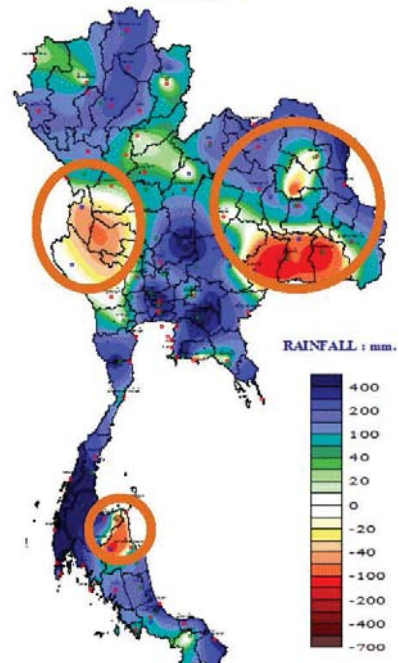
THAI METEOROLOGICAL DEPARTMENT

TOTAL RAINFALL FROM 1 JANUARY  
TO 17 กรกฎาคม 2018



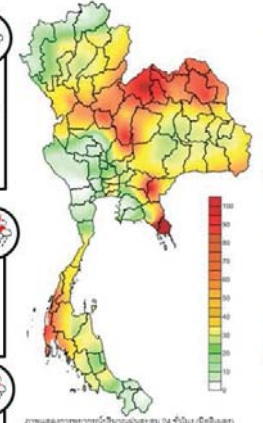
THAI METEOROLOGICAL DEPARTMENT

DEPARTURE FROM NORMAL  
TO 17 กรกฎาคม



THAI METEOROLOGICAL DEPARTMENT

**พยากรณ์อากาศประจำวันพุธที่ 18 กรกฎาคม พ.ศ. 2561**  
ออกประกาศเวลา 11.00 น.



**ภาคเหนือ**  
มีฝนเป็นส่วนใหญ่ มีฝนฟ้าคะนอง ร้อยละ 80 ของพื้นที่ และมีฝนตกหนักถึงหนักมากบางแห่ง  
27-34°C

**ภาคตะวันออกเฉียงเหนือ**  
มีฝนตกเป็นบริเวณกว้างและมีฝนตกหนักถึงหนักมากบางแห่ง  
26-32°C

**ภาคกลาง**  
มีฝนฟ้าคะนอง ร้อยละ 70 ของพื้นที่ และมีฝนตกหนักบางแห่ง  
27-32°C

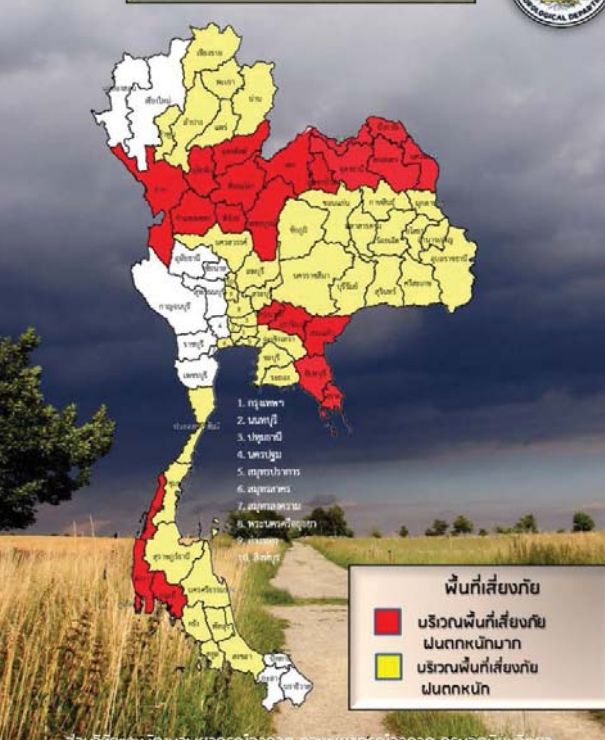
**ภาคตะวันออก**  
มีฝนฟ้าคะนอง ร้อยละ 70 ของพื้นที่ มีฝนตกหนักถึงหนักมากบางแห่ง ทะเลมีคลื่นสูง 2-3 เมตร บริเวณที่มีฝนฟ้าคะนองคลื่นสูง > 3 เมตร  
27-32°C

**ภาคใต้ฝั่งตะวันออก**  
มีฝนฟ้าคะนอง ร้อยละ 80 ของพื้นที่ และมีฝนตกหนักบางแห่ง ทะเลมีคลื่นสูง 2-3 เมตร บริเวณที่มีฝนฟ้าคะนองคลื่นสูง > 3 เมตร ทะเลอันดามันมีคลื่นสูง 2-3 เมตร บริเวณที่มีฝนฟ้าคะนองคลื่นสูง > 2 เมตร  
28-33°C

**ภาคใต้ฝั่งตะวันตก**  
มีฝนฟ้าคะนอง ร้อยละ 70 ของพื้นที่ และมีฝนตกหนักบางแห่ง ทะเลมีคลื่นสูง 2-3 เมตร บริเวณที่มีฝนฟ้าคะนองคลื่นสูง > 2 เมตร ทะเลอันดามันมีคลื่นสูง 1-2 เมตร บริเวณที่มีฝนฟ้าคะนองคลื่นสูง > 2 เมตร  
28-33°C

**ค่าเตือน**  
ประเพณีสงกรานต์สุคนธ์บานแก้ว กับมีฝนตกหนักถึงหนักมากบางแห่งบริเวณภาคเหนือ ภาคตะวันออก และภาคกลาง ภาคตะวันออก และภาคใต้ ขอให้ประชาชนบริเวณดังกล่าวระวังอันตรายจากฝนตกหนักและฝนที่ตกสะสม ที่ทำให้เกิดน้ำท่วมฉับพลัน และน้ำป่าไหลหลากไว้ด้วย  
สำหรับบริเวณที่มีฝนตกหนักถึงหนักมากบางแห่ง ขอให้ประชาชนระวังอันตรายจากฝนตกหนักและฝนที่ตกสะสม ที่ทำให้เกิดน้ำท่วมฉับพลัน และน้ำป่าไหลหลากไว้ด้วย

**แผนที่แสดงพื้นที่เสี่ยงภัยฝนตกหนักถึงหนักมาก**  
วันที่ 18 กรกฎาคม พ.ศ. 2561



ส่วนวิจัยและพัฒนายาการนำอากาศ กรมอุตุนิยมวิทยา

**ประกาศกรมอุตุนิยมวิทยา**  
**เรื่อง พายุ "เซินติญ"**  
ฉบับที่ 4 (313/2561)

เมื่อเวลา 10.00 น. ของวันนี้ (18 ก.ค. 61) พายุโซนร้อน "เซินติญ" (SON-TINH) บริเวณอ่าวตังเกี๋ย มีศูนย์กลางอยู่ห่างประมาณ 300 กิโลเมตรทางตะวันออกเฉียงเหนือของ กรุงเทพมหานคร หรือที่ ละติจูด 18.7 องศาเหนือ ลองจิจูด 108.5 องศาตะวันออก มีความเร็วสูงสุดใกล้ศูนย์กลางประมาณ 70 กิโลเมตรต่อชั่วโมง พายุนี้กำลังเคลื่อนตัวทางทิศตะวันตกค่อนทางวัน 30 กิโลเมตรต่อชั่วโมง คาดว่าจะเคลื่อนขึ้นฝั่งบริเวณเมืองเว้ ประเทศเวียดนามในวันที่ (18 ก.ค. 61) ซึ่งจะส่งผลกระทบต่อพื้นที่ในช่วงวันที่ 18-20 กรกฎาคม 2561 บริเวณภาคตะวันออกเฉียงเหนือ และภาคเหนือ จะมีฝนตกหนักถึงหนักมากบางพื้นที่ ขอให้ประชาชนบริเวณดังกล่าวระวังอันตรายจากฝนที่ตกหนักและฝนที่ตกสะสมที่อาจทำให้เกิดน้ำท่วมฉับพลัน น้ำป่าไหลหลากและน้ำล้นตลิ่งไว้ด้วย โดยมีพื้นที่ได้รับผลกระทบตามภาคต่างๆ ดังนี้

**ในวันที่ 18 กรกฎาคม 2561**

**ภาคเหนือ:** จังหวัดเชียงราย พะเยา แพร่ น่าน ลำปาง สุโขทัย อุตรดิตถ์ พิษณุโลก ตาก กำแพงเพชร พิจิตร และแพร่  
**ภาคตะวันออกเฉียงเหนือ:** จังหวัดเลยหนองคาย บึงกาฬ หนองบัวลำภู สกลนคร นครพนม กาฬสินธุ์ มุกดาหาร อำนาจเจริญ อุบลราชธานี ร้อยเอ็ด ชัยภูมิ และนครราชสีมา  
**ภาคกลาง:** จังหวัดนครสวรรค์ อุทัยธานี สระบุรี สิงห์บุรี อ่างทอง และพระนครศรีอยุธยา รวมทั้งกรุงเทพมหานครและปริมณฑล  
**ภาคตะวันออก:** จังหวัดนครราชสีมา ปราจีนบุรี สระแก้ว ฉะเชิงเทรา ชลบุรี ระยอง จันทบุรี และตราด  
**ภาคใต้:** จังหวัดประจวบคีรีขันธ์ สุราษฎร์ธานี นครศรีธรรมราช ระนอง พังงา ภูเก็ต กระบี่ ตรัง และสตูล

**ในวันที่ 19 กรกฎาคม 2561**

**ภาคเหนือ:** จังหวัดแม่ฮ่องสอน เชียงใหม่ เชียงราย พะเยา แพร่ น่าน ลำปาง ลำพูน สุโขทัย อุตรดิตถ์ กำแพงเพชร ตาก พิษณุโลก พิจิตร และแพร่  
**ภาคตะวันออกเฉียงเหนือ:** จังหวัดเลย หนองบัวลำภู หนองบัวลำภู ชัยภูมิ และนครราชสีมา  
**ภาคกลาง:** จังหวัดสุพรรณบุรี กาญจนบุรี สุพรรณบุรี และราชบุรี  
**ภาคตะวันออก:** จังหวัดชลบุรี และตราด  
**ภาคใต้:** จังหวัดระนอง พังงา ภูเก็ต และกระบี่

**ในวันที่ 20 กรกฎาคม 2561**

**ภาคเหนือ:** จังหวัดแม่ฮ่องสอน เชียงใหม่ เชียงราย ลำปาง และตาก  
**ภาคกลาง:** จังหวัดอุทัยธานี กาญจนบุรี และราชบุรี

สำหรับบริเวณทะเลอันดามันมีคลื่นสูงประมาณ 2 เมตร และอ่าวไทย มีกำลังแรง ทำให้ภาคกลาง ภาคตะวันออก และภาคใต้ฝั่งตะวันตกจะมีฝนตกหนักบางแห่ง ส่วนคลื่นลมบริเวณทะเลอันดามันและอ่าวไทยตอนบนมีกำลังแรง โดยมีคลื่นสูง 2-3 เมตร บริเวณที่มีฝนฟ้าคะนองคลื่นสูงมากกว่า 3 เมตร ขอให้ชาวเรือระมัดระวังอันตรายจากคลื่นลมแรง และเรือเล็กควรงดออกจากฝั่งไว้ด้วย สำหรับประชาชนที่อาศัยอยู่ในบริเวณชายฝั่งภาคตะวันออกเฉียงเหนือและภาคใต้ฝั่งตะวันตก ระวังอันตรายจากคลื่นลมแรงที่พัดเข้าหาฝั่งไว้ด้วยจนถึงวันที่ 22 กรกฎาคม 2561

จึงขอให้ประชาชนติดตามประกาศจากกรมอุตุนิยมวิทยาอย่างใกล้ชิด และสามารถติดตามข้อมูลที่เว็บไซต์กรมอุตุนิยมวิทยา <http://www.tmd.go.th> หรือ สายด่วนพยากรณ์อากาศ 1182 ได้ตลอด 24 ชั่วโมง



**คำเตือน**

พายุโซนร้อน "เซินติญ" (SON-TINH) และสภาวะคลื่นลมแรง บริเวณทะเลอันดามัน และอ่าวไทยตอนบน ก็ยังมีฝนตกหนักบริเวณภาคตะวันออกเฉียงเหนือ และภาคเหนือ ฉบับที่ ๑๕

จากแผนที่อากาศผิวพื้น ภาพถ่ายดาวเทียม และแบบจำลองเชิงตัวเลขเวลา ๐๖.๐๐ น. ของวัน พุธ ที่ ๑๘ ก.ค.๖๑

พายุโซนร้อน "เซินติญ" (SON-TINH) บริเวณทะเลจีนใต้ตอนบน มีศูนย์กลางอยู่ประมาณ ละติจูด ๑๘.๗ องศาเหนือ ลองจิจูด ๑๐๘.๕ องศาตะวันออก หรืออยู่ห่างจากเกาะไหหลำ ไปทางทิศตะวันออก ๒๗ ไมล์ (ประมาณ ๕๐ กม.) มีความเร็วลมสูงสุดใกล้ศูนย์กลาง ๓๕ นอต กำลังเคลื่อนตัวทางทิศตะวันตกด้วยความเร็ว ๒๒ นอต พายุนี้จะเคลื่อนตัวผ่านเกาะไหหลำ ลงสู่อ่าวตังเกี๋ย ในวันที่ (๑๘ ก.ค.๖๑) โดยส่งผลกระทบต่อพื้นที่บริเวณภาคตะวันออกเฉียงเหนือ และภาคเหนือ มีฝนเพิ่มขึ้น และมีฝนตกหนักบางแห่ง ในระหว่างวันที่ ๑๘ - ๒๐ ก.ค.๖๑ ขอให้ระวังอันตรายจากน้ำท่วมฉับพลัน น้ำป่าไหลหลาก ในบริเวณดังกล่าว ส่วนบริเวณทะเลอันดามันและอ่าวไทยตอนบนมีกำลังปานกลางถึงค่อนข้างแรง ในระหว่างวันที่ ๑๘ - ๒๐ ก.ค.๖๑ โดยทะเลอันดามัน ตั้งแต่ จ.ภูเก็ตขึ้นมา ความสูงของคลื่น ๒ - ๔ ฟุต (๑.๘ - ๒.๗ เมตร) ห่างฝั่ง ๑๐ - ๑๕ ฟุต (๓.๐ - ๓.๓ เมตร) ได้จ.ภูเก็ตลงไป ความสูงของคลื่น ๕ - ๗ ฟุต (๑.๕ - ๒.๑ เมตร) ห่างฝั่ง ๘ ฟุต (๒.๔ เมตร) อ่าวไทยจะมีคลื่นลมมีกำลังปานกลาง ความสูงของคลื่น ๒ - ๔ ฟุต (๑.๘ - ๒.๔ เมตร) ห่างฝั่ง ๕ ฟุต (๑.๕ เมตร) อ่าวไทยตอนบน มีตั้งแต่ระดับความสูงของคลื่น ๓ - ๕ ฟุต (๑.๐ - ๑.๕ เมตร) ห่างฝั่ง ๖ - ๘ ฟุต (๑.๘ - ๒.๔ เมตร) อ่าวไทยตอนล่าง ความสูงของคลื่น ๒ - ๔ ฟุต (๐.๕ - ๑.๒ เมตร) ห่างฝั่ง ๕ - ๖ ฟุต (๑.๕ - ๑.๘ เมตร)

ขอให้ระมัดระวังอันตรายอันเกิดจากสภาวะฝนตกหนัก น้ำท่วมฉับพลัน น้ำป่าไหลหลาก และคลื่นซัดฝั่งกับลมแรง ขอให้พิจารณาเดินเรือด้วยความระมัดระวังในช่วงวันดังกล่าว รวมทั้งติดตามข่าวอากาศจาก กอศ.อ. อย่างใกล้ชิดต่อไป

# ปริมาณฝนสะสมปี

พ.ศ. ๒๕๖๐ และ ๒๕๖๑

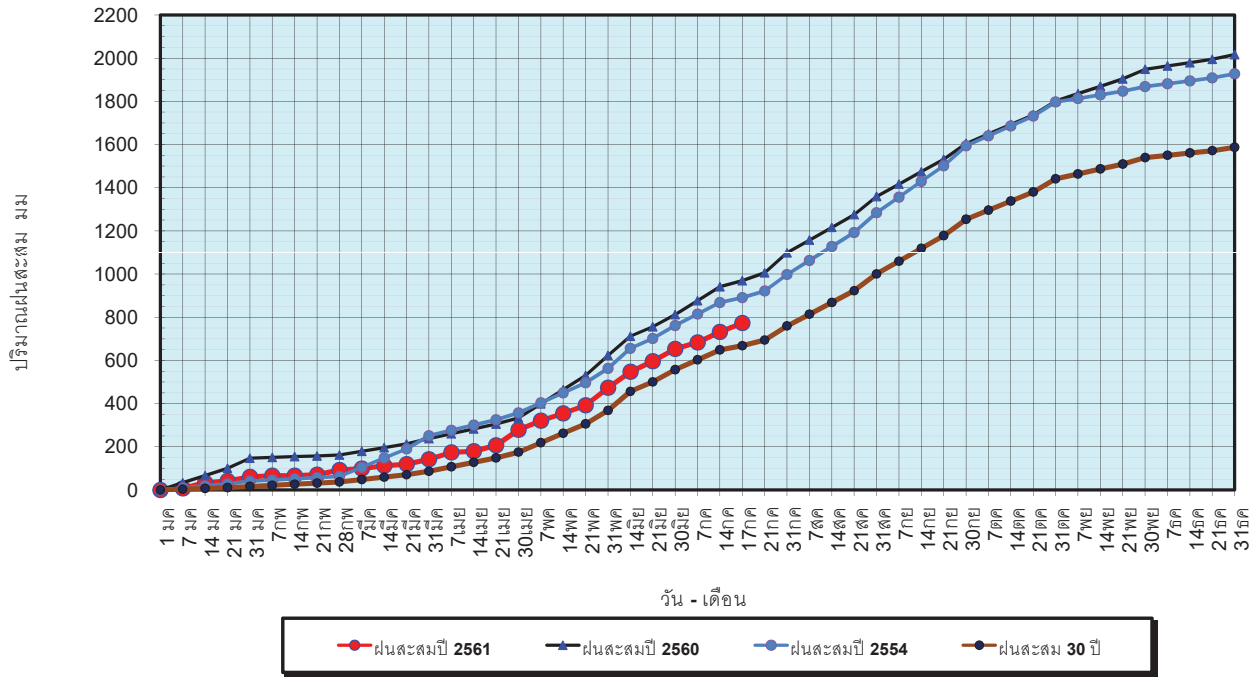
เทียบค่าเฉลี่ย ๓๐ ปี



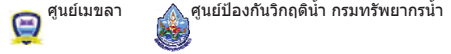


วันที่ 17 กรกฎาคม 2561  
 ฝน30ปี = 668.40 มม. (สะสมทั้งปี = 1,587.70 มม.)  
 ปี60 = 969.20 มม. (สะสมทั้งปี = 2,016.75 มม.)  
 ปี61 = 773.46 มม.  
 เปรียบเทียบกับ ปี 60 **มีค่าน้อยกว่า** -195.75 มม.  
 เปรียบเทียบกับฝนเฉลี่ย 30 ปี **มีค่ามากกว่า** 105.05 มม.

ปริมาณฝนสะสมปี 2554-2560-2561 เทียบกับค่าเฉลี่ย 30 ปี

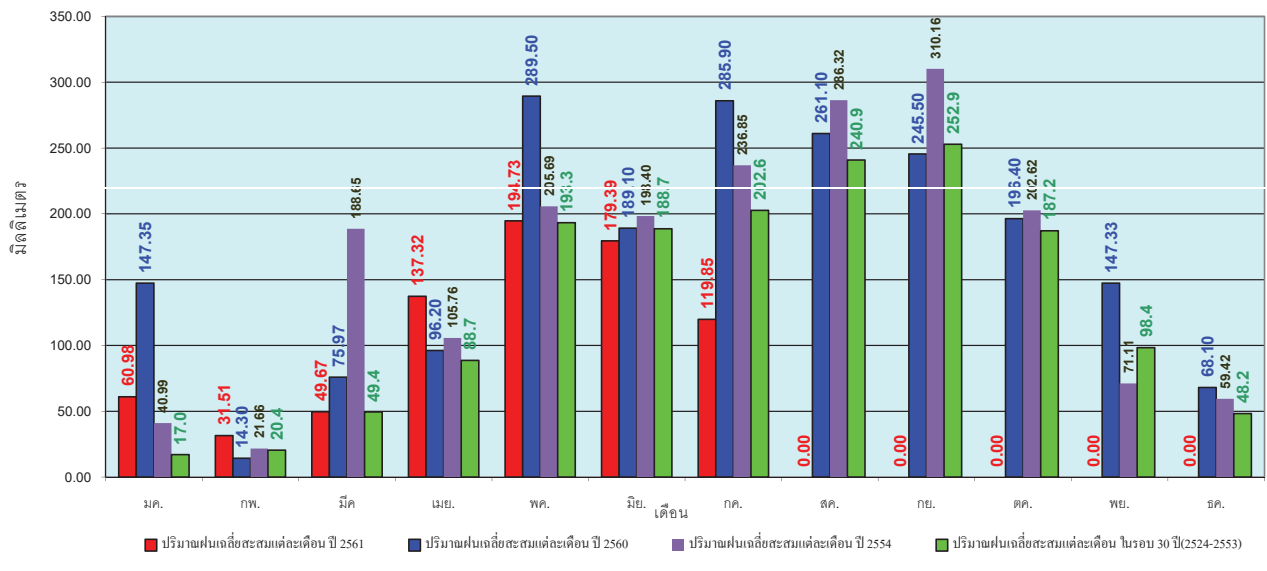


ข้อมูลจากกรมอุตุนิยมวิทยาจำนวน 122  
 สถานีข้อมูลปริมาณฝนสะสมถึง วันที่  
 17 กรกฎาคม 2561



วันที่ 17 กรกฎาคม 2561  
 ฝน30ปี = 668.40 มม. (สะสมทั้งปี = 1,587.50 มม.)  
 ปี60 = 969.20 มม. (สะสมทั้งปี = 2,016.75 มม.)  
 ปี61 = 773.46 มม.  
 เปรียบเทียบกับ ปี 60 **มีค่าน้อยกว่า** -195.75 มม.  
 เปรียบเทียบกับฝนเฉลี่ย 30 ปี **มีค่ามากกว่า** 105.05 มม.

ปริมาณฝนเฉลี่ยรายเดือนของประเทศ

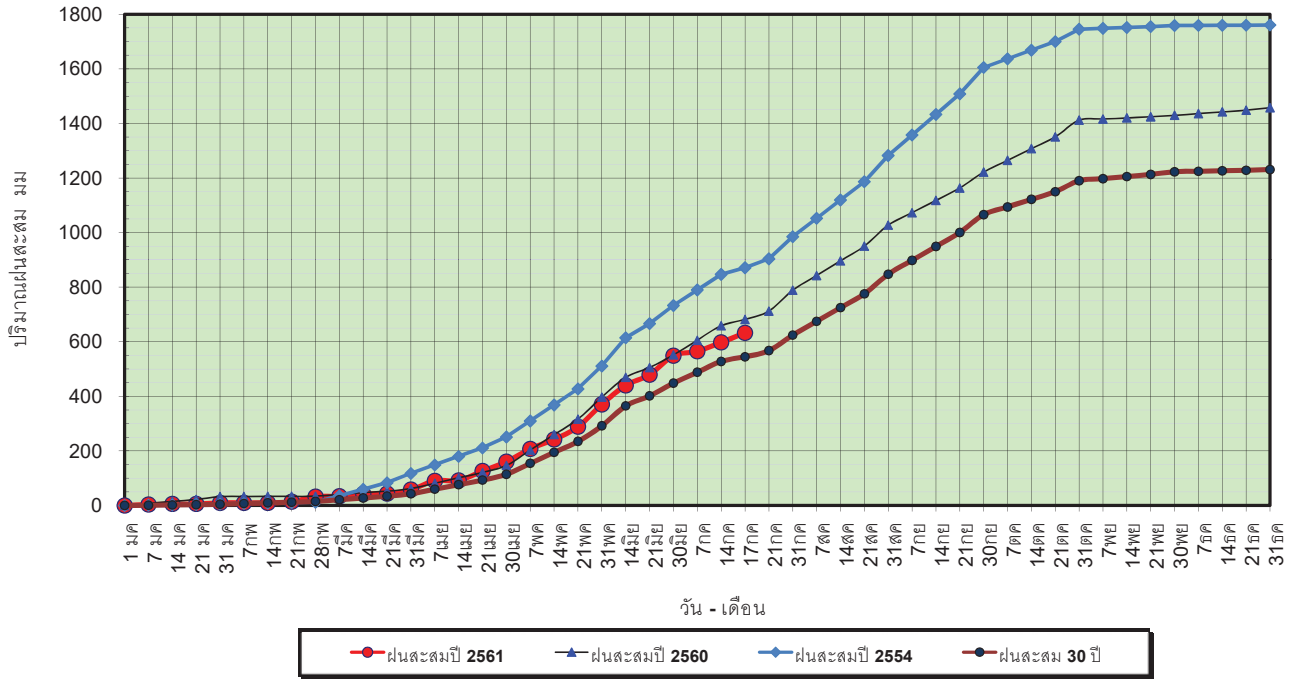


ข้อมูลจากกรมอุตุนิยมวิทยาจำนวน 122  
 สถานีข้อมูลปริมาณฝนสะสมถึง วันที่  
 17 กรกฎาคม 2561



วันที่ 17 กรกฎาคม 2561  
 ฝน30ปี = 544.92 มม. (สะสมทั้งปี = 1,230.90 มม.)  
 ปี60 = 681.52 มม. (สะสมทั้งปี = 1,457.30 มม.)  
 ปี61 = 632.49 มม.  
 เปรียบเทียบกับ ปี 60 **มีค่าน้อยกว่า** -49.03 มม.  
 เปรียบเทียบกับฝนเฉลี่ย 30 ปี **มีค่ามากกว่า** 87.57 มม.

**ปริมาณฝนสะสมภาคเหนือ**

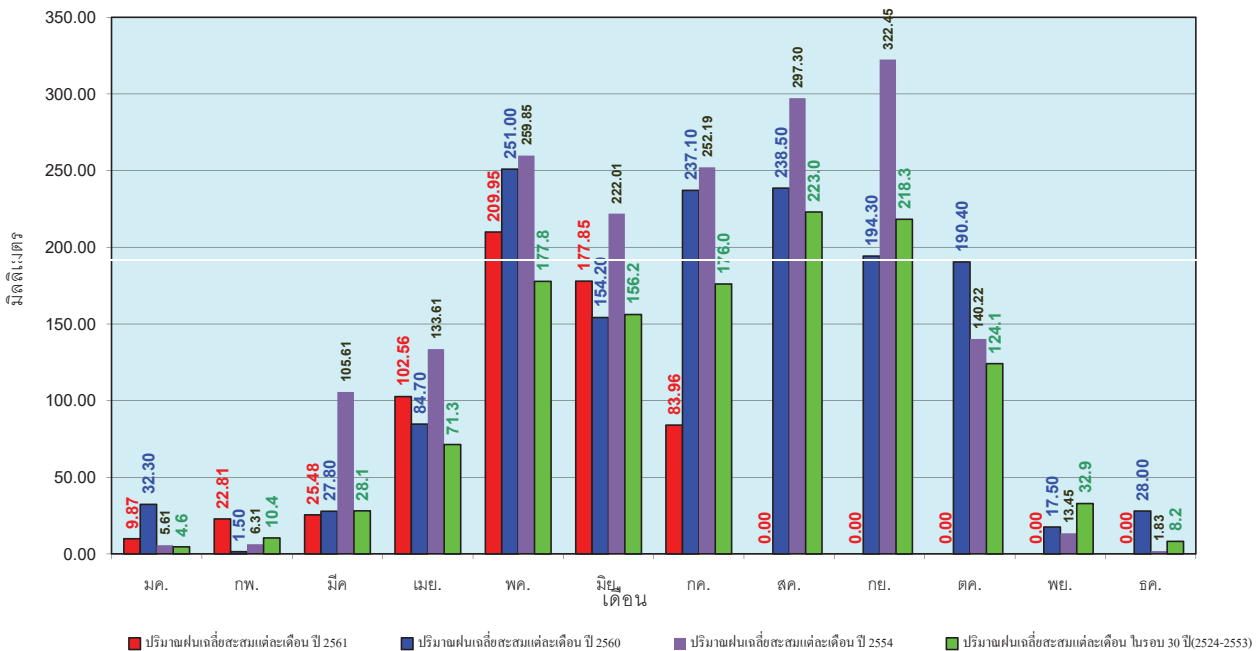


ข้อมูลจากกรมอุตุนิยมวิทยาจำนวน 32  
 สถานีข้อมูลปริมาณฝนสะสมถึง วันที่  
 17 กรกฎาคม 2561

ศูนย์เมขลา    ศูนย์ป้องกันภัยพิบัติฯ กรมทรัพยากรน้ำ

วันที่ 17 กรกฎาคม 2561  
 ฝน30ปี = 544.92 มม. (สะสมทั้งปี = 1,230.90 มม.)  
 ปี60 = 681.52 มม. (สะสมทั้งปี = 1,457.30 มม.)  
 ปี61 = 632.49 มม.  
 เปรียบเทียบกับ ปี 60 **มีค่าน้อยกว่า** -49.03 มม.  
 เปรียบเทียบกับฝนเฉลี่ย 30 ปี **มีค่ามากกว่า** 87.57 มม.

**ปริมาณฝนเฉลี่ยสะสมรายเดือน ภาคเหนือ**

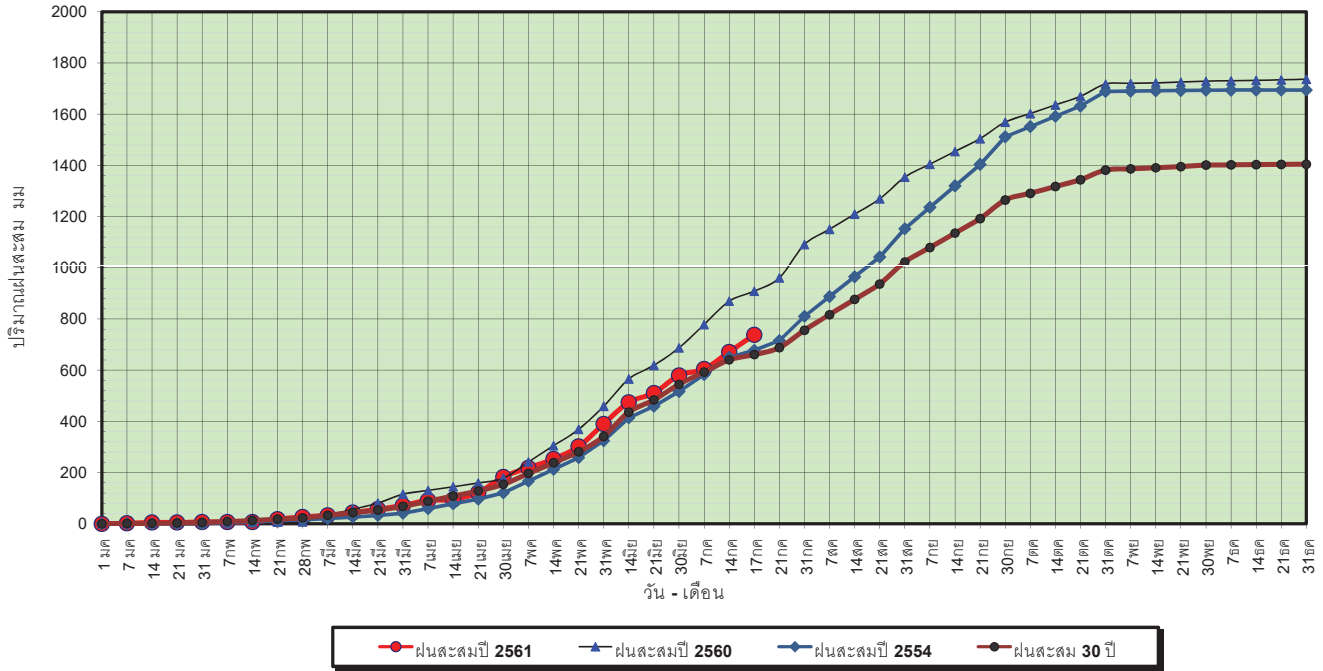


ข้อมูลจากกรมอุตุนิยมวิทยาจำนวน 32  
 สถานีข้อมูลปริมาณฝนสะสมถึง วันที่  
 17 กรกฎาคม 2561

ศูนย์เมขลา    ศูนย์ป้องกันภัยพิบัติฯ กรมทรัพยากรน้ำ

วันที่ 17 กรกฎาคม 2561  
 ฝน30ปี = 660.73 มม. (สะสมทั้งปี = 1,404.50 มม.)  
 ปี60 = 908.42 มม. (สะสมทั้งปี = 1,736.60 มม.)  
 ปี61 = 738.46 มม.  
 เปรียบเทียบกับ ปี 60 **มีค่าน้อยกว่า** -169.96 มม.  
 เปรียบเทียบกับฝนเฉลี่ย 30 ปี **มีค่ามากกว่า** 77.74 มม.

### ปริมาณฝนสะสมภาคตะวันออกเฉียงเหนือ



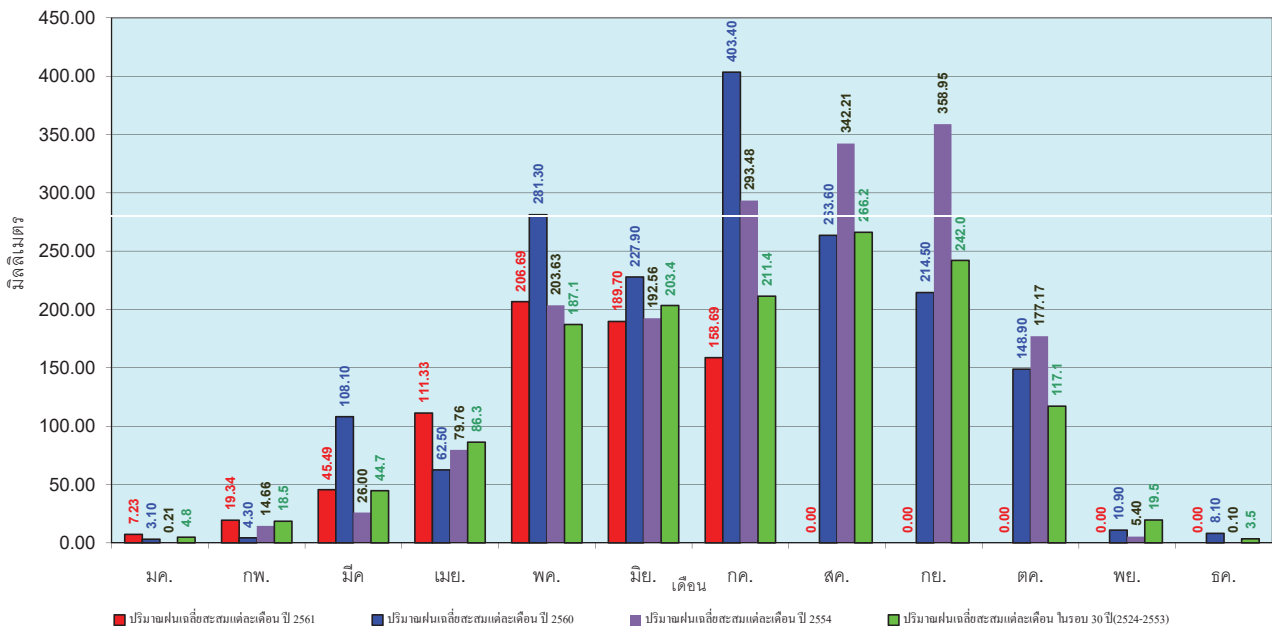
ข้อมูลจากกรมอุตุนิยมวิทยาจำนวน 28  
 สถานีข้อมูลปริมาณฝนสะสมถึง วันที่  
 17 กรกฎาคม 2561



ศูนย์เมฆลา ศูนย์ป้องกันวิกฤตน้ำ กรมทรัพยากรน้ำ

วันที่ 17 กรกฎาคม 2561  
 ฝน30ปี = 660.73 มม. (สะสมทั้งปี = 1,404.50 มม.)  
 ปี60 = 908.42 มม. (สะสมทั้งปี = 1,736.60 มม.)  
 ปี61 = 738.46 มม.  
 เปรียบเทียบกับ ปี 60 **มีค่าน้อยกว่า** -169.96 มม.  
 เปรียบเทียบกับฝนเฉลี่ย 30 ปี **มีค่ามากกว่า** 77.74 มม.

### ปริมาณฝนเฉลี่ยสะสมรายเดือน ภาคตะวันออกเฉียงเหนือ



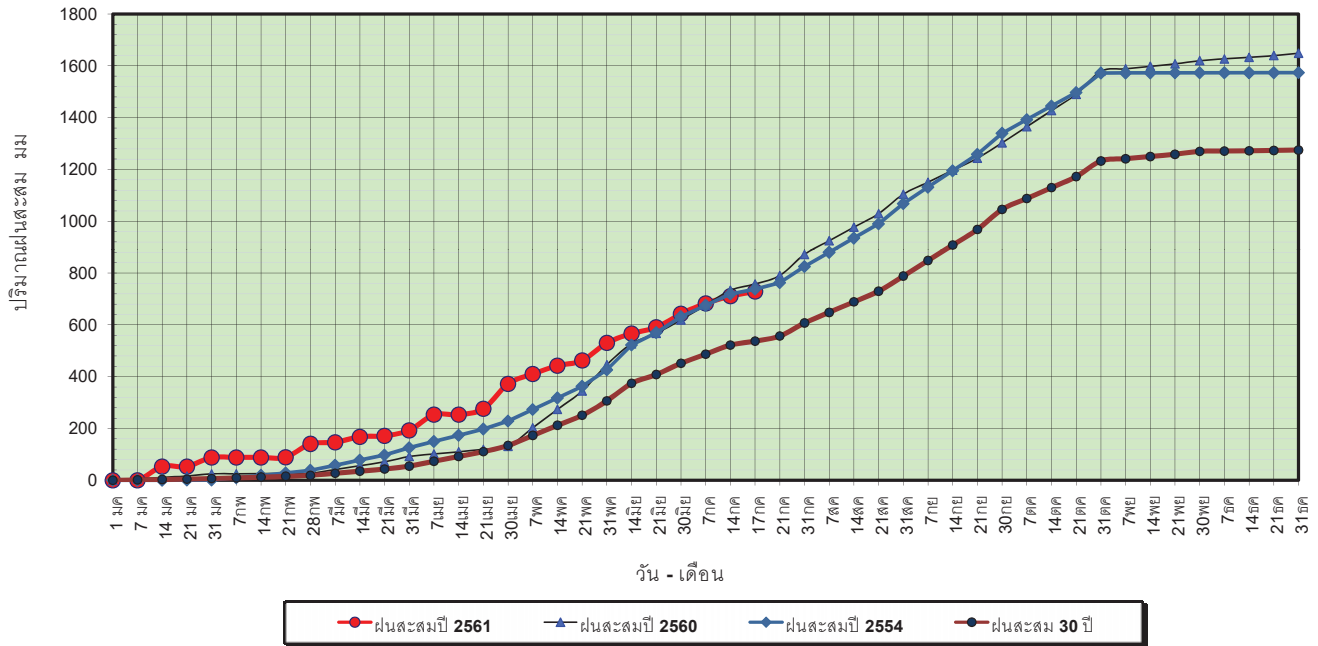
ข้อมูลจากกรมอุตุนิยมวิทยาจำนวน 28  
 สถานีข้อมูลปริมาณฝนสะสมถึง วันที่  
 17 กรกฎาคม 2561



ศูนย์เมฆลา ศูนย์ป้องกันวิกฤตน้ำ กรมทรัพยากรน้ำ

วันที่ 17 กรกฎาคม 2561  
 ฝน30ปี = 537.17 มม. (สะสมทั้งปี = 1,275.20 มม.)  
 ปี60 = 758.04 มม. (สะสมทั้งปี = 1,649.10 มม.)  
 ปี61 = 728.68 มม.  
 เปรียบเทียบกับ ปี 60 **มีค่าน้อยกว่า** -29.37 มม.  
 เปรียบเทียบกับฝนเฉลี่ย 30 ปี **มีค่ามากกว่า** 191.50 มม.

### ปริมาณฝนสะสมภาคกลาง



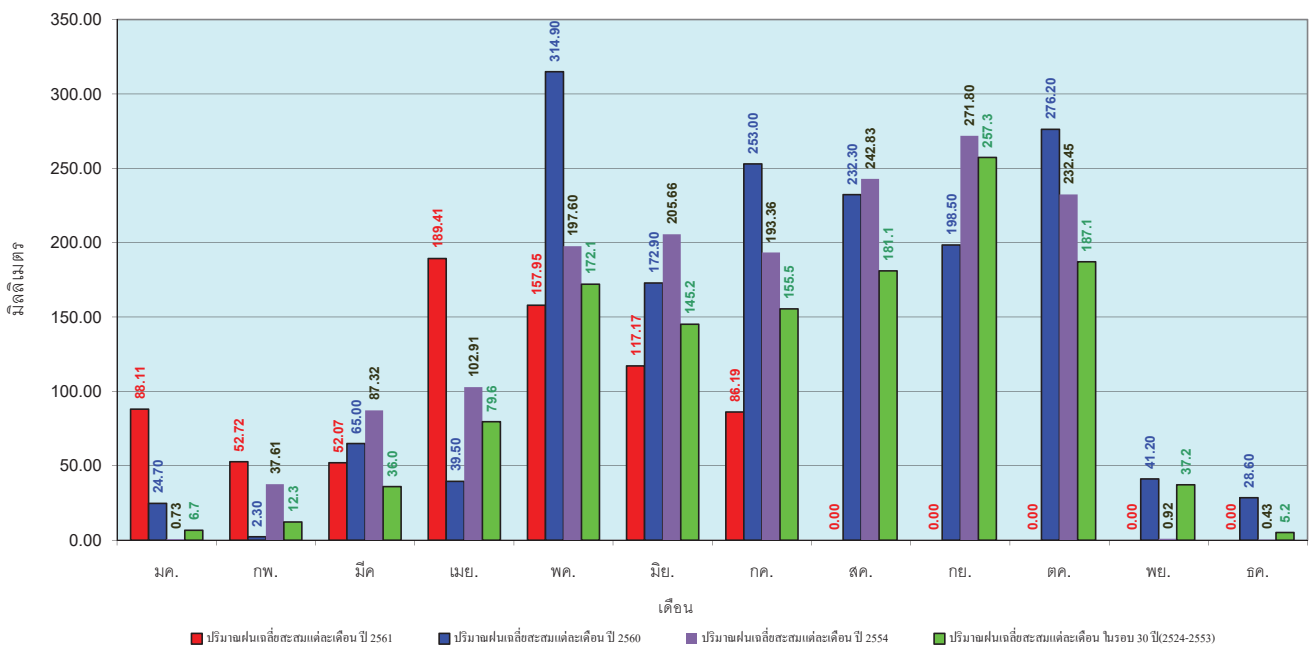
ข้อมูลจากกรมอุตุนิยมวิทยาจำนวน 13  
 สถานีข้อมูลปริมาณฝนสะสมถึง วันที่  
 17 กรกฎาคม 2561



ศูนย์เขมขลา ศูนย์ป้องกันวิกฤตน้ำ กรมทรัพยากรน้ำ

วันที่ 17 กรกฎาคม 2561  
 ฝน30ปี = 537.17 มม. (สะสมทั้งปี = 1,275.20 มม.)  
 ปี60 = 758.04 มม. (สะสมทั้งปี = 1,649.10 มม.)  
 ปี61 = 728.68 มม.  
 เปรียบเทียบกับ ปี 60 **มีค่าน้อยกว่า** -29.37 มม.  
 เปรียบเทียบกับฝนเฉลี่ย 30 ปี **มีค่ามากกว่า** 191.50 มม.

### ปริมาณฝนเฉลี่ยสะสมรายเดือน ภาคกลาง



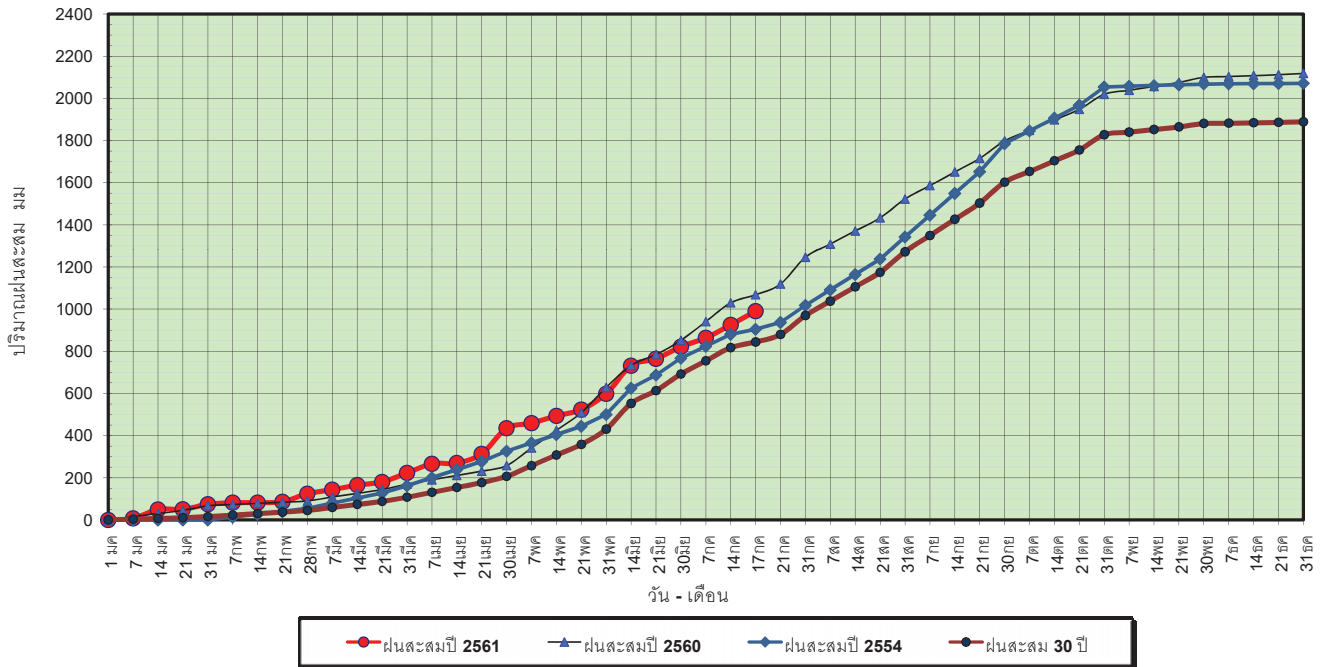
ข้อมูลจากกรมอุตุนิยมวิทยาจำนวน 13  
 สถานีข้อมูลปริมาณฝนสะสมถึง วันที่  
 17 กรกฎาคม 2561



ศูนย์เขมขลา ศูนย์ป้องกันวิกฤตน้ำ กรมทรัพยากรน้ำ

วันที่ 17 กรกฎาคม 2561  
 ฝน30ปี = 844.29 มม. (สะสมทั้งปี = 1,888.80 มม.)  
 ปี60 = 1,068.09 มม. (สะสมทั้งปี = 2,118.10 มม.)  
 ปี61 = 990.47 มม.  
 เปรียบเทียบกับ ปี 60 **มีค่าน้อยกว่า** -77.63 มม.  
 เปรียบเทียบกับฝนเฉลี่ย 30 ปี **มีค่ามากกว่า** 146.18 มม.

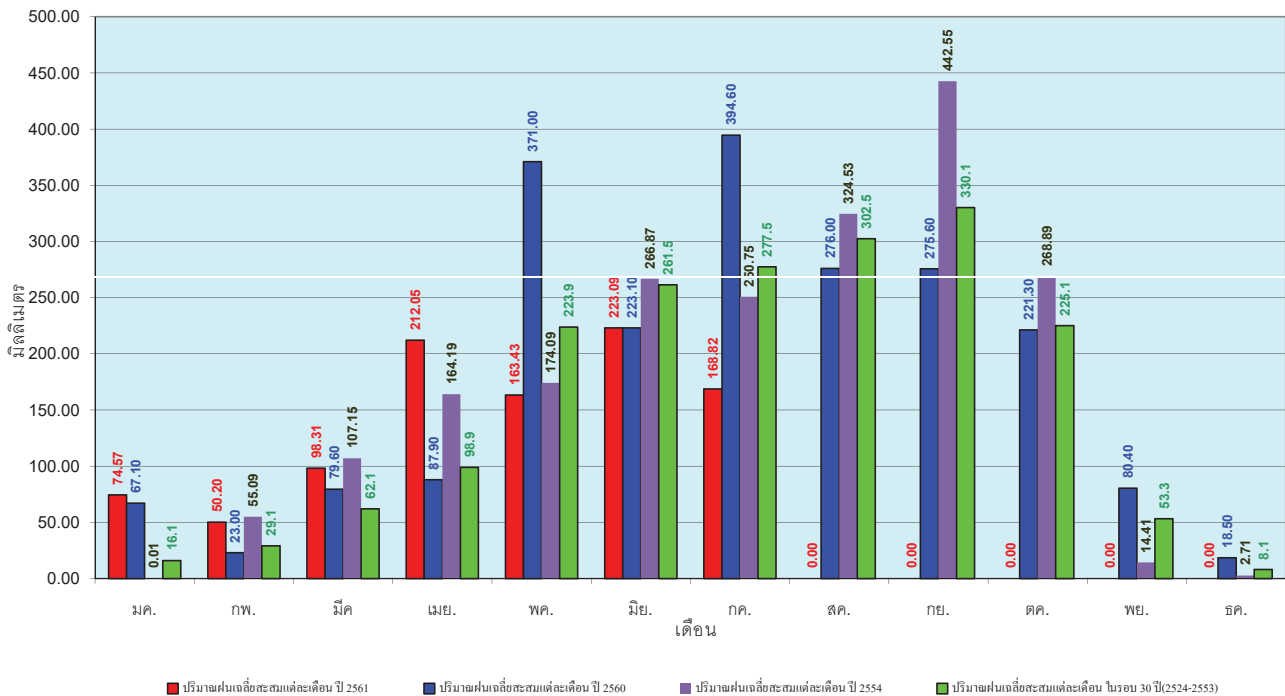
### ปริมาณฝนสะสมภาคตะวันออกเฉียงเหนือ



ข้อมูลจากกรมอุตุนิยมวิทยาจำนวน 15 สถานีข้อมูลปริมาณฝนสะสมถึง วันที่ 17 กรกฎาคม 2561

วันที่ 17 กรกฎาคม 2561  
 ฝน30ปี = 844.29 มม. (สะสมทั้งปี = 1,888.80 มม.)  
 ปี60 = 1,068.09 มม. (สะสมทั้งปี = 2,118.10 มม.)  
 ปี61 = 990.47 มม.  
 เปรียบเทียบกับ ปี 60 **มีค่าน้อยกว่า** -77.63 มม.  
 เปรียบเทียบกับฝนเฉลี่ย 30 ปี **มีค่ามากกว่า** 146.18 มม.

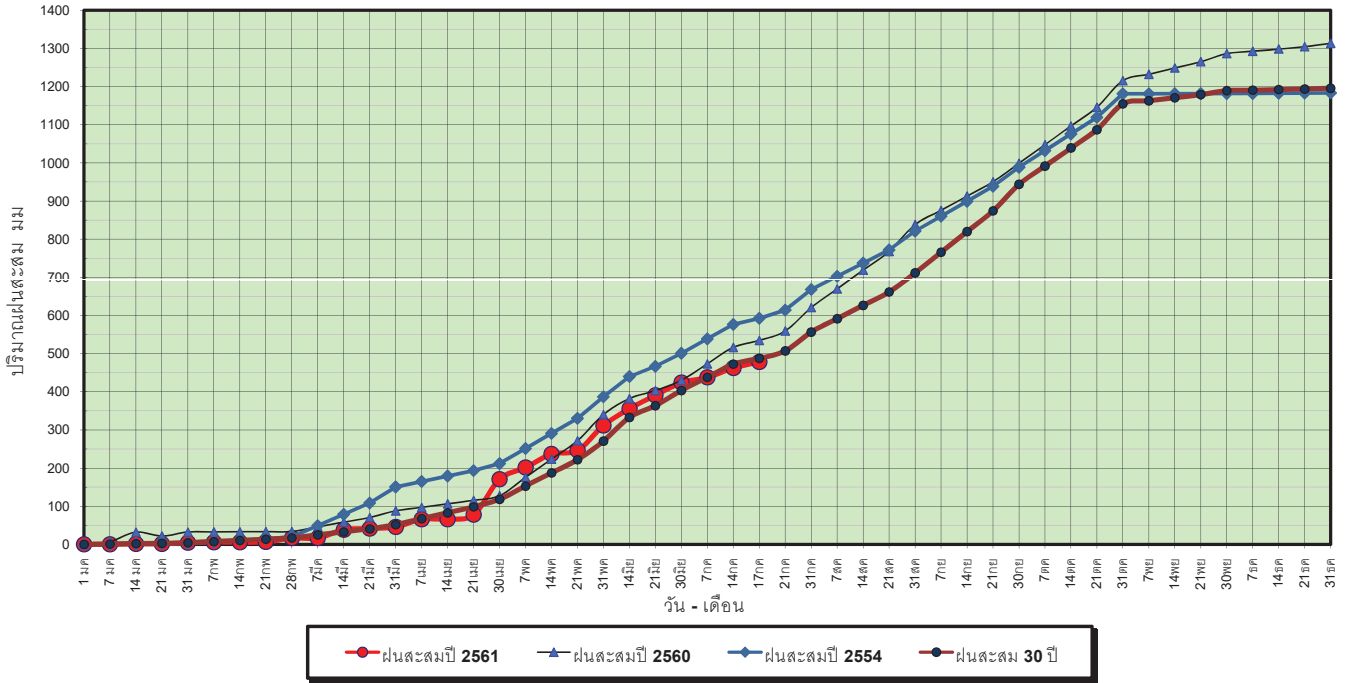
### ปริมาณฝนเฉลี่ยสะสมรายเดือน ภาคตะวันออกเฉียงเหนือ



ข้อมูลจากกรมอุตุนิยมวิทยาจำนวน 15 สถานีข้อมูลปริมาณฝนสะสมถึง วันที่ 17 กรกฎาคม 2561

วันที่ 17 กรกฎาคม 2561  
 ฝน30ปี = 487.39 มม. (สะสมทั้งปี = 1,195.72 มม.)  
 ปี60 = 534.79 มม. (สะสมทั้งปี = 1,313.32 มม.)  
 ปี61 = 478.28 มม.  
 เปรียบเทียบกับ ปี 60 **มีค่าน้อยกว่า** -56.51 มม.  
 เปรียบเทียบกับฝนเฉลี่ย 30 ปี **มีค่าน้อยกว่า** -9.11 มม.

### ปริมาณฝนสะสมภาคตะวันตก



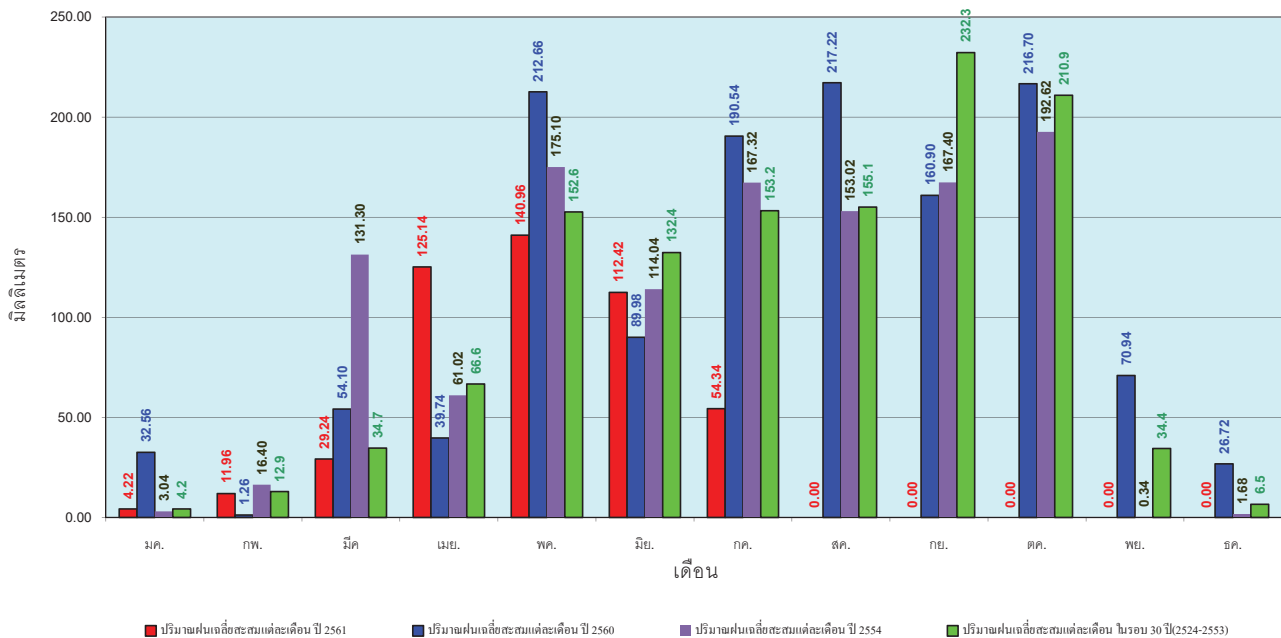
ข้อมูลจากกรมอุตุนิยมวิทยาจำนวน 5  
 สถานีข้อมูลปริมาณฝนสะสมถึง วันที่  
 17 กรกฎาคม 2561



ศูนย์เมฆขลา ศูนย์ป้องกันโรคสัตว์น้ำ กรมทรัพยากรน้ำ

วันที่ 17 กรกฎาคม 2561  
 ฝน30ปี = 487.39 มม. (สะสมทั้งปี = 1,195.72 มม.)  
 ปี60 = 534.79 มม. (สะสมทั้งปี = 1,313.32 มม.)  
 ปี61 = 478.28 มม.  
 เปรียบเทียบกับ ปี 60 **มีค่าน้อยกว่า** -56.51 มม.  
 เปรียบเทียบกับฝนเฉลี่ย 30 ปี **มีค่าน้อยกว่า** -9.11 มม.

### ปริมาณฝนเฉลี่ยสะสมรายเดือน ภาคตะวันตก



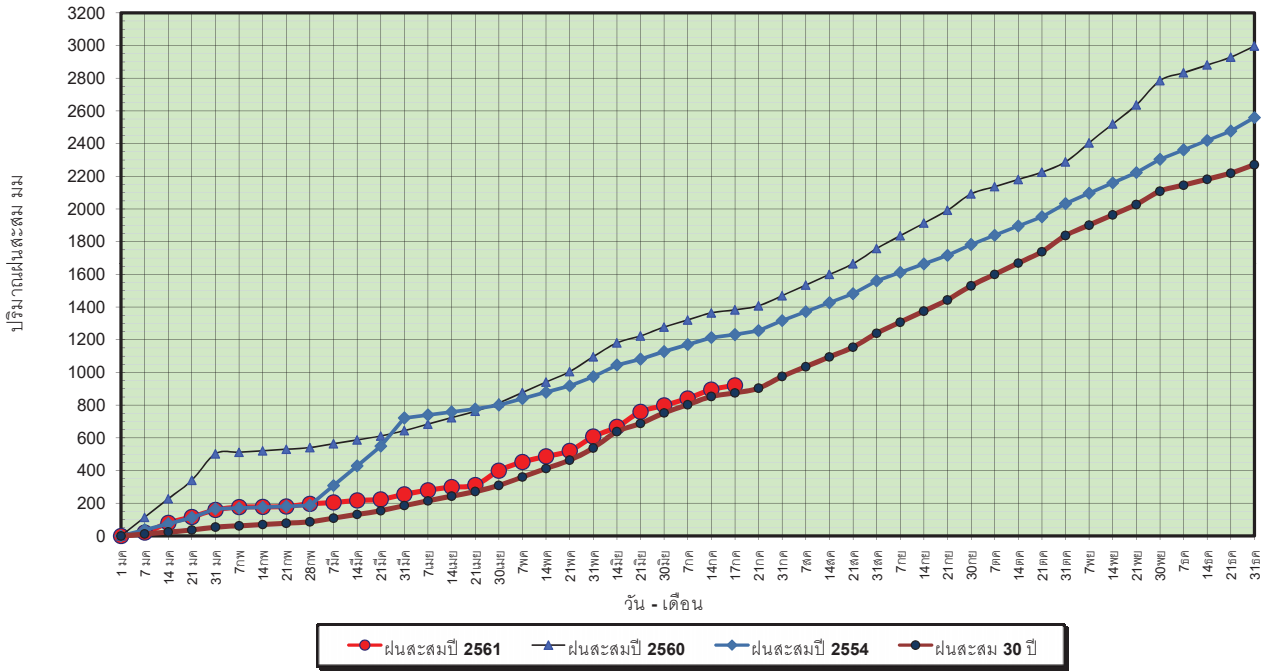
ข้อมูลจากกรมอุตุนิยมวิทยาจำนวน 5  
 สถานีข้อมูลปริมาณฝนสะสมถึง วันที่  
 17 กรกฎาคม 2561



ศูนย์เมฆขลา ศูนย์ป้องกันโรคสัตว์น้ำ กรมทรัพยากรน้ำ

วันที่ 17 กรกฎาคม 2561  
 ฝน30ปี = 875.27 มม. (สะสมทั้งปี = 2,271.55 มม.)  
 ปี60 = 1,383.05 มม. (สะสมทั้งปี = 2,997.15 มม.)  
 ปี61 = 921.51 มม.  
 เปรียบเทียบกับ ปี 60 **มีค่าน้อยกว่า** -461.54 มม.  
 เปรียบเทียบกับฝนเฉลี่ย 30 ปี **มีค่ามากกว่า** 46.24 มม.

### ปริมาณฝนสะสมภาคใต้

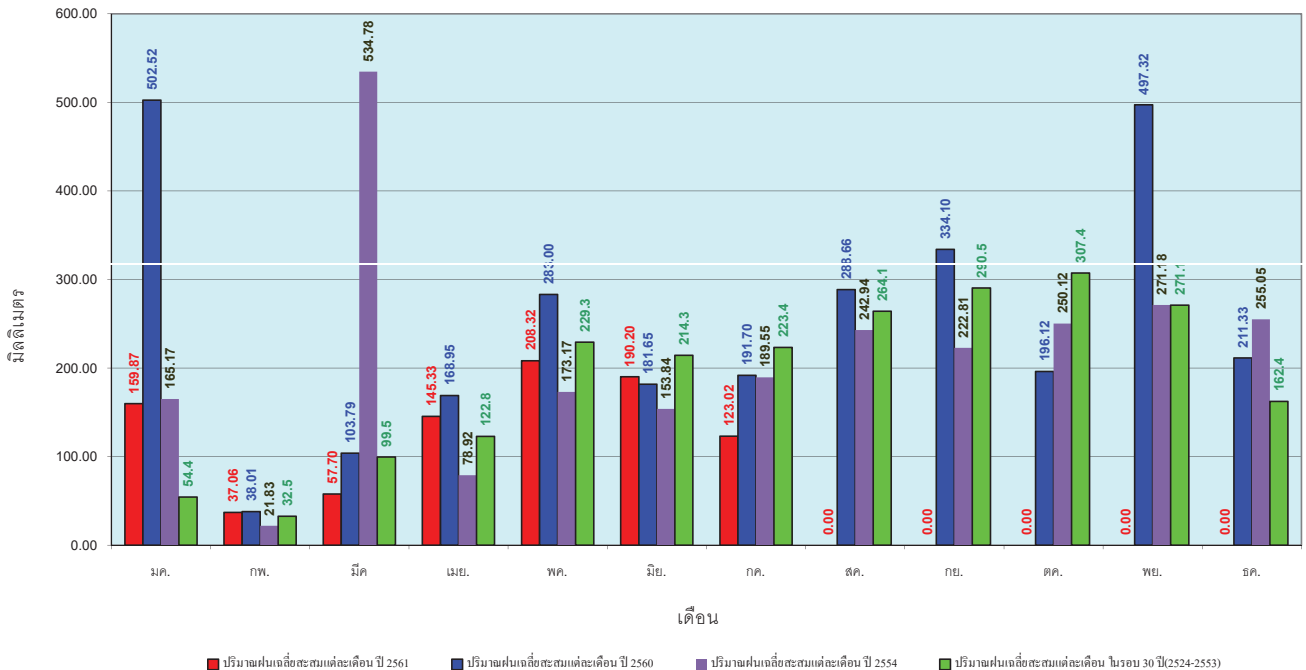


ข้อมูลจากกรมอุตุนิยมวิทยาจำนวน 29  
 สถานีข้อมูลปริมาณฝนสะสมถึง วันที่  
 17 กรกฎาคม 2561



วันที่ 17 กรกฎาคม 2561  
 ฝน30ปี = 875.27 มม. (สะสมทั้งปี = 2,271.55 มม.)  
 ปี60 = 1,383.05 มม. (สะสมทั้งปี = 2,997.15 มม.)  
 ปี61 = 921.51 มม.  
 เปรียบเทียบกับ ปี 60 **มีค่าน้อยกว่า** -461.54 มม.  
 เปรียบเทียบกับฝนเฉลี่ย 30 ปี **มีค่ามากกว่า** 46.24 มม.

### ปริมาณฝนเฉลี่ยสะสมรายเดือน ภาคใต้



ข้อมูลจากกรมอุตุนิยมวิทยาจำนวน 29  
 สถานีข้อมูลปริมาณฝนสะสมถึง วันที่  
 17 กรกฎาคม 2561



สถานการณ์น้ำในอ่างเก็บน้ำ  
ขนาดใหญ่ และขนาดกลาง








## รายงานสรุปสภาพน้ำในอ่างเก็บน้ำขนาดใหญ่และขนาดกลาง

รายงานสถานการณ์ ณ วันที่ 18 กรกฎาคม 2561

ปริมาณน้ำในอ่างที่ใช้การได้ในสัปดาห์นี้ + มากกว่า / - น้อยกว่า สัปดาห์ก่อน 715.09 ล้าน ลบ.ม.

สรุปสถานการณ์ปริมาณน้ำในอ่างเก็บน้ำที่ใช้ในทุกกิจกรรมทั่วประเทศ น้อยกว่าปริมาณน้ำที่ไหลเข้ามา เมื่อเทียบกับสัปดาห์ที่ผ่านมา สถานการณ์อยู่ระหว่างเก็บกักน้ำ

% ปริมาณน้ำรวมแต่ละภาคปัจจุบัน



สรุปสถานการณ์ปริมาณน้ำในอ่างน้ำ

คงที่	3	อ่าง
ลดลง	20	อ่าง
เพิ่มขึ้น	15	อ่าง

เปรียบเทียบปริมาณน้ำรวมทั่วประเทศปัจจุบัน  
กับปี 61 และ 60

วันที่ 18 กรกฎาคม 2561 เก็บกัก

44,109 ล้าน ลบ.ม. หรือ เท่ากับ

62%

วันที่ 18 กรกฎาคม 2560 เก็บกัก

39,536 ล้าน ลบ.ม. หรือ เท่ากับ

56%

ภาค อ่างเก็บน้ำ เชื่อม	ความจุ ที่ รอก. (ล้าน ม.³)	ปริมาณน้ำ ที่ไม่ได้ ใช้การ (ล้าน ม.³)	ใช้การ ได้จริง (ล้าน ม.³)	ปริมาณน้ำรวม		ปัจจุบัน วันที่ 18 กรกฎาคม 2561				สัปดาห์ก่อน วันที่ 12 กรกฎาคม 2561				ปริมาณน้ำ + เพิ่มขึ้น - ลดลง (ล้าน ม.³)	สถานการณ์ ในอ่าง		
				วันที่ 18 กรกฎาคม 2560	%	ปริมาณน้ำรวม		ปริมาณน้ำใช้การได้จริง		ปริมาณน้ำรวม		ปริมาณน้ำใช้การได้จริง					
						(ล้าน ม.³)	%	ปริมาณน้ำ (ล้าน ม.³)	%	ปริมาณน้ำ (ล้าน ม.³)	%	ปริมาณน้ำ (ล้าน ม.³)	%				
<b>ภาคเหนือ (7)</b>																	
1	ภูมิพล (2)	ตาก	13,462	3,800	9,662	6,039	45%	7,245	54%	3,445	26%	7,331	54%	3,531	26%	-86.00	ลดลง
2	สิริกิติ์ (2)	อุดรดิต	9,510	2,850	6,660	4,636	49%	5,165	54%	2,315	24%	5,094	54%	2,244	24%	71.00	เพิ่มขึ้น
3	แม่จัน	เชียงใหม่	265	12	253	93	35%	120	45%	108	41%	121	46%	109	41%	-1.00	ลดลง
4	แมกวง	เชียงใหม่	263	14	249	47	18%	70	27%	56	21%	74	28%	60	23%	-4.00	ลดลง
5	กัวลม	ลำปาง	106	3	103	70	66%	38	36%	35	33%	45	42%	42	40%	-7.00	ลดลง
6	กัวคอง	ลำปาง	170	6	164	109	64%	89	52%	83	49%	88	52%	82	48%	1.00	เพิ่มขึ้น
7	แควน้อย	พิษณุโลก	939	43	896	455	48%	148	16%	105	11%	153	16%	110	12%	-5.00	ลดลง
	แม่จัน		110	16	94	48	44%	45	41%	29	26%	48	44%	32	29%	-3.00	ลดลง
<b>รวมภาคเหนือ</b>			<b>34,85%</b>	<b>24,825</b>	<b>6,744</b>	<b>18,081</b>	<b>46%</b>	<b>12,922</b>	<b>52%</b>	<b>6,147</b>	<b>25%</b>	<b>12,954</b>	<b>52%</b>	<b>6,178</b>	<b>25%</b>	<b>-31.00</b>	<b>ลดลง</b>
<b>ภาคตะวันออกเฉียงเหนือ (12)</b>																	
8	ห้วยหลวง	อุดรธานี	136	7	129	74	54%	62	46%	55	40%	60	44%	53	39%	2.00	เพิ่มขึ้น
9	น้ำจูน	สกลนคร	520	45	475	354	68%	383	74%	338	65%	348	67%	303	58%	35.00	เพิ่มขึ้น
10	น้ำพอง (2)	สกลนคร	165	8	157	77	47%	56	34%	48	29%	44	27%	36	22%	12.00	เพิ่มขึ้น
11	จุฬารัตน์ (2)	ชัยภูมิ	164	37	127	88	54%	84	51%	47	29%	84	51%	47	29%	-	คงที่
12	อุบลรัตน์ (2)	ขอนแก่น	2,431	581	1,850	1,341	55%	759	31%	178	7%	787	32%	206	8%	-28.00	ลดลง
13	ลำปาว	กาฬสินธุ์	1,980	100	1,880	937	47%	874	44%	774	39%	732	37%	632	32%	142.00	เพิ่มขึ้น
14	ลำตะคอง	นครราชสีมา	314	22	292	80	25%	205	65%	183	58%	206	66%	184	59%	-1.00	ลดลง
15	ลำพระเพลิง	นครราชสีมา	155	1	154	96	62%	89	57%	88	57%	95	61%	94	61%	-6.00	ลดลง
16	มูลขม	นครราชสีมา	141	7	134	66	47%	71	50%	64	45%	73	52%	66	47%	-2.00	ลดลง
17	ลำแพระ	นครราชสีมา	275	7	268	130	47%	124	45%	117	43%	123	45%	116	42%	1.00	เพิ่มขึ้น
18	ลำน้ำรอง	บุรีรัมย์	121	3	118	77	64%	58	48%	55	45%	62	51%	59	49%	-4.00	ลดลง
19	สิรินธร (2)	อุบลราชธานี	1,966	831	1,135	1,020	52%	974	50%	143	7%	928	47%	97	5%	46.00	เพิ่มขึ้น
<b>รวมภาคตะวันออกเฉียงเหนือ</b>			<b>11.80%</b>	<b>8,369</b>	<b>1,649</b>	<b>6,720</b>	<b>52%</b>	<b>3,738</b>	<b>45%</b>	<b>2,090</b>	<b>25%</b>	<b>3,542</b>	<b>42%</b>	<b>1,893</b>	<b>23%</b>	<b>197.00</b>	<b>เพิ่มขึ้น</b>
<b>ภาคกลาง (3)</b>																	
20	ป่าสักชลสิทธิ์	ลพบุรี	960	3	957	394	41%	187	19%	184	19%	194	20%	191	20%	-7.00	ลดลง
21	ห้วยเสลา	อุทัยธานี	160	17	143	119	74%	77	48%	60	38%	77	48%	60	38%	-	คงที่
22	กระเสียว	สุพรรณบุรี	240	40	200	167	70%	193	80%	153	64%	194	81%	154	64%	-1.00	ลดลง
<b>รวมภาคกลาง</b>			<b>1.92%</b>	<b>1,360</b>	<b>60</b>	<b>1,300</b>	<b>50%</b>	<b>457</b>	<b>34%</b>	<b>397</b>	<b>29%</b>	<b>465</b>	<b>34%</b>	<b>405</b>	<b>30%</b>	<b>-8.00</b>	<b>ลดลง</b>
<b>ภาคตะวันออก (2)</b>																	
23	ศรีนครินทร์ (2)	กาญจนบุรี	17,745	10,265	7,480	12,667	71%	14,581	82%	4,316	24%	14,474	82%	4,209	24%	107.00	เพิ่มขึ้น
24	วังจันทน์	กาญจนบุรี	8,860	3,012	5,848	4,266	48%	5,708	64%	2,696	30%	5,398	61%	2,386	27%	310.00	เพิ่มขึ้น
<b>รวมภาคตะวันออก</b>			<b>37.51%</b>	<b>26,605</b>	<b>13,277</b>	<b>13,328</b>	<b>64%</b>	<b>20,289</b>	<b>76%</b>	<b>7,012</b>	<b>26%</b>	<b>19,872</b>	<b>75%</b>	<b>6,595</b>	<b>25%</b>	<b>417.00</b>	<b>เพิ่มขึ้น</b>
<b>ภาคตะวันออก (6+4)</b>																	
25	ขุนด่าน	นครนายก	224	5.00	219	76	34%	99	44%	94	42%	93	42%	88	39%	6.00	เพิ่มขึ้น
26	คลองสิียด	ฉะเชิงเทรา	420	30.00	390	150	36%	211	50%	181	43%	211	50%	181	43%	-	คงที่
27	บางพระ (3)	ชลบุรี	117	12.00	105	75	64%	67	57%	55	47%	69	59%	57	49%	-2.00	ลดลง
28	หนองปลาไหล (3)	ระยอง	164	13.75	150	127	78%	114	70%	100	61%	115	70%	101	62%	-1.00	ลดลง
29	ประแสร์ (3)	ระยอง	295	20.00	275	138	47%	206	70%	186	63%	207	70%	187	63%	-1.00	ลดลง
30	มาบประชัน (3)	ระยอง	17	0.72	16	9	55%	12	70%	11	66%	12	71%	11.05	67%	-0.11	ลดลง
31	หนองค้อ (3)	ระยอง	21	1.00	20	13	61%	11	52%	10	47%	11	52%	10.23	48%	-0.10	ลดลง
32	ดอกกราย (3)	ระยอง	79	3.00	76	62	79%	51	65%	48	61%	52	65%	48.74	61%	-0.36	ลดลง
33	คลองใหญ่ (3)	ระยอง	45	3.00	42	35	77%	28	62%	25	55%	29	65%	26.37	58%	-1.35	ลดลง
34	นคมดินทรจันทรา	ปราจีนบุรี	295	19.00	276	95	32%	76	26%	57	19%	65	22%	46.00	16%	11.00	เพิ่มขึ้น
<b>รวมภาคตะวันออก</b>			<b>2.37%</b>	<b>1,678</b>	<b>107</b>	<b>1,570</b>	<b>47%</b>	<b>875</b>	<b>52%</b>	<b>768</b>	<b>46%</b>	<b>864</b>	<b>52%</b>	<b>757</b>	<b>45%</b>	<b>11.09</b>	<b>เพิ่มขึ้น</b>
<b>ภาคใต้ (4)</b>																	
35	แก่งกระจาน	เพชรบุรี	710	65	645	290	41%	417	59%	352	50%	392	55%	327	46%	25.00	เพิ่มขึ้น
36	ปราณบุรี	ประจวบคีรีขันธ์	391	18	373	170	43%	289	74%	271	69%	270	69%	252	64%	19.00	เพิ่มขึ้น
37	รัชชประภา (2)	สุราษฎร์ธานี	5,639	1,352	4,287	3,939	70%	4,205	75%	2,853	51%	4,094	73%	2,742	49%	111.00	เพิ่มขึ้น
38	บางยาง (2)	ยะลา	1,454	276	1,178	907	62%	917	63%	641	44%	943	65%	667	46%	-26.00	ลดลง
<b>รวมภาคใต้</b>			<b>11.55%</b>	<b>8,194</b>	<b>1,711</b>	<b>6,483</b>	<b>65%</b>	<b>5,829</b>	<b>71%</b>	<b>4,117</b>	<b>50%</b>	<b>5,699</b>	<b>70%</b>	<b>3,988</b>	<b>49%</b>	<b>129.00</b>	<b>เพิ่มขึ้น</b>
<b>รวมทั้งประเทศ</b>			<b>100%(38)</b>	<b>71,031</b>	<b>23,548</b>	<b>47,482</b>	<b>56%</b>	<b>44,109</b>	<b>62%</b>	<b>20,531</b>	<b>29%</b>	<b>43,396</b>	<b>61%</b>	<b>19,816</b>	<b>28%</b>	<b>715.09</b>	<b>เพิ่มขึ้น</b>

ที่มาข้อมูล : ตารางสรุปสภาพน้ำในอ่างเก็บน้ำขนาดใหญ่ทั่วประเทศ และตารางสรุปสภาพน้ำในอ่างเก็บน้ำภาคตะวันออก กรมชลประทาน

หมายเหตุ :

- อ่างเก็บน้ำขนาดใหญ่ หมายถึง อ่างเก็บน้ำที่มีความจุตั้งแต่ 100 ล้าน ลบ.ม. ขึ้นไป
- เป็นอ่างเก็บน้ำอยู่ในความรับผิดชอบของการไฟฟ้าฝ่ายผลิตแห่งประเทศไทย(10) นอกนั้นอยู่ในความรับผิดชอบของกรมชลประทาน (28)
- เป็นอ่างเก็บน้ำขนาดกลางที่มีความสำคัญต่อการอุตสาหกรรมและการประปา ของลุ่มน้ำชายฝั่งทะเลตะวันออก
- ที่มา : กรมชลประทาน และการไฟฟ้าฝ่ายผลิตแห่งประเทศไทย
- จังหวัดที่มีอ่างเก็บน้ำขนาดใหญ่มีจำนวน 26 จังหวัด ไม่มี 50 จังหวัด

รศ. หมายถึง ระดับเก็บกักของอ่าง



ศูนย์เขล



ศูนย์ป้องกันอุทกภัย กรมทรัพยากรน้ำ

ลำดับของเขื่อนตามความจุ

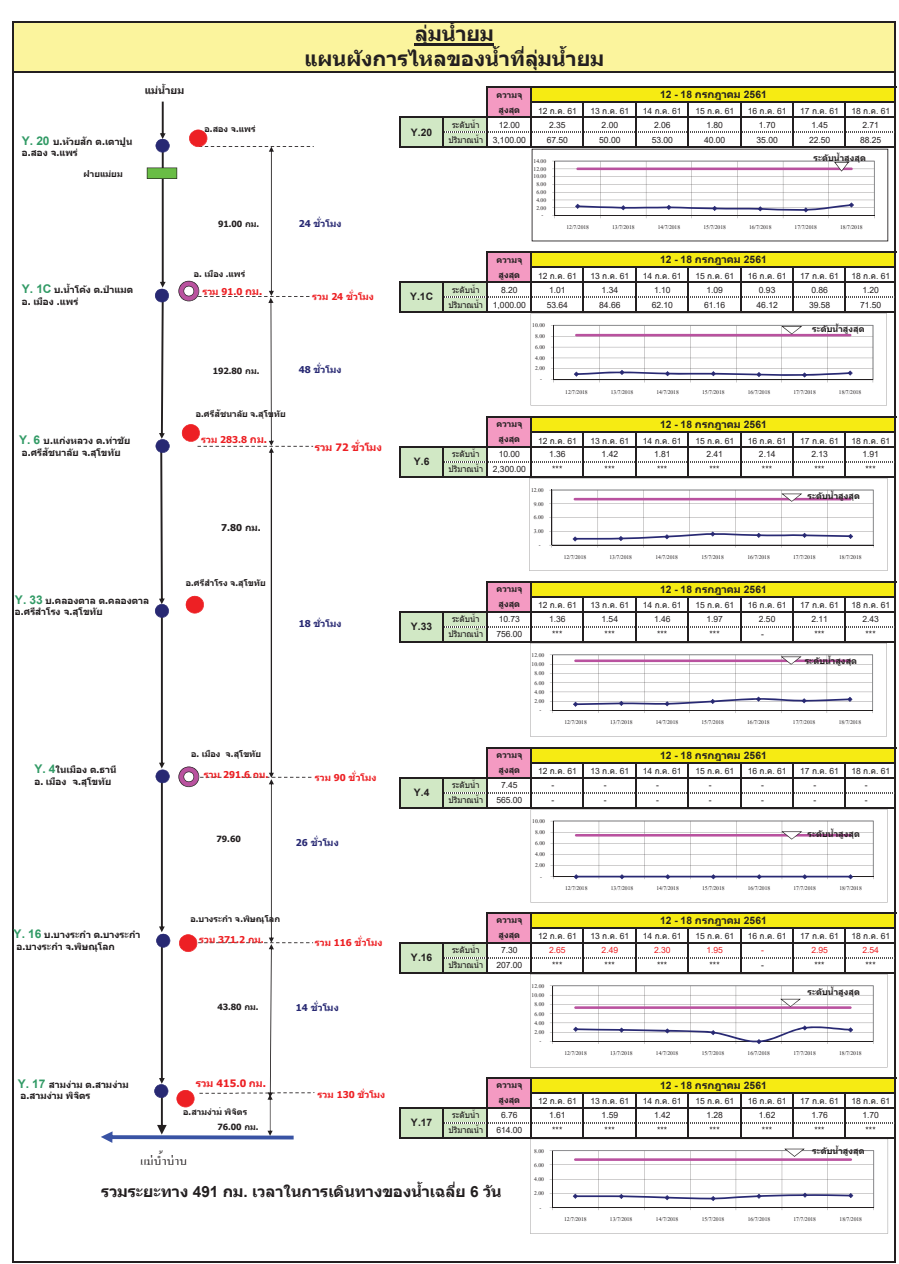
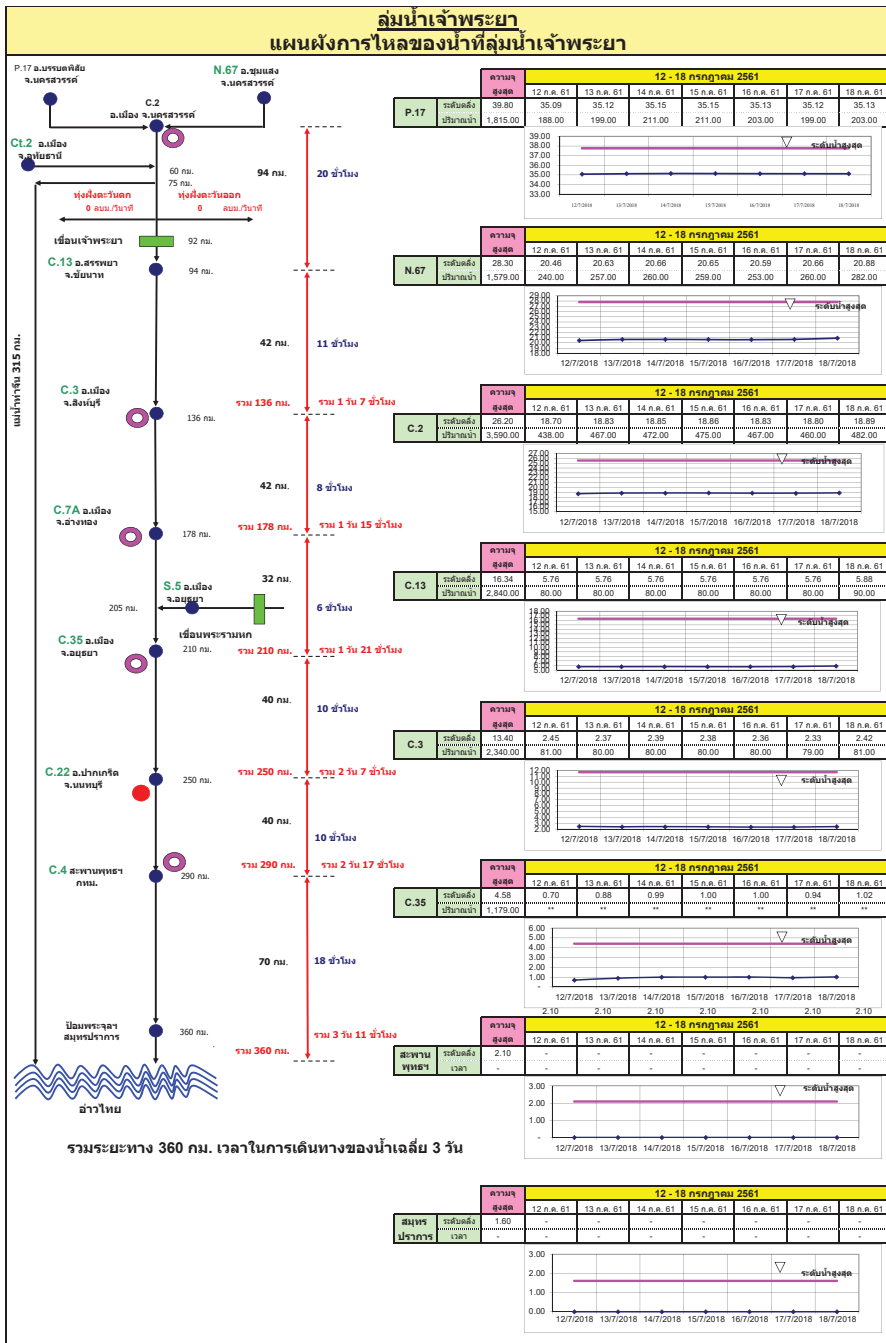
- ศรีนครินทร์ 2.ภูมิพล 3.สิริกิติ์ 4.วชิราลงกรณ 5.รัชชประภา
- อุบลรัตน์ 7.สิรินธร 8.บางยาง 9.ลำปาว 10.ป่าสัก

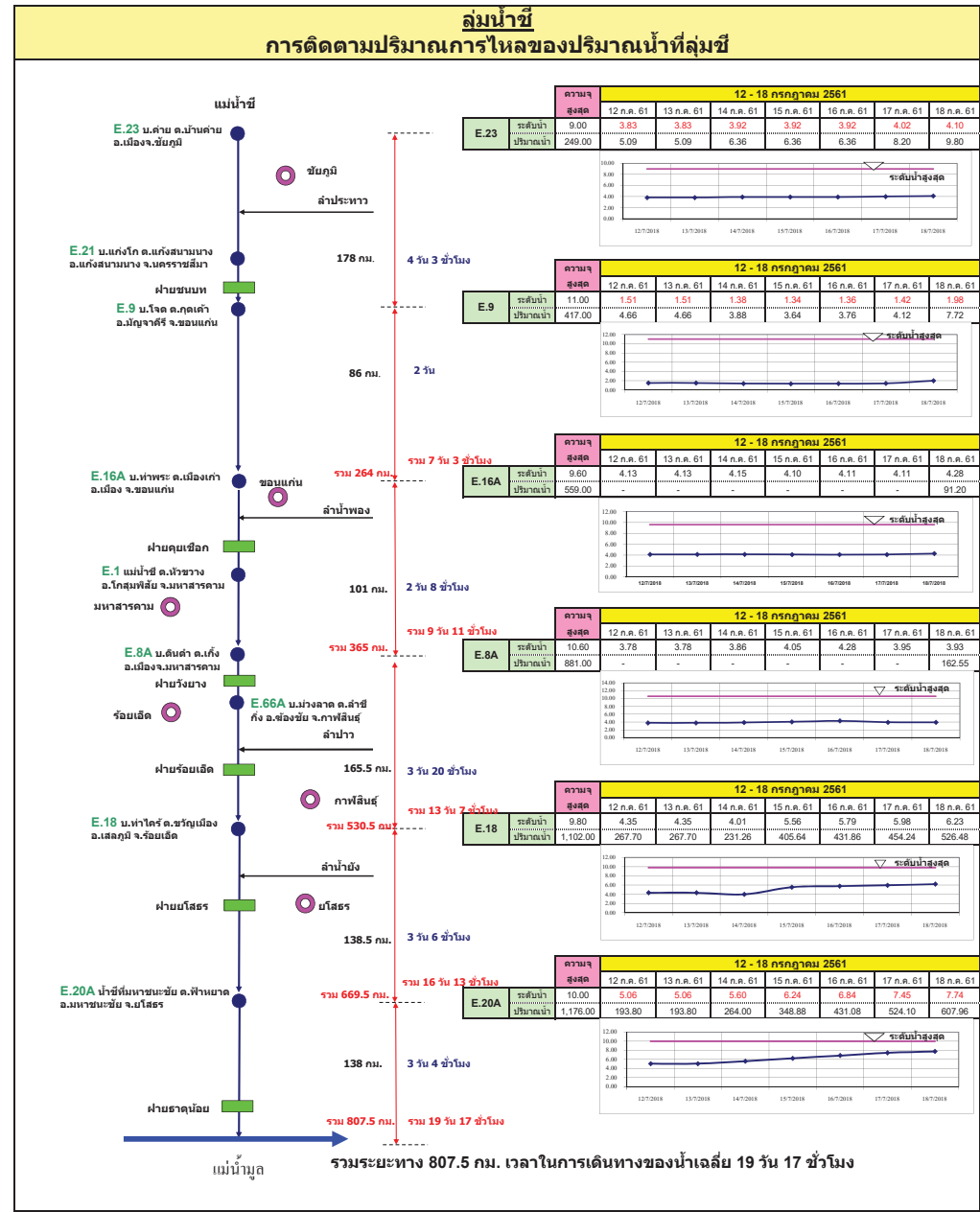
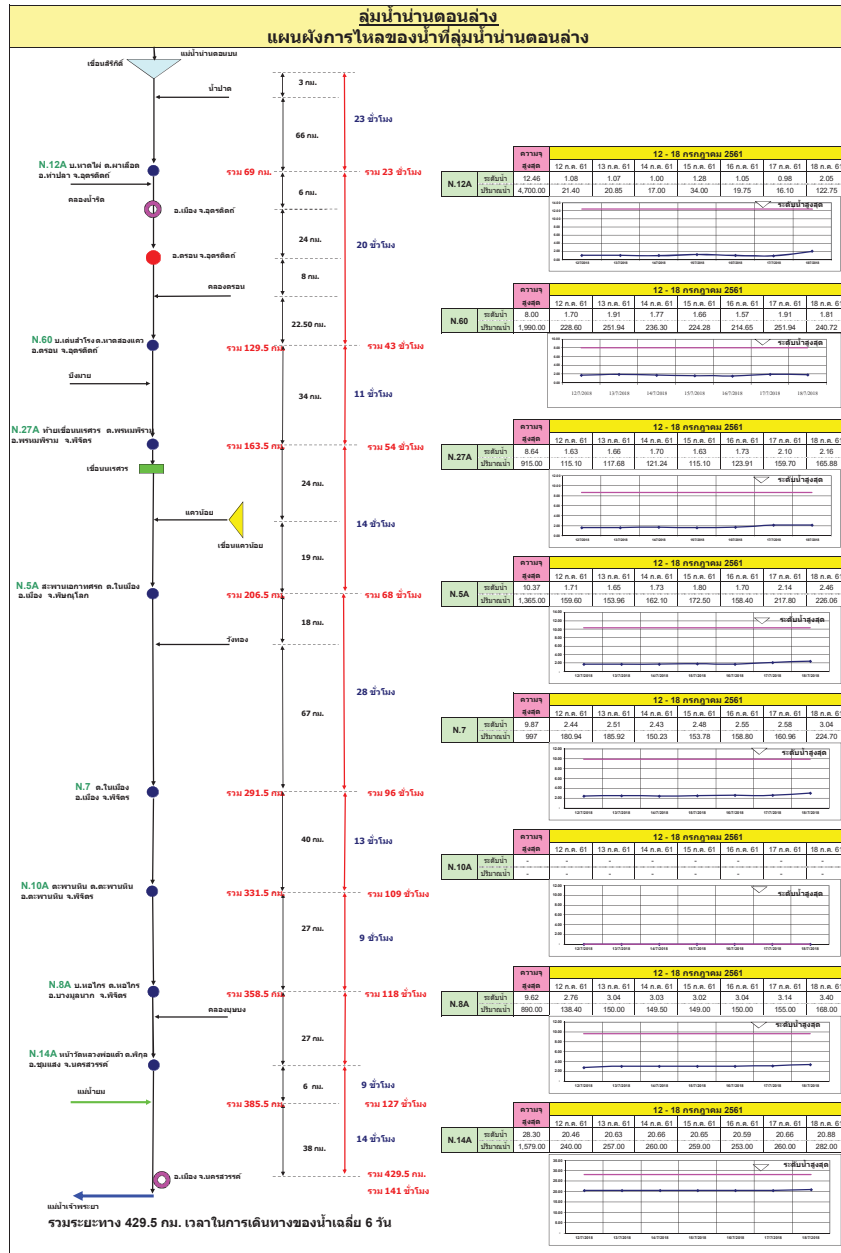
ลำดับของเขื่อนตามปริมาณน้ำใช้การได้

- ภูมิพล 2.ศรีนครินทร์ 3.สิริกิติ์ 4.วชิราลงกรณ 5.รัชชประภา
- ลำปาว 7.อุบลรัตน์ 8.บางยาง 9.สิรินธร 10.ป่าสัก

# สถานการณ์น้ำในลำน้ำ

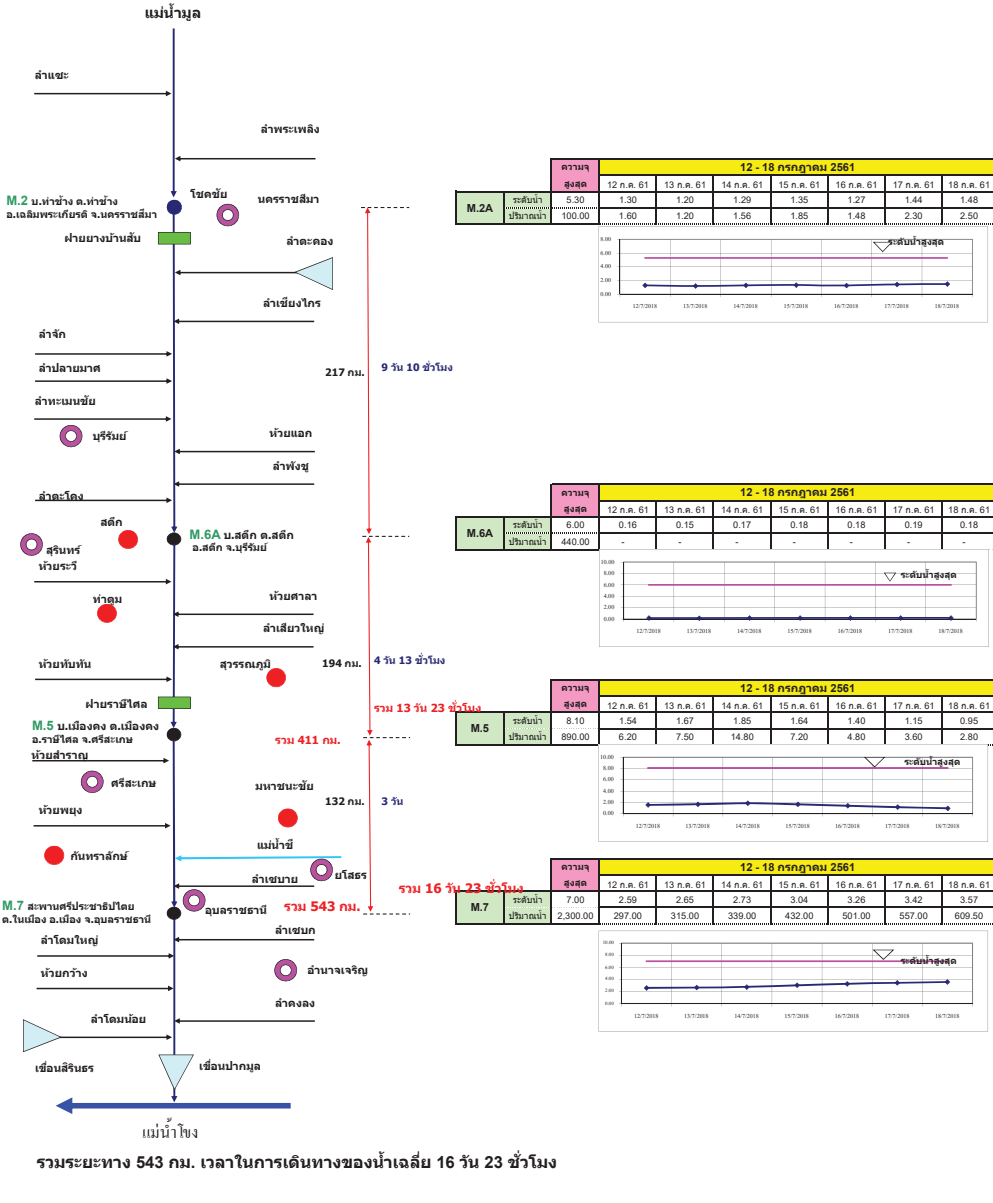






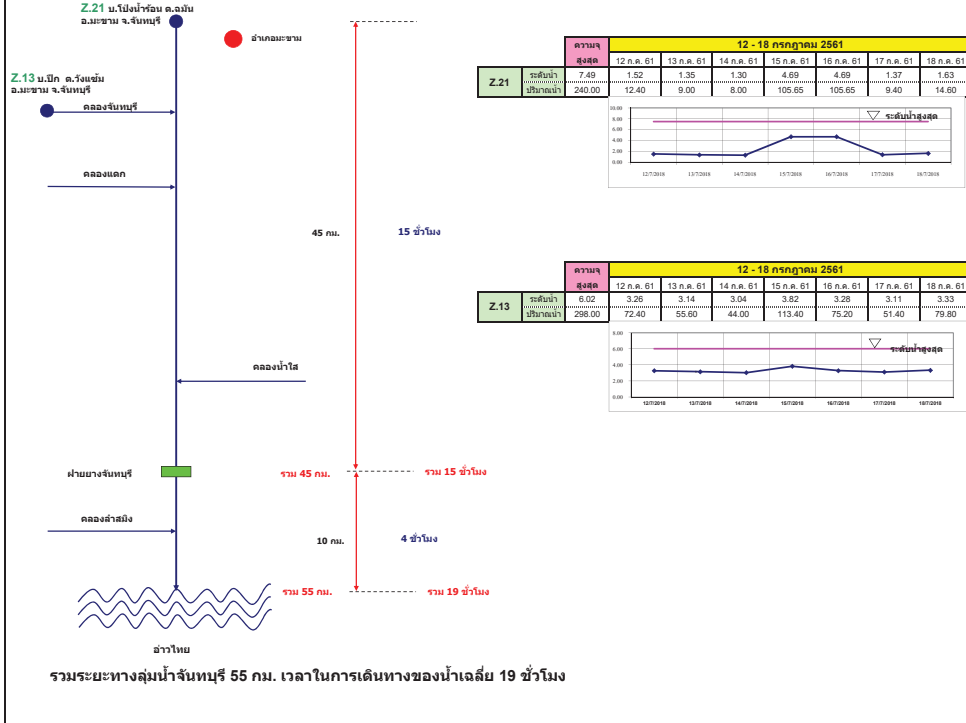
### ลุ่มน้ำมูล

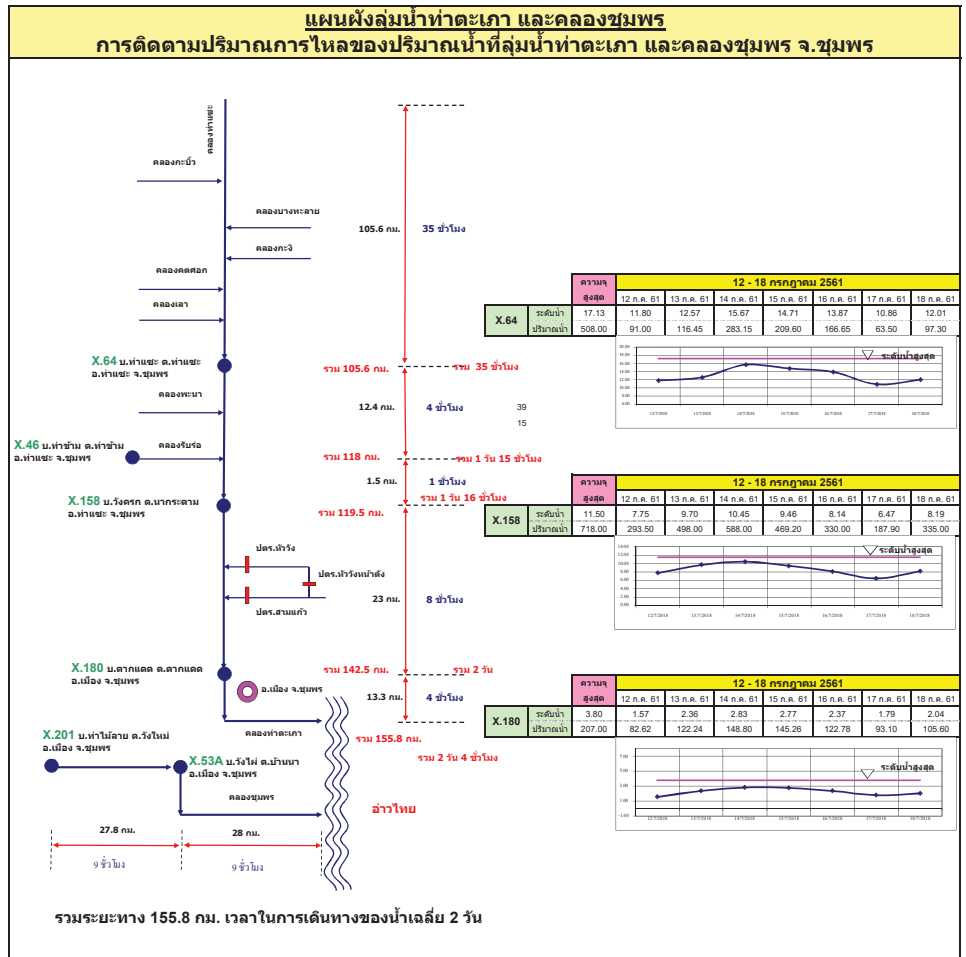
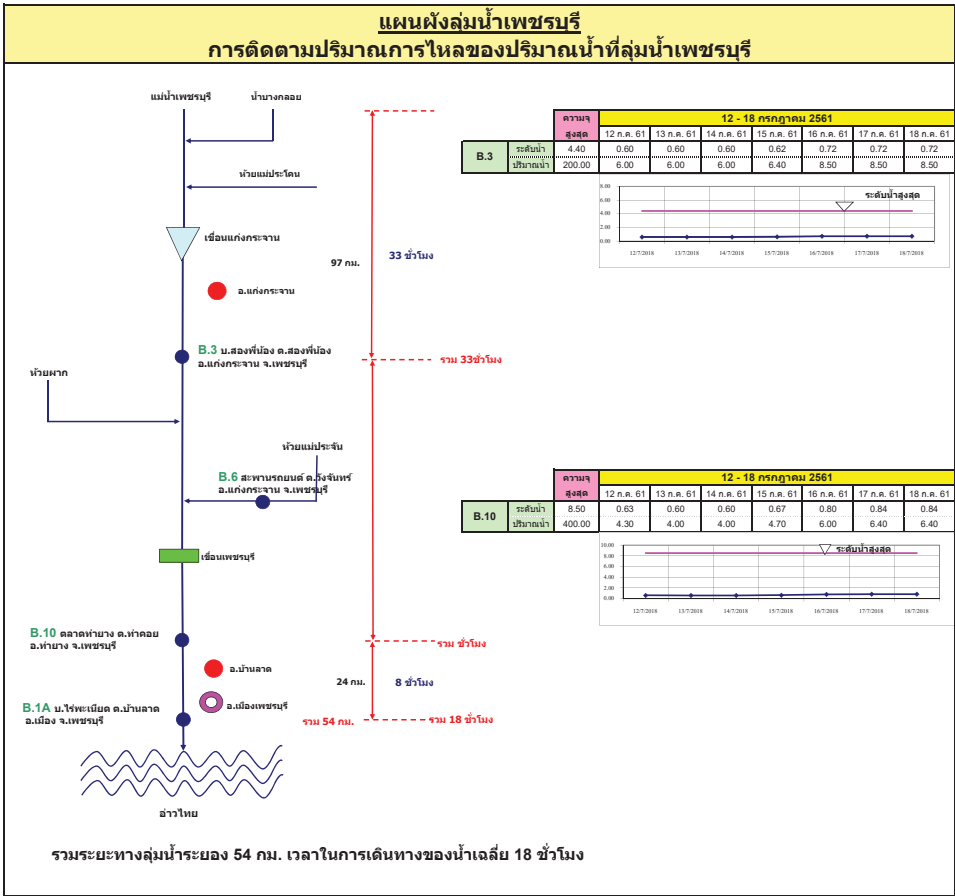
#### การติดตามปริมาณการไหลของปริมาณน้ำที่ลุ่มน้ำมูล

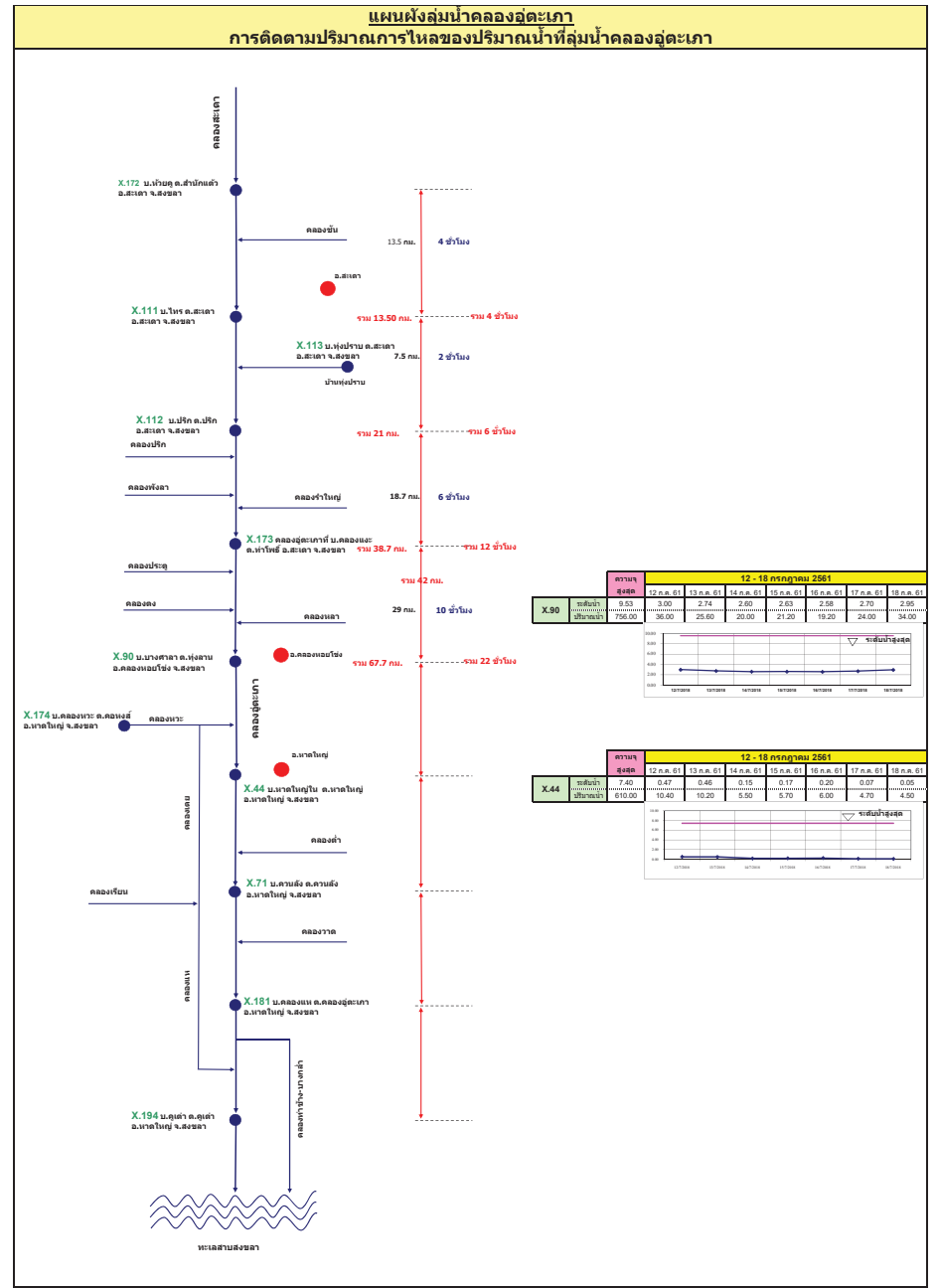
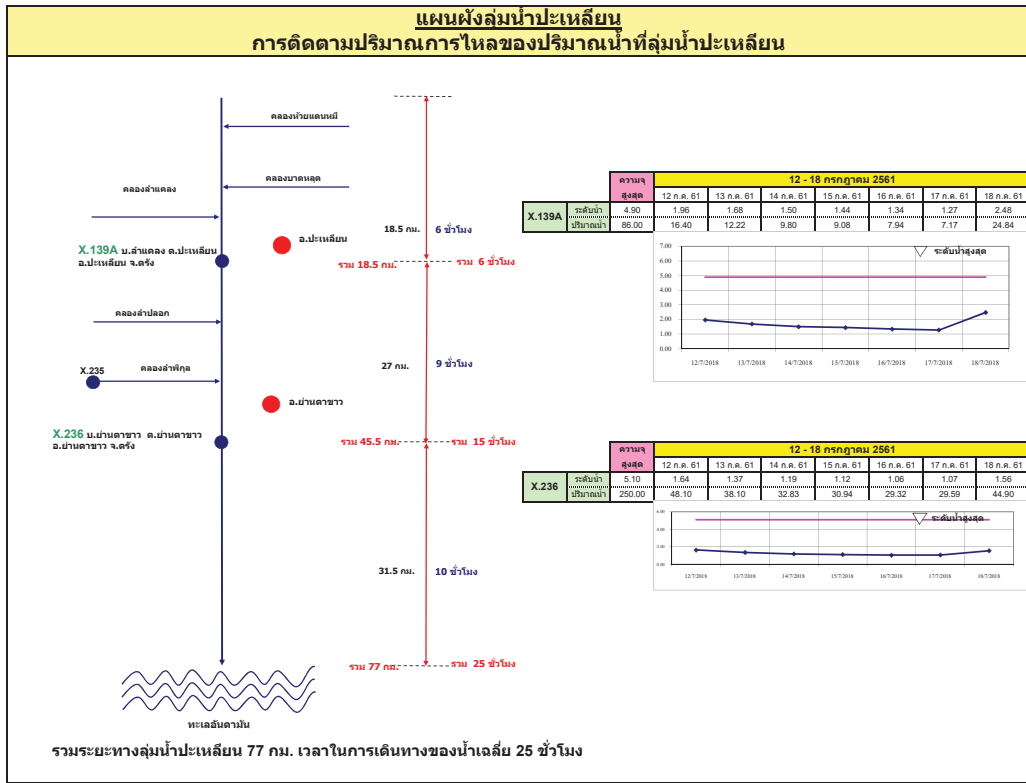


### แผนผังลุ่มน้ำจันทบุรี

#### การติดตามปริมาณการไหลของปริมาณน้ำที่ลุ่มน้ำจันทบุรี







รายงานสถานการณ์น้ำ  
รายลุ่มน้ำ







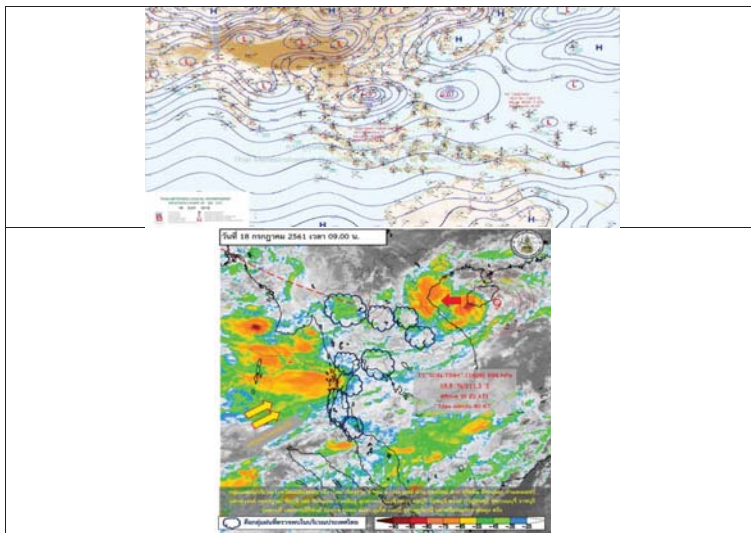
## รายงานสถานการณ์น้ำและคาดการณ์น้ำในพื้นที่ ลุ่มน้ำโขง-ชี-มูล วันที่ 18 กรกฎาคม 2561

### 1. พยากรณ์อากาศ

#### ตารางที่ 1 พยากรณ์อากาศ วันที่ 18 กรกฎาคม 2561

ภาคตะวันออกเฉียงเหนือ	มีฝนฟ้าคะนองทั่วไป ร้อยละ 90 ของพื้นที่ และมีฝนตกหนักหลายพื้นที่ กับมีฝนตกหนักมากบางแห่ง
	บริเวณจังหวัดเลย หนองคาย อุดรธานี หนองบัวลำภู ขอนแก่น มหาสารคาม ชัยภูมิ นครราชสีมา บึงกาฬ
	นครพนม สกลนคร กาฬสินธุ์ มุกดาหาร ยโสธร ร้อยเอ็ด อำนาจเจริญ และอุบลราชธานี
	อุณหภูมิต่ำสุด 22-23 องศาเซลเซียส อุณหภูมิสูงสุด 26-29 องศาเซลเซียส ลมตะวันตกเฉียงใต้ ความเร็ว 15-30 กม./ชม.

ที่มา : [https://www.tmd.go.th/daily\\_forecast.php](https://www.tmd.go.th/daily_forecast.php)



รูปที่ 1 พยากรณ์อากาศ วันที่ 18 ก.ค. 2561



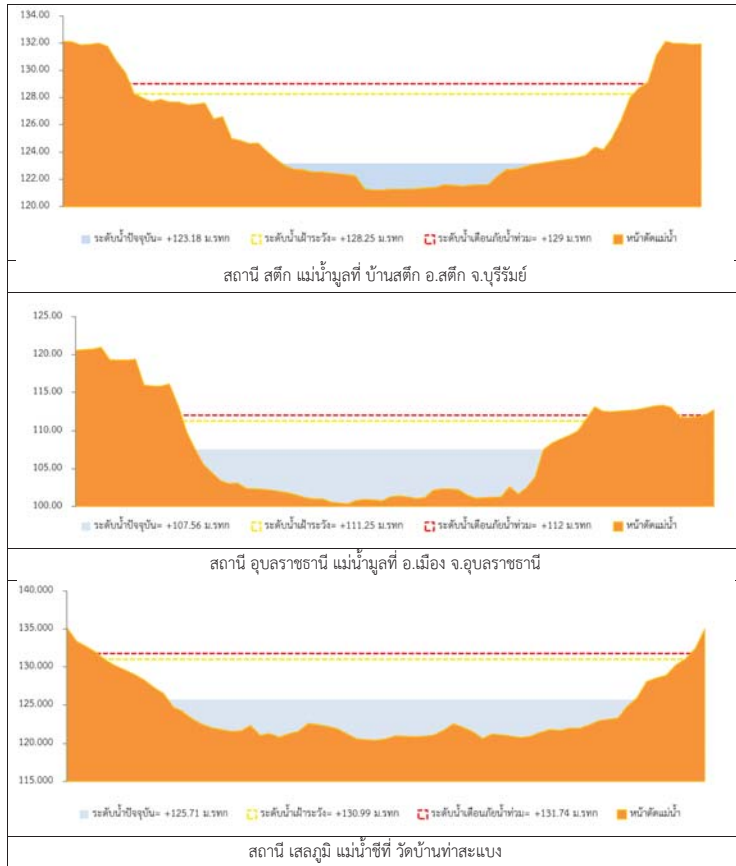
### 2. สรุประดับน้ำรายวัน

วันที่	สถานี	ค่าเฉลี่ยรายวัน		ค่าสูงสุดรายวัน		ค่าต่ำสุดรายวัน		ค่าเฉลี่ยรายวัน	ค่าสูงสุดรายวัน	ค่าต่ำสุดรายวัน
		ค่าเฉลี่ยรายวัน	ค่าสูงสุดรายวัน	ค่าเฉลี่ยรายวัน	ค่าสูงสุดรายวัน	ค่าเฉลี่ยรายวัน	ค่าต่ำสุดรายวัน			
1	บ้านฝาง อ.บ้านฝาง จ.ขอนแก่น	131.6	134.0	132.8	134.6	131.7	131.6	131.6	131.7	131.6
2	บ้านฝาง อ.บ้านฝาง จ.ขอนแก่น	131.5	134.0	132.9	134.6	131.8	131.6	131.6	131.7	131.6
3	บ้านฝาง อ.บ้านฝาง จ.ขอนแก่น	131.9	134.0	132.4	134.6	131.8	131.6	131.6	131.7	131.6
4	บ้านฝาง อ.บ้านฝาง จ.ขอนแก่น	131.6	134.0	132.0	134.6	131.7	131.6	131.6	131.7	131.6
5	บ้านฝาง อ.บ้านฝาง จ.ขอนแก่น	131.5	134.0	132.3	134.6	131.8	131.6	131.6	131.7	131.6
6	บ้านฝาง อ.บ้านฝาง จ.ขอนแก่น	131.5	134.0	132.2	134.6	131.8	131.6	131.6	131.7	131.6

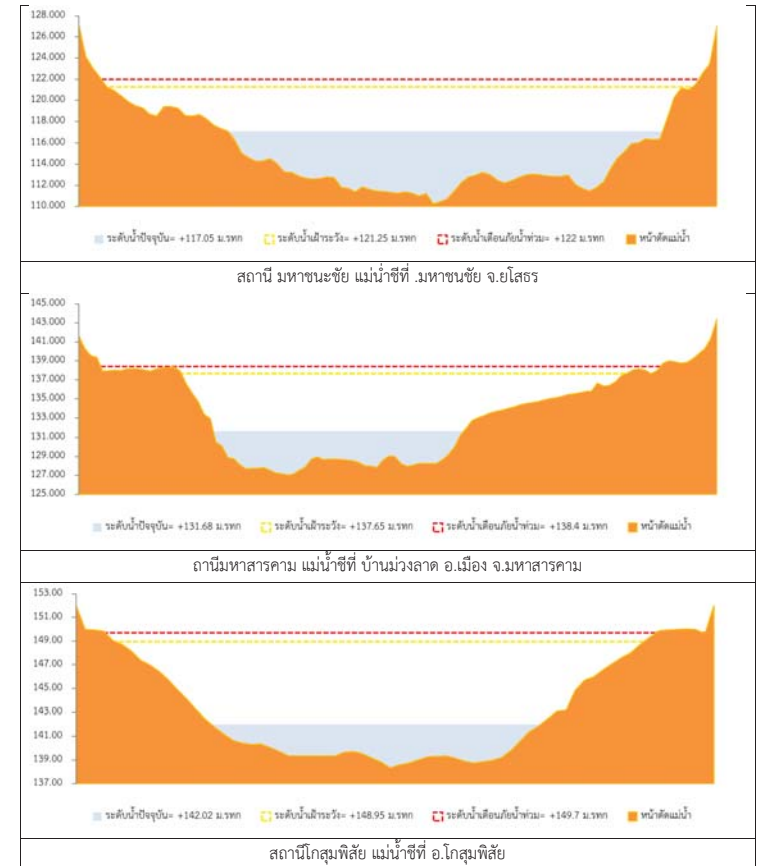
หมายเหตุ : ค่าเฉลี่ยรายวัน คำนวณจากค่าเฉลี่ยรายชั่วโมง  
-หน่วยวัดจุดน้ำตก



## 2.1 ระดับน้ำในลำน้ำ



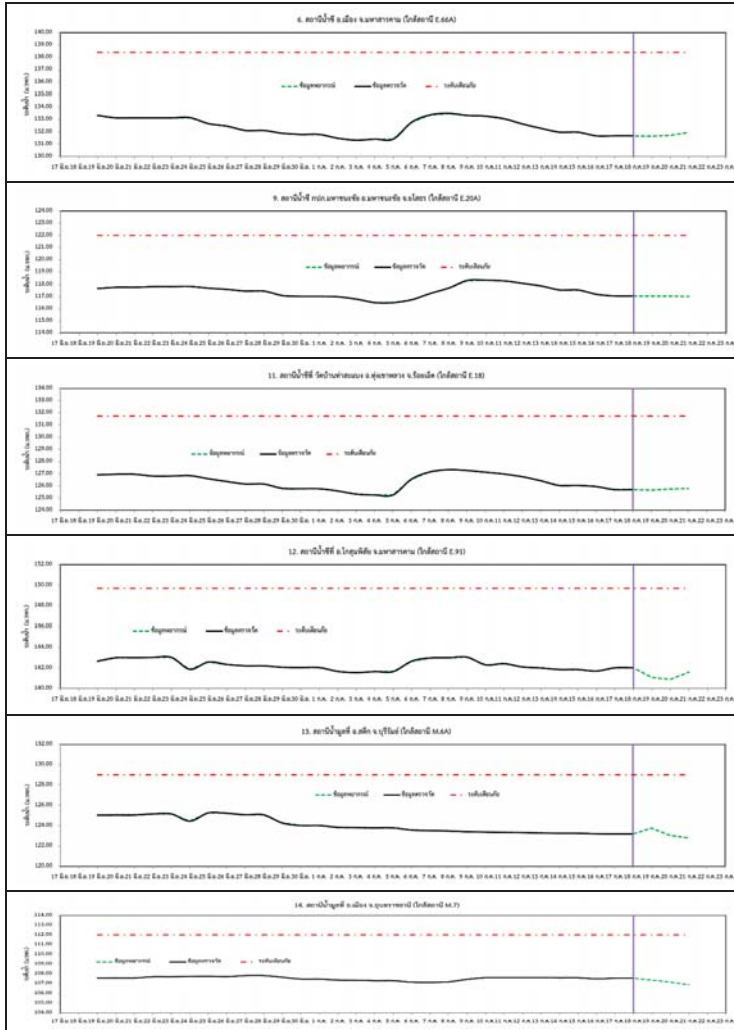
รูปที่ 2 กราฟระดับน้ำในลำน้ำ



รูปที่ 2 กราฟระดับน้ำในลำน้ำ (ต่อ)



### 3. ผลการวิเคราะห์สถานการณ์น้ำ



รูปที่ 3 กราฟระดับน้ำย้อนหลัง 30 วัน และค่าพยากรณ์



### 4. สรุปสถานการณ์ ระดับน้ำอยู่ในเกณฑ์ปกติ



# โครงการพัฒนาระบบพยากรณ์และเตือนภัยภัยพิภพน้ำ

ศูนย์ป้องกันวิกฤติน้ำ กรมทรัพยากรน้ำ กระทรวงทรัพยากรธรรมชาติและสิ่งแวดล้อม

180 ถนนพระรามที่ 6 ซอย 34 แขวงสามเสนใน เขตพญาไท กรุงเทพมหานคร 10400 โทรศัพท์ 0 2271 6000

http://tele-pwps.dwr.go.th



# โครงการพัฒนาระบบพยากรณ์และเตือนภัยภัยพิภพน้ำ

ศูนย์ป้องกันวิกฤติน้ำ กรมทรัพยากรน้ำ กระทรวงทรัพยากรธรรมชาติและสิ่งแวดล้อม

180 ถนนพระรามที่ 6 ซอย 34 แขวงสามเสนใน เขตพญาไท กรุงเทพมหานคร 10400 โทรศัพท์ 0 2271 6000

http://tele-pwps.dwr.go.th



## รายงานสถานการณ์น้ำลุ่มน้ำปิง วันที่ 18 กรกฎาคม 2561

### 1) สภาพภูมิอากาศ (ที่มา : กรมอุตุนิยมวิทยา)

#### ลักษณะอากาศทั่วไป

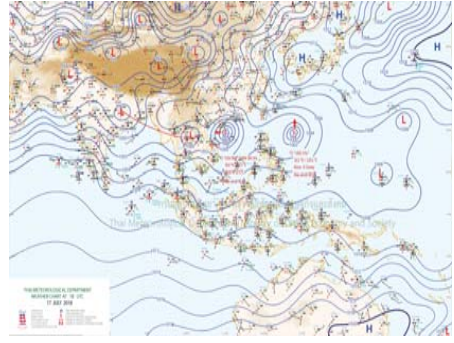
พยากรณ์อากาศ 24 ชั่วโมงข้างหน้า ประเทศไทยมีฝนตกชุกหนาแน่น กับมีฝนตกหนักหลายพื้นที่ และมีฝนตกหนักมากบางแห่งบริเวณภาคเหนือ ภาคตะวันออกเฉียงเหนือ ภาคตะวันออก และภาคใต้ ขอให้ประชาชนระวังผลกระทบจากฝนตกหนักและฝนที่ตกสะสมไว้ด้วย สำหรับคลื่นลมบริเวณทะเลอันดามันและอ่าวไทยตอนบนมีกำลังแรง โดยมีคลื่นสูง 2-3 เมตร บริเวณที่มีฝนฟ้าคะนองคลื่นสูงมากกว่า 3 เมตร ขอให้ชาวเรือเดินเรือด้วยความระมัดระวัง เรือเล็กควรออกจากฝั่ง ส่วนประชาชนที่อาศัยอยู่บริเวณชายฝั่งภาคตะวันออกและภาคใต้ฝั่งตะวันตก ระวังอันตรายจากคลื่นลมแรงที่พัดเข้าหาฝั่งจนถึงวันที่ 22 กรกฎาคม 2561 อนึ่ง พายุโซนร้อน "เซินติญ" (SON-TINH) บริเวณทะเลจีนใต้ตอนบน มีความเร็วลมสูงสุดใกล้ศูนย์กลางประมาณ 70 กิโลเมตรต่อชั่วโมง พายุนี้กำลังเคลื่อนตัวทางทิศตะวันตก ด้วยความเร็ว 35 กิโลเมตรต่อชั่วโมง คาดว่าจะเคลื่อนผ่านเกาะไหหลำในเช้าวันนี้ (18 ก.ค. 61) และจะเคลื่อนขึ้นฝั่งบริเวณประเทศเวียดนามตอนบนในเย็นวันนี้ (18 ก.ค. 61) ซึ่งจะ ส่งผลกระทบต่อพื้นที่ในเช้าวันที่ 18-21 กรกฎาคม 2561 บริเวณภาคตะวันออกเฉียงเหนือ และภาคเหนือ จะมีฝนตกหนักถึงหนักมากบางพื้นที่ ขอให้ประชาชนบริเวณดังกล่าวระวังอันตรายจากฝนที่ตกหนักและฝนที่ตกสะสมที่อาจทำให้เกิดน้ำท่วมฉับพลันและน้ำป่าไหลหลาก

#### สภาพอากาศภาคเหนือ ( เวลา 06:00 น.วันนี้ - 06:00 น.วันพรุ่งนี้ )

มีเมฆเป็นส่วนมาก กับมีฝนฟ้าคะนอง ร้อยละ 80 ของพื้นที่ และมีฝนตกหนักถึงหนักมากบางแห่ง บริเวณจังหวัดพะเยา ลำพูน ลำปาง แพร่ น่าน อุตรดิตถ์ สุโขทัย กำแพงเพชร ตาก พิจิตร พิษณุโลก และเพชรบูรณ์ อุณหภูมิต่ำสุด 23-25 องศาเซลเซียส อุณหภูมิสูงสุด 28-34 องศาเซลเซียส ลมตะวันตกเฉียงใต้ ความเร็ว 15-30 กม./ชม.



ภาพถ่ายดาวเทียม



แผนที่อากาศ

### 2) สรุปสถานการณ์ฝน

สรุปสถานการณ์ฝนในพื้นที่ลุ่มน้ำปิง จากข้อมูลตรวจวัดปริมาณน้ำฝนของสถานีโทรมาตร โครงการพัฒนาระบบพยากรณ์และเตือนภัยภัยพิภพน้ำ กรมทรัพยากรน้ำ สละม 24 ชั่วโมง ระหว่างวันที่ 17 กรกฎาคม 2561 เวลา 07:00 น. ถึง วันที่ 18 กรกฎาคม 2561 เวลา 07:00 น. และข้อมูลคาดการณ์ปริมาณน้ำฝนสะสม จากการประมวลผลข้อมูลภาพ NWP-WRF Model กรมอุตุนิยมวิทยา ดังแสดงในตาราง

สถานีโทรมาตร	ที่ตั้ง	ปริมาณฝนตรวจวัดสะสม (ม.ม.)			ปริมาณฝนสะสมคาดการณ์ล่วงหน้า (ม.ม.)		
		3 วัน	2 วัน	เมื่อวาน	วันนี้	พรุ่งนี้	3 วัน

## รายงานสถานการณ์น้ำลุ่มน้ำปิง วันที่ 18 กรกฎาคม 2561

สถานีโทรมาตร	ที่ตั้ง	ปริมาณฝนตรวจวัดสะสม (ม.ม.)			ปริมาณฝนสะสมคาดการณ์ล่วงหน้า (ม.ม.)		
		3 วัน	2 วัน	เมื่อวาน	วันนี้	พรุ่งนี้	3 วัน
061503T น้ำแม่แตงที่บ้านคอดอย	ต.ยางเปียง อ.อมก๋อย จ.เชียงใหม่	23.50	23.00	23.00	53.00	84.00	85.50
062002T โรงเรียนบ้านโป่งน้ำร้อน	ต.โป่งน้ำร้อน อ.คลองลาน จ.กำแพงเพชร	6.00	5.00	3.50	6.05	13.28	13.70
060813T โรงเรียนวัดชัยเมิน	ต.ชัยเมิน อ.สะเมิง จ.เชียงใหม่	0.00	0.00	0.00	0.42	12.36	12.36
060710T โรงเรียนแม่ตะไคร้	ต.แม่ทาเหนือ อ.แม่ออน จ.เชียงใหม่	66.00	66.00	66.00	25.07	61.21	61.21
060906T โรงเรียนบ้านนาทราย	ต.นาทราย อ.ลี้ จ.ลำพูน	27.50	27.50	27.50	0.00	5.62	5.62
061902T โรงเรียนบ้านหนองกระทุ่ม	ต.โป่งแดง อ.เมือง จ.ตาก	12.50	12.50	12.50	4.47	6.44	6.44
061103T รพ.ส.บ้านแอนจัดสรร	ต.บ้านแอน อ.คอยเต่า จ.เชียงใหม่	34.50	34.50	34.50	0.00	5.00	5.00
060814T น้ำแม่จางที่บ้านท่าโป่ง	ต.บ้านแอน อ.สันป่าตอง จ.เชียงใหม่	37.00	35.00	35.00	0.00	0.00	0.00
060711T โรงเรียนวัดห้วยแก้ว	ต.ห้วยแก้ว อ.แม่ออน จ.เชียงใหม่	42.00	42.00	42.00	1.15	47.50	47.50
060907T โรงเรียนบ้านปางเม็ลอบ	ต.ท่าเม็ลอบ อ.แม่ทา จ.ลำพูน	37.00	37.00	37.00	1.63	9.35	9.35
060205T โรงเรียนบ้านทุ่งข้าวพวง	ต.ทุ่งข้าวพวง อ.เชียงใหม่ จ.เชียงใหม่	2.50	2.50	2.50	24.50	75.26	75.51
060306T โรงเรียนพร้าวบูรพา	ต.เวียง อ.พร้าว จ.เชียงใหม่	11.50	9.00	9.00	15.50	62.66	62.66
061207T โรงเรียนบ้านแม่จาง	ต.แม่จาง อ.แม่แจ่ม จ.เชียงใหม่	36.50	32.00	31.50	9.06	17.96	17.96
061206T น้ำแม่แจ่มที่บ้านทัพ	ต.ท่ามา อ.แม่แจ่ม จ.เชียงใหม่	54.50	51.50	50.50	18.03	39.53	39.53

\*\*หมายเหตุ : ปริมาณฝนสะสมคาดการณ์ ได้จากการประมวลผลและคำนวณข้อมูลภาพจาก NWP-WRF Model กรมอุตุนิยมวิทยา\*\*

### 3) สรุประดับน้ำรายวัน

สรุปสถานการณ์น้ำในพื้นที่ลุ่มน้ำปิง จากข้อมูลตรวจวัดระดับน้ำของสถานีโทรมาตรโครงการพัฒนาระบบพยากรณ์และเตือนภัยภัยพิภพน้ำ กรมทรัพยากรน้ำ ณ เวลา 07:00 น. ของวันที่ 18 กรกฎาคม 2561 และข้อมูลระดับน้ำคาดการณ์จากแบบจำลองทางคณิตศาสตร์ ดังแสดงในตาราง

สถานีโทรมาตร	ที่ตั้ง	ระดับเตือนภัย	ระดับน้ำตรวจวัด (ม.รทก)		ระดับน้ำคาดการณ์ล่วงหน้า			
			เมื่อวาน	วันนี้	1 วัน	2 วัน	3 วัน	แนวโน้ม
060109T แม่ น้ำปิงที่บ้านสบอ้อ	ต.แม่สะ อ.เชียงดาว จ.เชียงใหม่	372.444	368.82	368.86	368.86	368.86	368.86	คงที่
060905T น้ำแม่สีที่อำเภอสี	ต.สี อ.สี จ.ลำพูน	468.686	462.67	463.03	462.77	462.78	462.78	ลดลง
061503T น้ำแม่แตงที่บ้านคอดอย	ต.ยางเปียง อ.อมก๋อย จ.เชียงใหม่	792.425	788.40	788.63	788.45	788.45	788.45	ลดลง
061401T น้ำแม่ทาที่บ้านโป่งทุ่ง	ต.โป่งทุ่ง อ.คอยเต่า จ.เชียงใหม่	313.195	309.50	309.48	309.48	309.48	309.47	คงที่
061901T คลองแม่ระกาที่บ้านวังชะโอน	ต.ท่าไม้ อ.พรานกระต่าย จ.กำแพงเพชร	92.706	90.54	90.54	90.53	90.53	90.53	ลดลง
061701T ห้วยแม่ท้อที่อำเภอเมืองตาก	ต.แม่ท้อ อ.เมืองตาก จ.ตาก	109.236	106.52	106.56	106.16	106.16	106.16	ลดลง
061801T คลองวังเจ้าที่บ้านคลองลึก	ต.เชียงทอง อ.วังเจ้า จ.ตาก	114.159	109.88	109.88	109.88	109.88	109.88	เพิ่มขึ้น
062001T คลองสวนหมากที่บ้านน้ำโพ	ต.ท่าขุนราม อ.เมือง จ.กำแพงเพชร	83.383	80.19	80.31	80.30	80.30	80.30	ลดลง



# โครงการพัฒนาระบบพยากรณ์และเตือนภัยทรัพยากรน้ำ

ศูนย์ป้องกันวิกฤติน้ำ กรมทรัพยากรน้ำ กระทรวงทรัพยากรธรรมชาติและสิ่งแวดล้อม

180 ถนนพระรามที่ 6 ซอย 34 แขวงสามเสนใน เขตพญาไท กรุงเทพมหานคร 10400 โทรศัพท์ 0 2271 6000

<http://tele-pwps.dwr.go.th>



# โครงการพัฒนาระบบพยากรณ์และเตือนภัยทรัพยากรน้ำ

ศูนย์ป้องกันวิกฤติน้ำ กรมทรัพยากรน้ำ กระทรวงทรัพยากรธรรมชาติและสิ่งแวดล้อม

180 ถนนพระรามที่ 6 ซอย 34 แขวงสามเสนใน เขตพญาไท กรุงเทพมหานคร 10400 โทรศัพท์ 0 2271 6000

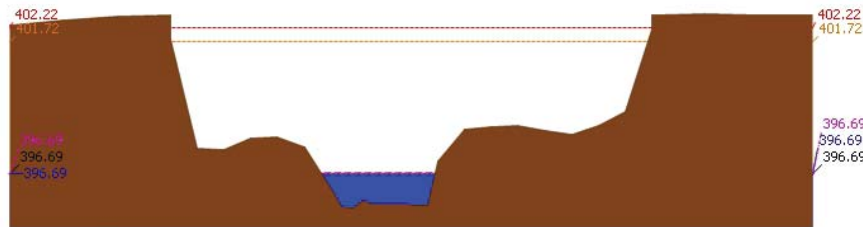
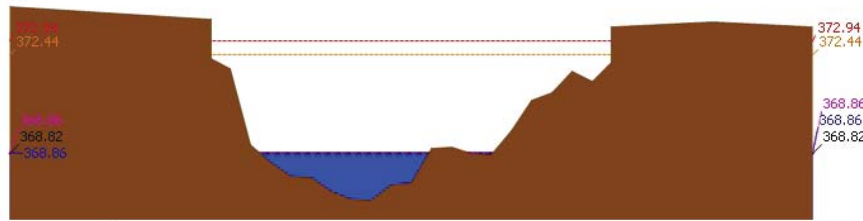
<http://tele-pwps.dwr.go.th>



รายงานสถานการณ์น้ำลุ่มน้ำปิง วันที่ 18 กรกฎาคม 2561

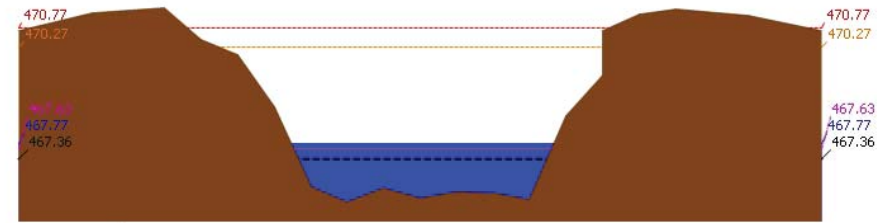
สถานีโทรมาตร	ที่ตั้ง	ระดับเตือนภัย	ระดับน้ำตรวจวัด (ม.รทก)		ระดับน้ำคาดการณ์ล่วงหน้า			
			เมื่อวาน	วันนี้	1 วัน	2 วัน	3 วัน	แนวโน้ม
060110T แม่น้ำปิงที่บ้านบางแก้ว	ต.บางแก้ว อ.บรรพตพิสัย จ.นครสวรรค์	40.374	37.74	37.69	37.58	37.50	37.46	เพิ่มขึ้น
060111T แม่น้ำปิงที่บ้านป่ากร้อห้วยจี่	ต.ตากออก อ.บ้านตาก จ.ตาก	119.165	118.39	118.37	118.17	118.17	118.17	ลดลง
060305T น้ำแม่จืดที่บ้านโป่งบัวบาน	ต.แม่ปิ้ง อ.พร้าว จ.เชียงใหม่	401.724	396.69	396.69	396.69	396.69	396.69	คงที่
060814T น้ำแม่ขานที่บ้านท่าโป่ง	ต.บ้านแม่ อ.สันป่าตอง จ.เชียงใหม่	312.826	308.16	308.22	308.22	308.22	308.22	คงที่
061206T น้ำแม่แจ่มที่บ้านทัพ	ต.ท่าผา อ.แม่แจ่ม จ.เชียงใหม่	470.269	467.36	467.77	467.63	467.63	467.63	ลดลง
060709T น้ำแม่กวงที่ลำพูน	ต.เวียงยอง อ.เมือง จ.ลำพูน	294.671	291.24	291.81	291.86	291.98	292.04	เพิ่มขึ้น

### 3.1) ระดับน้ำในลำน้ำ

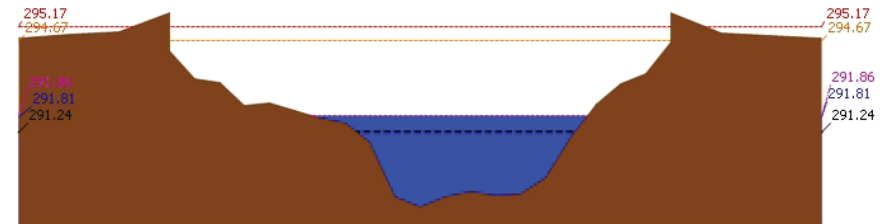


ระดับน้ำปัจจุบัน ระดับวิกฤติ ระดับเฝ้าระวัง เมื่อวาน 7:00 น. คาดการณ์ล่วงหน้า 1 วัน


รายงานสถานการณ์น้ำลุ่มน้ำปิง วันที่ 18 กรกฎาคม 2561



ระดับน้ำปัจจุบัน ระดับวิกฤติ ระดับเฝ้าระวัง เมื่อวาน 7:00 น. คาดการณ์ล่วงหน้า 1 วัน



ระดับน้ำปัจจุบัน ระดับวิกฤติ ระดับเฝ้าระวัง เมื่อวาน 7:00 น. คาดการณ์ล่วงหน้า 1 วัน



ระดับน้ำปัจจุบัน ระดับวิกฤติ ระดับเฝ้าระวัง เมื่อวาน 7:00 น. คาดการณ์ล่วงหน้า 1 วัน



# โครงการพัฒนาระบบพยากรณ์และเตือนภัยทรัพยากรน้ำ

ศูนย์ป้องกันวิกฤติน้ำ กรมทรัพยากรน้ำ กระทรวงทรัพยากรธรรมชาติและสิ่งแวดล้อม

180 ถนนพระรามที่ 6 ซอย 34 แขวงสามเสนใน เขตพญาไท กรุงเทพมหานคร 10400 โทรศัพท์ 0 2271 6000

<http://tele-pwps.dwr.go.th>



# โครงการพัฒนาระบบพยากรณ์และเตือนภัยทรัพยากรน้ำ

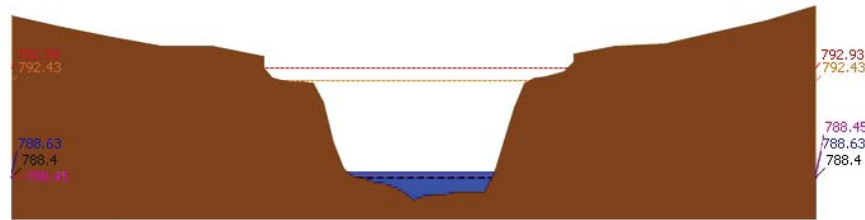
ศูนย์ป้องกันวิกฤติน้ำ กรมทรัพยากรน้ำ กระทรวงทรัพยากรธรรมชาติและสิ่งแวดล้อม

180 ถนนพระรามที่ 6 ซอย 34 แขวงสามเสนใน เขตพญาไท กรุงเทพมหานคร 10400 โทรศัพท์ 0 2271 6000

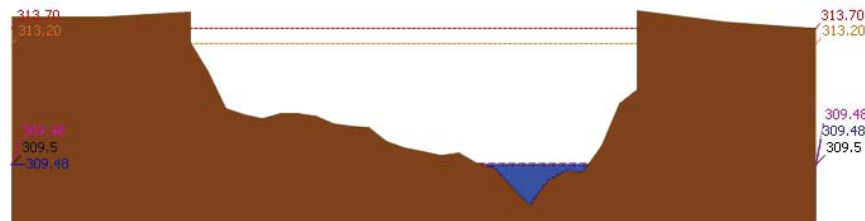
<http://tele-pwps.dwr.go.th>



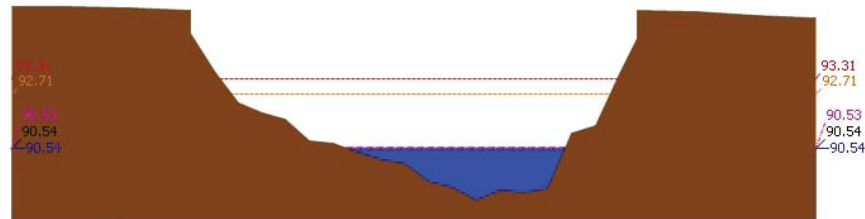
รายงานสถานการณ์น้ำลุ่มน้ำปิง วันที่ 18 กรกฎาคม 2561



▲ ระดับปัจจุบัน --- ระดับวิกฤติ --- ระดับเฝ้าระวัง --- เมื่อวาน 7:00 น. --- คาดการณ์ล่วงหน้า 1 วัน  
 สถานี 061503T บ้านแม่ตื่นที่บ้านคอย ต.ยางเปียง อ.อมก๋อย จ.เชียงใหม่ ระดับน้ำ 788.63 ม.รทก.

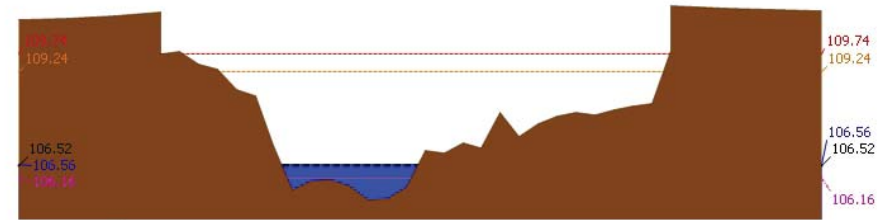


▲ ระดับปัจจุบัน --- ระดับวิกฤติ --- ระดับเฝ้าระวัง --- เมื่อวาน 7:00 น. --- คาดการณ์ล่วงหน้า 1 วัน  
 สถานี 061401T บ้านแม่หาดที่บ้านโป่งทุ่ง ต.โป่งทุ่ง อ.คอยเต่า จ.เชียงใหม่ ระดับน้ำ 309.48 ม.รทก.

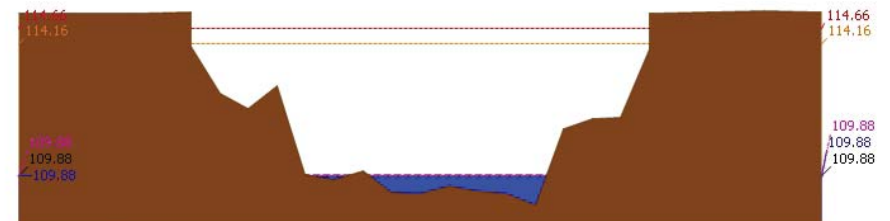


▲ ระดับปัจจุบัน --- ระดับวิกฤติ --- ระดับเฝ้าระวัง --- เมื่อวาน 7:00 น. --- คาดการณ์ล่วงหน้า 1 วัน  
 สถานี 061901T คลองแม่ระกาที่บ้านวังชะโอน ต.ท่าไม้ อ.พรานกระต่าย จ.กำแพงเพชร ระดับน้ำ 90.54 ม.รทก.


รายงานสถานการณ์น้ำลุ่มน้ำปิง วันที่ 18 กรกฎาคม 2561



▲ ระดับปัจจุบัน --- ระดับวิกฤติ --- ระดับเฝ้าระวัง --- เมื่อวาน 7:00 น. --- คาดการณ์ล่วงหน้า 1 วัน  
 สถานี 061701T หัวแม่ท้อที่อำเภอเมืองตาก ค.แม่ท้อ อ.เมืองตาก จ.ตาก ระดับน้ำ 106.56 ม.รทก.



▲ ระดับปัจจุบัน --- ระดับวิกฤติ --- ระดับเฝ้าระวัง --- เมื่อวาน 7:00 น. --- คาดการณ์ล่วงหน้า 1 วัน  
 สถานี 061801T คลองวังเจ้าที่บ้านคลองลึก ต.เชียงทอง อ.วังเจ้า จ.ตาก ระดับน้ำ 109.88 ม.รทก.



▲ ระดับปัจจุบัน --- ระดับวิกฤติ --- ระดับเฝ้าระวัง --- เมื่อวาน 7:00 น. --- คาดการณ์ล่วงหน้า 1 วัน  
 สถานี 062001T คลองสวนหมากที่บ้านน้ำไทรง ต.ท่าขุนราม อ.เมือง จ.กำแพงเพชร ระดับน้ำ 80.31 ม.รทก.



# โครงการพัฒนาระบบพยากรณ์และเตือนภัยทรัพยากรน้ำ

ศูนย์ป้องกันวิกฤติน้ำ กรมทรัพยากรน้ำ กระทรวงทรัพยากรธรรมชาติและสิ่งแวดล้อม  
180 ถนนพระรามที่ 6 ซอย 34 แขวงสามเสนใน เขตพญาไท กรุงเทพมหานคร 10400 โทรศัพท์ 0 2271 6000  
http://tele-pwps.dwr.go.th

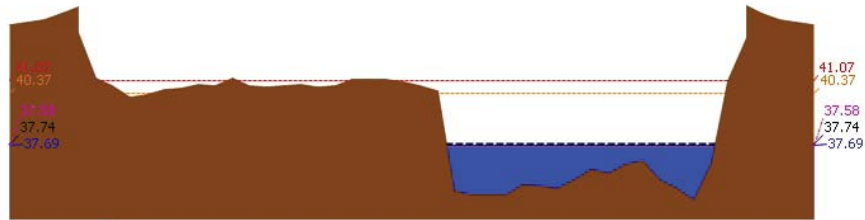


# โครงการพัฒนาระบบพยากรณ์และเตือนภัยทรัพยากรน้ำ


ศูนย์ป้องกันวิกฤติน้ำ กรมทรัพยากรน้ำ กระทรวงทรัพยากรธรรมชาติและสิ่งแวดล้อม  
180 ถนนพระรามที่ 6 ซอย 34 แขวงสามเสนใน เขตพญาไท กรุงเทพมหานคร 10400 โทรศัพท์ 0 2271 6000  
http://tele-pwps.dwr.go.th




รายงานสถานการณ์น้ำลุ่มน้ำปิง วันที่ 18 กรกฎาคม 2561



สถานี 060110T แม่น้ำปิงที่บ้านบางแก้ว ต.บางแก้ว อ.บรรพตพิสัย จ.นครสวรรค์ ระดับน้ำ 37.69 ม.รทก.



สถานี 060111T แม่น้ำปิงที่บ้านปากร่องห้วยจี่ ต.ตากออก อ.บ้านตาก จ.ตาก ระดับน้ำ 118.37 ม.รทก.



สถานี 060814T น้ำแม่ฆานที่บ้านท่าโป่ง ต.บ้านแม่ อ.สันป่าตอง จ.เชียงใหม่ ระดับน้ำ 308.22 ม.รทก.

3.2) ภาพสถานการณ์น้ำจากกล้อง CCTV

รายงานสถานการณ์น้ำลุ่มน้ำปิง วันที่ 18 กรกฎาคม 2561



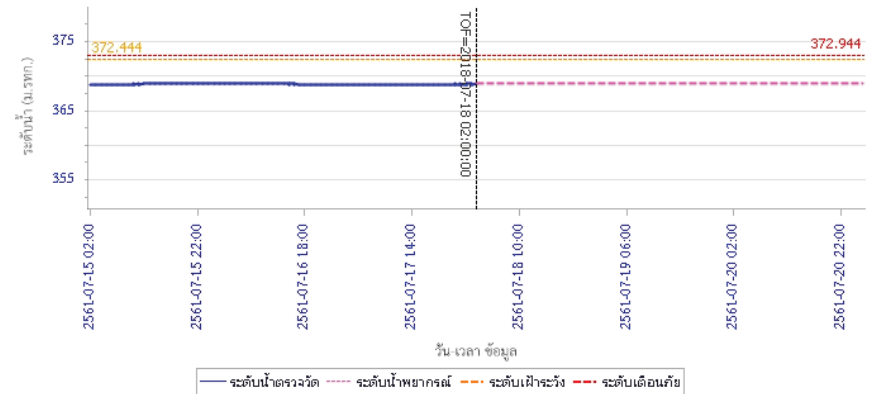
แม่น้ำปิงที่บ้านปากร่องห้วยจี่ ต.ตากออก อ.บ้านตาก จ.ตาก



แม่น้ำปิงที่บ้านบางแก้ว ต.บางแก้ว อ.บรรพตพิสัย จ.นครสวรรค์

## 4) ผลการวิเคราะห์สถานการณ์น้ำ

ผลการคำนวณระดับน้ำ สถานี 060109T แม่น้ำปิงที่บ้านสบอ้อ ต.แม่ระ อ.เชียงดาว จ.เชียงใหม่





# โครงการพัฒนาระบบพยากรณ์และเตือนภัยทรัพยากรน้ำ

ศูนย์ป้องกันวิกฤติน้ำ กรมทรัพยากรน้ำ กระทรวงทรัพยากรธรรมชาติและสิ่งแวดล้อม  
180 ถนนพระรามที่ 6 ซอย 34 แขวงสามเสนใน เขตพญาไท กรุงเทพมหานคร 10400 โทรศัพท์ 0 2271 6000  
<http://tele-pwps.dwr.go.th>



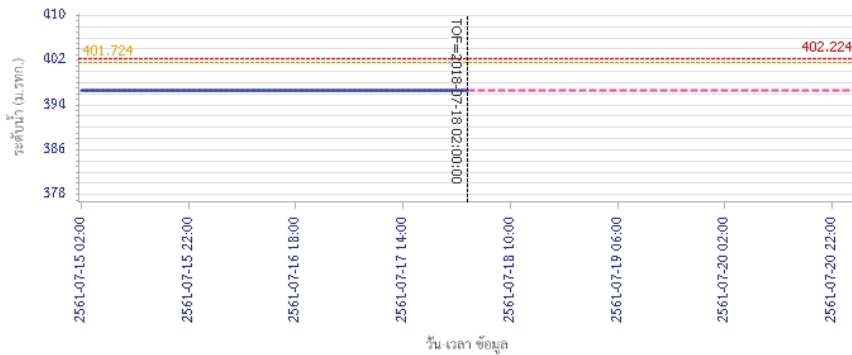
# โครงการพัฒนาระบบพยากรณ์และเตือนภัยทรัพยากรน้ำ

ศูนย์ป้องกันวิกฤติน้ำ กรมทรัพยากรน้ำ กระทรวงทรัพยากรธรรมชาติและสิ่งแวดล้อม  
180 ถนนพระรามที่ 6 ซอย 34 แขวงสามเสนใน เขตพญาไท กรุงเทพมหานคร 10400 โทรศัพท์ 0 2271 6000  
<http://tele-pwps.dwr.go.th>

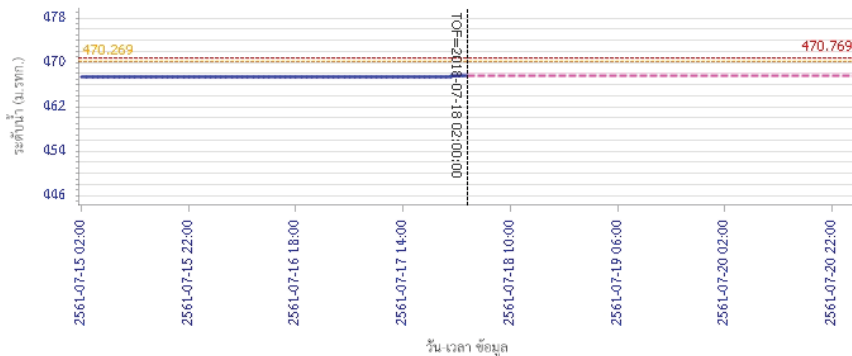


## รายงานสถานการณ์น้ำลุ่มน้ำปิง วันที่ 18 กรกฎาคม 2561

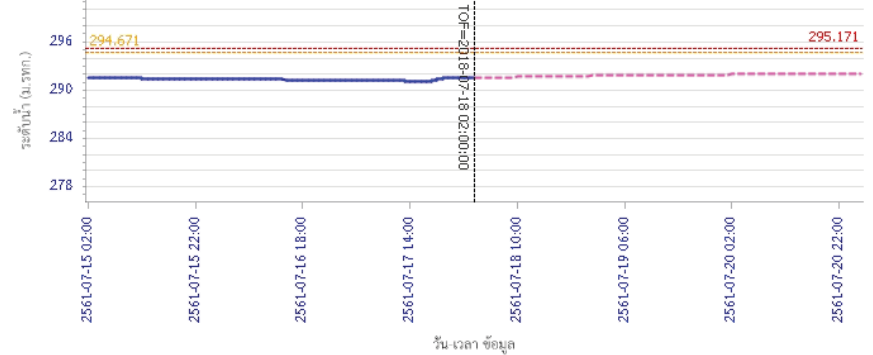
ผลการคำนวณระดับน้ำ สถานี 060305T น้ำแม่จิดที่บ้านโป่งบัวบาน ต.แม่ปิง อ.พริ้ว จ.เชียงใหม่



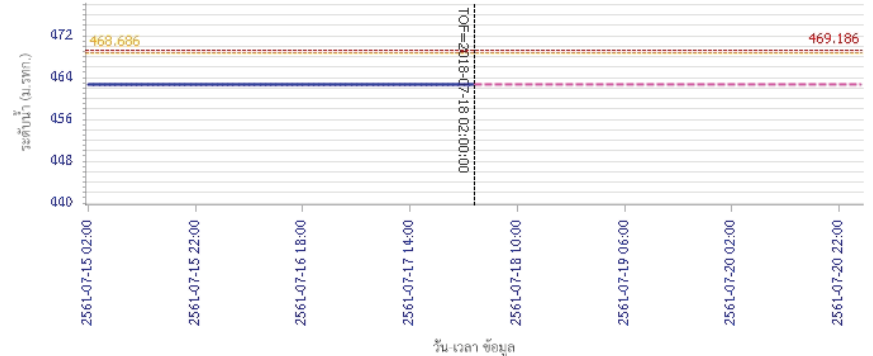
ผลการคำนวณระดับน้ำ สถานี 061206T น้ำแม่แจ่มที่บ้านทัพ ต.ท่าผา อ.แม่แจ่ม จ.เชียงใหม่



ผลการคำนวณระดับน้ำ สถานี 060905T น้ำแม่สีที่อำเภอสี ต.สี อ.สี จ.ลำพูน



ผลการคำนวณระดับน้ำ สถานี 060905T น้ำแม่สีที่อำเภอสี ต.สี อ.สี จ.ลำพูน



ผลการคำนวณระดับน้ำ สถานี 060905T น้ำแม่สีที่อำเภอสี ต.สี อ.สี จ.ลำพูน





# โครงการพัฒนาระบบพยากรณ์และเตือนภัยทรัพยากรน้ำ

ศูนย์ป้องกันวิกฤติน้ำ กรมทรัพยากรน้ำ กระทรวงทรัพยากรธรรมชาติและสิ่งแวดล้อม

180 ถนนพระรามที่ 6 ซอย 34 แขวงสามเสนใน เขตพญาไท กรุงเทพมหานคร 10400 โทรศัพท์ 0 2271 6000

http://tele-pwps.dwr.go.th



# โครงการพัฒนาระบบพยากรณ์และเตือนภัยทรัพยากรน้ำ

ศูนย์ป้องกันวิกฤติน้ำ กรมทรัพยากรน้ำ กระทรวงทรัพยากรธรรมชาติและสิ่งแวดล้อม

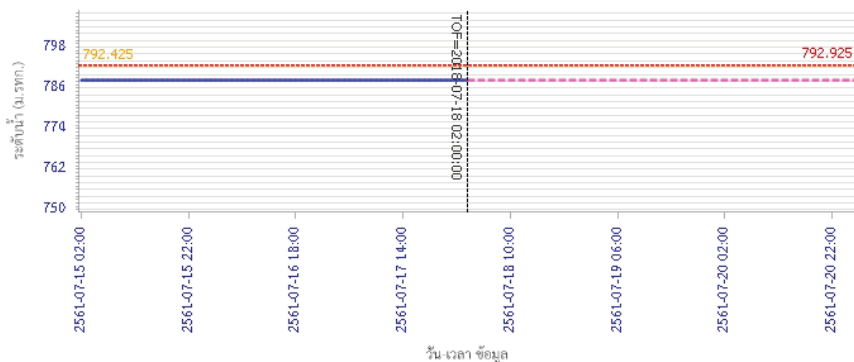
180 ถนนพระรามที่ 6 ซอย 34 แขวงสามเสนใน เขตพญาไท กรุงเทพมหานคร 10400 โทรศัพท์ 0 2271 6000

http://tele-pwps.dwr.go.th



## รายงานสถานการณ์น้ำลุ่มน้ำปิง วันที่ 18 กรกฎาคม 2561

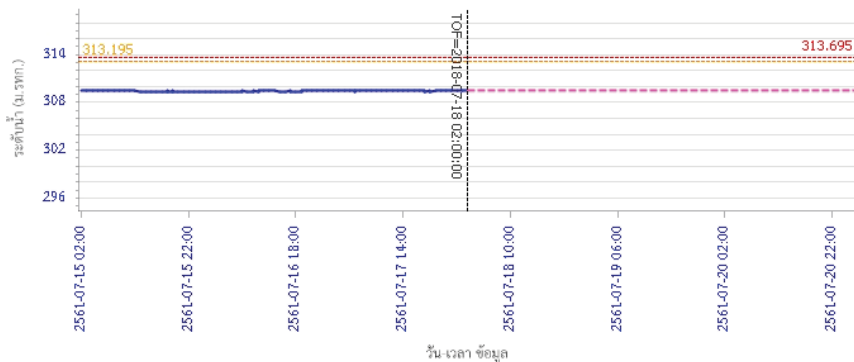
ผลการคำนวณระดับน้ำ สถานี 061503T น้ำแม่ตื่นที่บ้านค้อย ต.ยางเปียง อ.อมก๋อย จ.เชียงใหม่



วัน เวลา ข้อมูล

— ระดับน้ำตรวจวัด — ระดับน้ำพยากรณ์ - - - ระดับเฝ้าระวัง - - - ระดับเตือนภัย

ผลการคำนวณระดับน้ำ สถานี 061401T น้ำแม่หาดที่บ้านโป่งทุ่ง ต.โป่งทุ่ง อ.ดอยเต่า จ.เชียงใหม่

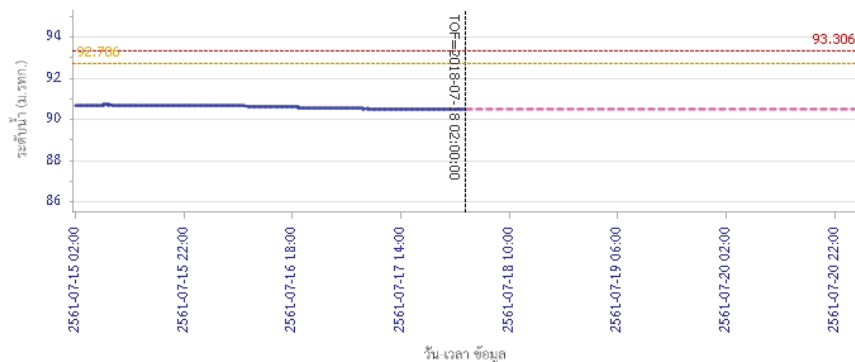


วัน เวลา ข้อมูล

— ระดับน้ำตรวจวัด — ระดับน้ำพยากรณ์ - - - ระดับเฝ้าระวัง - - - ระดับเตือนภัย

## รายงานสถานการณ์น้ำลุ่มน้ำปิง วันที่ 18 กรกฎาคม 2561

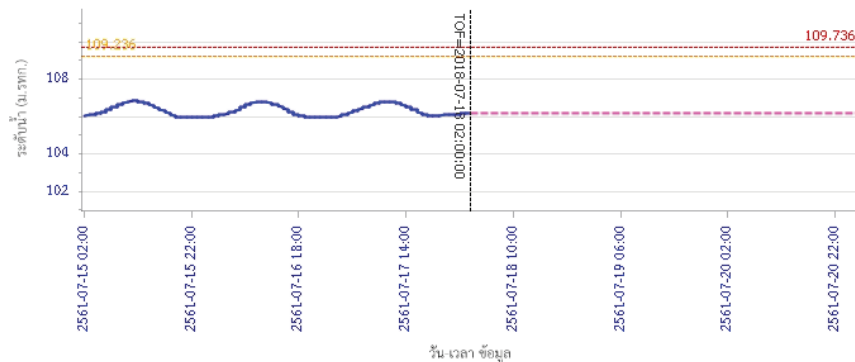
ผลการคำนวณระดับน้ำ สถานี 061901T คลองแม่ระกาที่บ้านวังระเอน ต.ท่าไม้ อ.พรานกระต่าย จ.กำแพงเพชร



วัน เวลา ข้อมูล

— ระดับน้ำตรวจวัด — ระดับน้ำพยากรณ์ - - - ระดับเฝ้าระวัง - - - ระดับเตือนภัย

ผลการคำนวณระดับน้ำ สถานี 061701T ห้วยแม่ห้อยที่อำเภอเมืองตาก ต.แม่ห้อย อ.เมืองตาก จ.ตาก



วัน เวลา ข้อมูล

— ระดับน้ำตรวจวัด — ระดับน้ำพยากรณ์ - - - ระดับเฝ้าระวัง - - - ระดับเตือนภัย



# โครงการพัฒนาระบบพยากรณ์และเตือนภัยทรัพยากรน้ำ

ศูนย์ป้องกันวิกฤติน้ำ กรมทรัพยากรน้ำ กระทรวงทรัพยากรธรรมชาติและสิ่งแวดล้อม  
180 ถนนพระรามที่ 6 ซอย 34 แขวงสามเสนใน เขตพญาไท กรุงเทพมหานคร 10400 โทรศัพท์ 0 2271 6000  
http://tele-pwps.dwr.go.th



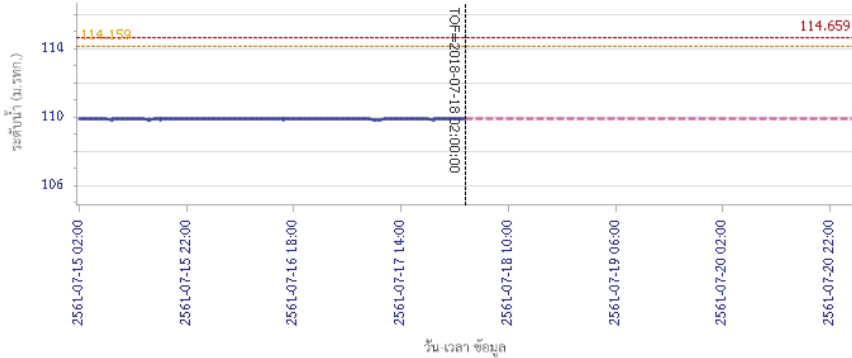
# โครงการพัฒนาระบบพยากรณ์และเตือนภัยทรัพยากรน้ำ

ศูนย์ป้องกันวิกฤติน้ำ กรมทรัพยากรน้ำ กระทรวงทรัพยากรธรรมชาติและสิ่งแวดล้อม  
180 ถนนพระรามที่ 6 ซอย 34 แขวงสามเสนใน เขตพญาไท กรุงเทพมหานคร 10400 โทรศัพท์ 0 2271 6000  
http://tele-pwps.dwr.go.th

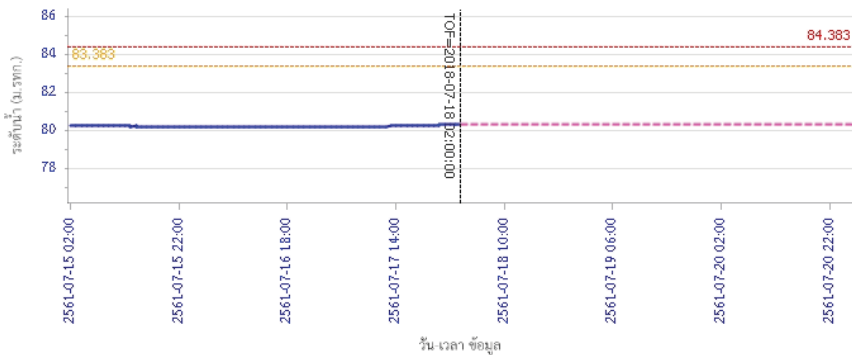


## รายงานสถานการณ์น้ำลุ่มน้ำปิง วันที่ 18 กรกฎาคม 2561

ผลการคำนวณระดับน้ำ สถานี 061801T คลองวังเจ้าที่ตำบลคลองลึก ต.เชิงทอง อ.วังเจ้า จ.ตาก



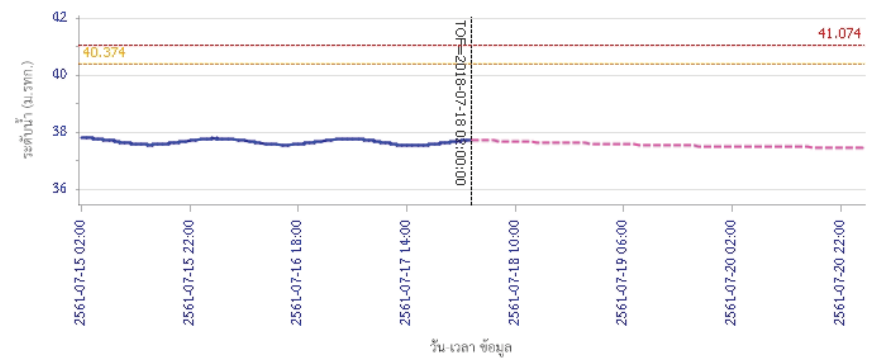
ระดับน้ำตรวจวัด ระดับน้ำพยากรณ์ ระดับเฝ้าระวัง ระดับเตือนภัย  
ผลการคำนวณระดับน้ำ สถานี 062001T คลองสวนหมากที่บ้านน้ำโห่ง ต.ท่าขุนราม อ.เมือง จ.กำแพงเพชร



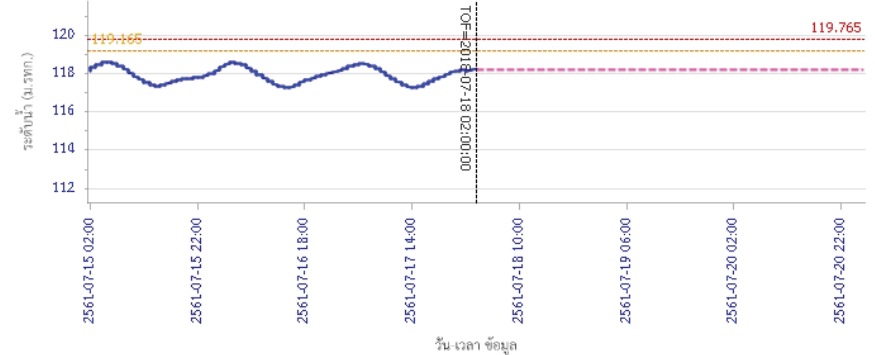
ระดับน้ำตรวจวัด ระดับน้ำพยากรณ์ ระดับเฝ้าระวัง ระดับเตือนภัย

## รายงานสถานการณ์น้ำลุ่มน้ำปิง วันที่ 18 กรกฎาคม 2561

ผลการคำนวณระดับน้ำ สถานี 060110T แม่น้ำปิงที่บ้านบางแก้ว ต.บางแก้ว อ.บรรพตพิสัย จ.นครสวรรค์



ระดับน้ำตรวจวัด ระดับน้ำพยากรณ์ ระดับเฝ้าระวัง ระดับเตือนภัย  
ผลการคำนวณระดับน้ำ สถานี 060111T แม่น้ำปิงที่บ้านปากร่องห้วยซี้ ต.ตากออก อ.บ้านตาก จ.ตาก



ระดับน้ำตรวจวัด ระดับน้ำพยากรณ์ ระดับเฝ้าระวัง ระดับเตือนภัย



# โครงการพัฒนาระบบพยากรณ์และเตือนภัยทรัพยากรน้ำ

ศูนย์ป้องกันวิกฤติน้ำ กรมทรัพยากรน้ำ กระทรวงทรัพยากรธรรมชาติและสิ่งแวดล้อม

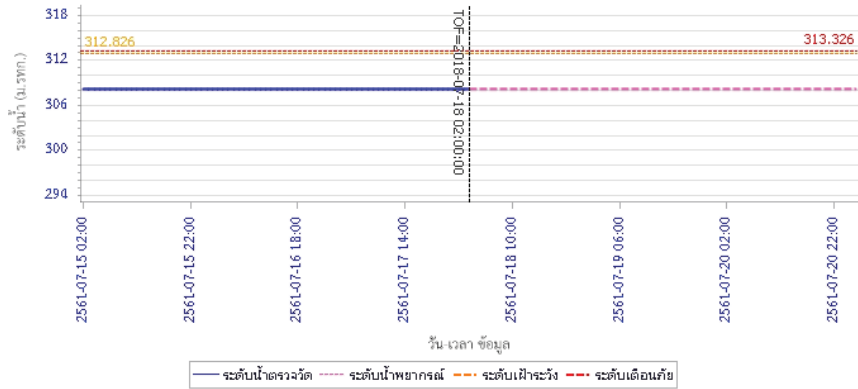
180 ถนนพระรามที่ 6 ซอย 34 แขวงสามเสนใน เขตพญาไท กรุงเทพมหานคร 10400 โทรศัพท์ 0 2271 6000

<http://tele-pwps.dwr.go.th>



## รายงานสถานการณ์น้ำลุ่มน้ำปิง วันที่ 18 กรกฎาคม 2561

ผลการคำนวณระดับน้ำ สถานี 060814T น้ำแม่ขานที่บ้านท่าโป่ง ต.บ้านแหม อ.สันป่าตอง จ.เชียงใหม่



### 5) สรุปสถานการณ์น้ำ

สถานการณ์ในลุ่มน้ำปิง อยู่ในภาวะปกติ



# โครงการพัฒนาระบบพยากรณ์และเตือนภัยภัยพิภพน้ำ

ศูนย์ป้องกันวิกฤติน้ำ กรมทรัพยากรน้ำ กระทรวงทรัพยากรธรรมชาติและสิ่งแวดล้อม

180 ถนนพระรามที่ 6 ซอย 34 แขวงสามเสนใน เขตพญาไท กรุงเทพมหานคร 10400 โทรศัพท์ 0 2271 6000

http://tele-pwps.dwr.go.th



# โครงการพัฒนาระบบพยากรณ์และเตือนภัยภัยพิภพน้ำ

ศูนย์ป้องกันวิกฤติน้ำ กรมทรัพยากรน้ำ กระทรวงทรัพยากรธรรมชาติและสิ่งแวดล้อม

180 ถนนพระรามที่ 6 ซอย 34 แขวงสามเสนใน เขตพญาไท กรุงเทพมหานคร 10400 โทรศัพท์ 0 2271 6000

http://tele-pwps.dwr.go.th



## รายงานสถานการณ์น้ำลุ่มน้ำวัง วันที่ 18 กรกฎาคม 2561

### 1) สภาพภูมิอากาศ (ที่มา : กรมอุตุนิยมวิทยา)

#### ลักษณะอากาศทั่วไป

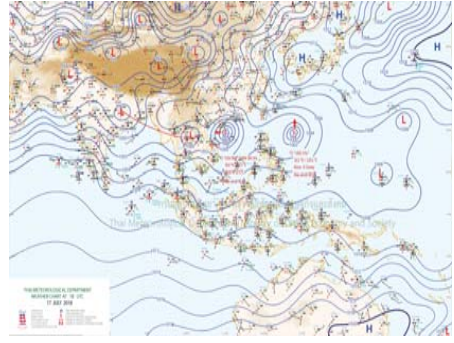
พยากรณ์อากาศ 24 ชั่วโมงข้างหน้า ประเทศไทยมีฝนตกชุกหนาแน่น กับมีฝนตกหนักหลายพื้นที่ และมีฝนตกหนักมากบางแห่งบริเวณภาคเหนือ ภาคตะวันออกเฉียงเหนือ ภาคตะวันออก และภาคใต้ ขอให้ประชาชนระวังผลกระทบจากฝนตกหนักและฝนที่ตกสะสมไว้ด้วย สำหรับคลื่นลมบริเวณทะเลอันดามันและอ่าวไทยตอนบนมีกำลังแรง โดยมีคลื่นสูง 2-3 เมตร บริเวณที่มีฝนฟ้าคะนองคลื่นสูงมากกว่า 3 เมตร ขอให้ชาวเรือเดินเรือด้วยความระมัดระวัง เรือเล็กควรงดออกจากฝั่ง ส่วนประชาชนที่อาศัยอยู่บริเวณชายฝั่งภาคตะวันออกและภาคใต้ฝั่งตะวันตก ระวังอันตรายจากคลื่นลมแรงที่พัดเข้าหาฝั่งจนถึงวันที่ 22 กรกฎาคม 2561 อนึ่ง พายุโซนร้อน "เซินติญ" (SON-TINH) บริเวณทะเลจีนใต้ตอนบน มีความเร็วลมสูงสุดใกล้ศูนย์กลางประมาณ 70 กิโลเมตรต่อชั่วโมง พายุนี้กำลังเคลื่อนตัวทางทิศตะวันตก ด้วยความเร็ว 35 กิโลเมตรต่อชั่วโมง คาดว่าจะเคลื่อนผ่านเกาะไหหลำในเช้าวันที่ (18 ก.ค. 61) และจะเคลื่อนขึ้นฝั่งบริเวณประเทศเวียดนามตอนบนในเย็นวันนี้ (18 ก.ค. 61) ซึ่งจะ ส่งผลกระทบต่อพื้นที่ 18-21 กรกฎาคม 2561 บริเวณภาคตะวันออกเฉียงเหนือ และภาคเหนือ จะมีฝนตกหนักถึงหนักมากบางพื้นที่ ขอให้ประชาชนบริเวณดังกล่าวระวังอันตรายจากฝนที่ตกหนักและฝนที่ตกสะสมที่อาจทำให้เกิดน้ำท่วมฉับพลันและน้ำป่าไหลหลาก

#### สภาพอากาศภาคเหนือ ( เวลา 06:00 น.วันนี้ - 06:00 น.วันพรุ่งนี้ )

มีเมฆเป็นส่วนมาก กับมีฝนฟ้าคะนอง ร้อยละ 80 ของพื้นที่ และมีฝนตกหนักถึงหนักมากบางแห่ง บริเวณจังหวัดพะเยา ลำพูน ลำปาง แพร่ น่าน อุตรดิตถ์ สุโขทัย กำแพงเพชร ตาก พิจิตร พิษณุโลก และเพชรบูรณ์ อุณหภูมิต่ำสุด 23-25 องศาเซลเซียส อุณหภูมิสูงสุด 28-34 องศาเซลเซียส ลมตะวันตกเฉียงใต้ ความเร็ว 15-30 กม./ชม.



ภาพถ่ายดาวเทียม



แผนที่อากาศ

### 2) สรุปสถานการณ์ฝน

สรุปสถานการณ์ฝนในพื้นที่ลุ่มน้ำวัง จากข้อมูลตรวจวัดปริมาณน้ำฝนของสถานีโทรมาตร โครงการพัฒนาระบบพยากรณ์และเตือนภัยภัยพิภพน้ำ กรมทรัพยากรน้ำ สละม 24 ชั่วโมง ระหว่างวันที่ 17 กรกฎาคม 2561 เวลา 07:00 น. ถึง วันที่ 18 กรกฎาคม 2561 เวลา 07:00 น. และข้อมูลคาดการณ์ปริมาณน้ำฝนสะสม จากการประมวลผลข้อมูลภาพ NWP-WRF Model กรมอุตุนิยมวิทยา ดังแสดงในตาราง

สถานีโทรมาตร	ที่ตั้ง	ปริมาณฝนตรวจวัดสะสม (ม.ม.)			ปริมาณฝนสะสมคาดการณ์ล่วงหน้า (ม.ม.)		
		3 วัน	2 วัน	เมื่อวาน	วันนี้	พรุ่งนี้	3 วัน

## รายงานสถานการณ์น้ำลุ่มน้ำวัง วันที่ 18 กรกฎาคม 2561

สถานีโทรมาตร	ที่ตั้ง	ปริมาณฝนตรวจวัดสะสม (ม.ม.)			ปริมาณฝนสะสมคาดการณ์ล่วงหน้า (ม.ม.)		
		3 วัน	2 วัน	เมื่อวาน	วันนี้	พรุ่งนี้	3 วัน
070116T	แม่น้ำวังที่บ้านแม่เตี้ยะ	36.00	36.00	35.50	2.61	7.16	7.16
070203T	ศูนย์พัฒนาเด็กเล็กตำบลวังแก้ว	18.00	17.00	17.00	4.00	47.33	53.83
070603T	โรงเรียนสบจางวิทยา	82.50	82.50	82.50	31.88	135.89	137.39
070501T	บ้านแม่ต๋อน้อย	45.00	45.00	45.00	42.02	108.07	108.07
070801T	รพ.สต.บ้านท่ามะแก้ว	37.50	37.50	37.00	2.61	7.16	7.16
070802T	โรงเรียนบ้านแม่พริกบน	17.00	17.00	17.00	2.61	7.16	7.16
070704T	เทศบาลตำบลเสริมชัย	62.00	61.50	61.50	8.95	24.08	24.08
070305T	โรงเรียนเมืองปานวิทยา	63.50	63.50	63.50	15.50	80.25	80.25
070111T	แม่น้ำวังที่บ้านแม่โป่งชัย	56.00	56.00	56.00	41.78	133.57	134.64
070112T	แม่น้ำวังที่บ้านบุญนาค	0.00	0.00	0.00	42.02	108.07	108.07

\*\*หมายเหตุ : ปริมาณฝนสะสมคาดการณ์ ได้จากการประมวลผลและคำนวณข้อมูลภาพจาก NWP-WRF Model กรมอุตุนิยมวิทยา\*\*

### 3) สรุประดับน้ำรายวัน

สรุปสถานการณ์น้ำในพื้นที่ลุ่มน้ำวัง จากข้อมูลตรวจวัดระดับน้ำของสถานีโทรมาตรโครงการพัฒนาระบบพยากรณ์และเตือนภัยภัยพิภพน้ำ กรมทรัพยากรน้ำ ณ เวลา 07:00 น. ของวันที่ 18 กรกฎาคม 2561 และข้อมูลระดับน้ำคาดการณ์จากแบบจำลองทางคณิตศาสตร์ ดังแสดงในตาราง

สถานีโทรมาตร	ที่ตั้ง	ระดับเตือนภัย	ระดับน้ำตรวจวัด (ม.รทก)		ระดับน้ำคาดการณ์ล่วงหน้า			
			เมื่อวาน	วันนี้	1 วัน	2 วัน	3 วัน	แนวโน้ม
070110T	แม่น้ำวังที่ อ.วังเหนือ	403.567	399.46	399.46	399.77	400.04	399.93	เพิ่มขึ้น
070116T	แม่น้ำวังที่บ้านแม่เตี้ยะ	184.565	176.69	176.76	176.67	176.67	176.67	ลดลง
070117T	แม่น้ำวังที่เทศบาลตำบลแม่ปู	158.715	154.98	155.04	154.98	154.98	154.98	ลดลง
070118T	แม่น้ำวังที่บ้านแม่สลิด	131.951	128.13	128.08	128.09	128.09	128.09	เพิ่มขึ้น
070604T	น้ำแม่จางที่บ้านลู๋ใหม่โขมก	265.796	259.33	260.83	259.89	260.49	259.70	เพิ่มขึ้น
070111T	แม่น้ำวังที่บ้านแม่โป่งชัย	287.89	283.77	284.58				
070403T	น้ำแม่ตู่ที่บ้านแค	251.727	247.69	248.10	249.66	250.66	250.00	เพิ่มขึ้น
070703T	น้ำแม่ตู่ที่บ้านนาบอน	227.696	221.86	221.86	221.86	221.86	221.86	คงที่
070304T	น้ำแม่สลุอที่บ้านหนองกอก	342.209	340.60	341.77	340.30	340.68	340.20	ลดลง
070115T	น้ำแม่วังที่บ้านอ้อ	199.072	193.54	193.61	193.61	193.61	193.61	คงที่



# โครงการพัฒนาระบบพยากรณ์และเตือนภัยทรัพยากรน้ำ

ศูนย์ป้องกันวิกฤติน้ำ กรมทรัพยากรน้ำ กระทรวงทรัพยากรธรรมชาติและสิ่งแวดล้อม

180 ถนนพระรามที่ 6 ซอย 34 แขวงสามเสนใน เขตพญาไท กรุงเทพมหานคร 10400 โทรศัพท์ 0 2271 6000

http://tele-pwps.dwr.go.th



# โครงการพัฒนาระบบพยากรณ์และเตือนภัยทรัพยากรน้ำ

ศูนย์ป้องกันวิกฤติน้ำ กรมทรัพยากรน้ำ กระทรวงทรัพยากรธรรมชาติและสิ่งแวดล้อม

180 ถนนพระรามที่ 6 ซอย 34 แขวงสามเสนใน เขตพญาไท กรุงเทพมหานคร 10400 โทรศัพท์ 0 2271 6000

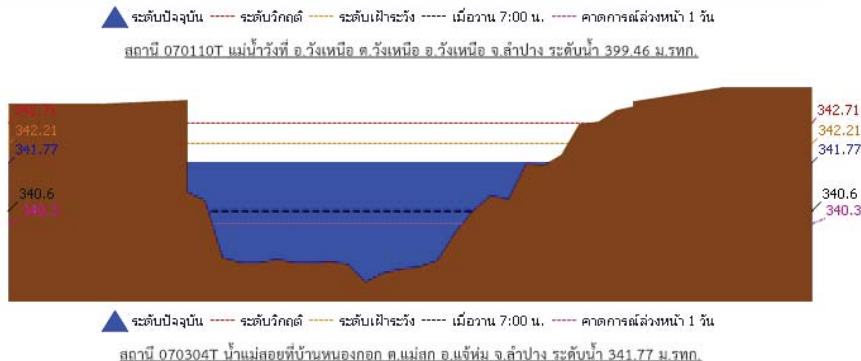
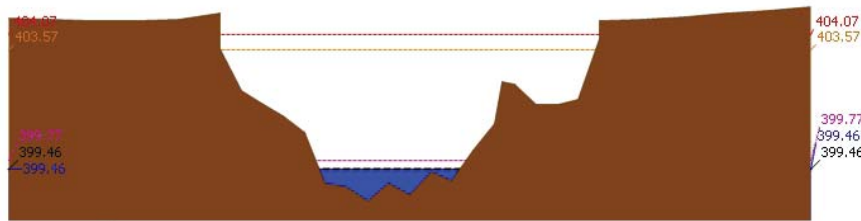
http://tele-pwps.dwr.go.th





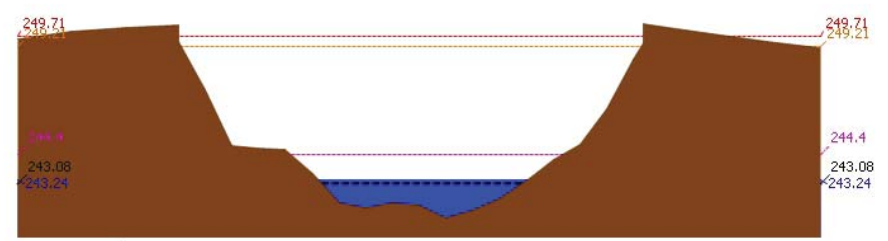
รายงานสถานการณ์น้ำลุ่มน้ำวัง วันที่ 18 กรกฎาคม 2561

สถานีโทรมาตร	ที่ตั้ง	ระดับเตือนภัย	ระดับน้ำตรวจวัด (ม.รทก)		ระดับน้ำคาดการณ์ล่วงหน้า			
			เมื่อวาน	วันนี้	1 วัน	2 วัน	3 วัน	แนวโน้ม
070112T แม่น้ำวังที่บ้านบุญนาค จ.ลำปาง	ต.บุญนาคพัฒนา อ.เมืองลำปาง จ.ลำปาง	249.207	243.08	243.24	244.40	245.59	244.75	เพิ่มขึ้น
070114T แม่น้ำวังที่บ้านปางซัย	ต.บ้านเสด็จ อ.เมืองลำปาง จ.ลำปาง	241.733	236.29	236.41	238.38	239.65	238.77	เพิ่มขึ้น
070113T แม่น้ำวังที่ จ.ลำปาง	ต.เวียงเหนือ อ.เมืองลำปาง จ.ลำปาง	226.935	218.58	219.42	221.70	223.72	222.42	เพิ่มขึ้น

### 3.1) ระดับน้ำในลำน้ำ



รายงานสถานการณ์น้ำลุ่มน้ำวัง วันที่ 18 กรกฎาคม 2561





# โครงการพัฒนาระบบพยากรณ์และเตือนภัยทรัพยากรน้ำ

ศูนย์ป้องกันวิกฤติน้ำ กรมทรัพยากรน้ำ กระทรวงทรัพยากรธรรมชาติและสิ่งแวดล้อม

180 ถนนพระรามที่ 6 ซอย 34 แขวงสามเสนใน เขตพญาไท กรุงเทพมหานคร 10400 โทรศัพท์ 0 2271 6000

<http://tele-pwps.dwr.go.th>



# โครงการพัฒนาระบบพยากรณ์และเตือนภัยทรัพยากรน้ำ

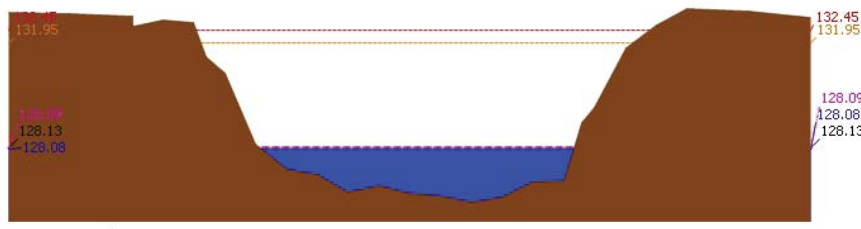
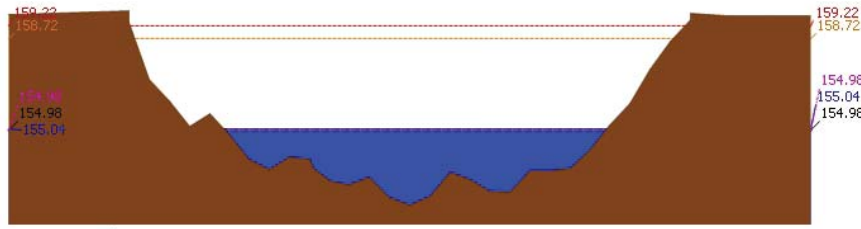
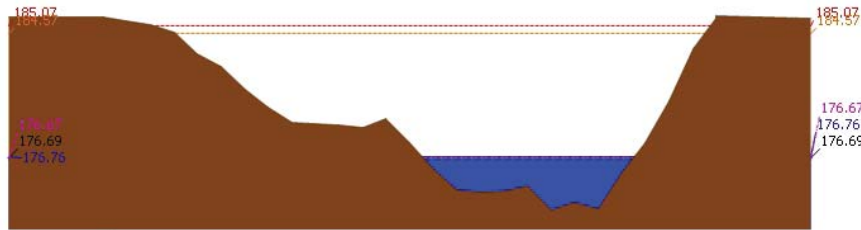
ศูนย์ป้องกันวิกฤติน้ำ กรมทรัพยากรน้ำ กระทรวงทรัพยากรธรรมชาติและสิ่งแวดล้อม

180 ถนนพระรามที่ 6 ซอย 34 แขวงสามเสนใน เขตพญาไท กรุงเทพมหานคร 10400 โทรศัพท์ 0 2271 6000

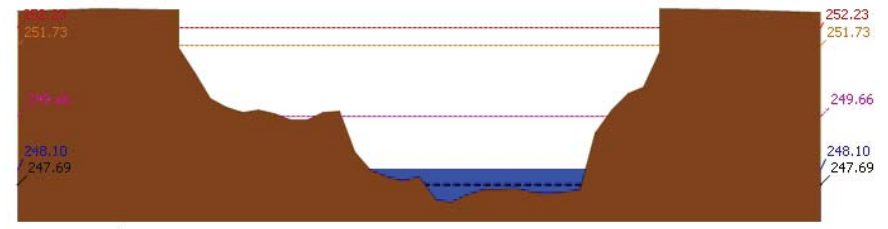
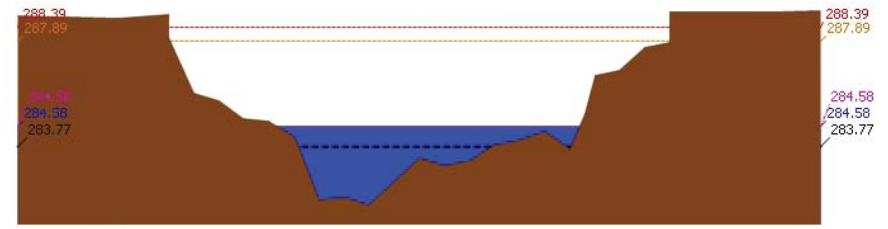
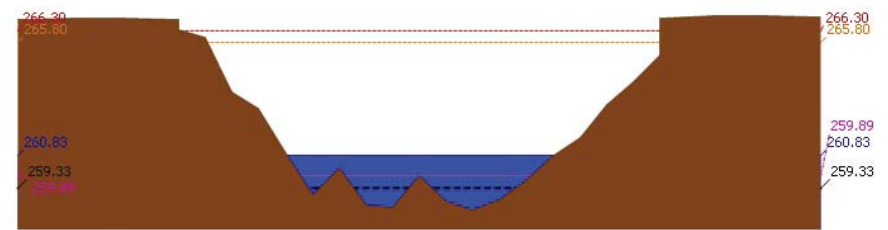
<http://tele-pwps.dwr.go.th>



รายงานสถานการณ์น้ำลุ่มน้ำวัง วันที่ 18 กรกฎาคม 2561



รายงานสถานการณ์น้ำลุ่มน้ำวัง วันที่ 18 กรกฎาคม 2561





# โครงการพัฒนาระบบพยากรณ์และเตือนภัยทรัพยากรน้ำ

ศูนย์ป้องกันวิกฤติน้ำ กรมทรัพยากรน้ำ กระทรวงทรัพยากรธรรมชาติและสิ่งแวดล้อม

180 ถนนพระรามที่ 6 ซอย 34 แขวงสามเสนใน เขตพญาไท กรุงเทพมหานคร 10400 โทรศัพท์ 0 2271 6000

http://tele-pwps.dwr.go.th



# โครงการพัฒนาระบบพยากรณ์และเตือนภัยทรัพยากรน้ำ

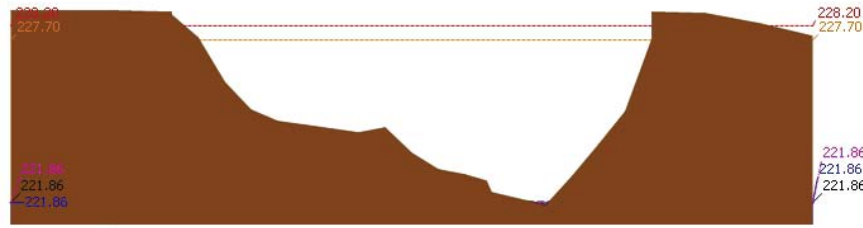
ศูนย์ป้องกันวิกฤติน้ำ กรมทรัพยากรน้ำ กระทรวงทรัพยากรธรรมชาติและสิ่งแวดล้อม

180 ถนนพระรามที่ 6 ซอย 34 แขวงสามเสนใน เขตพญาไท กรุงเทพมหานคร 10400 โทรศัพท์ 0 2271 6000

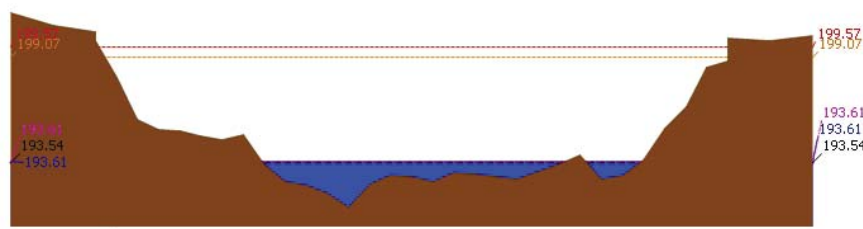
http://tele-pwps.dwr.go.th



### รายงานสถานการณ์น้ำลุ่มน้ำวัง วันที่ 18 กรกฎาคม 2561



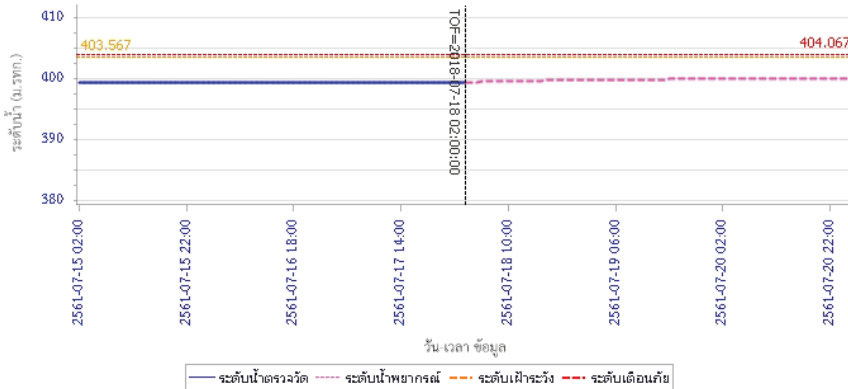
ระดับปึงจุนัน ระดับวิกฤติ ระดับเฝ้าระวัง เมื่อวาน 7:00 น. คาดการณ์ล่วงหน้า 1 วัน



ระดับปึงจุนัน ระดับวิกฤติ ระดับเฝ้าระวัง เมื่อวาน 7:00 น. คาดการณ์ล่วงหน้า 1 วัน

#### 4) ผลการวิเคราะห์สถานการณ์น้ำ

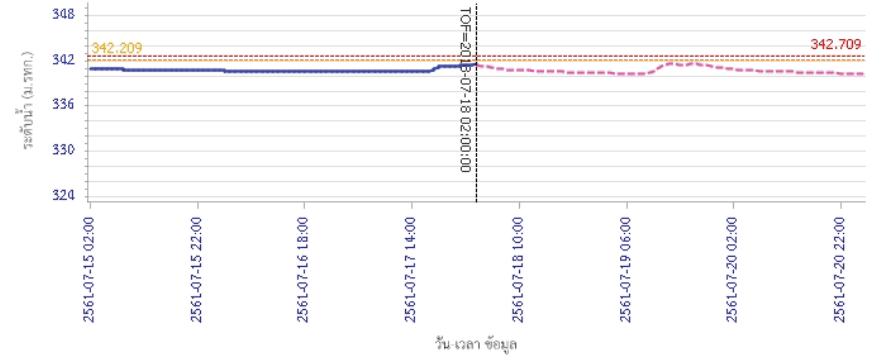
### ผลการคำนวณระดับน้ำ สถานี 070110T แม่น้ำวังที่ อ.วังเหนือ ต.วังเหนือ อ.วังเหนือ จ.ลำปาง



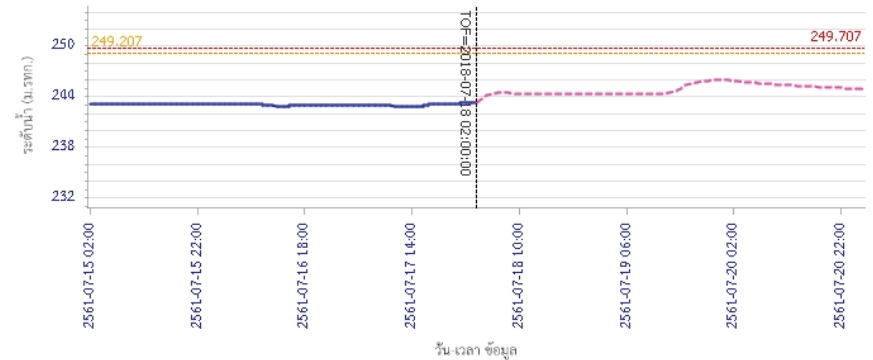
ระดับน้ำตรวจวัด ระดับน้ำพยากรณ์ ระดับเฝ้าระวัง ระดับเตือนภัย

### รายงานสถานการณ์น้ำลุ่มน้ำวัง วันที่ 18 กรกฎาคม 2561

### ผลการคำนวณระดับน้ำ สถานี 070304T น้ำแม่สอยที่บ้านหนองกอก ต.แม่สุก อ.แจ้ห่ม จ.ลำปาง



### ผลการคำนวณระดับน้ำ สถานี 070112T แม่น้ำวังที่บ้านบุญนาค ต.บุญนาคพัฒนา อ.เมืองลำปาง จ.ลำปาง



ระดับน้ำตรวจวัด ระดับน้ำพยากรณ์ ระดับเฝ้าระวัง ระดับเตือนภัย



# โครงการพัฒนาระบบพยากรณ์และเตือนภัยทรัพยากรน้ำ

ศูนย์ป้องกันวิกฤติน้ำ กรมทรัพยากรน้ำ กระทรวงทรัพยากรธรรมชาติและสิ่งแวดล้อม

180 ถนนพระรามที่ 6 ซอย 34 แขวงสามเสนใน เขตพญาไท กรุงเทพมหานคร 10400 โทรศัพท์ 0 2271 6000

<http://tele-pwps.dwr.go.th>



# โครงการพัฒนาระบบพยากรณ์และเตือนภัยทรัพยากรน้ำ

ศูนย์ป้องกันวิกฤติน้ำ กรมทรัพยากรน้ำ กระทรวงทรัพยากรธรรมชาติและสิ่งแวดล้อม

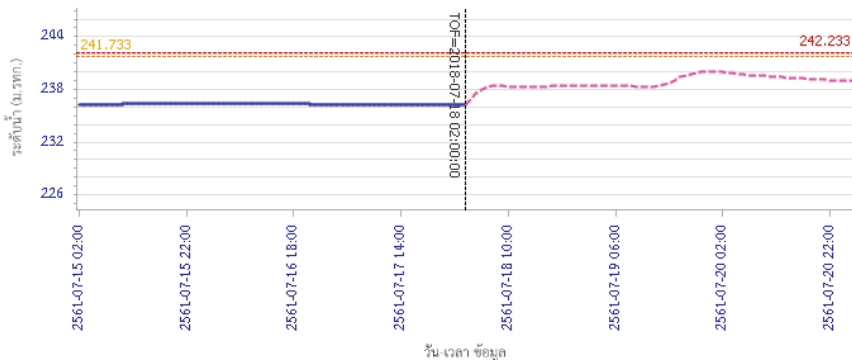
180 ถนนพระรามที่ 6 ซอย 34 แขวงสามเสนใน เขตพญาไท กรุงเทพมหานคร 10400 โทรศัพท์ 0 2271 6000

<http://tele-pwps.dwr.go.th>



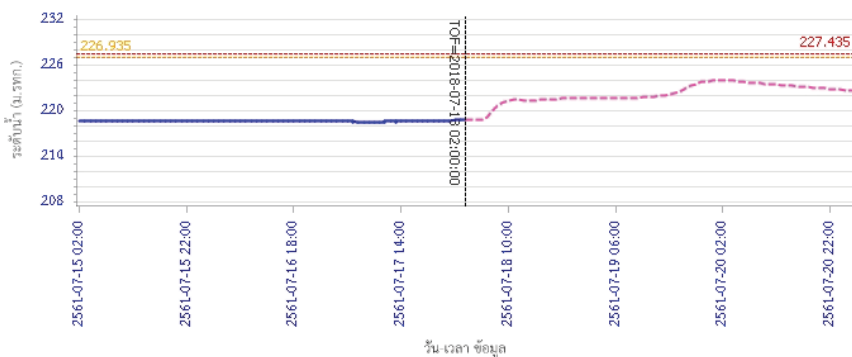
## รายงานสถานการณ์น้ำลุ่มน้ำวัง วันที่ 18 กรกฎาคม 2561

ผลการคำนวณระดับน้ำ สถานี 070114T แม่น้ำวังที่บ้านปางซ้อย ต.บ้านเสด็จ อ.เมืองลำปาง จ.ลำปาง



— ระดับน้ำตรวจวัด 
 - - - ระดับน้ำพยากรณ์ 
 - - - ระดับน้ำช่วง 95% 
 - - - ระดับน้ำช่วง 90%

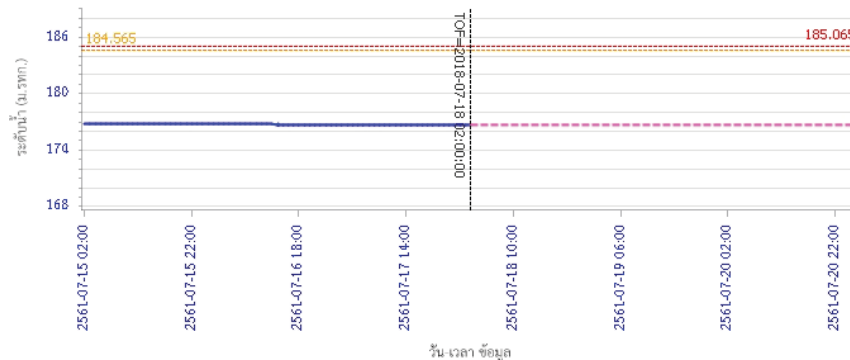
ผลการคำนวณระดับน้ำ สถานี 070113T แม่น้ำวังที่ จ.ลำปาง ต.เชียงเหนือ อ.เมืองลำปาง จ.ลำปาง



— ระดับน้ำตรวจวัด 
 - - - ระดับน้ำพยากรณ์ 
 - - - ระดับน้ำช่วง 95% 
 - - - ระดับน้ำช่วง 90%

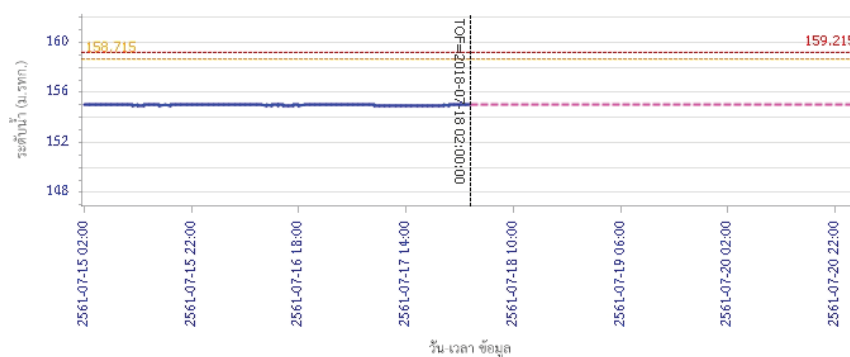
## รายงานสถานการณ์น้ำลุ่มน้ำวัง วันที่ 18 กรกฎาคม 2561

ผลการคำนวณระดับน้ำ สถานี 070116T แม่น้ำวังที่บ้านแม่ติยะ ต.แม่ต๋อย อ.เถิน จ.ลำปาง



— ระดับน้ำตรวจวัด 
 - - - ระดับน้ำพยากรณ์ 
 - - - ระดับน้ำช่วง 95% 
 - - - ระดับน้ำช่วง 90%

ผลการคำนวณระดับน้ำ สถานี 070117T แม่น้ำวังที่เทศบาลตำบลแม่ปู้ ต.แม่ปู้ อ.แม่พริก จ.ลำปาง



— ระดับน้ำตรวจวัด 
 - - - ระดับน้ำพยากรณ์ 
 - - - ระดับน้ำช่วง 95% 
 - - - ระดับน้ำช่วง 90%





### โครงการพัฒนาระบบพยากรณ์และเตือนภัยทรัพยากรน้ำ

ศูนย์ป้องกันวิกฤติน้ำ กรมทรัพยากรน้ำ กระทรวงทรัพยากรธรรมชาติและสิ่งแวดล้อม

180 ถนนพระรามที่ 6 ซอย 34 แขวงสามเสนใน เขตพญาไท กรุงเทพมหานคร 10400 โทรศัพท์ 0 2271 6000

http://tele-pwps.dwr.go.th



### โครงการพัฒนาระบบพยากรณ์และเตือนภัยทรัพยากรน้ำ

ศูนย์ป้องกันวิกฤติน้ำ กรมทรัพยากรน้ำ กระทรวงทรัพยากรธรรมชาติและสิ่งแวดล้อม

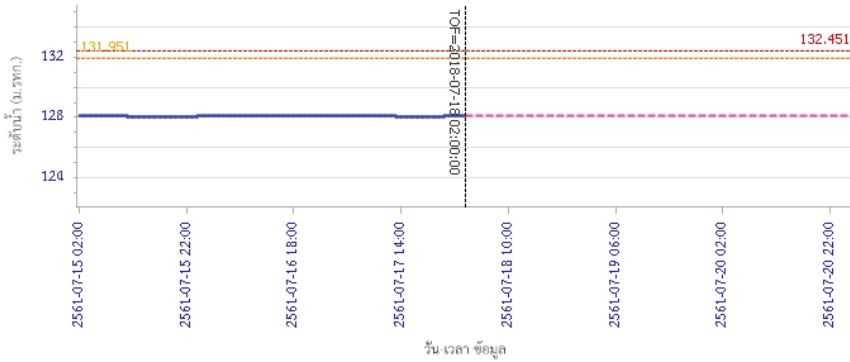
180 ถนนพระรามที่ 6 ซอย 34 แขวงสามเสนใน เขตพญาไท กรุงเทพมหานคร 10400 โทรศัพท์ 0 2271 6000

http://tele-pwps.dwr.go.th

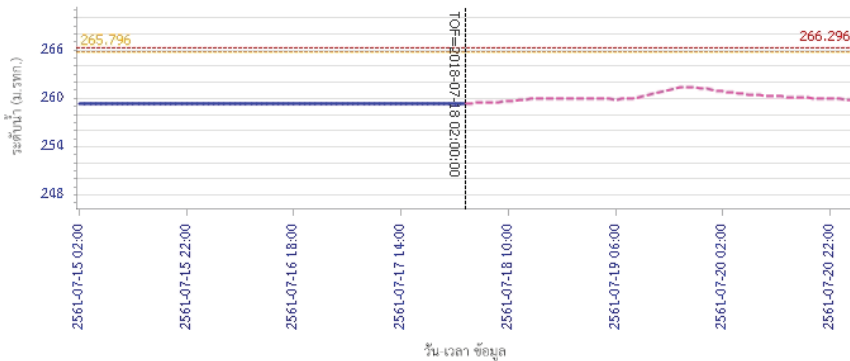


#### รายงานสถานการณ์น้ำลุ่มน้ำวัง วันที่ 18 กรกฎาคม 2561

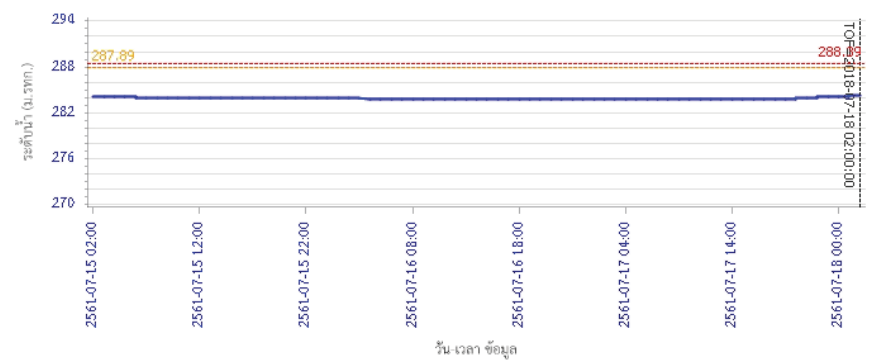
ผลการคำนวณระดับน้ำ สถานี 070118T แม่น้ำวังที่บ้านแม่สlict ต.แม่สlict อ.บ้านตาก จ.ตาก



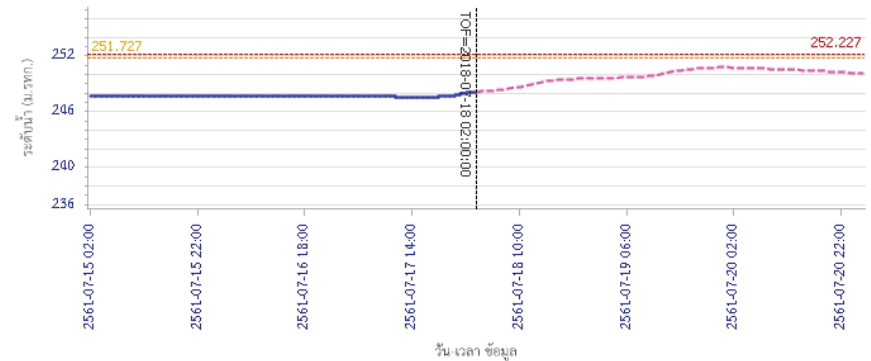
ผลการคำนวณระดับน้ำ สถานี 070604T น้ำแม่จางที่บ้านสุขใหม่ไชยมงคล ต.หัวเสือ อ.แม่ทะ จ.ลำปาง



ผลการคำนวณระดับน้ำ สถานี 070403T น้ำแม่ค้อยที่บ้านแปะ ต.บ้านเป้า อ.เมืองลำปาง จ.ลำปาง



ผลการคำนวณระดับน้ำ สถานี 070403T น้ำแม่ค้อยที่บ้านแปะ ต.บ้านเป้า อ.เมืองลำปาง จ.ลำปาง



ผลการคำนวณระดับน้ำ สถานี 070403T น้ำแม่ค้อยที่บ้านแปะ ต.บ้านเป้า อ.เมืองลำปาง จ.ลำปาง



# โครงการพัฒนาระบบพยากรณ์และเตือนภัยทรัพยากรน้ำ

ศูนย์ป้องกันวิกฤติน้ำ กรมทรัพยากรน้ำ กระทรวงทรัพยากรธรรมชาติและสิ่งแวดล้อม

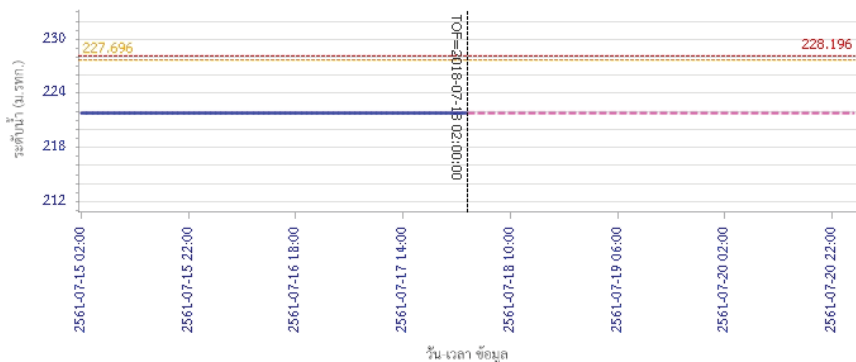
180 ถนนพระรามที่ 6 ซอย 34 แขวงสามเสนใน เขตพญาไท กรุงเทพมหานคร 10400 โทรศัพท์ 0 2271 6000

<http://tele-pwps.dwr.go.th>

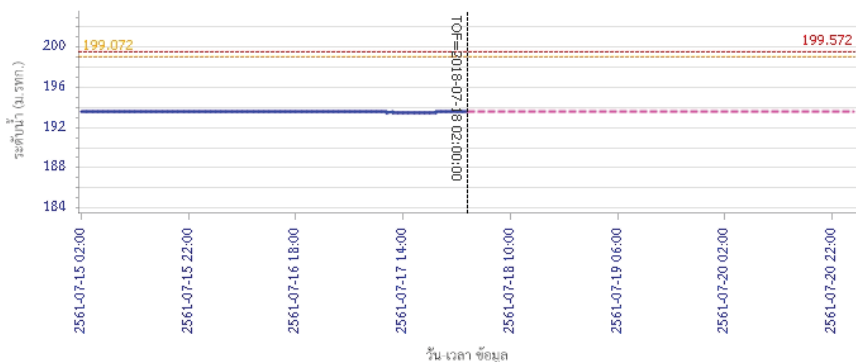


## รายงานสถานการณ์น้ำลุ่มน้ำวัง วันที่ 18 กรกฎาคม 2561

ผลการคำนวณระดับน้ำ สถานี 070703T น้ำแม่คำที่บ้านนาบอน ต.ทุ่งงาม อ.เสริมงาม จ.ลำปาง



ผลการคำนวณระดับน้ำ สถานี 070115T น้ำแม่วังที่บ้านฮ้อย ต.แม่กัวะ อ.สบปราบ จ.ลำปาง



### 5) สรุปสถานการณ์น้ำ

สถานการณ์ในลุ่มน้ำวัง อยู่ในภาวะปกติ



# โครงการพัฒนาระบบพยากรณ์และเตือนภัยทรัพยากรน้ำ

ศูนย์ป้องกันวิกฤติน้ำ กรมทรัพยากรน้ำ กระทรวงทรัพยากรธรรมชาติและสิ่งแวดล้อม

180 ถนนพระรามที่ 6 ซอย 34 แขวงสามเสนใน เขตพญาไท กรุงเทพมหานคร 10400 โทรศัพท์ 0 2271 6000

http://tele-pwps.dwr.go.th



# โครงการพัฒนาระบบพยากรณ์และเตือนภัยทรัพยากรน้ำ

ศูนย์ป้องกันวิกฤติน้ำ กรมทรัพยากรน้ำ กระทรวงทรัพยากรธรรมชาติและสิ่งแวดล้อม

180 ถนนพระรามที่ 6 ซอย 34 แขวงสามเสนใน เขตพญาไท กรุงเทพมหานคร 10400 โทรศัพท์ 0 2271 6000

http://tele-pwps.dwr.go.th



## รายงานสถานการณ์น้ำลุ่มน้ำสะแกกรัง วันที่ 18 กรกฎาคม 2561

### 1) สภาพภูมิอากาศ (ที่มา : กรมอุตุนิยมวิทยา)

#### ลักษณะอากาศทั่วไป

พยากรณ์อากาศ 24 ชั่วโมงข้างหน้า ประเทศไทยมีฝนตกชุกหนาแน่น กับมีฝนตกหนักหลายพื้นที่ และมีฝนตกหนักมากบางแห่งบริเวณภาคเหนือ ภาคตะวันออกเฉียงเหนือ ภาคตะวันออก และภาคใต้ ขอให้ประชาชนระวังผลกระทบจากฝนตกหนักและฝนที่ตกสะสมไว้ด้วย

สำหรับคลื่นลมบริเวณทะเลอันดามันและอ่าวไทยตอนบนมีกำลังแรง โดยมีคลื่นสูง 2-3 เมตร บริเวณที่มีฝนฟ้าคะนองคลื่นสูงมากกว่า 3 เมตร ขอให้ชาวเรือเดินเรือด้วยความระมัดระวัง เรือเล็กควรงดออกจากฝั่ง ส่วนประชาชนที่อาศัยอยู่บริเวณชายฝั่งภาคตะวันออกและภาคใต้ฝั่งตะวันตก ระวังอันตรายจากคลื่นลมแรงที่พัดเข้าหาฝั่งจนถึงวันที่ 22 กรกฎาคม 2561 อนึ่ง พายุโซนร้อน "เซินติญ" (SON-TINH) บริเวณทะเลจีนใต้ตอนบน มีความเร็วลมสูงสุดใกล้ศูนย์กลางประมาณ 70 กิโลเมตรต่อชั่วโมง พายุนี้กำลังเคลื่อนตัวทางทิศตะวันตก ด้วยความเร็ว 35 กิโลเมตรต่อชั่วโมง คาดว่าจะเคลื่อนผ่านเกาะไหหลำในเช้าวันนี้ (18 ก.ค. 61) และจะเคลื่อนขึ้นฝั่งบริเวณประเทศไทยตอนบนในเย็นวันนี้ (18 ก.ค. 61) ซึ่งจะ ส่งผลกระทบต่อพื้นที่ 18-21 กรกฎาคม 2561 บริเวณภาคตะวันออกเฉียงเหนือ และภาคเหนือ

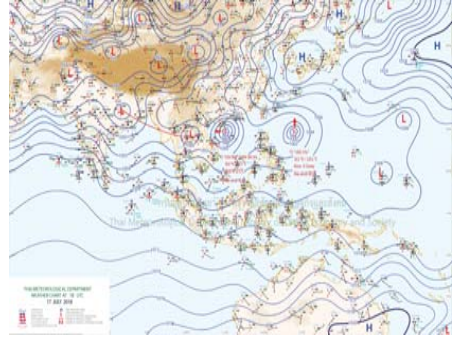
จะมีฝนตกหนักถึงหนักมากบางพื้นที่ ขอให้ประชาชนบริเวณดังกล่าวระวังอันตรายจากฝนที่ตกหนักและฝนที่ตกสะสมที่อาจทำให้เกิดน้ำท่วมฉับพลันและน้ำป่าไหลหลาก

#### สภาพอากาศภาคกลาง ( เวลา 06:00 น.วันนี้ - 06:00 น.วันพรุ่งนี้ )

มีฝนฟ้าคะนอง ร้อยละ 70 ของพื้นที่ และมีฝนตกหนักบางแห่ง บริเวณจังหวัดอุทัยธานี นครสวรรค์ ชัยนาท สิงห์บุรี อ่างทอง ลพบุรี และสระบุรี อุณหภูมิต่ำสุด 23-25 องศาเซลเซียส อุณหภูมิสูงสุด 27-31 องศาเซลเซียส ลมตะวันตกเฉียงใต้ ความเร็ว 15-35 กม./ชม.



ภาพถ่ายดาวเทียม



แผนที่อากาศ

### 2) สรุปสถานการณ์ฝน

สรุปสถานการณ์ฝนในพื้นที่ลุ่มน้ำสะแกกรัง จากข้อมูลตรวจวัดปริมาณน้ำฝนของสถานีโทรมาตร โครงการพัฒนาระบบพยากรณ์และเตือนภัยทรัพยากรน้ำ กรมทรัพยากรน้ำ สหสม 24 ชั่วโมง ระหว่างวันที่ 17 กรกฎาคม 2561 เวลา 07:00 น. ถึง วันที่ 18 กรกฎาคม 2561 เวลา 07:00 น. และข้อมูลคาดการณ์ปริมาณน้ำฝนสะสม จากการประมวลผลข้อมูลภาพ NWP-WRF Model กรมอุตุนิยมวิทยา ดังแสดงในตาราง

สถานีโทรมาตร	ที่ตั้ง	ปริมาณฝนตรวจวัดสะสม (ม.ม.)			ปริมาณฝนสะสมคาดการณ์ล่วงหน้า (ม.ม.)		
		3 วัน	2 วัน	เมื่อวาน	วันนี้	พรุ่งนี้	3 วัน
110501T น้ำแม่แก้วที่บ้านคลองสาลี	ต.ลาดยาว อ.ลาดยาว จ.นครสวรรค์	4.50	3.50	2.00	8.51	11.39	11.39

## รายงานสถานการณ์น้ำลุ่มน้ำสะแกกรัง วันที่ 18 กรกฎาคม 2561

สถานีโทรมาตร	ที่ตั้ง	ปริมาณฝนตรวจวัดสะสม (ม.ม.)			ปริมาณฝนสะสมคาดการณ์ล่วงหน้า (ม.ม.)		
		3 วัน	2 วัน	เมื่อวาน	วันนี้	พรุ่งนี้	3 วัน
110202T โรงเรียนบ้านยอดห้วยแก้ว	ต.แม่แก้ว อ.แม่แก้ว จ.นครสวรรค์	6.00	3.50	0.50	8.08	12.70	12.70
110505T ที่ว่าการอำเภอแม่วงก์	ต.แม่วงก์ อ.แม่วงก์ จ.นครสวรรค์	7.00	4.00	2.00	8.51	11.39	11.39
110304T โรงเรียนอนุบาลแม่เปิน	ต.แม่เปิน อ.แม่เปิน จ.นครสวรรค์	9.00	6.00	2.00	8.33	9.16	9.16
110305T รพ.สต.บ้านร่องต่า	ต.น้ำรอบ อ.ลานสัก จ.อุทัยธานี	6.50	5.50	1.00	8.33	9.16	9.16
110506T สารธรรมสุข อ.หนองฉาง	ต.หนองฉาง อ.หนองฉาง จ.อุทัยธานี	3.00	3.00	1.50	8.51	11.39	11.39
110303T คลองโพธิ์ที่บ้านทุ่งสงบ	ต.ไผ่เขียว อ.สว่างอารมณ์ จ.อุทัยธานี	2.50	2.50	0.50	8.33	9.16	9.16

\*\* หมายเหตุ : ปริมาณฝนสะสมคาดการณ์ ได้จากการประมวลผลและคำนวณข้อมูลภาพจาก NWP-WRF Model กรมอุตุนิยมวิทยา\*\*

### 3) สรุประดับน้ำรายวัน

สรุปสถานการณ์น้ำในพื้นที่ลุ่มน้ำสะแกกรัง จากข้อมูลตรวจวัดระดับน้ำของสถานีโทรมาตรโครงการพัฒนาระบบพยากรณ์และเตือนภัยทรัพยากรน้ำ กรมทรัพยากรน้ำ ณ เวลา 07:00 น. ของวันที่ 18 กรกฎาคม 2561 และข้อมูลระดับน้ำคาดการณ์จากแบบจำลองทางคณิตศาสตร์ ดังแสดงในตาราง

สถานีโทรมาตร	ที่ตั้ง	ระดับเตือนภัย	ระดับน้ำตรวจวัด (ม.รทก)		ระดับน้ำคาดการณ์ล่วงหน้า			
			เมื่อวาน	วันนี้	1 วัน	2 วัน	3 วัน	แนวโน้ม
110501T น้ำแม่แก้วที่บ้านคลองสาลี	ต.ลาดยาว อ.ลาดยาว จ.นครสวรรค์	66.2	62.78	62.87	62.83	62.83	62.83	ลดลง
110503T แม่น้ำตากแดดที่บ้านหนองขาลาย	ต.หนองหลวง อ.สว่างอารมณ์ จ.อุทัยธานี	31.7	29.45	29.40	29.42	29.44	29.45	เพิ่มขึ้น
110504T แม่น้ำตากแดดที่บ้านบุญลือ	ต.เนินแจง อ.เมืองอุทัยธานี จ.อุทัยธานี	21.7	17.50	17.50	17.50	17.50	17.51	เพิ่มขึ้น
110301T คลองโพธิ์ที่บ้านคลองบวงสามัคคี	ต.ปางสวรรค์ อ.ชุมตาบง จ.นครสวรรค์	125.876	124.04	124.05	124.05	124.05	124.05	เพิ่มขึ้น
110302T คลองท่าข้ามที่บ้านท่าข้าม	ต.ห้วยน้ำหอม อ.ลาดยาว จ.นครสวรรค์	75.5	74.18	74.18	74.18	74.18	74.17	เพิ่มขึ้น
110303T คลองโพธิ์ที่บ้านทุ่งสงบ	ต.ไผ่เขียว อ.สว่างอารมณ์ จ.อุทัยธานี	47.7	45.00	45.00	45.00	45.00	44.99	เพิ่มขึ้น
110401T ห้วยทับเสลาที่บ้านบุ่งอ้ายเจียม	ต.ระบำ อ.ลานสัก จ.อุทัยธานี	125.855	123.88	123.89	123.88	123.88	123.88	ลดลง
110402T ห้วยทับเสลาที่บ้านไร่เดียว	ต.ลานสัก อ.ลานสัก จ.อุทัยธานี	105.6	103.07	103.05	103.05	103.05	103.05	เพิ่มขึ้น
110403T ห้วยทับเสลาที่บ้านดินแดง	ต.ประดู่ยืน อ.ลานสัก จ.อุทัยธานี	86.5	83.50	83.50	83.50	83.50	83.50	เพิ่มขึ้น
110502T ห้วยวังมาที่บ้านหนองเตย	ต.มาบแก อ.ลาดยาว จ.นครสวรรค์	55.2	51.00	51.00	51.00	51.00	51.01	เพิ่มขึ้น

### 3.1) ระดับน้ำในลำน้ำ



# โครงการพัฒนาระบบพยากรณ์และเตือนภัยทรัพยากรน้ำ

ศูนย์ป้องกันวิกฤติน้ำ กรมทรัพยากรน้ำ กระทรวงทรัพยากรธรรมชาติและสิ่งแวดล้อม

180 ถนนพระรามที่ 6 ซอย 34 แขวงสามเสนใน เขตพญาไท กรุงเทพมหานคร 10400 โทรศัพท์ 0 2271 6000

http://tele-pwps.dwr.go.th



# โครงการพัฒนาระบบพยากรณ์และเตือนภัยทรัพยากรน้ำ

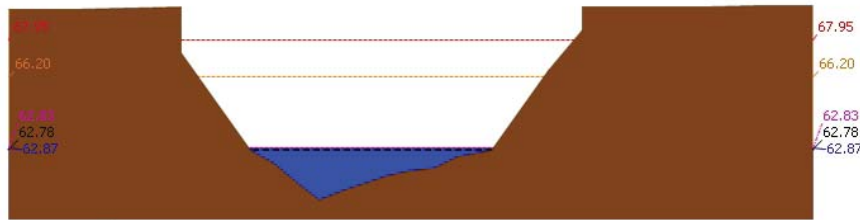
ศูนย์ป้องกันวิกฤติน้ำ กรมทรัพยากรน้ำ กระทรวงทรัพยากรธรรมชาติและสิ่งแวดล้อม

180 ถนนพระรามที่ 6 ซอย 34 แขวงสามเสนใน เขตพญาไท กรุงเทพมหานคร 10400 โทรศัพท์ 0 2271 6000


http://tele-pwps.dwr.go.th



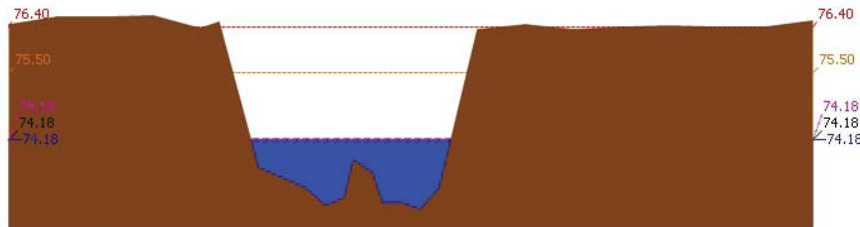
รายงานสถานการณ์น้ำลุ่มน้ำสะแกกรัง วันที่ 18 กรกฎาคม 2561



▲ ระดับปัจจุบัน --- ระดับวิกฤติ --- ระดับเฝ้าระวัง --- เมื่อวาน 7:00 น. --- คาดการณ์ล่วงหน้า 1 วัน  
 สถานี 110501T น้ำแม่วงก์ที่บ้านคลองสาตี ต.ลาดยาว อ.ลาดยาว จ.นครสวรรค์ ระดับน้ำ 62.87 ม.รทก.

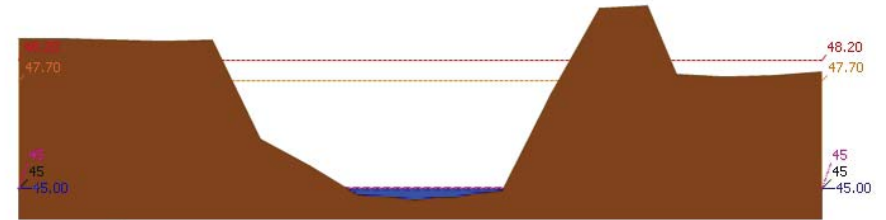


▲ ระดับปัจจุบัน --- ระดับวิกฤติ --- ระดับเฝ้าระวัง --- เมื่อวาน 7:00 น. --- คาดการณ์ล่วงหน้า 1 วัน  
 สถานี 110301T คลองโพธิ์ที่บ้านคลองบ่วงสามัคคี ต.ปางสวรรค์ อ.ชุมตาบง จ.นครสวรรค์ ระดับน้ำ 124.05 ม.รทก.

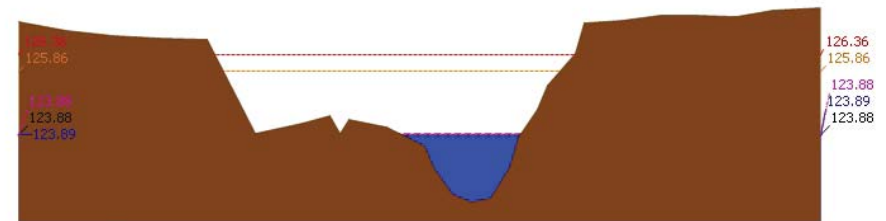


▲ ระดับปัจจุบัน --- ระดับวิกฤติ --- ระดับเฝ้าระวัง --- เมื่อวาน 7:00 น. --- คาดการณ์ล่วงหน้า 1 วัน  
 สถานี 110302T คลองท่าข้ามที่บ้านท่าข้าม ต.หัวชน้ำหอม อ.ลาดยาว จ.นครสวรรค์ ระดับน้ำ 74.18 ม.รทก.

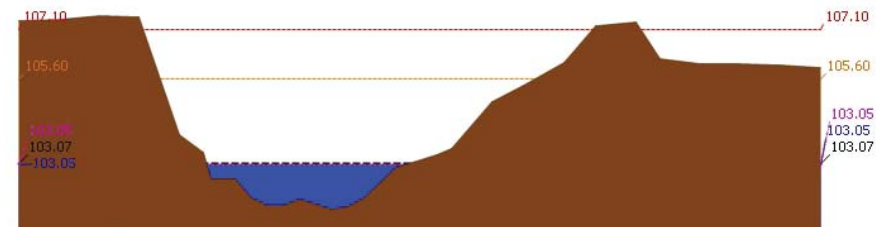
รายงานสถานการณ์น้ำลุ่มน้ำสะแกกรัง วันที่ 18 กรกฎาคม 2561



▲ ระดับปัจจุบัน --- ระดับวิกฤติ --- ระดับเฝ้าระวัง --- เมื่อวาน 7:00 น. --- คาดการณ์ล่วงหน้า 1 วัน  
 สถานี 110303T คลองโพธิ์ที่บ้านทุ่งสงบ ต.ไม้เขี้ยว อ.สว่างอารมณ์ จ.อุทัยธานี ระดับน้ำ 45.00 ม.รทก.



▲ ระดับปัจจุบัน --- ระดับวิกฤติ --- ระดับเฝ้าระวัง --- เมื่อวาน 7:00 น. --- คาดการณ์ล่วงหน้า 1 วัน  
 สถานี 110401T หัวขั้วหินเสลาที่บ้านบึงอ้ายเจียม ต.ระบัว อ.ลานสัก จ.อุทัยธานี ระดับน้ำ 123.89 ม.รทก.



▲ ระดับปัจจุบัน --- ระดับวิกฤติ --- ระดับเฝ้าระวัง --- เมื่อวาน 7:00 น. --- คาดการณ์ล่วงหน้า 1 วัน  
 สถานี 110402T หัวขั้วหินเสลาที่บ้านนาไร่เดี่ยว ต.ลานสัก อ.ลานสัก จ.อุทัยธานี ระดับน้ำ 103.05 ม.รทก.



# โครงการพัฒนาระบบพยากรณ์และเตือนภัยทรัพยากรน้ำ

ศูนย์ป้องกันวิกฤติน้ำ กรมทรัพยากรน้ำ กระทรวงทรัพยากรธรรมชาติและสิ่งแวดล้อม

180 ถนนพระรามที่ 6 ซอย 34 แขวงสามเสนใน เขตพญาไท กรุงเทพมหานคร 10400 โทรศัพท์ 0 2271 6000

http://tele-pwps.dwr.go.th



# โครงการพัฒนาระบบพยากรณ์และเตือนภัยทรัพยากรน้ำ

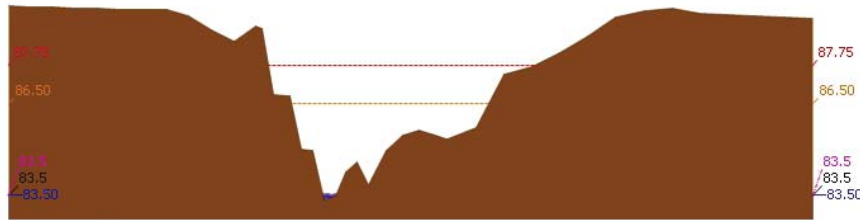
ศูนย์ป้องกันวิกฤติน้ำ กรมทรัพยากรน้ำ กระทรวงทรัพยากรธรรมชาติและสิ่งแวดล้อม

180 ถนนพระรามที่ 6 ซอย 34 แขวงสามเสนใน เขตพญาไท กรุงเทพมหานคร 10400 โทรศัพท์ 0 2271 6000

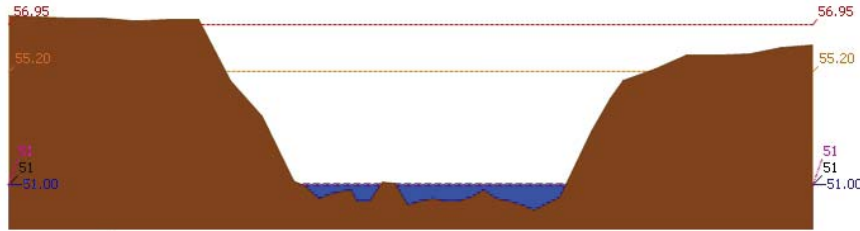
http://tele-pwps.dwr.go.th




รายงานสถานการณ์น้ำลุ่มน้ำสะแกกรัง วันที่ 18 กรกฎาคม 2561



▲ ระดับปัจจุบัน --- ระดับวิกฤติ --- ระดับเฝ้าระวัง --- เมื่อกว่า 7:00 น. --- คาดการณ์ล่วงหน้า 1 วัน  
สถานี 110403T ห้วยทับเสลาที่บ้านดินแดง ต.ประดู่หิน อ.ลานสัก จ.อุทัยธานี ระดับน้ำ 83.50 ม.รทก.

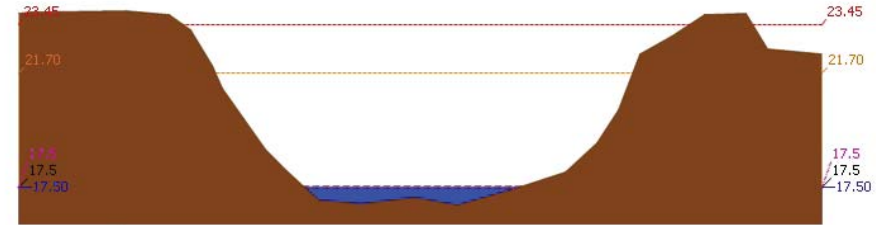


▲ ระดับปัจจุบัน --- ระดับวิกฤติ --- ระดับเฝ้าระวัง --- เมื่อกว่า 7:00 น. --- คาดการณ์ล่วงหน้า 1 วัน  
สถานี 110502T ห้วยวังม้าที่บ้านหนองเตย ต.มานะ อ.ลาดยาว จ.นครสวรรค์ ระดับน้ำ 51.00 ม.รทก.



▲ ระดับปัจจุบัน --- ระดับวิกฤติ --- ระดับเฝ้าระวัง --- เมื่อกว่า 7:00 น. --- คาดการณ์ล่วงหน้า 1 วัน  
สถานี 110503T แม่น้ำตากแดดที่บ้านหนองชาลาขย ต.หนองหลวง อ.สว่างอารมณ์ จ.อุทัยธานี ระดับน้ำ 29.40 ม.รทก.

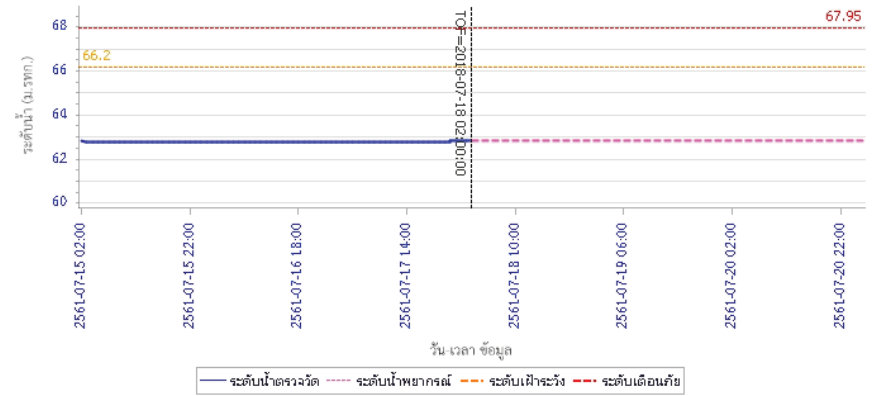
รายงานสถานการณ์น้ำลุ่มน้ำสะแกกรัง วันที่ 18 กรกฎาคม 2561



▲ ระดับปัจจุบัน --- ระดับวิกฤติ --- ระดับเฝ้าระวัง --- เมื่อกว่า 7:00 น. --- คาดการณ์ล่วงหน้า 1 วัน  
สถานี 110504T แม่น้ำตากแดดที่บ้านบุญลือ ต.เนินแจง อ.เมืองอุทัยธานี จ.อุทัยธานี ระดับน้ำ 17.50 ม.รทก.

## 4) ผลการวิเคราะห์สถานการณ์น้ำ

ผลการคำนวณระดับน้ำ สถานี 110501T น้ำแม่่งที่บ้านคลองสาสี ต.ลาดยาว อ.ลาดยาว จ.นครสวรรค์





# โครงการพัฒนาระบบพยากรณ์และเตือนภัยทรัพยากรน้ำ

ศูนย์ป้องกันวิกฤติน้ำ กรมทรัพยากรน้ำ กระทรวงทรัพยากรธรรมชาติและสิ่งแวดล้อม

180 ถนนพระรามที่ 6 ซอย 34 แขวงสามเสนใน เขตพญาไท กรุงเทพมหานคร 10400 โทรศัพท์ 0 2271 6000

http://tele-pwps.dwr.go.th



# โครงการพัฒนาระบบพยากรณ์และเตือนภัยทรัพยากรน้ำ

ศูนย์ป้องกันวิกฤติน้ำ กรมทรัพยากรน้ำ กระทรวงทรัพยากรธรรมชาติและสิ่งแวดล้อม

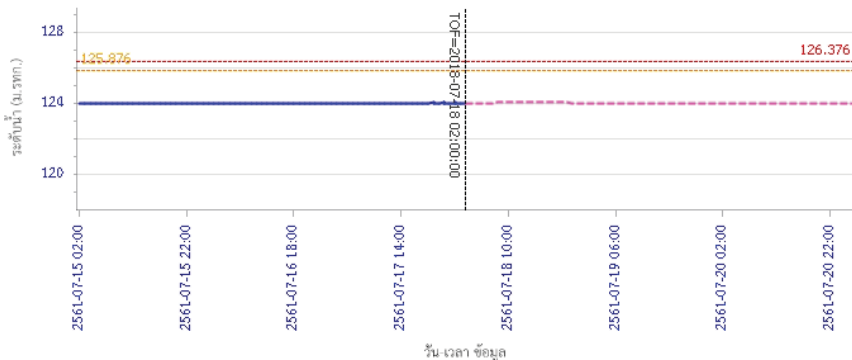
180 ถนนพระรามที่ 6 ซอย 34 แขวงสามเสนใน เขตพญาไท กรุงเทพมหานคร 10400 โทรศัพท์ 0 2271 6000

http://tele-pwps.dwr.go.th



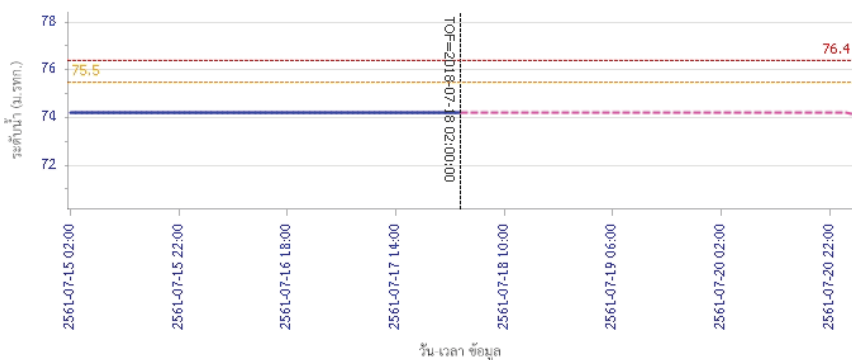
## รายงานสถานการณ์น้ำลุ่มน้ำสะแกกรัง วันที่ 18 กรกฎาคม 2561

ผลการคำนวณระดับน้ำ สถานี 110301T คลองโพธิ์ที่บ้านคลองปางสามัคคี ต.ปางสวรรค์ อ.ขุนตาบง จ.นครสวรรค์



— ระดับน้ำตรวจวัด 
 - - - ระดับน้ำพยากรณ์ 
 - - - ระดับเฝ้าระวัง 
 - - - ระดับเตือนภัย

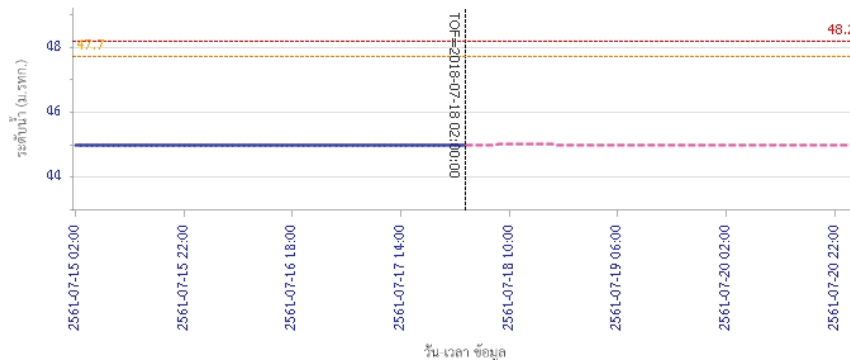
ผลการคำนวณระดับน้ำ สถานี 110302T คลองท่าข้ามที่บ้านท่าข้าม ต.หัวน้าหอม อ.ลาดยาว จ.นครสวรรค์



— ระดับน้ำตรวจวัด 
 - - - ระดับน้ำพยากรณ์ 
 - - - ระดับเฝ้าระวัง 
 - - - ระดับเตือนภัย

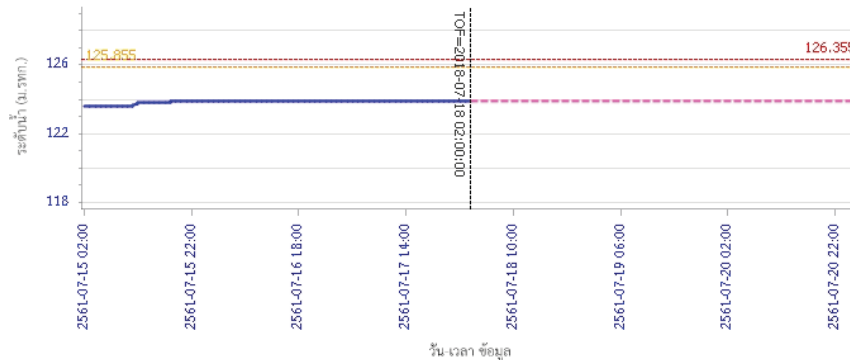
## รายงานสถานการณ์น้ำลุ่มน้ำสะแกกรัง วันที่ 18 กรกฎาคม 2561

ผลการคำนวณระดับน้ำ สถานี 110303T คลองโพธิ์ที่บ้านทุ่งสูง ต.ไผ่เขียว อ.สว่างอารมณ์ จ.อุทัยธานี



— ระดับน้ำตรวจวัด 
 - - - ระดับน้ำพยากรณ์ 
 - - - ระดับเฝ้าระวัง 
 - - - ระดับเตือนภัย

ผลการคำนวณระดับน้ำ สถานี 110401T ห้วยทับเสลาที่บ้านบุ่งไถชัยเจียม ต.ระบำ อ.ลานสัก จ.อุทัยธานี



— ระดับน้ำตรวจวัด 
 - - - ระดับน้ำพยากรณ์ 
 - - - ระดับเฝ้าระวัง 
 - - - ระดับเตือนภัย



# โครงการพัฒนาระบบพยากรณ์และเตือนภัยทรัพยากรน้ำ

ศูนย์ป้องกันวิกฤติน้ำ กรมทรัพยากรน้ำ กระทรวงทรัพยากรธรรมชาติและสิ่งแวดล้อม  
180 ถนนพระรามที่ 6 ซอย 34 แขวงสามเสนใน เขตพญาไท กรุงเทพมหานคร 10400 โทรศัพท์ 0 2271 6000  
http://tele-pwps.dwr.go.th



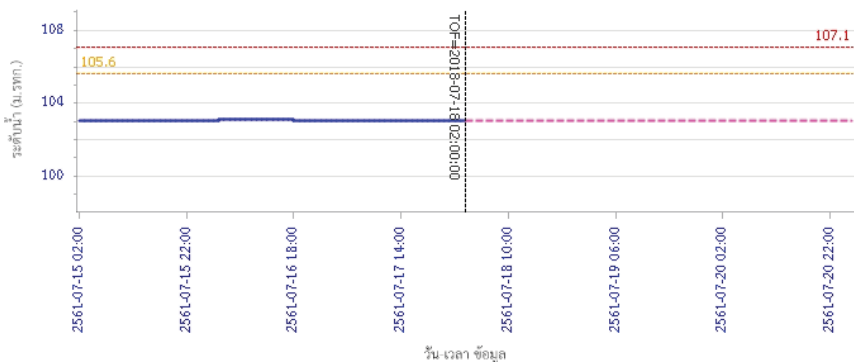
# โครงการพัฒนาระบบพยากรณ์และเตือนภัยทรัพยากรน้ำ

ศูนย์ป้องกันวิกฤติน้ำ กรมทรัพยากรน้ำ กระทรวงทรัพยากรธรรมชาติและสิ่งแวดล้อม  
180 ถนนพระรามที่ 6 ซอย 34 แขวงสามเสนใน เขตพญาไท กรุงเทพมหานคร 10400 โทรศัพท์ 0 2271 6000  
http://tele-pwps.dwr.go.th

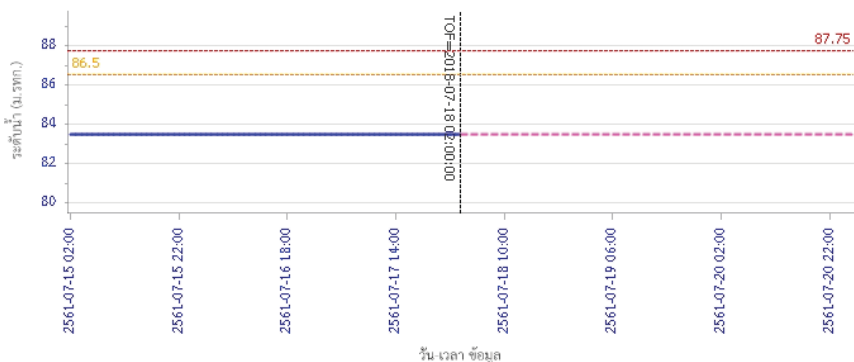


## รายงานสถานการณ์น้ำลุ่มน้ำสะแกกรัง วันที่ 18 กรกฎาคม 2561

ผลการคำนวณระดับน้ำ สถานี 110402T ห้วยทับเสลาที่บ้านนาโง่เดี่ยว ต.ลานสัก อ.ลานสัก จ.อุทัยธานี

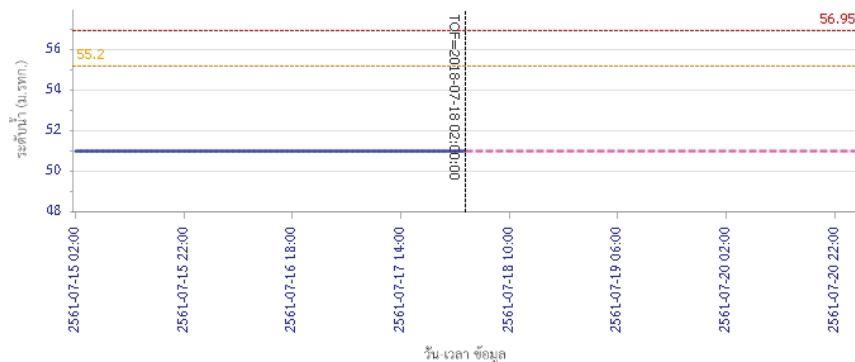


ผลการคำนวณระดับน้ำ สถานี 110403T ห้วยทับเสลาที่บ้านดินแดง ต.ประจักษ์ อ.ลานสัก จ.อุทัยธานี

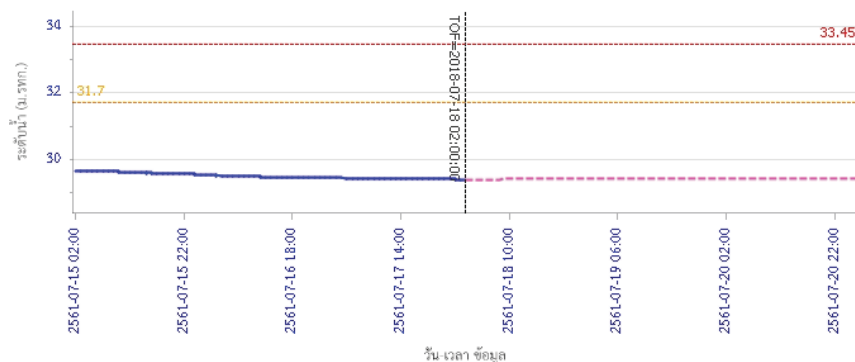


## รายงานสถานการณ์น้ำลุ่มน้ำสะแกกรัง วันที่ 18 กรกฎาคม 2561

ผลการคำนวณระดับน้ำ สถานี 110502T ห้วยวังม้าที่บ้านหนองเคย ต.มาบแก อ.ลาดยาว จ.นครสวรรค์



ผลการคำนวณระดับน้ำ สถานี 110503T แม่น้ำตากแดดที่บ้านหนองขาลาย ต.หนองหลวง อ.สว่างอารมณ์ จ.อุทัยธานี





# โครงการพัฒนาระบบพยากรณ์และเตือนภัยทรัพยากรน้ำ

ศูนย์ป้องกันวิกฤติน้ำ กรมทรัพยากรน้ำ กระทรวงทรัพยากรธรรมชาติและสิ่งแวดล้อม

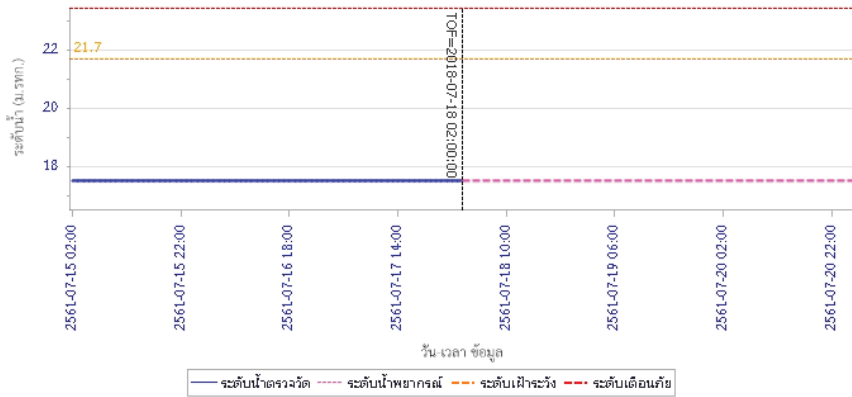
180 ถนนพระรามที่ 6 ซอย 34 แขวงสามเสนใน เขตพญาไท กรุงเทพมหานคร 10400 โทรศัพท์ 0 2271 6000

<http://tele-pwps.dwr.go.th>



## รายงานสถานการณ์น้ำลุ่มน้ำสะแกกรัง วันที่ 18 กรกฎาคม 2561

ผลการคำนวณระดับน้ำ สถานี 110504T แม่น้ำสายแคดที่บ้านบุญยสิทธิ์ ต.เนินแจง อ.เมืองอุทัยธานี จ.อุทัยธานี



### 5) สรุปสถานการณ์น้ำ

สถานการณ์ในลุ่มน้ำสะแกกรัง อยู่ในภาวะปกติ





# โครงการพัฒนาระบบพยากรณ์และเตือนภัยทรัพยากรน้ำ

ศูนย์ป้องกันวิกฤติน้ำ กรมทรัพยากรน้ำ กระทรวงทรัพยากรธรรมชาติและสิ่งแวดล้อม

180 ถนนพระรามที่ 6 ซอย 34 แขวงสามเสนใน เขตพญาไท กรุงเทพมหานคร 10400 โทรศัพท์ 0 2271 6000

http://tele-pwps.dwr.go.th



# โครงการพัฒนาระบบพยากรณ์และเตือนภัยทรัพยากรน้ำ

ศูนย์ป้องกันวิกฤติน้ำ กรมทรัพยากรน้ำ กระทรวงทรัพยากรธรรมชาติและสิ่งแวดล้อม

180 ถนนพระรามที่ 6 ซอย 34 แขวงสามเสนใน เขตพญาไท กรุงเทพมหานคร 10400 โทรศัพท์ 0 2271 6000

http://tele-pwps.dwr.go.th



## รายงานสถานการณ์น้ำลุ่มน้ำป่าสัก วันที่ 18 กรกฎาคม 2561

### 1) สภาพภูมิอากาศ (ที่มา : กรมอุตุนิยมวิทยา)

#### ลักษณะอากาศทั่วไป

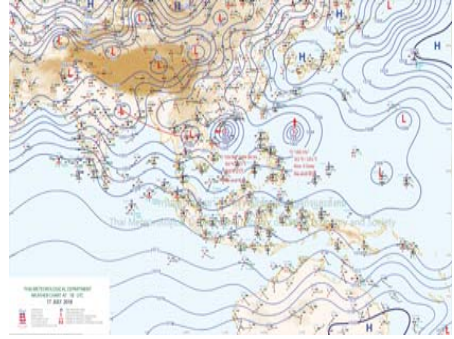
พยากรณ์อากาศ 24 ชั่วโมงข้างหน้า ประเทศไทยมีฝนตกชุกหนาแน่น กับมีฝนตกหนักหลายพื้นที่ และมีฝนตกหนักมากบางแห่งบริเวณภาคเหนือ ภาคตะวันออกเฉียงเหนือ ภาคตะวันออก และภาคใต้ ขอให้ประชาชนระวังผลกระทบจากฝนตกหนักและฝนที่ตกสะสมไว้ด้วย สำหรับคลื่นลมบริเวณทะเลอันดามันและอ่าวไทยตอนบนมีกำลังแรง โดยมีคลื่นสูง 2-3 เมตร บริเวณที่มีฝนฟ้าคะนองคลื่นสูงมากกว่า 3 เมตร ขอให้ชาวเรือเดินเรือด้วยความระมัดระวัง เรือเล็กควรงดออกจากฝั่ง ส่วนประชาชนที่อาศัยอยู่บริเวณชายฝั่งภาคตะวันออกและภาคใต้ฝั่งตะวันตก ระวังอันตรายจากคลื่นลมแรงที่พัดเข้าหาฝั่งจนถึงวันที่ 22 กรกฎาคม 2561 อนึ่ง พายุโซนร้อน "เซินติญ" (SON-TINH) บริเวณทะเลจีนใต้ตอนบน มีความเร็วลมสูงสุดใกล้ศูนย์กลางประมาณ 70 กิโลเมตรต่อชั่วโมง พายุนี้กำลังเคลื่อนตัวทางทิศตะวันตก ด้วยความเร็ว 35 กิโลเมตรต่อชั่วโมง คาดว่าจะเคลื่อนผ่านเกาะไหหลำในเช้าวันนี้ (18 ก.ค. 61) และจะเคลื่อนขึ้นฝั่งบริเวณประเทศเวียดนามตอนบนในเย็นวันนี้ (18 ก.ค. 61) ซึ่งจะ ส่งผลกระทบต่อพื้นที่ 18-21 กรกฎาคม 2561 บริเวณภาคตะวันออกเฉียงเหนือ และภาคเหนือ จะมีฝนตกหนักถึงหนักมากบางพื้นที่ ขอให้ประชาชนบริเวณดังกล่าวระวังอันตรายจากฝนที่ตกหนักและฝนที่ตกสะสมที่อาจทำให้เกิดน้ำท่วมฉับพลันและน้ำป่าไหลหลาก

#### สภาพอากาศภาคกลาง ( เวลา 06:00 น.วันนี้ - 06:00 น.วันพรุ่งนี้ )

มีฝนฟ้าคะนอง ร้อยละ 70 ของพื้นที่ และมีฝนตกหนักบางแห่ง บริเวณจังหวัดอุทัยธานี นครสวรรค์ ชัยนาท สิงห์บุรี อ่างทอง ลพบุรี และสระบุรี อุณหภูมิต่ำสุด 23-25 องศาเซลเซียส อุณหภูมิสูงสุด 27-31 องศาเซลเซียส ลมตะวันตกเฉียงใต้ ความเร็ว 15-35 กม./ชม.



ภาพถ่ายดาวเทียม



แผนที่อากาศ

### 2) สรุปสถานการณ์ฝน

สรุปสถานการณ์ฝนในพื้นที่ลุ่มน้ำป่าสัก จากข้อมูลตรวจวัดปริมาณน้ำฝนของสถานีโทรมาตร โครงการพัฒนาระบบพยากรณ์และเตือนภัยทรัพยากรน้ำ กรมทรัพยากรน้ำ สะสม 24 ชั่วโมง ระหว่างวันที่ 17 กรกฎาคม 2561 เวลา 07:00 น. ถึง วันที่ 18 กรกฎาคม 2561 เวลา 07:00 น. และข้อมูลคาดการณ์ปริมาณน้ำฝนสะสม จากการประมวลผลข้อมูลภาพ NWP-WRF Model กรมอุตุนิยมวิทยา ดังแสดงในตาราง

สถานีโทรมาตร	ที่ตั้ง	ปริมาณฝนตรวจวัดสะสม (ม.ม.)			ปริมาณฝนสะสมคาดการณ์ล่วงหน้า (ม.ม.)		
		3 วัน	2 วัน	เมื่อวาน	วันนี้	พรุ่งนี้	3 วัน
120401T โรงเรียนบ้านลำป่าสักมูล	ต.ดงมูลเหล็ก อ.เมือง จ.เพชรบูรณ์	78.00	59.00	49.00	55.20	84.51	84.51

## รายงานสถานการณ์น้ำลุ่มน้ำป่าสัก วันที่ 18 กรกฎาคม 2561

สถานีโทรมาตร	ที่ตั้ง	ปริมาณฝนตรวจวัดสะสม (ม.ม.)			ปริมาณฝนสะสมคาดการณ์ล่วงหน้า (ม.ม.)		
		3 วัน	2 วัน	เมื่อวาน	วันนี้	พรุ่งนี้	3 วัน
120701T บ้านสำราญ	ต.กุดตาเพชร อ.ลำสนธิ จ.ลพบุรี	106.50	106.00	47.00	50.83	124.40	124.40
120601T โรงเรียนบ้านหนองมะค่า	ต.หนองมะค่า อ.โคกเจริญ จ.ลพบุรี	57.50	57.00	34.50	28.00	120.50	120.50
120108T รพ.สบ.บ้านทับกัก	ต.อิปุม อ.ด่านซ้าย จ.เลย	52.50	52.50	47.00	52.25	81.29	84.50
120501T โรงเรียนบ้านสันเจริญ	ต.ท่าตวง อ.หนองไผ่ จ.เพชรบูรณ์	63.50	60.50	30.50	21.86	105.51	105.51
120802T โรงเรียนชอย12 สาย 4 ซ้าย	ต.ดิลก อ.พัฒนานิคม จ.ลพบุรี	33.00	30.50	20.00	29.39	124.21	124.21
120502T อบต.บึงกระจับ	ต.บึงกระจับ อ.วิเชียรบุรี จ.เพชรบูรณ์	141.00	138.00	95.50	21.86	105.51	105.51
120702T ลำสนธิที่บ้านท่ายาง	ต.หนองไผ่ อ.ชัยบาดาล จ.ลพบุรี	109.50	109.50	78.00	50.83	124.40	124.40
120901T ห้วยมวกเหล็กที่ อ.มวกเหล็ก	ต.มวกเหล็ก อ.มวกเหล็ก จ.สระบุรี	41.50	40.00	25.50	86.32	203.71	203.71

\*\*หมายเหตุ : ปริมาณฝนสะสมคาดการณ์ ได้จากการประมวลผลและคำนวณข้อมูลภาพจาก NWP-WRF Model กรมอุตุนิยมวิทยา\*\*

### 3) สรุประดับน้ำรายวัน

สรุปสถานการณ์น้ำในพื้นที่ลุ่มน้ำป่าสัก จากข้อมูลตรวจวัดระดับน้ำของสถานีโทรมาตรโครงการพัฒนาระบบพยากรณ์และเตือนภัยทรัพยากรน้ำ กรมทรัพยากรน้ำ ณ เวลา 07:00 น. ของวันที่ 18 กรกฎาคม 2561 และข้อมูลระดับน้ำคาดการณ์จากแบบจำลองทางคณิตศาสตร์ ดังแสดงในตาราง

สถานีโทรมาตร	ที่ตั้ง	ระดับเตือนภัย	ระดับน้ำตรวจวัด (ม.รทก)		ระดับน้ำคาดการณ์ล่วงหน้า			
			เมื่อวาน	วันนี้	1 วัน	2 วัน	3 วัน	แนวโน้ม
120107T แม่น้ำป่าสักที่ อ.เมืองเพชรบูรณ์	ต.นาป่า อ.เมือง จ.เพชรบูรณ์	113.4	111.15	111.22	111.16	111.17	111.17	ลดลง
120106T แม่น้ำป่าสักที่ อ.เสาไห้	ต.ศาลาไทย อ.เสาไห้ จ.สระบุรี	10.6	7.77	7.90	7.89	7.88	7.87	คงที่
120205T แม่น้ำป่าสักที่บ้านอุ้มกะทาด	ต.ศิลา อ.หล่มเก่า จ.เพชรบูรณ์	215.8	211.46	212.69	211.69	211.68	211.67	ลดลง
120109T แม่น้ำป่าสักที่ อ.แก่งคอย	ต.แก่งคอย อ.แก่งคอย จ.สระบุรี	14.6	7.56	7.71	7.72	7.72	7.69	เพิ่มขึ้น
120110T แม่น้ำป่าสักที่บ้านวังโบสถ์	ต.วังโบสถ์ อ.หนองไผ่ จ.เพชรบูรณ์	92.5	87.31	88.46	88.12	88.12	88.12	ลดลง
120304T ห้วยน้ำพุที่บ้านกกกบะบก	ต.โง้ง อ.ด่านซ้าย จ.เลย	305	301.41	301.64	301.46	301.46	301.46	ลดลง
120111T แม่น้ำป่าสักที่บ้านจางวาง	ต.ลานบา อ.หล่มสัก จ.เพชรบูรณ์	132.7	130.37	130.70	130.41	130.41	130.40	ลดลง
120305T ห้วยน้ำพุที่ อ.หล่มเก่า	ต.หล่มเก่า อ.หล่มเก่า จ.เพชรบูรณ์	158.1	155.90	155.86	155.87	155.87	155.87	เพิ่มขึ้น
120112T แม่น้ำป่าสักที่บ้านหนองแหวน	ต.วังมะข่อ อ.เมือง จ.เพชรบูรณ์	100.3	95.34	95.77	95.68	95.68	95.68	ลดลง
120113T แม่น้ำป่าสักที่บ้านเขาค้าง	ต.คลองกระจิง อ.ศรีเทพ จ.เพชรบูรณ์	52.9	50.25	50.85	50.64	50.64	50.64	ลดลง
120702T ลำสนธิที่บ้านท่ายาง	ต.หนองไผ่ อ.ชัยบาดาล จ.ลพบุรี	53	50.01	53.36	52.86	52.86	52.86	ลดลง
120105T แม่น้ำป่าสักที่บ้านวังมลิเหนือ	ต.ท่าอิฐ อ.หล่มสัก จ.เพชรบูรณ์	160.9	156.22	158.10	157.34	157.34	157.34	ลดลง
120901T ห้วยมวกเหล็กที่ อ.มวกเหล็ก	ต.มวกเหล็ก อ.มวกเหล็ก จ.สระบุรี	192.6	188.79	188.91	188.83	188.82	188.82	ลดลง



# โครงการพัฒนาระบบพยากรณ์และเตือนภัยทรัพยากรน้ำ

ศูนย์ป้องกันวิกฤติน้ำ กรมทรัพยากรน้ำ กระทรวงทรัพยากรธรรมชาติและสิ่งแวดล้อม

180 ถนนพระรามที่ 6 ซอย 34 แขวงสามเสนใน เขตพญาไท กรุงเทพมหานคร 10400 โทรศัพท์ 0 2271 6000

http://tele-pwps.dwr.go.th



# โครงการพัฒนาระบบพยากรณ์และเตือนภัยทรัพยากรน้ำ

ศูนย์ป้องกันวิกฤติน้ำ กรมทรัพยากรน้ำ กระทรวงทรัพยากรธรรมชาติและสิ่งแวดล้อม

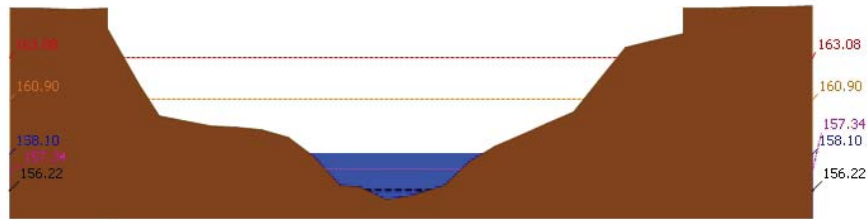
180 ถนนพระรามที่ 6 ซอย 34 แขวงสามเสนใน เขตพญาไท กรุงเทพมหานคร 10400 โทรศัพท์ 0 2271 6000

http://tele-pwps.dwr.go.th

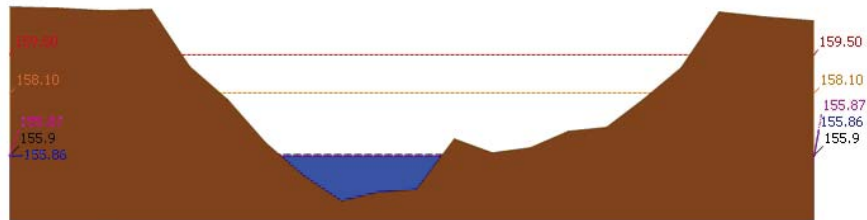


รายงานสถานการณ์น้ำลุ่มน้ำป่าสัก วันที่ 18 กรกฎาคม 2561

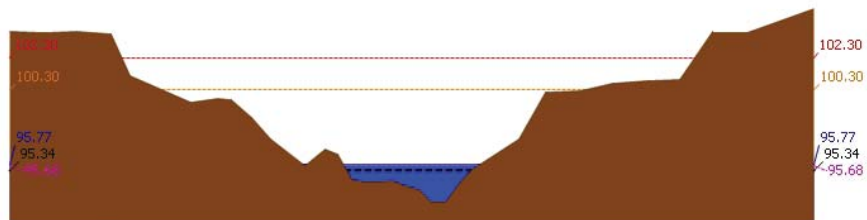
## 3.1) ระดับน้ำในลำน้ำ



▲ ระดับปัจจุบัน --- ระดับวิกฤติ --- ระดับฝายระวัง ----- เมื่อวาน 7:00 น. ----- คาดการณ์ล่วงหน้า 1 วัน  
สถานี 120105T แม่น้ำป่าสักที่บ้านวังมลิเหนือ ต.ท่าอิฐปทุม อ.หล่มสัก จ.เพชรบูรณ์ ระดับน้ำ 158.10 ม.รทก.

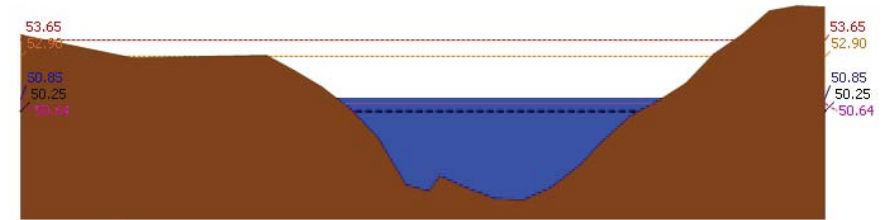


▲ ระดับปัจจุบัน --- ระดับวิกฤติ --- ระดับฝายระวัง ----- เมื่อวาน 7:00 น. ----- คาดการณ์ล่วงหน้า 1 วัน  
สถานี 120305T หัวป่าฟุ้งที่ อ.หล่มเก่า ต.หล่มเก่า อ.หล่มเก่า จ.เพชรบูรณ์ ระดับน้ำ 155.86 ม.รทก.

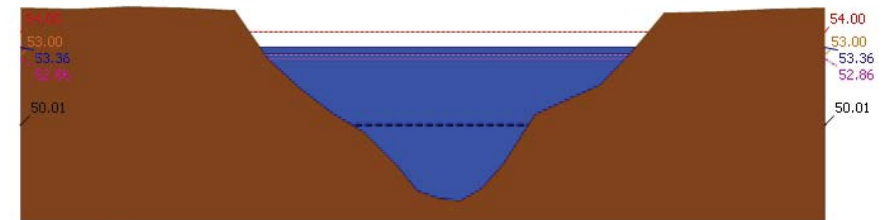


▲ ระดับปัจจุบัน --- ระดับวิกฤติ --- ระดับฝายระวัง ----- เมื่อวาน 7:00 น. ----- คาดการณ์ล่วงหน้า 1 วัน  
สถานี 120112T แม่น้ำป่าสักที่บ้านหนองแหวน ต.วังมะข่อ อ.เมือง จ.เพชรบูรณ์ ระดับน้ำ 95.77 ม.รทก.

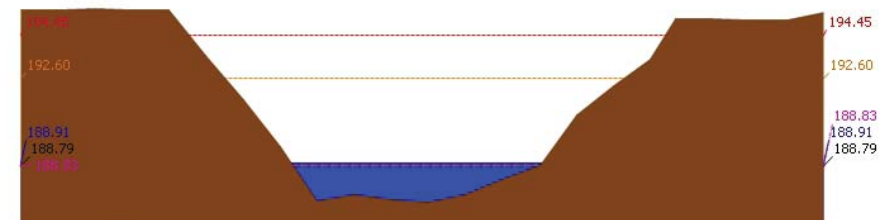
รายงานสถานการณ์น้ำลุ่มน้ำป่าสัก วันที่ 18 กรกฎาคม 2561



▲ ระดับปัจจุบัน --- ระดับวิกฤติ --- ระดับฝายระวัง ----- เมื่อวาน 7:00 น. ----- คาดการณ์ล่วงหน้า 1 วัน  
สถานี 120113T แม่น้ำป่าสักที่บ้านเขาค้าง ต.คลองกระดัง อ.ศรีเทพ จ.เพชรบูรณ์ ระดับน้ำ 50.85 ม.รทก.



▲ ระดับปัจจุบัน --- ระดับวิกฤติ --- ระดับฝายระวัง ----- เมื่อวาน 7:00 น. ----- คาดการณ์ล่วงหน้า 1 วัน  
สถานี 120702T ลำสนธิที่บ้านท่าขาว ต.หนองยายโต๊ะ อ.ชัยบาดาล จ.ลพบุรี ระดับน้ำ 53.36 ม.รทก.



▲ ระดับปัจจุบัน --- ระดับวิกฤติ --- ระดับฝายระวัง ----- เมื่อวาน 7:00 น. ----- คาดการณ์ล่วงหน้า 1 วัน  
สถานี 120901T หัวมวกเหล็กที่ อ.มวกเหล็ก ต.มวกเหล็ก อ.มวกเหล็ก จ.สระบุรี ระดับน้ำ 188.91 ม.รทก.



# โครงการพัฒนาระบบพยากรณ์และเตือนภัยทรัพยากรน้ำ

ศูนย์ป้องกันวิกฤติน้ำ กรมทรัพยากรน้ำ กระทรวงทรัพยากรธรรมชาติและสิ่งแวดล้อม

180 ถนนพระรามที่ 6 ซอย 34 แขวงสามเสนใน เขตพญาไท กรุงเทพมหานคร 10400 โทรศัพท์ 0 2271 6000

<http://tele-pwps.dwr.go.th>



# โครงการพัฒนาระบบพยากรณ์และเตือนภัยทรัพยากรน้ำ

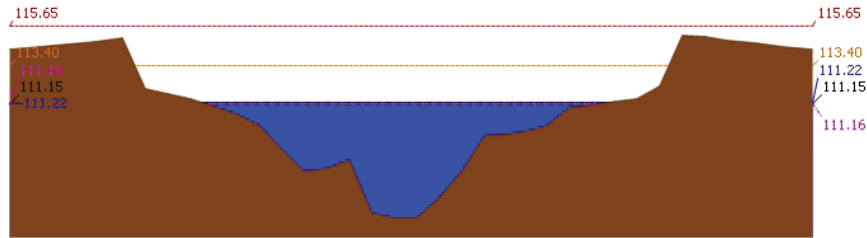
ศูนย์ป้องกันวิกฤติน้ำ กรมทรัพยากรน้ำ กระทรวงทรัพยากรธรรมชาติและสิ่งแวดล้อม

180 ถนนพระรามที่ 6 ซอย 34 แขวงสามเสนใน เขตพญาไท กรุงเทพมหานคร 10400 โทรศัพท์ 0 2271 6000

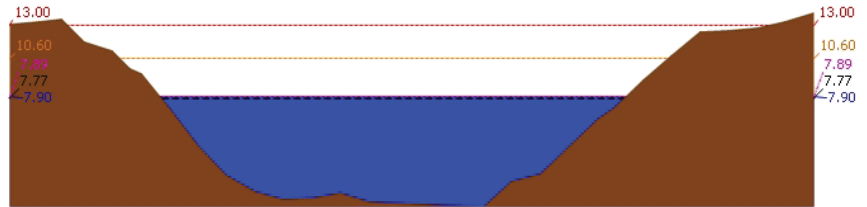
<http://tele-pwps.dwr.go.th>



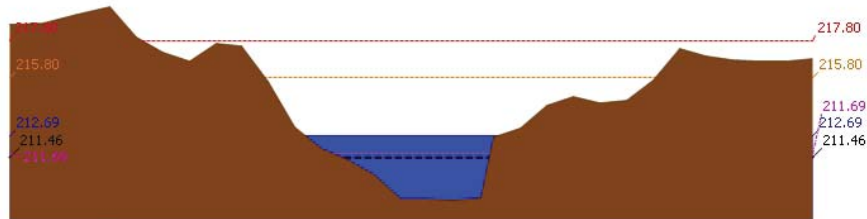
รายงานสถานการณ์น้ำลุ่มน้ำป่าสัก วันที่ 18 กรกฎาคม 2561



▲ ระดับปัจจุบัน --- ระดับวิกฤติ --- ระดับฝายระวัง ----- เมื่อกว่า 7:00 น. --- คาดการณ์ล่วงหน้า 1 วัน  
 สถานี 120107T แม่น้ำป่าสักที่ อ.เมืองเพชรบูรณ์ ต.นาป่า อ.เมือง จ.เพชรบูรณ์ ระดับน้ำ 111.22 ม.รทก.

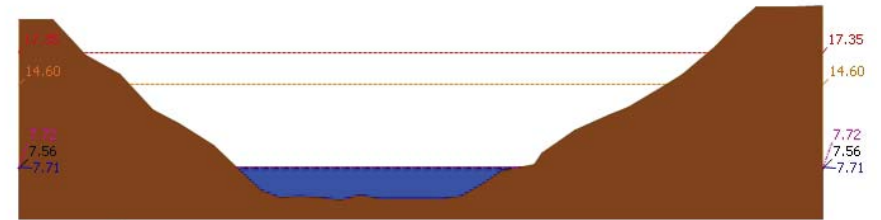


▲ ระดับปัจจุบัน --- ระดับวิกฤติ --- ระดับฝายระวัง ----- เมื่อกว่า 7:00 น. --- คาดการณ์ล่วงหน้า 1 วัน  
 สถานี 120106T แม่น้ำป่าสักที่ อ.เสนาห์ ต.ศาลาไทย อ.เสนาห์ จ.สระบุรี ระดับน้ำ 7.90 ม.รทก.

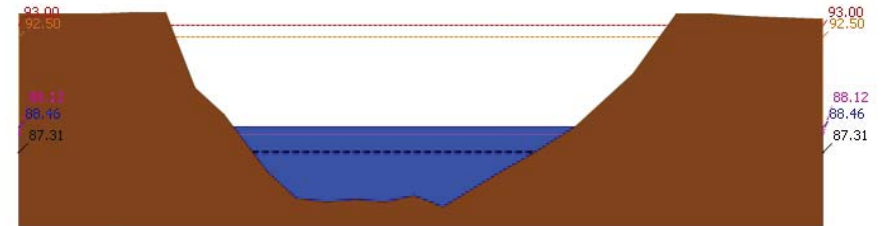


▲ ระดับปัจจุบัน --- ระดับวิกฤติ --- ระดับฝายระวัง ----- เมื่อกว่า 7:00 น. --- คาดการณ์ล่วงหน้า 1 วัน  
 สถานี 120205T แม่น้ำป่าสักที่บ้านอุ้มกระตาด ต.ศิลา อ.หล่มเก่า จ.เพชรบูรณ์ ระดับน้ำ 212.69 ม.รทก.

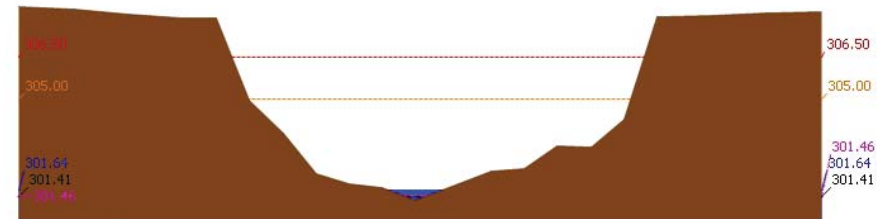
รายงานสถานการณ์น้ำลุ่มน้ำป่าสัก วันที่ 18 กรกฎาคม 2561



▲ ระดับปัจจุบัน --- ระดับวิกฤติ --- ระดับฝายระวัง ----- เมื่อกว่า 7:00 น. --- คาดการณ์ล่วงหน้า 1 วัน  
 สถานี 120109T แม่น้ำป่าสักที่ อ.แก่งคอย ต.แก่งคอย อ.แก่งคอย จ.สระบุรี ระดับน้ำ 7.71 ม.รทก.



▲ ระดับปัจจุบัน --- ระดับวิกฤติ --- ระดับฝายระวัง ----- เมื่อกว่า 7:00 น. --- คาดการณ์ล่วงหน้า 1 วัน  
 สถานี 120110T แม่น้ำป่าสักที่บ้านวังโตนด์ ต.วังโตนด์ อ.หนองไผ่ จ.เพชรบูรณ์ ระดับน้ำ 88.46 ม.รทก.



▲ ระดับปัจจุบัน --- ระดับวิกฤติ --- ระดับฝายระวัง ----- เมื่อกว่า 7:00 น. --- คาดการณ์ล่วงหน้า 1 วัน  
 สถานี 120304T หัวน้ำพุที่บ้านกกกระบาก ต.โป่ง อ.ด่านซ้าย จ.เลย ระดับน้ำ 301.64 ม.รทก.



# โครงการพัฒนาระบบพยากรณ์และเตือนภัยทรัพยากรน้ำ

ศูนย์ป้องกันวิกฤติน้ำ กรมทรัพยากรน้ำ กระทรวงทรัพยากรธรรมชาติและสิ่งแวดล้อม  
180 ถนนพระรามที่ 6 ซอย 34 แขวงสามเสนใน เขตพญาไท กรุงเทพมหานคร 10400 โทรศัพท์ 0 2271 6000  
http://tele-pwps.dwr.go.th

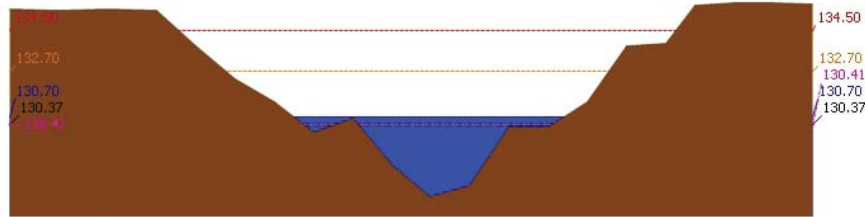


# โครงการพัฒนาระบบพยากรณ์และเตือนภัยทรัพยากรน้ำ

ศูนย์ป้องกันวิกฤติน้ำ กรมทรัพยากรน้ำ กระทรวงทรัพยากรธรรมชาติและสิ่งแวดล้อม  
180 ถนนพระรามที่ 6 ซอย 34 แขวงสามเสนใน เขตพญาไท กรุงเทพมหานคร 10400 โทรศัพท์ 0 2271 6000  
http://tele-pwps.dwr.go.th



## รายงานสถานการณ์น้ำลุ่มน้ำป่าสัก วันที่ 18 กรกฎาคม 2561



ระดับปิลจวน ระดับวิกฤติ ระดับเฝ้าระวัง เมื่อวาน 7:00 น. คาดการณ์ล่วงหน้า 1 วัน  
สถานี 120111T แม่น้ำป่าสักที่บ้านจางวาง ต.ลานบ่า อ.หล่มสัก จ.เพชรบูรณ์ ระดับน้ำ 130.70 ม.รทก.

### 3.2) ภาพสถานการณ์น้ำจากกล้อง CCTV



แม่น้ำป่าสักที่บ้านจางวาง ต.ลานบ่า อ.หล่มสัก จ.เพชรบูรณ์



แม่น้ำป่าสักที่ อ.เมืองเพชรบูรณ์ ต.นาป่า อ.เมือง จ.เพชรบูรณ์



แม่น้ำป่าสักที่ อ.แก่งคอย ต.แก่งคอย อ.แก่งคอย จ.สระบุรี

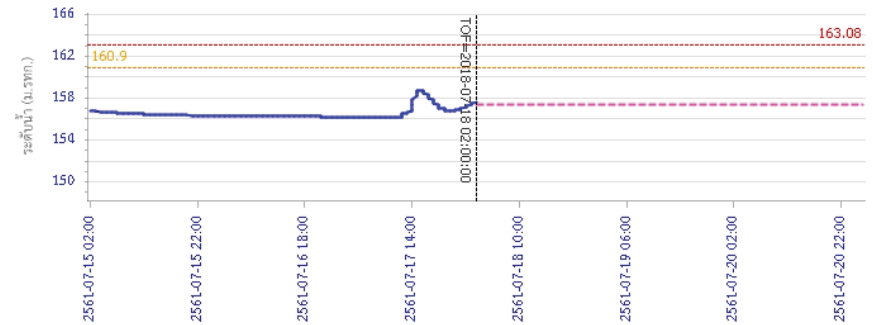


แม่น้ำป่าสักที่ อ.เสาไห้ ต.ศาลาไทย อ.เสาไห้ จ.สระบุรี

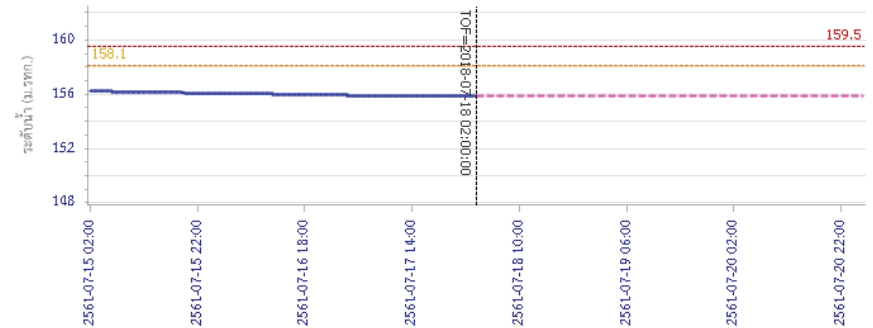
### 4) ผลการวิเคราะห์สถานการณ์น้ำ

## รายงานสถานการณ์น้ำลุ่มน้ำป่าสัก วันที่ 18 กรกฎาคม 2561

ผลการคำนวณระดับน้ำ สถานี 120105T แม่น้ำป่าสักที่บ้านวังมอเหนือ ต.ท่าอิฐบุญ อ.หล่มสัก จ.เพชรบูรณ์



ระดับน้ำ (ม.รทก.)  
วัน เวลา ข้อมูล  
ผลการคำนวณระดับน้ำ สถานี 120305T ฝายน้ำทุ่งที่ อ.หล่มเก่า ต.หล่มเก่า อ.หล่มเก่า จ.เพชรบูรณ์



ระดับน้ำ (ม.รทก.)  
วัน เวลา ข้อมูล  
ระดับน้ำตรวจวัด ระดับน้ำพยากรณ์ ระดับเฝ้าระวัง ระดับเตือนภัย



# โครงการพัฒนาระบบพยากรณ์และเตือนภัยทรัพยากรน้ำ

ศูนย์ป้องกันวิกฤติน้ำ กรมทรัพยากรน้ำ กระทรวงทรัพยากรธรรมชาติและสิ่งแวดล้อม  
180 ถนนพระรามที่ 6 ซอย 34 แขวงสามเสนใน เขตพญาไท กรุงเทพมหานคร 10400 โทรศัพท์ 0 2271 6000  
http://tele-pwps.dwr.go.th



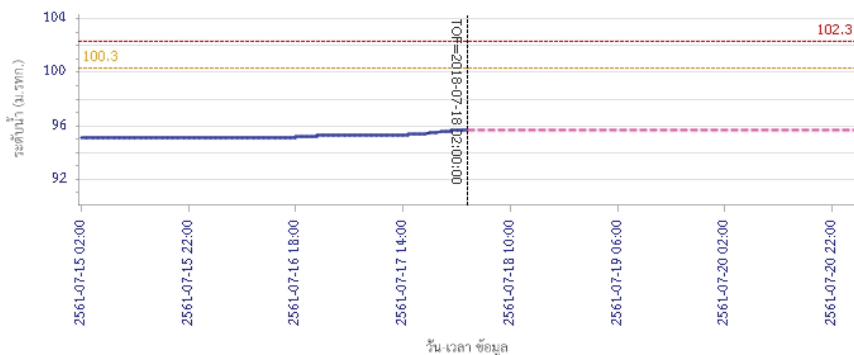
# โครงการพัฒนาระบบพยากรณ์และเตือนภัยทรัพยากรน้ำ

ศูนย์ป้องกันวิกฤติน้ำ กรมทรัพยากรน้ำ กระทรวงทรัพยากรธรรมชาติและสิ่งแวดล้อม  
180 ถนนพระรามที่ 6 ซอย 34 แขวงสามเสนใน เขตพญาไท กรุงเทพมหานคร 10400 โทรศัพท์ 0 2271 6000  
http://tele-pwps.dwr.go.th



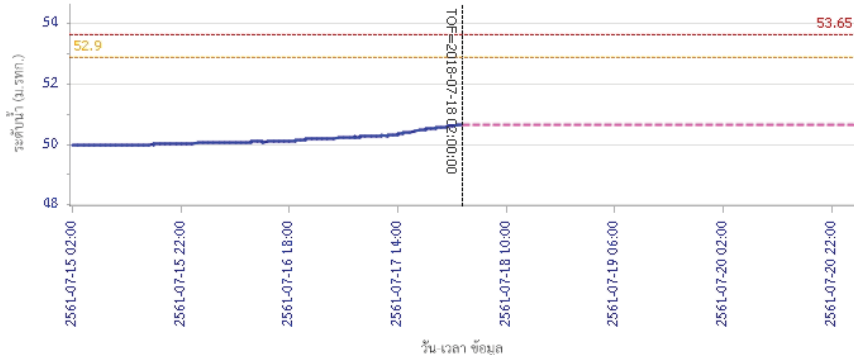
## รายงานสถานการณ์น้ำลุ่มน้ำป่าสัก วันที่ 18 กรกฎาคม 2561

ผลการคำนวณระดับน้ำ สถานี 120112T แม่น้ำป่าสักที่บ้านหนองแหวน ต.วังมะขาม อ.เมือง จ.เพชรบูรณ์



— ระดับน้ำตรวจวัด — ระดับน้ำพยากรณ์ - - - ระดับน้ำสำรอง - - - ระดับเตือนภัย

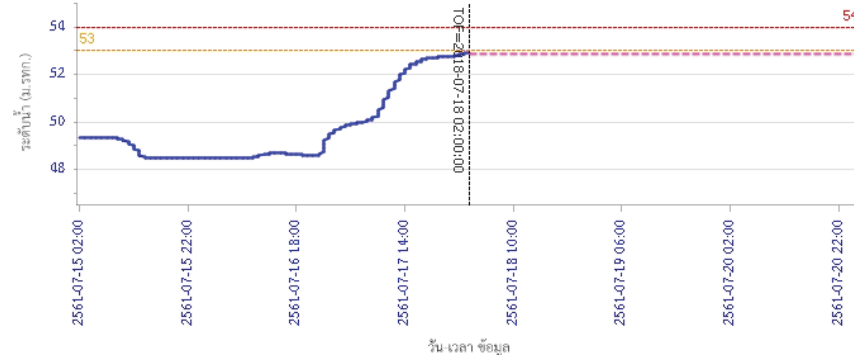
ผลการคำนวณระดับน้ำ สถานี 120113T แม่น้ำป่าสักที่บ้านเขาค้าง ต.คลองกระดัง อ.ศรีเทพ จ.เพชรบูรณ์



— ระดับน้ำตรวจวัด — ระดับน้ำพยากรณ์ - - - ระดับน้ำสำรอง - - - ระดับเตือนภัย

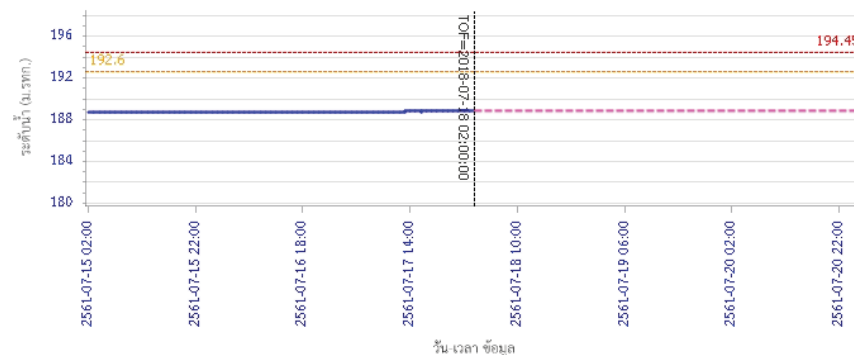
## รายงานสถานการณ์น้ำลุ่มน้ำป่าสัก วันที่ 18 กรกฎาคม 2561

ผลการคำนวณระดับน้ำ สถานี 120702T ลำสนธิที่บ้านท้ายาง ต.หนองยายโง่ อ.ชัยบาดาล จ.ลพบุรี



— ระดับน้ำตรวจวัด — ระดับน้ำพยากรณ์ - - - ระดับน้ำสำรอง - - - ระดับเตือนภัย

ผลการคำนวณระดับน้ำ สถานี 120901T ที่วัดมวกเหล็กที่ อ.มวกเหล็ก ต.มวกเหล็ก อ.มวกเหล็ก จ.สระบุรี



— ระดับน้ำตรวจวัด — ระดับน้ำพยากรณ์ - - - ระดับน้ำสำรอง - - - ระดับเตือนภัย



# โครงการพัฒนาระบบพยากรณ์และเตือนภัยทรัพยากรน้ำ

ศูนย์ป้องกันวิกฤติน้ำ กรมทรัพยากรน้ำ กระทรวงทรัพยากรธรรมชาติและสิ่งแวดล้อม  
180 ถนนพระรามที่ 6 ซอย 34 แขวงสามเสนใน เขตพญาไท กรุงเทพมหานคร 10400 โทรศัพท์ 0 2271 6000  
http://tele-pwps.dwr.go.th



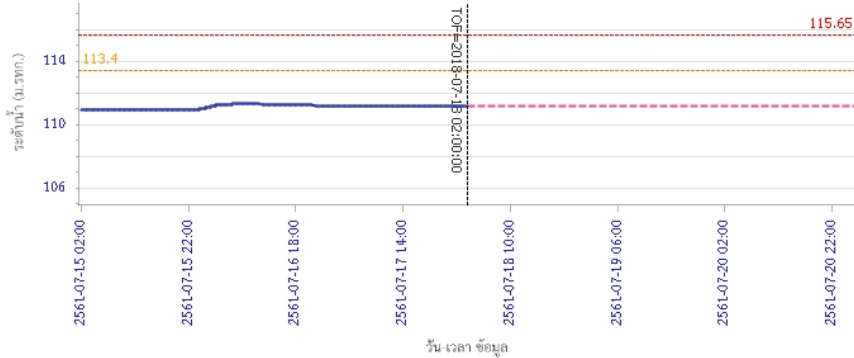
# โครงการพัฒนาระบบพยากรณ์และเตือนภัยทรัพยากรน้ำ

ศูนย์ป้องกันวิกฤติน้ำ กรมทรัพยากรน้ำ กระทรวงทรัพยากรธรรมชาติและสิ่งแวดล้อม  
180 ถนนพระรามที่ 6 ซอย 34 แขวงสามเสนใน เขตพญาไท กรุงเทพมหานคร 10400 โทรศัพท์ 0 2271 6000  
http://tele-pwps.dwr.go.th



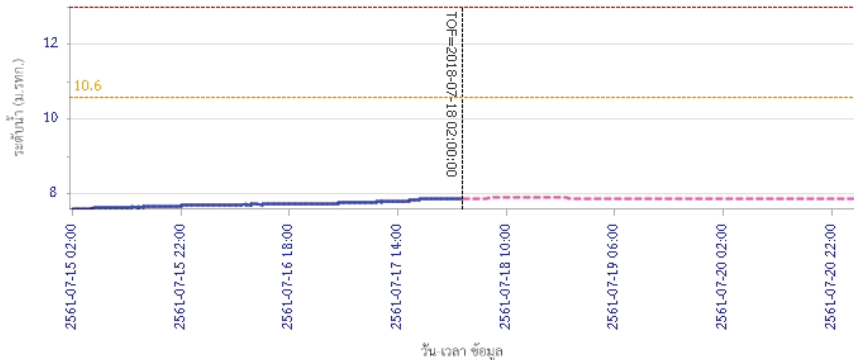
## รายงานสถานการณ์น้ำลุ่มน้ำป่าสัก วันที่ 18 กรกฎาคม 2561

ผลการคำนวณระดับน้ำ สถานี 120107T แม่น้ำป่าสักที่ อ.เมืองเพชรบูรณ์ ค.นาป่า อ.เมือง จ.เพชรบูรณ์



— ระดับน้ำตรวจวัด 
 - - - ระดับน้ำพยากรณ์ 
 - - - ระดับน้ำสำรอง 
 - - - ระดับเตือนภัย

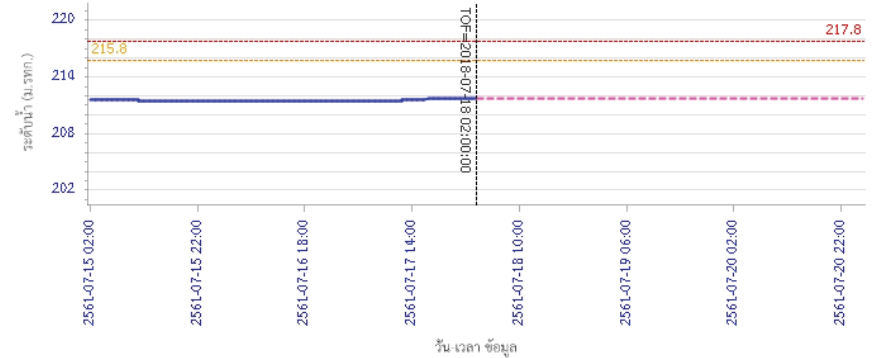
ผลการคำนวณระดับน้ำ สถานี 120106T แม่น้ำป่าสักที่ อ.เสาไห้ ต.ศาลาไทย อ.เสาไห้ จ.สระบุรี



— ระดับน้ำตรวจวัด 
 - - - ระดับน้ำพยากรณ์ 
 - - - ระดับน้ำสำรอง 
 - - - ระดับเตือนภัย

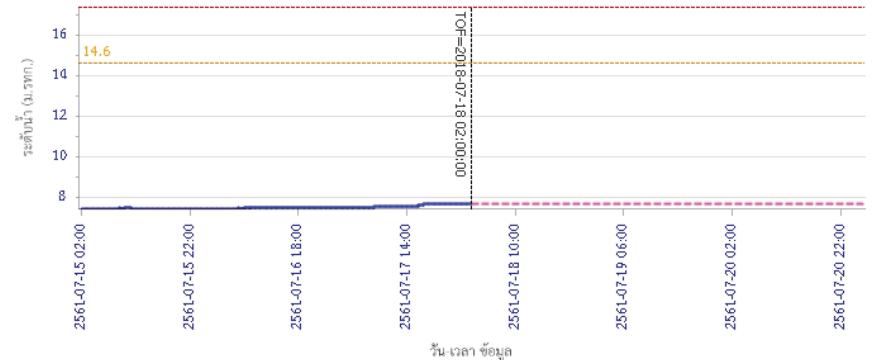
## รายงานสถานการณ์น้ำลุ่มน้ำป่าสัก วันที่ 18 กรกฎาคม 2561

ผลการคำนวณระดับน้ำ สถานี 120205T แม่น้ำป่าสักที่ บ้านอู่เกาะทาด ต.ศิลา อ.หล่มเก่า จ.เพชรบูรณ์



— ระดับน้ำตรวจวัด 
 - - - ระดับน้ำพยากรณ์ 
 - - - ระดับน้ำสำรอง 
 - - - ระดับเตือนภัย

ผลการคำนวณระดับน้ำ สถานี 120109T แม่น้ำป่าสักที่ อ.แก่งคอย ต.แก่งคอย อ.แก่งคอย จ.สระบุรี



— ระดับน้ำตรวจวัด 
 - - - ระดับน้ำพยากรณ์ 
 - - - ระดับน้ำสำรอง 
 - - - ระดับเตือนภัย



# โครงการพัฒนาระบบพยากรณ์และเตือนภัยทรัพยากรน้ำ

ศูนย์ป้องกันวิกฤติน้ำ กรมทรัพยากรน้ำ กระทรวงทรัพยากรธรรมชาติและสิ่งแวดล้อม

180 ถนนพระรามที่ 6 ซอย 34 แขวงสามเสนใน เขตพญาไท กรุงเทพมหานคร 10400 โทรศัพท์ 0 2271 6000

<http://tele-pwps.dwr.go.th>



# โครงการพัฒนาระบบพยากรณ์และเตือนภัยทรัพยากรน้ำ

ศูนย์ป้องกันวิกฤติน้ำ กรมทรัพยากรน้ำ กระทรวงทรัพยากรธรรมชาติและสิ่งแวดล้อม

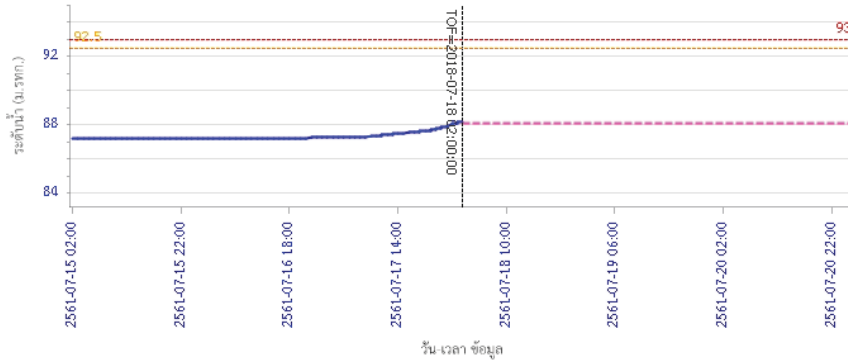
180 ถนนพระรามที่ 6 ซอย 34 แขวงสามเสนใน เขตพญาไท กรุงเทพมหานคร 10400 โทรศัพท์ 0 2271 6000

<http://tele-pwps.dwr.go.th>



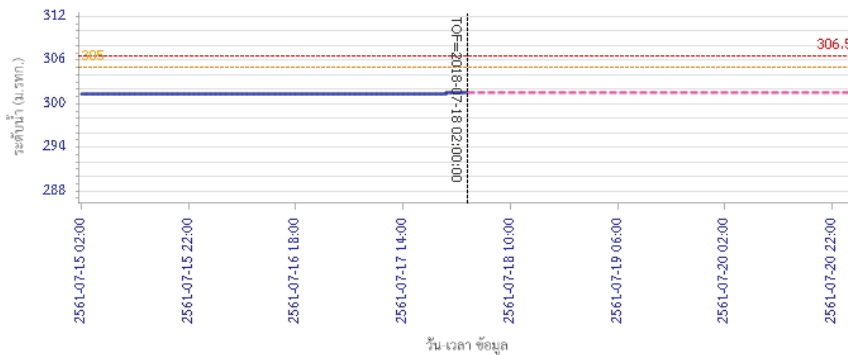
## รายงานสถานการณ์น้ำลุ่มน้ำป่าสัก วันที่ 18 กรกฎาคม 2561

ผลการคำนวณระดับน้ำ สถานี 120110T แม่น้ำป่าสักที่บ้านวังโสน ส.วังโสน อ.หนองไผ่ จ.เพชรบูรณ์



— ระดับน้ำตรวจวัด 
 - - - ระดับน้ำพยากรณ์ 
 - - - ระดับเฝ้าระวัง 
 - - - ระดับเตือนภัย

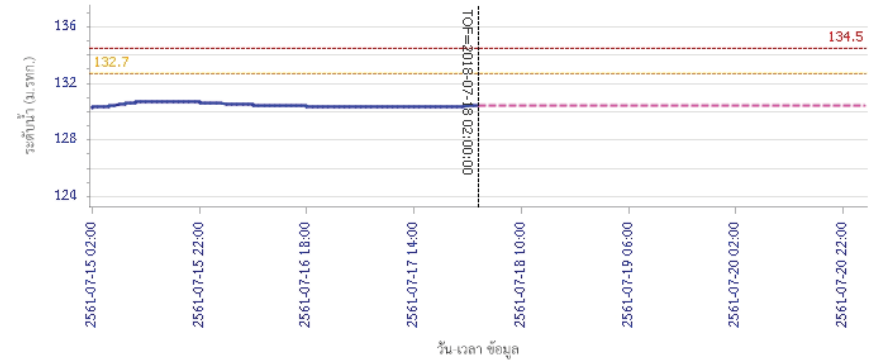
ผลการคำนวณระดับน้ำ สถานี 120304T ห้วยน้ำพุ่งที่ป่าภักกะบาท ต.โป่ง อ.ด่านซ้าย จ.เลย



— ระดับน้ำตรวจวัด 
 - - - ระดับน้ำพยากรณ์ 
 - - - ระดับเฝ้าระวัง 
 - - - ระดับเตือนภัย

## รายงานสถานการณ์น้ำลุ่มน้ำป่าสัก วันที่ 18 กรกฎาคม 2561

ผลการคำนวณระดับน้ำ สถานี 120111T แม่น้ำป่าสักที่บ้านจางวาง ต.ลานป่า อ.หล่มสัก จ.เพชรบูรณ์



— ระดับน้ำตรวจวัด 
 - - - ระดับน้ำพยากรณ์ 
 - - - ระดับเฝ้าระวัง 
 - - - ระดับเตือนภัย

### 5) สรุปสถานการณ์น้ำ

สถานการณ์ในลุ่มน้ำป่าสัก อยู่ในภาวะปกติ

## รายงานสถานการณ์น้ำลุ่มน้ำบางปะกง-ปราจีนบุรี วันที่ 18 กรกฎาคม 2561

### 1) สภาพภูมิอากาศ (ที่มา: กรมอุตุนิยมวิทยา)

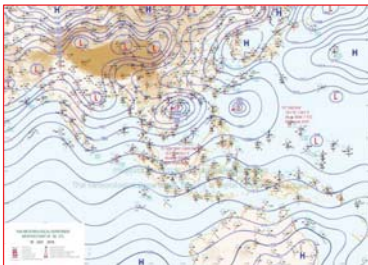
#### ลักษณะอากาศทั่วไป

พยากรณ์อากาศ 24 ชั่วโมงข้างหน้า ประเทศไทยมีฝนตกชุกหนาแน่น กับมีฝนตกหนักหลายพื้นที่ และมีฝนตกหนักมากบางแห่งบริเวณภาคเหนือ ภาคตะวันออกเฉียงเหนือ ภาคตะวันออก และภาคใต้ สำหรับคลื่นลมบริเวณทะเลอันดามันและอ่าวไทยตอนบนมีกำลังแรง โดยมีคลื่นสูง 2-3 เมตร บริเวณที่มีฝนฟ้าคะนองคลื่นสูงมากกว่า 3 เมตร

อนึ่ง พายุโซนร้อน “เซินติญ” (SON-TINH) บริเวณทะเลจีนใต้ตอนบน มีความเร็วลมสูงสุดใกล้ศูนย์กลางประมาณ 70 กิโลเมตรต่อชั่วโมง พายุนี้กำลังเคลื่อนตัวทางทิศตะวันตก ด้วยความเร็ว 35 กิโลเมตรต่อชั่วโมง คาดว่าจะเคลื่อนผ่านเกาะไหหลำในเช้าวันนี้ (18 ก.ค. 61) และจะเคลื่อนขึ้นฝั่งบริเวณประเทศเวียดนามตอนบนในเย็นวันนี้ (18 ก.ค. 61) ซึ่งจะ ส่งผลกระทบต่อทำให้ในช่วงวันที่ 18-21 กรกฎาคม 2561 บริเวณภาคตะวันออกเฉียงเหนือ และภาคเหนือ จะมีฝนตกหนักถึงหนักมากบางพื้นที่

#### สภาพอากาศภาคตะวันออกเฉียงเหนือ

มีฝนฟ้าคะนอง ร้อยละ 70 ของพื้นที่ และมีฝนตกหนักถึงหนักมากบางแห่ง บริเวณจังหวัดจันทบุรี และตราด อุณหภูมิต่ำสุด 23-25 องศาเซลเซียส อุณหภูมิสูงสุด 27-32 องศาเซลเซียส ลมตะวันตกเฉียงใต้ ความเร็ว 20-40 กม./ชม. ทะเลมีคลื่นสูง 2-3 เมตร บริเวณที่มีฝนฟ้าคะนองคลื่นสูงมากกว่า 3 เมตร



แผนที่อากาศวันที่ 18 ก.ค. 2561 เวลา 07.00 น.



ภาพถ่ายจากดาวเทียม วันที่ 18 ก.ค. 2561 เวลา 07.00 น.

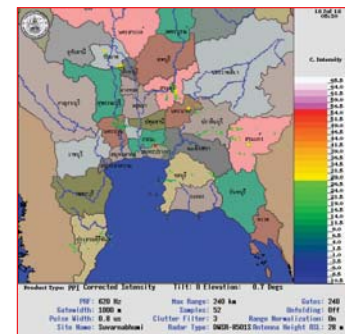
### 2) สถานการณ์ฝน

จากข้อมูลสถานการณ์ฝนในพื้นที่ลุ่มน้ำบางปะกง-ปราจีนบุรี ของวันที่ 18 กรกฎาคม 2561 จากกรมทรัพยากรน้ำ กรมอุตุนิยมวิทยา และสถาบันสารสนเทศทรัพยากรน้ำและการเกษตร (องค์การมหาชน) พบว่ามีฝนตกปานกลางถึงฝนตกหนัก และมีฝนตกหนักมากในบางพื้นที่ โดยบริเวณพื้นที่จังหวัดนครนายก ฉะเชิงเทรา ปราจีนบุรี และสระแก้ว มีปริมาณฝน 11.1 – 105.1 มม.


ข้อมูลสถานการณ์ฝนในพื้นที่ลุ่มน้ำบางปะกง-ปราจีนบุรี ณ วันที่ 18 กรกฎาคม 2561  
(ข้อมูลจากกรมอุตุนิยมวิทยา เวลา 07.00 น.)

ลำดับ	พื้นที่	ปริมาณฝน (มม.)
1	อ.เมือง จ.นครนายก	12.3
2	อ.บ้านนา จ.นครนายก	18.1
3	อ.องครักษ์ จ.นครนายก	13.8
4	อ.สนามชัยเขต จ.ฉะเชิงเทรา	23.4
5	อ.บางคล้า จ.ฉะเชิงเทรา	13.2
6	อ.พนมสารคาม จ.ฉะเชิงเทรา	45.0
7	อ.ราชสำนั จ.ฉะเชิงเทรา	32.0
8	อ.เมือง จ.ปราจีนบุรี	11.1
9	อ.ประจันตคาม จ.ปราจีนบุรี	22.3
10	อ.กบินทร์บุรี จ.ปราจีนบุรี	49.9
11	อ.เมือง จ.สระแก้ว	105.1
12	อ.วัฒนานคร จ.สระแก้ว	76.5
13	อ.คลองหาด จ.สระแก้ว	25.0
14	อ.เขาฉกรรจ์ จ.สระแก้ว	37.2
15	อ.วังสมบูรณ์ จ.สระแก้ว	20.5

หมายเหตุ “ฝน” คือ ฝนวัดปริมาณไม่ได้ (ต่ำกว่า 0.1 มิลลิเมตร), “\*” คือ ไม่ได้รับข้อมูล



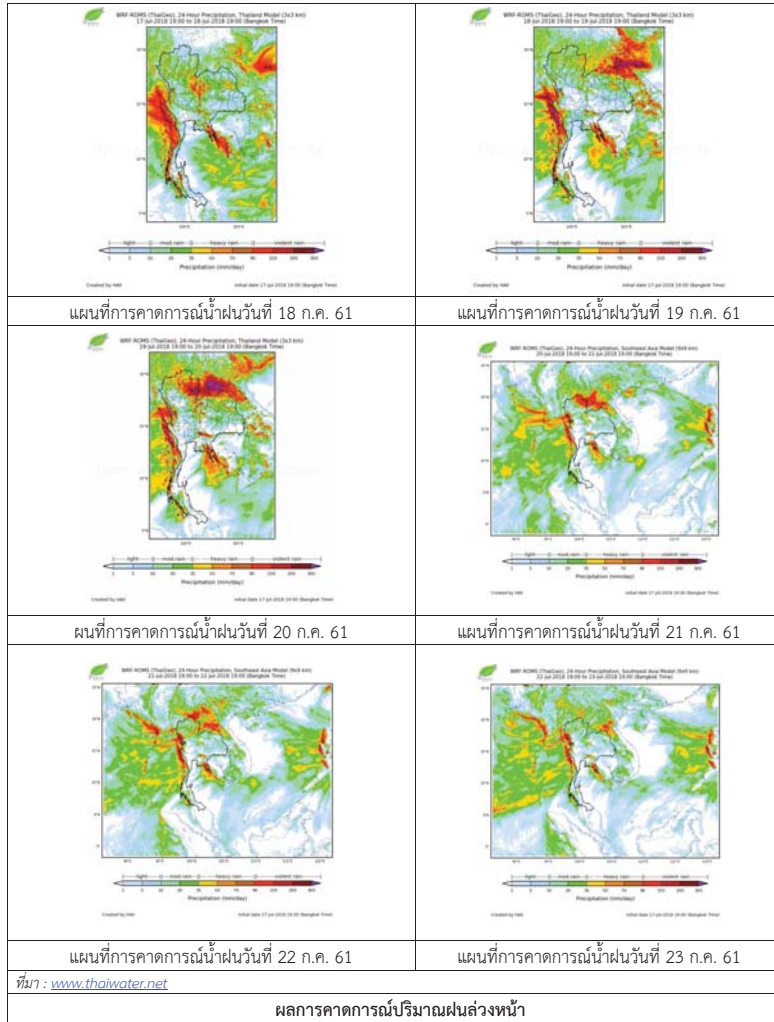
ภาพเรดาร์ตรวจอากาศ “สถานีสุวรรณภูมิ” ณ วันที่ 18 กรกฎาคม 2561 เวลา 12.30 น.  
(ที่มา : กรมอุตุนิยมวิทยา)



ภาพเรดาร์ตรวจอากาศ “สถานีสีตหีบ” ณ วันที่ 18 กรกฎาคม 2561 เวลา 12.36 น.  
(ที่มา : กรมอุตุนิยมวิทยา)



สถานการณ์น้ำฝน



3) ข้อมูลปริมาณน้ำในลำน้ำ

สถานการณ์น้ำท่า (14 -18 ก.ค. 2561 ที่มา: กรมชลประทาน เวลา 06.00 น.)

สถานี	อำเภอ	จังหวัด	ลุ่มน้ำ	ระดับน้ำ (ม.)	เสาร์	อาทิตย์	จันทร์	อังคาร	พุธ	แนวโน้ม (เพิ่ม/ลด)
				ปริมาณน้ำ (ลบ.ม./วิ.)	14 ก.ค.	15 ก.ค.	16 ก.ค.	17 ก.ค.	18 ก.ค.	
Kgt.19A	พนัสนิคม	ชลบุรี	บางปะกง	4.8	2.22	2.21	2.20	2.28	2.19	ลดลง
				*	13.40	13.20	13.00	14.60	12.80	
Kgt.30	เทศบาลเมือง	ฉะเชิงเทรา	บางปะกง	1.70	0.60	0.74	0.45	0.23	0.12	ลดลง
				น้ำทูน	*	*	*	*	*	
Ny.1B	เมือง	นครนายก	บางปะกง	8.81	5.19	4.82	4.60	4.57	4.98	เพิ่มขึ้น
				206	44.70	33.60	27.00	26.10	38.40	
Ny.3	บ้านนา	นครนายก	บางปะกง	6.26	1.33	1.31	1.46	1.42	1.53	เพิ่มขึ้น
				67.20	1.40	1.30	2.05	1.85	2.40	
Ny.4	เมือง	ปราจีนบุรี	บางปะกง	3.34	1.35	1.10	1.00	1.02	1.50	เพิ่มขึ้น
				185	21.00	12.00	9.00	9.60	27.00	
Ny.7	เมือง	นครนายก	บางปะกง	5.38	5.97	5.69	5.56	5.51	5.72	เพิ่มขึ้น
				*	*	*	*	*	*	
Kgt.1	เมือง	ปราจีนบุรี	ปราจีนบุรี	4.13	1.12	1.38	1.43	1.39	1.48	เพิ่มขึ้น
				774.00	*	*	*	*	278.0	
Kgt.3	กบินทร์บุรี	ปราจีนบุรี	ปราจีนบุรี	10.20	4.34	4.45	4.47	4.52	4.77	เพิ่มขึ้น
				648.00	169.40	176.00	177.20	180.30	196.55	
Kgt.6	ศรีมหาโพธิ์	ปราจีนบุรี	ปราจีนบุรี	7.10	2.33	2.63	2.69	2.70	2.78	เพิ่มขึ้น
				-	*	*	*	*	*	
Kgt.9	เขาฉกรรจ์	สระแก้ว	ปราจีนบุรี	10.00	4.16	4.28	4.25	4.25	4.68	เพิ่มขึ้น
				444.00	28.10	38.50	35.20	35.20	102.00	
Kgt.10	เมือง	สระแก้ว	ปราจีนบุรี	11.00	6.10	6.08	6.29	6.25	6.67	เพิ่มขึ้น
				300.00	35.00	33.60	51.10	47.50	89.00	
Kgt.13A	กบินทร์บุรี	ปราจีนบุรี	ปราจีนบุรี	16.17	10.12	9.59	9.71	10.06	10.60	เพิ่มขึ้น
				417.20	105.70	87.15	91.35	103.60	124.50	
Kgt.14	นาดี	ปราจีนบุรี	ปราจีนบุรี	7.06	1.01	1.54	1.08	0.94	1.25	เพิ่มขึ้น
				313.00	0.41	2.58	0.48	0.34	0.85	

หมายเหตุ\* ไม้ได้รับข้อมูล

ข้อมูลระดับน้ำจากระบบตรวจวัดสภาพทางไกลอัตโนมัติลุ่มน้ำบางปะกง-ปราจีนบุรี กรมทรัพยากรน้ำ

**ข้อมูลระดับน้ำ** ( 16 – 18 ก.ค. 2561 ที่มา: กรมทรัพยากรน้ำ เวลา 07.00 น.)

สถานี	ตำบล	อำเภอ	จังหวัด	ลุ่มน้ำ	ระดับ ตลิ่ง (ต่ำสุด)	จันทร์	อังคาร	พุธ	แนวโน้ม (เพิ่ม/ ลด)
						16 ก.ค.	17 ก.ค.	18 ก.ค.	
บ้านทุ่งยายชี	ท่าตะเกียบ	ท่าตะเกียบ	ฉะเชิงเทรา	บางปะกง	5.80	1.87	1.77	1.75	ลดลง
บ้านป่าชะ	ป่าชะ	บ้านนา	นครนายก	บางปะกง	5.50	0.85	0.75	0.74	ลดลง
บ้านโคกอุดม	หนองกี่	กบินทร์บุรี	ปราจีนบุรี	ปราจีนบุรี	5.50	1.47	1.45	1.45	ทรงตัว
บ้านเก่าเขา ฉกรรจ์	หนองหว้า	เขาฉกรรจ์	สระแก้ว	ปราจีนบุรี	8.60	2.37	2.37	2.43	เพิ่มขึ้น

ปริมาณน้ำในลำน้ำในพื้นที่ลุ่มน้ำบางปะกง-ปราจีนบุรี วันที่ 18 กรกฎาคม 2561



สถานีเชิงสะพานฉะเชิงเทรา ต.หน้าเมือง อ.เมือง จ.ฉะเชิงเทรา  
(ลุ่มน้ำบางปะกง – แม่น้ำบางปะกง)

#### 4) สรุป

- สถานการณ์น้ำในลุ่มน้ำบางปะกง อยู่ในภาวะปกติ (ระดับน้ำต่ำกว่าระดับตลิ่งต่ำสุด) และระดับน้ำในลำน้ำส่วนใหญ่มีแนวโน้มเพิ่มขึ้น
- สถานการณ์น้ำในลุ่มน้ำปราจีนบุรี อยู่ในภาวะปกติ (ระดับน้ำต่ำกว่าระดับตลิ่งต่ำสุด) และระดับน้ำในลำน้ำส่วนใหญ่มีแนวโน้มเพิ่มขึ้น

รายงานระดับน้ำจากกล้อง  
CCTV



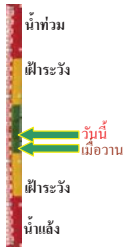
รายงานระดับน้ำจากกล้อง CCTV  
ณ. วันที่ 18 กรกฎาคม พ.ศ. 2561



สรุปสถานการณ์น้ำในลำน้ำสายหลัก

- สะพานพระเมรุ - อ.เมือง จ.สุโขทัย (ลุ่มน้ำยม) สถานการณ์น้ำปกติ
- สะพานครน่านพัฒนา อ.เมือง จ.น่าน (ลุ่มน้ำน่าน) สถานการณ์น้ำปกติ
- เทศบาล ต.นาแก - อ.นาแก จ.นครพนม (ห้วยน้ำก่ำ/โขงอีสาน) สถานการณ์น้ำปกติ
- สตึก - อ.สตึก จ.บุรีรัมย์ (ลุ่มน้ำมูล) สถานการณ์น้ำปกติ
- เสนา อ.เสนา จ.พระนครศรีอยุธยา (ลุ่มน้ำเจ้าพระยา) สถานการณ์น้ำปกติ
- วัดพระรูป - อ.เมือง จ.สุพรรณบุรี (ลุ่มน้ำท่าจีน) สถานการณ์น้ำปกติ
- สถานีอุตะเกาตอนล่าง - อ.หาดใหญ่ จ.สงขลา (ลุ่มน้ำทะเลสาบสงขลา) สถานการณ์น้ำปกติ

สะพานบ้านโพทะเล - อ.โพทะเล จ.พิจิตร (ลุ่มน้ำยม)



ระดับน้ำปัจจุบัน 25.20 ม.รทก.  
ระดับตลิ่งต่ำสุด 31.63 ม.รทก.  
ระดับท้องน้ำ 20.59 ม.รทก.

สะพานท่าเสา - อ.เมือง จ.อุตรดิตถ์ (ลุ่มน้ำน่าน)



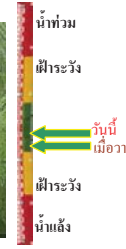
ระดับน้ำปัจจุบัน 55.15 ม.รทก.  
ระดับตลิ่งต่ำสุด 56.91 ม.รทก.  
ระดับท้องน้ำ 47.80 ม.รทก.

สถานีห้วยหลวง - อ.เมือง จ.อุดรธานี (ลุ่มน้ำโขง)



ระดับน้ำปัจจุบัน 170.70 ม.รทก.  
ระดับตลิ่งต่ำสุด 169.93 ม.รทก.  
ระดับท้องน้ำ 166.69 ม.รทก.

สถานีแม่น้ำเลย - อ.เมือง จ.เลย (ลุ่มน้ำโขง)



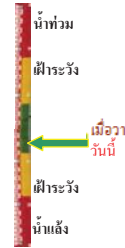
ระดับน้ำปัจจุบัน 231.80 ม.รทก.  
ระดับตลิ่งต่ำสุด - ม.รทก.  
ระดับท้องน้ำ - ม.รทก.

สถานีหัวฝาย - อ.แม่สาย จ.เชียงราย (แม่สาย/โขง)



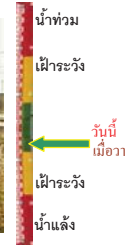
ระดับน้ำปัจจุบันต่ำกว่าตลิ่ง  
ระดับตลิ่งต่ำสุด - ม.รทก.  
ระดับท้องน้ำ 394.87 ม.รทก.

วัดทุ่งธาตุ - อ.โพนพิสัย จ.หนองคาย (ห้วยหลวง/โขงอีสาน)



ระดับน้ำปัจจุบันต่ำกว่าตลิ่ง  
ระดับตลิ่งต่ำสุด 159.43 ม.รทก.  
ระดับท้องน้ำ 147.95 ม.รทก.

บ้านศาลปากน้ำ - อ.ท่าอุเทน จ.นครพนม (แม่น้ำสงคราม/ลุ่มน้ำโขงอีสาน)



ระดับน้ำปัจจุบันต่ำกว่าตลิ่ง  
ระดับตลิ่งต่ำสุด 142.11 ม.รทก.  
ระดับท้องน้ำ 131.25 ม.รทก.

สง.ส่วนอุทกหนองคาย - อ.เมือง จ.หนองคาย (ลุ่มน้ำโขง)



ระดับน้ำปัจจุบันต่ำกว่าตลิ่ง  
ระดับตลิ่งต่ำสุด 166.65 ม.รทก.  
ระดับท้องน้ำ 149.20 ม.รทก.

บ้านท่าสะอาด - อ.เขาก จ.บึงกาฬ (แม่น้ำสงคราม/ลุ่มน้ำโขง)



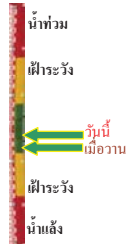
ระดับน้ำปัจจุบันต่ำกว่าตลิ่ง  
ระดับตลิ่งต่ำสุด 144.92 ม.รทก.  
ระดับท้องน้ำ 134.18 ม.รทก.

ร.ร.เทศบาล 4 - อ.เมือง จ.นครราชสีมา (ลำตะคอง/มูล)



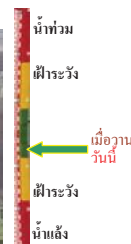
ระดับน้ำปัจจุบัน 176.80 ม.รทก.  
ระดับตลิ่งต่ำสุด 178.00 ม.รทก.  
ระดับท้องน้ำ - ม.รทก.

สตึก - อ.สตึก จ.บุรีรัมย์  
(ลุ่มน้ำมูล)



ระดับน้ำปัจจุบัน 124.50 ม.รทก.  
ระดับตลิ่งต่ำสุด 128.76 ม.รทก.  
ระดับท้องน้ำ 121.50 ม.รทก.

เชิงสะพานสิงห์บุรี - อ.เมือง จ.สิงห์บุรี  
(ลุ่มน้ำเจ้าพระยา)



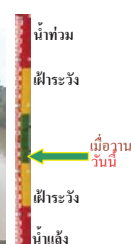
ระดับน้ำปัจจุบันต่ำกว่าสตาฟ  
ระดับตลิ่งต่ำสุด 11.50 ม.รทก.  
ระดับท้องน้ำ -2.14 ม.รทก.

บ้านยางมณี - อ.โพธิ์ทอง จ.อ่างทอง  
(ลุ่มน้ำเจ้าพระยา)



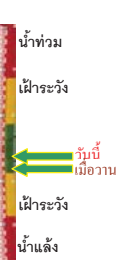
ระดับน้ำปัจจุบันต่ำกว่าสตาฟ  
ระดับตลิ่งต่ำสุด - ม.รทก.  
ระดับท้องน้ำ - ม.รทก.

บ้านป้อม - อ.พระนครศรีอยุธยา  
จ.พระนครศรีอยุธยา (ลุ่มน้ำเจ้าพระยา)



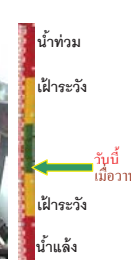
ระดับน้ำปัจจุบัน 7.75 ม.รทก.  
ระดับตลิ่งต่ำสุด - ม.รทก.  
ระดับท้องน้ำ - ม.รทก.

เสนา - อ.เสนา จ.พระนครศรีอยุธยา  
(ลุ่มน้ำเจ้าพระยา)



ระดับน้ำปัจจุบัน 1.10 ม.รทก.  
ระดับตลิ่งต่ำสุด - ม.รทก.  
ระดับท้องน้ำ - ม.รทก.

เชิงสะพานบริรักษ์ - อ.เมือง จ.อุทัยธานี  
(ลุ่มน้ำสะแกกรัง)



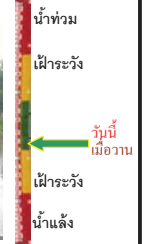
ระดับน้ำปัจจุบัน 6.15 ม.รทก.  
ระดับตลิ่งต่ำสุด 19.90 ม.รทก.  
ระดับท้องน้ำ - ม.รทก.

อุทัยใหม่ - อ.เมือง จ.อุทัยธานี  
(ลุ่มน้ำเจ้าพระยา)



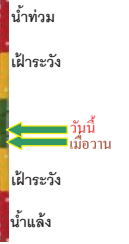
ระดับน้ำปัจจุบัน 16.30 ม.รทก.  
ระดับตลิ่งต่ำสุด - ม.รทก.  
ระดับท้องน้ำ - ม.รทก.

สะพานปรีดีชัย - อ.เมือง จ.พระนครศรีอยุธยา  
(ลุ่มน้ำเจ้าพระยา)



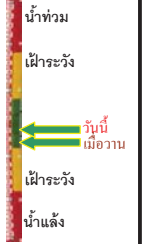
ระดับน้ำปัจจุบัน -0.10 ม.รทก.  
ระดับตลิ่งต่ำสุด - ม.รทก.  
ระดับท้องน้ำ - ม.รทก.

สะพานข้ามแม่น้ำท่าจีน 3 - อ.เมือง  
จ.สมุทรสาคร (ลุ่มน้ำท่าจีน)



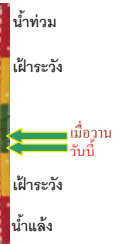
ระดับน้ำปัจจุบัน -0.39 ม.รทก.  
ระดับตลิ่งต่ำสุด 1.37 ม.รทก.  
ระดับท้องน้ำ -6.73 ม.รทก.

สะพานบุญรัตนประชาวุฒินัน - อ.สามพราน  
จ.นครปฐม (ลุ่มน้ำท่าจีน)



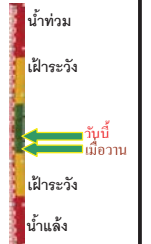
ระดับน้ำปัจจุบัน 0.48 ม.รทก.  
ระดับตลิ่งต่ำสุด 1.46 ม.รทก.  
ระดับท้องน้ำ -7.22 ม.รทก.

สะพานหลวงพ่อบึง - อ.นครไชยศรี  
จ.นครปฐม (ลุ่มน้ำท่าจีน)



ระดับน้ำปัจจุบัน 0.91 ม.รทก.  
ระดับตลิ่งต่ำสุด 2.97 ม.รทก.  
ระดับท้องน้ำ -4.69 ม.รทก.

สะพานข้ามแม่น้ำท่าจีน ทางหลวง346  
อ.บางเลน จ.นครปฐม (ลุ่มน้ำท่าจีน)

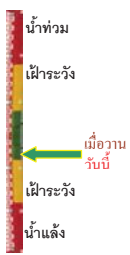


ระดับน้ำปัจจุบัน -0.44 ม.รทก.  
ระดับตลิ่งต่ำสุด 0.89 ม.รทก.  
ระดับท้องน้ำ -5.93 ม.รทก.

สะพานข้ามแม่น้ำท่าจีน ทางหลวง3365  
อ.สามชุก จ.สุพรรณบุรี (ลุ่มน้ำท่าจีน)



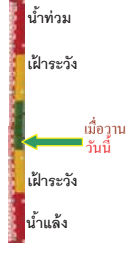
ระดับน้ำปัจจุบันต่ำกว่าสภาพ  
ระดับตลิ่งต่ำสุด 5.70 ม.รทก.  
ระดับท้องน้ำ 0.46 ม.รทก.



สะพานสามง่าม-ท่าโบสถ์ อ.หันคา  
จ.ชัยนาท (ลุ่มน้ำท่าจีน)



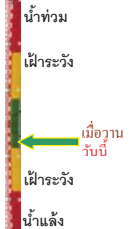
ระดับน้ำปัจจุบัน 12.12 ม.รทก.  
ระดับตลิ่งต่ำสุด 13.14 ม.รทก.  
ระดับท้องน้ำ 10.08 ม.รทก.



ร.อนุบาลบางสะพาน - อ.บางสะพาน จ.ประจวบคีรีขันธ์  
(คลองบางสะพาน/ชายฝั่งทะเลตะวันตก)



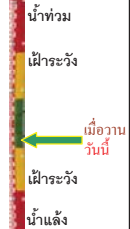
ระดับน้ำปัจจุบัน -0.10 ม.รทก.  
ระดับตลิ่งต่ำสุด 4.16 ม.รทก.  
ระดับท้องน้ำ -0.14 ม.รทก.



เขิงสะพานฉะเชิงเทรา - อ.เมือง จ.ฉะเชิงเทรา  
(ลุ่มน้ำบางปะกง)



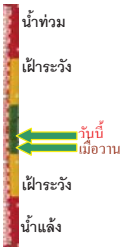
ระดับน้ำปัจจุบันต่ำกว่าสภาพ  
ระดับตลิ่งต่ำสุด 1.90 ม.รทก.  
ระดับท้องน้ำ - ม.รทก.



สถานีอุตะภาคอนล่าง - อ.หาดใหญ่ จ.สงขลา  
(ลุ่มน้ำทะเลสาบสงขลา)



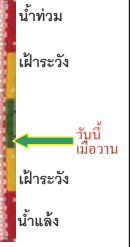
ระดับน้ำปัจจุบัน 0.20 ม.รทก.  
ระดับตลิ่งต่ำสุด 8.93 ม.รทก.  
ระดับท้องน้ำ -1.93 ม.รทก.



สถานีคลองตะโหมด - อ.ตะโหมด จ.พัทลุง  
(ลุ่มน้ำทะเลสาบสงขลา)



ระดับน้ำปัจจุบันต่ำกว่าสภาพ  
ระดับตลิ่งต่ำสุด 27.94 ม.รทก.  
ระดับท้องน้ำ 20.52 ม.รทก.



สถานีลำป่า - อ.เมือง จ.พัทลุง  
(ลุ่มน้ำทะเลสาบสงขลา)



ระดับน้ำปัจจุบัน -0.90 ม.รทก.  
ระดับตลิ่งต่ำสุด 1.15 ม.รทก.  
ระดับท้องน้ำ -2.86 ม.รทก.



อุทกวิทยาเชียงแสน - อ.เชียงแสน จ.เชียงราย  
(ลุ่มน้ำโขงเหนือ)



ระดับน้ำปัจจุบัน 3.80 ม.รทก.  
ระดับตลิ่งต่ำสุด - ม.รทก.  
ระดับท้องน้ำ - ม.รทก.



สถานีวัดแม่น้ำโขง (MRC) - อ.เชียงคาน จ.เลย  
(ลุ่มน้ำโขงอีสาน)



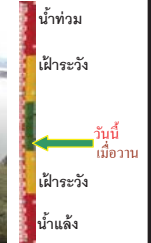
ระดับน้ำปัจจุบัน 8.90 ม.รทก.  
ระดับตลิ่งต่ำสุด - ม.รทก.  
ระดับท้องน้ำ - ม.รทก.



สถานีวัดแม่น้ำโขง (MRC) - อ.โขงเจียม จ.อุบลราชธานี  
(ลุ่มน้ำโขงอีสาน)



ระดับน้ำปัจจุบันต่ำกว่าสภาพ  
ระดับตลิ่งต่ำสุด - ม.รทก.  
ระดับท้องน้ำ - ม.รทก.



สถานีบ้านบางแก้ว - อ.บรรพตพิสัย จ.นครสวรรค์  
(ลุ่มน้ำปิง-วัง-สะแกกรัง-ป่าสัก)



ระดับน้ำปัจจุบัน 37.62 ม.รทก.  
ระดับตลิ่งต่ำสุด 44.95 ม.รทก.  
ระดับท้องน้ำ 35.06 ม.รทก.



สถานีบ้านปางร้องห้วยจี่ - อ.บ้านตาก จ.ตาก  
(ลุ่มน้ำปิง-วัง-สะแกกรัง-ป่าสัก)



ระดับน้ำปัจจุบัน 117.82 ม.รทก.  
ระดับตลิ่งต่ำสุด 120.45 ม.รทก.  
ระดับท้องน้ำ 114.47 ม.รทก.



**สถานีบ้านจางวาง - อ.หล่มสัก จ.เพชรบูรณ์**  
(ลุ่มน้ำป่าสัก-วัง-สะแกกรัง-ป่าสัก)

ระดับน้ำปัจจุบัน 130.90 ม.รทก.  
ระดับตลิ่งต่ำสุด 135.46 ม.รทก.  
ระดับท้องน้ำ 127.24 ม.รทก.

**สถานีแม่น้ำป่าสัก - อ.เมือง จ.เพชรบูรณ์**  
(ลุ่มน้ำป่าสัก-วัง-สะแกกรัง-ป่าสัก)

ระดับน้ำปัจจุบัน 111.30 ม.รทก.  
ระดับตลิ่งต่ำสุด 114.98 ม.รทก.  
ระดับท้องน้ำ 104.53 ม.รทก.

**สถานีแม่น้ำป่าสัก - อ.เสนาให้ จ.สระบุรี**  
(ลุ่มน้ำป่าสัก-วัง-สะแกกรัง-ป่าสัก)

ระดับน้ำปัจจุบัน 7.90 ม.รทก.  
ระดับตลิ่งต่ำสุด 13.46 ม.รทก.  
ระดับท้องน้ำ 0.04 ม.รทก.

**สถานีแม่น้ำป่าสัก - อ.แก่งคอย จ.สระบุรี**  
(ลุ่มน้ำป่าสัก-วัง-สะแกกรัง-ป่าสัก)

ระดับน้ำปัจจุบัน 7.68 ม.รทก.  
ระดับตลิ่งต่ำสุด 20.10 ม.รทก.  
ระดับท้องน้ำ 4.79 ม.รทก.

จังหวัด	สถานที่ตั้งกล้อง	แม่น้ำ/ลุ่มน้ำ	วิกฤติ		ระดับน้ำ (ม.รทก.)			สถานการณ์	หมายเหตุ
			น้ำแล้ง	น้ำท่วม	พ.ศ.2560				
			ระดับน้อยกว่า	ระดับมากกว่า	16 ก.ค.	17 ก.ค.	18 ก.ค.		
จ.สุโขทัย	สะพานพระแม่ย่า อ.เมือง	ยม	42.48	48.59	46.50	46.00	45.90	น้ำปกติ	↓
จ.พิษณุโลก	สะพานบางระกำ อ.บางระกำ	ยม	31.73	37.23	N/A	N/A	N/A	น้ำปกติ	↔
จ.พิจิตร	สะพานโพทะเล อ.โพทะเล	ยม	22.58	30.63	24.60	25.00	25.20	น้ำปกติ	↑
จ.พิษณุโลก	ในท่าซาว อ.เมือง	น่าน	37.33	45.04	N/A	N/A	N/A	น้ำปกติ	↔
จ.นครสวรรค์	วัดเขยไชยเหนือ อ.ชุมแสง	น่าน	18.73	25.60	N/A	N/A	N/A	น้ำปกติ	↔
จ.นครสวรรค์	บ้านทับกฤช อ.ชุมแสง (ทับกฤชใต้)	น่าน	-	26.16	N/A	N/A	N/A	น้ำปกติ	↔
จ.อุตรดิตถ์	สะพานท่าเสา อ.เมือง	น่าน	49.22	56.91	55.15	54.95	55.15	น้ำปกติ	↑
จ.พิจิตร	สะพานเฉลิมทิศที่ 19-72 พรรษา อ.บางมูลนาก	น่าน	18.19	27.23	N/A	N/A	N/A	น้ำปกติ	↔
จ.พิษณุโลก	สะพานสุพรรณภูมิ อ.เมือง	น่าน	33.98	44.52	N/A	N/A	N/A	น้ำปกติ	↔
จ.อุตรธานี	สถานีห้วยหลวง อ.เมือง	โขง	-	-	167.21	167.70	170.70	น้ำปกติ	↑
จ.เลย	สถานีแม่น้ำเลย อ.เมือง	โขง	-	-	230.70	230.70	231.80	น้ำปกติ	↑
จ.เชียงใหม่	สถานีห้วยทราย อ.แม่สาย	แม่สาย/โขง	395.79	396.50	N/A	N/A	N/A	น้ำปกติ	↔
จ.หนองคาย	สง.ส่วนอุทกหนองคาย อ.เมือง	โขง	157.85	166.70	N/A	N/A	N/A	น้ำปกติ	↔
จ.หนองคาย	วัดทุ่งลาด อ.โพนพิสัย	ห้วยหลวง/โขงสีฐาน	150.50	159.43	N/A	N/A	N/A	น้ำปกติ	↔
จ.นครพนม	บ้านดอนปากน้ำ อ.ท่าอุเทน	น้ำสงคราม/โขงสีฐาน	133.42	141.02	N/A	N/A	N/A	น้ำปกติ	↔
จ.นครราชสีมา	ร.ร.เทศบาล 4 อ.เมือง	ลำตะคอง/มูล	174.60	178.00	176.65	176.90	176.80	น้ำปกติ	↓
จ.บุรีรัมย์	สติก อ.สตึก	มูล	123.13	128.76	124.50	124.40	124.50	น้ำปกติ	↑
จ.สิงห์บุรี	เขื่อนสะพานสิงห์ อ.เมือง	เจ้าพระยา	3.45	11.50	N/A	N/A	N/A	น้ำปกติ	↔
จ.อ่างทอง	บ้านยางงาม อ.โพธิ์ทอง	เจ้าพระยา	-	9.11	N/A	N/A	N/A	น้ำปกติ	↔
จ.พระนครศรีอยุธยา	บ้านป้อม อ.พระนครศรีอยุธยา	เจ้าพระยา	-	-	7.90	7.75	7.75	น้ำปกติ	↔
จ.พระนครศรีอยุธยา	อ.เสนา	น้อย/เจ้าพระยา	2.00	5.00	1.15	1.05	1.10	น้ำปกติ	↑
จ.อุทัยธานี	เขื่อนสะพานสิริ อ.เมือง	สะแกกรัง	15.16	19.90	6.15	6.15	6.15	น้ำปกติ	↔
จ.อุทัยธานี	ลู่อ้อยใหม่ อ.เมือง	สะแกกรัง	-	-	16.20	16.25	16.30	น้ำปกติ	↑
จ.พระนครศรีอยุธยา	สะพานปรีดี อ.พระนครศรีอยุธยา	เจ้าพระยา	-	-	-0.10	-0.10	-0.10	น้ำปกติ	↔
จ.นครปฐม	สะพานบุรีรัตนบุรี อ.สามพราน	ท่าจีน	-5.59	-0.30	0.58	0.38	0.48	น้ำปกติ	↑
จ.นครปฐม	สะพานข้ามแม่น้ำท่าจีน ทางหลวง356 อ.บางเลน	ท่าจีน	-4.57	0.21	-0.34	-0.54	-0.44	น้ำปกติ	↑
จ.สุพรรณบุรี	สะพานข้ามแม่น้ำท่าจีน ทางหลวง356 อ.สามชุก	ท่าจีน	1.55	5.18	N/A	N/A	N/A	น้ำปกติ	↔
จ.ชัยนาท	สะพานสามง่าม-ท่าโสม อ.หันคา	ท่าจีน	10.69	12.83	12.32	12.12	12.12	น้ำปกติ	↔
จ.ฉะเชิงเทรา	เขื่อนสะพานฉะเชิงเทรา อ.เมือง	บางปะกง	-0.01	1.90	N/A	N/A	N/A	น้ำปกติ	↔
จ.ฉะเชิงเทรา	ตรังข้ามวัดจันทนาราม อ.เมือง	บางปะกง	0.20	3.73	N/A	N/A	N/A	น้ำปกติ	↔
จ.ประจวบคีรีขันธ์	ร.ร.อนุบาลบางสะพาน อ.บางสะพาน	คลองระนอง/อ.ประจวบคีรีขันธ์	-	3.30	-0.10	-0.10	-0.10	น้ำปกติ	↔
จ.สงขลา	สถานีคลองตะกอนล่าง อ.หาดใหญ่	ทะเลสาบสงขลา	-	-	0.20	0.10	0.20	น้ำปกติ	↑
จ.พัทลุง	สถานีคลองทะเล อ.ตะโหมด	ทะเลสาบสงขลา	-	-	N/A	N/A	N/A	น้ำปกติ	↔
จ.พัทลุง	สถานีลำปำ อ.เมือง	ทะเลสาบสงขลา	-	-	-0.90	-0.90	-0.90	น้ำปกติ	↔
จ.เชียงใหม่	อุทกวิทยาเชียงใหม่ อ.เชียงใหม่	-	-	-	3.80	3.80	3.80	น้ำปกติ	↔
จ.เลย	สถานีวัดแม่น้ำโขง (MRC) เชียงคาน	โขง	-	-	7.40	8.35	8.90	น้ำปกติ	↑
จ.อุตรธานี	สถานีวัดแม่น้ำโขง (MRC) โขงเจียม	-	-	-	N/A	N/A	N/A	น้ำปกติ	↔
จ.นครสวรรค์	บ้านบางแก้ว อ.บรรพตพิสัย	ป่าสัก-สะแกกรัง-ป่าสัก	-	-	37.67	37.67	37.62	น้ำปกติ	↓
จ.ตาก	บ้านป่ากร้อห้วยจี่ อ.บ้านตาก	ป่าสัก-สะแกกรัง-ป่าสัก	-	-	117.97	117.97	117.82	น้ำปกติ	↓
จ.เพชรบูรณ์	บ้านจางวาง อ.หล่มสัก	ป่าสัก-สะแกกรัง-ป่าสัก	-	-	130.50	130.40	130.90	น้ำปกติ	↑
จ.เพชรบูรณ์	แม่น้ำป่าสักที่ อ.เมืองเพชรบูรณ์	ป่าสัก-สะแกกรัง-ป่าสัก	-	-	111.35	111.20	111.30	น้ำปกติ	↑
จ.สระบุรี	แม่น้ำป่าสักที่ อ.เสนาให้	ป่าสัก-สะแกกรัง-ป่าสัก	-	-	7.70	7.80	7.90	น้ำปกติ	↑
จ.สระบุรี	แม่น้ำป่าสักที่ อ.แก่งคอย	ป่าสัก-สะแกกรัง-ป่าสัก	-	-	7.53	7.63	7.68	น้ำปกติ	↑

**\*\*ม.รทก.** คือ เมตรเทียบกับระดับน้ำทะเลปานกลาง  
**\*\* ระดับน้ำทะเลปานกลาง** (Mean Sea Level) หรือ ร.ทก. เป็นค่าการวัด ระดับน้ำทะเลสูงสุด (High Tide : HT) และต่ำสุด (Low Tide : LT) ของแต่ละวันในช่วงระยะเวลาที่กำหนด แล้วนำมาเฉลี่ยเป็นระดับน้ำทะเลปานกลาง สำหรับระยะเวลาที่ทำการวัดโดยทั่วไปจะต้องวัดเป็นเวลา ๑๘๖ ปี ตามวัฏจักรของน้ำ ระดับน้ำทะเลปานกลางของทะเลบริเวณทั่วโลกอาจจะมีความสูงไม่เท่ากัน ในประเทศไทยใช้เวลาในการวัด ๕ ปี โดยเลือกที่ตำบลเกาะหลัก จังหวัดประจวบคีรีขันธ์ เป็นที่วัด แล้วนำมาหาค่าเฉลี่ย เพื่อใช้เป็นค่าระดับน้ำทะเลปานกลาง ให้มีค่า ๑.๐๐๐ เมตร การถ่ายถ่ายแปลงภาคพื้นดิน RM-A (ซึ่งถือว่าเป็นหน่วยมาตรฐานแรกของประเทศไทย) ซึ่งมีค่าระดับน้ำทะเลปานกลาง ๑.๐๐๐๐๐๐๐๐ เมตร  
**\*NA** คือ อ่านค่าระดับจากไม้วัดระดับ (Staff) ไม่ได้ / ไม้วัดระดับ (Staff) ชำรุด