

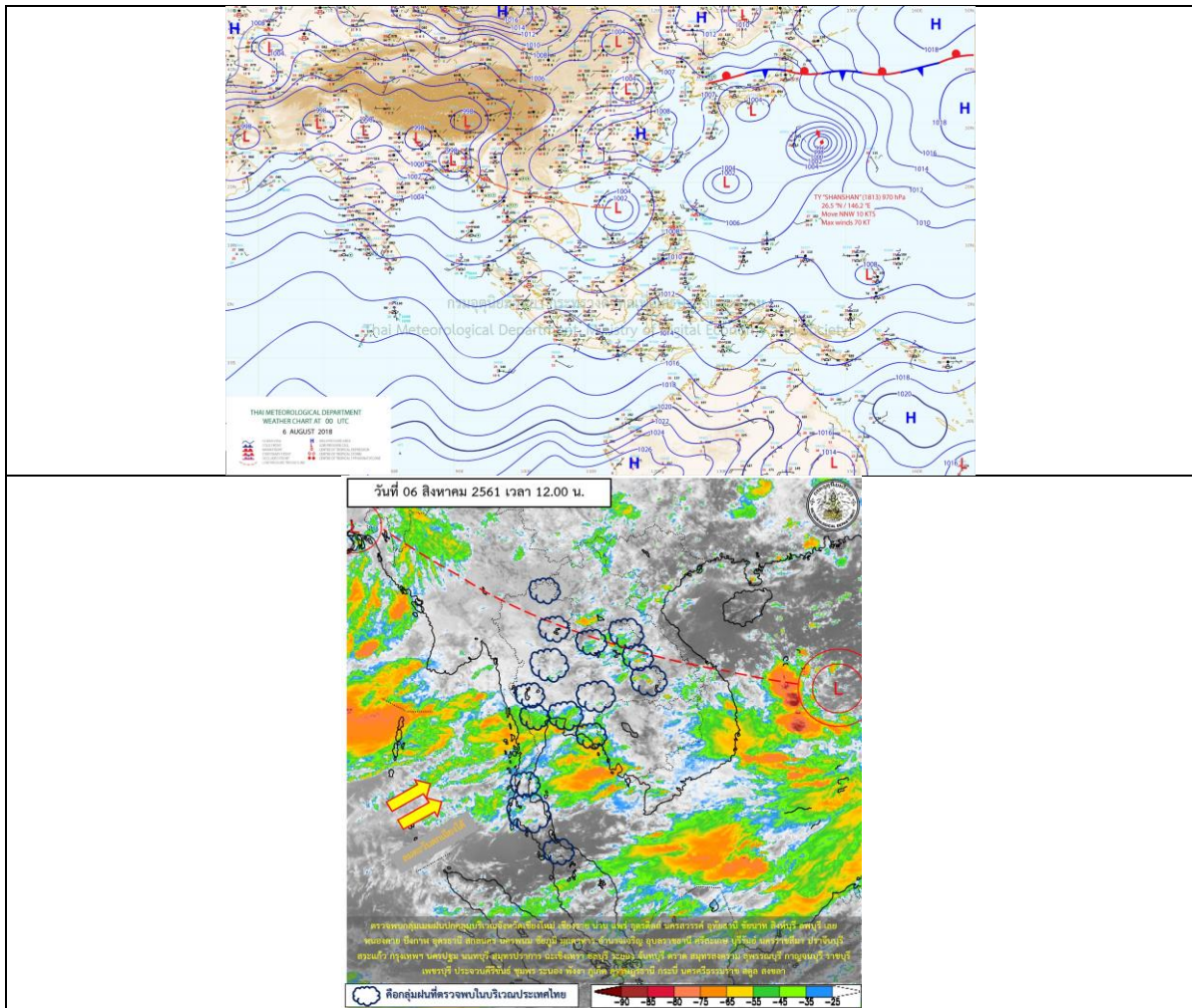
รายงานสถานการณ์น้ำและคาดการณ์น้ำในพื้นที่ ลุ่มน้ำโขง-ชี-มูล วันที่ 6 สิงหาคม 2561

1. พยากรณ์อากาศ

ตารางที่ 1 พยากรณ์อากาศ วันที่ 6 สิงหาคม 2561

ภาคตะวันออกเฉียงเหนือ	มีเมฆเป็นส่วนมาก กับมีฝนฟ้าคะนอง ร้อยละ 70 ของพื้นที่ และมีฝนตกหนักบางแห่ง
	บริเวณจังหวัดหนองคาย บึงกาฬ อุดรธานี สกลนคร นครพนม มุกดาหาร
	อำนาจเจริญ และอุบลราชธานี
	อุณหภูมิต่ำสุด 23-25 องศาเซลเซียส อุณหภูมิสูงสุด 31-34 องศาเซลเซียส

ที่มา : https://www.tmd.go.th/daily_forecast.php



รูปที่ 1 พยากรณ์อากาศ วันที่ 6 ส.ค. 2561



2. สรุประดับน้ำรายวัน

สรุปลสถานการณ์น้ำของพื้นที่ลุ่มน้ำโขง ชี มูล ประจำวันที่ 6-8-61

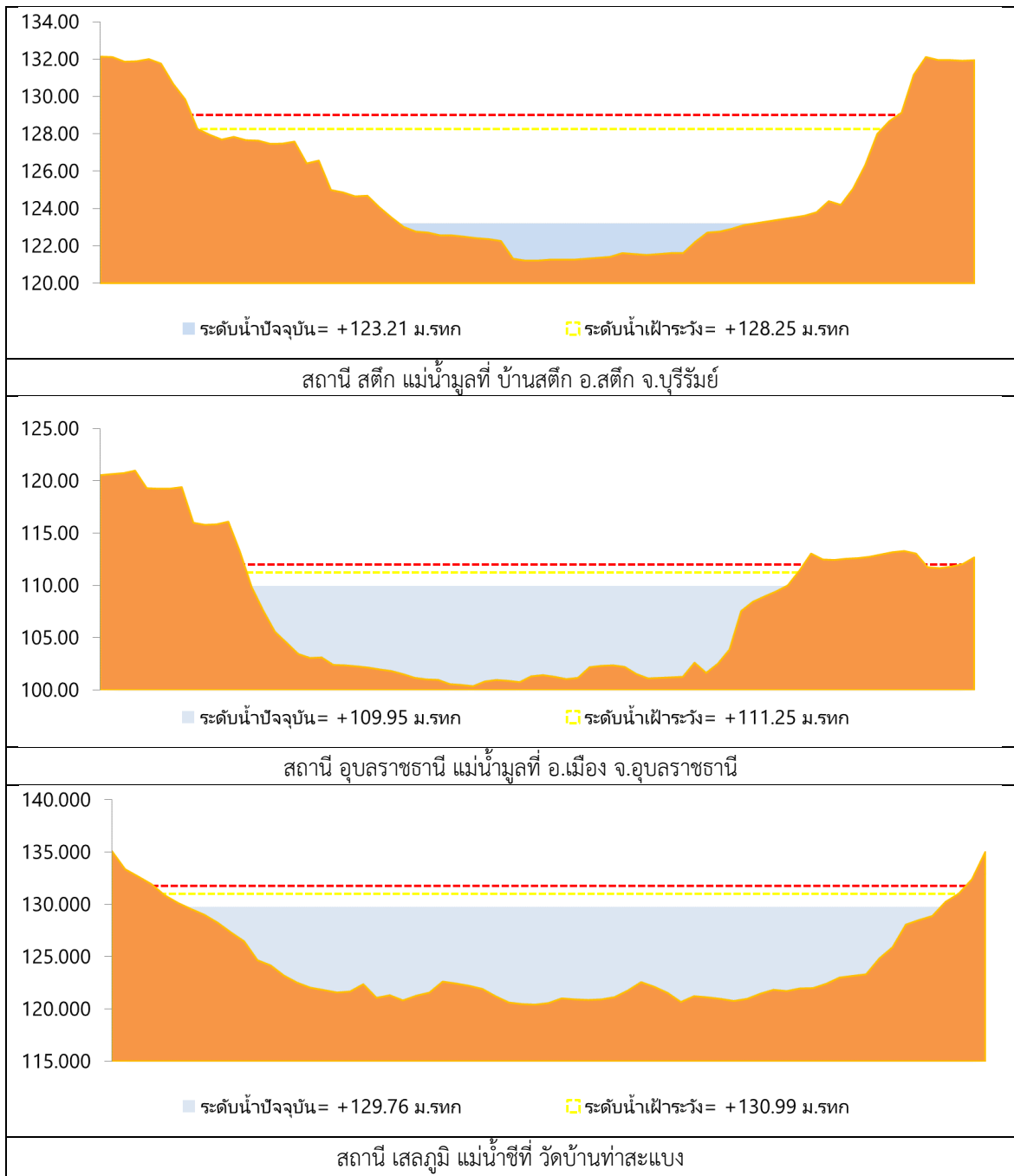
ลำดับที่	สถานี	ชนิด	จุดตอมยี่ (ม.รทก.)		ระดับน้ำตรวจวัด (ม.รทก.)	ระดับน้ำตรวจวัด (ม.รทก.)	ระดับน้ำตรวจวัด (ม.รทก.)	ระดับน้ำตรวจวัด (ม.รทก.)	ระดับน้ำตรวจวัด (ม.รทก.)	ระดับน้ำตรวจวัด (ม.รทก.)	ระดับน้ำตรวจวัด (ม.รทก.)			หมายเหตุ
			ค่า HI	ค่า HHI							3-8-61	4-8-61	5-8-61	
1	น้ำ	บ้านลาด อ.เมือง จ.มหาสารคาม ได้สถานี E-66A	137.65	138.40	134.63	134.72	134.70	134.68	134.53	134.53	134.51	134.63	135.46	ลดลงจากเดิมเพิ่มขึ้น
2	น้ำ	กบ.มทก.มอ. ได้สถานี E-20A	121.25	122.00	121.27	121.33	121.43	121.55	121.67	121.67	121.68	121.69	121.70	ดีขึ้น
3	น้ำ	วัดวัดท่าซุง ได้สถานี E-18	130.99	131.74	129.44	129.35	129.64	129.71	129.76	129.76	129.85	129.94	129.86	ไม่ปกติ
4	น้ำ	อ.เมือง ได้สถานี E-91	148.95	149.70	141.00	144.23	144.18	144.05	143.67	143.67	143.66	143.65	143.64	ลดลง
5	น้ำ	บ้านลาด อ.เมือง จ.มหาสารคาม ได้สถานี M-6A	128.25	129.00	123.28	123.25	123.23	123.22	123.21	123.21	123.76	123.04	122.78	ดีขึ้นจากเดิม
6	น้ำ	อ.เมือง จ.มหาสารคาม ได้สถานี M-7	111.25	112.00	109.98	109.99	109.99	109.97	109.95	109.95	110.61	111.14	111.70	ดีขึ้น

หมายเหตุ : -H ระดับน้ำอยู่ในเกณฑ์ระวัง

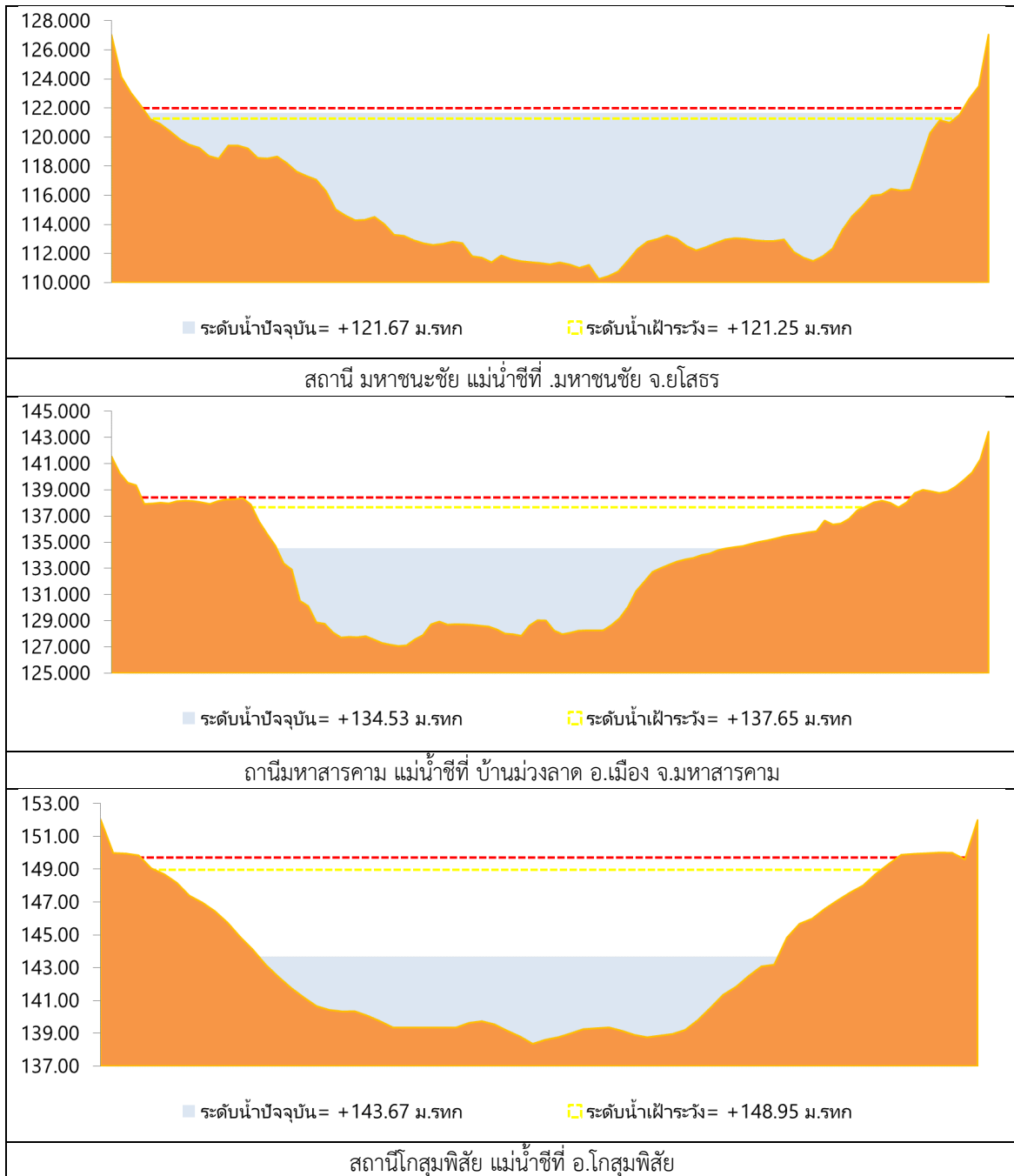
-HH ระดับน้ำอยู่ในเกณฑ์วิกฤต



2.1 ระดับน้ำในลำน้ำ



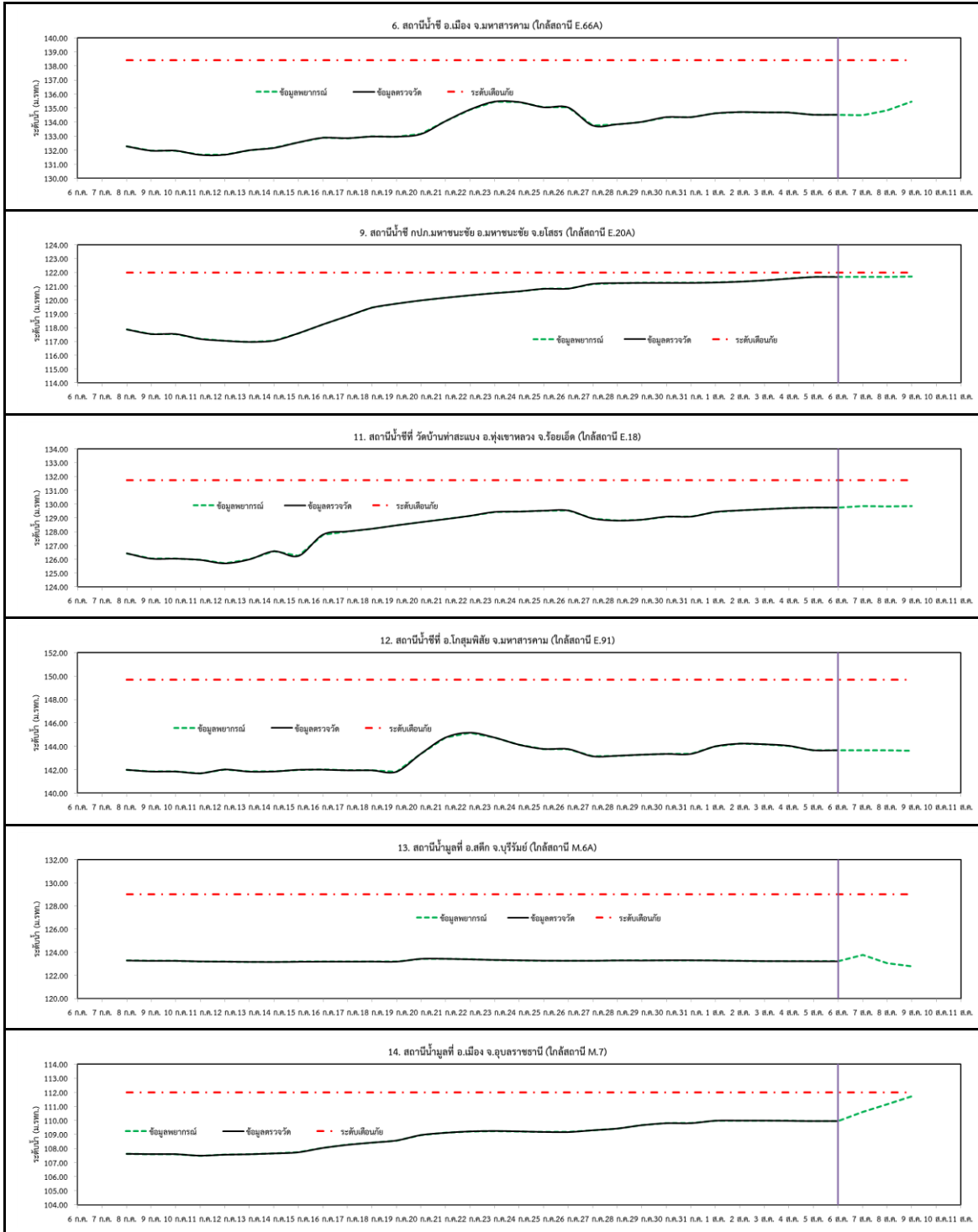
รูปที่ 2 กราฟระดับน้ำในลำน้ำ



รูปที่ 2 กราฟระดับน้ำในลำน้ำ (ต่อ)



3. ผลการวิเคราะห์สถานการณ์น้ำ



รูปที่ 3 กราฟระดับน้ำย้อนหลัง 30 วัน และค่าพยากรณ์



4. สรุปสถานการณ์

ระดับน้ำอยู่ในเกณฑ์เสี่ยง - อ.มหาชนะชัย จ.ยโสธร