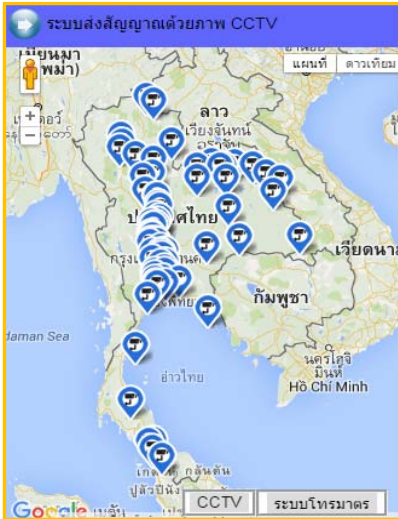




รายงานระดับน้ำจากกล้อง CCTV  
ณ. วันที่ 20 สิงหาคม พ.ศ. 2561



สรุปสถานการณ์น้ำในลำน้ำสายหลัก

- สะพานพระแม่ย่า - อ.เมือง จ.สุโขทัย (ลุ่มน้ำยม) สถานการณ์น้ำปกติ
- สะพานนครน่านพัฒนา อ.เมือง จ.น่าน (ลุ่มน้ำน่าน) สถานการณ์น้ำปกติ
- เทศบาล ต.นาแก - อ.นาแก จ.นครพนม (ห้วยน้ำก่ำ/โขงอีสาน) สถานการณ์น้ำปกติ
- สตึก - อ.สตึก จ.บุรีรัมย์ (ลุ่มน้ำมูล) สถานการณ์น้ำปกติ
- เสนา อ.เสนา จ.พระนครศรีอยุธยา (ลุ่มน้ำเจ้าพระยา) สถานการณ์น้ำปกติ
- วัดพระรูป - อ.เมือง จ.สุพรรณบุรี (ลุ่มน้ำท่าจีน) สถานการณ์น้ำปกติ
- สถานีอุตะเภาดอนล่าง - อ.หาดใหญ่ จ.สงขลา (ลุ่มน้ำทะเลสาบสงขลา) สถานการณ์น้ำปกติ

สะพานศรีสังขาลย์ - อ.ศรีสังขาลย์ จ.สุโขทัย  
(ลุ่มน้ำยม)



|                  |              |
|------------------|--------------|
| ระดับน้ำปัจจุบัน | 64.20 ม.รทก. |
| ระดับตลิ่งต่ำสุด | 71.78 ม.รทก. |
| ระดับท้องน้ำ     | 58.48 ม.รทก. |

สะพานพระแม่ย่า - อ.เมือง จ.สุโขทัย  
(ลุ่มน้ำยม)



|                  |              |
|------------------|--------------|
| ระดับน้ำปัจจุบัน | 45.90 ม.รทก. |
| ระดับตลิ่งต่ำสุด | 48.59 ม.รทก. |
| ระดับท้องน้ำ     | 41.13 ม.รทก. |

สะพานบ้านโพทะเล - อ.โพทะเล จ.พิจิตร  
(ลุ่มน้ำยม)



|                  |              |
|------------------|--------------|
| ระดับน้ำปัจจุบัน | 26.10 ม.รทก. |
| ระดับตลิ่งต่ำสุด | 31.63 ม.รทก. |
| ระดับท้องน้ำ     | 20.59 ม.รทก. |

สะพานท่าเสา - อ.เมือง จ.อุตรดิตถ์  
(ลุ่มน้ำน่าน)



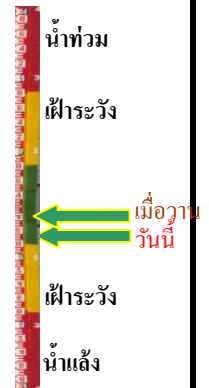
|                  |              |
|------------------|--------------|
| ระดับน้ำปัจจุบัน | 55.70 ม.รทก. |
| ระดับตลิ่งต่ำสุด | 56.91 ม.รทก. |
| ระดับท้องน้ำ     | 47.80 ม.รทก. |

สะพานนครน่านพัฒนา - อ.เมือง จ.น่าน  
(ลุ่มน้ำน่าน)



|                  |        |        |
|------------------|--------|--------|
| ระดับน้ำปัจจุบัน | 194.10 | ม.รทก. |
| ระดับตลิ่งต่ำสุด | 197.73 | ม.รทก. |
| ระดับท้องน้ำ     | 190.94 | ม.รทก. |

สถานีห้วยหลวง - อ.เมือง จ.อุดรธานี  
(ลุ่มน้ำโขง)



|                  |        |        |
|------------------|--------|--------|
| ระดับน้ำปัจจุบัน | 167.50 | ม.รทก. |
| ระดับตลิ่งต่ำสุด | 169.93 | ม.รทก. |
| ระดับท้องน้ำ     | 166.69 | ม.รทก. |

สถานีแม่น้ำเลย - อ.เมือง จ.เลย  
(ลุ่มน้ำโขง)



|                  |        |        |
|------------------|--------|--------|
| ระดับน้ำปัจจุบัน | 231.00 | ม.รทก. |
| ระดับตลิ่งต่ำสุด | -      | ม.รทก. |
| ระดับท้องน้ำ     | -      | ม.รทก. |

สถานีหัวฝาย - อ.แม่สาย จ.เชียงราย  
(แม่สาย/โขง)



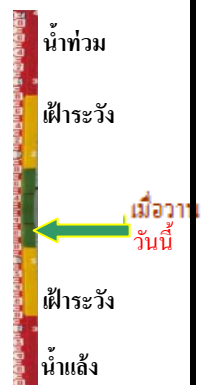
|                             |        |        |
|-----------------------------|--------|--------|
| ระดับน้ำปัจจุบันต่ำกว่าสถาฟ |        |        |
| ระดับตลิ่งต่ำสุด            | -      | ม.รทก. |
| ระดับท้องน้ำ                | 394.87 | ม.รทก. |

สนง.ส่วนอุทกหนองคาย - อ.เมือง จ.หนองคาย  
(ลุ่มน้ำโขง)



|                             |        |        |
|-----------------------------|--------|--------|
| ระดับน้ำปัจจุบันต่ำกว่าสถาฟ |        |        |
| ระดับตลิ่งต่ำสุด            | 166.65 | ม.รทก. |
| ระดับท้องน้ำ                | 149.20 | ม.รทก. |

วัดทุ่งธาตุ - อ.โพนพิสัย จ.หนองคาย  
(ห้วยหลวง/โขงอีสาน)



|                             |        |        |
|-----------------------------|--------|--------|
| ระดับน้ำปัจจุบันต่ำกว่าสถาฟ |        |        |
| ระดับตลิ่งต่ำสุด            | 159.43 | ม.รทก. |
| ระดับท้องน้ำ                | 147.95 | ม.รทก. |

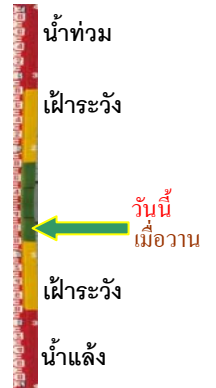


บ้านท่าสะอาด - อ.เซกา จ.บึงกาฬ  
(แม่น้ำสงคราม/ลุ่มน้ำโขง)



ระดับน้ำปัจจุบันสูงกว่าสถาพ  
ระดับตลิ่งต่ำสุด 144.92 ม.รทก.  
ระดับท้องน้ำ 134.18 ม.รทก.

บ้านตาลปากน้ำ - อ.ท่าอุเทน จ.นครพนม  
(แม่น้ำสงคราม/ลุ่มน้ำโขงอีสาน)



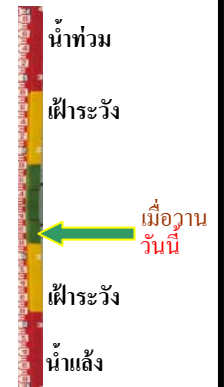
ระดับน้ำปัจจุบันต่ำกว่าสถาพ  
ระดับตลิ่งต่ำสุด 142.11 ม.รทก.  
ระดับท้องน้ำ 131.25 ม.รทก.

ร.ร.เทศบาล 4 - อ.เมือง จ.นครราชสีมา  
(ลำตะคอง/มูล)



ระดับน้ำปัจจุบัน 176.60 ม.รทก.  
ระดับตลิ่งต่ำสุด 178.00 ม.รทก.  
ระดับท้องน้ำ - ม.รทก.

สตีก - อ.สตีก จ.บุรีรัมย์  
(ลุ่มน้ำมูล)



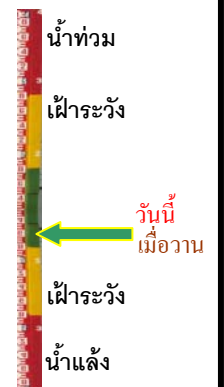
ระดับน้ำปัจจุบัน 124.60 ม.รทก.  
ระดับตลิ่งต่ำสุด 128.76 ม.รทก.  
ระดับท้องน้ำ 121.50 ม.รทก.

วัดเกาะวาลุการาม - อ.เมือง จ.ลำปาง  
(ลุ่มน้ำวัง)



ระดับน้ำปัจจุบันต่ำกว่าสถาพ  
ระดับตลิ่งต่ำสุด 234.67 ม.รทก.  
ระดับท้องน้ำ 227.54 ม.รทก.

อ.ปากน้ำโพ จ.นครสวรรค์  
(ลุ่มน้ำเจ้าพระยา)



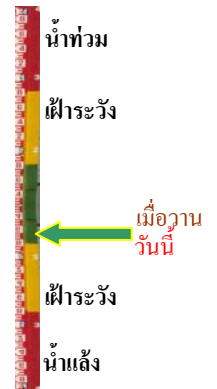
ระดับน้ำปัจจุบันต่ำกว่าสถาพ  
ระดับตลิ่งต่ำสุด 25.82 ม.รทก.  
ระดับท้องน้ำ 14.66 ม.รทก.

เชิงสะพานลิ่งบุรี - อ.เมือง จ.ลิ่งบุรี  
(ลุ่มน้ำเจ้าพระยา)



ระดับน้ำปัจจุบัน 5.40 ม.รทก.  
ระดับตลิ่งต่ำสุด 11.50 ม.รทก.  
ระดับท่อน้ำ -2.14 ม.รทก.

บ้านยางมณี - อ.โพธิ์ทอง จ.อ่างทอง  
(ลุ่มน้ำเจ้าพระยา)



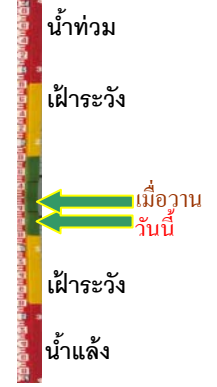
ระดับน้ำปัจจุบันต่ำกว่าตลิ่ง  
ระดับตลิ่งต่ำสุด - ม.รทก.  
ระดับท่อน้ำ - ม.รทก.

บ้านป้อม - อ.พระนครศรีอยุธยา  
จ.พระนครศรีอยุธยา (ลุ่มน้ำเจ้าพระยา)



ระดับน้ำปัจจุบัน 8.00 ม.รทก.  
ระดับตลิ่งต่ำสุด - ม.รทก.  
ระดับท่อน้ำ - ม.รทก.

เสนา - อ.เสนา จ.พระนครศรีอยุธยา  
(ลุ่มน้ำเจ้าพระยา)



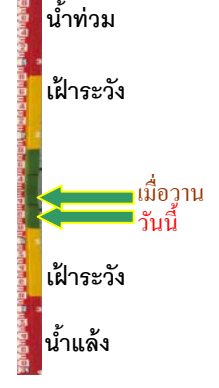
ระดับน้ำปัจจุบัน 1.55 ม.รทก.  
ระดับตลิ่งต่ำสุด - ม.รทก.  
ระดับท่อน้ำ - ม.รทก.

อุทัยใหม่ - อ.เมือง จ.อุทัยธานี  
(ลุ่มน้ำเจ้าพระยา)



ระดับน้ำปัจจุบัน 16.10 ม.รทก.  
ระดับตลิ่งต่ำสุด - ม.รทก.  
ระดับท่อน้ำ - ม.รทก.

สะพานปรีดี - อ.เมือง จ.พระนครศรีอยุธยา  
(ลุ่มน้ำเจ้าพระยา)



ระดับน้ำปัจจุบัน -0.50 ม.รทก.  
ระดับตลิ่งต่ำสุด - ม.รทก.  
ระดับท่อน้ำ - ม.รทก.



สะพานข้ามแม่น้ำท่าจีน 3 - อ.เมือง  
จ.สมุทรสาคร (ลุ่มน้ำท่าจีน)



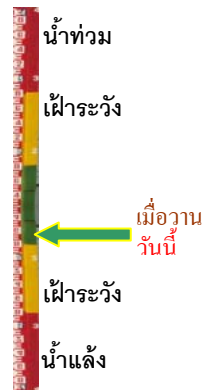
ระดับน้ำปัจจุบัน -1.74 ม.รทก.  
ระดับตลิ่งต่ำสุด 1.37 ม.รทก.  
ระดับท้องน้ำ -6.73 ม.รทก.



สะพานบุญรัตนประชาชนวัฒน์ - อ.สามพราน  
จ.นครปฐม (ลุ่มน้ำท่าจีน)



ระดับน้ำปัจจุบัน -0.22 ม.รทก.  
ระดับตลิ่งต่ำสุด 1.46 ม.รทก.  
ระดับท้องน้ำ -7.22 ม.รทก.



สะพานหลวงพ่อบึง - อ.นครไชยศรี  
จ.นครปฐม (ลุ่มน้ำท่าจีน)



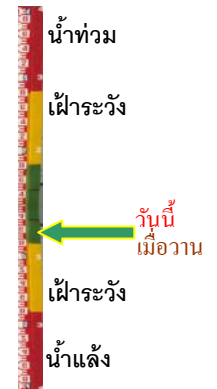
ระดับน้ำปัจจุบัน 0.91 ม.รทก.  
ระดับตลิ่งต่ำสุด 2.97 ม.รทก.  
ระดับท้องน้ำ -4.69 ม.รทก.



สะพานข้ามแม่น้ำท่าจีน ทางหลวง346  
อ.บางเลน จ.นครปฐม (ลุ่มน้ำท่าจีน)



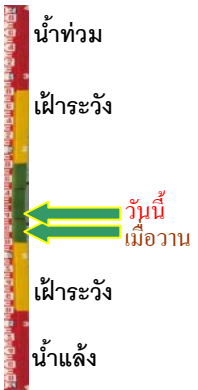
ระดับน้ำปัจจุบัน -0.44 ม.รทก.  
ระดับตลิ่งต่ำสุด 0.89 ม.รทก.  
ระดับท้องน้ำ -5.93 ม.รทก.



สะพานวัดพระรูป อ.เมือง จ.สุพรรณบุรี  
(ลุ่มน้ำท่าจีน)



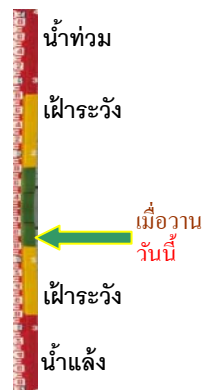
ระดับน้ำปัจจุบัน 1.34 ม.รทก.  
ระดับตลิ่งต่ำสุด 3.32 ม.รทก.  
ระดับท้องน้ำ -0.56 ม.รทก.



สะพานข้ามแม่น้ำท่าจีน ทางหลวง3365  
อ.สามชุก จ.สุพรรณบุรี (ลุ่มน้ำท่าจีน)



ระดับน้ำปัจจุบันต่ำกว่าสถาฟ  
ระดับตลิ่งต่ำสุด 5.70 ม.รทก.  
ระดับท้องน้ำ 0.46 ม.รทก.

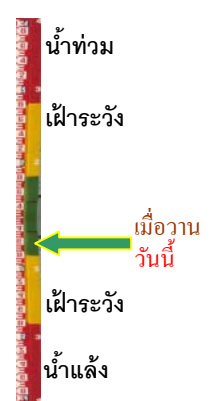


สะพานสามง่าม-ท่าโบสถ์ อ.หันคา  
จ.ชัยนาท (ลุ่มน้ำท่าจีน)



ระดับน้ำปัจจุบัน 12.22 ม.รทก.  
ระดับตลิ่งต่ำสุด 13.14 ม.รทก.  
ระดับท่อน้ำ 10.08 ม.รทก.

เชิงสะพานฉะเชิงเทรา - อ.เมือง จ.ฉะเชิงเทรา  
(ลุ่มน้ำบางปะกง)



ระดับน้ำปัจจุบันต่ำกว่าสถาพ  
ระดับตลิ่งต่ำสุด 1.90 ม.รทก.  
ระดับท่อน้ำ - ม.รทก.

สถานีอุตะเถาตอนล่าง - อ.หาดใหญ่ จ.สงขลา  
(ลุ่มน้ำทะเลสาบสงขลา)



ระดับน้ำปัจจุบัน 0.10 ม.รทก.  
ระดับตลิ่งต่ำสุด 8.93 ม.รทก.  
ระดับท่อน้ำ -1.93 ม.รทก.

สถานีคลองตะหมัด - อ.ตะหมัด จ.พัทลุง  
(ลุ่มน้ำทะเลสาบสงขลา)



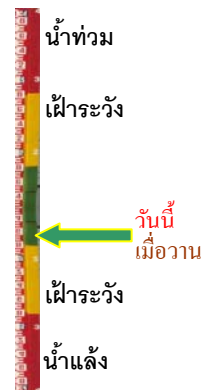
ระดับน้ำปัจจุบันต่ำกว่าสถาพ  
ระดับตลิ่งต่ำสุด 27.94 ม.รทก.  
ระดับท่อน้ำ 20.52 ม.รทก.

สถานีลำปำ - อ.เมือง จ.พัทลุง  
(ลุ่มน้ำทะเลสาบสงขลา)



ระดับน้ำปัจจุบัน -0.85 ม.รทก.  
ระดับตลิ่งต่ำสุด 1.15 ม.รทก.  
ระดับท่อน้ำ -2.86 ม.รทก.

อุทกวิทยาเชียงใหม่ - อ.เชียงใหม่ จ.เชียงใหม่  
(ลุ่มน้ำโขงเหนือ)



ระดับน้ำปัจจุบัน 3.80 ม.รทก.  
ระดับตลิ่งต่ำสุด - ม.รทก.  
ระดับท่อน้ำ - ม.รทก.



สถานีวัดแม่น้ำโขง (MRC) - อ.เชียงคาน จ.เลย  
(ลุ่มน้ำโขงอีสาน)



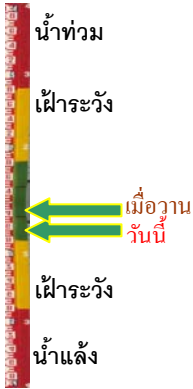
|                  |       |        |
|------------------|-------|--------|
| ระดับน้ำปัจจุบัน | 14.70 | ม.รทก. |
| ระดับตลิ่งต่ำสุด | -     | ม.รทก. |
| ระดับท้องน้ำ     | -     | ม.รทก. |

สถานีวัดแม่น้ำโขง (MRC) - อ.โขงเจียม จ.อุบลราชธานี  
(ลุ่มน้ำโขงอีสาน)



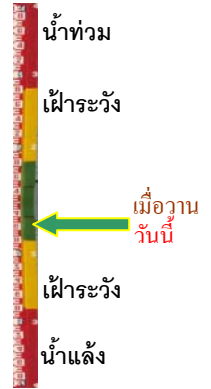
|                             |   |        |
|-----------------------------|---|--------|
| ระดับน้ำปัจจุบันต่ำกว่าสถาป |   |        |
| ระดับตลิ่งต่ำสุด            | - | ม.รทก. |
| ระดับท้องน้ำ                | - | ม.รทก. |

สถานีบ้านบางแก้ว - อ.บรรพตพิสัย จ.นครสวรรค์  
(ลุ่มน้ำปิง-วัง-สะแกกรัง-ป่าสัก)



|                  |       |        |
|------------------|-------|--------|
| ระดับน้ำปัจจุบัน | 37.17 | ม.รทก. |
| ระดับตลิ่งต่ำสุด | 44.95 | ม.รทก. |
| ระดับท้องน้ำ     | 35.06 | ม.รทก. |

สถานีบ้านปากร่องห้วยจี่ - อ.บ้านตาก จ.ตาก  
(ลุ่มน้ำปิง-วัง-สะแกกรัง-ป่าสัก)



|                  |        |        |
|------------------|--------|--------|
| ระดับน้ำปัจจุบัน | 117.27 | ม.รทก. |
| ระดับตลิ่งต่ำสุด | 120.45 | ม.รทก. |
| ระดับท้องน้ำ     | 114.47 | ม.รทก. |

สถานีบ้านจางวาง - อ.หล่มสัก จ.เพชรบูรณ์  
(ลุ่มน้ำปิง-วัง-สะแกกรัง-ป่าสัก)



|                  |        |        |
|------------------|--------|--------|
| ระดับน้ำปัจจุบัน | 130.60 | ม.รทก. |
| ระดับตลิ่งต่ำสุด | 135.46 | ม.รทก. |
| ระดับท้องน้ำ     | 127.24 | ม.รทก. |

สถานีแม่น้ำป่าสัก - อ.เมือง จ.เพชรบูรณ์  
(ลุ่มน้ำปิง-วัง-สะแกกรัง-ป่าสัก)



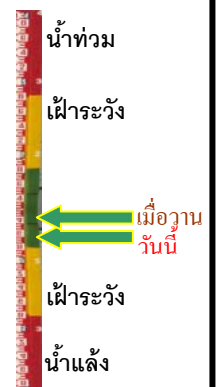
|                  |        |        |
|------------------|--------|--------|
| ระดับน้ำปัจจุบัน | 111.70 | ม.รทก. |
| ระดับตลิ่งต่ำสุด | 114.98 | ม.รทก. |
| ระดับท้องน้ำ     | 104.53 | ม.รทก. |

สถานีแม่ น้ำป่าสัก - อ.เสาไห้ จ.สระบุรี  
(ลุ่มน้ำป่าสัก-วัง-สะแกกรัง-ป่าสัก)



|                  |       |        |
|------------------|-------|--------|
| ระดับน้ำปัจจุบัน | 7.70  | ม.รทก. |
| ระดับตลิ่งต่ำสุด | 13.46 | ม.รทก. |
| ระดับท่อน้ำ      | 0.04  | ม.รทก. |

สถานีแม่ น้ำป่าสัก - อ.แก่งคอย จ.สระบุรี  
(ลุ่มน้ำป่าสัก-วัง-สะแกกรัง-ป่าสัก)



|                  |       |        |
|------------------|-------|--------|
| ระดับน้ำปัจจุบัน | 7.93  | ม.รทก. |
| ระดับตลิ่งต่ำสุด | 20.10 | ม.รทก. |
| ระดับท่อน้ำ      | 4.79  | ม.รทก. |

สะพานมหาโพธิ์ - อ.เมือง จ.แพร่  
(ลุ่มน้ำยม)



|                  |        |        |
|------------------|--------|--------|
| ระดับน้ำปัจจุบัน | 151.70 | ม.รทก. |
| ระดับตลิ่งต่ำสุด | 152.33 | ม.รทก. |
| ระดับท่อน้ำ      | 141.18 | ม.รทก. |



| จังหวัด           | สถานที่ตั้งถ່อง                               | แม่้ำ/ลุ่มน้ำ                   | วิกฤติ        | วิกฤติ       | ระดับน้ำ (ม.รทก.) |         |         | สถานการณ์ | หมายเหตุ |
|-------------------|---|---------------------------------|---------------|--------------|-------------------|---------|---------|-----------|----------|
|                   |   |                                 | น้ำแล้ง       | น้ำท่วม      | พ.ศ.2560          |         |         |           |          |
|                   |   |                                 | ระดับน้อยกว่า | ระดับมากกว่า | 5 ส.ค.            | 11 ส.ค. | 20 ส.ค. |           |          |
| จ.สุโขทัย         | สะพานศรีสัชนาลัย อ.เมือง                      | ยม                              | 60.14         | 71.78        | 63.00             | N/A     | 64.20   | น้ำปกติ   | ↑        |
| จ.สุโขทัย         | สะพานพระแม่ย่า อ.เมือง                        | ยม                              | 42.48         | 48.59        | 45.60             | 45.75   | 45.90   | น้ำปกติ   | ↑        |
| จ.พิษณุโลก        | สะพานบางระกำ อ.บางระกำ                        | ยม                              | 31.73         | 37.23        | N/A               | N/A     | N/A     | น้ำปกติ   | ↔        |
| จ.พิจิตร          | สะพานโพทะเล อ.โพทะเล                          | ยม                              | 22.58         | 30.63        | 26.60             | 26.90   | 26.10   | น้ำปกติ   | ↓        |
| จ.พิษณุโลก        | ไนท์บาซาร์ อ.เมือง                            | น่าน                            | 37.33         | 45.04        | N/A               | 39.27   | N/A     | น้ำปกติ   | ↔        |
| จ.นครสวรรค์       | วัดเกษไชโยเหนือ อ.ชุมแสง                      | น่าน                            | 18.73         | 25.60        | N/A               | N/A     | N/A     | น้ำปกติ   | ↔        |
| จ.นครสวรรค์       | บ้านทับกฤช อ.ชุมแสง (ทับกฤชใต้)               | น่าน                            | -             | 26.16        | N/A               | N/A     | N/A     | น้ำปกติ   | ↔        |
| จ.อุตรดิตถ์       | สะพานท่าเสา อ.เมือง                           | น่าน                            | 49.22         | 56.91        | 55.85             | 55.40   | 55.70   | น้ำปกติ   | ↑        |
| จ.น่าน            | สะพานนครน่านพัฒนา อ.เมือง                     | น่าน                            | 192.17        | 197.73       | 194.80            | 194.10  | N/A     | น้ำปกติ   | ↔        |
| จ.พิจิตร          | สะพานเฉลิมพระเกียรติ 3.9 72 พรรษา อ.บางมูลนาก | น่าน                            | 18.19         | 27.23        | N/A               | N/A     | 31.00   | น้ำปกติ   | ↑        |
| จ.พิษณุโลก        | สะพานสุพรรณกัลยา อ.เมือง                      | น่าน                            | 33.98         | 44.52        | N/A               | N/A     | 37.00   | น้ำปกติ   | ↑        |
| จ.อุตรธานี        | สถานีห้วยหลวง อ.เมือง                         | โขง                             | -             | -            | 168.50            | 168.00  | 167.50  | น้ำปกติ   | ↓        |
| จ.เลย             | สถานีแม่น้ำเลย อ.เมือง                        | โขง                             | -             | -            | 231.00            | 231.40  | 231.00  | น้ำปกติ   | ↓        |
| จ.เชียงราย        | สถานีห้วยฝาย อ.แม่สาย                         | แม่สาย/โขง                      | 395.79        | 396.50       | 395.62            | N/A     | N/A     | น้ำปกติ   | ↔        |
| จ.หนองคาย         | สง.ส่วนอุทกหนองคาย อ.เมือง                    | โขง                             | 157.85        | 166.70       | N/A               | N/A     | N/A     | น้ำปกติ   | ↔        |
| จ.หนองคาย         | วัดทุ่งธาตุ อ.โพนพิสัย                        | ห้วยหลวง/โขงอีสาน               | 150.50        | 159.43       | N/A               | N/A     | N/A     | น้ำปกติ   | ↔        |
| จ.นครพนม          | บ้านตาลปากน้ำ อ.ท่าอุเทน                      | น้ำสงคราม/โขงอีสาน              | 133.42        | 141.02       | N/A               | N/A     | N/A     | น้ำปกติ   | ↔        |
| จ.นครราชสีมา      | ร.ร.เทศบาล 4 อ.เมือง                          | ลำตะคอง/มูล                     | 174.60        | 178.00       | 176.50            | 176.50  | 176.60  | น้ำปกติ   | ↑        |
| จ.บุรีรัมย์       | สตึก อ.สตึก                                   | มูล                             | 123.13        | 128.76       | 124.60            | 124.60  | 124.60  | น้ำปกติ   | ↔        |
| จ.สิงห์บุรี       | เชิงสะพานสิงห์บุรี อ.เมือง                    | เจ้าพระยา                       | 3.45          | 11.50        | N/A               | N/A     | N/A     | น้ำปกติ   | ↔        |
| จ.อ่างทอง         | บ้านยางมณี อ.โพธิ์ทอง                         | เจ้าพระยา                       | -             | 9.11         | N/A               | N/A     | N/A     | น้ำปกติ   | ↔        |
| จ.พระนครศรีอยุธยา | บ้านป้อม อ.พระนครศรีอยุธยา                    | เจ้าพระยา                       | -             | -            | 8.15              | 8.50    | 8.00    | น้ำปกติ   | ↓        |
| จ.พระนครศรีอยุธยา | อ.เสนา  | น้อย/เจ้าพระยา                  | 2.00          | 5.00         | 1.40              | 1.80    | 1.55    | น้ำปกติ   | ↓        |
| จ.อุทัยธานี       | เชิงสะพานบริรักษ์ อ.เมือง                     | สะแกกรัง                        | 15.16         | 19.90        | 6.15              | 6.15    | N/A     | น้ำปกติ   | ↔        |
| จ.อุทัยธานี       | อุทัยใหม่ อ.เมือง                             | สะแกกรัง                        | -             | -            | 16.10             | 16.20   | 16.10   | น้ำปกติ   | ↓        |
| จ.พระนครศรีอยุธยา | สะพานปรีดี อ.พระนครศรีอยุธยา                  | เจ้าพระยา                       | -             | -            | -0.30             | 0.00    | -0.50   | น้ำปกติ   | ↓        |
| จ.สมุทรปราการ     | สะพานข้ามแม่น้ำท่าจีน 3 อ.เมือง               | ท่าจีน                          | -5.11         | 0.57         | -0.59             | -1.74   | -1.74   | น้ำปกติ   | ↔        |
| จ.นครปฐม          | สะพานบุญรัตน์ประชานุวัฒน์ อ.สามพราน           | ท่าจีน                          | -5.59         | -0.30        | -0.22             | -0.22   | -0.22   | น้ำปกติ   | ↔        |
| จ.นครปฐม          | สะพานหลวงพ่เป็น อ.นครไชยศรี                   | ท่าจีน                          | -3.16         | 2.21         | 0.61              | 0.91    | 0.91    | น้ำปกติ   | ↔        |
| จ.นครปฐม          | สะพานข้ามแม่น้ำท่าจีน ทางหลวง3346 อ.บางเลน    | ท่าจีน                          | -4.57         | 0.21         | -0.84             | -0.44   | -0.44   | น้ำปกติ   | ↔        |
| จ.สุพรรณบุรี      | สะพานวัดพระรูป อ.เมือง                        | ท่าจีน                          | -1.26         | 2.75         | 0.74              | 1.14    | 1.34    | น้ำปกติ   | ↑        |
| จ.สุพรรณบุรี      | สะพานข้ามแม่น้ำท่าจีน ทางหลวง3365 อ.สามชุก    | ท่าจีน                          | 1.55          | 5.18         | N/A               | N/A     | N/A     | น้ำปกติ   | ↔        |
| จ.ชัยนาท          | สะพานสามง่าม-ท่าโบสถ์ อ.หันคา                 | ท่าจีน                          | 10.69         | 12.83        | 11.92             | 12.22   | 12.22   | น้ำปกติ   | ↔        |
| จ.ฉะเชิงเทรา      | เชิงสะพานฉะเชิงเทรา อ.เมือง                   | บางปะกง                         | -0.01         | 1.90         | N/A               | N/A     | N/A     | น้ำปกติ   | ↔        |
| จ.จันทบุรี        | ตรงข้ามวัดจันทนาราม อ.เมือง                   | จันทบุรี/ชายฝั่งทะเลตะวันออก    | 0.20          | 3.73         | N/A               | N/A     | N/A     | น้ำปกติ   | ↔        |
| จ.ประจวบคีรีขันธ์ | ร.ร.อนุบาลบางสะพาน อ.บางสะพาน                 | คลองบางสะพาน/ชายฝั่งทะเลตะวันตก | -             | 3.30         | N/A               | N/A     | N/A     | น้ำปกติ   | ↔        |
| จ.สงขลา           | สถานีคลองอู่ตะเภาตอนล่าง อ.หาดใหญ่            | ทะเลสาบสงขลา                    | -             | -            | 0.30              | 0.60    | 0.10    | น้ำปกติ   | ↓        |
| จ.พัทลุง          | สถานีคลองตะโหมด อ.ตะโหมด                      | ทะเลสาบสงขลา                    | -             | -            | N/A               | N/A     | N/A     | น้ำปกติ   | ↔        |
| จ.พัทลุง          | สถานีลำป่า อ.เมือง                            | ทะเลสาบสงขลา                    | -             | -            | -0.90             | -0.90   | -0.85   | น้ำปกติ   | ↑        |
| จ.เชียงราย        | อุทกวิทยาเชียงแสน อ.เชียงแสน                  | -                               | -             | -            | 3.80              | 3.80    | N/A     | น้ำปกติ   | ↔        |
| จ.เลย             | สถานีวัดแม่น้ำโขง (MRC) เชียงคาน อ.เชียงคาน   | โขง                             | -             | -            | 14.00             | 12.20   | 14.70   | น้ำปกติ   | ↑        |
| จ.อุบลราชธานี     | สถานีวัดแม่น้ำโขง (MRC) โขงเจียม อ.โขงเจียม   | -                               | -             | -            | N/A               | N/A     | N/A     | น้ำปกติ   | ↔        |
| จ.นครสวรรค์       | บ้านบางแก้ว อ.บรรพตพิสัย                      | ปัง-วัง-สะแกกรัง-ป่าสัก         | -             | -            | 37.47             | 37.27   | 37.17   | น้ำปกติ   | ↓        |
| จ.ตาก             | บ้านป่าร้องห้วยจี่ อ.บ้านตาก                  | ปัง-วัง-สะแกกรัง-ป่าสัก         | -             | -            | 117.47            | 117.27  | 117.27  | น้ำปกติ   | ↔        |
| จ.เพชรบูรณ์       | บ้านจางวาง อ.หล่มสัก                          | ปัง-วัง-สะแกกรัง-ป่าสัก         | -             | -            | 130.80            | 130.95  | 130.60  | น้ำปกติ   | ↓        |
| จ.เพชรบูรณ์       | แม่น้ำป่าสักที่ อ.เมืองเพชรบูรณ์              | ปัง-วัง-สะแกกรัง-ป่าสัก         | -             | -            | 111.50            | 111.35  | 111.70  | น้ำปกติ   | ↑        |
| จ.สระบุรี         | แม่น้ำป่าสักที่ อ.เสาไห้                      | ปัง-วัง-สะแกกรัง-ป่าสัก         | -             | -            | 8.30              | 7.70    | 7.70    | น้ำปกติ   | ↔        |
| จ.สระบุรี         | แม่น้ำป่าสักที่ อ.แก่งคอย                     | ปัง-วัง-สะแกกรัง-ป่าสัก         | -             | -            | 11.88             | 11.88   | 7.93    | น้ำปกติ   | ↓        |

\*N/A คือ อ่านค่าระดับจากไม้วัดระดับ (Staff) ไม่ได้ / ไม้วัดระดับ (Staff) ชำรุด

\*\*ม.รทก. คือ เมตรเทียบกับระดับน้ำทะเลปานกลาง

\*\* ระดับน้ำทะเลปานกลาง (Mean Sea Level) หรือ ร.ท.ก. เป็นค่าการวัด ระดับน้ำทะเลขึ้นสูงสุด (High Tide : HT) และลงต่ำสุด (Low Tide : LT) ของแต่ละวัน ในช่วงระยะเวลาที่กำหนด แล้วนำค่าเฉลี่ยเป็นระดับน้ำทะเลปานกลาง สำหรับระยะเวลาที่ทำการรังวัดโดยทั่วไปจะต้องวัดเป็นเวลา ๑๘.๖ ปี ตามวัฏจักรของน้ำ ระดับน้ำทะเลปานกลางของแต่ละบริเวณทั่วโลกอาจมีความสูงไม่เท่ากัน

ในประเทศไทยใช้เวลาในการวัด ๕ ปี โดยเลือกที่ตำบลเกาะหลัก จังหวัดประจวบคีรีขันธ์ เป็นที่วัด แล้วนำมาหาค่าเฉลี่ย เพื่อใช้เป็นค่าระดับน้ำทะเลปานกลาง ให้มีค่า ๐.๐๐๐ เมตร ทำการถ่ายโยงมายังหมุด BM-A (ซึ่งถือว่าเป็นหมุดหลักฐานหมุดแรกของประเทศไทย) ซึ่งมีค่าระดับน้ำทะเลปานกลาง ๑.๔๔๗๗ เมตร