

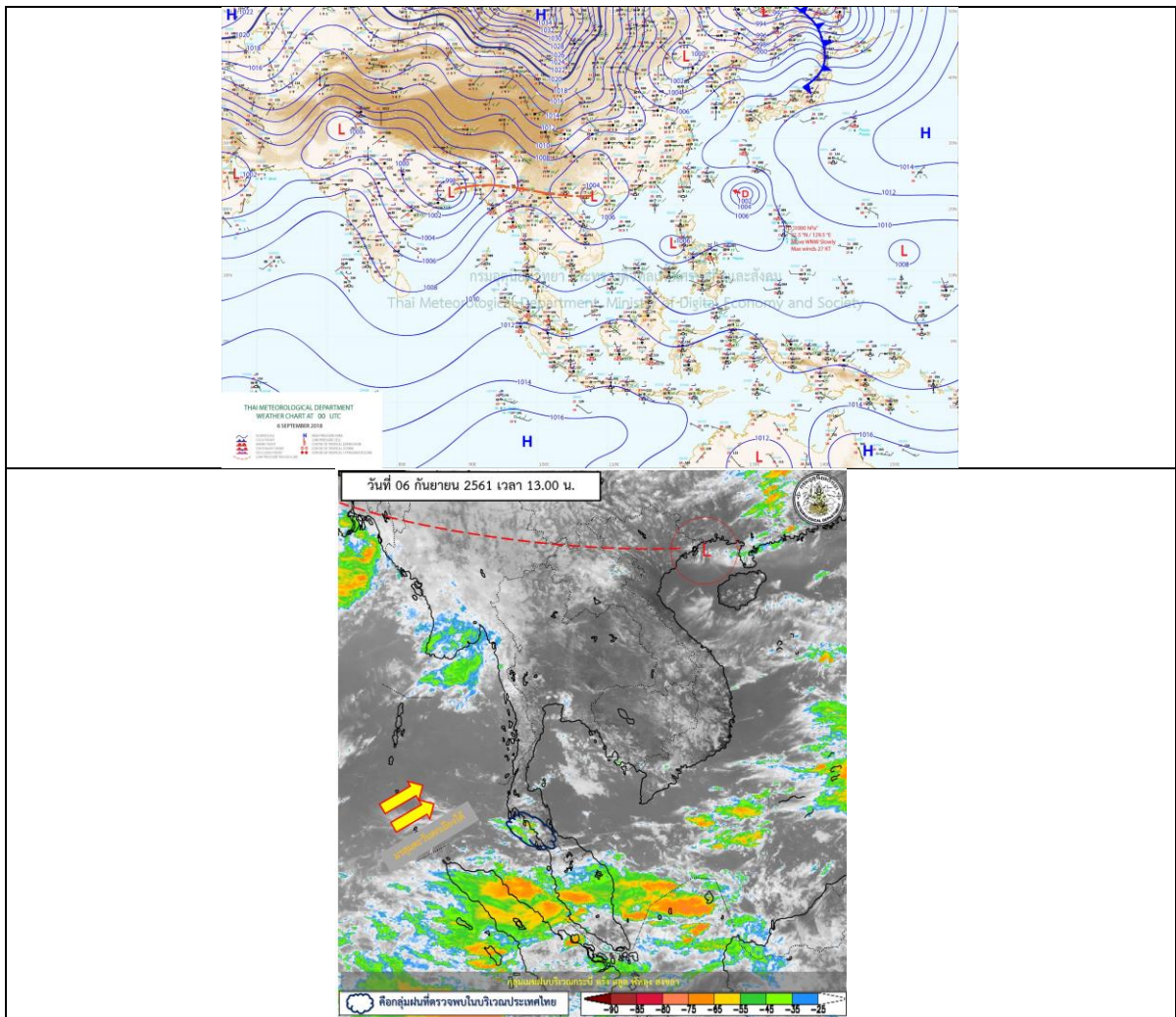
## รายงานสถานการณ์น้ำและคาดการณ์น้ำในพื้นที่ ลุ่มน้ำโขง-ซี-มูล วันที่ 6 กันยายน 2561

### 1. พยากรณ์อากาศ

ตารางที่ 1 พยากรณ์อากาศ วันที่ 6 กันยายน 2561

ภาคตะวันออกเฉียงเหนือ	มีเมฆบางส่วน กับมีฝนฟ้าคะนอง ร้อยละ 20 ของพื้นที่
	ส่วนมากบริเวณจังหวัดมหาสารคาม ร้อยเอ็ด ยโสธร อุบลราชธานี และศรีสะเกษ
	อุณหภูมิต่ำสุด 22-24 องศาเซลเซียส
	อุณหภูมิสูงสุด 33-34 องศาเซลเซียส ลมตะวันตกเฉียงใต้ ความเร็ว 15-30 กม./ชม.

ที่มา : [https://www.tmd.go.th/daily\\_forecast.php](https://www.tmd.go.th/daily_forecast.php)



รูปที่ 1 พยากรณ์อากาศ วันที่ 6 ก.ย. 2561



## 2. สรุประดับน้ำรายวัน

ตารางที่ 2 สรุปสถานการณ์รายช่อก่อนที่ลุ่มน้ำโขง ซี มูล ประจำวันที่ 5-10-61

หน่วยเมตร และระดับความสูงที่สถานีและระดับความสูงที่วัด

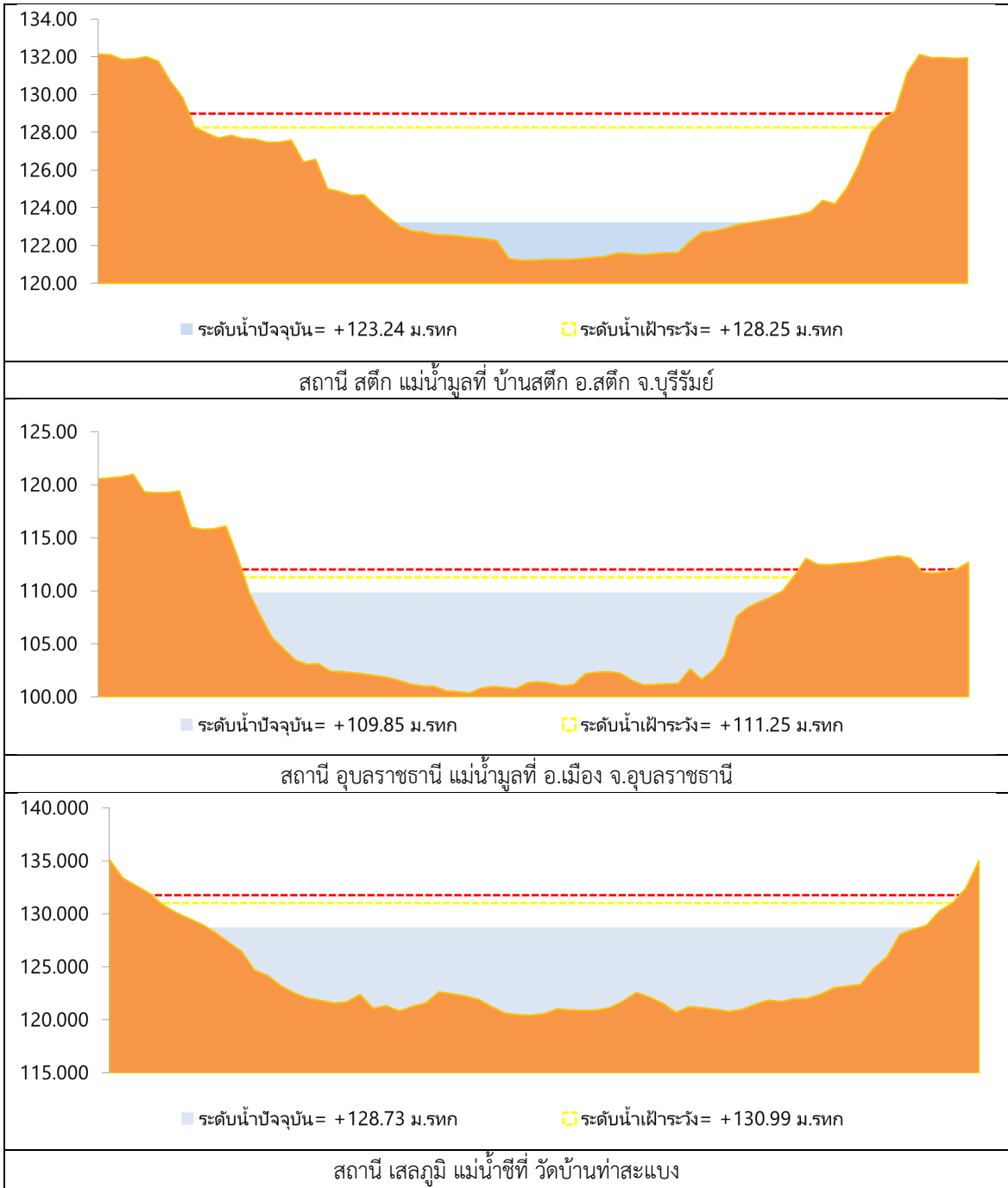
ลำดับ สถานี	ชื่อ พื้นที่	ค่า HHI		ระดับความสูง (เมตร)							หน่วย วัด	
		ค่า HHI	ค่า HHI	31-8-61	1-9-61	2-9-61	3-9-61	4-9-61	5-9-61	6-9-61		7-9-61
1	เขื่อนลาด อ.เมือง จ.มหาสารคาม ใต้สถานี E.66A	137.65	138.40	133.88	133.54	133.21	132.87	132.70	132.67	132.87	133.31	ลดลงตามแนวโน้ม
2	กบ.มหาสารคาม ใต้สถานี E.20A	121.25	122.00	120.83	120.97	121.05	121.13	121.15	121.16	121.17	121.18	เพิ่มขึ้น
3	วัดบ้านโพนทราย ใต้สถานี E.18	130.99	131.74	129.36	129.32	129.17	128.96	128.73	128.77	128.78	128.81	เพิ่มขึ้น
4	อ.โกสุมพิสัย ใต้สถานี E.91	148.95	149.70	142.35	142.05	142.03	141.85	141.83	141.83	140.98	140.17	ลดลงตามแนวโน้ม
5	เขื่อนลัด อ.ลัด อ.ศรีสมเด็จ ใต้สถานี M.6A	128.25	129.00	123.06	123.05	123.10	123.29	123.24	123.77	123.04	122.77	เพิ่มขึ้นตามฤดูกาล
6	อ.เมือง จ.อุบลราชธานี ใต้สถานี M.7	111.25	112.00	110.18	110.12	110.04	109.95	109.85	110.72	111.45	112.09	เพิ่มขึ้น

พจนานุกรม - H ระดับความสูงที่สถานีวัดน้ำ

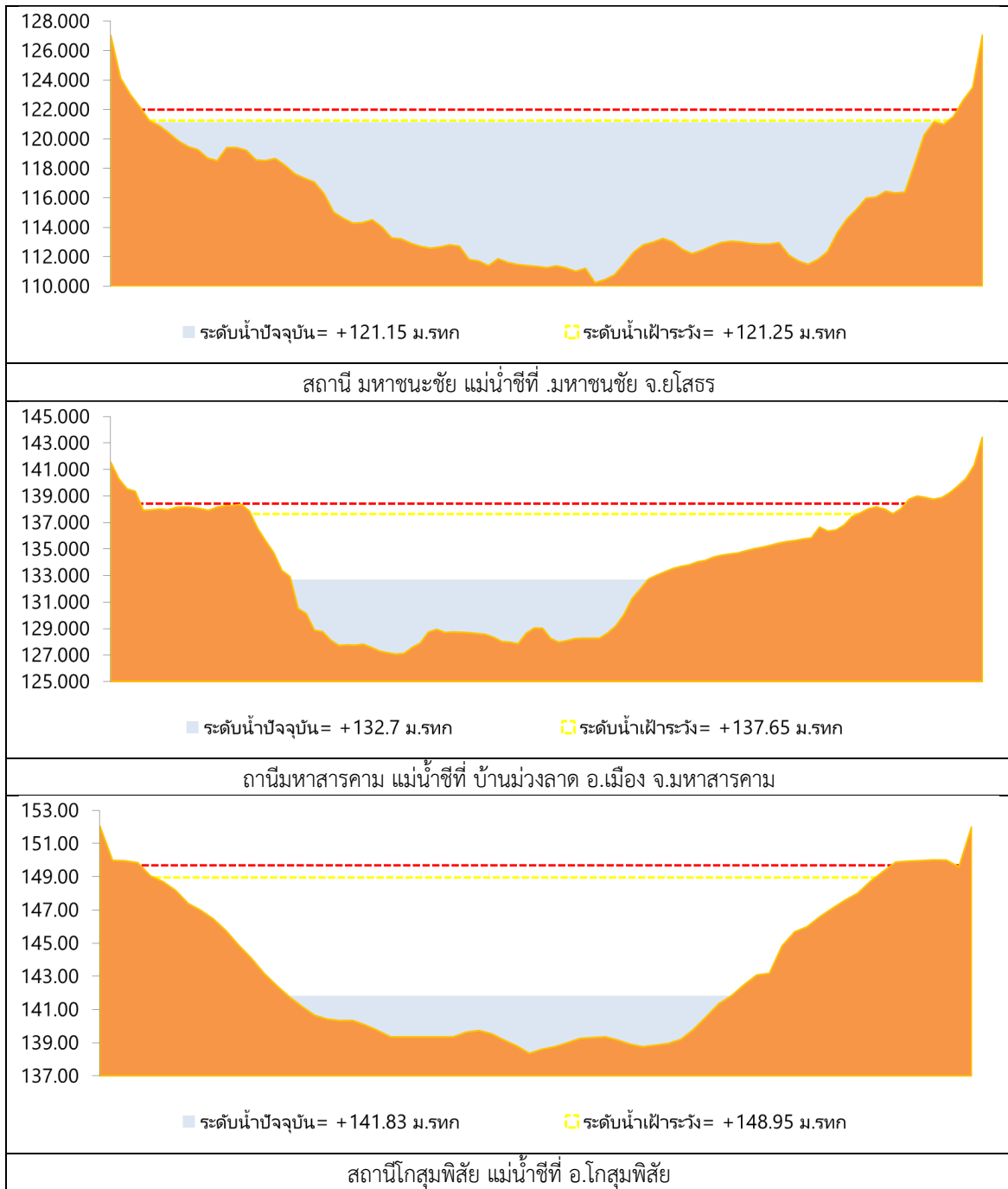
- H ระดับความสูงที่สถานีวัดน้ำ



## 2.1 ระดับน้ำในลำน้ำ



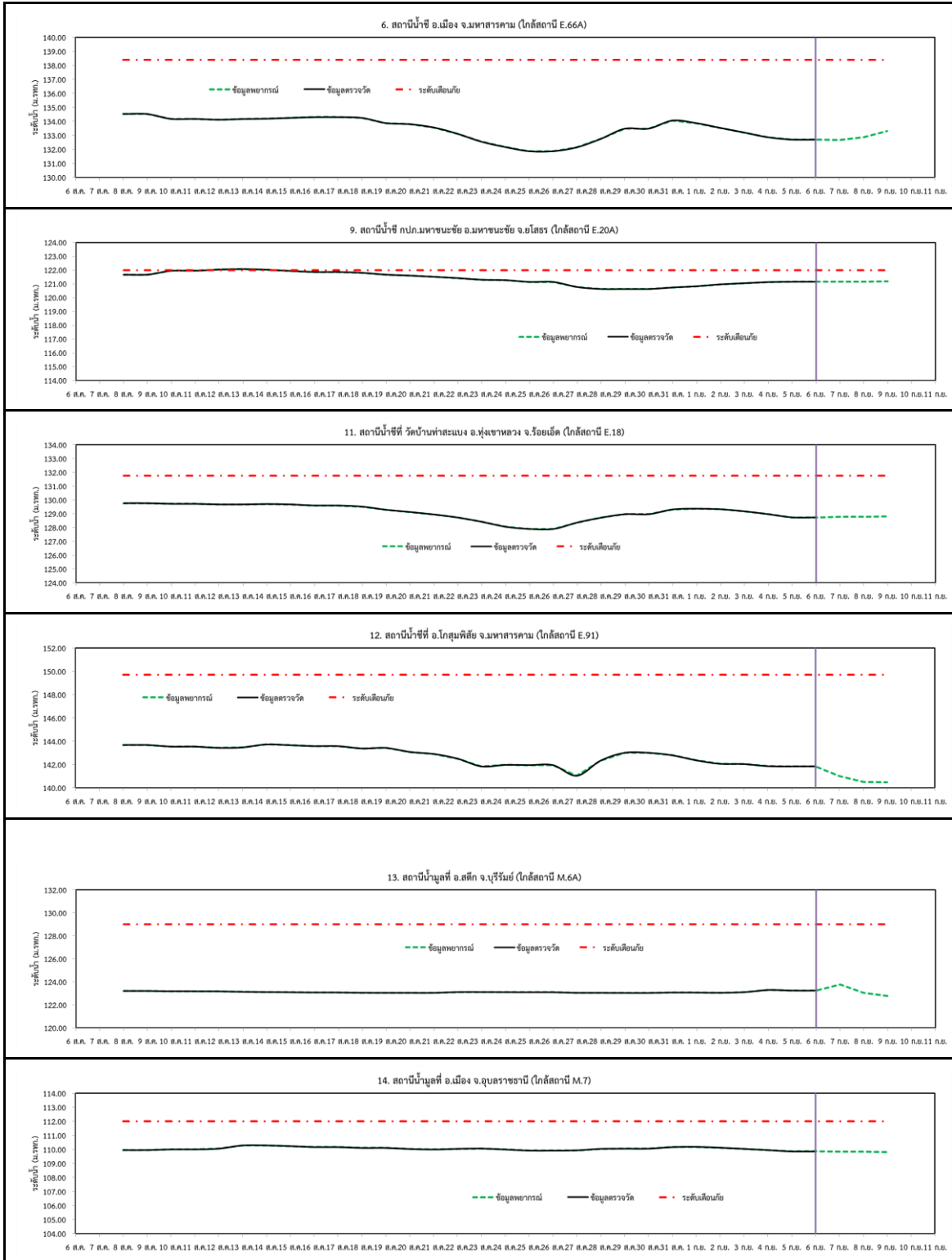
รูปที่ 2 กราฟระดับน้ำในลำน้ำ



รูปที่ 2 กราฟระดับน้ำในลำน้ำ (ต่อ)



### 3. ผลการวิเคราะห์สถานการณ์น้ำ



รูปที่ 3 กราฟระดับน้ำย้อนหลัง 30 วัน และค่าพยากรณ์



#### 4. สรุปสถานการณ์ ระดับน้ำอยู่ในเกณฑ์ปกติ