



รายงานสถานการณ์น้ำรายวัน

เสนอโดย

ศูนย์เมขลา

ศูนย์ป้องกันวิกฤติน้ำ

กรมทรัพยากรน้ำ

ประจำวันที่ ๒๖ ตุลาคม ๒๕๖๑

## สารบัญ

- ๑) สรุปสถานการณ์น้ำ
- ๒) รายงานสถานการณ์พื้นที่เสี่ยงอุทกภัยน้ำหลากในเขตพื้นที่ลาด  
เชิงเขา
- ๓) ปริมาณฝนสะสมปี พ.ศ. ๒๕๖๐ และ ๒๕๖๑ เทียบค่าเฉลี่ย ๓๐ ปี
- ๔) สถานการณ์น้ำในอ่างเก็บน้ำขนาดใหญ่ และขนาดกลาง
- ๕) สถานการณ์น้ำในลำน้ำ
- ๖) รายงานสถานการณ์น้ำรายลุ่มน้ำ
- ๗) รายงานระดับน้ำจากกล้อง CCTV

# สรุปสถานการณ์น้ำ





# นัยสำคัญ: 26 ตุลาคม 2561

- ปริมาณฝนสะสมตั้งแต่ต้นปี 2561 ถึงวันที่ 21 ตุลาคม 61 รวม 1461.5 มม. มากกว่าค่าเฉลี่ย 68.9 มม. (5%)
- อ่างเก็บน้ำขนาดใหญ่มีปริมาณน้ำเก็บกักรวม 57,474 ล้าน ลบ.ม. (81%) น้อยกว่าปีที่แล้ว 3% (1,618 ล้าน ลบ.ม.)
- อ่างเก็บน้ำขนาดกลางมีปริมาณน้ำเก็บกักรวม 3,651 ล้าน ลบ.ม. (71%) น้อยกว่าปีที่แล้ว 18% (330 ล้าน ลบ.ม.)
- พื้นที่ที่ต้องให้ความสนใจเรื่องน้ำ
  - พื้นที่น้ำท่วม 4 จังหวัด ลำพูน ประจวบคีรีขันธ์ สุราษฎร์ธานี กระบี่
  - พื้นที่น้ำหลาก - จังหวัด
  - พื้นที่ระบายไม่ทัน - จังหวัด
- ขาดแคลนน้ำ
  - ขาดแคลนน้ำอุปโภคบริโภค - จังหวัด
  - ขาดแคลนน้ำเกษตร - จังหวัด
- น้ำเค็มรุก - จังหวัด
- คุณภาพน้ำ
  - น้ำเสียเนื่องจากสิ่งปฏิกูล - จังหวัด
  - น้ำเสียเนื่องจากน้ำท่วมขัง 1 จังหวัด สุราษฎร์ธานี



# 26 ตุลาคม 2561

## สถานการณ์การเก็บกักน้ำในเขื่อนขนาดใหญ่

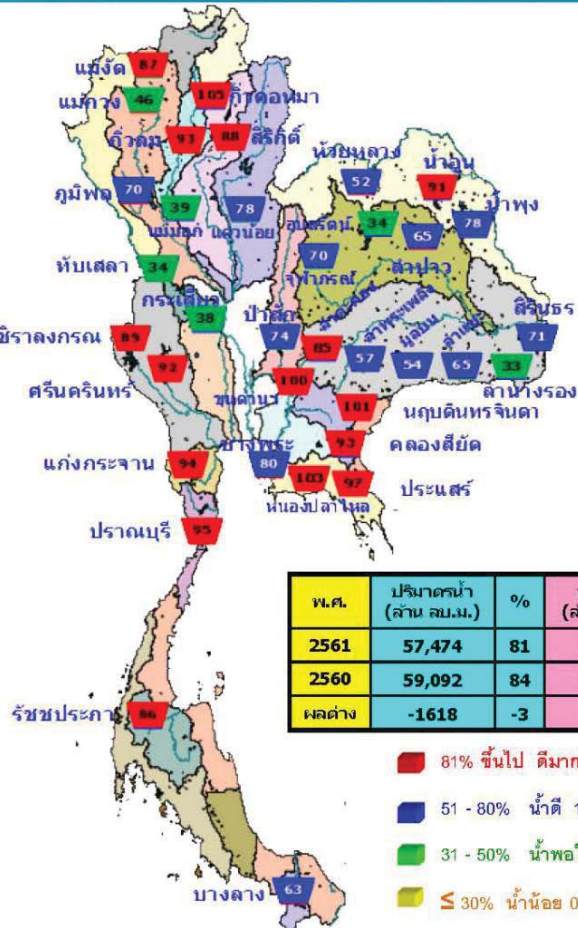
สภาพน้ำและการระบายน้ำ กฟผ. รายงาน ณ วันที่ 26 ตุลาคม 2561

| เขื่อน              | ปริมาณน้ำเก็บกัก (ล้าน ลบ.ม.) |             | ปริมาณน้ำที่ระบายไป (ล้าน ลบ.ม.) |             | ปริมาณน้ำที่ระบายไป (ล้าน ลบ.ม.) | ปริมาณน้ำที่ระบายไป (ล้าน ลบ.ม.) | ปริมาณน้ำที่ระบายไป (ล้าน ลบ.ม.) | ปริมาณน้ำที่ระบายไป (ล้าน ลบ.ม.) | ปริมาณน้ำที่ระบายไป (ล้าน ลบ.ม.) |
|---------------------|-------------------------------|-------------|----------------------------------|-------------|----------------------------------|----------------------------------|----------------------------------|----------------------------------|----------------------------------|
|                     | รวม                           | ใช้ประโยชน์ | รวม                              | ใช้ประโยชน์ |                                  |                                  |                                  |                                  |                                  |
| 1 เขื่อนภูมิพล      | 87.43                         | 81.00       | 0.24                             | 5983.00     | 59.97                            | 706                              | 2 เม.ย. 63                       |                                  |                                  |
| 2 เขื่อนลี้         | 9.54                          | 9.30        | 9.34                             | 3492.85     | 32.47                            | 570                              | 17 เม.ย. 63                      |                                  |                                  |
| 3 เขื่อนศรีนครินทร์ | 26.43                         | 10.00       | 10.65                            | 8152.06     | 82.26                            | 567                              | 14 เม.ย. 62                      |                                  |                                  |
| 4 เขื่อนห้วยปลาดุก  | 8.81                          | 15.00       | 15.88                            | 4833.55     | 82.85                            | 304                              | 25 เม.ย. 62                      |                                  |                                  |
| 5 เขื่อนห้วยปลาดุก  | 12.09                         | 10.00       | 10.02                            | 3946.99     | 81.54                            | 329                              | 19 เม.ย. 62                      |                                  |                                  |
| 6 เขื่อนท่าเสา      | 7.80                          | 7.00        | 7.22                             | 645.38      | 54.78                            | 89                               | 22 เม.ย. 62                      |                                  |                                  |
| 7 เขื่อนศรีนครินทร์ | 3.84                          | 0.50        | 1.50                             | 237.85      | 17.84                            | 159                              | 2 เม.ย. 62                       |                                  |                                  |
| 8 เขื่อนลี้         | 0.99                          | 0.00        | 0.07                             | 116.09      | 75.02                            | 1,698                            | 20 เม.ย. 65                      |                                  |                                  |
| 9 เขื่อนลี้         | 0.00                          | 0.00        | 1.24                             | 564.20      | 48.82                            | 447                              | 15 เม.ย. 62                      |                                  |                                  |
| 10 เขื่อนลี้        | 0.00                          | 0.50        | 0.55                             | 75.86       | 59.96                            | 138                              | 12 เม.ย. 63                      |                                  |                                  |
| 11 เขื่อนลี้        | 7.53                          | 0.50        | 0.03                             | 100.40      | 73.93                            | 1,059                            | 19 เม.ย. 64                      |                                  |                                  |
| 12 เขื่อนลี้        | 2.18                          | 1.30        | 1.31                             | 686.00      | 76.96                            | 524                              | 1 เม.ย. 63                       |                                  |                                  |
| รวม                 | 79.37                         | 92.02       | 105.99                           | 12,495      |                                  |                                  |                                  |                                  |                                  |

แหล่งข้อมูล: การไฟฟ้าฝ่ายผลิตแห่งประเทศไทย

## มีปริมาณน้ำสูงกว่าเกณฑ์กักเก็บน้ำสูงสุด 8 เขื่อน

|                    |                 |      |
|--------------------|-----------------|------|
| 1.เขื่อนก๊วคหามา   | ลำปาง           | 105% |
| 2.เขื่อนลี้        | นครราชสีมา      | 85%  |
| 3.เขื่อนขุนด่าน    | นครนายก         | 100% |
| 4.เขื่อนนฤมิตร     | ปราจีนบุรี      | 101% |
| 5.หนองปลาไหล       | ระยอง           | 103% |
| 6.เขื่อนคลองลี้    | ฉะเชิงเทรา      | 93%  |
| 7.เขื่อนแก่งกระจาน | เพชรบุรี        | 94%  |
| 8.เขื่อนปราณบุรี   | ประจวบคีรีขันธ์ | 95%  |



รายงานสถานการณ์พื้นที่  
เสี่ยงอุทกภัยน้ำหลากในเขต  
พื้นที่ลาดเชิงเขา

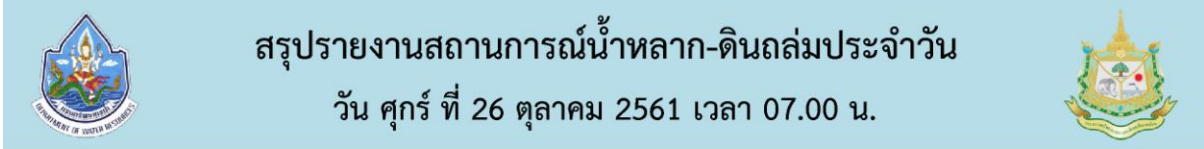


## รายงานสถานการณ์พื้นที่เสี่ยงอุทกภัยน้ำหลากในเขตพื้นที่ลาดเชิงเขา

วันที่ 26 ตุลาคม 2561 เวลา 07:00 น.

### 1) Early Warning System (26 ต.ค. 2561 เวลา 7.00 น)

สถานี Early Warning System มีการแจ้งเตือนพร้อม 5 หมู่บ้าน และเฝ้าระวัง 2 หมู่บ้าน



ห้องปฏิบัติการเฝ้าระวังและเตือนภัยน้ำหลาก-ดินถล่ม สำนักวิจัย พัฒนาและอุทกวิทยา  
กรมทรัพยากรน้ำ กระทรวงทรัพยากรธรรมชาติและสิ่งแวดล้อม

| สรุปสถานการณ์เตือนภัย |             |   |          |
|-----------------------|-------------|---|----------|
|                       | อพยพ        | - | หมู่บ้าน |
|                       | เตรียมพร้อม | 5 | หมู่บ้าน |
|                       | เฝ้าระวัง   | 2 | หมู่บ้าน |
|                       | รวม         | 7 | หมู่บ้าน |

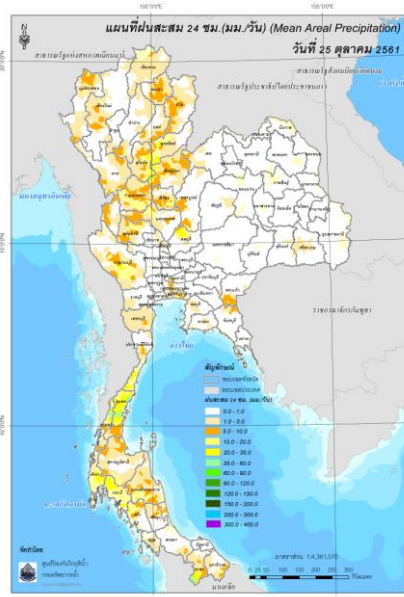
| แจ้งข้อมูลการเตือนภัย |                  |               |
|-----------------------|------------------|---------------|
| จังหวัด               | ระดับการเตือนภัย | จำนวนหมู่บ้าน |
| สุราษฎร์ธานี          | เตรียมพร้อม      | 5             |
|                       | เฝ้าระวัง        | 2             |

ที่มา : สำนักวิจัย พัฒนาและอุทกวิทยา

### 2) ปริมาณฝน

ผลการเปรียบเทียบปริมาณฝนสะสม 24 ชั่วโมง ของวันที่ 25 ถึง 26 ตุลาคม 2561 (เวลา 07:00น.) (มม./วัน) จากระบบของ Mekong River Commission Flash Flood Guidance System (MRCFFGS) แสดงให้เห็นว่ามีปริมาณฝนตกบริเวณภาคเหนือ ภาคกลาง ภาคตะวันออก และภาคใต้ มีปริมาณฝนสะสมประมาณ 10 - 20 มม./วัน ส่วนบริเวณจังหวัดสุโขทัย อุตรดิตถ์ ลพบุรี กาญจนบุรี ประจวบคีรีขันธ์ พังงา กระบี่ และตรัง มีปริมาณฝนสะสมประมาณ 20 - 35 มม./วัน และบริเวณจังหวัดชุมพร ระนอง และยะลา มีปริมาณฝนสะสมประมาณ 35 - 60 มม./วัน

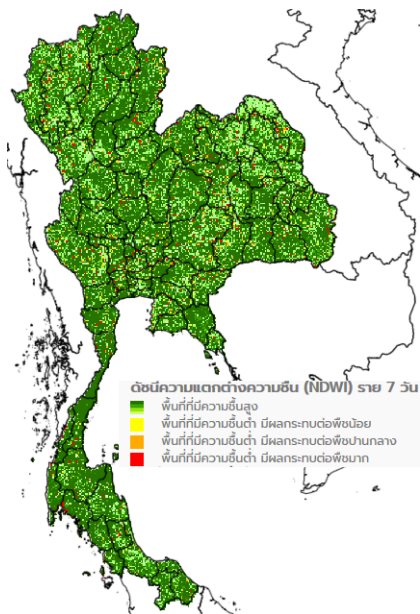




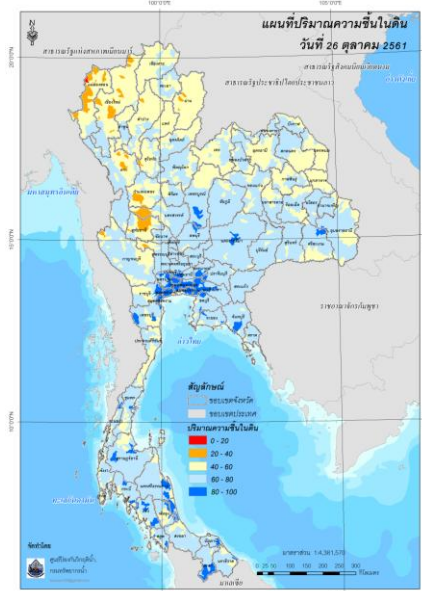
ปริมาณฝนสะสม 24 ชั่วโมง (MRCFFGS)

### 3) ปริมาณความชื้นในดิน

ปริมาณความชื้นในดินจากแผนที่ดาวเทียมของ Gistda (ดัชนีความแตกต่าง (NDWI) ราย 7 วัน) และค่าความชื้นในดินที่ได้จากระบบ MRCFFGS พบว่าพื้นที่บริเวณภาคตะวันออกเฉียงเหนือ ภาคกลาง ภาคตะวันออก และภาคใต้ มีค่าความชื้นอยู่ในเกณฑ์ประมาณร้อยละ 60 - 80 สภาวะดังกล่าวหมายถึงดินในพื้นที่บริเวณดังกล่าว ยังสามารถรองรับปริมาณน้ำฝนได้อีกประมาณ 20% ก่อนที่จะเข้าสู่สภาพอิ่มตัว



แผนที่ดาวเทียมของ Gistda  
(19 - 26 ต.ค. 61)



ปริมาณความชื้นในดิน (MRCFFG)

#### 4) ศักยภาพในการรองรับน้ำฝน FFG (Flash Flood Guidance)



โดยศักยภาพในการรองรับน้ำฝนของพื้นที่จังหวัดเชียงใหม่ นนทบุรี สมุทรสงคราม เพชรบุรี กระบี่ นครศรีธรรมราช และพัทลุง สามารถรองรับปริมาณฝนได้น้อยกว่า 100 มม./6ชม.

FFG หมายถึง ค่าความสามารถในการรองรับปริมาณฝนของพื้นที่นั้นๆ ก่อนที่จะเกิดสภาวะน้ำล้นตลิ่งที่จุดออกของปลายพื้นที่ โดยค่า FFG 06-hr หมายถึง ปริมาณฝนที่จะส่งผลให้เกิดสภาวะน้ำล้นตลิ่งที่ปลายลุ่มน้ำในอีก 6 ชั่วโมงข้างหน้า (มม./6ชม.)

#### 5) ปริมาณฝนคาดการณ์ล่วงหน้า

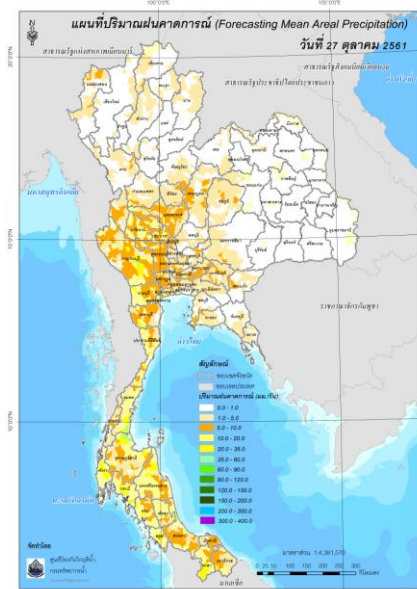
ปริมาณฝนคาดการณ์ในวันที่ 26 ตุลาคม 2561 เวลา 13.00 น. บริเวณภาคเหนือ ภาคตะวันออกเฉียงเหนือ ภาคกลาง ภาคตะวันออก และภาคใต้ จะมีปริมาณฝนสะสมในรอบ 6 ชั่วโมง ประมาณ 5 - 10 มม. ส่วนบริเวณจังหวัดสุราษฎร์ธานี จะมีปริมาณฝนสะสมในรอบ 6 ชั่วโมง ประมาณ 20 - 35 มม.

ปริมาณฝนคาดการณ์ในวันที่ 27 ตุลาคม 2561 เวลา 7.00 น. ทัวทั้งประเทศไทยจะมีปริมาณฝนเพิ่มขึ้น บริเวณภาคเหนือ ภาคตะวันออกเฉียงเหนือ ภาคกลาง และภาคตะวันออก จะมีปริมาณฝนสะสมในรอบ 24 ชั่วโมง ประมาณ 5 - 10 มม. ส่วนบริเวณภาคตะวันตก และภาคใต้ จะมีปริมาณฝนสะสมในรอบ 24 ชั่วโมง ประมาณ 20 - 35 มม. และบริเวณจังหวัดกาญจนบุรี ชุมพร และสุราษฎร์ธานี จะมีปริมาณฝนสะสมในรอบ 24 ชั่วโมง ประมาณ 35 - 60 มม.





ปริมาณฝนคาดการณ์ในวันที่ 26 ตุลาคม 2561

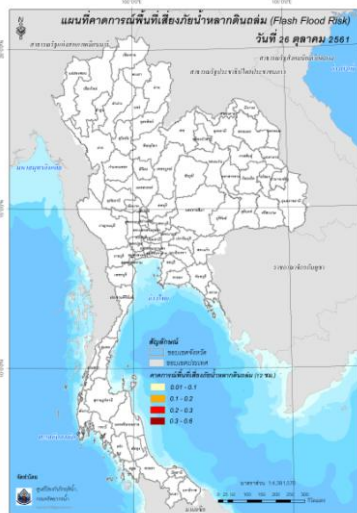


ปริมาณฝนคาดการณ์ในวันที่ 27 ตุลาคม 2561

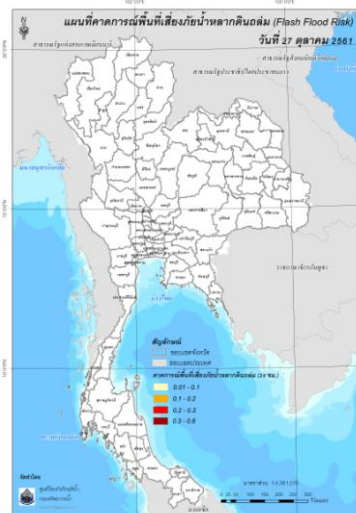
6) ความเสี่ยงจากน้ำท่วม

- การคาดการณ์พื้นที่เสี่ยงภัยน้ำหลากดินถล่มจากข้อมูล MRCFFGS วันที่ 26 ตุลาคม 2561 ในอีก 12 ชม. 24 ชม. และ 36 ชม. ไม่พบพื้นที่เสี่ยง

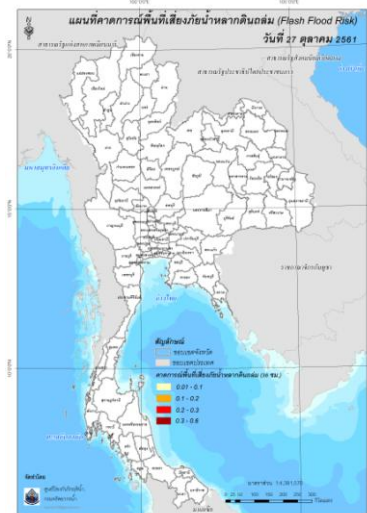
แผนที่แสดงการคาดการณ์พื้นที่เสี่ยงภัยน้ำหลากดินถล่ม วันที่ 26 ตุลาคม 2561



วันที่ 26 ต.ค. 2561 (19:00 น.)



วันที่ 27 ต.ค. 2561 (07:00 น.)



วันที่ 27 ต.ค. 2561 (19:00 น.)

คำแนะนำ: ข้อมูลดังกล่าวเป็นการคาดการณ์พื้นที่เสี่ยงภัยน้ำหลาก โดยอาศัยข้อมูลปริมาณฝนจากดาวเทียม ดังนั้นรายงานฉบับนี้ควรใช้งานควบคู่ไปกับการตรวจวัดปริมาณฝนจริงภาคสนาม และข้อมูลจากเรดาร์ เพื่อประกอบการตัดสินใจ

ปริมาณฝนสะสมปี

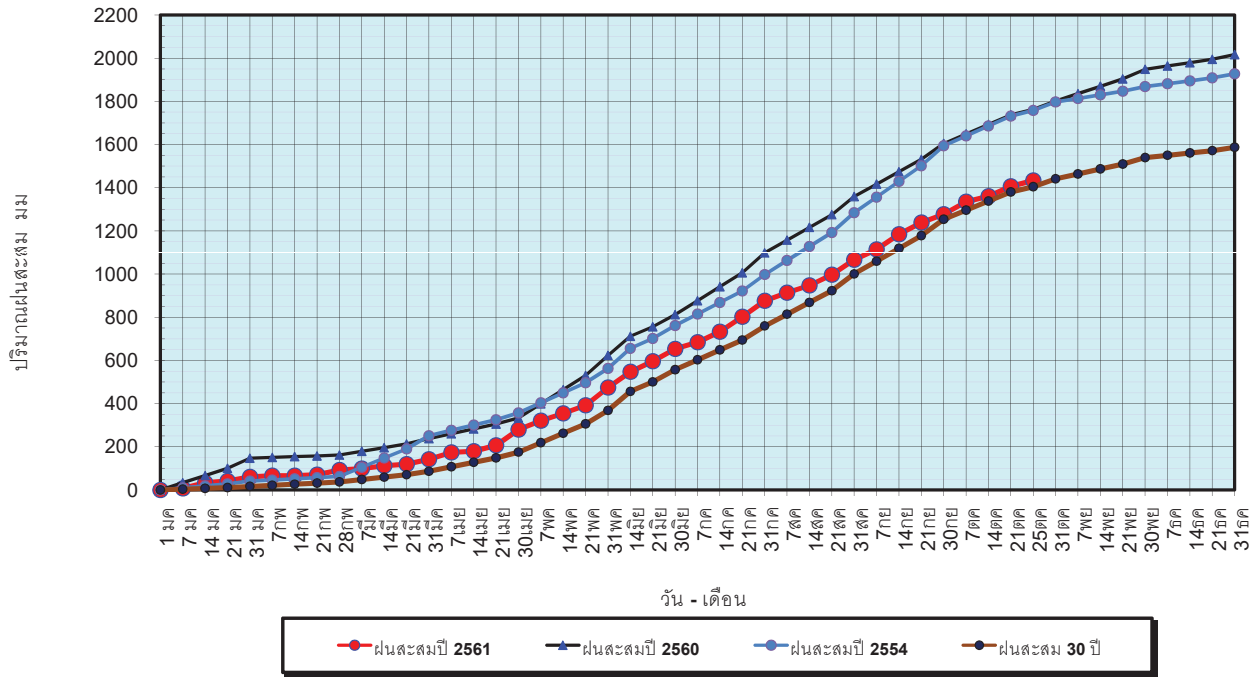
พ.ศ. ๒๕๖๐ และ ๒๕๖๑

เทียบค่าเฉลี่ย ๓๐ ปี



วันที่ 25 ตุลาคม 2561  
 ฝน30ปี = 1,404.77 มม. (สะสมทั้งปี = 1,587.70 มม.)  
 ปี60 = 1,763.31 มม. (สะสมทั้งปี = 2,016.75 มม.)  
 ปี61 = 1,433.34 มม.  
 เปรียบเทียบกับ ปี 60 **มีค่าน้อยกว่า** -329.97 มม.  
 เปรียบเทียบกับฝนเฉลี่ย 30 ปี **มีค่ามากกว่า** 28.57 มม.

ปริมาณฝนสะสมปี 2554-2560-2561 เทียบกับค่าเฉลี่ย 30 ปี



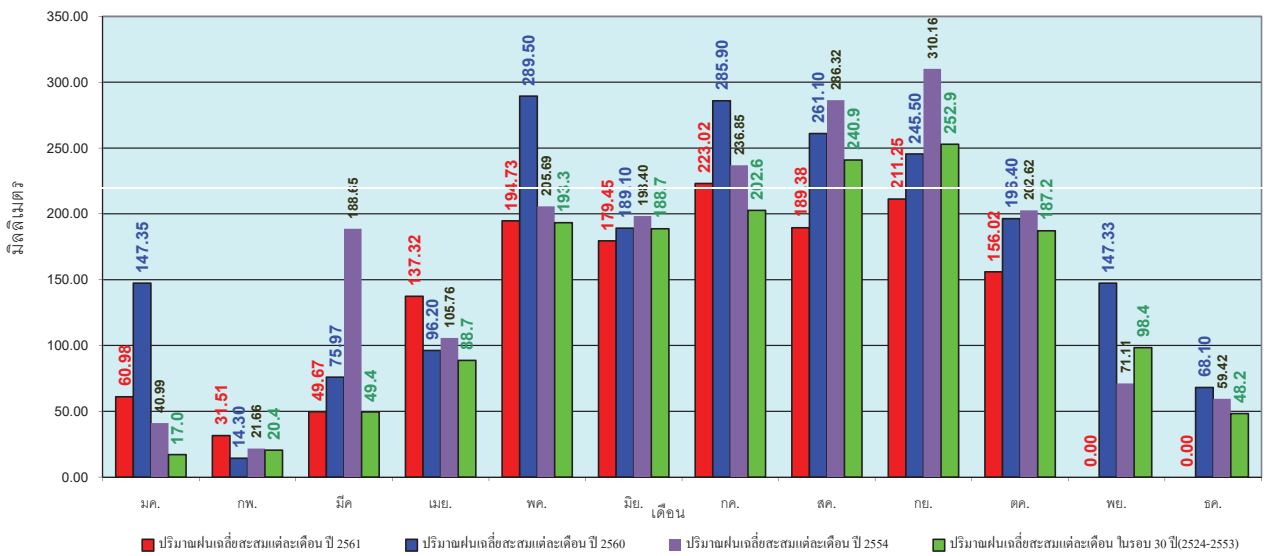
ข้อมูลจากกรมอุตุนิยมวิทยาจำนวน 122  
 สถานีข้อมูลปริมาณฝนสะสมถึง วันที่  
 25 ตุลาคม 2561



ศูนย์เมขลา ศูนย์ป้องกันวิกฤตน้ำ กรมทรัพยากรน้ำ

วันที่ 25 ตุลาคม 2561  
 ฝน30ปี = 1,404.77 มม. (สะสมทั้งปี = 1,587.50 มม.)  
 ปี60 = 1,763.31 มม. (สะสมทั้งปี = 2,016.75 มม.)  
 ปี61 = 1,433.34 มม.  
 เปรียบเทียบกับ ปี 60 **มีค่าน้อยกว่า** -329.97 มม.  
 เปรียบเทียบกับฝนเฉลี่ย 30 ปี **มีค่ามากกว่า** 28.57 มม.

ปริมาณฝนเฉลี่ยรายเดือนของประเทศ



ข้อมูลจากกรมอุตุนิยมวิทยาจำนวน 122  
 สถานีข้อมูลปริมาณฝนสะสมถึง วันที่  
 25 ตุลาคม 2561

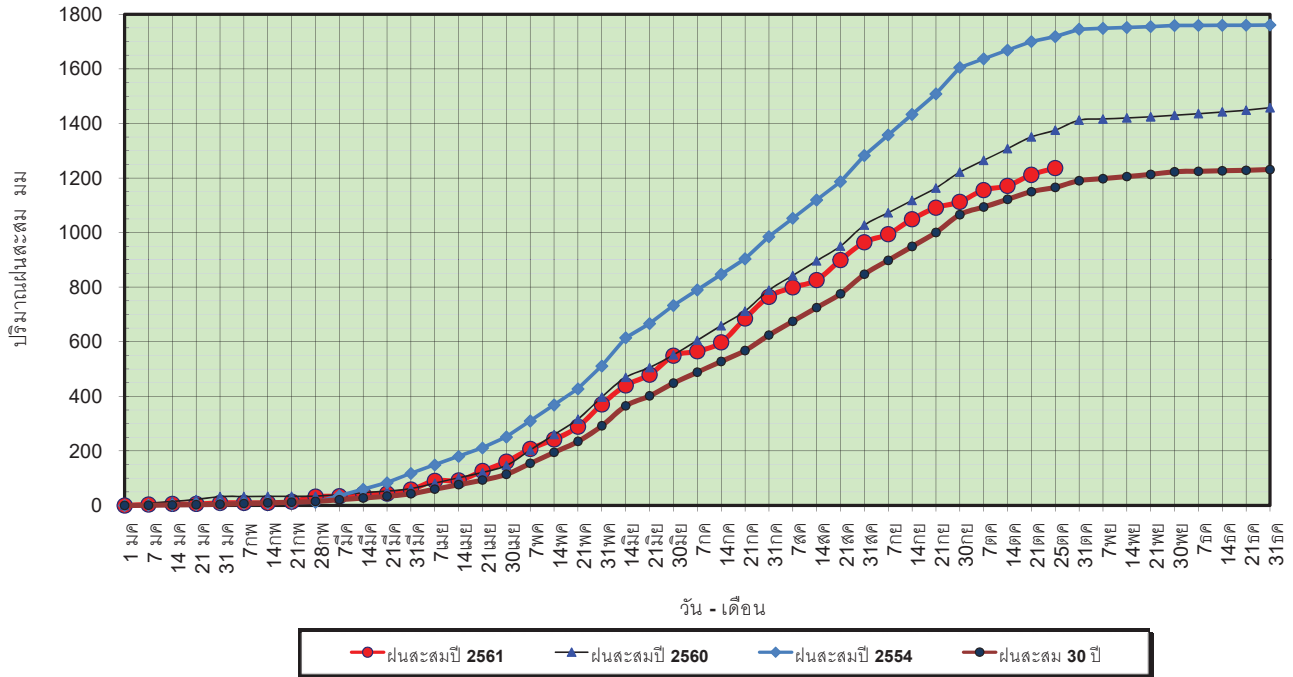


ศูนย์เมขลา ศูนย์ป้องกันวิกฤตน้ำ กรมทรัพยากรน้ำ



วันที่ 25 ตุลาคม 2561  
 ฝน30ปี = 1,165.78 มม. (สะสมทั้งปี = 1,230.90 มม.)  
 ปี60 = 1,374.95 มม. (สะสมทั้งปี = 1,457.30 มม.)  
 ปี61 = 1,236.14 มม.  
 เปรียบเทียบกับ ปี 60 **มีค่าน้อยกว่า** -138.81 มม.  
 เปรียบเทียบกับฝนเฉลี่ย 30 ปี **มีค่ามากกว่า** 70.36 มม.

### ปริมาณฝนสะสมภาคเหนือ



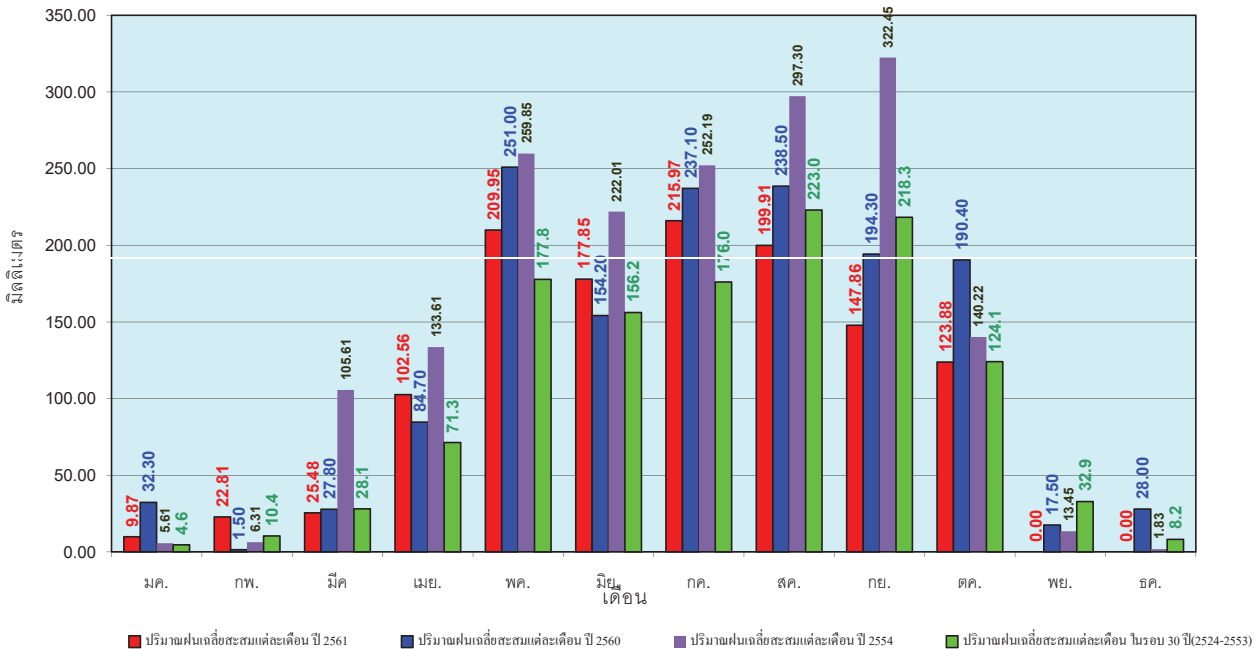
ข้อมูลจากกรมอุตุนิยมวิทยาจำนวน 32  
 สถานีข้อมูลปริมาณฝนสะสมถึง วันที่  
 25 ตุลาคม 2561



ศูนย์ป้องกันวิกฤตน้ำ กรมทรัพยากรน้ำ

วันที่ 25 ตุลาคม 2561  
 ฝน30ปี = 1,165.78 มม. (สะสมทั้งปี = 1,230.90 มม.)  
 ปี60 = 1,374.95 มม. (สะสมทั้งปี = 1,457.30 มม.)  
 ปี61 = 1,236.14 มม.  
 เปรียบเทียบกับ ปี 60 **มีค่าน้อยกว่า** -138.81 มม.  
 เปรียบเทียบกับฝนเฉลี่ย 30 ปี **มีค่ามากกว่า** 70.36 มม.

### ปริมาณฝนเฉลี่ยสะสมรายเดือน ภาคเหนือ



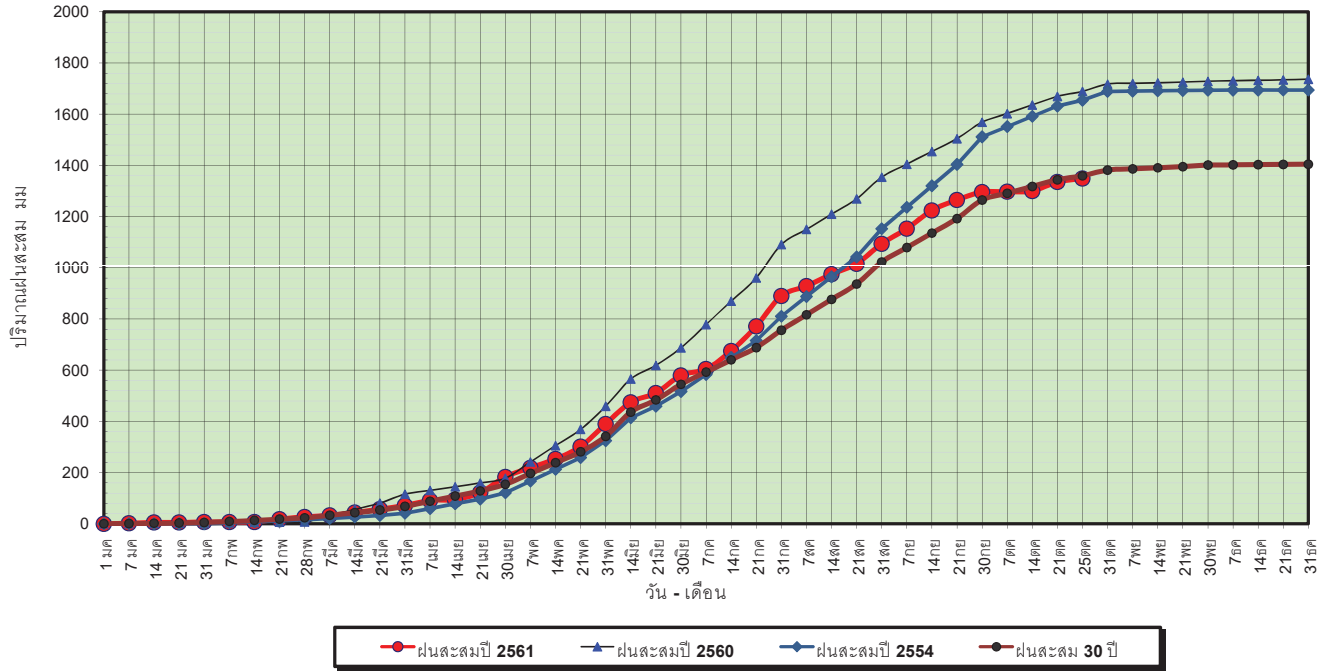
ข้อมูลจากกรมอุตุนิยมวิทยาจำนวน 32  
 สถานีข้อมูลปริมาณฝนสะสมถึง วันที่  
 25 ตุลาคม 2561



ศูนย์ป้องกันวิกฤตน้ำ กรมทรัพยากรน้ำ

วันที่ 25 ตุลาคม 2561  
 ฝน30ปี = 1,358.84 มม. (สะสมทั้งปี = 1,404.50 มม.)  
 ปี60 = 1,688.78 มม. (สะสมทั้งปี = 1,736.60 มม.)  
 ปี61 = 1,349.12 มม.  
 เปรียบเทียบกับ ปี 60 **มีค่าน้อยกว่า** -339.66 มม.  
 เปรียบเทียบกับฝนเฉลี่ย 30 ปี **มีค่าน้อยกว่า** -9.72 มม.

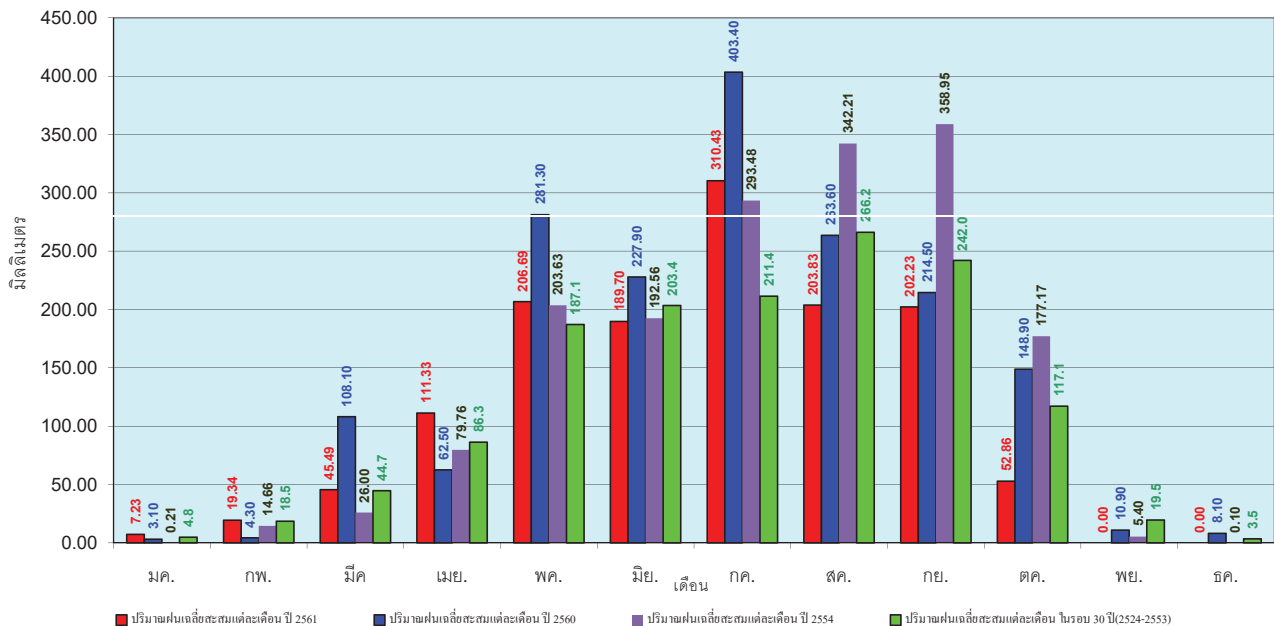
### ปริมาณฝนสะสมภาคตะวันออกเฉียงเหนือ



ข้อมูลจากกรมอุตุนิยมวิทยาจำนวน 28  
 สถานีข้อมูลปริมาณฝนสะสมถึง วันที่  
 25 ตุลาคม 2561



### ปริมาณฝนเฉลี่ยสะสมรายเดือน ภาคตะวันออกเฉียงเหนือ

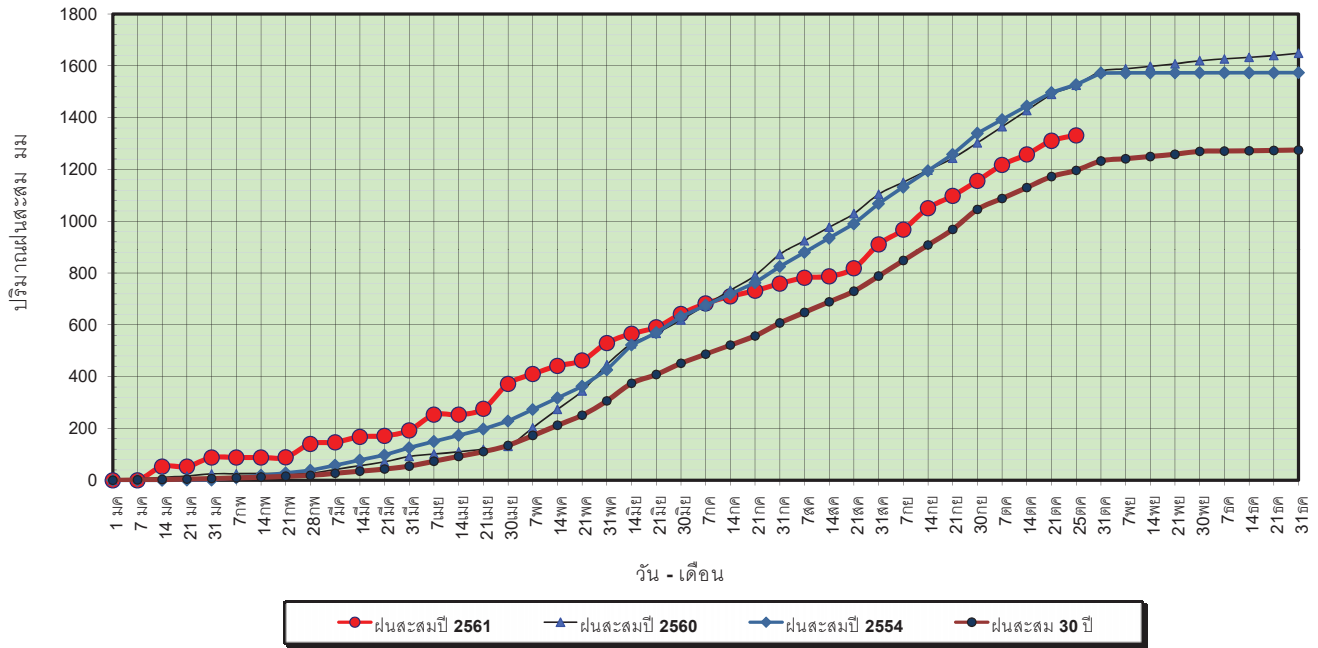


ข้อมูลจากกรมอุตุนิยมวิทยาจำนวน 28  
 สถานีข้อมูลปริมาณฝนสะสมถึง วันที่  
 25 ตุลาคม 2561



วันที่ 25 ตุลาคม 2561  
 ฝน30ปี = 1,196.69 มม. (สะสมทั้งปี = 1,275.20 มม.)  
 ปี60 = 1,525.84 มม. (สะสมทั้งปี = 1,649.10 มม.)  
 ปี61 = 1,331.48 มม.  
 เปรียบเทียบกับ ปี 60 **มีค่าน้อยกว่า** -194.36 มม.  
 เปรียบเทียบกับฝนเฉลี่ย 30 ปี **มีค่ามากกว่า** 134.80 มม.

### ปริมาณฝนสะสมภาคกลาง



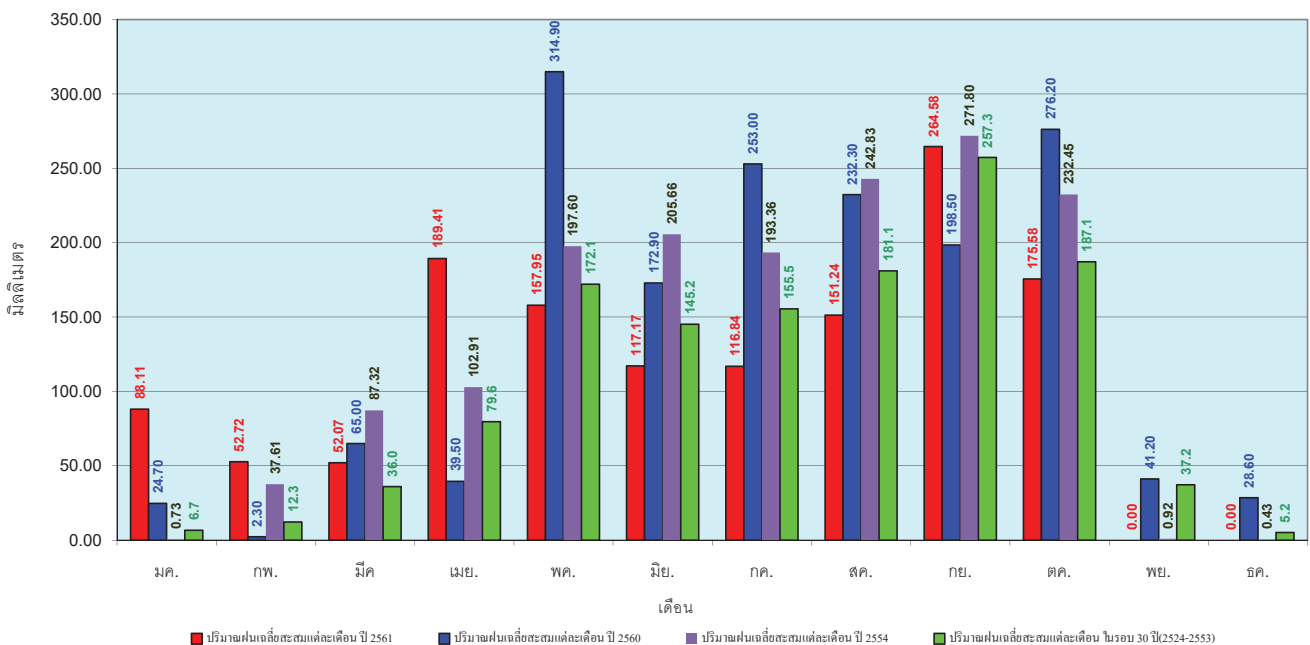
ข้อมูลจากกรมอุตุนิยมวิทยาจำนวน 13  
 สถานีข้อมูลปริมาณฝนสะสมถึง วันที่  
 25 ตุลาคม 2561



ศูนย์เขมขลา ศูนย์ป้องกันภัยพิบัติฯ กรมทรัพยากรน้ำ

วันที่ 25 ตุลาคม 2561  
 ฝน30ปี = 1,196.69 มม. (สะสมทั้งปี = 1,275.20 มม.)  
 ปี60 = 1,525.84 มม. (สะสมทั้งปี = 1,649.10 มม.)  
 ปี61 = 1,331.48 มม.  
 เปรียบเทียบกับ ปี 60 **มีค่าน้อยกว่า** -194.36 มม.  
 เปรียบเทียบกับฝนเฉลี่ย 30 ปี **มีค่ามากกว่า** 134.80 มม.

### ปริมาณฝนเฉลี่ยสะสมรายเดือน ภาคกลาง



ข้อมูลจากกรมอุตุนิยมวิทยาจำนวน 13  
 สถานีข้อมูลปริมาณฝนสะสมถึง วันที่  
 25 ตุลาคม 2561

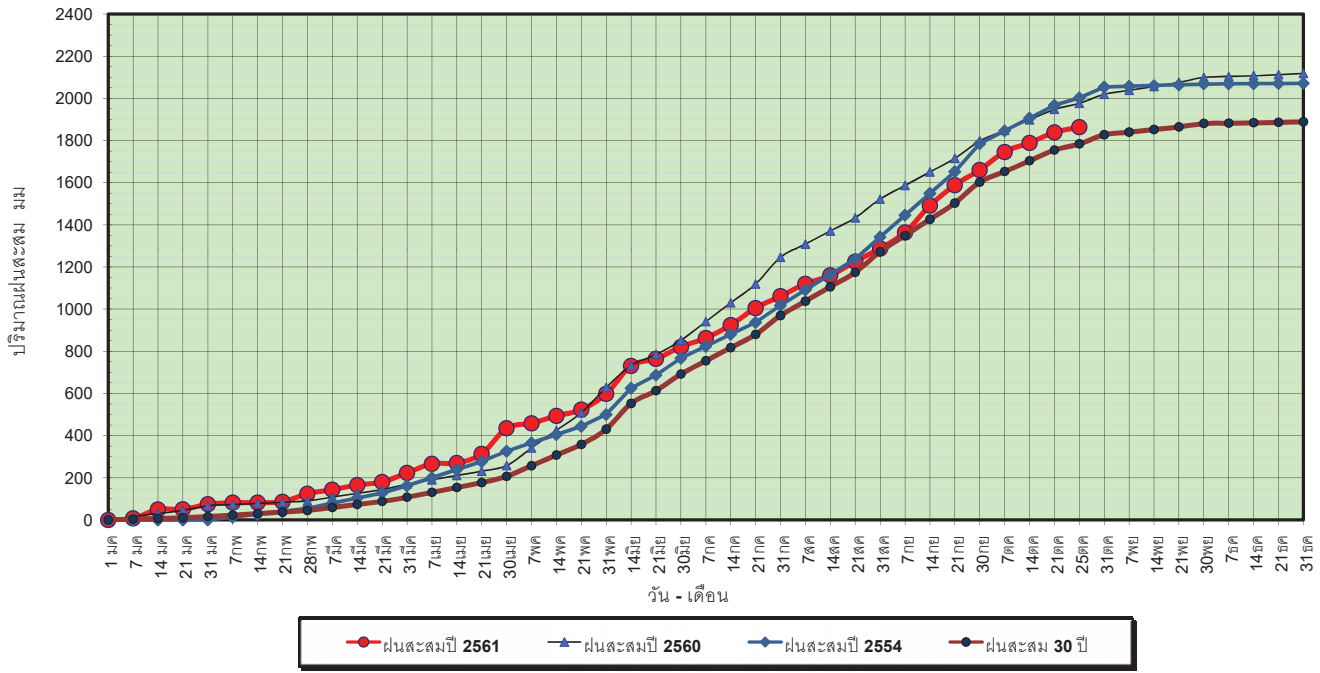


ศูนย์เขมขลา ศูนย์ป้องกันภัยพิบัติฯ กรมทรัพยากรน้ำ



วันที่ 25 ตุลาคม 2561  
 ฝน30ปี = 1,783.83 มม. (สะสมทั้งปี = 1,888.80 มม.)  
 ปี60 = 1,976.37 มม. (สะสมทั้งปี = 2,118.10 มม.)  
 ปี61 = 1,864.07 มม.  
 เปรียบเทียบกับ ปี 60 **มีค่าน้อยกว่า** -112.30 มม.  
 เปรียบเทียบกับฝนเฉลี่ย 30 ปี **มีค่ามากกว่า** 80.23 มม.

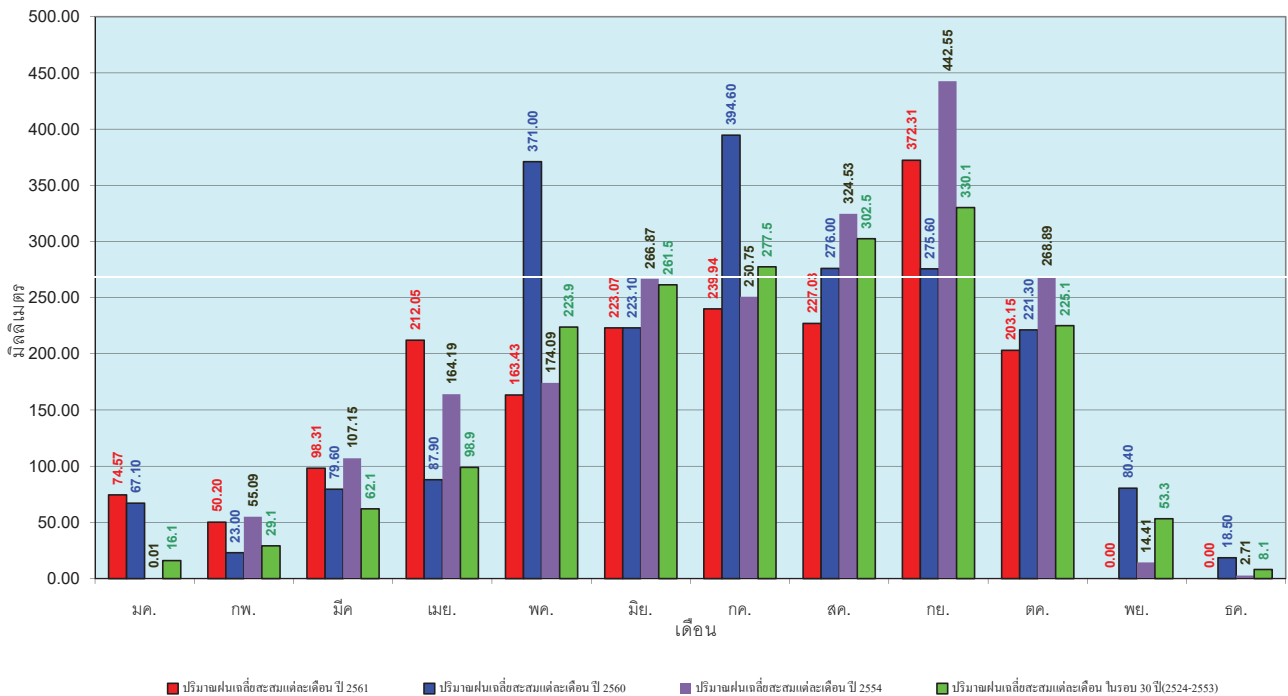
### ปริมาณฝนสะสมภาคตะวันออกเฉียงเหนือ



ข้อมูลจากกรมอุตุนิยมวิทยาจำนวน 15 สถานีข้อมูลปริมาณฝนสะสมถึง วันที่ 25 ตุลาคม 2561

วันที่ 25 ตุลาคม 2561  
 ฝน30ปี = 1,783.83 มม. (สะสมทั้งปี = 1,888.80 มม.)  
 ปี60 = 1,976.37 มม. (สะสมทั้งปี = 2,118.10 มม.)  
 ปี61 = 1,864.07 มม.  
 เปรียบเทียบกับ ปี 60 **มีค่าน้อยกว่า** -112.30 มม.  
 เปรียบเทียบกับฝนเฉลี่ย 30 ปี **มีค่ามากกว่า** 80.23 มม.

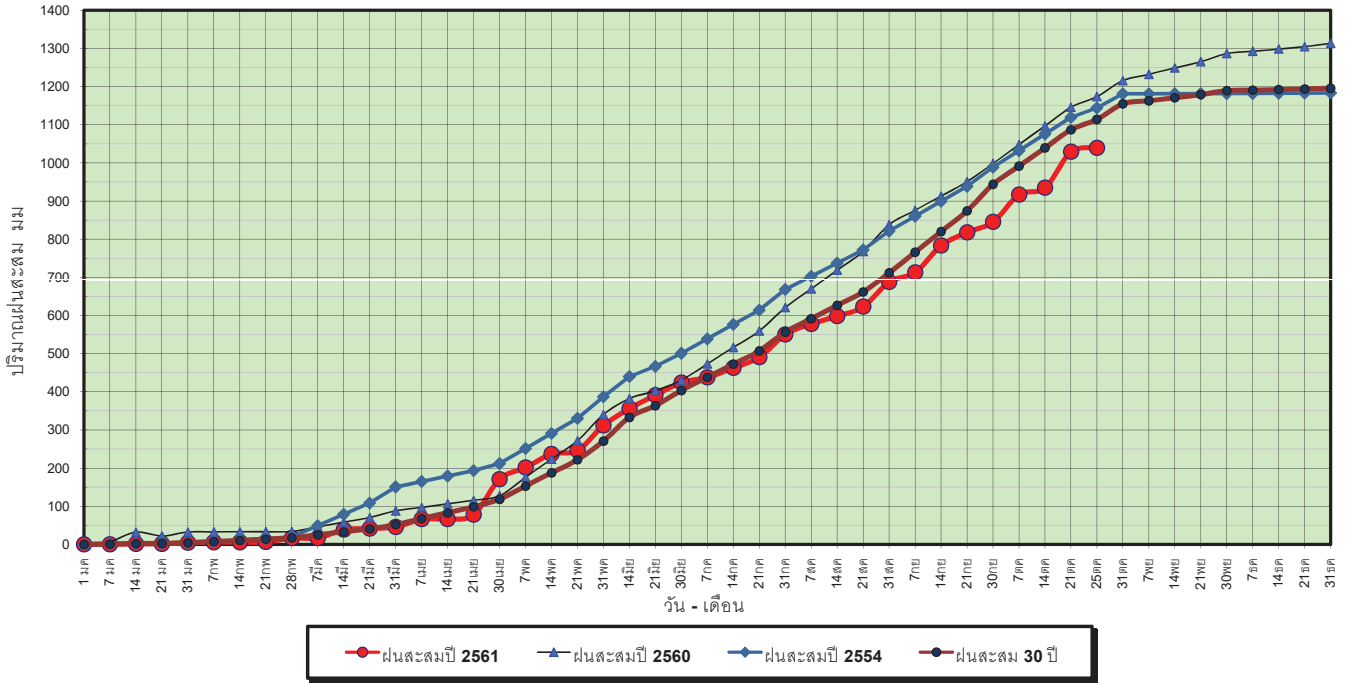
### ปริมาณฝนเฉลี่ยสะสมรายเดือน ภาคตะวันออกเฉียงเหนือ



ข้อมูลจากกรมอุตุนิยมวิทยาจำนวน 15 สถานีข้อมูลปริมาณฝนสะสมถึง วันที่ 25 ตุลาคม 2561

วันที่ 25 ตุลาคม 2561  
 ฝน30ปี = 1,113.97 มม. (สะสมทั้งปี = 1,195.72 มม.)  
 ปี60 = 1,173.72 มม. (สะสมทั้งปี = 1,313.32 มม.)  
 ปี61 = 1,039.18 มม.  
 เปรียบเทียบกับ ปี 60 **มีค่าน้อยกว่า** -134.54 มม.  
 เปรียบเทียบกับฝนเฉลี่ย 30 ปี **มีค่าน้อยกว่า** -74.79 มม.

ปริมาณฝนสะสมภาคตะวันตก

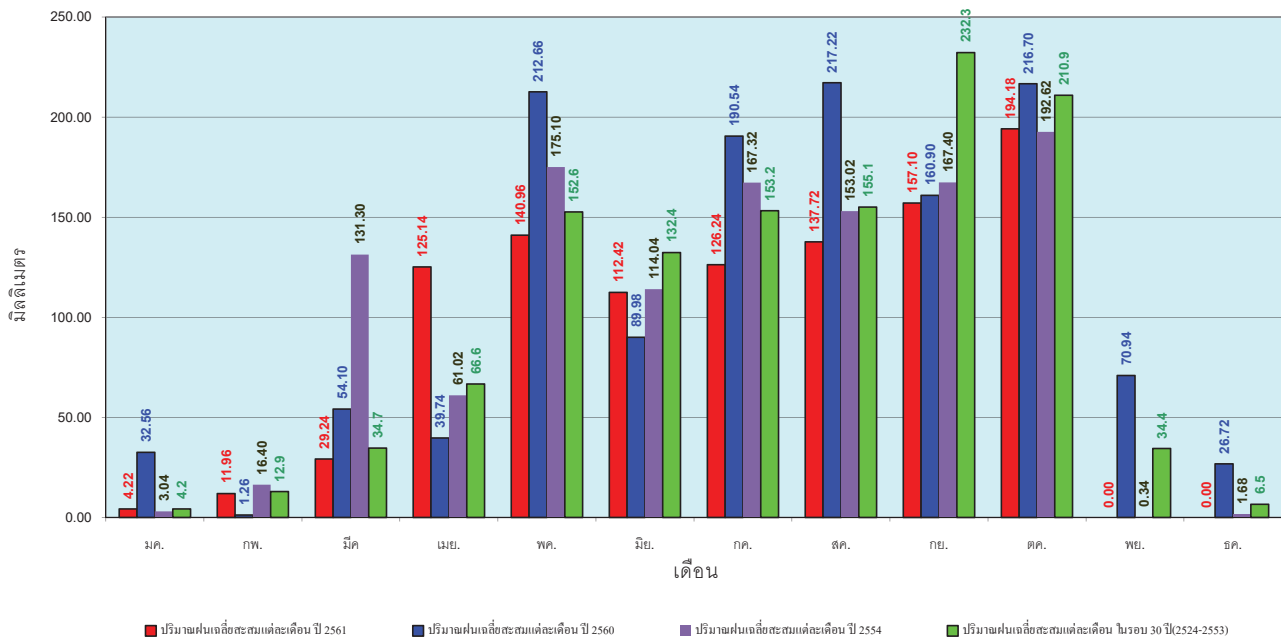


ข้อมูลจากกรมอุตุนิยมวิทยาจำนวน 5  
 สถานีข้อมูลปริมาณฝนสะสมถึง วันที่  
 25 ตุลาคม 2561

ศูนย์เมฆขลา ศูนย์ป้องกันวิกฤตน้ำ กรมทรัพยากรน้ำ

วันที่ 25 ตุลาคม 2561  
 ฝน30ปี = 1,113.97 มม. (สะสมทั้งปี = 1,195.72 มม.)  
 ปี60 = 1,173.72 มม. (สะสมทั้งปี = 1,313.32 มม.)  
 ปี61 = 1,039.18 มม.  
 เปรียบเทียบกับ ปี 60 **มีค่าน้อยกว่า** -134.54 มม.  
 เปรียบเทียบกับฝนเฉลี่ย 30 ปี **มีค่าน้อยกว่า** -74.79 มม.

ปริมาณฝนเฉลี่ยสะสมรายเดือน ภาคตะวันตก

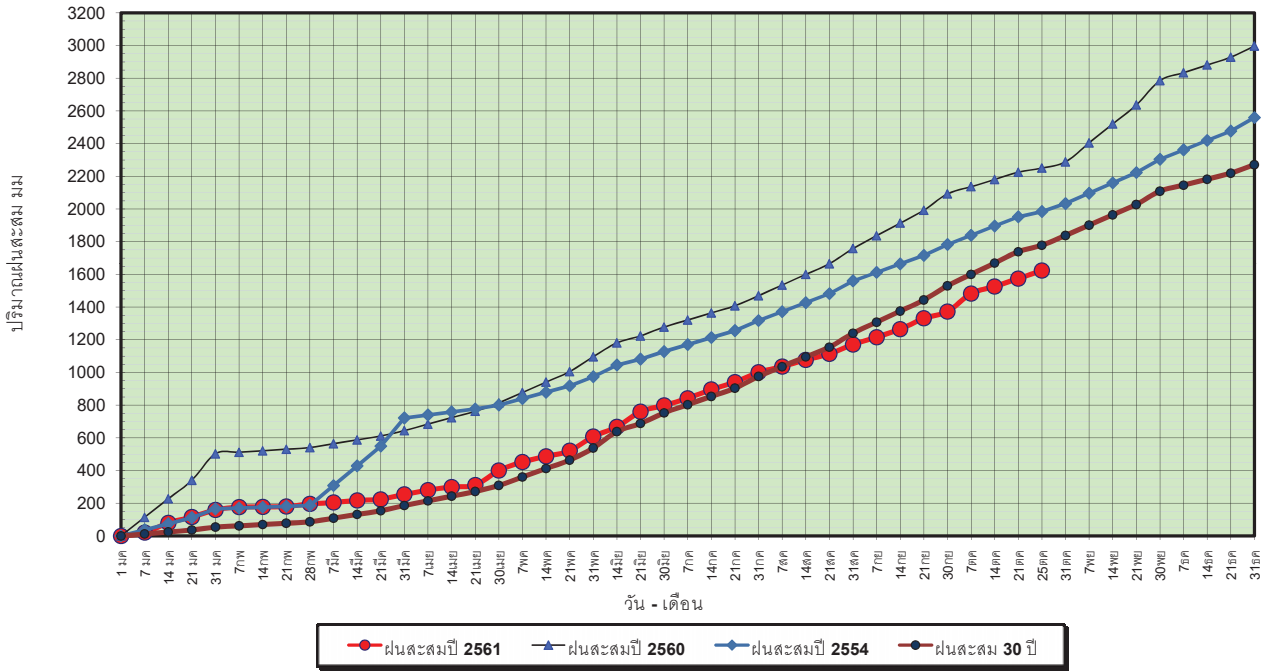


ข้อมูลจากกรมอุตุนิยมวิทยาจำนวน 5  
 สถานีข้อมูลปริมาณฝนสะสมถึง วันที่  
 25 ตุลาคม 2561

ศูนย์เมฆขลา ศูนย์ป้องกันวิกฤตน้ำ กรมทรัพยากรน้ำ

วันที่ 25 ตุลาคม 2561  
 ฝน30ปี = 1,778.59 มม. (สะสมทั้งปี = 2,271.55 มม.)  
 ปี60 = 2,250.54 มม. (สะสมทั้งปี = 2,997.15 มม.)  
 ปี61 = 1,623.08 มม.  
 เปรียบเทียบกับ ปี 60 **มีค่าน้อยกว่า** -627.47 มม.  
 เปรียบเทียบกับฝนเฉลี่ย 30 ปี **มีค่าน้อยกว่า** -155.52 มม.

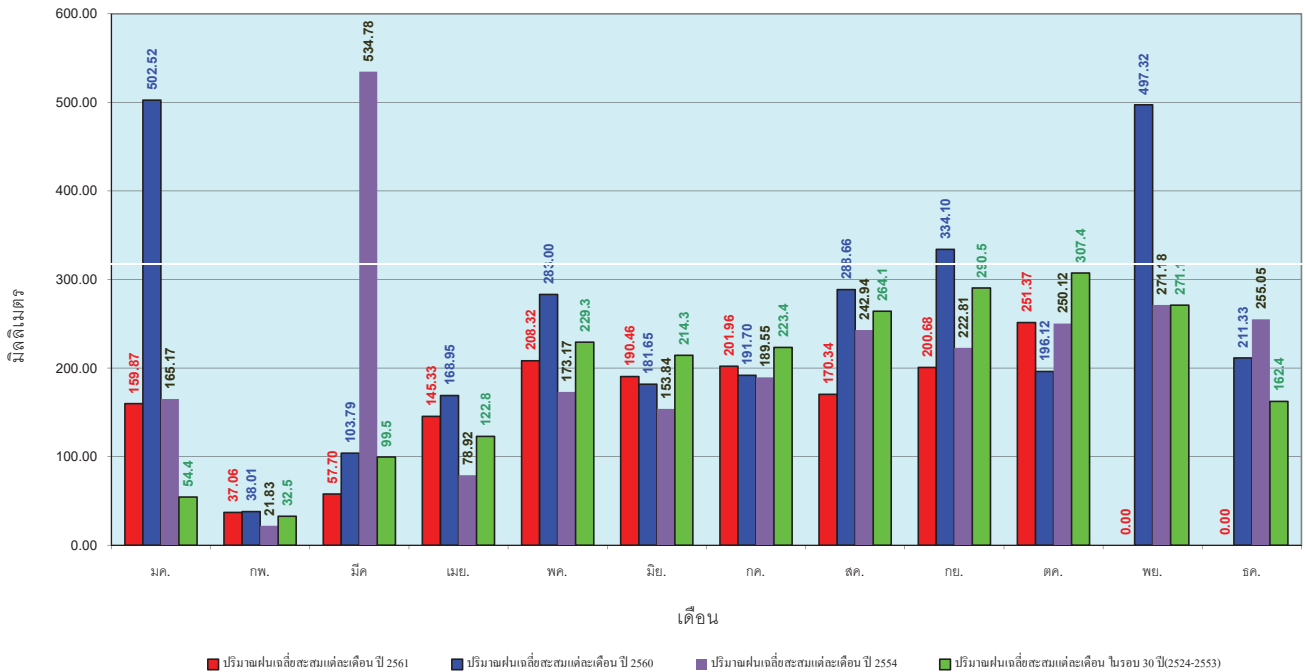
### ปริมาณฝนสะสมภาคใต้



ข้อมูลจากกรมอุตุนิยมวิทยาจำนวน 29  
 สถานีข้อมูลปริมาณฝนสะสมถึง วันที่  
 25 ตุลาคม 2561

วันที่ 25 ตุลาคม 2561  
 ฝน30ปี = 1,778.59 มม. (สะสมทั้งปี = 2,271.55 มม.)  
 ปี60 = 2,250.54 มม. (สะสมทั้งปี = 2,997.15 มม.)  
 ปี61 = 1,623.08 มม.  
 เปรียบเทียบกับ ปี 60 **มีค่าน้อยกว่า** -627.47 มม.  
 เปรียบเทียบกับฝนเฉลี่ย 30 ปี **มีค่าน้อยกว่า** -155.52 มม.

### ปริมาณฝนเฉลี่ยสะสมรายเดือน ภาคใต้



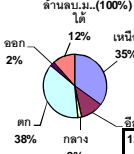
ข้อมูลจากกรมอุตุนิยมวิทยาจำนวน 29  
 สถานีข้อมูลปริมาณฝนสะสมถึง วันที่  
 25 ตุลาคม 2561



สถานการณ์น้ำในอ่างเก็บน้ำ  
ขนาดใหญ่ และขนาดกลาง



ปริมาณน้ำรวมทั้งหมด 70,921 ล้าน ลบ.ม. (100%)




### รายงานสรุปสภาพน้ำในอ่างเก็บน้ำขนาดใหญ่และขนาดกลาง

รายงานสถานการณ์ ณ วันที่ 26 ตุลาคม 2561

ปริมาณน้ำในอ่างที่ใช้การได้ในสัปดาห์นี้ + มากกว่า / - น้อยกว่า สัปดาห์ก่อน 664.86 ล้าน ลบ.ม.

สรุปสถานการณ์ปริมาณน้ำในอ่างเก็บน้ำที่ใช้ในทุกกิจกรรมทั่วประเทศ น้อยกว่าปริมาณน้ำไหลเข้าอ่าง เมื่อเทียบกับสัปดาห์ที่ผ่านมา สถานการณ์อยู่ระหว่างเก็บกักน้ำ

% ปริมาณน้ำรวมแต่ละภาคปัจจุบัน



สรุปสถานการณ์ปริมาณน้ำในอ่างฯ

|           |    |      |
|-----------|----|------|
| คงที่     | 4  | อ่าง |
| ลดลง      | 7  | อ่าง |
| เพิ่มขึ้น | 27 | อ่าง |

เปรียบเทียบปริมาณน้ำรวมทั่วประเทศปัจจุบันกับปี 61 และ 60

วันที่ 26 ตุลาคม 2561 เก็บกัก

57.46 ล้าน ลบ.ม. หรือ เท่ากับ

81%

วันที่ 26 ตุลาคม 2560 เก็บกัก

59.35 ล้าน ลบ.ม. หรือ เท่ากับ

84%

| ภาค                   | สถานการณ์ปริมาณน้ำในอ่าง |              |                  |            | ปริมาณน้ำเปลี่ยนแปลง (ล้าน ม.³) | สถานะ                           |
|-----------------------|--------------------------|--------------|------------------|------------|---------------------------------|---------------------------------|
|                       | ลดลง (แห่ง)              | คงที่ (แห่ง) | เพิ่มขึ้น (แห่ง) | รวม (แห่ง) |                                 |                                 |
| ภาคเหนือ              | -                        | -            | 7                | 7          | 346.00                          | ปริมาณน้ำในอ่างเก็บน้ำเพิ่มขึ้น |
| ภาคตะวันออกเฉียงเหนือ | 6                        | 3            | 3                | 12         | -34.00                          | ปริมาณน้ำในอ่างเก็บน้ำลดลง      |
| ภาคกลาง               | -                        | -            | 3                | 3          | 54.00                           | ปริมาณน้ำในอ่างเก็บน้ำเพิ่มขึ้น |
| ภาคตะวันตก            | -                        | -            | 2                | 2          | 198.00                          | ปริมาณน้ำในอ่างเก็บน้ำเพิ่มขึ้น |
| ภาคตะวันออก           | 1                        | 1            | 8                | 10         | 14.86                           | ปริมาณน้ำในอ่างเก็บน้ำเพิ่มขึ้น |
| ภาคใต้                | -                        | -            | 4                | 4          | 86.00                           | ปริมาณน้ำในอ่างเก็บน้ำเพิ่มขึ้น |
| รวมทั้งประเทศ         | 7                        | 4            | 27               | 38         | 664.86                          | ปริมาณน้ำในอ่างเก็บน้ำเพิ่มขึ้น |

| ภาค                               | อ่างเก็บน้ำ                | ความจุที่ (ล้าน ม.³) | ปริมาณน้ำที่ใช้งานได้ (ล้าน ม.³) | ใช้การได้จริง (ล้าน ม.³) | ปริมาณน้ำรวมวันที่ 26 ตุลาคม 2560 (%) | ปัจจุบัน วันที่ 26 ตุลาคม 2561 |               |                                   |               | สัปดาห์ก่อน วันที่ 20 ตุลาคม 2561 |               |                                   |               | ปริมาณน้ำ + เพิ่มขึ้น (ล้าน ม.³) | สถานการณ์ในอ่าง |                  |
|-----------------------------------|----------------------------|----------------------|----------------------------------|--------------------------|---------------------------------------|--------------------------------|---------------|-----------------------------------|---------------|-----------------------------------|---------------|-----------------------------------|---------------|----------------------------------|-----------------|------------------|
|                                   |                            |                      |                                  |                          |                                       | ปริมาณน้ำรวม                   |               | ปริมาณน้ำใช้การได้จริง            |               | ปริมาณน้ำรวม                      |               | ปริมาณน้ำใช้การได้จริง            |               |                                  |                 |                  |
|                                   |                            |                      |                                  |                          |                                       | ปริมาณน้ำรวม (ล้าน ม.³)        | %             | ปริมาณน้ำใช้การได้จริง (ล้าน ม.³) | %             | ปริมาณน้ำรวม (ล้าน ม.³)           | %             | ปริมาณน้ำใช้การได้จริง (ล้าน ม.³) | %             |                                  |                 |                  |
| <b>ภาคเหนือ (7)</b>               |                            |                      |                                  |                          |                                       |                                |               |                                   |               |                                   |               |                                   |               |                                  |                 |                  |
| 1                                 | ภูมิพล (2)                 | 13,462               | 3,800                            | 9,662                    | 10,171                                | 76%                            | 9,493         | 71%                               | 5,693         | 42%                               | 9,208         | 68%                               | 5,408         | 40%                              | 285.00          | เพิ่มขึ้น        |
| 2                                 | สิริกิติ์ (2)              | 9,510                | 2,850                            | 6,660                    | 8,275                                 | 87%                            | 8,343         | 88%                               | 5,493         | 58%                               | 8,333         | 88%                               | 5,483         | 58%                              | 10.00           | เพิ่มขึ้น        |
| 3                                 | แม่งัด เข้มงใหม่           | 265                  | 12                               | 253                      | 244                                   | 92%                            | 236           | 89%                               | 224           | 85%                               | 217           | 82%                               | 205           | 77%                              | 19.00           | เพิ่มขึ้น        |
| 4                                 | แม่งัด เข้มงใหม่           | 263                  | 14                               | 249                      | 113                                   | 43%                            | 123           | 47%                               | 109           | 41%                               | 115           | 44%                               | 101           | 38%                              | 8.00            | เพิ่มขึ้น        |
| 5                                 | คำหลม ลำปาง                | 106                  | 3                                | 103                      | 91                                    | 86%                            | 99            | 93%                               | 96            | 91%                               | 89            | 84%                               | 86            | 81%                              | 10.00           | เพิ่มขึ้น        |
| 6                                 | คำหลม ลำปาง                | 170                  | 6                                | 164                      | 168                                   | 99%                            | 185           | 109%                              | 179           | 105%                              | 174           | 102%                              | 168           | 99%                              | 11.00           | เพิ่มขึ้น        |
| 7                                 | แควน้อย พิษณุโลก           | 939                  | 43                               | 896                      | 976                                   | 104%                           | 730           | 78%                               | 687           | 73%                               | 727           | 77%                               | 684           | 73%                              | 3.00            | เพิ่มขึ้น        |
|                                   | แม่เม็ก                    | 110                  | 16                               | 94                       | 113                                   | 103%                           | 44            | 40%                               | 28            | 25%                               | 35            | 32%                               | 19            | 17%                              | 9.00            | เพิ่มขึ้น        |
| <b>รวมภาคเหนือ</b>                |                            | <b>34,85%</b>        | <b>24,825</b>                    | <b>6,744</b>             | <b>18,081</b>                         | <b>81%</b>                     | <b>19,252</b> | <b>78%</b>                        | <b>12,481</b> | <b>50%</b>                        | <b>18,898</b> | <b>76%</b>                        | <b>12,135</b> | <b>49%</b>                       | <b>346.00</b>   | <b>เพิ่มขึ้น</b> |
| <b>ภาคตะวันออกเฉียงเหนือ (12)</b> |                            |                      |                                  |                          |                                       |                                |               |                                   |               |                                   |               |                                   |               |                                  |                 |                  |
| 8                                 | ห้วยหลวง อุดรธานี          | 136                  | 7                                | 129                      | 130                                   | 96%                            | 71            | 52%                               | 64            | 47%                               | 65            | 48%                               | 58            | 43%                              | 6.00            | เพิ่มขึ้น        |
| 9                                 | น้ำจืด สกลนคร              | 520                  | 45                               | 475                      | 525                                   | 101%                           | 470           | 90%                               | 425           | 82%                               | 477           | 92%                               | 432           | 83%                              | -7.00           | ลดลง             |
| 10                                | น้ำพอง (2) สกลนคร          | 165                  | 8                                | 157                      | 165                                   | 100%                           | 128           | 78%                               | 120           | 73%                               | 127           | 77%                               | 119           | 72%                              | 1.00            | เพิ่มขึ้น        |
| 11                                | จุฬารัตน (2) ชัยภูมิ       | 164                  | 37                               | 127                      | 166                                   | 101%                           | 113           | 69%                               | 76            | 46%                               | 116           | 71%                               | 79            | 48%                              | -3.00           | ลดลง             |
| 12                                | อุบลรัตน์ (2) ขอนแก่น      | 2,431                | 581                              | 1,850                    | 2,948                                 | 121%                           | 820           | 34%                               | 239           | 10%                               | 820           | 34%                               | 239           | 10%                              | -               | คงที่            |
| 13                                | ลำปาว กาฬสินธุ์            | 1,980                | 100                              | 1,880                    | 1,865                                 | 94%                            | 1,274         | 64%                               | 1,174         | 59%                               | 1,292         | 65%                               | 1,192         | 60%                              | -18.00          | ลดลง             |
| 14                                | ลำตะคอง นครราชสีมา         | 314                  | 22                               | 292                      | 188                                   | 60%                            | 267           | 85%                               | 245           | 78%                               | 267           | 85%                               | 245           | 78%                              | -               | คงที่            |
| 15                                | ลำพระเพลิง นครราชสีมา      | 155                  | 1                                | 154                      | 141                                   | 91%                            | 88            | 57%                               | 87            | 56%                               | 93            | 60%                               | 92            | 59%                              | -5.00           | ลดลง             |
| 16                                | มูลขม นครราชสีมา           | 141                  | 7                                | 134                      | 110                                   | 78%                            | 76            | 54%                               | 69            | 49%                               | 75            | 53%                               | 68            | 48%                              | 1.00            | เพิ่มขึ้น        |
| 17                                | ลำแพระ นครราชสีมา          | 275                  | 7                                | 268                      | 211                                   | 77%                            | 179           | 65%                               | 172           | 63%                               | 181           | 66%                               | 174           | 63%                              | -2.00           | ลดลง             |
| 18                                | ลำปางรองบุรีรัมย์          | 121                  | 3                                | 118                      | 79                                    | 65%                            | 41            | 34%                               | 38            | 31%                               | 41            | 34%                               | 38            | 31%                              | -               | คงที่            |
| 19                                | สิรินธร (2) อุบลราชธานี    | 1,966                | 831                              | 1,135                    | 1,657                                 | 84%                            | 1,386         | 70%                               | 555           | 28%                               | 1,393         | 71%                               | 562           | 29%                              | -7.00           | ลดลง             |
| <b>รวมภาค ดอน.</b>                |                            | <b>11.80%</b>        | <b>8,369</b>                     | <b>1,649</b>             | <b>6,720</b>                          | <b>81%</b>                     | <b>4,911</b>  | <b>59%</b>                        | <b>3,264</b>  | <b>39%</b>                        | <b>4,947</b>  | <b>59%</b>                        | <b>3,298</b>  | <b>39%</b>                       | <b>-34.00</b>   | <b>ลดลง</b>      |
| <b>ภาคกลาง (3)</b>                |                            |                      |                                  |                          |                                       |                                |               |                                   |               |                                   |               |                                   |               |                                  |                 |                  |
| 20                                | ป่าสักชลสิทธิ์ ลพบุรี      | 960                  | 3                                | 957                      | 941                                   | 98%                            | 717           | 75%                               | 714           | 74%                               | 688           | 72%                               | 685           | 71%                              | 29.00           | เพิ่มขึ้น        |
| 21                                | หินเสา อุดรธานี            | 160                  | 17                               | 143                      | 161                                   | 101%                           | 56            | 35%                               | 39            | 24%                               | 48            | 30%                               | 31            | 19%                              | 8.00            | เพิ่มขึ้น        |
| 22                                | กระเสียว สุพรรณบุรี        | 240                  | 40                               | 200                      | 289                                   | 120%                           | 116           | 48%                               | 76            | 32%                               | 99            | 41%                               | 59            | 25%                              | 17.00           | เพิ่มขึ้น        |
| <b>รวมภาคกลาง</b>                 |                            | <b>1.92%</b>         | <b>1,360</b>                     | <b>60</b>                | <b>1,300</b>                          | <b>102%</b>                    | <b>889</b>    | <b>65%</b>                        | <b>829</b>    | <b>61%</b>                        | <b>835</b>    | <b>61%</b>                        | <b>775</b>    | <b>57%</b>                       | <b>54.00</b>    | <b>เพิ่มขึ้น</b> |
| <b>ภาคตะวันตก (2)</b>             |                            |                      |                                  |                          |                                       |                                |               |                                   |               |                                   |               |                                   |               |                                  |                 |                  |
| 23                                | ศรีนครินทร์ (2) กาญจนบุรี  | 17,745               | 10,265                           | 7,480                    | 15,385                                | 87%                            | 16,418        | 93%                               | 6,153         | 35%                               | 16,235        | 91%                               | 5,970         | 34%                              | 183.00          | เพิ่มขึ้น        |
| 24                                | วชิราลงกรณ (2) กาญจนบุรี   | 8,860                | 3,012                            | 5,848                    | 7,016                                 | 79%                            | 7,846         | 89%                               | 4,834         | 55%                               | 7,831         | 88%                               | 4,819         | 54%                              | 15.00           | เพิ่มขึ้น        |
| <b>รวมภาคตะวันตก</b>              |                            | <b>37.51%</b>        | <b>26,605</b>                    | <b>13,277</b>            | <b>13,328</b>                         | <b>84%</b>                     | <b>24,264</b> | <b>91%</b>                        | <b>10,987</b> | <b>41%</b>                        | <b>24,066</b> | <b>90%</b>                        | <b>10,789</b> | <b>41%</b>                       | <b>198.00</b>   | <b>เพิ่มขึ้น</b> |
| <b>ภาคตะวันออก (6+4)</b>          |                            |                      |                                  |                          |                                       |                                |               |                                   |               |                                   |               |                                   |               |                                  |                 |                  |
| 25                                | ขุนด่าน นครนายก            | 224                  | 5.00                             | 219                      | 220                                   | 98%                            | 224           | 100%                              | 219           | 98%                               | 224           | 100%                              | 219           | 98%                              | -               | คงที่            |
| 26                                | คลองสีปัด ฉะเชิงเทรา       | 420                  | 30.00                            | 390                      | 297                                   | 71%                            | 391           | 93%                               | 361           | 86%                               | 392           | 93%                               | 362           | 86%                              | -1.00           | ลดลง             |
| 27                                | บางพระ (3) ชลบุรี          | 117                  | 12.00                            | 105                      | 113                                   | 97%                            | 94            | 80%                               | 82            | 70%                               | 91            | 78%                               | 79            | 68%                              | 3.00            | เพิ่มขึ้น        |
| 28                                | หนองปลาไหล (3) ระยอง       | 164                  | 13.75                            | 150                      | 160                                   | 98%                            | 169           | 103%                              | 155           | 95%                               | 165           | 101%                              | 151           | 92%                              | 4.00            | เพิ่มขึ้น        |
| 29                                | ประแสร์ (3) ระยอง          | 295                  | 20.00                            | 275                      | 300                                   | 102%                           | 286           | 97%                               | 266           | 90%                               | 284           | 96%                               | 264           | 89%                              | 2.00            | เพิ่มขึ้น        |
| 30                                | มาบประชัน (3) ระยอง        | 17                   | 0.72                             | 16                       | 12                                    | 70%                            | 18            | 107%                              | 17            | 103%                              | 15            | 92%                               | 14.48         | 87%                              | 2.59            | เพิ่มขึ้น        |
| 31                                | หนองค้อ (3) ระยอง          | 21                   | 1.00                             | 20                       | 22                                    | 101%                           | 19            | 91%                               | 18            | 86%                               | 19            | 87%                               | 17.69         | 83%                              | 0.70            | เพิ่มขึ้น        |
| 32                                | ดอกกราม (3) ระยอง          | 79                   | 3.00                             | 76                       | 78                                    | 98%                            | 80            | 100%                              | 77            | 96%                               | 79            | 100%                              | 76.41         | 96%                              | 0.12            | เพิ่มขึ้น        |
| 33                                | คลองใหญ่ (3) ระยอง         | 45                   | 3.00                             | 42                       | 40                                    | 87%                            | 40            | 88%                               | 37            | 81%                               | 38            | 84%                               | 35.34         | 78%                              | 1.45            | เพิ่มขึ้น        |
| 34                                | นฤมิตรนครดา ปราจีนบุรี     | 295                  | 19.00                            | 276                      | 224                                   | 76%                            | 297           | 101%                              | 278           | 94%                               | 295           | 100%                              | 276.00        | 94%                              | 2.00            | เพิ่มขึ้น        |
| <b>รวมภาคตะวันออก</b>             |                            | <b>2.37%</b>         | <b>1,678</b>                     | <b>107</b>               | <b>1,570</b>                          | <b>87%</b>                     | <b>1,617</b>  | <b>96%</b>                        | <b>1,510</b>  | <b>90%</b>                        | <b>1,603</b>  | <b>96%</b>                        | <b>1,495</b>  | <b>89%</b>                       | <b>14.86</b>    | <b>เพิ่มขึ้น</b> |
| <b>ภาคใต้ (4)</b>                 |                            |                      |                                  |                          |                                       |                                |               |                                   |               |                                   |               |                                   |               |                                  |                 |                  |
| 35                                | แก่งกระจาน เพชรบุรี        | 710                  | 65                               | 645                      | 394                                   | 55%                            | 673           | 95%                               | 608           | 86%                               | 634           | 89%                               | 569           | 80%                              | 39.00           | เพิ่มขึ้น        |
| 36                                | ปราณบุรี ประจวบคีรีขันธ์   | 391                  | 18                               | 373                      | 251                                   | 64%                            | 369           | 94%                               | 351           | 90%                               | 355           | 91%                               | 337           | 86%                              | 14.00           | เพิ่มขึ้น        |
| 37                                | รัชชประภา (2) สุราษฎร์ธานี | 5,639                | 1,352                            | 4,287                    | 4,403                                 | 78%                            | 4,848         | 86%                               | 3,496         | 62%                               | 4,846         | 86%                               | 3,494         | 62%                              | 2.00            | เพิ่มขึ้น        |
| 38                                | บางลา (2) ยะลา             | 1,454                | 276                              | 1,178                    | 713                                   | 49%                            | 922           | 63%                               | 646           | 44%                               | 891           | 61%                               | 615           | 42%                              | 31.00           | เพิ่มขึ้น        |
| <b>รวมภาคใต้</b>                  |                            | <b>11.55%</b>        | <b>8,194</b>                     | <b>1,711</b>             | <b>6,483</b>                          | <b>70%</b>                     | <b>6,812</b>  | <b>83%</b>                        | <b>5,101</b>  | <b>62%</b>                        | <b>6,726</b>  | <b>82%</b>                        | <b>5,015</b>  | <b>61%</b>                       | <b>86.00</b>    | <b>เพิ่มขึ้น</b> |
| <b>รวมทั้งประเทศ</b>              |                            | <b>100%(38)</b>      | <b>71,031</b>                    | <b>23,548</b>            | <b>47,482</b>                         | <b>84%</b>                     | <b>57,746</b> | <b>81%</b>                        | <b>34,172</b> | <b>48%</b>                        | <b>57,075</b> | <b>80%</b>                        | <b>33,507</b> | <b>47%</b>                       | <b>664.86</b>   | <b>เพิ่มขึ้น</b> |

ที่มาข้อมูล : ตารางสรุปสภาพน้ำในอ่างเก็บน้ำขนาดใหญ่ทั่วประเทศ และตารางสรุปสภาพน้ำในอ่างเก็บน้ำภาคตะวันออก กรมชลประทาน

#### หมายเหตุ :

- อ่างเก็บน้ำขนาดใหญ่ หมายถึง อ่างเก็บน้ำที่มีความจุตั้งแต่ 100 ล้าน ลบ.ม. ขึ้นไป
- เป็นอ่างเก็บน้ำอยู่ในความรับผิดชอบของการไฟฟ้าฝ่ายผลิตแห่งประเทศไทย(10) นอกนั้นอยู่ในความรับผิดชอบของกรมชลประทาน (28)
- เป็นอ่างเก็บน้ำขนาดกลางที่มีความสำคัญต่อการอุตสาหกรรมและการประปา ของผู้มาขึ้นจังหวัดและวันออก
- ที่มา : กรมชลประทาน และการไฟฟ้าฝ่ายผลิตแห่งประเทศไทย
- จังหวัดที่มีอ่างเก็บน้ำขนาดใหญ่มีจำนวน 26 จังหวัด ไม่มี 50 จังหวัด

รศ. หมายถึง ระดับเก็บกักของอ่าง



ศูนย์เขชลา



ศูนย์ป้องกันกักตุนน้ำ กรมทรัพยากรน้ำ

#### ลำดับของเขื่อนตามความจุ

- ศรีนครินทร์ 2.ภูมิพล 3.สิริกิติ์ 4.วชิราลงกรณ 5.รัชชประภา
- อุบลรัตน์ 7.สิรินธร 8.บางลา 9.ลำปาว 10.ป่าสัก

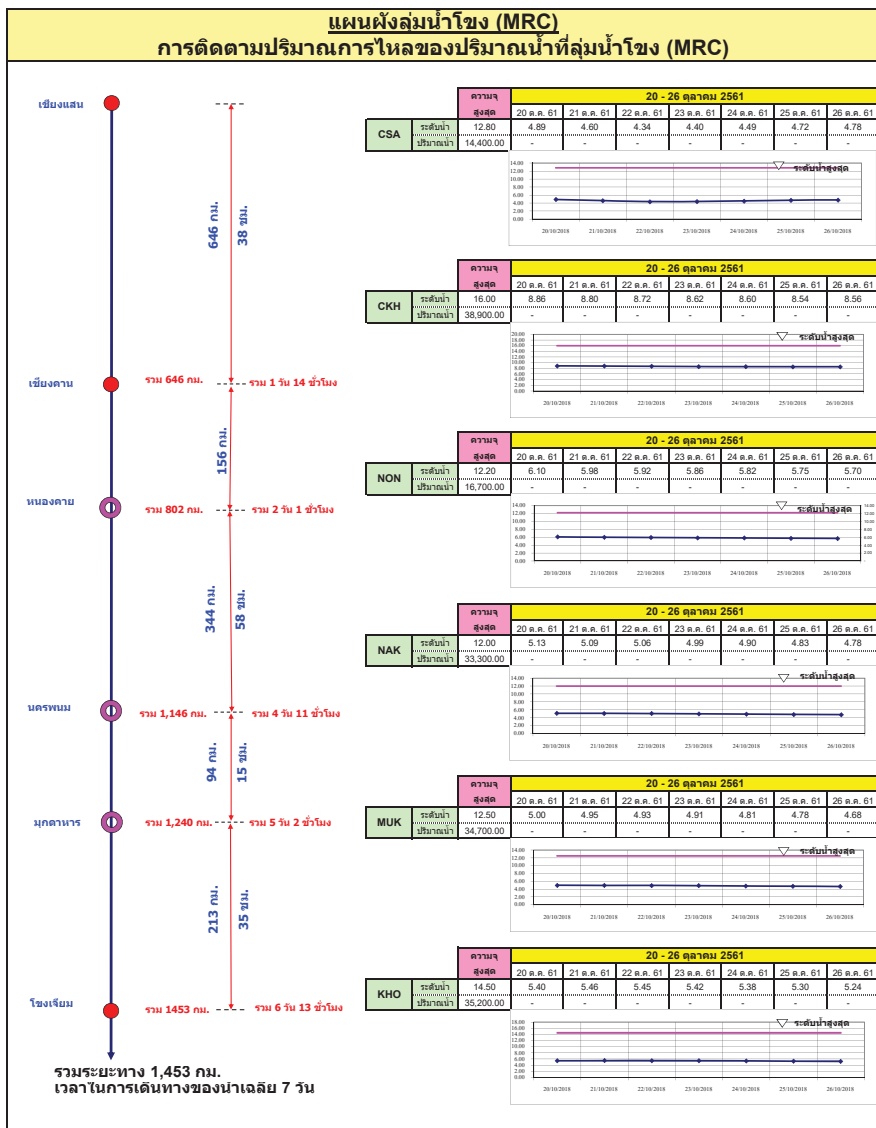
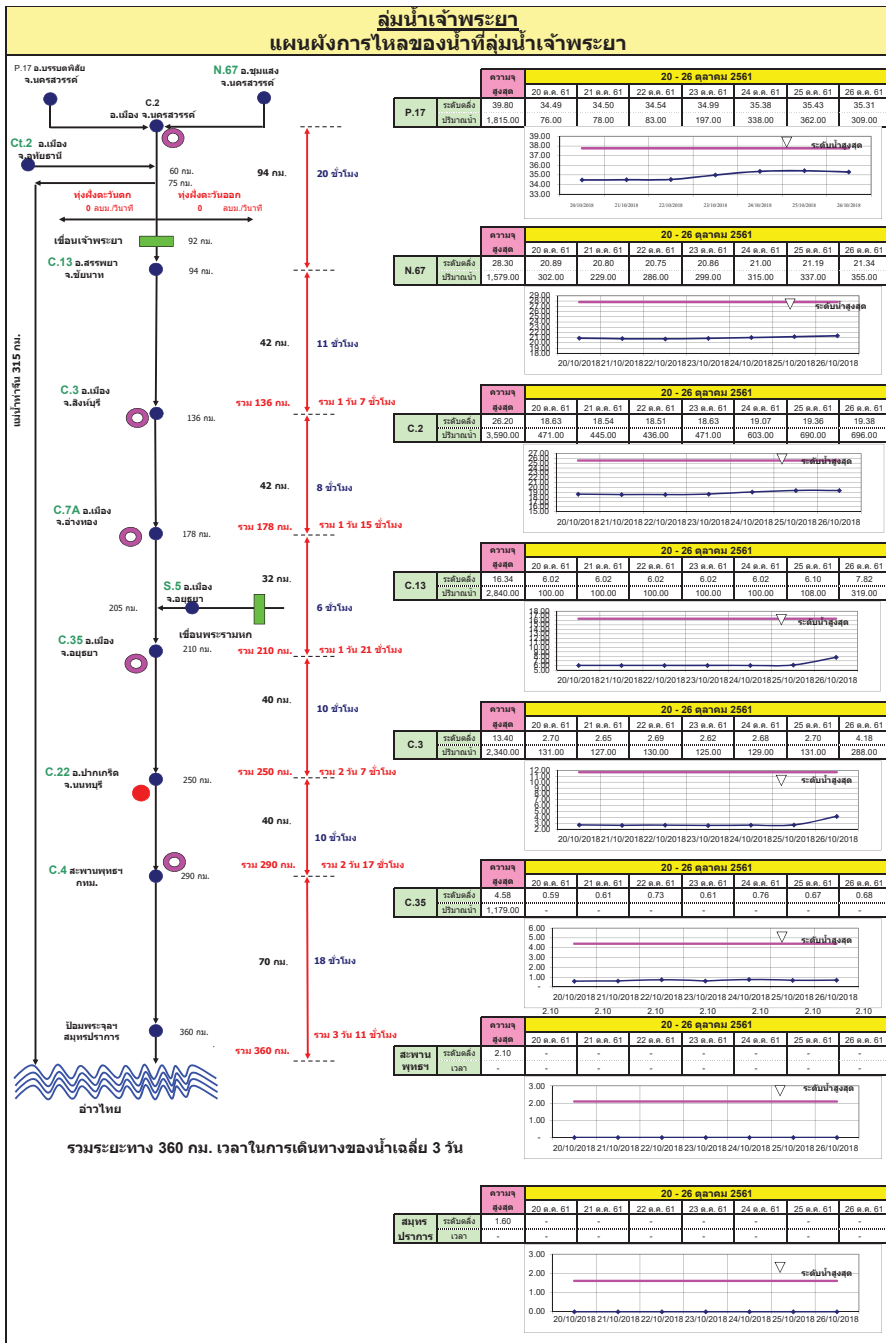
#### ลำดับของเขื่อนตามปริมาณน้ำใช้การได้

- ภูมิพล 2.ศรีนครินทร์ 3.สิริกิติ์ 4.วชิราลงกรณ 5.รัชชประภา
- ลำปาว 7.อุบลรัตน์ 8.บางลา 9.สิรินธร 10.ป่าสัก

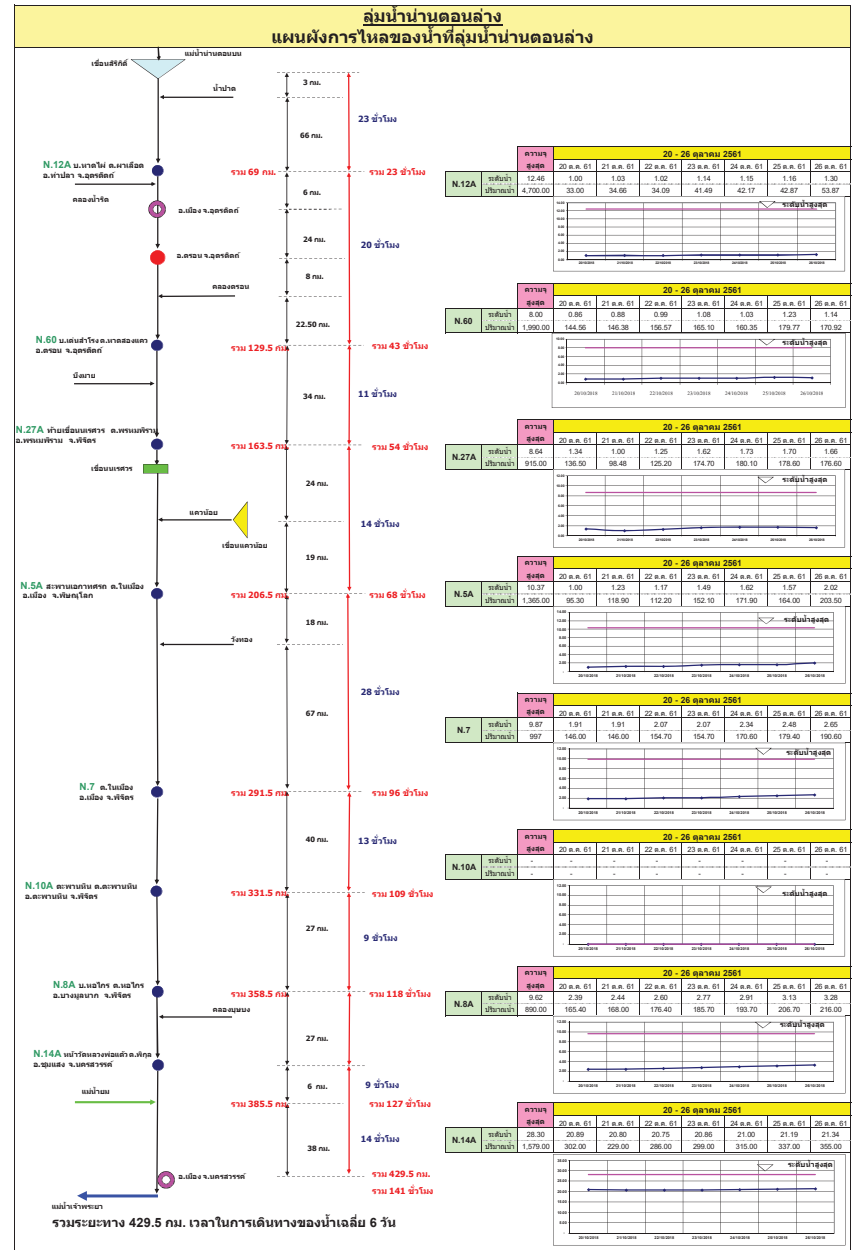
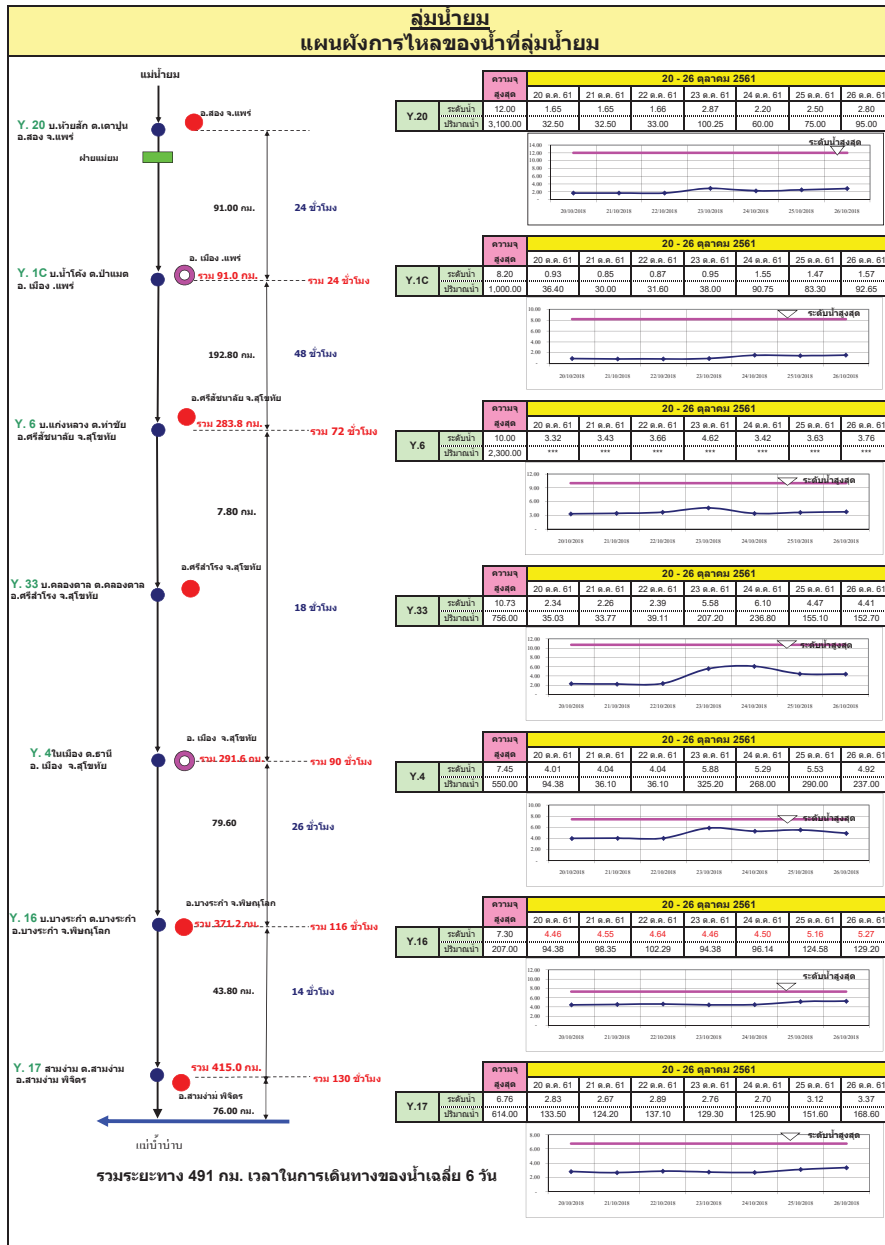
# สถานการณ์น้ำในลำน้ำ





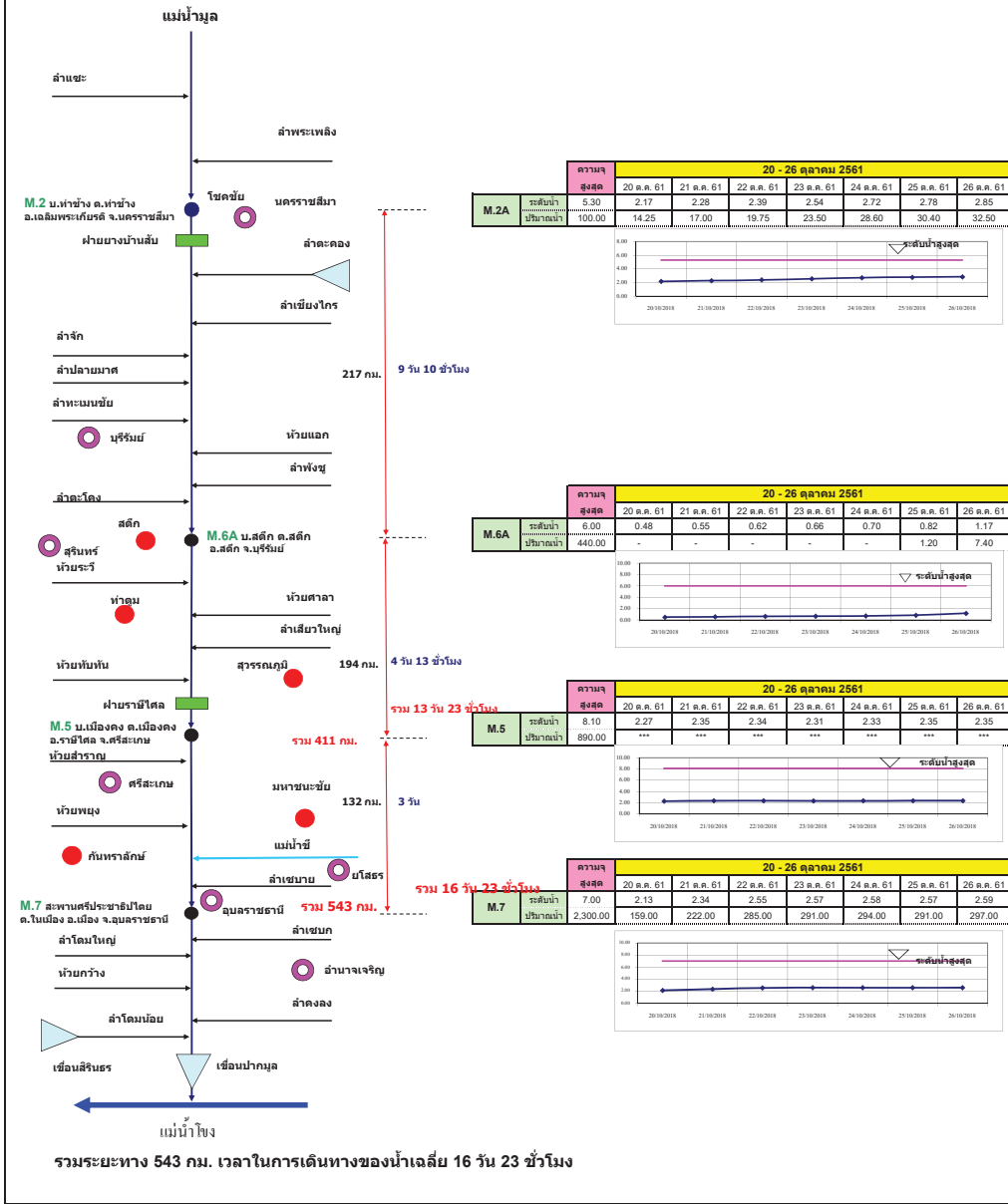


| ชื่อลุ่มน้ำ | ระยะทาง (กม.) | 20 - 26 ตุลาคม 2561 |        |        |           |        |        |           |
|-------------|---------------|---------------------|--------|--------|-----------|--------|--------|-----------|
|             |               | ค่าเฉลี่ย           | สูงสุด | ต่ำสุด | ค่าเฉลี่ย | สูงสุด | ต่ำสุด | ค่าเฉลี่ย |
| CSA         | 12.80         | 4.89                | 4.60   | 4.34   | 4.40      | 4.49   | 4.72   | 4.78      |
| CKH         | 16.00         | 8.86                | 8.80   | 8.72   | 8.62      | 8.60   | 8.54   | 8.56      |
| NON         | 12.20         | 6.10                | 5.98   | 5.92   | 5.86      | 5.82   | 5.75   | 5.70      |
| NAK         | 12.00         | 5.13                | 5.09   | 5.06   | 4.99      | 4.90   | 4.83   | 4.78      |
| MUK         | 12.50         | 5.00                | 4.95   | 4.93   | 4.91      | 4.81   | 4.78   | 4.89      |
| KHO         | 14.50         | 5.40                | 5.46   | 5.45   | 5.42      | 5.38   | 5.30   | 5.24      |

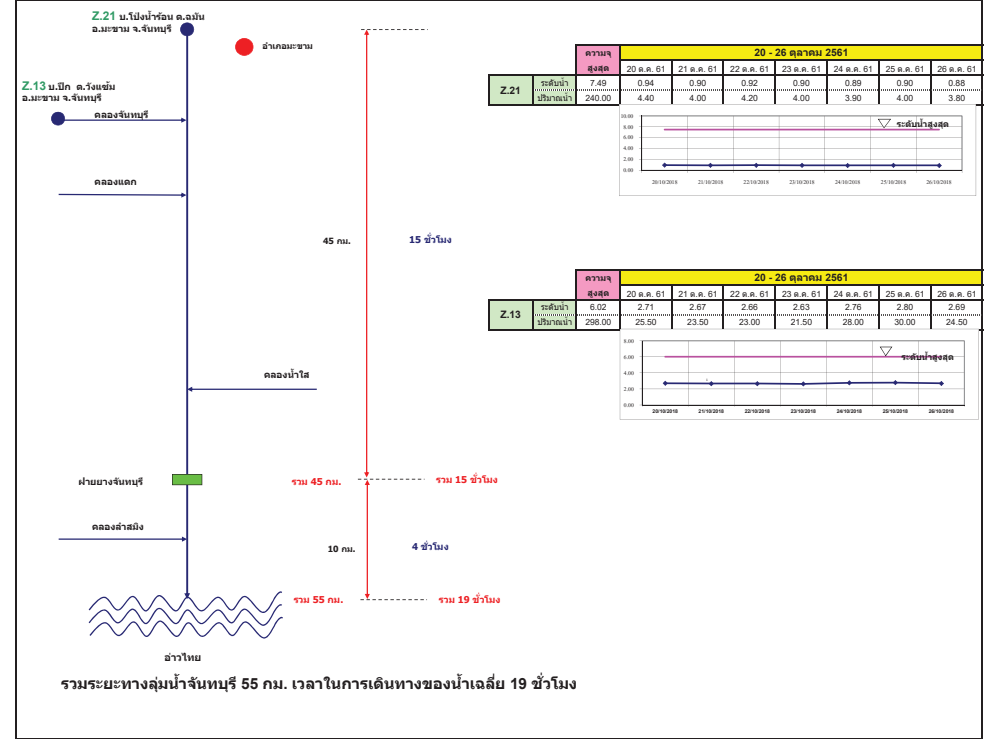


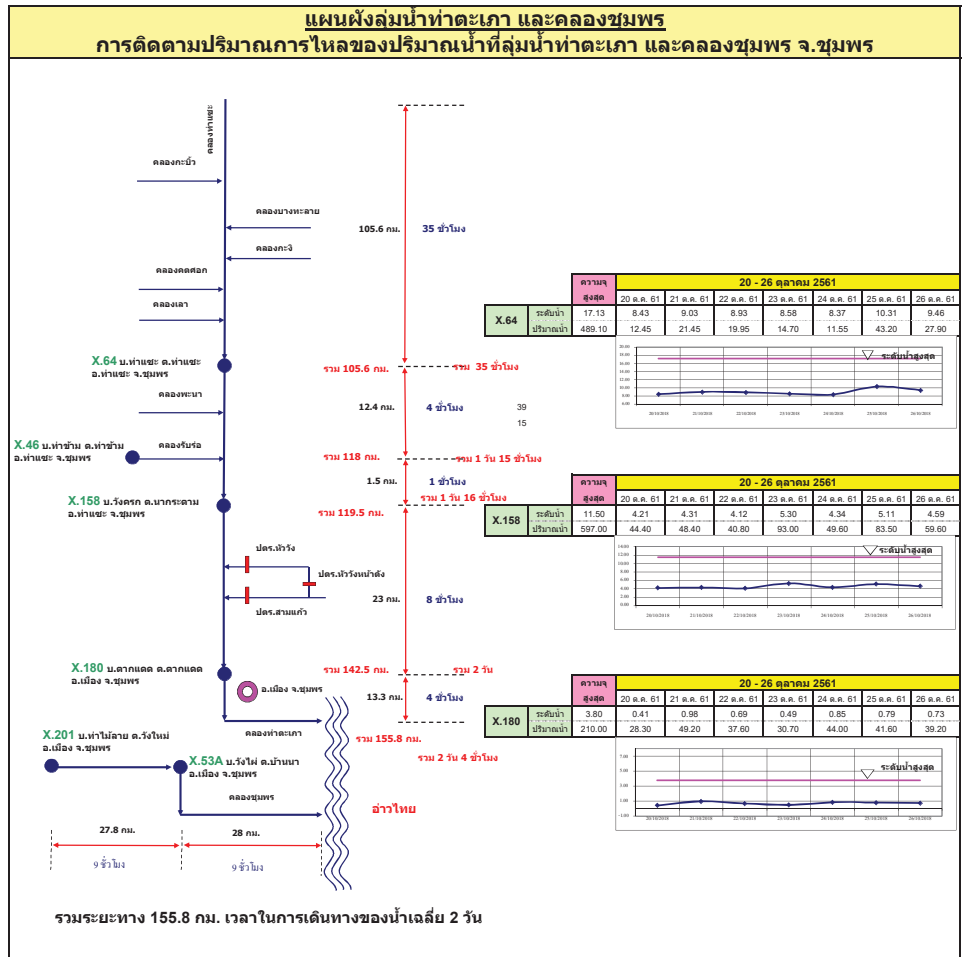
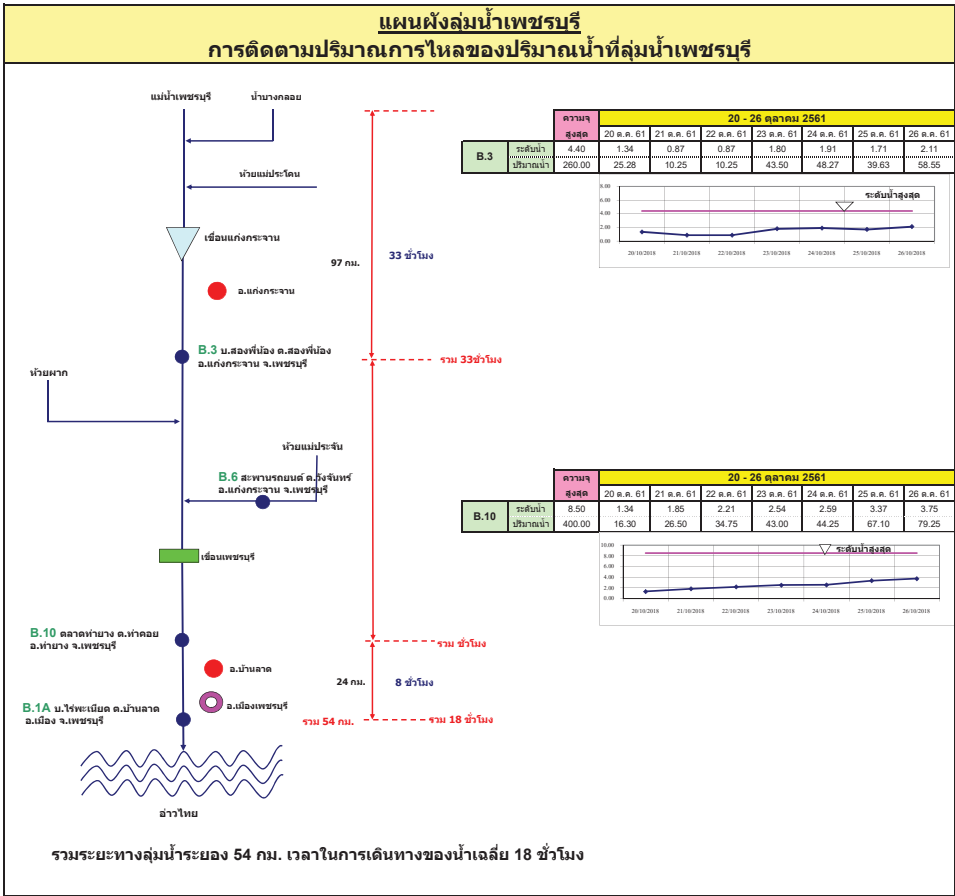
## ลุ่มน้ำมูล

### การติดตามปริมาณการไหลของปริมาณน้ำที่ลุ่มน้ำมูล

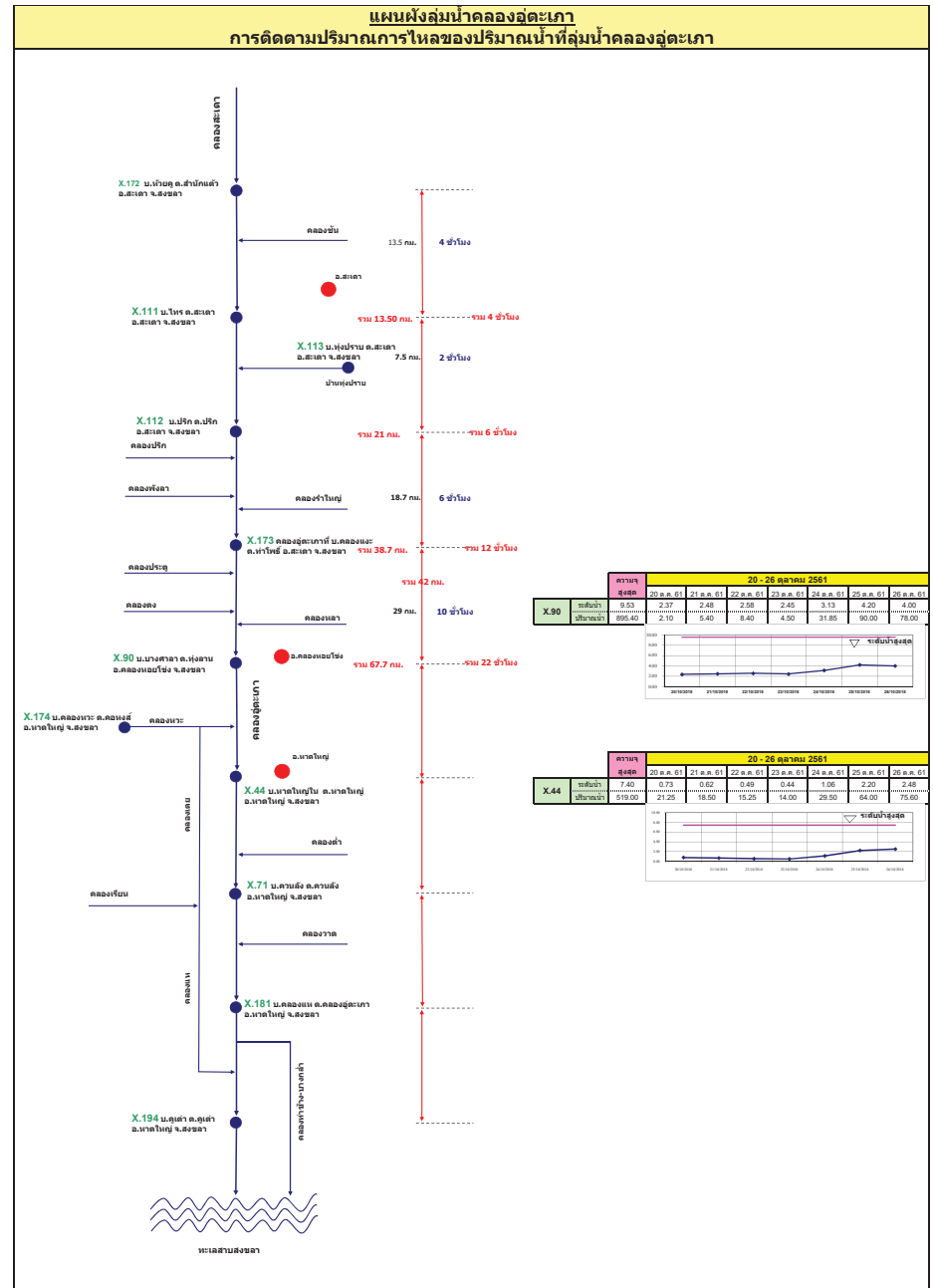
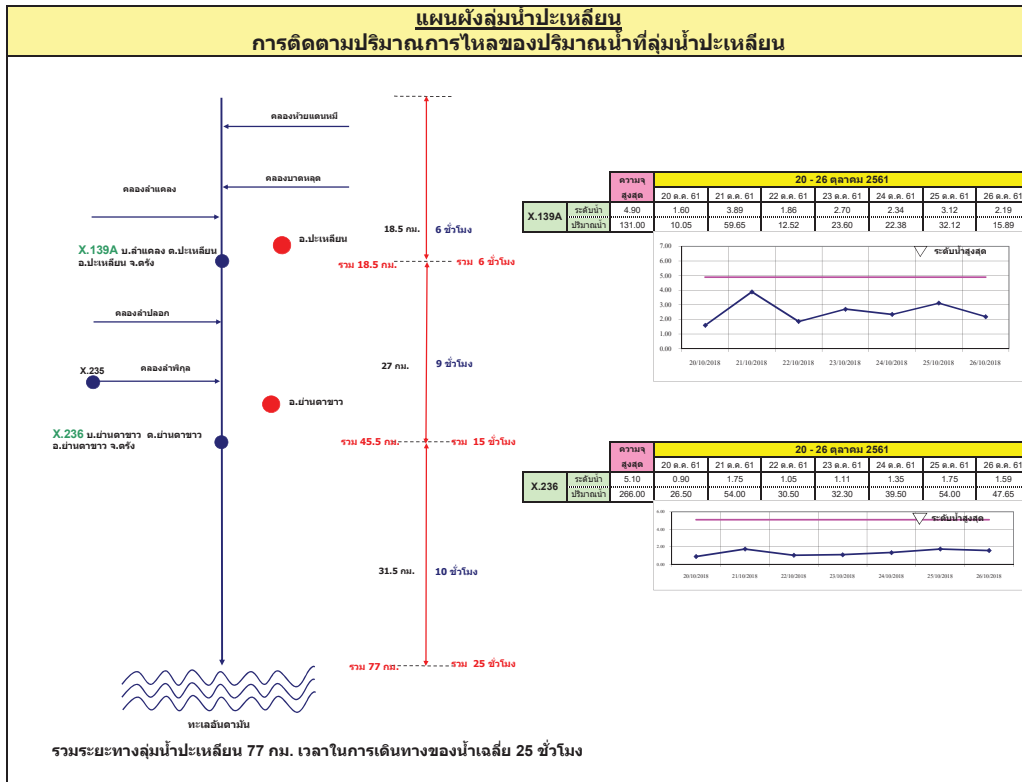


## แผนผังลุ่มน้ำจันทบุรี









รายงานสถานการณ์น้ำ  
รายลุ่มน้ำ





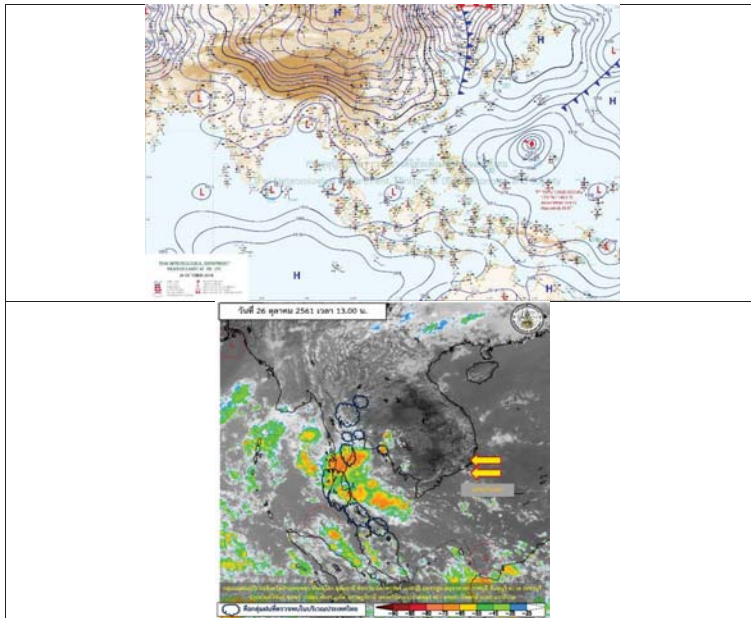
## รายงานสถานการณ์น้ำและคาดการณ์น้ำในพื้นที่ ลุ่มน้ำโขง-ชี-มูล วันที่ 26 ตุลาคม 2561

### 1. พยากรณ์อากาศ

ตารางที่ 1 พยากรณ์อากาศ วันที่ 26 ตุลาคม 2561

|                       |  |
|-----------------------|--|
| ภาคตะวันออกเฉียงเหนือ | อากาศเย็นในตอนเช้า อุณหภูมิจะลดลง 1-3 องศาเซลเซียส                               |
|                       | สำหรับบริเวณยอดภูมิกวากาศหนาว อุณหภูมิต่ำสุด 8-12 องศาเซลเซียส                   |
|                       | อุณหภูมิต่ำสุด 21-23 องศาเซลเซียส  |
|                       | อุณหภูมิสูงสุด 33-35 องศาเซลเซียส<br>ลมตะวันออกเฉียงเหนือ ความเร็ว 10-30 กม./ชม. |

ที่มา : [https://www.tmd.go.th/daily\\_forecast.php](https://www.tmd.go.th/daily_forecast.php)



รูปที่ 1 พยากรณ์อากาศ วันที่ 26 ต.ค. 2561



### 2. สรุประดับน้ำรายวัน

กรมชลประทานแจ้งพยากรณ์น้ำไว้เป็นระดับน้ำในเขตลุ่มน้ำโขง-ชี-มูล

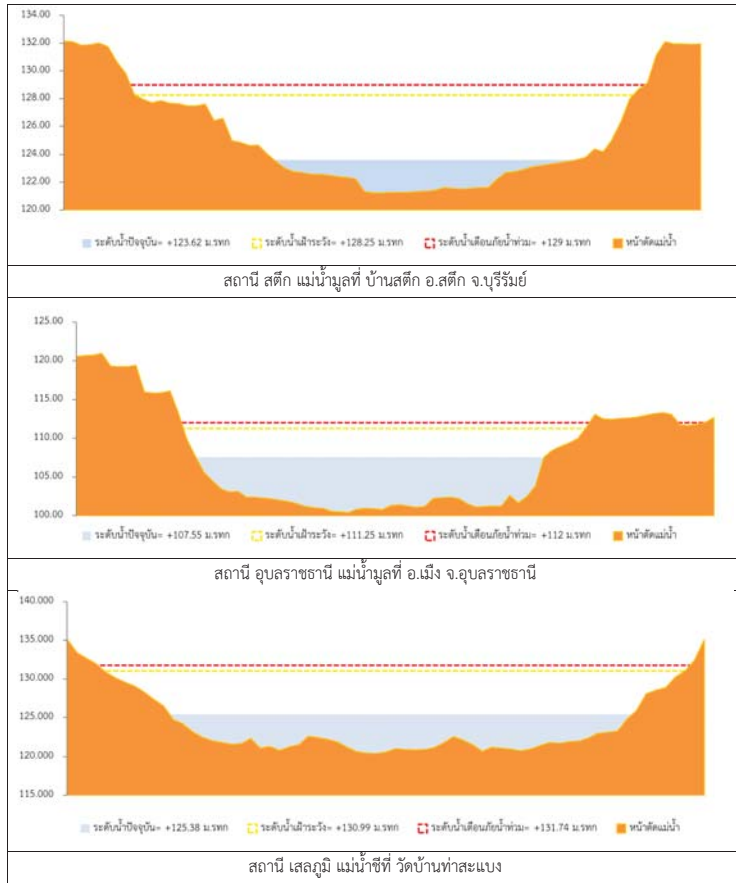
| จุดวัด | สถานี  | พื้นที่        | วันที่ 25-26 ต.ค. |        | สรุปสถานการณ์น้ำ |          |          |          |          | แนวโน้ม  |        |           |        |        |        |
|--------|--------|----------------|-------------------|--------|------------------|----------|----------|----------|----------|----------|--------|-----------|--------|--------|--------|
|        |        |                | ค่า H             | ค่า H  | 25-10-61         | 26-10-61 | 27-10-61 | 28-10-61 | 29-10-61 | 30-10-61 | ลดลง   | เพิ่มขึ้น |        |        |        |
| 1      | บ้านนา | ลุ่มน้ำชีตอนบน | 137.05            | 138.01 | 138.30           | 138.30   | 138.30   | 138.30   | 138.30   | 138.30   | 138.30 | 138.30    | 138.30 | 138.30 | 138.30 |
| 2      | บ้านนา | ลุ่มน้ำชีตอนบน | 137.25            | 138.01 | 138.30           | 138.30   | 138.30   | 138.30   | 138.30   | 138.30   | 138.30 | 138.30    | 138.30 | 138.30 | 138.30 |
| 3      | บ้านนา | ลุ่มน้ำชีตอนบน | 137.09            | 137.74 | 138.30           | 138.30   | 138.30   | 138.30   | 138.30   | 138.30   | 138.30 | 138.30    | 138.30 | 138.30 | 138.30 |
| 4      | บ้านนา | ลุ่มน้ำชีตอนบน | 136.95            | 137.71 | 138.30           | 138.30   | 138.30   | 138.30   | 138.30   | 138.30   | 138.30 | 138.30    | 138.30 | 138.30 | 138.30 |
| 5      | บ้านนา | ลุ่มน้ำชีตอนบน | 136.85            | 137.61 | 138.30           | 138.30   | 138.30   | 138.30   | 138.30   | 138.30   | 138.30 | 138.30    | 138.30 | 138.30 | 138.30 |
| 6      | บ้านนา | ลุ่มน้ำชีตอนบน | 136.85            | 137.61 | 138.30           | 138.30   | 138.30   | 138.30   | 138.30   | 138.30   | 138.30 | 138.30    | 138.30 | 138.30 | 138.30 |

กรมชลประทานแจ้งพยากรณ์น้ำไว้เป็นระดับน้ำในเขตลุ่มน้ำโขง-ชี-มูล

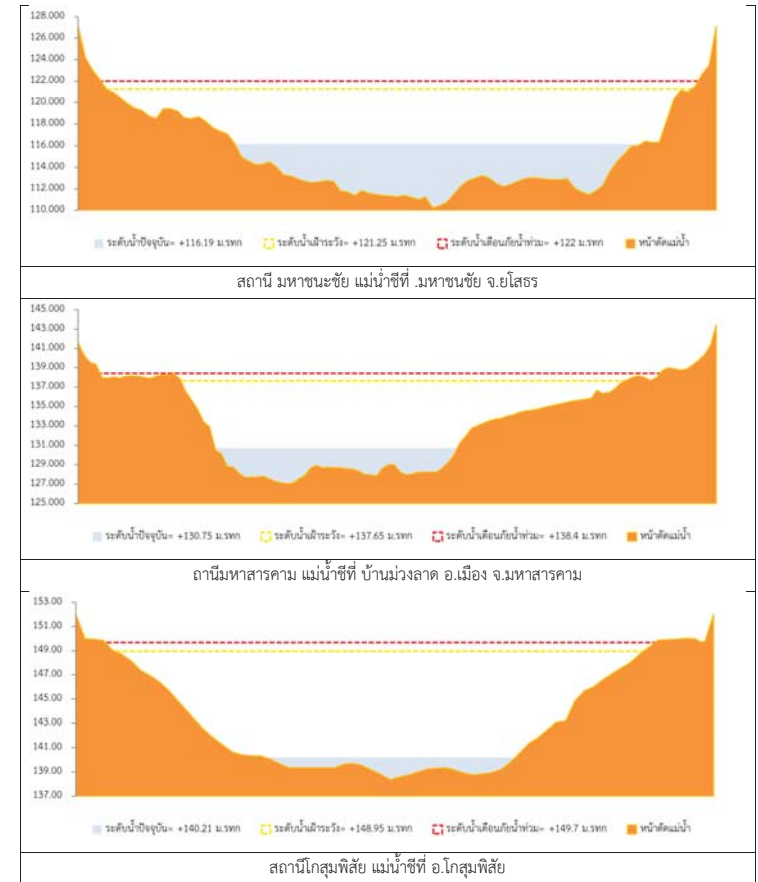
กรมชลประทานแจ้งพยากรณ์น้ำไว้เป็นระดับน้ำในเขตลุ่มน้ำโขง-ชี-มูล



## 2.1 ระดับน้ำในลำน้ำ



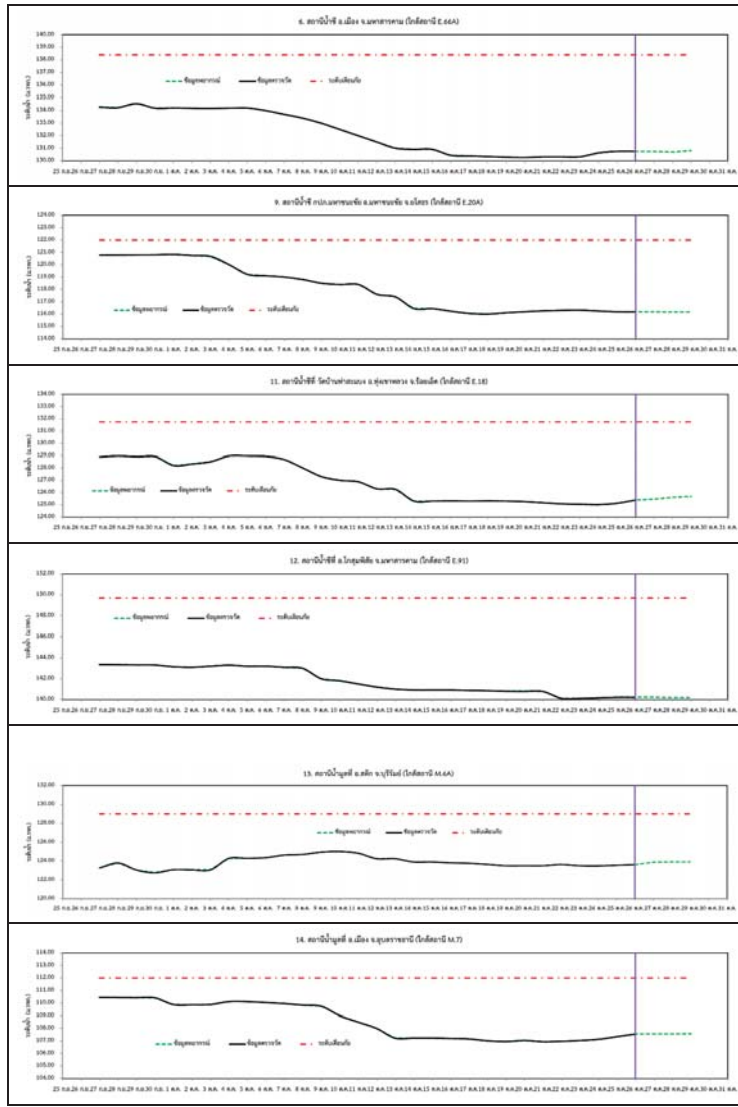
รูปที่ 2 กราฟระดับน้ำในลำน้ำ



รูปที่ 2 กราฟระดับน้ำในลำน้ำ (ต่อ)



### 3. ผลการวิเคราะห์สถานการณ์น้ำ



### รูปที่ 3 กราฟระดับน้ำย้อนหลัง 30 วัน และคาพยากรณ์

### 4. สรุปสถานการณ์ ระดับน้ำอยู่ในเกณฑ์ปกติ





# โครงการพัฒนาระบบพยากรณ์และเตือนภัยทรัพยากรน้ำ

ศูนย์ป้องกันวิกฤติน้ำ กรมทรัพยากรน้ำ กระทรวงทรัพยากรธรรมชาติและสิ่งแวดล้อม

180 ถนนพระรามที่ 6 ซอย 34 แขวงสามเสนใน เขตพญาไท กรุงเทพมหานคร 10400 โทรศัพท์ 0 2271 6000

http://tele-pwps.dwr.go.th



# โครงการพัฒนาระบบพยากรณ์และเตือนภัยทรัพยากรน้ำ

ศูนย์ป้องกันวิกฤติน้ำ กรมทรัพยากรน้ำ กระทรวงทรัพยากรธรรมชาติและสิ่งแวดล้อม

180 ถนนพระรามที่ 6 ซอย 34 แขวงสามเสนใน เขตพญาไท กรุงเทพมหานคร 10400 โทรศัพท์ 0 2271 6000

http://tele-pwps.dwr.go.th



## รายงานสถานการณ์น้ำลุ่มน้ำปิง วันที่ 26 ตุลาคม 2561

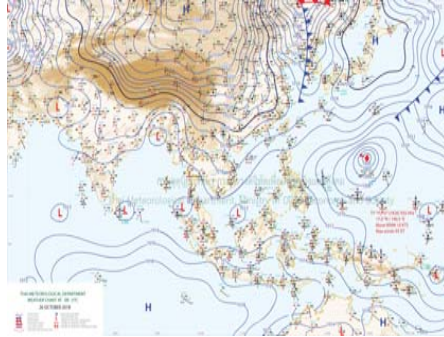
### 1) สภาพภูมิอากาศ (ที่มา : กรมอุตุนิยมวิทยา)

#### ลักษณะอากาศทั่วไป

พยากรณ์อากาศ 24 ชั่วโมงข้างหน้าประเทศไทยยังคงมีฝนฟ้าคะนองเกิดขึ้น สำหรับภาคใต้มีฝนตกหนักบางแห่ง ขอให้ประชาชนบริเวณดังกล่าวระวังอันตรายจากฝนตกหนักและฝนที่ตกสะสม ที่อาจทำให้เกิดน้ำท่วมฉับพลัน และน้ำป่าไหลหลากได้ สำหรับคลื่นลมบริเวณทะเลอันดามันมีกำลังปานกลาง โดยมีคลื่นสูงประมาณ 2 เมตร บริเวณที่มีฝนฟ้าคะนองทะเลมีคลื่นสูงกว่า 2 เมตร ขอให้ชาวเรือเดินเรือด้วยความระมัดระวัง เรือเล็กควรงดออกจากฝั่งในช่วงเวลาดังกล่าวไว้ด้วย

#### สภาพอากาศภาคเหนือ ( เวลา 06:00 น.วันนี้ - 06:00 น.วันพรุ่งนี้ )

มีเมฆมาก กับมีฝนฟ้าคะนอง ร้อยละ 40 ของพื้นที่ ส่วนมากบริเวณจังหวัดแม่ฮ่องสอน เชียงใหม่ เชียงราย ลำพูน ลำปาง และตาก อุณหภูมิต่ำสุด 22-25 องศาเซลเซียส อุณหภูมิสูงสุด 31-34 องศาเซลเซียส ลมตะวันออกเฉียงใต้ ความเร็ว 10-25 กม./ชม.



ภาพถ่ายดาวเทียม

แผนที่อากาศ

### 2) สรุปสถานการณ์ฝน

สรุปสถานการณ์ฝนในพื้นที่ลุ่มน้ำปิง จากข้อมูลตรวจวัดปริมาณน้ำฝนของสถานีโทรมาตร โครงการพัฒนาระบบพยากรณ์และเตือนภัยทรัพยากรน้ำ กรมทรัพยากรน้ำ สหสม 24 ชั่วโมง ระหว่างวันที่ 25 ตุลาคม 2561 เวลา 07:00 น. ถึง วันที่ 26 ตุลาคม 2561 เวลา 07:00 น.

และข้อมูลคาดการณ์ปริมาณน้ำฝนสะสม จากการประมวลผลข้อมูลภาพ NWP-WRF Model กรมอุตุนิยมวิทยา ดังแสดงในตาราง

| สถานีโทรมาตร                    | ที่ตั้ง                             | ปริมาณฝนตรวจวัดสะสม (ม.ม.) |       |          | ปริมาณฝนสะสมคาดการณ์ล่วงหน้า (ม.ม.) |          |       |
|---------------------------------|-------------------------------------|----------------------------|-------|----------|-------------------------------------|----------|-------|
|                                 |                                     | 3 วัน                      | 2 วัน | เมื่อวาน | วันนี้                              | พรุ่งนี้ | 3 วัน |
| 061503T น้ำแม่ตื่นที่บ้านดอย    | ด.ยางเปียง อ.อมก๋อย จ.เชียงใหม่     | 2.50                       | 2.50  | 0.00     | 9.00                                | 38.00    | 38.00 |
| 062002T โรงเรียนบ้านโป่งน้ำร้อน | ด.โป่งน้ำร้อน อ.คลองลาน จ.กำแพงเพชร | 45.50                      | 17.50 | 0.50     | 44.80                               | 82.50    | 82.50 |
| 060813T โรงเรียนวัดยังมีน       | ด.ยังมีน อ.เสเมิง จ.เชียงใหม่       | 52.00                      | 6.00  | 0.50     | 7.78                                | 14.73    | 14.73 |
| 060710T โรงเรียนแม่ตะไคร้       | ด.แม่ทาเหนือ อ.แม่ออน จ.เชียงใหม่   | 96.50                      | 0.50  | 0.00     | 30.31                               | 48.56    | 48.56 |
| 060906T โรงเรียนบ้านนาทราย      | ด.นาทราย อ.ลี้ จ.ลำพูน              | 71.50                      | 0.50  | 0.00     | 30.02                               | 77.52    | 77.52 |
| 061902T โรงเรียนบ้านหนองกระทุ่ม | ด.โป่งแดง อ.เมือง จ.ตาก             | 71.50                      | 13.00 | 12.00    | 54.87                               | 86.18    | 94.73 |

## รายงานสถานการณ์น้ำลุ่มน้ำปิง วันที่ 26 ตุลาคม 2561

| สถานีโทรมาตร                    | ที่ตั้ง                              | ปริมาณฝนตรวจวัดสะสม (ม.ม.) |       |          | ปริมาณฝนสะสมคาดการณ์ล่วงหน้า (ม.ม.) |          |       |
|---------------------------------|--------------------------------------|----------------------------|-------|----------|-------------------------------------|----------|-------|
|                                 |                                      | 3 วัน                      | 2 วัน | เมื่อวาน | วันนี้                              | พรุ่งนี้ | 3 วัน |
| 061103T รพ.สต.บ้านแอนจัดสรร     | ต.บ้านแอน อ.ดอยเต่า จ.เชียงใหม่      | 31.00                      | 0.50  | 0.00     | 28.33                               | 58.33    | 58.33 |
| 060814T น้ำแม่ขานที่บ้านท่าโป่ง | ต.บ้านแม่ อ.สันป่าตอง จ.เชียงใหม่    | 30.00                      | 2.00  | 0.00     | 6.88                                | 14.39    | 14.39 |
| 060711T โรงเรียนวัดห้วยแก้ว     | ต.ห้วยแก้ว อ.แม่ออน จ.เชียงใหม่      | 91.00                      | 0.00  | 0.00     | 40.96                               | 54.81    | 54.81 |
| 060907T โรงเรียนบ้านปางแม่ลอบ   | ต.ท่าแม่ลอบ อ.แม่ทา จ.ลำพูน          | 35.00                      | 3.50  | 0.00     | 19.89                               | 60.01    | 60.01 |
| 060205T โรงเรียนบ้านทุ่งข้าวพวง | ต.ทุ่งข้าวพวง อ.เชียงดาว จ.เชียงใหม่ | 26.50                      | 3.50  | 0.50     | 27.91                               | 44.24    | 44.24 |
| 060306T โรงเรียนพร้าวบูรพา      | ต.เวียง อ.พร้าว จ.เชียงใหม่          | 72.50                      | 35.50 | 0.00     | 40.49                               | 78.15    | 78.15 |
| 061207T โรงเรียนบ้านแมงจาร์     | ต.แมงจาร์ อ.แม่แจ่ม จ.เชียงใหม่      | 15.50                      | 3.50  | 0.00     | 16.00                               | 32.11    | 32.11 |
| 061206T น้ำแม่แจ่มที่บ้านทัพ    | ต.ท่าผา อ.แม่แจ่ม จ.เชียงใหม่        | 7.00                       | 3.00  | 0.00     | 16.36                               | 53.26    | 53.26 |

\*\*หมายเหตุ : ปริมาณฝนสะสมคาดการณ์ ได้จากการประมวลผลและคำนวณข้อมูลภาพจาก NWP-WRF Model กรมอุตุนิยมวิทยา\*\*

### 3) สรุประดับน้ำรายวัน

สรุปสถานการณ์น้ำในพื้นที่ลุ่มน้ำปิง จากข้อมูลตรวจวัดระดับน้ำของสถานีโทรมาตรโครงการพัฒนาระบบพยากรณ์และเตือนภัยทรัพยากรน้ำ กรมทรัพยากรน้ำ ณ เวลา 07:00 น. ของวันที่ 26 ตุลาคม 2561 และข้อมูลระดับน้ำคาดการณ์จากแบบจำลองทางคณิตศาสตร์ ดังแสดงในตาราง

| สถานีโทรมาตร                            | ที่ตั้ง                            | ระดับเตือนภัย | ระดับน้ำตรวจวัด (ม.รทก) |        | ระดับน้ำคาดการณ์ล่วงหน้า |        |        |           |
|---|------------------------------------|---------------|-------------------------|--------|--------------------------|--------|--------|-----------|
|   |                                    |               | เมื่อวาน                | วันนี้ | 1 วัน                    | 2 วัน  | 3 วัน  | แนวโน้ม   |
| 060109T แม่น้ำปิงที่บ้านสบอ้อ           | ต.แม่ทะ อ.เชียงดาว จ.เชียงใหม่     | 372.444       | 370.87                  | 369.98 | 369.98                   | 369.98 | 369.98 | คงที่     |
| 060905T น้ำแม่ลี้อ่าเกลือ               | ต.ลี้อ่าเกลือ จ.ลำพูน              | 468.686       | 465.34                  | 464.40 | 464.47                   | 464.53 | 464.57 | เพิ่มขึ้น |
| 061503T น้ำแม่ตื่นที่บ้านดอย            | ด.ยางเปียง อ.อมก๋อย จ.เชียงใหม่    | 792.425       | 788.66                  | 788.70 | 788.70                   | 788.70 | 788.70 | คงที่     |
| 061401T น้ำแม่หาดที่บ้านโป่งทุ่ง        | ต.โป่งทุ่ง อ.ดอยเต่า จ.เชียงใหม่   | 313.195       | 309.52                  | 309.52 | 309.52                   | 309.52 | 309.51 | คงที่     |
| 061901T คลองแม่ระกาที่บ้านวังชะโอน      | ต.ท่าไม้ อ.พรหมกระต่าย จ.กำแพงเพชร | 92.706        | 92.08                   | 92.13  | 92.13                    | 92.13  | 92.13  | คงที่     |
| 061701T ห้วยแม่ท้อที่บ้านเมืองตาก       | ต.แม่ท้อ อ.เมืองตาก จ.ตาก          | 109.236       | 106.35                  | 106.42 | 106.42                   | 106.42 | 106.42 | คงที่     |
| 061801T คลองวังเจ้าที่บ้านคลองลึก       | ต.เขียงทอง อ.วังเจ้า จ.ตาก         | 114.159       | 110.21                  | 110.03 | 109.90                   | 109.84 | 109.73 | คงที่     |
| 062001T คลองสวนหมากที่บ้านน้ำโพ         | ต.ท่ายูนราม อ.เมือง จ.กำแพงเพชร    | 83.383        | 81.95                   | 81.39  | 81.07                    | 80.82  | 80.58  | คงที่     |
| 060110T แม่น้ำปิงที่บ้านบางแก้ว         | ต.บางแก้ว อ.บรรพตพิสัย จ.นครสวรรค์ | 40.374        | 38.22                   | 37.94  | 37.82                    | 37.73  | 37.68  | คงที่     |
| 060111T แม่น้ำปิงที่บ้านป่ากร่องห้วยจี้ | ต.ตากออก อ.บ้านตาก จ.ตาก           | 119.165       | 118.03                  | 118.19 | 118.19                   | 118.19 | 118.19 | คงที่     |
| 060305T น้ำแม่ตั้งที่บ้านโป่งบัวบาน     | ต.แม่ตั้ง อ.พร้าว จ.เชียงใหม่      | 401.724       | 398.52                  | 397.73 | 397.73                   | 397.73 | 397.73 | คงที่     |
| 060814T น้ำแม่ขานที่บ้านท่าโป่ง         | ต.บ้านแม่ อ.สันป่าตอง จ.เชียงใหม่  | 312.826       | 308.97                  | 308.83 | 308.83                   | 308.83 | 308.83 | คงที่     |
| 061206T น้ำแม่แจ่มที่บ้านทัพ            | ต.ท่าผา อ.แม่แจ่ม จ.เชียงใหม่      | 470.269       | 468.39                  | 468.19 | 468.19                   | 468.19 | 468.19 | คงที่     |
| 060709T น้ำแม่จางที่บ้านทัพ             | ต.เวียงของ อ.เมือง จ.ลำพูน         | 294.671       | 294.11                  | 294.18 | 294.36                   | 294.57 | 294.66 | เพิ่มขึ้น |



# โครงการพัฒนาระบบพยากรณ์และเตือนภัยทรัพยากรน้ำ

ศูนย์ป้องกันวิกฤติน้ำ กรมทรัพยากรน้ำ กระทรวงทรัพยากรธรรมชาติและสิ่งแวดล้อม  
180 ถนนพระรามที่ 6 ซอย 34 แขวงสามเสนใน เขตพญาไท กรุงเทพมหานคร 10400 โทรศัพท์ 0 2271 6000  
<http://tele-pwps.dwr.go.th>



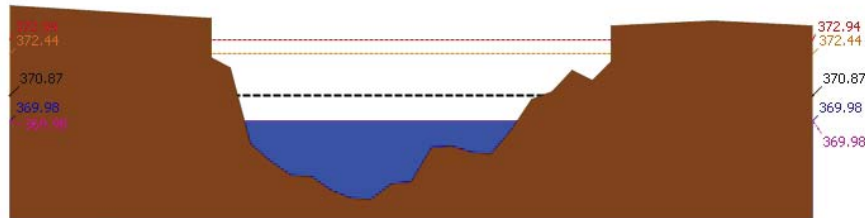
# โครงการพัฒนาระบบพยากรณ์และเตือนภัยทรัพยากรน้ำ

ศูนย์ป้องกันวิกฤติน้ำ กรมทรัพยากรน้ำ กระทรวงทรัพยากรธรรมชาติและสิ่งแวดล้อม  
180 ถนนพระรามที่ 6 ซอย 34 แขวงสามเสนใน เขตพญาไท กรุงเทพมหานคร 10400 โทรศัพท์ 0 2271 6000  
<http://tele-pwps.dwr.go.th>

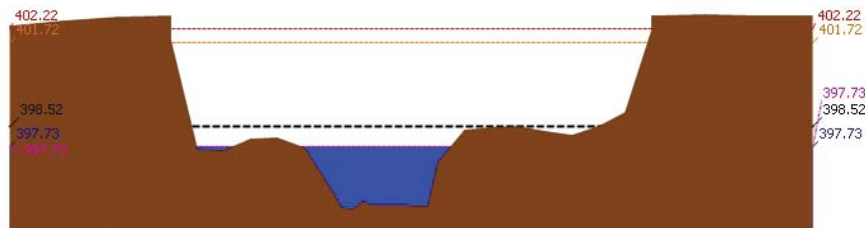


รายงานสถานการณ์น้ำลุ่มน้ำปิง วันที่ 26 ตุลาคม 2561

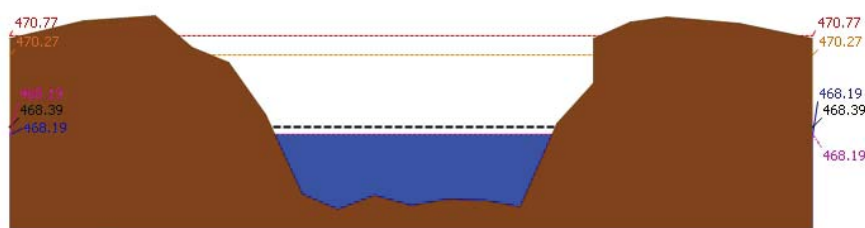
## 3.1) ระดับน้ำในลำน้ำ



ระดับปิจจัน --- ระดับวิกฤติ --- ระดับฝายระวัง --- เมื่อวาน 7:00 น. --- คาดการณ์ล่วงหน้า 1 วัน  
สถานี 060109T แม่บ้านปิงที่บ้านสบอ้อ ต.แม่บะ อ.เชียงดาว จ.เชียงใหม่ ระดับน้ำ 369.98 ม.รทก.




ระดับปิจจัน --- ระดับวิกฤติ --- ระดับฝายระวัง --- เมื่อวาน 7:00 น. --- คาดการณ์ล่วงหน้า 1 วัน  
สถานี 060305T บ้านแม่จืดที่บ้านโป่งบัวบาน ต.แม่ปิง อ.พร้าว จ.เชียงใหม่ ระดับน้ำ 397.73 ม.รทก.

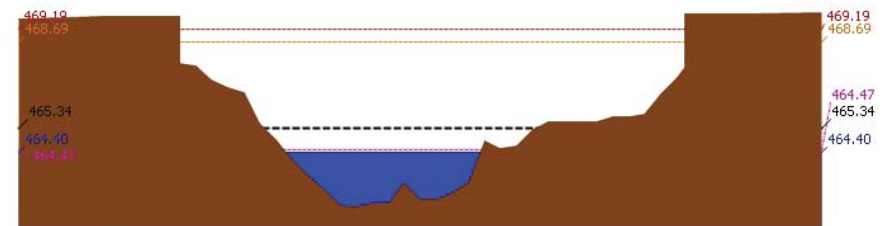


ระดับปิจจัน --- ระดับวิกฤติ --- ระดับฝายระวัง --- เมื่อวาน 7:00 น. --- คาดการณ์ล่วงหน้า 1 วัน  
สถานี 061206T บ้านแม่แจ่มที่บ้านทัพ ต.ท่าผา อ.แม่แจ่ม จ.เชียงใหม่ ระดับน้ำ 468.19 ม.รทก.

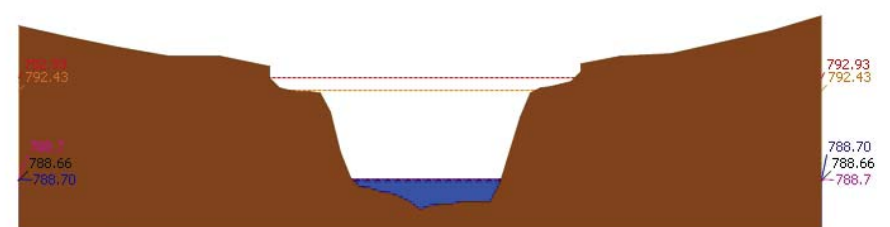
รายงานสถานการณ์น้ำลุ่มน้ำปิง วันที่ 26 ตุลาคม 2561



ระดับปิจจัน --- ระดับวิกฤติ --- ระดับฝายระวัง --- เมื่อวาน 7:00 น. --- คาดการณ์ล่วงหน้า 1 วัน  
สถานี 060709T บ้านแม่ถาวที่ลำพูน ต.เวียงของ อ.เมือง จ.ลำพูน ระดับน้ำ 294.18 ม.รทก.



ระดับปิจจัน --- ระดับวิกฤติ --- ระดับฝายระวัง --- เมื่อวาน 7:00 น. --- คาดการณ์ล่วงหน้า 1 วัน  
สถานี 060905T บ้านแม่ลิที่อำเภอลี้ ต.ลี้ อ.ลี้ จ.ลำพูน ระดับน้ำ 464.40 ม.รทก.



ระดับปิจจัน --- ระดับวิกฤติ --- ระดับฝายระวัง --- เมื่อวาน 7:00 น. --- คาดการณ์ล่วงหน้า 1 วัน  
สถานี 061503T บ้านแม่ตื่นที่บ้านคอย ต.ยางเปียง อ.อมก๋อย จ.เชียงใหม่ ระดับน้ำ 788.70 ม.รทก.



# โครงการพัฒนาระบบพยากรณ์และเตือนภัยทรัพยากรน้ำ

ศูนย์ป้องกันวิกฤติน้ำ กรมทรัพยากรน้ำ กระทรวงทรัพยากรธรรมชาติและสิ่งแวดล้อม

180 ถนนพระรามที่ 6 ซอย 34 แขวงสามเสนใน เขตพญาไท กรุงเทพมหานคร 10400 โทรศัพท์ 0 2271 6000

<http://tele-pwps.dwr.go.th>



# โครงการพัฒนาระบบพยากรณ์และเตือนภัยทรัพยากรน้ำ

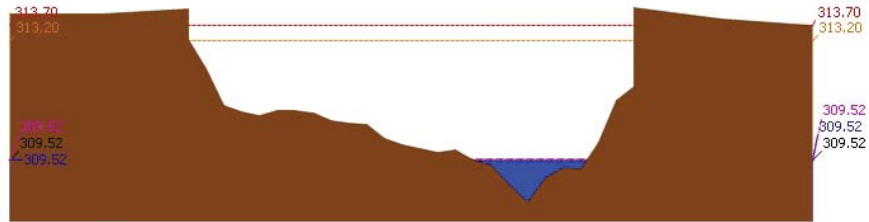
ศูนย์ป้องกันวิกฤติน้ำ กรมทรัพยากรน้ำ กระทรวงทรัพยากรธรรมชาติและสิ่งแวดล้อม

180 ถนนพระรามที่ 6 ซอย 34 แขวงสามเสนใน เขตพญาไท กรุงเทพมหานคร 10400 โทรศัพท์ 0 2271 6000

<http://tele-pwps.dwr.go.th>

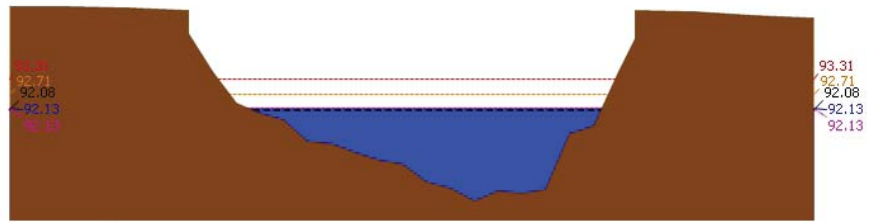


รายงานสถานการณ์น้ำลุ่มน้ำปิง วันที่ 26 ตุลาคม 2561



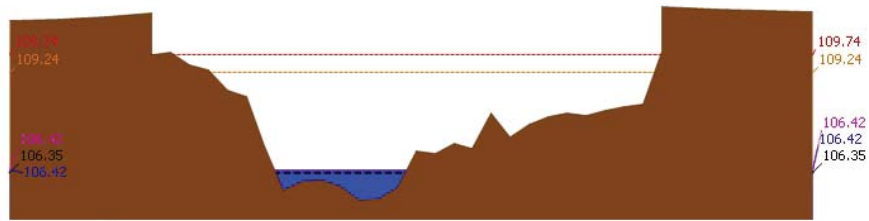
▲ ระดับปัจจุบัน --- ระดับวิกฤติ --- ระดับฝายระวัง ----- เมื่อวาน 7:00 น. ----- คาดการณ์ล่วงหน้า 1 วัน

สถานี 061401T บ้านหาดที่บ้านโป่งทุ่ง ต.โป่งทุ่ง อ.คอยเต่า จ.เชียงใหม่ ระดับน้ำ 309.52 ม.รทก.



▲ ระดับปัจจุบัน --- ระดับวิกฤติ --- ระดับฝายระวัง ----- เมื่อวาน 7:00 น. ----- คาดการณ์ล่วงหน้า 1 วัน

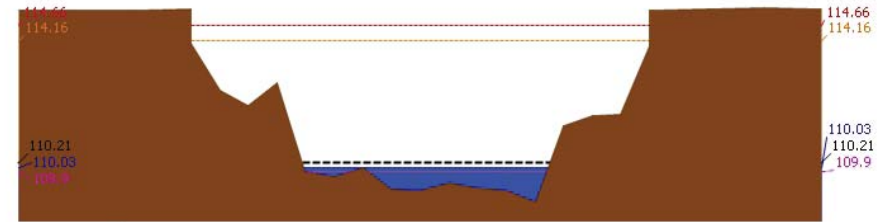
สถานี 061901T คลองแม่ระกาที่บ้านวังชะโอน ต.ท่าไม้ อ.พรานกระต่าย จ.กำแพงเพชร ระดับน้ำ 92.13 ม.รทก.



▲ ระดับปัจจุบัน --- ระดับวิกฤติ --- ระดับฝายระวัง ----- เมื่อวาน 7:00 น. ----- คาดการณ์ล่วงหน้า 1 วัน

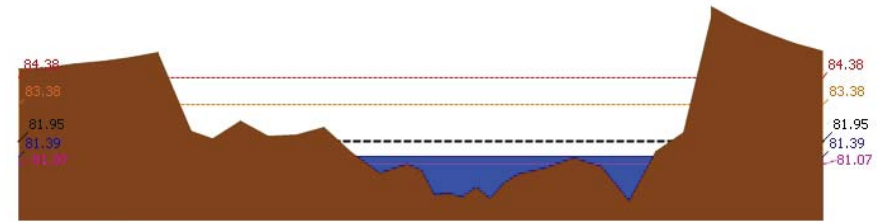
สถานี 061701T ห้วยแม่ท้อที่อำเภอเมืองตาก ค.แม่ท้อ อ.เมืองตาก จ.ตาก ระดับน้ำ 106.42 ม.รทก.

รายงานสถานการณ์น้ำลุ่มน้ำปิง วันที่ 26 ตุลาคม 2561



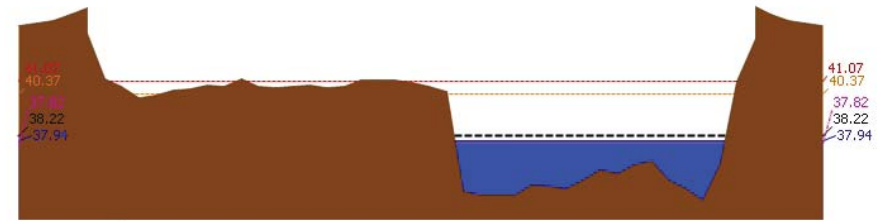
▲ ระดับปัจจุบัน --- ระดับวิกฤติ --- ระดับฝายระวัง ----- เมื่อวาน 7:00 น. ----- คาดการณ์ล่วงหน้า 1 วัน

สถานี 061801T คลองวังเจ้าที่บ้านคลองลึก ต.เชียงทอง อ.วังเจ้า จ.ตาก ระดับน้ำ 110.03 ม.รทก.



▲ ระดับปัจจุบัน --- ระดับวิกฤติ --- ระดับฝายระวัง ----- เมื่อวาน 7:00 น. ----- คาดการณ์ล่วงหน้า 1 วัน

สถานี 062001T คลองสวนหมากที่บ้านน้ำโพ้ง ต.ท่าขุนราม อ.เมือง จ.กำแพงเพชร ระดับน้ำ 81.39 ม.รทก.



▲ ระดับปัจจุบัน --- ระดับวิกฤติ --- ระดับฝายระวัง ----- เมื่อวาน 7:00 น. ----- คาดการณ์ล่วงหน้า 1 วัน

สถานี 060110T แม่น้ำปิงที่บ้านบางแก้ว ต.บางแก้ว อ.บรรพตพิสัย จ.นครสวรรค์ ระดับน้ำ 37.94 ม.รทก.



# โครงการพัฒนาระบบพยากรณ์และเตือนภัยทรัพยากรน้ำ

ศูนย์ป้องกันวิกฤติน้ำ กรมทรัพยากรน้ำ กระทรวงทรัพยากรธรรมชาติและสิ่งแวดล้อม  
180 ถนนพระรามที่ 6 ซอย 34 แขวงสามเสนใน เขตพญาไท กรุงเทพมหานคร 10400 โทรศัพท์ 0 2271 6000  
http://tele-pwps.dwr.go.th

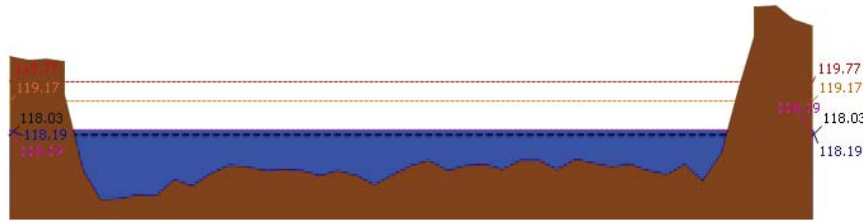


# โครงการพัฒนาระบบพยากรณ์และเตือนภัยทรัพยากรน้ำ

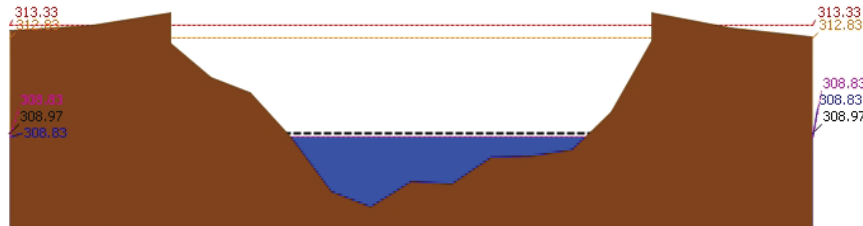
ศูนย์ป้องกันวิกฤติน้ำ กรมทรัพยากรน้ำ กระทรวงทรัพยากรธรรมชาติและสิ่งแวดล้อม  
180 ถนนพระรามที่ 6 ซอย 34 แขวงสามเสนใน เขตพญาไท กรุงเทพมหานคร 10400 โทรศัพท์ 0 2271 6000  
http://tele-pwps.dwr.go.th



## รายงานสถานการณ์น้ำลุ่มน้ำปิง วันที่ 26 ตุลาคม 2561



สถานี 060111T แม่น้ำปิงที่บ้านปากร่องห้วยจี่ ต.ตากออก อ.บ้านตาก จ.ตาก ระดับน้ำ 118.19 ม.รทก.



สถานี 060814T น้ำแม่เขานที่บ้านท่าโป่ง ต.บ้านแม่ อ.สันป่าตอง จ.เชียงใหม่ ระดับน้ำ 308.83 ม.รทก.

### 3.2) ภาพสถานการณ์น้ำจากกล้อง CCTV



แม่น้ำปิงที่บ้านปากร่องห้วยจี่ ต.ตากออก อ.บ้านตาก จ.ตาก

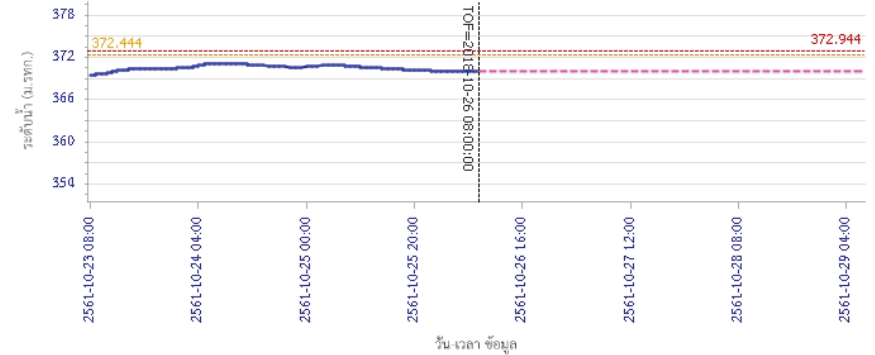


แม่น้ำปิงที่บ้านบางแก้ว ต.บางแก้ว อ.บรรพตพิสัย จ.นครสวรรค์

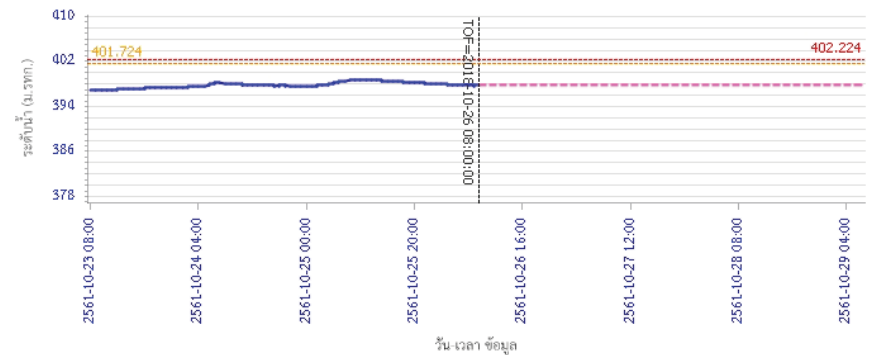
### 4) ผลการวิเคราะห์สถานการณ์น้ำ

## รายงานสถานการณ์น้ำลุ่มน้ำปิง วันที่ 26 ตุลาคม 2561

ผลการคำนวณระดับน้ำ สถานี 060109T แม่น้ำปิงที่บ้านสบฮ้อย ต.แม่ปะ อ.เชียงดาว จ.เชียงใหม่



ผลการคำนวณระดับน้ำ สถานี 060305T น้ำแม่จืดที่บ้านโป่งบัวบาน ต.แม่ป๋อง อ.พร้าว จ.เชียงใหม่





# โครงการพัฒนาระบบพยากรณ์และเตือนภัยทรัพยากรน้ำ

ศูนย์ป้องกันวิกฤติน้ำ กรมทรัพยากรน้ำ กระทรวงทรัพยากรธรรมชาติและสิ่งแวดล้อม

180 ถนนพระรามที่ 6 ซอย 34 แขวงสามเสนใน เขตพญาไท กรุงเทพมหานคร 10400 โทรศัพท์ 0 2271 6000

<http://tele-pwps.dwr.go.th>



# โครงการพัฒนาระบบพยากรณ์และเตือนภัยทรัพยากรน้ำ

ศูนย์ป้องกันวิกฤติน้ำ กรมทรัพยากรน้ำ กระทรวงทรัพยากรธรรมชาติและสิ่งแวดล้อม

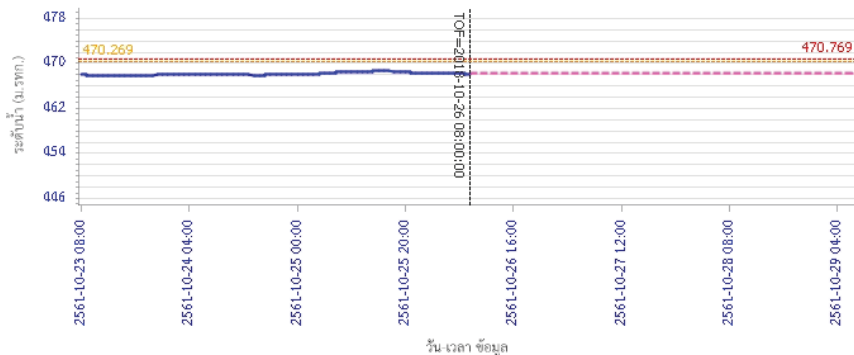
180 ถนนพระรามที่ 6 ซอย 34 แขวงสามเสนใน เขตพญาไท กรุงเทพมหานคร 10400 โทรศัพท์ 0 2271 6000

<http://tele-pwps.dwr.go.th>



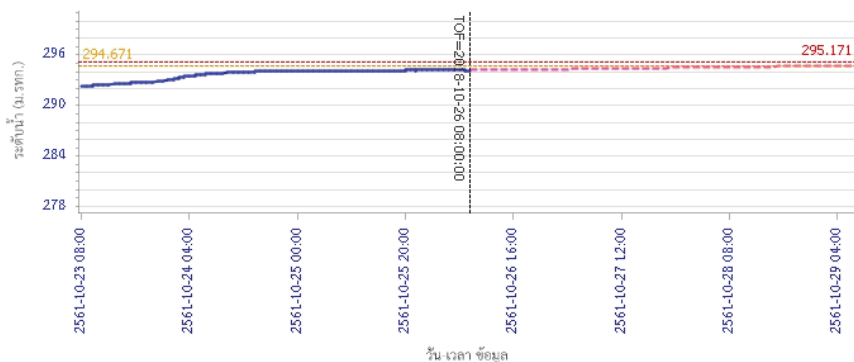
## รายงานสถานการณ์น้ำลุ่มน้ำปิง วันที่ 26 ตุลาคม 2561

ผลการคำนวณระดับน้ำ สถานี 061206T น้ำแม่แจ่มที่บ้านทัพ ต.ท่าผา อ.แม่แจ่ม จ.เชียงใหม่



— ระดับน้ำตรวจวัด 
 - - - ระดับน้ำพยากรณ์ 
 - - - ระดับเพิกะวัง 
 - - - ระดับเตือนภัย

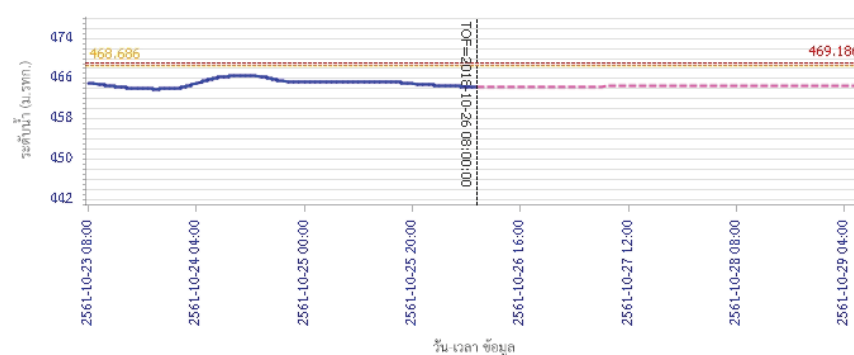
ผลการคำนวณระดับน้ำ สถานี 060709T น้ำแมงกวางที่สำทูน ต.เวียงยอง อ.เมือง จ.ลำพูน



— ระดับน้ำตรวจวัด 
 - - - ระดับน้ำพยากรณ์ 
 - - - ระดับเพิกะวัง 
 - - - ระดับเตือนภัย

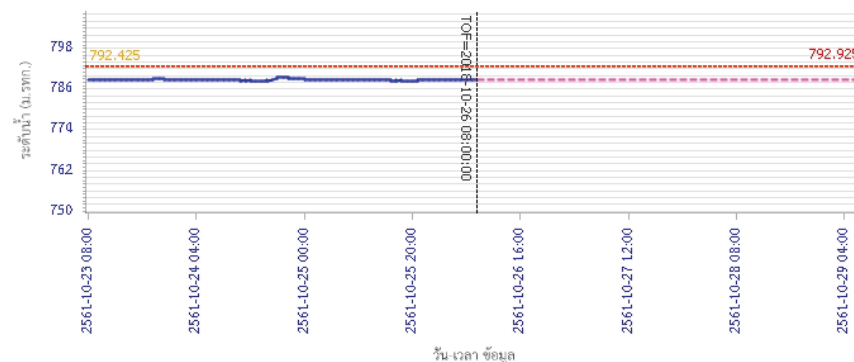
## รายงานสถานการณ์น้ำลุ่มน้ำปิง วันที่ 26 ตุลาคม 2561

ผลการคำนวณระดับน้ำ สถานี 060905T น้ำแม่สีที่อำเภอสี ค.สี อ.สี จ.ลำพูน



— ระดับน้ำตรวจวัด 
 - - - ระดับน้ำพยากรณ์ 
 - - - ระดับเพิกะวัง 
 - - - ระดับเตือนภัย

ผลการคำนวณระดับน้ำ สถานี 061503T น้ำแม่ต้นที่บ้านคอย ต.ยางเปียง อ.อมก๋อย จ.เชียงใหม่



— ระดับน้ำตรวจวัด 
 - - - ระดับน้ำพยากรณ์ 
 - - - ระดับเพิกะวัง 
 - - - ระดับเตือนภัย





# โครงการพัฒนาระบบพยากรณ์และเตือนภัยทรัพยากรน้ำ

ศูนย์ป้องกันวิกฤติน้ำ กรมทรัพยากรน้ำ กระทรวงทรัพยากรธรรมชาติและสิ่งแวดล้อม  
180 ถนนพระรามที่ 6 ซอย 34 แขวงสามเสนใน เขตพญาไท กรุงเทพมหานคร 10400 โทรศัพท์ 0 2271 6000  
<http://tele-pwps.dwr.go.th>



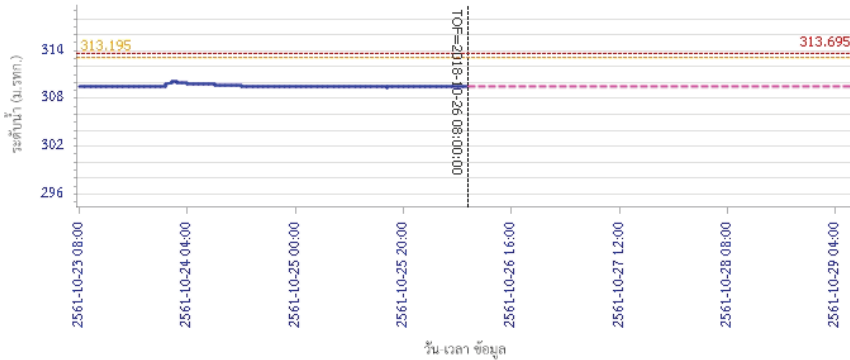
# โครงการพัฒนาระบบพยากรณ์และเตือนภัยทรัพยากรน้ำ

ศูนย์ป้องกันวิกฤติน้ำ กรมทรัพยากรน้ำ กระทรวงทรัพยากรธรรมชาติและสิ่งแวดล้อม  
180 ถนนพระรามที่ 6 ซอย 34 แขวงสามเสนใน เขตพญาไท กรุงเทพมหานคร 10400 โทรศัพท์ 0 2271 6000  
<http://tele-pwps.dwr.go.th>

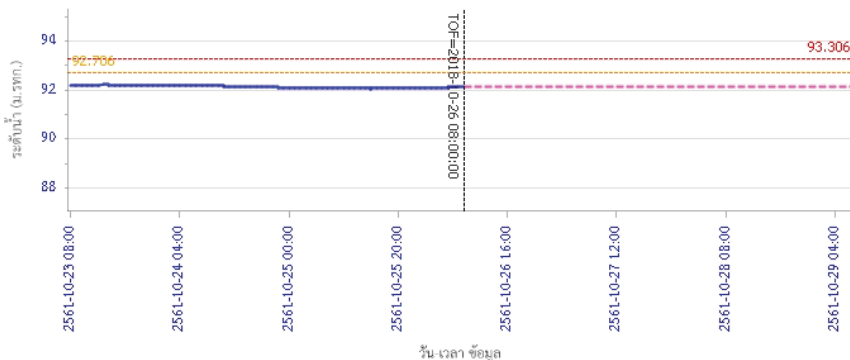


## รายงานสถานการณ์น้ำลุ่มน้ำปิง วันที่ 26 ตุลาคม 2561

ผลการคำนวณระดับน้ำ สถานี 061401T น้ำแม่หาดที่บ้านโป่งทุ่ง อ.ดอยเต่า จ.เชียงใหม่

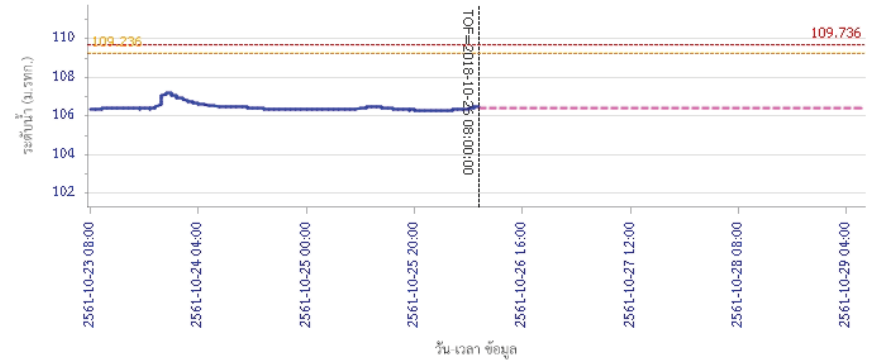


ผลการคำนวณระดับน้ำ สถานี 061901T คลองแม่ระกาที่บ้านวังชะโอน ต.ท่าไม้ อ.พรานกระต่าย จ.กำแพงเพชร

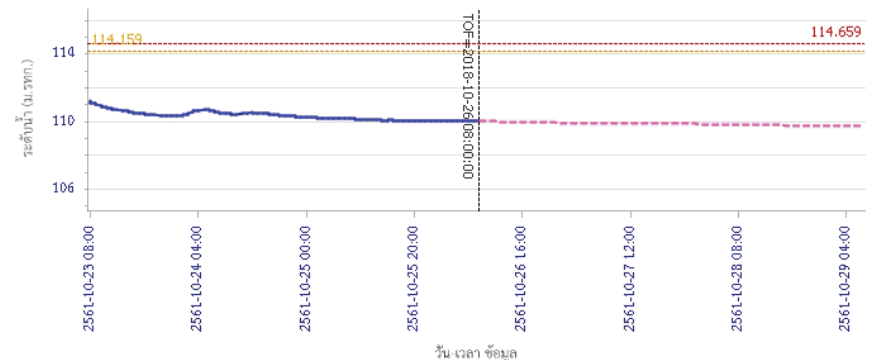


## รายงานสถานการณ์น้ำลุ่มน้ำปิง วันที่ 26 ตุลาคม 2561

ผลการคำนวณระดับน้ำ สถานี 061701T ห้วยแม่ท้อที่อำเภอเมืองตาก ต.แม่ท้อ อ.เมืองตาก จ.ตาก



ผลการคำนวณระดับน้ำ สถานี 061801T คลองวังเจ้าที่บ้านคลองลึก ต.เชียงทอง อ.วังเจ้า จ.ตาก





# โครงการพัฒนาระบบพยากรณ์และเตือนภัยทรัพยากรน้ำ

ศูนย์ป้องกันวิกฤติน้ำ กรมทรัพยากรน้ำ กระทรวงทรัพยากรธรรมชาติและสิ่งแวดล้อม

180 ถนนพระรามที่ 6 ซอย 34 แขวงสามเสนใน เขตพญาไท กรุงเทพมหานคร 10400 โทรศัพท์ 0 2271 6000

http://tele-pwps.dwr.go.th



# โครงการพัฒนาระบบพยากรณ์และเตือนภัยทรัพยากรน้ำ

ศูนย์ป้องกันวิกฤติน้ำ กรมทรัพยากรน้ำ กระทรวงทรัพยากรธรรมชาติและสิ่งแวดล้อม

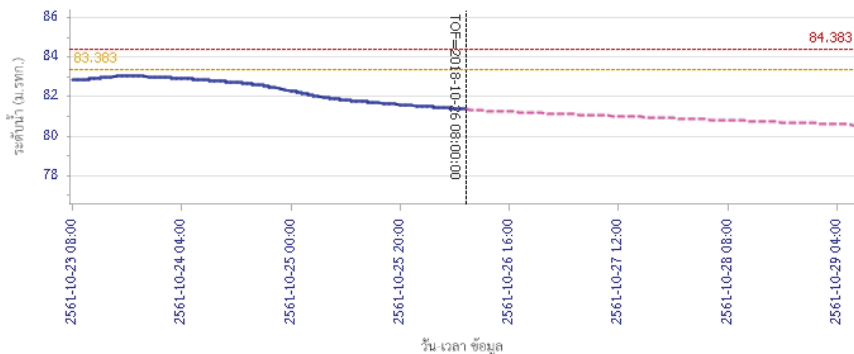
180 ถนนพระรามที่ 6 ซอย 34 แขวงสามเสนใน เขตพญาไท กรุงเทพมหานคร 10400 โทรศัพท์ 0 2271 6000

http://tele-pwps.dwr.go.th

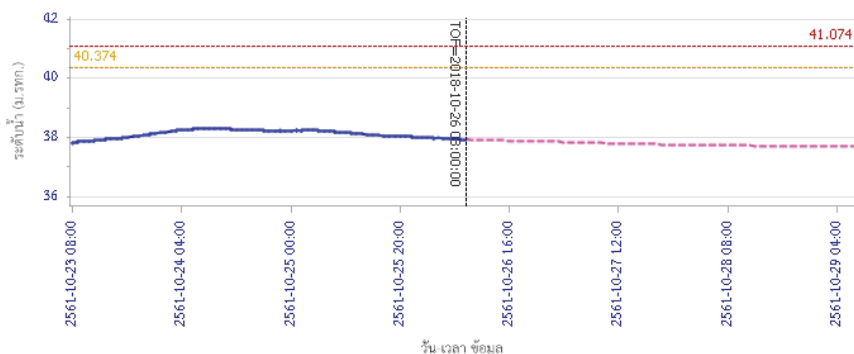


## รายงานสถานการณ์น้ำลุ่มน้ำปิง วันที่ 26 ตุลาคม 2561

ผลการคำนวณระดับน้ำ สถานี 062001T คลองสวนหมากที่บ้านน้ำโห่ง ต.ท่าขุนราม อ.เมือง จ.กำแพงเพชร

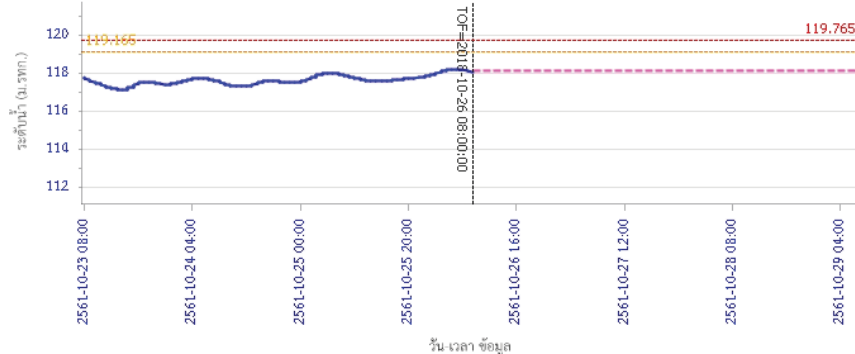


ผลการคำนวณระดับน้ำ สถานี 060110T แม่น้ำปิงที่บ้านบางแก้ว ต.บางแก้ว อ.บรรพตพิสัย จ.นครสวรรค์

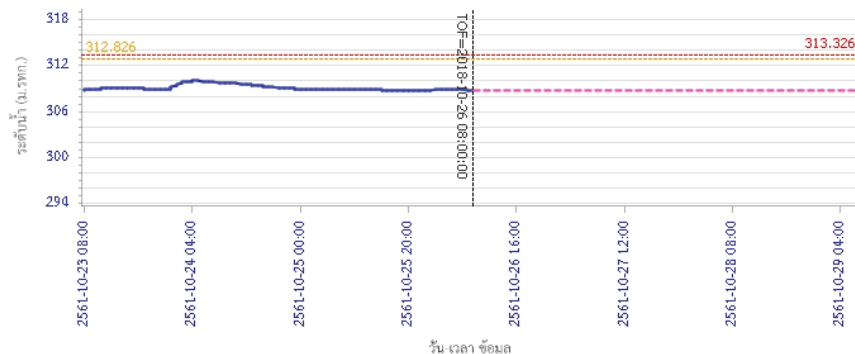


## รายงานสถานการณ์น้ำลุ่มน้ำปิง วันที่ 26 ตุลาคม 2561

ผลการคำนวณระดับน้ำ สถานี 060111T แม่น้ำปิงที่บ้านปากห้องห้วยชี ต.ตากออก อ.บ้านตาก จ.ตาก



ผลการคำนวณระดับน้ำ สถานี 060814T น้ำแม่ขานที่บ้านท่าโง่ง ต.บ้านนอ อ.สันป่าตอง จ.เชียงใหม่



### 5) สรุปสถานการณ์น้ำ

สถานการณ์ในลุ่มน้ำปิง อยู่ในภาวะปกติ



# โครงการพัฒนาระบบพยากรณ์และเตือนภัยทรัพยากรน้ำ

ศูนย์ป้องกันวิกฤติน้ำ กรมทรัพยากรน้ำ กระทรวงทรัพยากรธรรมชาติและสิ่งแวดล้อม

180 ถนนพระรามที่ 6 ซอย 34 แขวงสามเสนใน เขตพญาไท กรุงเทพมหานคร 10400 โทรศัพท์ 0 2271 6000

http://tele-pwps.dwr.go.th



# โครงการพัฒนาระบบพยากรณ์และเตือนภัยทรัพยากรน้ำ

ศูนย์ป้องกันวิกฤติน้ำ กรมทรัพยากรน้ำ กระทรวงทรัพยากรธรรมชาติและสิ่งแวดล้อม

180 ถนนพระรามที่ 6 ซอย 34 แขวงสามเสนใน เขตพญาไท กรุงเทพมหานคร 10400 โทรศัพท์ 0 2271 6000

http://tele-pwps.dwr.go.th



## รายงานสถานการณ์น้ำลุ่มน้ำวัง วันที่ 26 ตุลาคม 2561

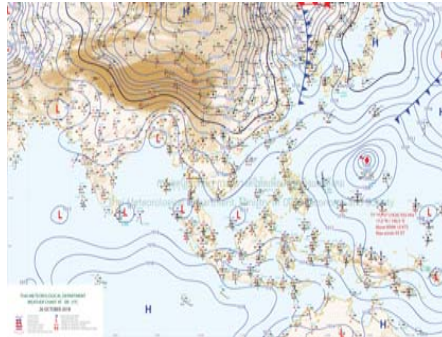
### 1) สภาพภูมิอากาศ (ที่มา : กรมอุตุนิยมวิทยา)

#### ลักษณะอากาศทั่วไป

พยากรณ์อากาศ 24 ชั่วโมงข้างหน้าประเทศไทยยังคงมีฝนฟ้าคะนองเกิดขึ้น สำหรับภาคใต้มีฝนตกหนักบางแห่ง ขอให้ประชาชนบริเวณดังกล่าวระวังอันตรายจากฝนตกหนักและฝนที่ตกสะสม ที่อาจทำให้เกิดน้ำท่วมฉับพลัน และน้ำป่าไหลหลากได้ สำหรับคลื่นลมบริเวณทะเลอันดามันมีกำลังปานกลาง โดยมีคลื่นสูงประมาณ 2 เมตร บริเวณที่มีฝนฟ้าคะนองทะเลมีคลื่นสูงมากกว่า 2 เมตร ขอให้ชาวเรือเดินเรือด้วยความระมัดระวัง เรือเล็กควรงดออกจากฝั่งในช่วงเวลาดังกล่าวไว้ด้วย

#### สภาพอากาศภาคเหนือ ( เวลา 06:00 น.วันนี้ - 06:00 น.วันพรุ่งนี้ )

มีเมฆมาก กับมีฝนฟ้าคะนอง ร้อยละ 40 ของพื้นที่ ส่วนมากบริเวณจังหวัดแม่ฮ่องสอน เชียงใหม่ เชียงราย ลำพูน ลำปาง และตาก อุณหภูมิต่ำสุด 22-25 องศาเซลเซียส อุณหภูมิสูงสุด 31-34 องศาเซลเซียส ลมตะวันออกเฉียงใต้ ความเร็ว 10-25 กม./ชม.



ภาพถ่ายดาวเทียม

แผนที่อากาศ

### 2) สรุปสถานการณ์ฝน

สรุปสถานการณ์ฝนในพื้นที่ลุ่มน้ำวัง จากข้อมูลตรวจวัดปริมาณน้ำฝนของสถานีโทรมาตร โครงการพัฒนาระบบพยากรณ์และเตือนภัยทรัพยากรน้ำ กรมทรัพยากรน้ำ สะสม 24 ชั่วโมง ระหว่างวันที่ 25 ตุลาคม 2561 เวลา 07:00 น. ถึง วันที่ 26 ตุลาคม 2561 เวลา 07:00 น.

และข้อมูลคาดการณ์ปริมาณน้ำฝนสะสม จากการประมวลผลข้อมูลภาพ NWP-WRF Model กรมอุตุนิยมวิทยา ดังแสดงในตาราง

| สถานีโทรมาตร                          | ที่ตั้ง                       | ปริมาณฝนตรวจวัดสะสม (ม.ม.) |       |          | ปริมาณฝนสะสมคาดการณ์ล่วงหน้า (ม.ม.) |          |       |
|---------------------------------------|-------------------------------|----------------------------|-------|----------|-------------------------------------|----------|-------|
|                                       |                               | 3 วัน                      | 2 วัน | เมื่อวาน | วันนี้                              | พรุ่งนี้ | 3 วัน |
| 070116T แม่น้ำวังที่บ้านแม่เตี้ยะ     | ต.แม่ออด อ.เถิน จ.ลำปาง       | 27.50                      | 0.00  | 0.00     | 32.04                               | 41.24    | 41.36 |
| 070203T ศูนย์พัฒนาเด็กเล็กตำบลวังแก้ว | ต.วังแก้ว อ.วังเหนือ จ.ลำปาง  | 38.50                      | 0.00  | 0.00     | 23.83                               | 36.16    | 36.16 |
| 070603T โรงเรียนสบจางวิทยา            | ต.นาสัก อ.แม่เมาะ จ.ลำปาง     | 6.50                       | 0.00  | 0.00     | 11.38                               | 21.51    | 21.51 |
| 070501T บ้านแม่ตาลน้อย                | ต.เวียงตาล อ.ห้างฉัตร จ.ลำปาง | 30.00                      | 0.00  | 0.00     | 27.50                               | 41.15    | 41.15 |
| 070801T รพ.สต.บ้านท่ามะกวน            | ต.แม่ปะ อ.เถิน จ.ลำปาง        | 39.00                      | 5.50  | 3.00     | 32.04                               | 41.24    | 41.36 |

## รายงานสถานการณ์น้ำลุ่มน้ำวัง วันที่ 26 ตุลาคม 2561

| สถานีโทรมาตร                       | ที่ตั้ง                            | ปริมาณฝนตรวจวัดสะสม (ม.ม.) |       |          | ปริมาณฝนสะสมคาดการณ์ล่วงหน้า (ม.ม.) |          |       |
|------------------------------------|------------------------------------|----------------------------|-------|----------|-------------------------------------|----------|-------|
|                                    |                                    | 3 วัน                      | 2 วัน | เมื่อวาน | วันนี้                              | พรุ่งนี้ | 3 วัน |
| 070802T โรงเรียนบ้านแม่พริกบดิน    | ต.แม่พริก อ.แม่พริก จ.ลำปาง        | 8.00                       | 0.00  | 0.00     | 32.04                               | 41.24    | 41.36 |
| 070704T เทศบาลตำบลเสริมชัย         | ต.เสริมชัย อ.เสริมงาม จ.ลำปาง      | 41.00                      | 22.00 | 0.00     | 22.10                               | 65.40    | 65.40 |
| 070305T โรงเรียนเมืองปานวิทยา      | ต.เมืองปาน อ.เมืองปาน จ.ลำปาง      | 50.00                      | 0.00  | 0.00     | 26.25                               | 28.50    | 28.50 |
| 070111T แม่น้ำวังที่บ้านแปงโป่งชัย | ต.บ้านสา อ.แจ้ห่ม จ.ลำปาง          | 41.50                      | 0.00  | 0.00     | 17.86                               | 26.43    | 26.43 |
| 070112T แม่น้ำวังที่บ้านบุญนาค     | ต.บุญนาคพัฒนา อ.เมืองลำปาง จ.ลำปาง | 38.00                      | 4.00  | 0.00     | 27.50                               | 41.15    | 41.15 |

\*\*หมายเหตุ : ปริมาณฝนสะสมคาดการณ์ ได้จากการประมวลผลและคำนวณข้อมูลภาพจาก NWP-WRF Model กรมอุตุนิยมวิทยา\*\*

### 3) สรุประดับน้ำรายวัน

สรุปสถานการณ์น้ำในพื้นที่ลุ่มน้ำวัง จากข้อมูลตรวจวัดระดับน้ำของสถานีโทรมาตรโครงการพัฒนาระบบพยากรณ์และเตือนภัยทรัพยากรน้ำ กรมทรัพยากรน้ำ ณ เวลา 07:00 น. ของวันที่ 26 ตุลาคม 2561 และข้อมูลระดับน้ำคาดการณ์จากแบบจำลองทางคณิตศาสตร์ ดังแสดงในตาราง

| สถานีโทรมาตร                         | ที่ตั้ง                            | ระดับเตือนภัย | ระดับน้ำตรวจวัด (ม.รทก) |        | ระดับน้ำคาดการณ์ล่วงหน้า |        |        |           |
|--------------------------------------|------------------------------------|---------------|-------------------------|--------|--------------------------|--------|--------|-----------|
|                                      |                                    |               | เมื่อวาน                | วันนี้ | 1 วัน                    | 2 วัน  | 3 วัน  | แนวโน้ม   |
| 070110T แม่น้ำวังที่ อ.วังเหนือ      | ต.วังเหนือ อ.วังเหนือ จ.ลำปาง      | 403.567       | 399.46                  | 399.46 | 399.37                   | 399.38 | 399.31 | คงที่     |
| 070116T แม่น้ำวังที่บ้านแม่เตี้ยะ    | ต.แม่ออด อ.เถิน จ.ลำปาง            | 184.565       | 178.70                  | 177.85 | 177.85                   | 177.85 | 177.85 | คงที่     |
| 070117T แม่น้ำวังที่เทศบาลตำบลแม่ปู  | ต.แม่ปู อ.แม่พริก จ.ลำปาง          | 158.715       | 155.82                  | 155.62 | 155.62                   | 155.62 | 155.62 | คงที่     |
| 070118T แม่น้ำวังที่บ้านแม่สลิด      | ต.แม่สลิด อ.บ้านตาก จ.ตาก          | 131.951       | 130.35                  | 131.21 | 131.21                   | 131.21 | 131.21 | คงที่     |
| 070604T น้ำแม่จางที่บ้านลูไหมโขมมงคล | ต.หัวเสือ อ.แม่ทะ จ.ลำปาง          | 265.796       | 259.28                  | 259.22 | 259.19                   | 259.38 | 259.39 | เพิ่มขึ้น |
| 070111T แม่น้ำวังที่บ้านแปงโป่งชัย   | ต.บ้านสา อ.แจ้ห่ม จ.ลำปาง          | 287.89        | 285.25                  | 285.26 | 284.83                   | 284.99 | 284.73 | คงที่     |
| 070403T น้ำแม่ตุงที่บ้านแค           | ต.บ้านเป้า อ.เมืองลำปาง จ.ลำปาง    | 251.727       | 248.29                  | 247.90 | 247.74                   | 247.68 | 247.62 | คงที่     |
| 070703T น้ำแม่ตุงที่บ้านนาบอน        | ต.ทุ่งงาม อ.เสริมงาม จ.ลำปาง       | 227.696       | 221.86                  | 221.86 | 221.86                   | 221.86 | 221.86 | คงที่     |
| 070304T น้ำแม่สอยที่บ้านหนองกอก      | ต.แม่สอย อ.แจ้ห่ม จ.ลำปาง          | 342.209       | 341.36                  | 341.21 | 341.14                   | 341.22 | 341.09 | เพิ่มขึ้น |
| 070115T น้ำแม่วังที่บ้านอ้อ          | ต.แม่กัวะ อ.สบปราบ จ.ลำปาง         | 199.072       | 194.98                  | 194.30 | 194.30                   | 194.30 | 194.30 | คงที่     |
| 070112T แม่น้ำวังที่บ้านบุญนาค       | ต.บุญนาคพัฒนา อ.เมืองลำปาง จ.ลำปาง | 249.207       | 242.83                  | 242.95 | 242.63                   | 242.74 | 242.56 | คงที่     |
| 070114T แม่น้ำวังที่บ้านปางชัย       | ต.บ้านเสด็จ อ.เมืองลำปาง จ.ลำปาง   | 241.733       | 236.30                  | 236.21 | 235.84                   | 235.95 | 235.76 | คงที่     |
| 070113T แม่น้ำวังที่ จ.ลำปาง         | ต.เวียงเหนือ อ.เมืองลำปาง จ.ลำปาง  | 226.935       | 219.02                  | 218.62 | 218.14                   | 218.21 | 218.00 | คงที่     |

### 3.1) ระดับน้ำในลำน้ำ



# โครงการพัฒนาระบบพยากรณ์และเตือนภัยทรัพยากรน้ำ

ศูนย์ป้องกันวิกฤติน้ำ กรมทรัพยากรน้ำ กระทรวงทรัพยากรธรรมชาติและสิ่งแวดล้อม

180 ถนนพระรามที่ 6 ซอย 34 แขวงสามเสนใน เขตพญาไท กรุงเทพมหานคร 10400 โทรศัพท์ 0 2271 6000

<http://tele-pwps.dwr.go.th>



# โครงการพัฒนาระบบพยากรณ์และเตือนภัยทรัพยากรน้ำ

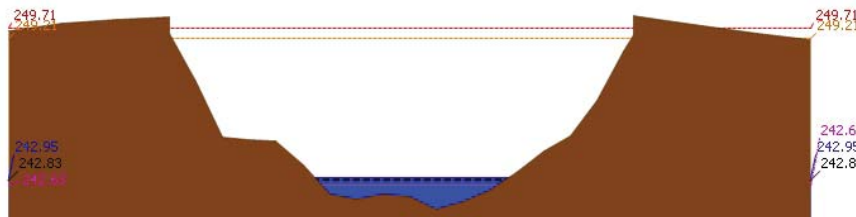
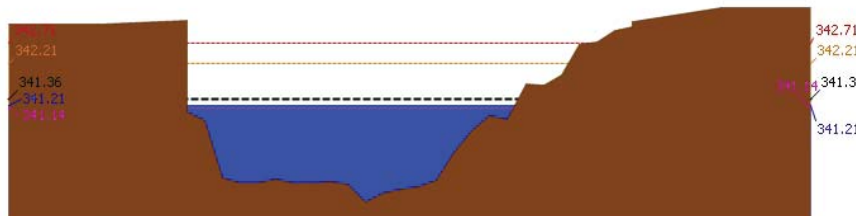
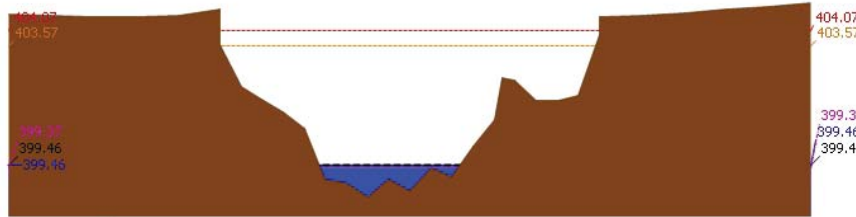
ศูนย์ป้องกันวิกฤติน้ำ กรมทรัพยากรน้ำ กระทรวงทรัพยากรธรรมชาติและสิ่งแวดล้อม

180 ถนนพระรามที่ 6 ซอย 34 แขวงสามเสนใน เขตพญาไท กรุงเทพมหานคร 10400 โทรศัพท์ 0 2271 6000

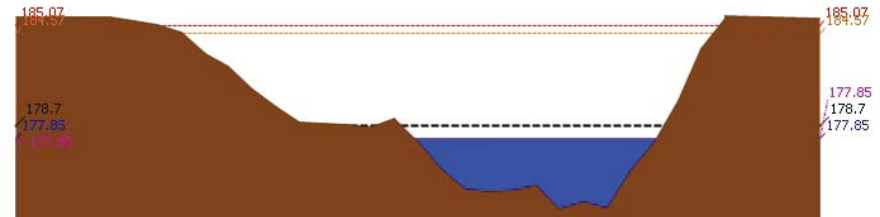
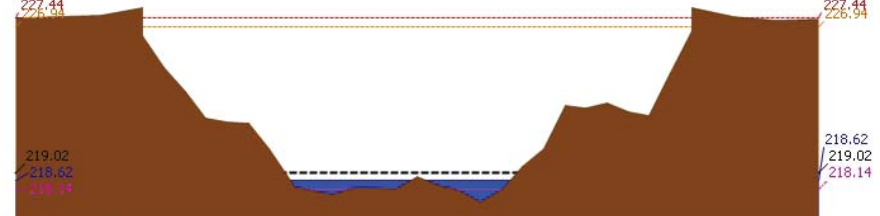
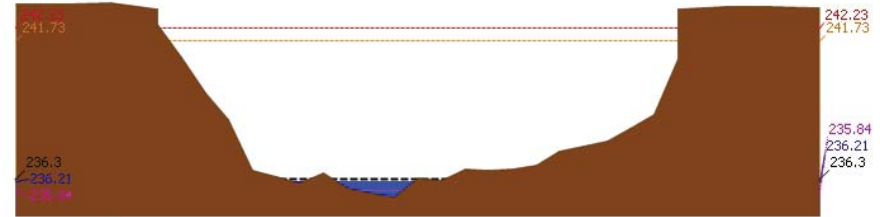
<http://tele-pwps.dwr.go.th>



รายงานสถานการณ์น้ำลุ่มน้ำวัง วันที่ 26 ตุลาคม 2561



รายงานสถานการณ์น้ำลุ่มน้ำวัง วันที่ 26 ตุลาคม 2561





# โครงการพัฒนาระบบพยากรณ์และเตือนภัยทรัพยากรน้ำ

ศูนย์ป้องกันวิกฤติน้ำ กรมทรัพยากรน้ำ กระทรวงทรัพยากรธรรมชาติและสิ่งแวดล้อม

180 ถนนพระรามที่ 6 ซอย 34 แขวงสามเสนใน เขตพญาไท กรุงเทพมหานคร 10400 โทรศัพท์ 0 2271 6000

<http://tele-pwps.dwr.go.th>



# โครงการพัฒนาระบบพยากรณ์และเตือนภัยทรัพยากรน้ำ

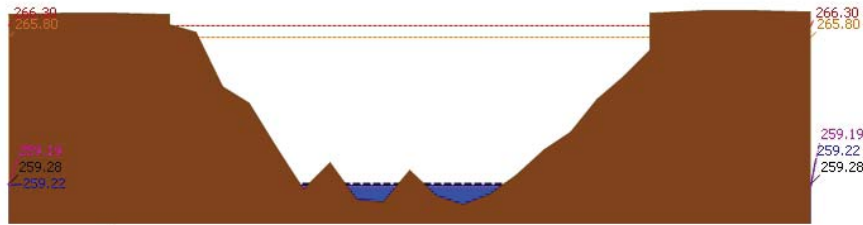
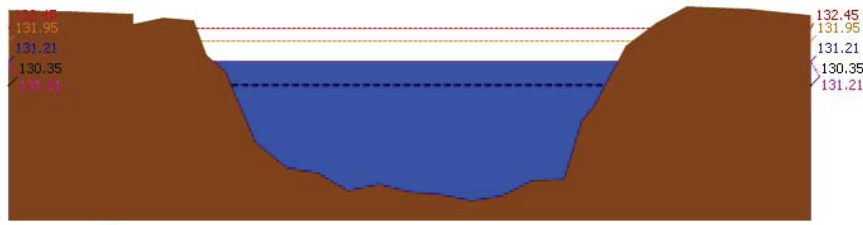
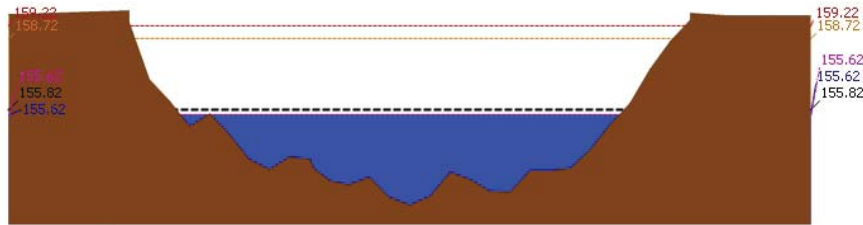
ศูนย์ป้องกันวิกฤติน้ำ กรมทรัพยากรน้ำ กระทรวงทรัพยากรธรรมชาติและสิ่งแวดล้อม

180 ถนนพระรามที่ 6 ซอย 34 แขวงสามเสนใน เขตพญาไท กรุงเทพมหานคร 10400 โทรศัพท์ 0 2271 6000

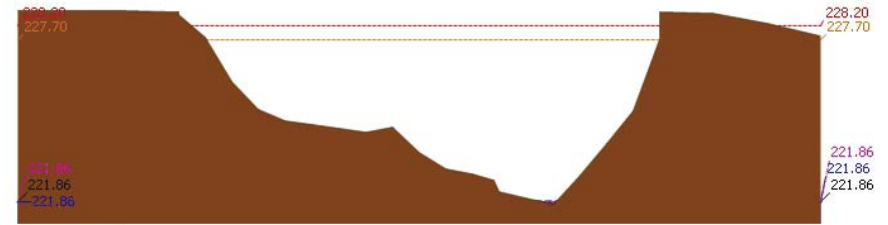
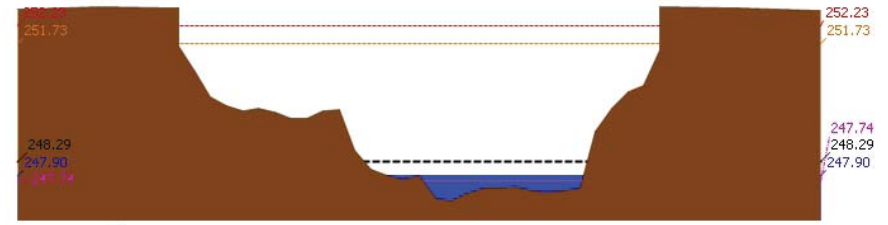
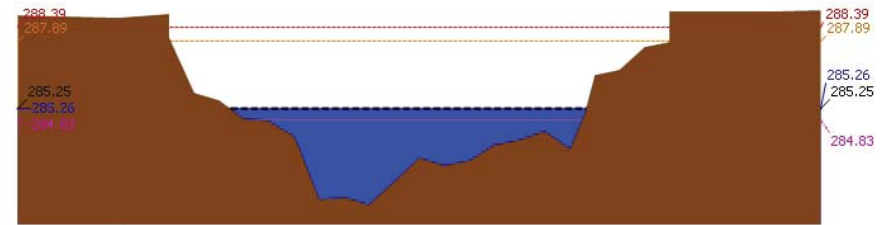
<http://tele-pwps.dwr.go.th>



รายงานสถานการณ์น้ำลุ่มน้ำวัง วันที่ 26 ตุลาคม 2561



รายงานสถานการณ์น้ำลุ่มน้ำวัง วันที่ 26 ตุลาคม 2561







# โครงการพัฒนาระบบพยากรณ์และเตือนภัยทรัพยากรน้ำ

ศูนย์ป้องกันวิกฤติน้ำ กรมทรัพยากรน้ำ กระทรวงทรัพยากรธรรมชาติและสิ่งแวดล้อม

180 ถนนพระรามที่ 6 ซอย 34 แขวงสามเสนใน เขตพญาไท กรุงเทพมหานคร 10400 โทรศัพท์ 0 2271 6000

http://tele-pwps.dwr.go.th



# โครงการพัฒนาระบบพยากรณ์และเตือนภัยทรัพยากรน้ำ

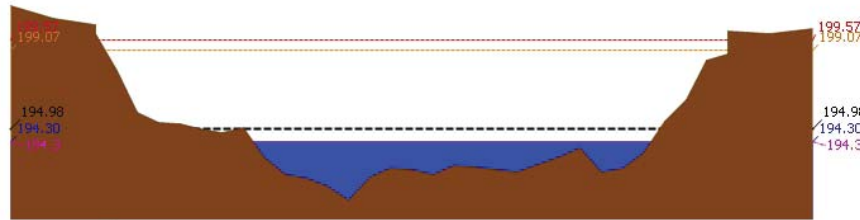
ศูนย์ป้องกันวิกฤติน้ำ กรมทรัพยากรน้ำ กระทรวงทรัพยากรธรรมชาติและสิ่งแวดล้อม

180 ถนนพระรามที่ 6 ซอย 34 แขวงสามเสนใน เขตพญาไท กรุงเทพมหานคร 10400 โทรศัพท์ 0 2271 6000

http://tele-pwps.dwr.go.th



รายงานสถานการณ์น้ำลุ่มน้ำวัง วันที่ 26 ตุลาคม 2561

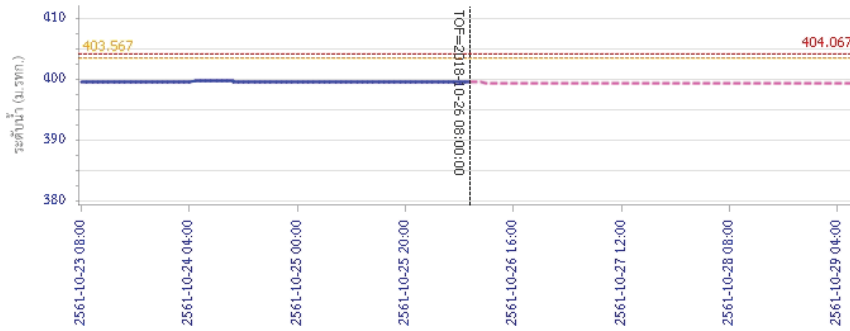


▲ ระดับปัจจุบัน    - - - - - ระดับวิกฤติ    - - - - - ระดับเฝ้าระวัง    ······ เมื่อกว่า 7:00 น.    - - - - - คาดการณ์ล่วงหน้า 1 วัน

สถานี 070115T น้ำแม่วังที่บ้านอ้อ ต.แม่กัวะ อ.สบปราบ จ.ลำปาง ระดับน้ำ 194.30 ม.รทก.

## 4) ผลการวิเคราะห์สถานการณ์น้ำ

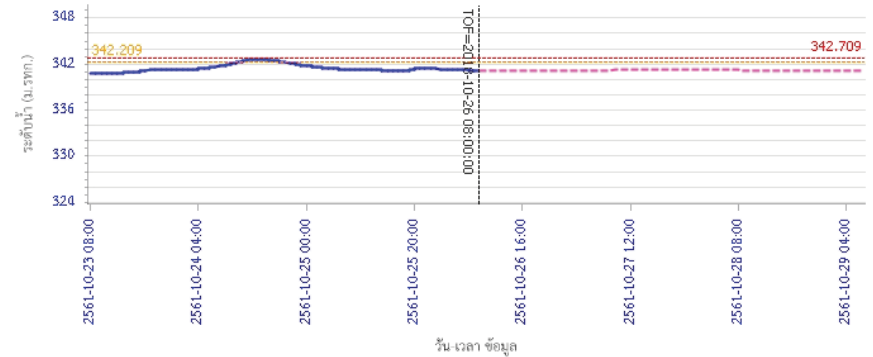
ผลการคำนวณระดับน้ำ สถานี 070110T แม่น้ำวังที่ อ.วังเหนือ ต.วังเหนือ อ.วังเหนือ จ.ลำปาง



— ระดับน้ำตรวจวัด    - - - - - ระดับน้ำพยากรณ์    - - - - - ระดับเฝ้าระวัง    - - - - - ระดับเตือนภัย

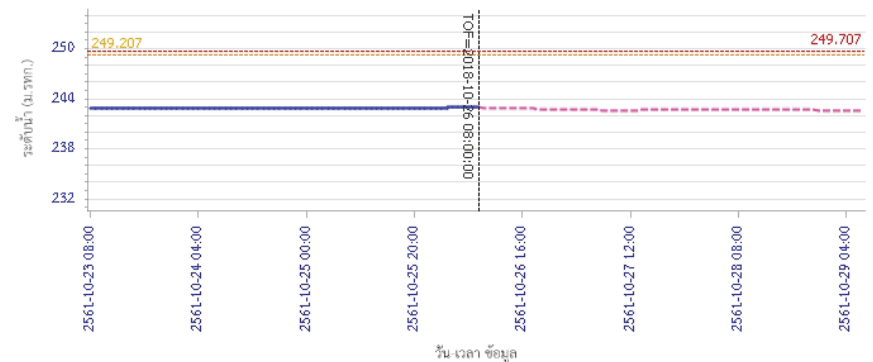
รายงานสถานการณ์น้ำลุ่มน้ำวัง วันที่ 26 ตุลาคม 2561

ผลการคำนวณระดับน้ำ สถานี 070304T น้ำแม่สอยที่บ้านหนองกอก ต.แม่สุก อ.แจ้ห่ม จ.ลำปาง



— ระดับน้ำตรวจวัด    - - - - - ระดับน้ำพยากรณ์    - - - - - ระดับเฝ้าระวัง    - - - - - ระดับเตือนภัย

ผลการคำนวณระดับน้ำ สถานี 070112T แม่น้ำวังที่บ้านบุญนาค ต.บุญนาคพัฒนา อ.เมืองลำปาง จ.ลำปาง



— ระดับน้ำตรวจวัด    - - - - - ระดับน้ำพยากรณ์    - - - - - ระดับเฝ้าระวัง    - - - - - ระดับเตือนภัย



# โครงการพัฒนาระบบพยากรณ์และเตือนภัยทรัพยากรน้ำ

ศูนย์ป้องกันวิกฤติน้ำ กรมทรัพยากรน้ำ กระทรวงทรัพยากรธรรมชาติและสิ่งแวดล้อม

180 ถนนพระรามที่ 6 ซอย 34 แขวงสามเสนใน เขตพญาไท กรุงเทพมหานคร 10400 โทรศัพท์ 0 2271 6000

<http://tele-pwps.dwr.go.th>



# โครงการพัฒนาระบบพยากรณ์และเตือนภัยทรัพยากรน้ำ

ศูนย์ป้องกันวิกฤติน้ำ กรมทรัพยากรน้ำ กระทรวงทรัพยากรธรรมชาติและสิ่งแวดล้อม

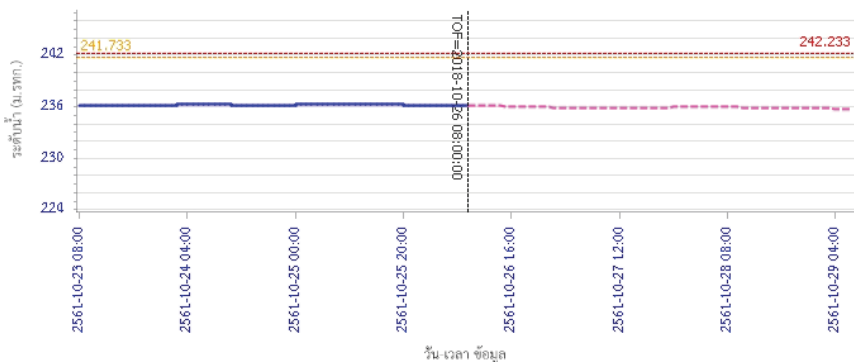
180 ถนนพระรามที่ 6 ซอย 34 แขวงสามเสนใน เขตพญาไท กรุงเทพมหานคร 10400 โทรศัพท์ 0 2271 6000

<http://tele-pwps.dwr.go.th>

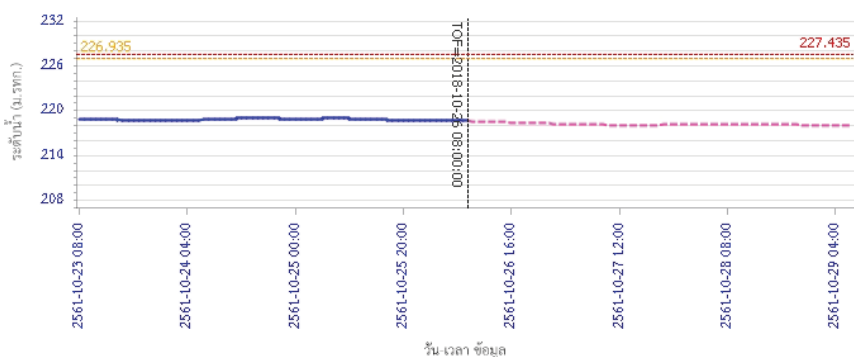


## รายงานสถานการณ์น้ำลุ่มน้ำวัง วันที่ 26 ตุลาคม 2561

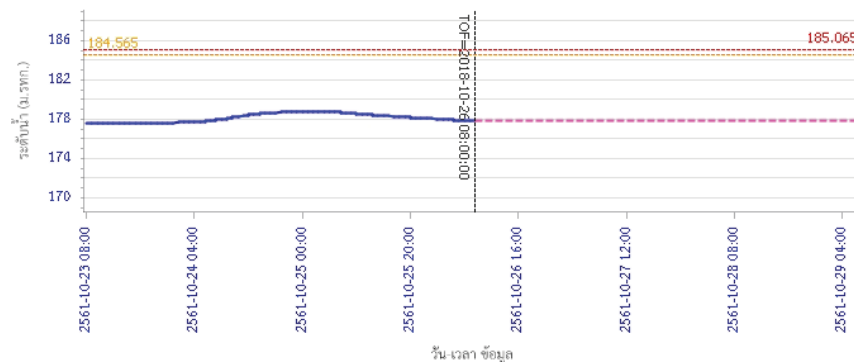
ผลการคำนวณระดับน้ำ สถานี 070114T แม่น้ำวังที่บ้านปางซ้อย ต.บ้านเสด็จ อ.เมืองลำปาง จ.ลำปาง



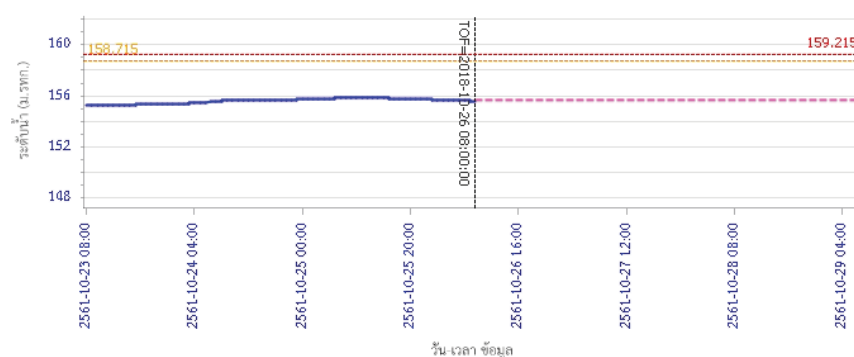
ผลการคำนวณระดับน้ำ สถานี 070113T แม่น้ำวังที่ จ.ลำปาง ต.เวียงเหนือ อ.เมืองลำปาง จ.ลำปาง



ผลการคำนวณระดับน้ำ สถานี 070117T แม่น้ำวังที่เทศบาลตำบลแม่ปู้ ต.แม่ปู้ อ.แม่อุริก จ.ลำปาง



ผลการคำนวณระดับน้ำ สถานี 070117T แม่น้ำวังที่เทศบาลตำบลแม่ปู้ ต.แม่ปู้ อ.แม่อุริก จ.ลำปาง



ผลการคำนวณระดับน้ำ สถานี 070117T แม่น้ำวังที่เทศบาลตำบลแม่ปู้ ต.แม่ปู้ อ.แม่อุริก จ.ลำปาง



# โครงการพัฒนาระบบพยากรณ์และเตือนภัยทรัพยากรน้ำ

ศูนย์ป้องกันวิกฤติน้ำ กรมทรัพยากรน้ำ กระทรวงทรัพยากรธรรมชาติและสิ่งแวดล้อม

180 ถนนพระรามที่ 6 ซอย 34 แขวงสามเสนใน เขตพญาไท กรุงเทพมหานคร 10400 โทรศัพท์ 0 2271 6000

http://tele-pwps.dwr.go.th



# โครงการพัฒนาระบบพยากรณ์และเตือนภัยทรัพยากรน้ำ

ศูนย์ป้องกันวิกฤติน้ำ กรมทรัพยากรน้ำ กระทรวงทรัพยากรธรรมชาติและสิ่งแวดล้อม

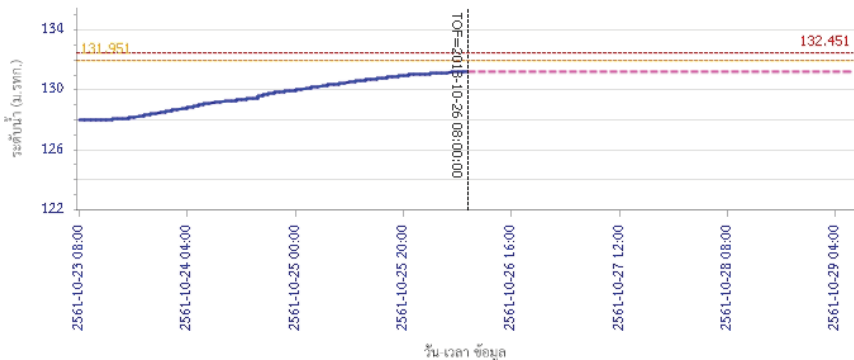
180 ถนนพระรามที่ 6 ซอย 34 แขวงสามเสนใน เขตพญาไท กรุงเทพมหานคร 10400 โทรศัพท์ 0 2271 6000

http://tele-pwps.dwr.go.th



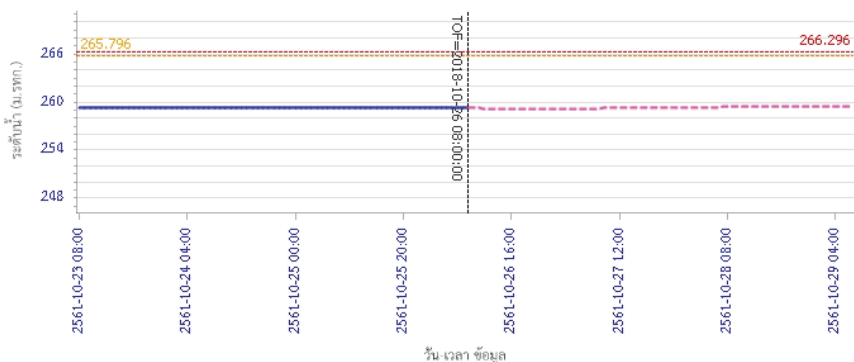
## รายงานสถานการณ์น้ำลุ่มน้ำวัง วันที่ 26 ตุลาคม 2561

ผลการคำนวณระดับน้ำ สถานี 070118T แม่น้ำวังที่บ้านแม่สลิค ต.แม่สลิค อ.บ้านตาก จ.ตาก



— ระดับน้ำตรวจวัด    - - - - - ระดับน้ำพยากรณ์    - - - - - ระดับเฝ้าระวัง    - - - - - ระดับเตือนภัย

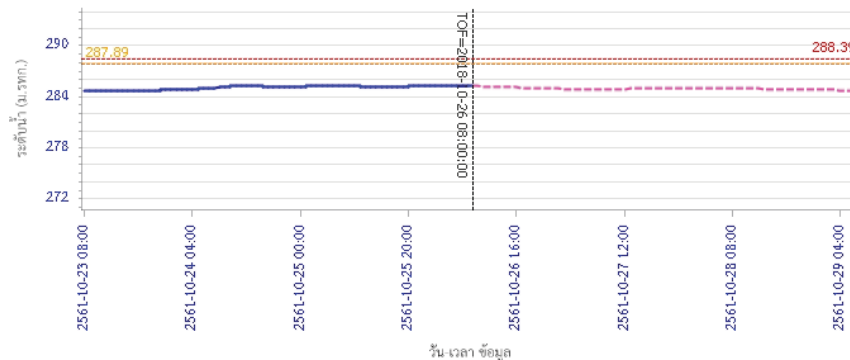
ผลการคำนวณระดับน้ำ สถานี 070604T น้ำแม่จางที่บ้านสุขใหม่ไชยมงคล ต.หัวเสือ อ.แม่ทะ จ.ลำปาง



— ระดับน้ำตรวจวัด    - - - - - ระดับน้ำพยากรณ์    - - - - - ระดับเฝ้าระวัง    - - - - - ระดับเตือนภัย

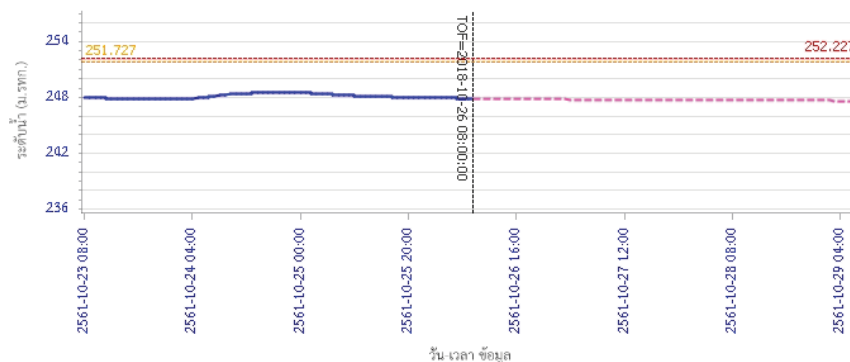
## รายงานสถานการณ์น้ำลุ่มน้ำวัง วันที่ 26 ตุลาคม 2561

ผลการคำนวณระดับน้ำ สถานี 070111T แม่น้ำวังที่บ้านโป่งชัย ต.บ้านเส อ.แจ้ห่ม จ.ลำปาง



— ระดับน้ำตรวจวัด    - - - - - ระดับน้ำพยากรณ์    - - - - - ระดับเฝ้าระวัง    - - - - - ระดับเตือนภัย

ผลการคำนวณระดับน้ำ สถานี 070403T น้ำแม่ค้อยที่บ้านเป่า ต.บ้านเป่า อ.เมืองลำปาง จ.ลำปาง



— ระดับน้ำตรวจวัด    - - - - - ระดับน้ำพยากรณ์    - - - - - ระดับเฝ้าระวัง    - - - - - ระดับเตือนภัย



# โครงการพัฒนาระบบพยากรณ์และเตือนภัยทรัพยากรน้ำ

ศูนย์ป้องกันวิกฤติน้ำ กรมทรัพยากรน้ำ กระทรวงทรัพยากรธรรมชาติและสิ่งแวดล้อม

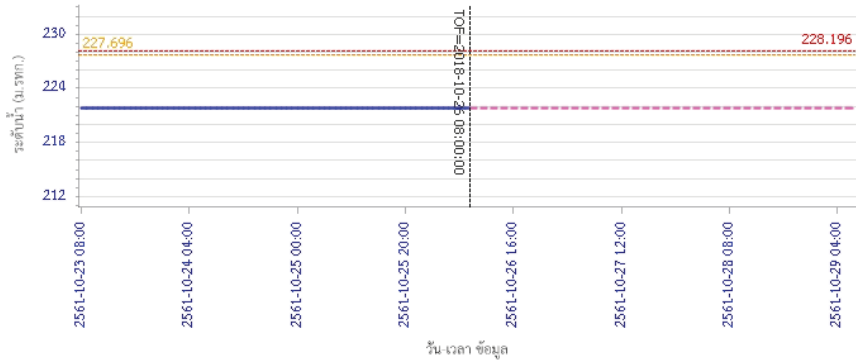
180 ถนนพระรามที่ 6 ซอย 34 แขวงสามเสนใน เขตพญาไท กรุงเทพมหานคร 10400 โทรศัพท์ 0 2271 6000

<http://tele-pwps.dwr.go.th>

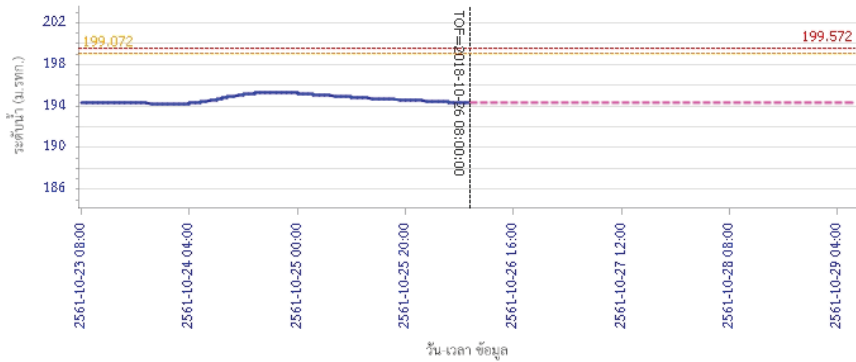


## รายงานสถานการณ์น้ำลุ่มน้ำวัง วันที่ 26 ตุลาคม 2561

ผลการคำนวณระดับน้ำ สถานี 070703T น้ำแม่คำที่บ้านนาบอน ต.ทุ่งงาม อ.เสริมงาม จ.ลำปาง



ผลการคำนวณระดับน้ำ สถานี 070115T น้ำแม่วังที่บ้านฮ้อย ต.แม่กัวะ อ.สบปราบ จ.ลำปาง



### 5) สรุปสถานการณ์น้ำ

สถานการณ์น้ำลุ่มน้ำวัง อยู่ในภาวะปกติ

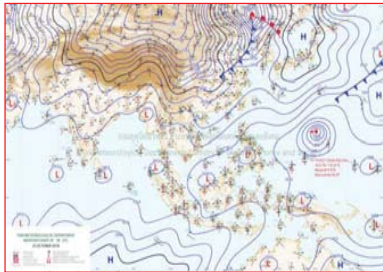
## รายงานสถานการณ์น้ำลุ่มน้ำยมและน่าน วันที่ 26 ตุลาคม 2561

### 1) สภาพภูมิอากาศ


**ลักษณะอากาศทั่วไป (ที่มา: กรมอุตุนิยมวิทยา)**

พยากรณ์อากาศ 24 ชั่วโมงข้างหน้าประเทศไทยยังคงมีฝนฟ้าคะนองเกิดขึ้น สำหรับภาคใต้มีฝนตกหนักบางแห่ง ขอให้ประชาชนบริเวณดังกล่าวระวังอันตรายจากฝนตกหนักและฝนที่ตกสะสม ที่อาจทำให้เกิดน้ำท่วมฉับพลัน และน้ำป่าไหลหลากได้ สำหรับคลื่นลมบริเวณทะเลอันดามันมีกำลังปานกลาง โดยมีคลื่นสูงประมาณ 2 เมตร บริเวณที่มีฝนฟ้าคะนองทะเลมีคลื่นสูงมากกว่า 2 เมตร ขอให้ชาวเรือเดินเรือด้วยความระมัดระวัง เรือเล็กควรงดออกจากฝั่งในช่วงเวลาดังกล่าวไว้ด้วย

มีเมฆมาก กับมีฝนฟ้าคะนอง ร้อยละ 40 ของพื้นที่ ส่วนมากบริเวณจังหวัดแม่ฮ่องสอน เชียงใหม่ เชียงราย ลำพูน ลำปาง และตาก อุณหภูมิต่ำสุด 22-25 องศาเซลเซียส อุณหภูมิสูงสุด 31-34 องศาเซลเซียส **ผลคาดการณ์ปริมาณน้ำฝนล่วงหน้า 1-7 วัน** ในช่วงวันที่ 25-26 ต.ค. มีฝนฟ้าคะนองร้อยละ 30-40 ของพื้นที่ ลมตะวันออกเฉียงใต้ ความเร็ว 10-30 กม./ชม. ส่วนในช่วงวันที่ 27-31 ต.ค. 61 อากาศเย็นในตอนเช้า กับมีฝนฟ้าคะนองร้อยละ 10-20 ของพื้นที่ ส่วนมากทางตอนบนและทางตะวันตกของภาค และอุณหภูมิลดลงเล็กน้อย



แผนที่อากาศ วันที่ 26 ต.ค. 2561 เวลา 07.00 น.



ภาพถ่ายจากดาวเทียม วันที่ 26 ต.ค. 2561

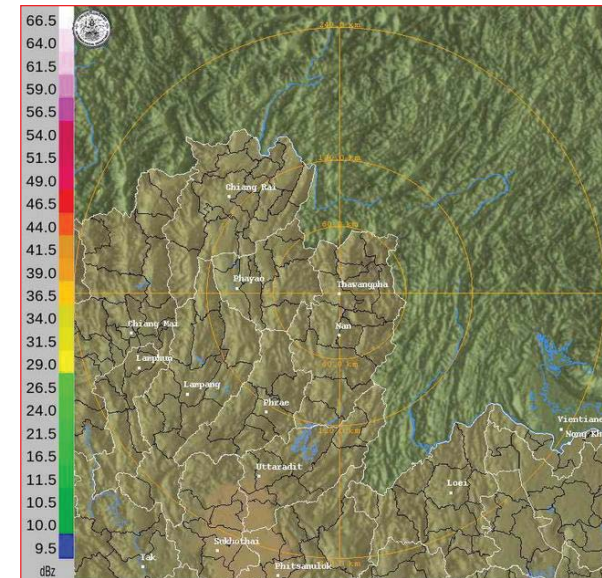
### 2) สถานการณ์ฝน

จากข้อมูลสถานการณ์ฝนในพื้นที่ลุ่มน้ำยมและน่านของวันที่ 26 ตุลาคม 2561 จากกรมทรัพยากรน้ำ กรมอุตุนิยมวิทยา กรมชลประทาน และสถาบันสารสนเทศทรัพยากรน้ำและการเกษตร (องค์การมหาชน) พบว่า มีปริมาณฝนตกในพื้นที่ลุ่มน้ำยมและน่าน ในบริเวณจ.แพร่ จ.น่าน จ.สุโขทัย จ.พิจิตร และจ.พิษณุโลก มีปริมาณฝน 1.9 - 21.5 มม.

ข้อมูลสถานการณ์ฝนในพื้นที่ลุ่มน้ำยมและน่าน ณ วันที่ 26 ตุลาคม 2561 เวลา 07.00 น.

| ลำดับ | สถานี                | 26 ต.ค. 2561 |
|-------|----------------------|--------------|
| 1     | อ.บ้านหลวง จ.น่าน    | 20.6         |
| 2     | อ.บ่อเกลือ จ.น่าน    | 18.0         |
| 3     | อ.กงไกรลาศ จ.สุโขทัย | 21.5         |
| 4     | อ.วังทอง จ.พิษณุโลก  | 1.9          |
| 5     | อ.เมือง จ.พิจิตร     | 5.3          |

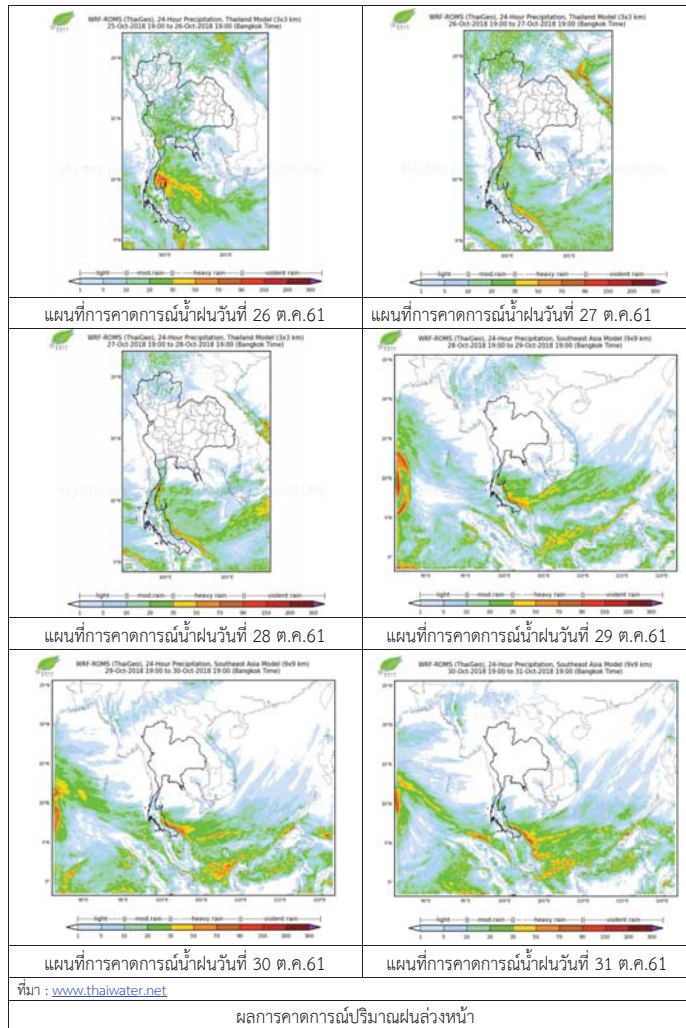
หมายเหตุ “ฝน” คือ ฝนวัดปริมาณไม่ได้ (ต่ำกว่า 0.1 มิลลิเมตร)



ภาพเรดาร์ตรวจอากาศ “น่าน” ณ วันที่ 26 ตุลาคม 2561 (ที่มา : กรมอุตุนิยมวิทยา)



สถานการณ์น้ำฝน



3) ข้อมูลปริมาณน้ำในลำน้ำ

ปัจจุบันสถานการณ์น้ำในลุ่มน้ำยมอยู่ในภาวะปกติ ระดับน้ำในลำน้ำส่วนใหญ่มีแนวโน้มเพิ่มขึ้น สถานการณ์น้ำในลำน้ำน่านอยู่ในภาวะปกติ ระดับน้ำในลำน้ำส่วนใหญ่มีแนวโน้มทรงตัว สถานการณ์น้ำท่า (22 – 26 ต.ค. 2561 ที่มา: กรมชลประทาน)

| สถานี | แม่น้ำ | อำเภอ          | จังหวัด   | ระดับลิ่ง                | จันทร์     | อังคาร     | พุธ        | พฤหัสบดี   | ศุกร์      |
|-------|--------|----------------|-----------|--------------------------|------------|------------|------------|------------|------------|
|       |        |                |           | ปริมาณน้ำ<br>(ลบ.ม./วิ.) | 22<br>ต.ค. | 23<br>ต.ค. | 24<br>ต.ค. | 25<br>ต.ค. | 26<br>ต.ค. |
| Y.14  | ยม     | ศรีสะเกษ       | สุโขทัย   | 12.00                    | 1.90       | 4.53       | 2.98       | 3.02       | 2.77       |
|       |        |                |           | 2,319                    | 75.96      | 401.20     | 166.00     | 170.80     | 142.70     |
| Y.16  | ยม     | บางระกำ        | พิษณุโลก  | 7.00                     | 4.64       | 4.46       | 4.50       | 5.16       | 5.27       |
|       |        |                |           | 207.0                    | 102.29     | 94.38      | 96.14      | 124.58     | 129.20     |
| Y.5   | ยม     | โพทะเล         | พิจิตร    | 8.25                     | 3.95       | 3.73       | 3.76       | 3.69       | 4.14       |
|       |        |                |           | 652                      | 151.70     | 142.60     | 143.80     | 141.00     | 160.00     |
| N.60  | น่าน   | ตรอน           | อุดรดิตถ์ | 9.70                     | 0.99       | 1.08       | 1.03       | 1.23       | 1.14       |
|       |        |                |           | 2,055                    | 156.57     | 165.10     | 160.35     | 179.77     | 170.92     |
| N.27A | น่าน   | พริหม<br>พริวม | พิษณุโลก  | 9.17                     | 1.25       | 1.62       | 1.73       | 1.70       | 1.66       |
|       |        |                |           | 476                      | 125.20     | 174.70     | 180.10     | 178.60     | 176.60     |
| N.7A  | น่าน   | บางมูลนาก      | พิจิตร    | 10.78                    | 2.07       | 2.07       | 2.34       | 2.48       | 2.65       |
|       |        |                |           | 1,152                    | 154.70     | 154.70     | 170.60     | 179.40     | 190.60     |

\*\*\* ยังไม่ได้รับรายงาน



สถานีสะพานพระแม่ย่า อ.เมือง จ.สุโขทัย  
(ลุ่มน้ำยม)



สถานีสะพานเฉลิมพระเกียรติ อ.บางมูลนาก จ.พิจิตร  
(ลุ่มน้ำน่าน)

ปริมาณน้ำในลำน้ำในพื้นที่ลุ่มน้ำยมและน่าน

4) สรุป

- สถานการณ์น้ำในลุ่มน้ำยมอยู่ในภาวะปกติ (ระดับน้ำต่ำกว่าระดับลิ่งต่ำสุด) ระดับน้ำในลำน้ำส่วนใหญ่มีแนวโน้มเพิ่มขึ้น
- สถานการณ์น้ำในลุ่มน้ำน่านอยู่ในภาวะปกติ (ระดับน้ำต่ำกว่าระดับลิ่งต่ำสุด) ระดับน้ำในลำน้ำส่วนใหญ่มีแนวโน้มทรงตัว

## รายงานสถานการณ์น้ำลุ่มน้ำเจ้าพระยา วันที่ 26 ตุลาคม 2561

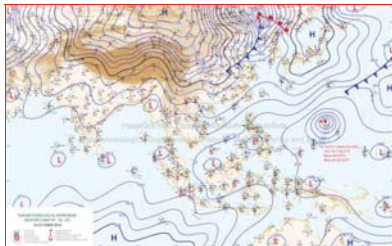
### 1) สภาพภูมิอากาศ

**ลักษณะอากาศทั่วไป** (ที่มา: กรมอุตุนิยมวิทยา)


พยากรณ์อากาศ 24 ชั่วโมง ประเทศไทยยังคงมีฝนฟ้าคะนองเกิดขึ้น สำหรับภาคใต้มีฝนตกหนักบางแห่ง ขอให้ประชาชนบริเวณดังกล่าวระวังอันตรายจากฝนตกหนักและฝนที่ตกสะสม ที่อาจทำให้เกิดน้ำท่วมฉับพลัน และน้ำป่าไหลหลากได้ สำหรับคลื่นลมบริเวณทะเลอันดามันมีกำลังปานกลาง โดยมีคลื่นสูงประมาณ 2 เมตร บริเวณที่มีฝนฟ้าคะนองทะเลมีคลื่นสูงมากกว่า 2 เมตร ขอให้ชาวเรือเดินเรือด้วยความระมัดระวัง เรือเล็กควรออกจากฝั่งในช่วงเวลาดังกล่าวไว้ด้วย

หย่อมความกดอากาศต่ำที่ปกคลุมภาคใต้ตอนล่างได้เคลื่อนตัวลงสู่ทะเลอันดามันแล้ว ทำให้มีฝนตกหนักบางพื้นที่บริเวณภาคใต้ ประกอบกับมีลมตะวันออกเฉียงใต้พัดปกคลุมภาคตะวันออกเฉียงเหนือ ภาคกลาง ภาคตะวันออก และอ่าวไทย ในขณะที่หย่อมความกดอากาศต่ำยังคงปกคลุมประเทศไทยมา ลักษณะเช่นนี้ทำให้ประเทศไทยตอนบนยังคงมีฝนฟ้าคะนองเกิดขึ้นได้ อนึ่ง บริเวณความกดอากาศสูงอีกระลอกหนึ่งจากประเทศจีนได้แผ่ลงมาปกคลุมถึงประเทศจีนตอนใต้แล้ว คาดว่าจะแผ่ลงมาปกคลุมประเทศไทยตอนบนในช่วงวันที่ 27-31 ตุลาคม 2561

**สภาพอากาศภาคกลาง** มีเมฆเป็นส่วนมาก กับมีฝนฟ้าคะนอง ร้อยละ 30 ของพื้นที่ ส่วนมากบริเวณจังหวัดราชบุรี นครปฐม กาญจนบุรี สุพรรณบุรี สมุทรสาคร และสมุทรสงคราม อุณหภูมิต่ำสุด 23-25 องศาเซลเซียส อุณหภูมิสูงสุด 31-34 องศาเซลเซียส ลมตะวันออกเฉียงใต้ ความเร็ว 10-30 กม./ชม.



แผนที่อากาศ วันที่ 26 ต.ค. 2561 เวลา 07.00 น.

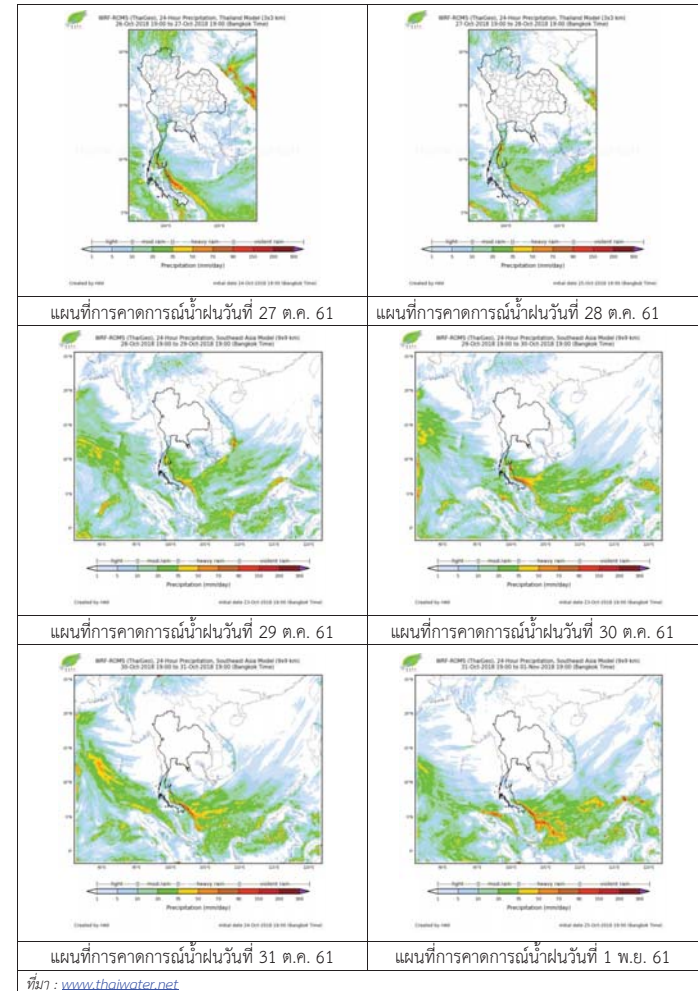


ภาพถ่ายจากดาวเทียม วันที่ 26 ต.ค. 2561

### 2) สถานการณ์ฝน

จากข้อมูลสถานการณ์ฝนในพื้นที่ลุ่มน้ำเจ้าพระยาของวันที่ 26 ตุลาคม 2561 จากกรมทรัพยากรน้ำ กรมอุตุนิยมวิทยา กรมชลประทาน และสถาบันสารสนเทศทรัพยากรน้ำและการเกษตร (องค์การมหาชน) พบว่ามีฝนตกเล็กน้อยในพื้นที่ลุ่มน้ำ

### สถานการณ์น้ำฝน



3) ข้อมูลปริมาณน้ำในลำน้ำ

ลุ่มน้ำเจ้าพระยา ระดับน้ำอยู่ในเกณฑ์ปกติ โดยระดับน้ำยังคงทรงตัว

สถานการณ์น้ำท่า (26 ต.ค. - 28 ต.ค. 2561 ที่มา: กรมชลประทาน)

| สถานี | แม่น้ำ              | อำเภอ           | จังหวัด         | ระดับคลัง                | ศกัร  | เสาร์ | อาทิตย์ |
|-------|---------------------|-----------------|-----------------|--------------------------|-------|-------|---------|
|       |                     |                 |                 | ปริมาณน้ำ<br>(ลบ.ม./วิ.) | ต.ค.  | ต.ค.  | ต.ค.    |
| C.2   | เจ้าพระยา           | เมือง           | นครสวรรค์       | 26.20                    | 19.38 | 19.40 | 19.36   |
|       |                     |                 |                 | 3,590                    | 696   | 702   | 690     |
| C.13  | เขื่อน<br>เจ้าพระยา | สรรพยา          | ชัยนาท          | 17.21                    | 16.50 | 16.50 | 16.50   |
|       |                     |                 |                 | 2,840                    | 319   | 320   | 320     |
| C.3   | เจ้าพระยา           | เมือง           | สิงห์บุรี       | 11.70                    | 4.18  | 4.20  | 4.00    |
|       |                     |                 |                 | 2,340                    | 288   | 295   | 287     |
| C.35  | เจ้าพระยา           | พระนครศรีอยุธยา | พระนครศรีอยุธยา | 4.58                     | 0.68  | 0.69  | 0.68    |
|       |                     |                 |                 | 1,155                    | **    | **    | **      |
| C.36  | คลองบาง<br>หลวง     | บางบาล          | พระนครศรีอยุธยา | 4.00                     | 0.58  | 0.59  | 0.57    |
|       |                     |                 |                 | 404                      | **    | **    | **      |
| C.37  | คลอง<br>บางบาน      | บางบาล          | พระนครศรีอยุธยา | 3.80                     | 0.52  | 0.55  | 0.57    |
|       |                     |                 |                 | 134                      | **    | **    | **      |

สถานีทับกฤช ต.ทับกฤชใต้ อ.ชุมแสง  
จ.นครสวรรค์ (ลุ่มน้ำเจ้าพระยา)



สถานีบ้านหาดเสลา ต.หัวคอง อ.เก้าเลี้ยว  
จ.นครสวรรค์ (ลุ่มน้ำเจ้าพระยา)



สถานีบ้านท้ายคอง ต.บางกระบือ อ.สามโคก  
จ.ปทุมธานี (ลุ่มน้ำเจ้าพระยา)



สถานีสะพานปรีดี-อึ้งจาง ต.หัวรอ อ.พระนครศรีอยุธยา  
จ.พระนครศรีอยุธยา (ลุ่มน้ำเจ้าพระยา)



ปริมาณน้ำในลำน้ำของคลองต่างๆ ในพื้นที่ลุ่มน้ำเจ้าพระยา

4) สรุป

สถานการณ์ในลุ่มน้ำเจ้าพระยาอยู่ในเกณฑ์ปกติ โดยระดับน้ำเขื่อนเจ้าพระยามีปริมาณน้ำไหลผ่าน 319 ลบ.ม./วินาที ระดับน้ำเหนือเขื่อน + 16.50 ม.รทก. ระดับน้ำท้ายเขื่อน + 7.82 ม.รทก.



# โครงการพัฒนาระบบพยากรณ์และเตือนภัยทรัพยากรน้ำ

ศูนย์ป้องกันวิกฤติน้ำ กรมทรัพยากรน้ำ กระทรวงทรัพยากรธรรมชาติและสิ่งแวดล้อม

180 ถนนพระรามที่ 6 ซอย 34 แขวงสามเสนใน เขตพญาไท กรุงเทพมหานคร 10400 โทรศัพท์ 0 2271 6000

http://tele-pwps.dwr.go.th



# โครงการพัฒนาระบบพยากรณ์และเตือนภัยทรัพยากรน้ำ

ศูนย์ป้องกันวิกฤติน้ำ กรมทรัพยากรน้ำ กระทรวงทรัพยากรธรรมชาติและสิ่งแวดล้อม

180 ถนนพระรามที่ 6 ซอย 34 แขวงสามเสนใน เขตพญาไท กรุงเทพมหานคร 10400 โทรศัพท์ 0 2271 6000

http://tele-pwps.dwr.go.th



## รายงานสถานการณ์น้ำลุ่มน้ำสะแกกรัง วันที่ 26 ตุลาคม 2561

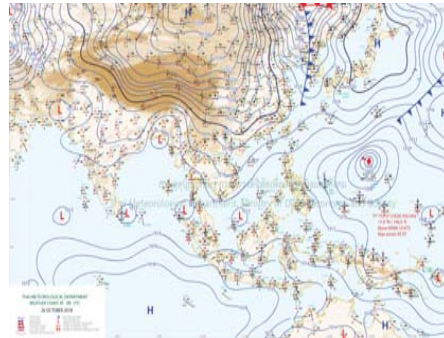
### 1) สภาพภูมิอากาศ (ที่มา : กรมอุตุนิยมวิทยา)

#### ลักษณะอากาศทั่วไป

พยากรณ์อากาศ 24 ชั่วโมงข้างหน้าประเทศไทยยังคงมีฝนฟ้าคะนองเกิดขึ้น สำหรับภาคใต้มีฝนตกหนักบางแห่ง ขอให้ประชาชนบริเวณดังกล่าวระวังอันตรายจากฝนตกหนักและฝนที่ตกสะสม ที่อาจทำให้เกิดน้ำท่วมฉับพลัน และน้ำป่าไหลหลากได้ สำหรับคลื่นลมบริเวณทะเลอันดามันมีกำลังปานกลาง โดยมีคลื่นสูงประมาณ 2 เมตร บริเวณที่มีฝนฟ้าคะนองทะเลมีคลื่นสูงมากกว่า 2 เมตร ขอให้ชาวเรือเดินเรือด้วยความระมัดระวัง เรือเล็กควรงดออกจากฝั่งในช่วงเวลาดังกล่าวไว้ด้วย

#### สภาพอากาศภาคกลาง ( เวลา 06:00 น.วันนี้ - 06:00 น.วันพรุ่งนี้ )

มีเมฆเป็นส่วนมาก กับมีฝนฟ้าคะนอง ร้อยละ 30 ของพื้นที่ ส่วนมากบริเวณจังหวัดราชบุรี นครปฐม กาญจนบุรี สุพรรณบุรี สมุทรสาคร และสมุทรสงคราม อุณหภูมิต่ำสุด 23-25 องศาเซลเซียส อุณหภูมิสูงสุด 31-34 องศาเซลเซียส ลมตะวันออกเฉียงใต้ ความเร็ว 10-30 กม./ชม.



ภาพถ่ายดาวเทียม

แผนที่อากาศ

### 2) สรุปสถานการณ์ฝน

สรุปสถานการณ์ฝนในพื้นที่ลุ่มน้ำสะแกกรัง จากข้อมูลตรวจวัดปริมาณน้ำฝนของสถานีโทรมาตร โครงการพัฒนาระบบพยากรณ์และเตือนภัยทรัพยากรน้ำ กรมทรัพยากรน้ำ สะสม 24 ชั่วโมง ระหว่างวันที่ 25 ตุลาคม 2561 เวลา 07:00 น. ถึง วันที่ 26 ตุลาคม 2561 เวลา 07:00 น.

และข้อมูลคาดการณ์ปริมาณน้ำฝนสะสม จากการประมวลผลข้อมูลภาพ NWP-WRF Model กรมอุตุนิยมวิทยา ดังแสดงในตาราง

| สถานีโทรมาตร                     | ที่ตั้ง                         | ปริมาณฝนตรวจวัดสะสม (ม.ม.) |       |          | ปริมาณฝนสะสมคาดการณ์ล่วงหน้า (ม.ม.) |          |       |
|----------------------------------|---------------------------------|----------------------------|-------|----------|-------------------------------------|----------|-------|
|                                  |                                 | 3 วัน                      | 2 วัน | เมื่อวาน | วันนี้                              | พรุ่งนี้ | 3 วัน |
| 110501T น้ำแมวกักที่บ้านคลองสาส์ | ต.ลาดยาว อ.ลาดยาว จ.นครสวรรค์   | 10.50                      | 5.00  | 5.00     | 0.64                                | 22.18    | 22.18 |
| 110202T โรงเรียนบ้านยอดห้วยแก้ว  | ต.แม่แลง อ.แม่วงก์ จ.นครสวรรค์  | 2.00                       | 2.00  | 2.00     | 37.98                               | 97.79    | 97.79 |
| 110505T ที่ว่าการอำเภอแม่วงก์    | ต.แม่วงก์ อ.แม่วงก์ จ.นครสวรรค์ | 8.00                       | 8.00  | 8.00     | 0.64                                | 22.18    | 22.18 |
| 110304T โรงเรียนอนุบาลแม่เปิน    | ต.แม่เปิน อ.แม่เปิน จ.นครสวรรค์ | 0.00                       | 0.00  | 0.00     | 3.89                                | 38.61    | 38.61 |
| 110305T รพ.สต.บ้านรองดาตี        | ต.น้ำรอบ อ.ลานสัก จ.อุทัยธานี   | 0.00                       | 0.00  | 0.00     | 3.89                                | 38.61    | 38.61 |
| 110506T สาธารณสุข อ.หนองฉาง      | ต.หนองฉาง อ.หนองฉาง จ.อุทัยธานี | 19.50                      | 18.50 | 18.50    | 0.64                                | 22.18    | 22.18 |

## รายงานสถานการณ์น้ำลุ่มน้ำสะแกกรัง วันที่ 26 ตุลาคม 2561

| สถานีโทรมาตร                    | ที่ตั้ง                              | ปริมาณฝนตรวจวัดสะสม (ม.ม.) |       |          | ปริมาณฝนสะสมคาดการณ์ล่วงหน้า (ม.ม.) |          |       |
|---------------------------------|--------------------------------------|----------------------------|-------|----------|-------------------------------------|----------|-------|
|                                 |                                      | 3 วัน                      | 2 วัน | เมื่อวาน | วันนี้                              | พรุ่งนี้ | 3 วัน |
| 110303T คลองโพธิ์ที่บ้านทุ่งสงบ | ต.ไผ่เขียว อ.สว่างอารมณ์ จ.อุทัยธานี | 27.50                      | 27.00 | 27.00    | 3.89                                | 38.61    | 38.61 |

\*\*หมายเหตุ : ปริมาณฝนสะสมคาดการณ์ ได้จากการประมวลผลและคำนวณข้อมูลภาพจาก NWP-WRF Model กรมอุตุนิยมวิทยา\*\*

### 3) สรุประดับน้ำรายวัน

สรุปสถานการณ์น้ำในพื้นที่ลุ่มน้ำสะแกกรัง จากข้อมูลตรวจวัดระดับน้ำของสถานีโทรมาตรโครงการพัฒนาระบบพยากรณ์และเตือนภัยทรัพยากรน้ำ กรมทรัพยากรน้ำ ณ เวลา 07:00 น. ของวันที่ 26 ตุลาคม 2561 และข้อมูลระดับน้ำคาดการณ์จากแบบจำลองทางคณิตศาสตร์ ดังแสดงในตาราง

| สถานีโทรมาตร                           | ที่ตั้ง                                | ระดับเตือนภัย | ระดับน้ำตรวจวัด (ม.รทก) |        | ระดับน้ำคาดการณ์ล่วงหน้า |        |        |           |
|--|--|---------------|-------------------------|--------|--------------------------|--------|--------|-----------|
|  |  |               | เมื่อวาน                | วันนี้ | 1 วัน                    | 2 วัน  | 3 วัน  | แนวโน้ม   |
| 110501T น้ำแมวกักที่บ้านคลองสาส์       | ต.ลาดยาว อ.ลาดยาว จ.นครสวรรค์          | 66.2          | 64.68                   | 64.20  | 64.20                    | 64.21  | 64.21  | เพิ่มขึ้น |
| 110503T แม่น้ำตากแดดที่บ้านหนองขาลาย   | ต.หนองหลวง อ.สว่างอารมณ์ จ.อุทัยธานี   | 31.7          | 31.11                   | 30.73  | 30.91                    | 31.52  | 32.05  | เพิ่มขึ้น |
| 110504T แม่น้ำตากแดดที่บ้านบุญลือ      | ต.เนินแจง อ.เมืองอุทัยธานี จ.อุทัยธานี | 21.7          | 17.50                   | 18.02  | 18.07                    | 18.32  | 18.92  | เพิ่มขึ้น |
| 110301T คลองโพธิ์ที่บ้านคลองบวงสามัคคี | ต.ปางสวรรค์ อ.ชุมตาบง จ.นครสวรรค์      | 125.876       | 124.43                  | 124.31 | 124.31                   | 124.32 | 124.32 | เพิ่มขึ้น |
| 110302T คลองท่าข้ามที่บ้านท่าข้าม      | ต.ห้วยน้ำหอม อ.ลาดยาว จ.นครสวรรค์      | 75.5          | 74.24                   | 74.13  | 74.14                    | 74.57  | 74.66  | เพิ่มขึ้น |
| 110303T คลองโพธิ์ที่บ้านทุ่งสงบ        | ต.ไผ่เขียว อ.สว่างอารมณ์ จ.อุทัยธานี   | 47.7          | 46.03                   | 45.71  | 45.72                    | 46.06  | 46.23  | เพิ่มขึ้น |
| 110401T ห้วยทับเสลาที่บ้านบึงอ้ายเจียม | ต.ระบ้า อ.ลานสัก จ.อุทัยธานี           | 125.855       | 123.64                  | 123.64 | 123.64                   | 123.64 | 123.64 | คงที่     |
| 110402T ห้วยทับเสลาที่บ้านนาไร่เดียว   | ต.ลานสัก อ.ลานสัก จ.อุทัยธานี          | 105.6         | 103.25                  | 103.34 | 103.35                   | 103.34 | 103.34 | เพิ่มขึ้น |
| 110403T ห้วยทับเสลาที่บ้านดินแดง       | ต.ประดู่ยืน อ.ลานสัก จ.อุทัยธานี       | 86.5          | 83.93                   | 84.08  | 84.10                    | 84.08  | 84.08  | เพิ่มขึ้น |
| 110502T ห้วยวังมาที่บ้านหนองเตย        | ต.มาบแก อ.ลาดยาว จ.นครสวรรค์           | 55.2          | 51.99                   | 51.51  | 51.51                    | 51.75  | 51.84  | เพิ่มขึ้น |

### 3.1) ระดับน้ำในลำน้ำ





# โครงการพัฒนาระบบพยากรณ์และเตือนภัยทรัพยากรน้ำ

ศูนย์ป้องกันวิกฤติน้ำ กรมทรัพยากรน้ำ กระทรวงทรัพยากรธรรมชาติและสิ่งแวดล้อม

180 ถนนพระรามที่ 6 ซอย 34 แขวงสามเสนใน เขตพญาไท กรุงเทพมหานคร 10400 โทรศัพท์ 0 2271 6000

<http://tele-pwps.dwr.go.th>



# โครงการพัฒนาระบบพยากรณ์และเตือนภัยทรัพยากรน้ำ

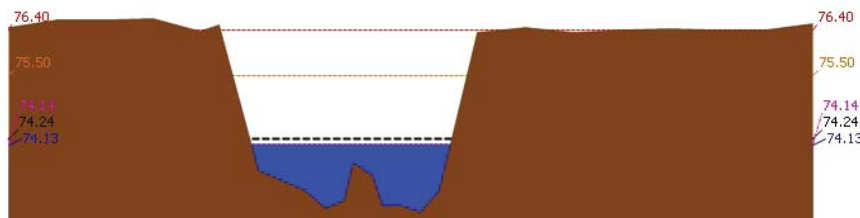
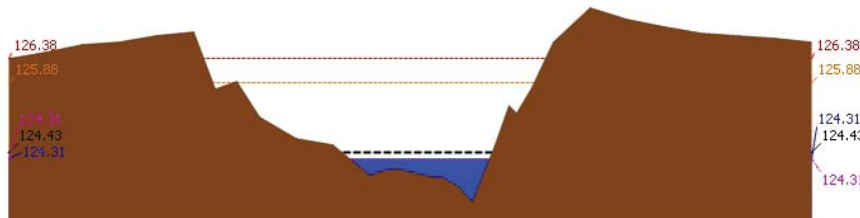
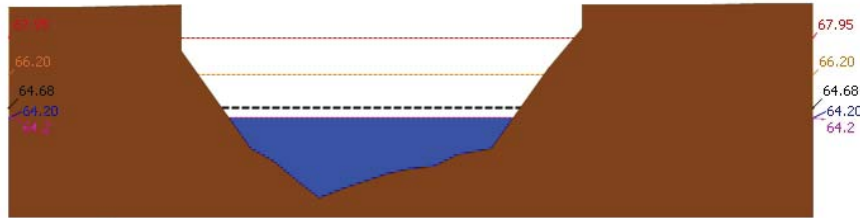
ศูนย์ป้องกันวิกฤติน้ำ กรมทรัพยากรน้ำ กระทรวงทรัพยากรธรรมชาติและสิ่งแวดล้อม

180 ถนนพระรามที่ 6 ซอย 34 แขวงสามเสนใน เขตพญาไท กรุงเทพมหานคร 10400 โทรศัพท์ 0 2271 6000

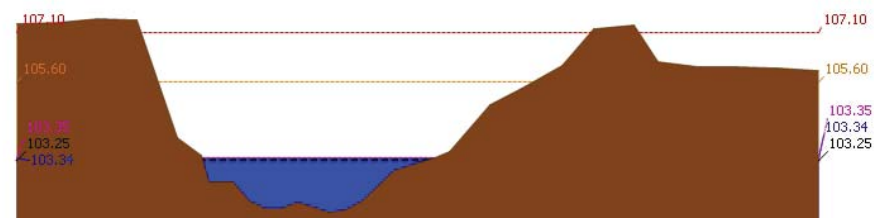
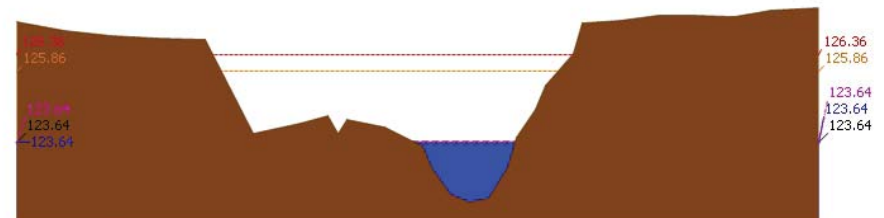
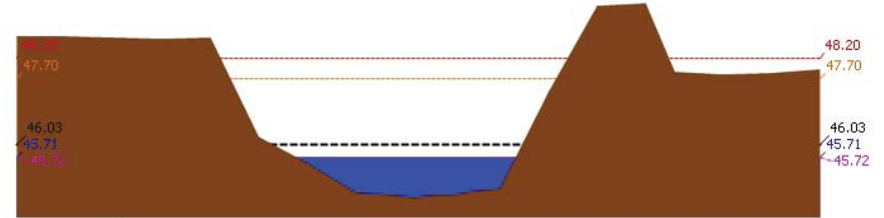
<http://tele-pwps.dwr.go.th>



รายงานสถานการณ์น้ำลุ่มน้ำสะแกกรัง วันที่ 26 ตุลาคม 2561



รายงานสถานการณ์น้ำลุ่มน้ำสะแกกรัง วันที่ 26 ตุลาคม 2561





# โครงการพัฒนาระบบพยากรณ์และเตือนภัยทรัพยากรน้ำ

ศูนย์ป้องกันวิกฤติน้ำ กรมทรัพยากรน้ำ กระทรวงทรัพยากรธรรมชาติและสิ่งแวดล้อม

180 ถนนพระรามที่ 6 ซอย 34 แขวงสามเสนใน เขตพญาไท กรุงเทพมหานคร 10400 โทรศัพท์ 0 2271 6000

http://tele-pwps.dwr.go.th



# โครงการพัฒนาระบบพยากรณ์และเตือนภัยทรัพยากรน้ำ


ศูนย์ป้องกันวิกฤติน้ำ กรมทรัพยากรน้ำ กระทรวงทรัพยากรธรรมชาติและสิ่งแวดล้อม

180 ถนนพระรามที่ 6 ซอย 34 แขวงสามเสนใน เขตพญาไท กรุงเทพมหานคร 10400 โทรศัพท์ 0 2271 6000

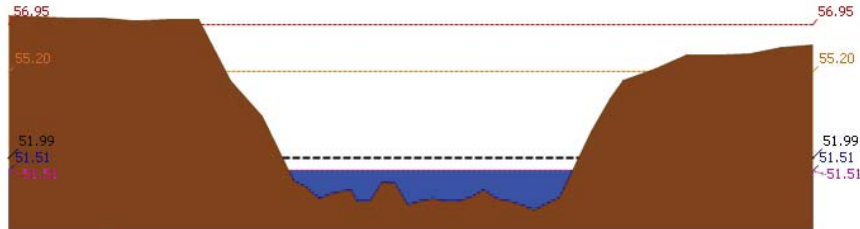
http://tele-pwps.dwr.go.th



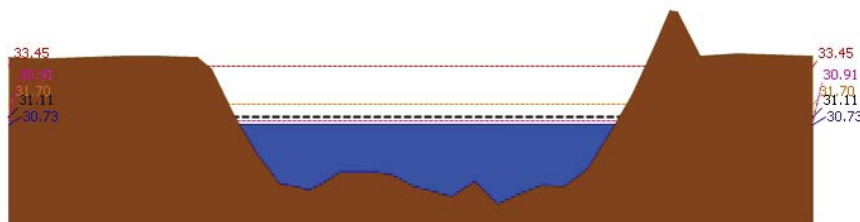
รายงานสถานการณ์น้ำลุ่มน้ำสะแกกรัง วันที่ 26 ตุลาคม 2561



สถานี 110403T หัวขั้วที่เสาที่บ้านดินแดง ต.ประตูหิน อ.ลานสัก จ.อุทัยธานี ระดับน้ำ 84.08 ม.รทก.

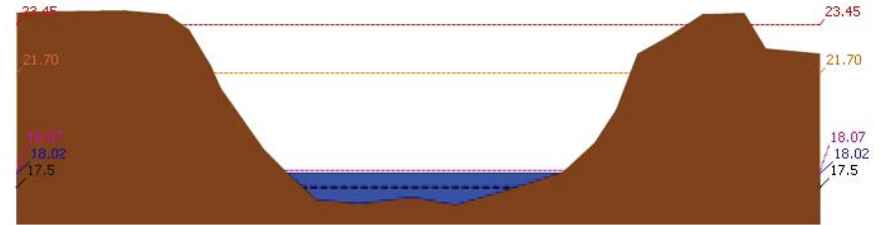


สถานี 110502T หัวขั้วที่วัดบ้านหนองเตย ต.มาบแก อ.ลาดยาว จ.นครสวรรค์ ระดับน้ำ 51.51 ม.รทก.



สถานี 110503T แม่น้ำตากแดดที่บ้านหนองชาลาขย ต.หนองหลวง อ.สว่างอารมณ์ จ.อุทัยธานี ระดับน้ำ 30.73 ม.รทก.

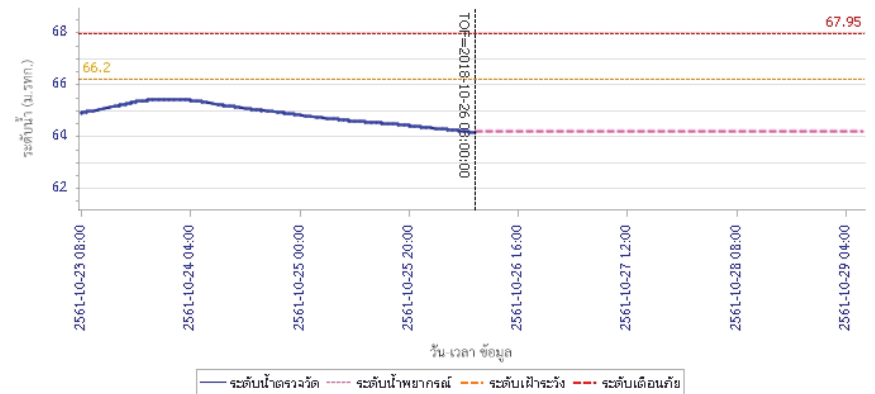
รายงานสถานการณ์น้ำลุ่มน้ำสะแกกรัง วันที่ 26 ตุลาคม 2561



สถานี 110504T แม่น้ำตากแดดที่บ้านบุญลือ ต.เนินแจง อ.เมืองอุทัยธานี จ.อุทัยธานี ระดับน้ำ 18.02 ม.รทก.

## 4) ผลการวิเคราะห์สถานการณ์น้ำ

ผลการคำนวณระดับน้ำ สถานี 110501T น้ำแม่่งที่บ้านคลองสาสี ต.ลาดยาว อ.ลาดยาว จ.นครสวรรค์







# โครงการพัฒนาระบบพยากรณ์และเตือนภัยทรัพยากรน้ำ

ศูนย์ป้องกันวิกฤติน้ำ กรมทรัพยากรน้ำ กระทรวงทรัพยากรธรรมชาติและสิ่งแวดล้อม

180 ถนนพระรามที่ 6 ซอย 34 แขวงสามเสนใน เขตพญาไท กรุงเทพมหานคร 10400 โทรศัพท์ 0 2271 6000

http://tele-pwps.dwr.go.th



# โครงการพัฒนาระบบพยากรณ์และเตือนภัยทรัพยากรน้ำ

ศูนย์ป้องกันวิกฤติน้ำ กรมทรัพยากรน้ำ กระทรวงทรัพยากรธรรมชาติและสิ่งแวดล้อม

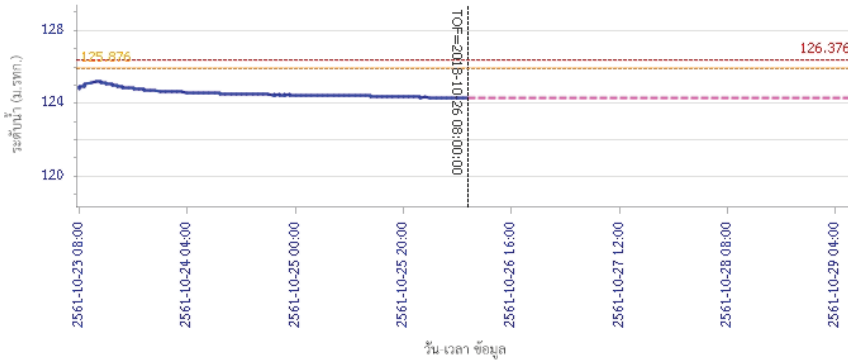
180 ถนนพระรามที่ 6 ซอย 34 แขวงสามเสนใน เขตพญาไท กรุงเทพมหานคร 10400 โทรศัพท์ 0 2271 6000

http://tele-pwps.dwr.go.th



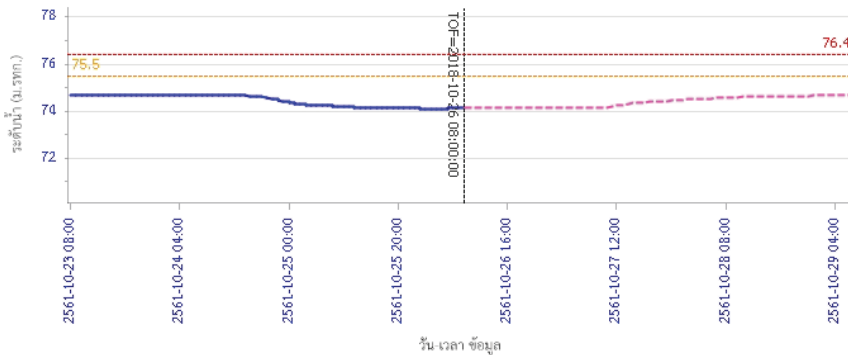
## รายงานสถานการณ์น้ำลุ่มน้ำสะแกกรัง วันที่ 26 ตุลาคม 2561

ผลการคำนวณระดับน้ำ สถานี 110301T คลองโพธิ์ที่บ้านคลองปางสามัคคี ต.ปางสวรรค์ อ.ชุมตาบง จ.นครสวรรค์



— ระดับน้ำตรวจวัด — ระดับน้ำพยากรณ์ - - - ระดับเฝ้าระวัง - - - ระดับเตือนภัย

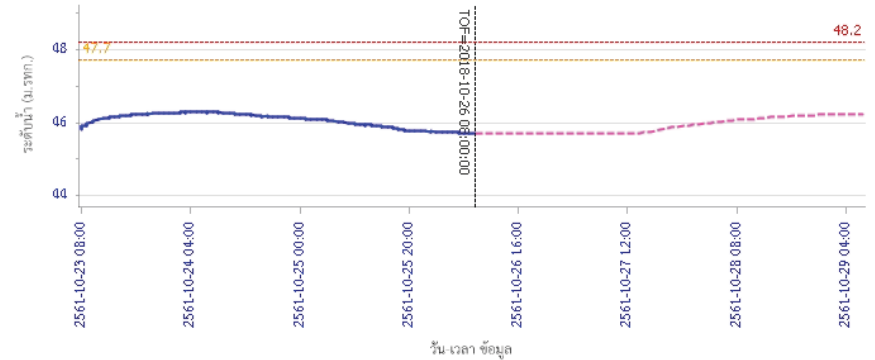
ผลการคำนวณระดับน้ำ สถานี 110302T คลองท่าข้ามที่บ้านท่าข้าม ต.หัวน้ำหอม อ.ลาดยาว จ.นครสวรรค์



— ระดับน้ำตรวจวัด — ระดับน้ำพยากรณ์ - - - ระดับเฝ้าระวัง - - - ระดับเตือนภัย

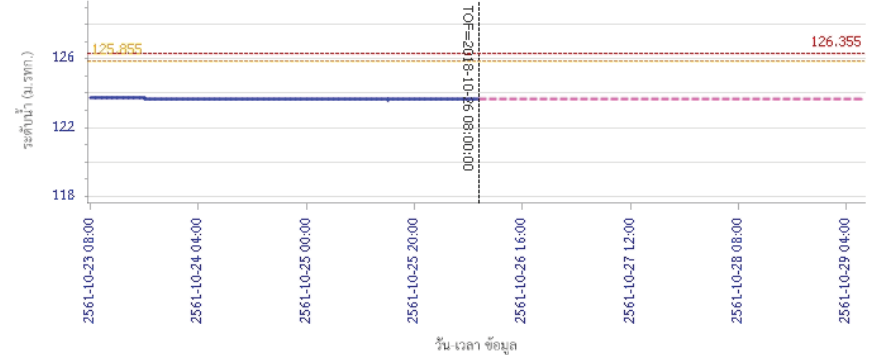
## รายงานสถานการณ์น้ำลุ่มน้ำสะแกกรัง วันที่ 26 ตุลาคม 2561

ผลการคำนวณระดับน้ำ สถานี 110303T คลองโพธิ์ที่บ้านทุ่งสูง ต.ไผ่เขียว อ.สว่างอารมณ์ จ.อุทัยธานี



— ระดับน้ำตรวจวัด — ระดับน้ำพยากรณ์ - - - ระดับเฝ้าระวัง - - - ระดับเตือนภัย

ผลการคำนวณระดับน้ำ สถานี 110401T ห้วยทับเสลาที่บ้านบุ่งไธยเจียม ต.ระบำ อ.ลานสัก จ.อุทัยธานี



— ระดับน้ำตรวจวัด — ระดับน้ำพยากรณ์ - - - ระดับเฝ้าระวัง - - - ระดับเตือนภัย



# โครงการพัฒนาระบบพยากรณ์และเตือนภัยทรัพยากรน้ำ

ศูนย์ป้องกันวิกฤติน้ำ กรมทรัพยากรน้ำ กระทรวงทรัพยากรธรรมชาติและสิ่งแวดล้อม

180 ถนนพระรามที่ 6 ซอย 34 แขวงสามเสนใน เขตพญาไท กรุงเทพมหานคร 10400 โทรศัพท์ 0 2271 6000

http://tele-pwps.dwr.go.th



# โครงการพัฒนาระบบพยากรณ์และเตือนภัยทรัพยากรน้ำ

ศูนย์ป้องกันวิกฤติน้ำ กรมทรัพยากรน้ำ กระทรวงทรัพยากรธรรมชาติและสิ่งแวดล้อม

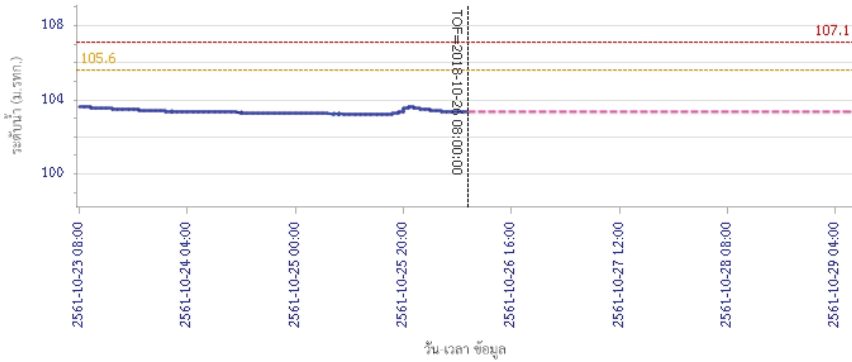
180 ถนนพระรามที่ 6 ซอย 34 แขวงสามเสนใน เขตพญาไท กรุงเทพมหานคร 10400 โทรศัพท์ 0 2271 6000

http://tele-pwps.dwr.go.th

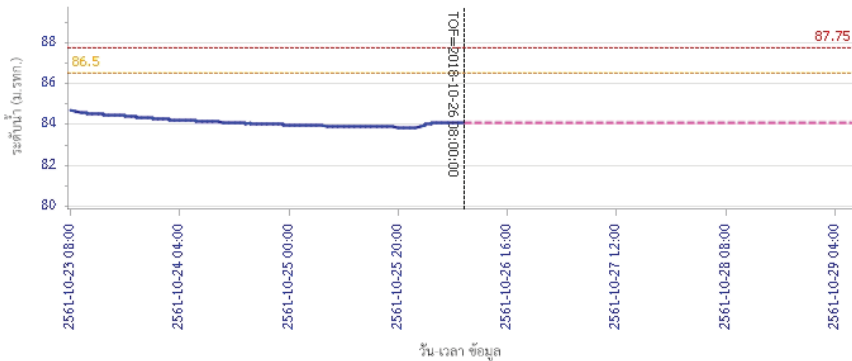


## รายงานสถานการณ์น้ำลุ่มน้ำสะแกกรัง วันที่ 26 ตุลาคม 2561

ผลการคำนวณระดับน้ำ สถานี 110402T ฝายห้วยเสลาที่บ้านนาไร่เดี่ยว ต.ลานสัก อ.ลานสัก จ.อุทัยธานี

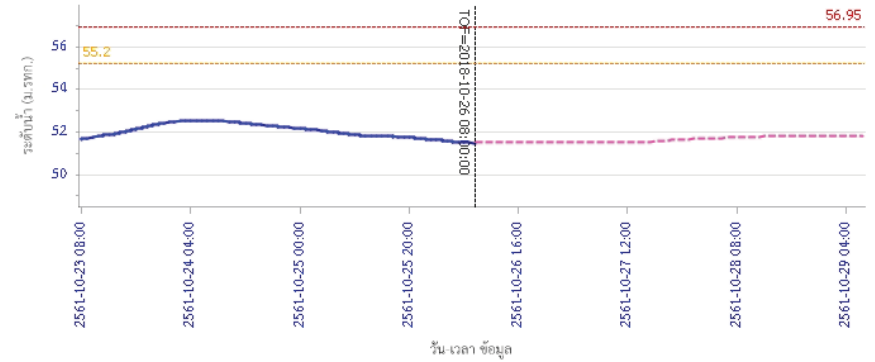


ผลการคำนวณระดับน้ำ สถานี 110403T ฝายห้วยเสลาที่บ้านดินแดง ต.ประจักษ์ อ.ลานสัก จ.อุทัยธานี

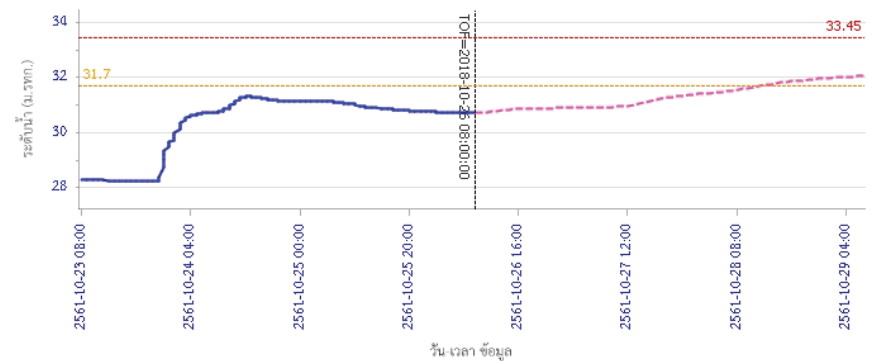


## รายงานสถานการณ์น้ำลุ่มน้ำสะแกกรัง วันที่ 26 ตุลาคม 2561

ผลการคำนวณระดับน้ำ สถานี 110502T ฝายวังมาที่บ้านหนองเคย ต.มาบแก อ.ลาดยาว จ.นครสวรรค์



ผลการคำนวณระดับน้ำ สถานี 110503T ฝายน้ำตกแดงที่บ้านหนองขาลาย ต.หนองหลวง อ.สว่างอารมณ์ จ.อุทัยธานี





# โครงการพัฒนาระบบพยากรณ์และเตือนภัยทรัพยากรน้ำ

ศูนย์ป้องกันวิกฤติน้ำ กรมทรัพยากรน้ำ กระทรวงทรัพยากรธรรมชาติและสิ่งแวดล้อม

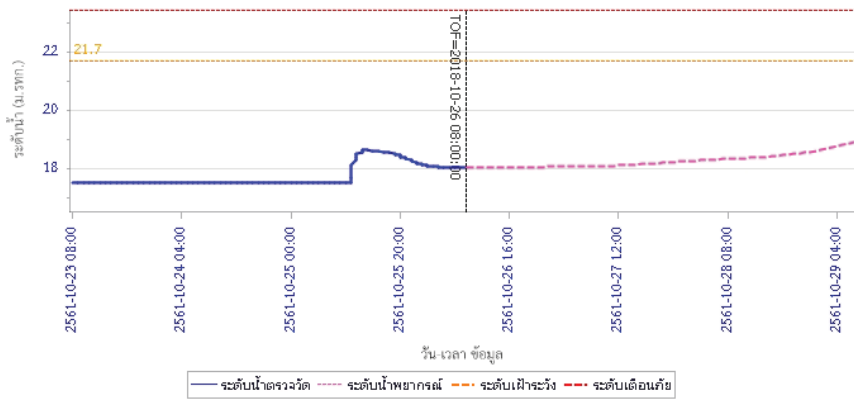
180 ถนนพระรามที่ 6 ซอย 34 แขวงสามเสนใน เขตพญาไท กรุงเทพมหานคร 10400 โทรศัพท์ 0 2271 6000

<http://tele-pwps.dwr.go.th>



## รายงานสถานการณ์น้ำลุ่มน้ำสะแกกรัง วันที่ 26 ตุลาคม 2561

ผลการคำนวณระดับน้ำ สถานี 110504T แม่น้ำสายแคดที่บ้านบุญยสิทธิ์ ต.เนินแจง อ.เมืองอุทัยธานี จ.อุทัยธานี



### 5) สรุปสถานการณ์น้ำ

สถานการณ์ในลุ่มน้ำสะแกกรัง อยู่ในภาวะปกติ



# โครงการพัฒนาระบบพยากรณ์และเตือนภัยทรัพยากรน้ำ

ศูนย์ป้องกันวิกฤติน้ำ กรมทรัพยากรน้ำ กระทรวงทรัพยากรธรรมชาติและสิ่งแวดล้อม

180 ถนนพระรามที่ 6 ซอย 34 แขวงสามเสนใน เขตพญาไท กรุงเทพมหานคร 10400 โทรศัพท์ 0 2271 6000

http://tele-pwps.dwr.go.th



# โครงการพัฒนาระบบพยากรณ์และเตือนภัยทรัพยากรน้ำ

ศูนย์ป้องกันวิกฤติน้ำ กรมทรัพยากรน้ำ กระทรวงทรัพยากรธรรมชาติและสิ่งแวดล้อม

180 ถนนพระรามที่ 6 ซอย 34 แขวงสามเสนใน เขตพญาไท กรุงเทพมหานคร 10400 โทรศัพท์ 0 2271 6000

http://tele-pwps.dwr.go.th



## รายงานสถานการณ์น้ำลุ่มน้ำป่าสัก วันที่ 26 ตุลาคม 2561

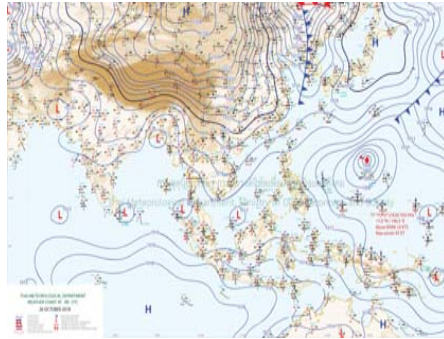
### 1) สภาพภูมิอากาศ (ที่มา : กรมอุตุนิยมวิทยา)

#### ลักษณะอากาศทั่วไป

พยากรณ์อากาศ 24 ชั่วโมงข้างหน้าประเทศไทยยังคงมีฝนฟ้าคะนองเกิดขึ้น สำหรับภาคใต้มีฝนตกหนักบางแห่ง ขอให้ประชาชนบริเวณดังกล่าวระวังอันตรายจากฝนตกหนักและฝนที่ตกสะสม ที่อาจทำให้เกิดน้ำท่วมฉับพลัน และน้ำป่าไหลหลากได้ สำหรับคลื่นลมบริเวณทะเลอันดามันมีกำลังปานกลาง โดยมีคลื่นสูงประมาณ 2 เมตร บริเวณที่มีฝนฟ้าคะนองทะเลมีคลื่นสูงมากกว่า 2 เมตร ขอให้ชาวเรือเดินเรือด้วยความระมัดระวัง เรือเล็กควรงดออกจากฝั่งในช่วงเวลาดังกล่าวไว้ด้วย

#### สภาพอากาศภาคกลาง ( เวลา 06:00 น.วันนี้ - 06:00 น.วันพรุ่งนี้ )

มีเมฆเป็นส่วนมาก กับมีฝนฟ้าคะนอง ร้อยละ 30 ของพื้นที่ ส่วนมากบริเวณจังหวัดราชบุรี นครปฐม กาญจนบุรี สุพรรณบุรี สมุทรสาคร และสมุทรสงคราม อุณหภูมิต่ำสุด 23-25 องศาเซลเซียส อุณหภูมิสูงสุด 31-34 องศาเซลเซียส ลมตะวันออกเฉียงใต้ ความเร็ว 10-30 กม./ชม.



ภาพถ่ายดาวเทียม

แผนที่อากาศ

### 2) สรุปสถานการณ์ฝน

สรุปสถานการณ์น้ำในพื้นที่ลุ่มน้ำป่าสัก จากข้อมูลตรวจวัดปริมาณน้ำฝนของสถานีโทรมาตร โครงการพัฒนาระบบพยากรณ์และเตือนภัยทรัพยากรน้ำ กรมทรัพยากรน้ำ สะสม 24 ชั่วโมง ระหว่างวันที่ 25 ตุลาคม 2561 เวลา 07:00 น. ถึง วันที่ 26 ตุลาคม 2561 เวลา 07:00 น.

และข้อมูลคาดการณ์ปริมาณน้ำฝนสะสม จากการประมวลผลข้อมูลภาพ NWP-WRF Model กรมอุตุนิยมวิทยา ดังแสดงในตาราง

| สถานีโทรมาตร                     | ที่ตั้ง                         | ปริมาณฝนตรวจวัดสะสม (ม.ม.) |       |          | ปริมาณฝนสะสมคาดการณ์ล่วงหน้า (ม.ม.) |          |       |
|----------------------------------|---------------------------------|----------------------------|-------|----------|-------------------------------------|----------|-------|
|                                  |                                 | 3 วัน                      | 2 วัน | เมื่อวาน | วันนี้                              | พรุ่งนี้ | 3 วัน |
| 120401T โรงเรียนบ้านลำปำสักมูล   | ต.ตมุลเหล็ก อ.เมือง จ.เพชรบูรณ์ | 13.50                      | 13.50 | 13.50    | 21.37                               | 60.64    | 67.65 |
| 120701T บ้านสำราญ                | ต.กุดตาเพชร อ.ลำสนธิ จ.ลพบุรี   | 22.00                      | 20.00 | 20.00    | 18.08                               | 21.58    | 22.83 |
| 120601T โรงเรียนบ้านหนองมะค่า    | ต.หนองมะค่า อ.โคกเจริญ จ.ลพบุรี | 0.50                       | 0.00  | 0.00     | 0.75                                | 10.50    | 10.50 |
| 120108T รพ.สต.บ้านทับก๊ก         | ต.อีปุ่น อ.ด่านซ้าย จ.เลย       | 2.50                       | 1.50  | 1.50     | 26.07                               | 55.35    | 72.14 |
| 120501T โรงเรียนบ้านสันเจริญ     | ต.ทาดวง อ.หนองไผ่ จ.เพชรบูรณ์   | 7.00                       | 0.00  | 0.00     | 12.17                               | 29.42    | 29.51 |
| 120802T โรงเรียนชอย12 สาย 4 ซ้าย | ต.ดีลัง อ.พัฒนานิคม จ.ลพบุรี    | 1.50                       | 0.00  | 0.00     | 15.00                               | 46.72    | 52.61 |

## รายงานสถานการณ์น้ำลุ่มน้ำป่าสัก วันที่ 26 ตุลาคม 2561

| สถานีโทรมาตร                         | ที่ตั้ง                               | ปริมาณฝนตรวจวัดสะสม (ม.ม.) |       |          | ปริมาณฝนสะสมคาดการณ์ล่วงหน้า (ม.ม.) |          |       |
|--------------------------------------|---------------------------------------|----------------------------|-------|----------|-------------------------------------|----------|-------|
|                                      |                                       | 3 วัน                      | 2 วัน | เมื่อวาน | วันนี้                              | พรุ่งนี้ | 3 วัน |
| 120502T อบต.บึงกระจับ                | ต.บึงกระจับ อ.วิเชียรบุรี จ.เพชรบูรณ์ | 7.00                       | 5.00  | 5.00     | 12.17                               | 29.42    | 29.51 |
| 120702T ลำสนธิที่บ้านท่ายาง          | ต.หนองไผ่ อ.ชัยบาดาล จ.ลพบุรี         | 3.50                       | 0.00  | 0.00     | 18.08                               | 21.58    | 22.83 |
| 120901T ห้วยม่วงเหล็กที่ อ.ม่วงเหล็ก | ต.ม่วงเหล็ก อ.ม่วงเหล็ก จ.สระบุรี     | 16.00                      | 2.00  | 1.50     | 7.50                                | 22.62    | 26.55 |

\*\*หมายเหตุ : ปริมาณฝนสะสมคาดการณ์ ได้จากการประมวลผลและคำนวณข้อมูลภาพจาก NWP-WRF Model กรมอุตุนิยมวิทยา\*\*

### 3) สรุประดับน้ำรายวัน

สรุปสถานการณ์น้ำในพื้นที่ลุ่มน้ำป่าสัก จากข้อมูลตรวจวัดระดับน้ำของสถานีโทรมาตรโครงการพัฒนาระบบพยากรณ์และเตือนภัยทรัพยากรน้ำ กรมทรัพยากรน้ำ ณ เวลา 07:00 น. ของวันที่ 26 ตุลาคม 2561 และข้อมูลระดับน้ำคาดการณ์จากแบบจำลองทางคณิตศาสตร์ ดังแสดงในตาราง

| สถานีโทรมาตร                             | ที่ตั้ง                           | ระดับเตือนภัย | ระดับน้ำตรวจวัด (ม.รทก) |        | ระดับน้ำคาดการณ์ล่วงหน้า |        |        |           |
|--|-----------------------------------|---------------|-------------------------|--------|--------------------------|--------|--------|-----------|
|  |                                   |               | เมื่อวาน                | วันนี้ | 1 วัน                    | 2 วัน  | 3 วัน  | แนวโน้ม   |
| 120107T แม่น้ำป่าสักที่ อ.เมืองเพชรบูรณ์ | ต.น่านป่า อ.เมือง จ.เพชรบูรณ์     | 113.4         | 111.68                  | 111.62 | 111.62                   | 111.62 | 111.61 | คงที่     |
| 120106T แม่น้ำป่าสักที่ อ.เสาไห้         | ต.ศาลาไทย อ.เสาไห้ จ.สระบุรี      | 10.6          | 7.93                    | 8.09   | 7.59                     | 7.48   | 7.47   | คงที่     |
| 120205T แม่น้ำป่าสักที่บ้านอุ้มกะทาด     | ต.ศิลา อ.หล่มเก่า จ.เพชรบูรณ์     | 215.8         | 211.69                  | 211.66 | 211.66                   | 211.66 | 211.66 | คงที่     |
| 120109T แม่น้ำป่าสักที่ อ.แก่งคอย        | ต.แก่งคอย อ.แก่งคอย จ.สระบุรี     | 14.6          | 7.48                    | 7.65   | 7.44                     | 7.42   | 7.42   | คงที่     |
| 120110T แม่น้ำป่าสักที่บ้านวังโปลัด      | ต.วังโปลัด อ.หนองไผ่ จ.เพชรบูรณ์  | 92.5          | 89.01                   | 88.91  | 88.90                    | 88.90  | 88.90  | คงที่     |
| 120304T ห้วยน้ำพุที่บ้านกกกะบาก          | ต.โป่ง อ.ด่านซ้าย จ.เลย           | 305           | 301.63                  | 301.61 | 301.61                   | 301.61 | 301.60 | คงที่     |
| 120111T แม่น้ำป่าสักที่บ้านจางวาง        | ต.ลานบ่า อ.หล่มสัก จ.เพชรบูรณ์    | 132.7         | 131.04                  | 130.81 | 130.80                   | 130.79 | 130.78 | คงที่     |
| 120305T ห้วยน้ำพุที่ อ.หล่มเก่า          | ต.หล่มเก่า อ.หล่มเก่า จ.เพชรบูรณ์ | 158.1         | 157.53                  | 157.45 | 157.44                   | 157.44 | 157.43 | คงที่     |
| 120112T แม่น้ำป่าสักที่บ้านหนองแหวน      | ต.วังมะข่อ อ.เมือง จ.เพชรบูรณ์    | 100.3         | 96.12                   | 96.10  | 96.15                    | 96.21  | 96.26  | เพิ่มขึ้น |
| 120113T แม่น้ำป่าสักที่บ้านเขาค้าง       | ต.คลองกระจ้ง อ.ศรีเทพ จ.เพชรบูรณ์ | 52.9          | 51.06                   | 51.09  | 51.08                    | 51.08  | 51.08  | คงที่     |
| 120702T ลำสนธิที่บ้านท่ายาง              | ต.หนองไผ่ อ.ชัยบาดาล จ.ลพบุรี     | 53            | 48.50                   | 48.50  | 48.50                    | 48.49  | 48.49  | คงที่     |
| 120105T แม่น้ำป่าสักที่บ้านวังมเหศวร     | ต.ท้าวอูญู อ.หล่มสัก จ.เพชรบูรณ์  | 160.9         | 156.72                  | 156.60 | 156.60                   | 156.60 | 156.60 | คงที่     |
| 120901T ห้วยม่วงเหล็กที่ อ.ม่วงเหล็ก     | ต.ม่วงเหล็ก อ.ม่วงเหล็ก จ.สระบุรี | 192.6         | 188.86                  | 188.85 | 188.85                   | 188.85 | 188.84 | คงที่     |

### 3.1) ระดับน้ำในลำน้ำ



# โครงการพัฒนาระบบพยากรณ์และเตือนภัยทรัพยากรน้ำ

ศูนย์ป้องกันวิกฤติน้ำ กรมทรัพยากรน้ำ กระทรวงทรัพยากรธรรมชาติและสิ่งแวดล้อม

180 ถนนพระรามที่ 6 ซอย 34 แขวงสามเสนใน เขตพญาไท กรุงเทพมหานคร 10400 โทรศัพท์ 0 2271 6000

<http://tele-pwps.dwr.go.th>



# โครงการพัฒนาระบบพยากรณ์และเตือนภัยทรัพยากรน้ำ

ศูนย์ป้องกันวิกฤติน้ำ กรมทรัพยากรน้ำ กระทรวงทรัพยากรธรรมชาติและสิ่งแวดล้อม

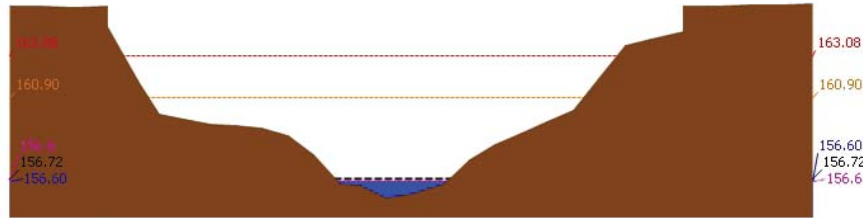
180 ถนนพระรามที่ 6 ซอย 34 แขวงสามเสนใน เขตพญาไท กรุงเทพมหานคร 10400 โทรศัพท์ 0 2271 6000

<http://tele-pwps.dwr.go.th>

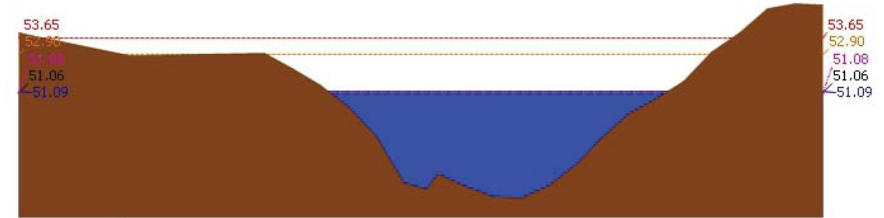


รายงานสถานการณ์น้ำลุ่มน้ำป่าสัก วันที่ 26 ตุลาคม 2561

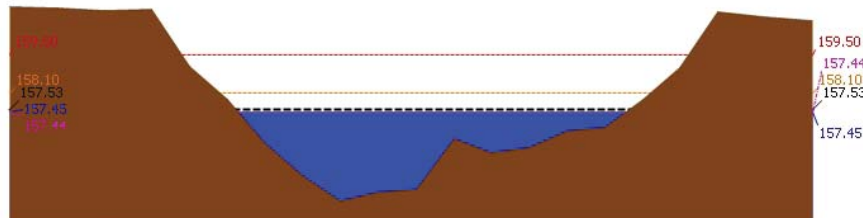
รายงานสถานการณ์น้ำลุ่มน้ำป่าสัก วันที่ 26 ตุลาคม 2561



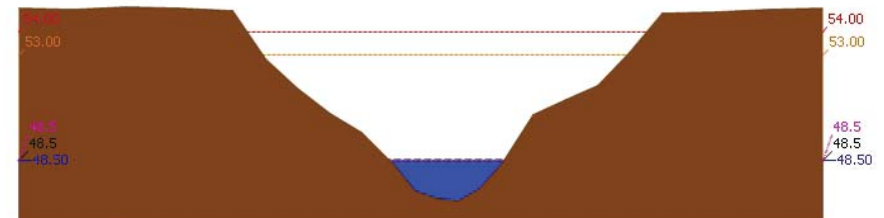
สถานี 120105T แม่น้ำป่าสักที่บ้านวังมลิเหนือ ต.ท่าอิฐ อ.หล่มสัก จ.เพชรบูรณ์ ระดับน้ำ 156.60 ม.รทก.



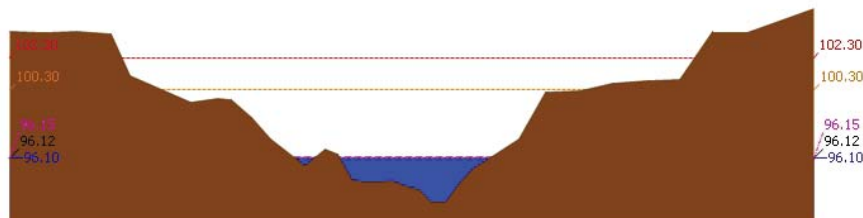
สถานี 120113T แม่น้ำป่าสักที่บ้านเขาค้าง ต.คลองกระดัง อ.ศรีเทพ จ.เพชรบูรณ์ ระดับน้ำ 51.09 ม.รทก.



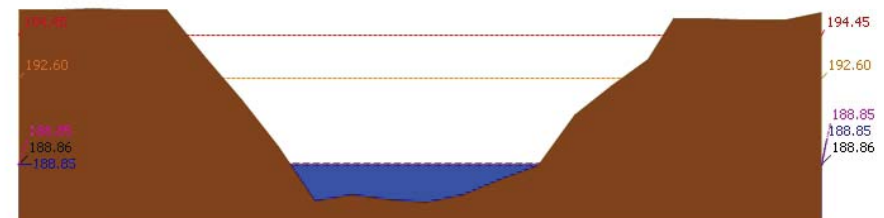
สถานี 120305T หัวน้ำพุที่ อ.หล่มเก่า ต.หล่มเก่า อ.หล่มเก่า จ.เพชรบูรณ์ ระดับน้ำ 157.45 ม.รทก.



สถานี 120702T ลำสนธิที่บ้านท่าขาว ต.หนองยายโต๊ะ อ.ชัยบาดาล จ.ลพบุรี ระดับน้ำ 48.50 ม.รทก.



สถานี 120112T แม่น้ำป่าสักที่บ้านหนองแหวน ต.วังมะข่อ อ.เมือง จ.เพชรบูรณ์ ระดับน้ำ 96.10 ม.รทก.



สถานี 120901T หัวมวกเหล็กที่ อ.มวกเหล็ก ต.มวกเหล็ก อ.มวกเหล็ก จ.สระบุรี ระดับน้ำ 188.85 ม.รทก.





# โครงการพัฒนาระบบพยากรณ์และเตือนภัยทรัพยากรน้ำ

ศูนย์ป้องกันวิกฤติน้ำ กรมทรัพยากรน้ำ กระทรวงทรัพยากรธรรมชาติและสิ่งแวดล้อม

180 ถนนพระรามที่ 6 ซอย 34 แขวงสามเสนใน เขตพญาไท กรุงเทพมหานคร 10400 โทรศัพท์ 0 2271 6000

<http://tele-pwps.dwr.go.th>



# โครงการพัฒนาระบบพยากรณ์และเตือนภัยทรัพยากรน้ำ

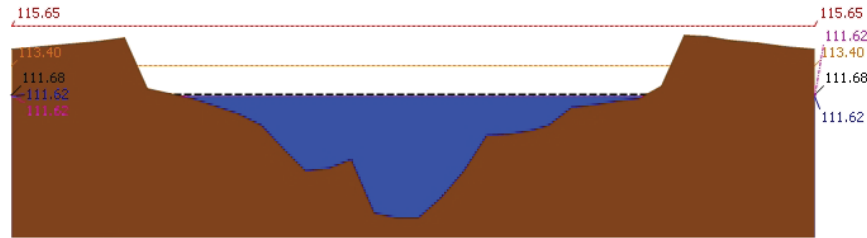
ศูนย์ป้องกันวิกฤติน้ำ กรมทรัพยากรน้ำ กระทรวงทรัพยากรธรรมชาติและสิ่งแวดล้อม

180 ถนนพระรามที่ 6 ซอย 34 แขวงสามเสนใน เขตพญาไท กรุงเทพมหานคร 10400 โทรศัพท์ 0 2271 6000

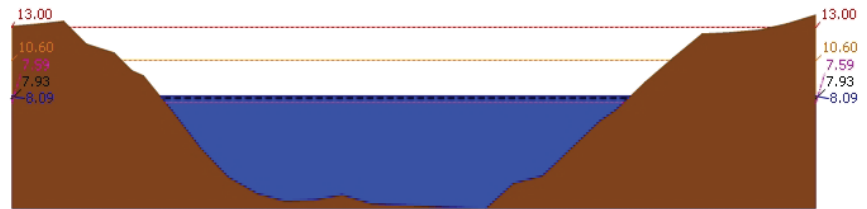
<http://tele-pwps.dwr.go.th>



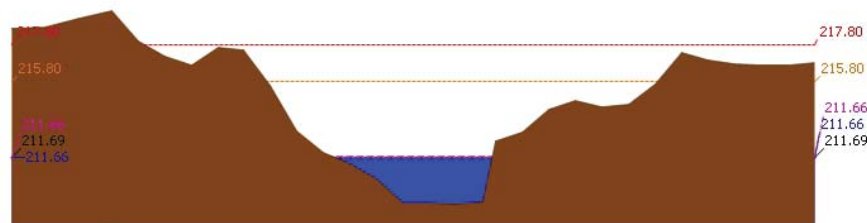
รายงานสถานการณ์น้ำลุ่มน้ำป่าสัก วันที่ 26 ตุลาคม 2561



▲ ระดับปัจจุบัน --- ระดับวิกฤติ --- ระดับเฝ้าระวัง ----- เมื่อกว่า 7:00 น. - - - - - คาดการณ์ล่วงหน้า 1 วัน  
 สถานี 120107T แม่น้ำป่าสักที่ อ.เมืองเพชรบูรณ์ ต.นาป่า อ.เมือง จ.เพชรบูรณ์ ระดับน้ำ 111.62 ม.รทก.

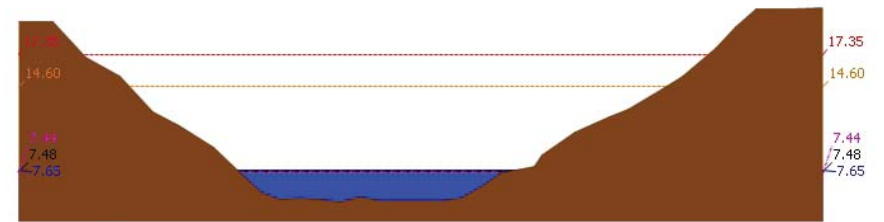


▲ ระดับปัจจุบัน --- ระดับวิกฤติ --- ระดับเฝ้าระวัง ----- เมื่อกว่า 7:00 น. - - - - - คาดการณ์ล่วงหน้า 1 วัน  
 สถานี 120106T แม่น้ำป่าสักที่ อ.เสนาห์ ต.ศาลาไทย อ.เสนาห์ จ.สระบุรี ระดับน้ำ 8.09 ม.รทก.

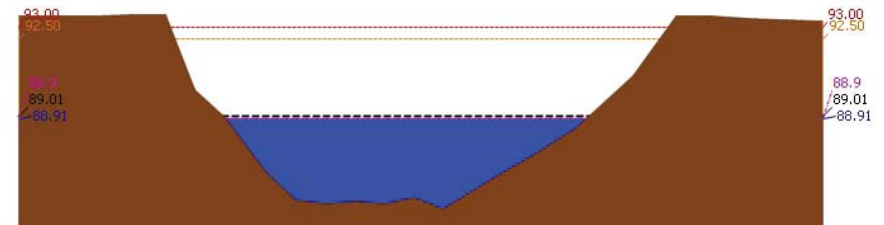


▲ ระดับปัจจุบัน --- ระดับวิกฤติ --- ระดับเฝ้าระวัง ----- เมื่อกว่า 7:00 น. - - - - - คาดการณ์ล่วงหน้า 1 วัน  
 สถานี 120205T แม่น้ำป่าสักที่บ้านอู่กระทาด ต.ศิลา อ.หล่มเก่า จ.เพชรบูรณ์ ระดับน้ำ 211.66 ม.รทก.

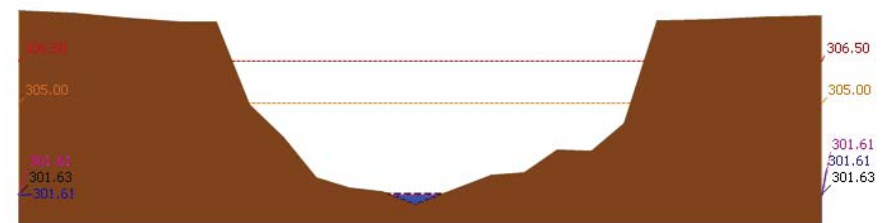
รายงานสถานการณ์น้ำลุ่มน้ำป่าสัก วันที่ 26 ตุลาคม 2561



▲ ระดับปัจจุบัน --- ระดับวิกฤติ --- ระดับเฝ้าระวัง ----- เมื่อกว่า 7:00 น. - - - - - คาดการณ์ล่วงหน้า 1 วัน  
 สถานี 120109T แม่น้ำป่าสักที่ อ.แก่งคอย ต.แก่งคอย อ.แก่งคอย จ.สระบุรี ระดับน้ำ 7.65 ม.รทก.



▲ ระดับปัจจุบัน --- ระดับวิกฤติ --- ระดับเฝ้าระวัง ----- เมื่อกว่า 7:00 น. - - - - - คาดการณ์ล่วงหน้า 1 วัน  
 สถานี 120110T แม่น้ำป่าสักที่บ้านวังโตนด์ ต.วังโตนด์ อ.หนองไผ่ จ.เพชรบูรณ์ ระดับน้ำ 88.91 ม.รทก.



▲ ระดับปัจจุบัน --- ระดับวิกฤติ --- ระดับเฝ้าระวัง ----- เมื่อกว่า 7:00 น. - - - - - คาดการณ์ล่วงหน้า 1 วัน  
 สถานี 120304T หัวน้ำพุที่บ้านกกกระบาก ต.โป่ง อ.ด่านซ้าย จ.เลย ระดับน้ำ 301.61 ม.รทก.



# โครงการพัฒนาระบบพยากรณ์และเตือนภัยทรัพยากรน้ำ

ศูนย์ป้องกันวิกฤติน้ำ กรมทรัพยากรน้ำ กระทรวงทรัพยากรธรรมชาติและสิ่งแวดล้อม

180 ถนนพระรามที่ 6 ซอย 34 แขวงสามเสนใน เขตพญาไท กรุงเทพมหานคร 10400 โทรศัพท์ 0 2271 6000

http://tele-pwps.dwr.go.th



# โครงการพัฒนาระบบพยากรณ์และเตือนภัยทรัพยากรน้ำ

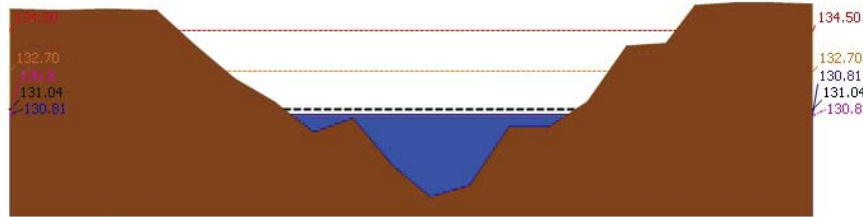
ศูนย์ป้องกันวิกฤติน้ำ กรมทรัพยากรน้ำ กระทรวงทรัพยากรธรรมชาติและสิ่งแวดล้อม

180 ถนนพระรามที่ 6 ซอย 34 แขวงสามเสนใน เขตพญาไท กรุงเทพมหานคร 10400 โทรศัพท์ 0 2271 6000

http://tele-pwps.dwr.go.th



## รายงานสถานการณ์น้ำลุ่มน้ำป่าสัก วันที่ 26 ตุลาคม 2561



▲ ระดับปัจจุบัน --- ระดับวิกฤติ --- ระดับเฝ้าระวัง --- เมื่อก่อน 7:00 น. --- คาดการณ์ล่วงหน้า 1 วัน  
สถานี 120111T แม่น้ำป่าสักที่บ้านจางวาง ต.ลานป่า อ.หล่มสัก จ.เพชรบูรณ์ ระดับน้ำ 130.81 ม.รทก.

### 3.2) ภาพสถานการณ์น้ำจากกล้อง CCTV



แม่น้ำป่าสักที่บ้านจางวาง ต.ลานป่า อ.หล่มสัก จ.เพชรบูรณ์



แม่น้ำป่าสักที่ อ.เมืองเพชรบูรณ์ ต.นาป่า อ.เมือง จ.เพชรบูรณ์



แม่น้ำป่าสักที่ อ.แก่งคอย ต.แก่งคอย อ.แก่งคอย จ.สระบุรี

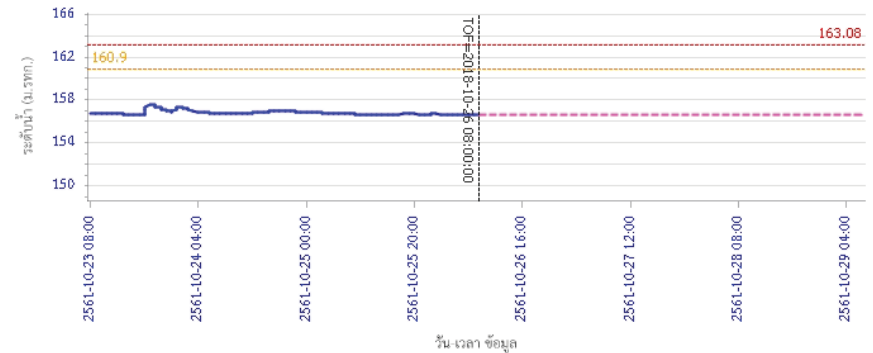


แม่น้ำป่าสักที่ อ.เสาไห้ ต.ศาลารีย์ไทย อ.เสาไห้ จ.สระบุรี

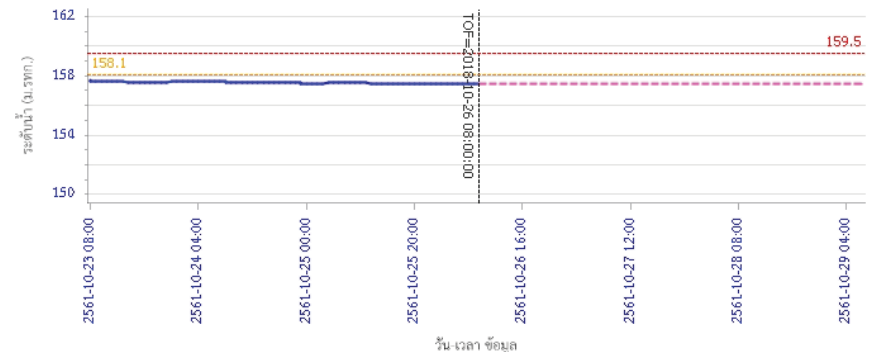
### 4) ผลการวิเคราะห์สถานการณ์น้ำ

## รายงานสถานการณ์น้ำลุ่มน้ำป่าสัก วันที่ 26 ตุลาคม 2561

ผลการคำนวณระดับน้ำ สถานี 120105T แม่น้ำป่าสักที่บ้านวังมอเหนือ ต.ท่าอิฐบุญ อ.หล่มสัก จ.เพชรบูรณ์



— ระดับน้ำตรวจวัด --- ระดับน้ำพยากรณ์ --- ระดับเฝ้าระวัง --- ระดับเตือนภัย  
ผลการคำนวณระดับน้ำ สถานี 120305T ห้วยน้ำหุงที่ อ.หล่มเก่า ต.หล่มเก่า อ.หล่มเก่า จ.เพชรบูรณ์



— ระดับน้ำตรวจวัด --- ระดับน้ำพยากรณ์ --- ระดับเฝ้าระวัง --- ระดับเตือนภัย



# โครงการพัฒนาระบบพยากรณ์และเตือนภัยทรัพยากรน้ำ

ศูนย์ป้องกันวิกฤติน้ำ กรมทรัพยากรน้ำ กระทรวงทรัพยากรธรรมชาติและสิ่งแวดล้อม  
180 ถนนพระรามที่ 6 ซอย 34 แขวงสามเสนใน เขตพญาไท กรุงเทพมหานคร 10400 โทรศัพท์ 0 2271 6000  
http://tele-pwps.dwr.go.th



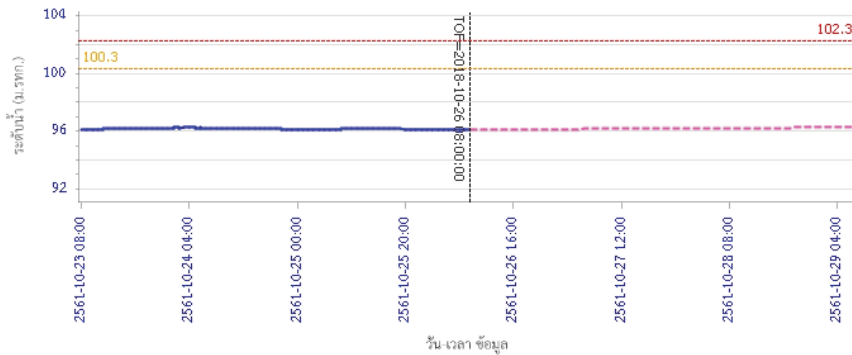
# โครงการพัฒนาระบบพยากรณ์และเตือนภัยทรัพยากรน้ำ

ศูนย์ป้องกันวิกฤติน้ำ กรมทรัพยากรน้ำ กระทรวงทรัพยากรธรรมชาติและสิ่งแวดล้อม  
180 ถนนพระรามที่ 6 ซอย 34 แขวงสามเสนใน เขตพญาไท กรุงเทพมหานคร 10400 โทรศัพท์ 0 2271 6000  
http://tele-pwps.dwr.go.th

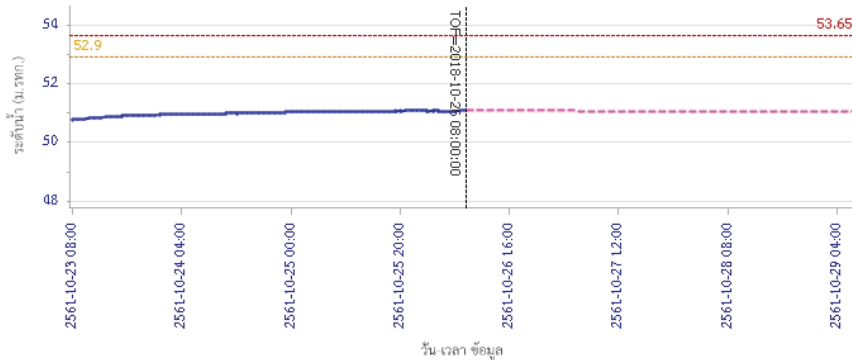


## รายงานสถานการณ์น้ำลุ่มน้ำป่าสัก วันที่ 26 ตุลาคม 2561

ผลการคำนวณระดับน้ำ สถานี 120112T แม่น้ำป่าสักที่บ้านหนองแหวน ต.วังมะขาม อ.เมือง จ.เพชรบูรณ์

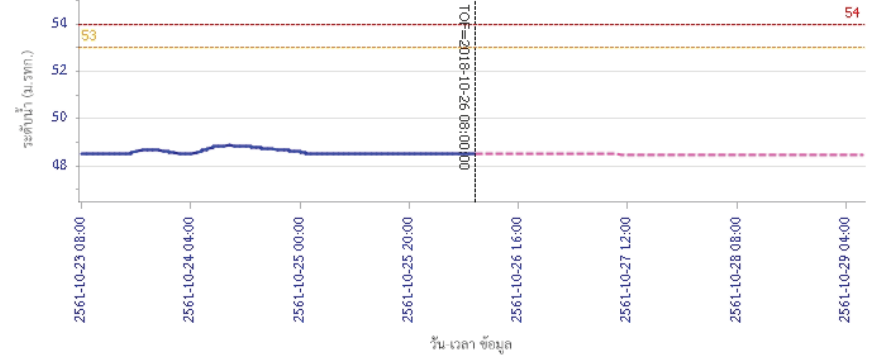


ผลการคำนวณระดับน้ำ สถานี 120113T แม่น้ำป่าสักที่บ้านเขาค้าง ต.คลองกระดัง อ.ศรีเทพ จ.เพชรบูรณ์

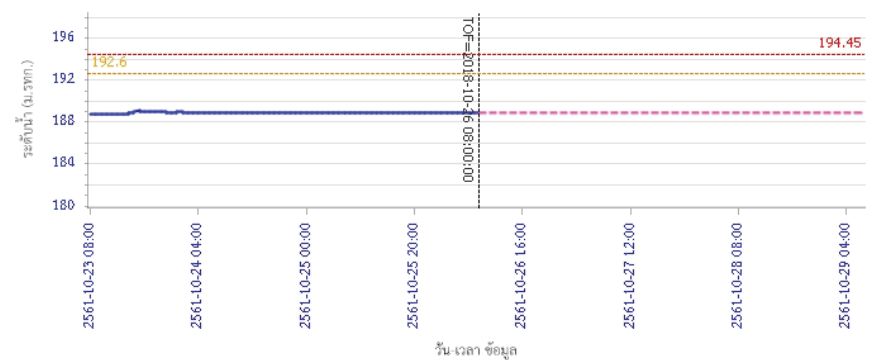


## รายงานสถานการณ์น้ำลุ่มน้ำป่าสัก วันที่ 26 ตุลาคม 2561

ผลการคำนวณระดับน้ำ สถานี 120702T ลำน้ำอีที่บ้านท้ายาง ต.หนองยายโง้ อ.ชัยบาดาล จ.ลพบุรี



ผลการคำนวณระดับน้ำ สถานี 120901T ฝายม่วงเหล็กที่ อ.ม่วงเหล็ก ต.ม่วงเหล็ก อ.ม่วงเหล็ก จ.สระบุรี





# โครงการพัฒนาระบบพยากรณ์และเตือนภัยทรัพยากรน้ำ

ศูนย์ป้องกันวิกฤติน้ำ กรมทรัพยากรน้ำ กระทรวงทรัพยากรธรรมชาติและสิ่งแวดล้อม  
180 ถนนพระรามที่ 6 ซอย 34 แขวงสามเสนใน เขตพญาไท กรุงเทพมหานคร 10400 โทรศัพท์ 0 2271 6000  
http://tele-pwps.dwr.go.th



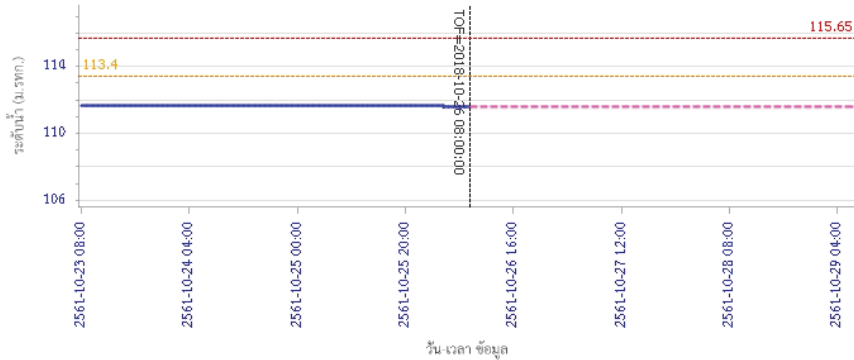
# โครงการพัฒนาระบบพยากรณ์และเตือนภัยทรัพยากรน้ำ

ศูนย์ป้องกันวิกฤติน้ำ กรมทรัพยากรน้ำ กระทรวงทรัพยากรธรรมชาติและสิ่งแวดล้อม  
180 ถนนพระรามที่ 6 ซอย 34 แขวงสามเสนใน เขตพญาไท กรุงเทพมหานคร 10400 โทรศัพท์ 0 2271 6000  
http://tele-pwps.dwr.go.th



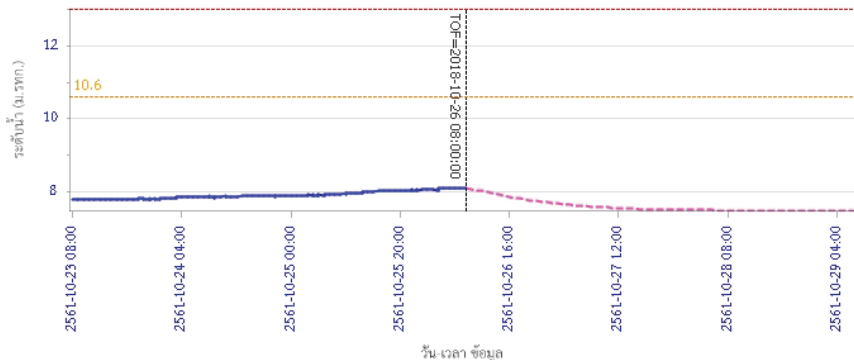
## รายงานสถานการณ์น้ำลุ่มน้ำป่าสัก วันที่ 26 ตุลาคม 2561

ผลการคำนวณระดับน้ำ สถานี 120107T แม่น้ำป่าสักที่ อ.เมืองเพชรบูรณ์ ค.นาป่า อ.เมือง จ.เพชรบูรณ์



— ระดับน้ำตรวจวัด 
 --- ระดับน้ำพยากรณ์ 
 --- ระดับฝักระวัง 
 --- ระดับเตือนภัย

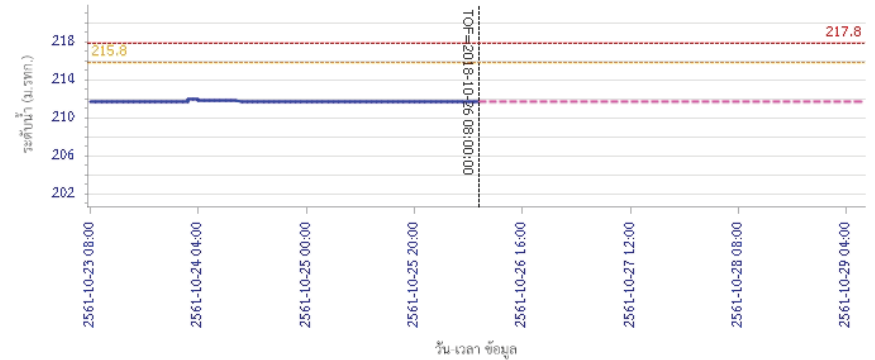
ผลการคำนวณระดับน้ำ สถานี 120106T แม่น้ำป่าสักที่ อ.เสาไห้ ต.ศาลาไทย อ.เสาไห้ จ.สระบุรี



— ระดับน้ำตรวจวัด 
 --- ระดับน้ำพยากรณ์ 
 --- ระดับฝักระวัง 
 --- ระดับเตือนภัย

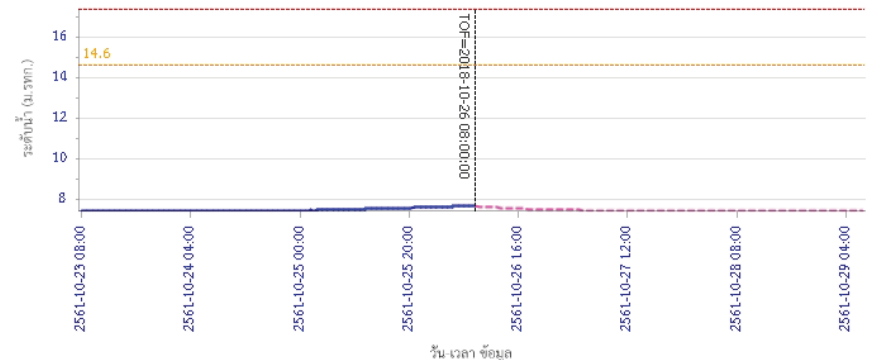
## รายงานสถานการณ์น้ำลุ่มน้ำป่าสัก วันที่ 26 ตุลาคม 2561

ผลการคำนวณระดับน้ำ สถานี 120205T แม่น้ำป่าสักที่ บ้านอู่กะทาด ต.ศิลา อ.หล่มเก่า จ.เพชรบูรณ์



— ระดับน้ำตรวจวัด 
 --- ระดับน้ำพยากรณ์ 
 --- ระดับฝักระวัง 
 --- ระดับเตือนภัย

ผลการคำนวณระดับน้ำ สถานี 120109T แม่น้ำป่าสักที่ อ.แก่งคอย ต.แก่งคอย อ.แก่งคอย จ.สระบุรี



— ระดับน้ำตรวจวัด 
 --- ระดับน้ำพยากรณ์ 
 --- ระดับฝักระวัง 
 --- ระดับเตือนภัย



# โครงการพัฒนาระบบพยากรณ์และเตือนภัยทรัพยากรน้ำ

ศูนย์ป้องกันวิกฤติน้ำ กรมทรัพยากรน้ำ กระทรวงทรัพยากรธรรมชาติและสิ่งแวดล้อม

180 ถนนพระรามที่ 6 ซอย 34 แขวงสามเสนใน เขตพญาไท กรุงเทพมหานคร 10400 โทรศัพท์ 0 2271 6000

<http://tele-pwps.dwr.go.th>



# โครงการพัฒนาระบบพยากรณ์และเตือนภัยทรัพยากรน้ำ

ศูนย์ป้องกันวิกฤติน้ำ กรมทรัพยากรน้ำ กระทรวงทรัพยากรธรรมชาติและสิ่งแวดล้อม

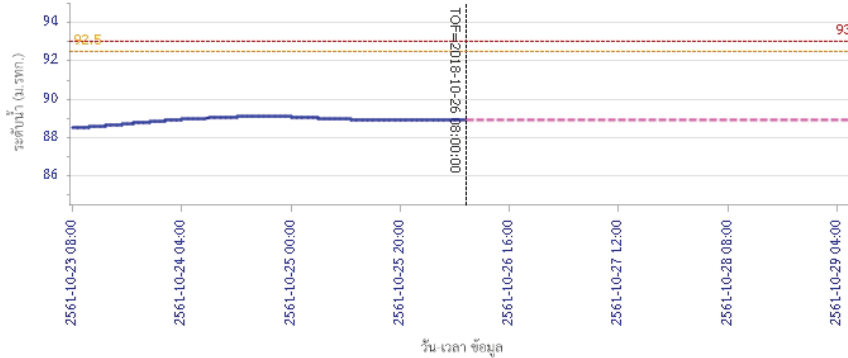
180 ถนนพระรามที่ 6 ซอย 34 แขวงสามเสนใน เขตพญาไท กรุงเทพมหานคร 10400 โทรศัพท์ 0 2271 6000

<http://tele-pwps.dwr.go.th>



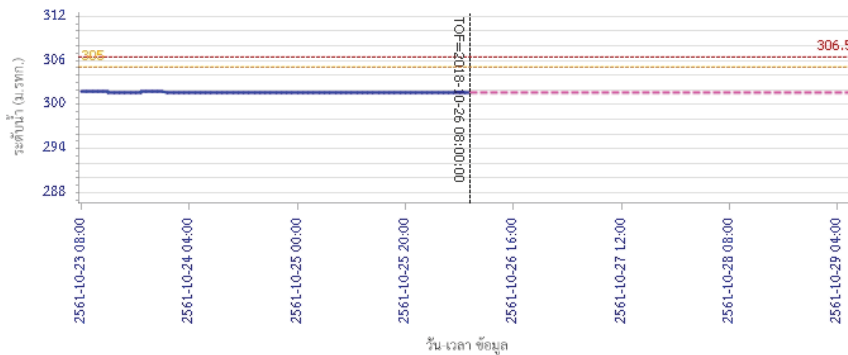
## รายงานสถานการณ์น้ำลุ่มน้ำป่าสัก วันที่ 26 ตุลาคม 2561

ผลการคำนวณระดับน้ำ สถานี 120110T แม่น้ำป่าสักที่บ้านวังโสนส ต.วังโสนส อ.หนองไผ่ จ.เพชรบูรณ์



— ระดับน้ำตรวจวัด — ระดับน้ำพยากรณ์ — ระดับฝักระวัง — ระดับเตือนภัย

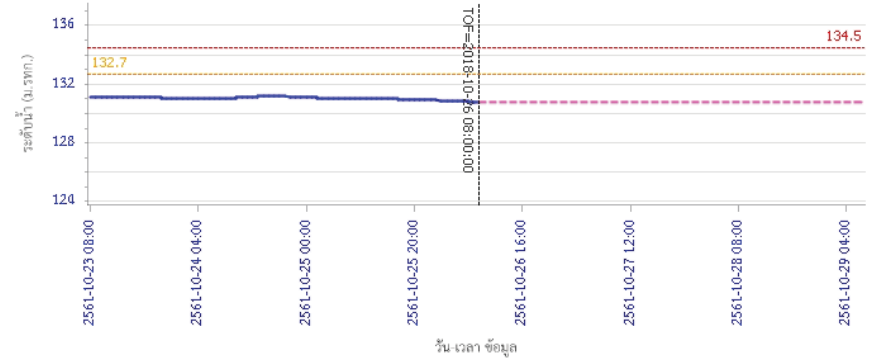
ผลการคำนวณระดับน้ำ สถานี 120304T ฝักรังน้ำทุ่งที่บ้านกกกะบาก ต.โป่ง อ.ด่านซ้าย จ.เลย



— ระดับน้ำตรวจวัด — ระดับน้ำพยากรณ์ — ระดับฝักระวัง — ระดับเตือนภัย

## รายงานสถานการณ์น้ำลุ่มน้ำป่าสัก วันที่ 26 ตุลาคม 2561

ผลการคำนวณระดับน้ำ สถานี 120111T แม่น้ำป่าสักที่บ้านจางวาง ต.ลานป่า อ.หล่มสัก จ.เพชรบูรณ์



— ระดับน้ำตรวจวัด — ระดับน้ำพยากรณ์ — ระดับฝักระวัง — ระดับเตือนภัย

### 5) สรุปสถานการณ์น้ำ

สถานการณ์น้ำลุ่มน้ำป่าสัก อยู่ในภาวะปกติ



## รายงานสถานการณ์น้ำลุ่มน้ำบางปะกง-ปราจีนบุรี วันที่ 26 ตุลาคม 2561

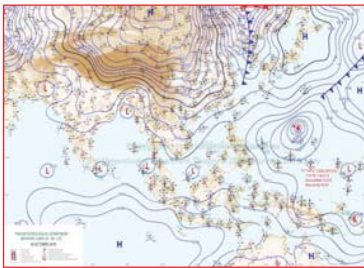
1) สภาพภูมิอากาศ (ที่มา: กรมอุตุนิยมวิทยา)

**ลักษณะอากาศทั่วไป**


พยากรณ์อากาศ 24 ชั่วโมงข้างหน้าประเทศไทยยังคงมีฝนฟ้าคะนองเกิดขึ้น สำหรับภาคใต้มีฝนตกหนักบางแห่ง สำหรับคลื่นลมบริเวณทะเลอันดามันมีกำลังปานกลาง โดยมีคลื่นสูงประมาณ 2 เมตร บริเวณที่มีฝนฟ้าคะนองทะเลมีคลื่นสูงมากกว่า 2 เมตร

**สภาพอากาศภาคตะวันออก**

มีเมฆเป็นส่วนมาก กับมีฝนฟ้าคะนอง ร้อยละ 30 ของพื้นที่ บริเวณจังหวัดชลบุรี ระยอง จันทบุรี และตราด อุณหภูมิต่ำสุด 22-25 องศาเซลเซียส อุณหภูมิสูงสุด 32-34 องศาเซลเซียส ลมตะวันออกเฉียงใต้ ความเร็ว 15-30 กม./ชม. ทะเลมีคลื่นสูงประมาณ 1 เมตร ห่างฝั่งคลื่นสูงมากกว่า 1 เมตร



แผนที่อากาศวันที่ 26 ต.ค. 2561 เวลา 07.00 น.



ภาพถ่ายจากดาวเทียม วันที่ 26 ต.ค. 2561 เวลา 09.00 น.

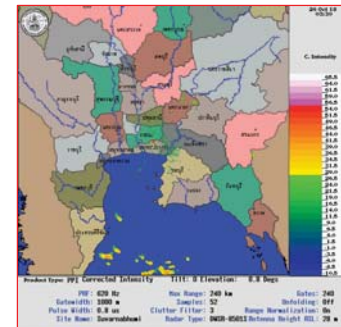
2) สถานการณ์ฝน

จากข้อมูลสถานการณ์ฝนในพื้นที่ลุ่มน้ำบางปะกง-ปราจีนบุรี ของวันที่ 26 ตุลาคม 2561 จากกรมทรัพยากรน้ำ กรมอุตุนิยมวิทยา และสถาบันสารสนเทศทรัพยากรน้ำและการเกษตร (องค์การมหาชน) พบว่ามีฝนตกเล็กน้อยถึงปานกลาง โดยบริเวณพื้นที่จังหวัดฉะเชิงเทรา และสระแก้ว มีปริมาณฝน 0.6 – 10.2 มม.

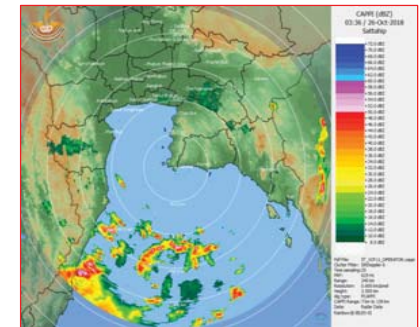
ข้อมูลสถานการณ์ฝนในพื้นที่ลุ่มน้ำบางปะกง-ปราจีนบุรี ณ วันที่ 26 ตุลาคม 2561  
(ข้อมูลจากกรมอุตุนิยมวิทยา เวลา 07.00 น.)

| ลำดับ | พื้นที่                         | ปริมาณฝน (มม.) |
|-------|---------------------------------|----------------|
| 1     | สนง.เกษตรบ้านโพธิ์ จ.ฉะเชิงเทรา | 8.5            |
| 2     | อ.บางคล้า จ.ฉะเชิงเทรา          | 6.4            |
| 3     | อ.บางน้ำเปรี้ยว จ.ฉะเชิงเทรา    | 5.5            |
| 4     | อ.พนมสารคาม จ.ฉะเชิงเทรา        | 8.5            |
| 5     | อ.คลองหาด จ.สระแก้ว             | 4.5            |
| 6     | อ.วัฒนานคร จ.สระแก้ว            | 0.6            |
| 7     | อ.วังสมบูรณ์ จ.สระแก้ว          | 10.2           |

หมายเหตุ “\*” คือ ฝนวัดปริมาณไม่ได้ (ต่ำกว่า 0.1 มิลลิเมตร), “\*\*” คือ ไม่ได้รับข้อมูล

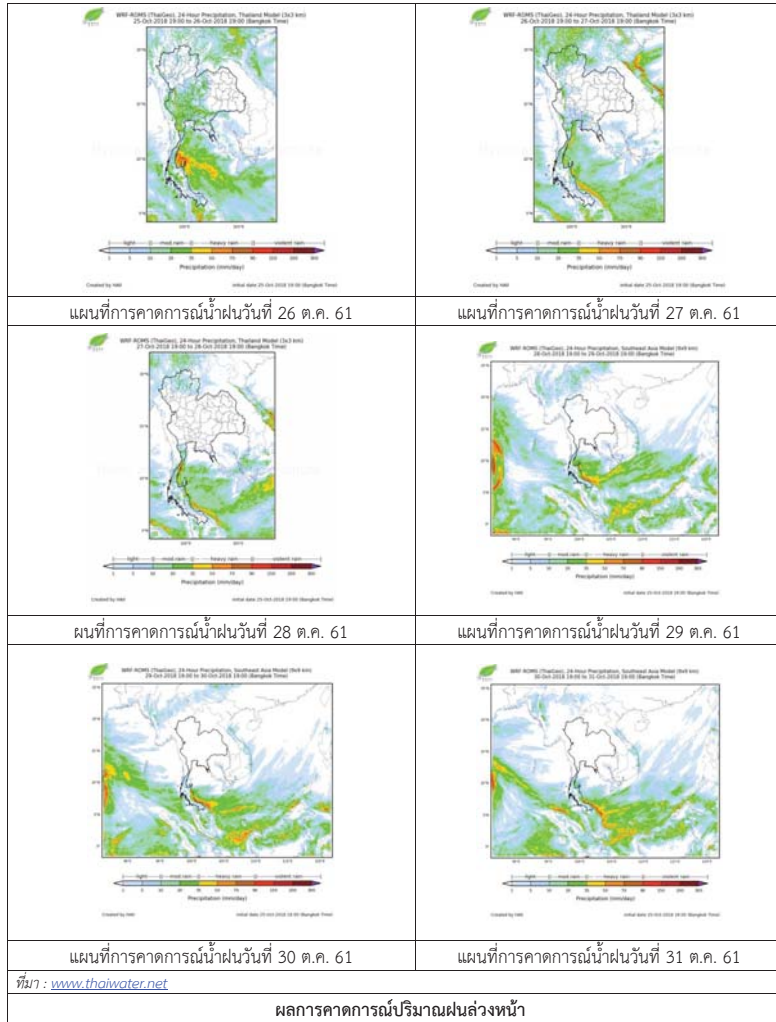


ภาพเรดาร์ตรวจอากาศ “สถานีสุวรรณภูมิ”  
ณ วันที่ 26 ตุลาคม 2561 เวลา 10.30 น.  
(ที่มา : กรมอุตุนิยมวิทยา)



ภาพเรดาร์ตรวจอากาศ “สถานีสัตหีบ”  
ณ วันที่ 26 ตุลาคม 2561 เวลา 10.36 น.  
(ที่มา : กรมอุตุนิยมวิทยา)

สถานการณ์น้ำฝน



3) ข้อมูลปริมาณน้ำในลำน้ำ

สถานการณ์น้ำท่า (22 – 26 ต.ค. 2561 ที่มา: กรมชลประทาน เวลา 06.00 น.)

| สถานี   | อำเภอ       | จังหวัด    | ลุ่มน้ำ    | ระดับตลิ่ง (ม.)         | จันทร์  | อังคาร  | พุธ     | พฤหัสบดี | ศุกร์   | แนวโน้ม (เพิ่ม/ลด) |
|---------|-------------|------------|------------|-------------------------|---------|---------|---------|----------|---------|--------------------|
|         |             |            |            | ความจุลำน้ำ (ลบ.ม./วิ.) | 22 ต.ค. | 23 ต.ค. | 24 ต.ค. | 25 ต.ค.  | 26 ต.ค. |                    |
| Kgt.19A | พนัสนิคม    | ชลบุรี     | บางปะกง    | 4.8                     | 1.74    | 1.71    | 1.78    | 1.74     | 1.71    | ลดลง               |
|         |             |            |            | *                       | 1.90    | 1.60    | 2.30    | 1.90     | 1.60    |                    |
| Kgt.30  | เทศบาลเมือง | ฉะเชิงเทรา | บางปะกง    | 1.70                    | 0.60    | 0.89    | 1.18    | 0.87     | 0.94    | เพิ่มขึ้น          |
|         |             |            |            | น้ำทูน                  | *       | *       | *       | *        | *       |                    |
| Ny.1B   | เมือง       | นครนายก    | บางปะกง    | 8.81                    | 4.99    | 4.59    | 4.96    | 4.75     | 4.85    | เพิ่มขึ้น          |
|         |             |            |            | 206                     | 36.60   | 23.70   | 35.40   | 28.50    | 31.50   |                    |
| Ny.3    | บ้านนา      | นครนายก    | บางปะกง    | 6.26                    | 3.80    | 3.81    | 3.89    | 3.93     | 3.94    | เพิ่มขึ้น          |
|         |             |            |            | 67.20                   | 27.31   | 27.48   | 28.84   | 29.52    | 29.69   |                    |
| Ny.4    | เมือง       | ปราจีนบุรี | บางปะกง    | 3.34                    | 0.75    | 0.70    | 0.68    | 0.67     | 0.80    | เพิ่มขึ้น          |
|         |             |            |            | 185                     | 7.00    | 6.00    | 5.60    | 5.40     | 8.00    |                    |
| Ny.7    | เมือง       | นครนายก    | บางปะกง    | 6.56                    | 4.68    | 4.16    | 4.66    | 4.69     | 4.85    | เพิ่มขึ้น          |
|         |             |            |            | *                       | 112.00  | 66.80   | 110.00  | 113.00   | 129.00  |                    |
| Kgt.1   | เมือง       | ปราจีนบุรี | ปราจีนบุรี | 4.13                    | 1.60    | 1.75    | 1.84    | 1.87     | 1.77    | ลดลง               |
|         |             |            |            | 774.00                  | 298.00  | 323.00  | 339.20  | 344.60   | 326.60  |                    |
| Kgt.3   | กบินทร์บุรี | ปราจีนบุรี | ปราจีนบุรี | 10.20                   | 4.97    | 4.75    | 4.80    | 4.69     | 4.45    | ลดลง               |
|         |             |            |            | 648.00                  | 204.20  | 191.00  | 194.00  | 187.40   | 173.00  |                    |
| Kgt.6   | ศรีมหาโพธิ์ | ปราจีนบุรี | ปราจีนบุรี | 7.10                    | 2.54    | 2.55    | 2.55    | 2.55     | 2.55    | ทรงตัว             |
|         |             |            |            | -                       | *       | *       | *       | *        | *       |                    |
| Kgt.9   | เขาฉกรรจ์   | สระแก้ว    | ปราจีนบุรี | 10.00                   | 5.00    | 4.50    | 4.15    | 4.11     | 4.03    | ลดลง               |
|         |             |            |            | 444.00                  | 120.10  | 61.00   | 29.60   | 26.40    | 20.00   |                    |
| Kgt.10  | เมือง       | สระแก้ว    | ปราจีนบุรี | 11.00                   | 6.52    | 6.43    | 6.03    | 5.95     | 5.89    | ลดลง               |
|         |             |            |            | 300.00                  | 74.00   | 65.00   | 30.10   | 24.50    | 20.40   |                    |
| Kgt.13A | กบินทร์บุรี | ปราจีนบุรี | ปราจีนบุรี | 16.17                   | 11.08   | 10.15   | 9.99    | 9.27     | 8.95    | ลดลง               |
|         |             |            |            | 417.20                  | 150.10  | 110.00  | 103.60  | 76.45    | 65.25   |                    |
| Kgt.14  | นาดี        | ปราจีนบุรี | ปราจีนบุรี | 7.06                    | 1.63    | 1.50    | 1.88    | 1.81     | 1.83    | เพิ่มขึ้น          |
|         |             |            |            | 313.00                  | 3.30    | 2.50    | 5.80    | 5.10     | 5.30    |                    |

หมายเหตุ\* ไม่ได้รับข้อมูล

ข้อมูลระดับน้ำจากระบบตรวจวัดสภาพทางไกลอัตโนมัติลุ่มน้ำบางปะกง-ปราจีนบุรี กรมทรัพยากรน้ำ

**ข้อมูลระดับน้ำ** (24 – 26 ต.ค. 2561 ที่มา: กรมทรัพยากรน้ำ เวลา 07.00 น.)

| สถานี            | ตำบล       | อำเภอ      | จังหวัด    | ลุ่มน้ำ    | ระดับ<br>ตลิ่ง<br>(ต่ำสุด) | พุธ        | พฤหัสบดี   | ศุกร์      | แนวโน้ม<br>(เพิ่ม/<br>ลด) |
|------------------|------------|------------|------------|------------|----------------------------|------------|------------|------------|---------------------------|
|                  |            |            |            |            |                            | 24<br>ต.ค. | 25<br>ต.ค. | 26<br>ต.ค. |                           |
| บ้านทุ่งยายชี    | ท่าตะเกียบ | ท่าตะเกียบ | ฉะเชิงเทรา | บางปะกง    | 5.80                       | 2.10       | 1.51       | 1.52       | เพิ่มขึ้น                 |
| บ้านป่าชะ        | ป่าชะ      | บ้านนา     | นครนายก    | บางปะกง    | 5.50                       | 3.32       | 3.36       | 3.37       | เพิ่มขึ้น                 |
| บ้านท่าไผ่ป่า    | วัดโบสถ์   | เมือง      | ปราจีนบุรี | ปราจีนบุรี | 5.90                       | 4.26       | 4.28       | 4.29       | เพิ่มขึ้น                 |
| บ้านเก่าซาอกรรจ์ | หนองหัว    | ซาอกรรจ์   | สระแก้ว    | ปราจีนบุรี | 8.60                       | 1.91       | 1.90       | 1.90       | ทรงตัว                    |

ปริมาณน้ำในลำน้ำในพื้นที่ลุ่มน้ำบางปะกง-ปราจีนบุรี วันที่ 26 ตุลาคม 2561



สถานีเชิงสะพานฉะเชิงเทรา ต.หน้าเมือง อ.เมือง จ.ฉะเชิงเทรา  
(ลุ่มน้ำบางปะกง – แม่น้ำบางปะกง)

4) สรุป

- สถานการณ์น้ำในลุ่มน้ำบางปะกง อยู่ในภาวะปกติ (ระดับน้ำต่ำกว่าระดับตลิ่งต่ำสุด) และระดับน้ำในลำน้ำส่วนใหญ่มีแนวโน้มเพิ่มขึ้น
- สถานการณ์น้ำในลุ่มน้ำปราจีนบุรี อยู่ในภาวะปกติ (ระดับน้ำต่ำกว่าระดับตลิ่งต่ำสุด) และระดับน้ำในลำน้ำส่วนใหญ่มีแนวโน้มลดลง

## รายงานสถานการณ์น้ำลุ่มน้ำทะเลสาบสงขลา วันที่ 26 ตุลาคม 2561

### 1) สภาพภูมิอากาศ

**ประกาศกรมอุตุนิยมวิทยา** "ฝนตกหนักถึงหนักมากในบริเวณภาคใต้ (มีผลกระทบจนถึงวันที่ 26 ตุลาคม 2561)" ฉบับที่ 11 ลงวันที่ 26 ตุลาคม 2561 หย่อมความกดอากาศต่ำที่ปกคลุมภาคใต้ตอนล่างได้เคลื่อนลงสู่ทะเลอันดามันแล้ว ส่งผลทำให้บริเวณจังหวัดระนอง พังงา ภูเก็ต กระบี่ ตรัง และสตูล มีฝนตกหนักบางพื้นที่

ขอให้ประชาชนที่อาศัยอยู่ในพื้นที่เสี่ยงภัย ระมัดระวังอันตรายจากฝนตกหนัก น้ำท่วมฉับพลัน และน้ำป่าไหลหลากในช่วงเวลาดังกล่าว

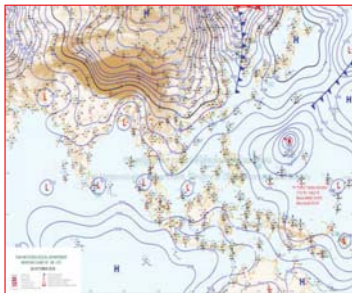
สำหรับบริเวณทะเลอันดามันและอ่าวไทยตอนล่างตั้งแต่จังหวัดสุราษฎร์ธานีลงไป ทะเลมีคลื่นสูงประมาณ 2 เมตร บริเวณที่มีฝนฟ้าคะนองทะเลมีคลื่นสูงมากกว่า 2 เมตร ขอให้ชาวเรือเดินเรือด้วยความระมัดระวัง เรือเล็กควรออกจากฝั่งในช่วงเวลาดังกล่าวไว้ด้วย

จึงขอให้ประชาชนติดตามประกาศจากกรมอุตุนิยมวิทยาอย่างใกล้ชิด และติดตามข้อมูลบนเว็บไซต์กรมอุตุนิยมวิทยา <http://www.tmd.go.th> หรือ สายด่วนพยากรณ์อากาศ 1182 ได้ตลอด 24 ชั่วโมง


#### ลักษณะอากาศทั่วไป (ที่มา: กรมอุตุนิยมวิทยา)

พยากรณ์อากาศ 24 ชั่วโมงข้างหน้าประเทศไทยยังคงมีฝนฟ้าคะนองเกิดขึ้น สำหรับภาคใต้มีฝนตกหนักบางแห่ง ขอให้ประชาชนบริเวณดังกล่าวระวังอันตรายจากฝนตกหนักและฝนที่ตกสะสม ที่อาจทำให้เกิดน้ำท่วมฉับพลัน และน้ำป่าไหลหลากได้ สำหรับคลื่นลมบริเวณทะเลอันดามันมีกำลังปานกลาง โดยมีคลื่นสูงประมาณ 2 เมตร บริเวณที่มีฝนฟ้าคะนองทะเลมีคลื่นสูงมากกว่า 2 เมตร ขอให้ชาวเรือเดินเรือด้วยความระมัดระวัง เรือเล็กควรออกจากฝั่งในช่วงเวลาดังกล่าวไว้ด้วย

สภาพอากาศภาคใต้ฝั่งตะวันออก มีเมฆมาก กับมีฝนฟ้าคะนอง ร้อยละ 40 ของพื้นที่ ส่วนมากบริเวณจังหวัดประจวบคีรีขันธ์ ชุมพร สุราษฎร์ธานี และนครศรีธรรมราช อุณหภูมิต่ำสุด 22-24 องศาเซลเซียส อุณหภูมิสูงสุด 30-32 องศาเซลเซียส **ผลคาดการณ์ปริมาณน้ำฝนล่วงหน้า 1-7 วัน** มีฝนฟ้าคะนองร้อยละ 60-70 ของพื้นที่ กับมีฝนตกหนักบางแห่ง ตลอดช่วง โดยในช่วงวันที่ 25-26 ต.ค. 61 มีฝนตกหนักมากบางแห่ง



แผนที่อากาศ วันที่ 26 ต.ค. 2561 เวลา 07.00 น.



ภาพถ่ายจากดาวเทียม วันที่ 26 ต.ค. 2561

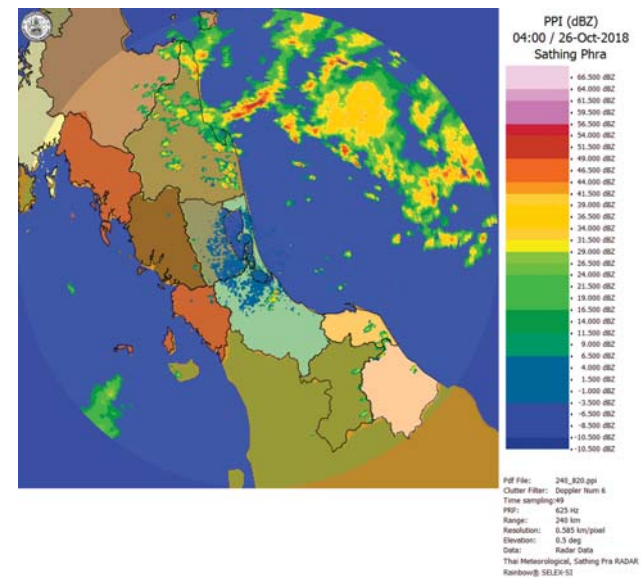
### 2) สถานการณ์ฝน

จากข้อมูลสถานการณ์ฝนในพื้นที่ลุ่มน้ำทะเลสาบสงขลาของวันที่ 26 ตุลาคม 2561 จากกรมทรัพยากรน้ำ กรมอุตุนิยมวิทยา กรมชลประทาน และสถาบันสารสนเทศทรัพยากรน้ำและการเกษตร (องค์การมหาชน) พบว่า มีฝนตกเล็กน้อยในบางพื้นที่ บริเวณอำเภอศรีบรรพต และอำเภอศรีนครินทร์ จังหวัดพัทลุง บริเวณอำเภอหาดใหญ่ จังหวัดสงขลา ปริมาณฝน “ฟ” – 6.5 มิลลิเมตร

ข้อมูลสถานการณ์ฝนในพื้นที่ลุ่มน้ำทะเลสาบสงขลา ณ วันที่ 26 ตุลาคม 2561 เวลา 07.00 น.

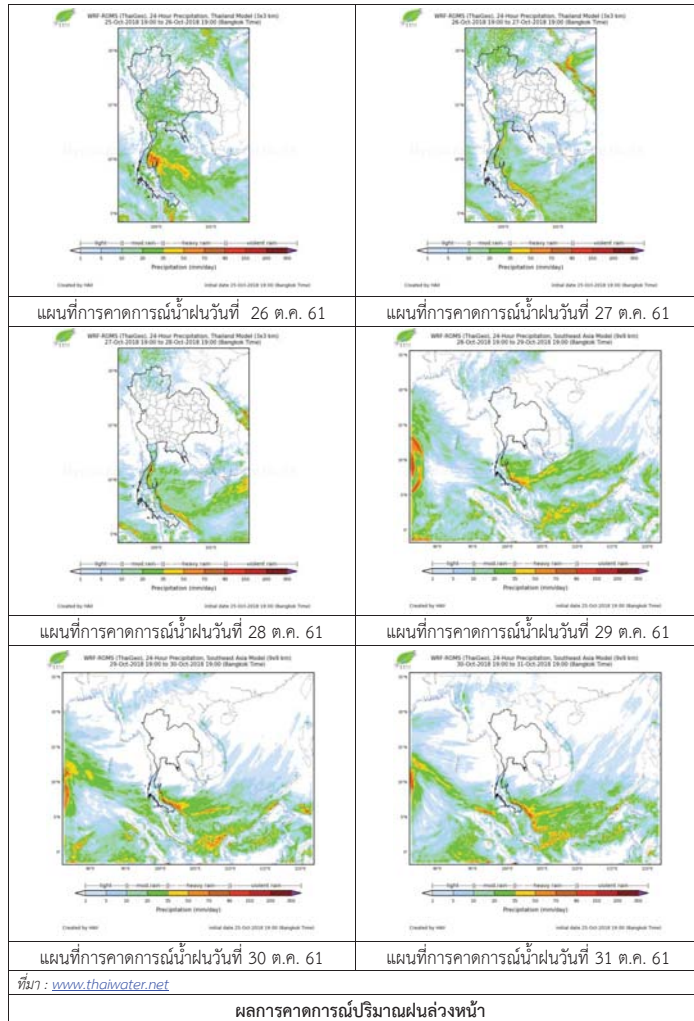
| ลำดับ | สถานี                                   | ปริมาณฝน (มม.) |
|-------|---|----------------|
| 1     | อ.ศรีบรรพต จ.พัทลุง                     | 6.5            |
| 2     | อ.ศรีนครินทร์ จ.พัทลุง                  | “ฟ”            |
| 3     | คองหงส์ สภ. ต.คองหงส์ อ.หาดใหญ่ จ.สงขลา | 0.2            |

หมายเหตุ “ฟ” คือ ฝนวัดปริมาณไม่ได้ (ต่ำกว่า 0.1 มิลลิเมตร)



ภาพเรดาร์ตรวจอากาศ “สathing” ณ วันที่ 26 ตุลาคม 2561 (ที่มา : กรมอุตุนิยมวิทยา)

สถานการณ์น้ำฝน



3) ข้อมูลปริมาณน้ำในลำน้ำ

ลุ่มน้ำทะเลสาบสงขลา ปัจจุบันสถานการณ์น้ำในลำน้ำโดยทั่วไปอยู่ในภาวะปกติ (ระดับน้ำต่ำกว่าระดับตลิ่งต่ำสุด) สถานการณ์น้ำในลำน้ำส่วนใหญ่มีแนวโน้มลดลงและเพิ่มขึ้นในบางพื้นที่

สถานการณ์น้ำท่า (22 - 26 ต.ค. 2561 ที่มา : กรมชลประทาน)

| สถานี  | แม่น้ำ           | อำเภอ           | จังหวัด | ระดับน้ำ-<br>ม.                            | จันทร์     | อังคาร     | พุธ        | พฤหัสบดี   | ศุกร์      |
|--------|------------------|-----------------|---------|--|------------|------------|------------|------------|------------|
|        |                  |                 |         | ปริมาณน้ำ-<br>ลบ.ม./วิ.<br>(ระดับเตือนภัย) | 22<br>ต.ค. | 23<br>ต.ค. | 24<br>ต.ค. | 25<br>ต.ค. | 26<br>ต.ค. |
| X.170  | คลองลำ           | ศรีนครินทร์     | พัทลุง  | 25.20                                      | 21.20      | 21.29      | 21.33      | 21.91      | 21.26      |
|        |                  |                 |         | 580.00                                     | 34.00      | 37.60      | 39.20      | 63.50      | 36.40      |
| X.265  | คลองน่วย         | เมือง           | พัทลุง  | 8.00                                       | 7.07       | 6.64       | 6.85       | 7.03       | 6.68       |
|        |                  |                 |         | 7.00                                       | -          | -          | -          | -          | -          |
| X.174  | คลองหระ          | หาดใหญ่         | สงขลา   | 8.88                                       | 4.55       | 4.50       | 4.73       | 4.99       | 4.86       |
|        |                  |                 |         | 388.00                                     | 2.50       | 2.00       | 4.30       | 6.90       | 5.60       |
| X.173A | คลองอู่<br>ตะเภา | สะเดา           | สงขลา   | 15.90                                      | 10.62      | 10.95      | 11.39      | 13.24      | 13.36      |
|        |                  |                 |         | 258.00                                     | 12.25      | 16.38      | 22.85      | 57.00      | 60.00      |
| X.90   | คลองอู่<br>ตะเภา | คลองหอย<br>โข่ง | สงขลา   | 8.00                                       | 2.58       | 2.45       | 3.13       | 4.20       | 4.00       |
|        |                  |                 |         | 580.00                                     | 8.40       | 4.50       | 31.85      | 90.00      | 78.00      |
| X.44   | คลองอู่<br>ตะเภา | หาดใหญ่         | สงขลา   | 7.40                                       | 0.49       | 0.44       | 1.06       | 2.20       | 2.48       |
|        |                  |                 |         | 582.00                                     | 15.25      | 14.00      | 29.50      | 64.00      | 75.60      |

ปริมาณน้ำในลำน้ำของคลองต่างๆ ในพื้นที่ลุ่มน้ำทะเลสาบสงขลา วันที่ 26 ตุลาคม 2561

สถานีคลองอู่ตะเภาตอนล่าง - ต.หาดใหญ่ อ.หาดใหญ่ จ.สงขลา  
(ลุ่มน้ำทะเลสาบสงขลา)





สถานีคลองตะหมัด(ท่าเขียด) – ต.แม่ขี อ.ตะโหมด จ.พัทลุง  
(ลุ่มน้ำทะเลสาบสงขลา)



สถานีลำปำ – ต.ลำปำ อ.เมือง จ.พัทลุง  
(ลุ่มน้ำทะเลสาบสงขลา)



#### 4) สรุป

สถานการณ์น้ำในลุ่มน้ำทะเลสาบสงขลาประจำวันที่ 26 ตุลาคม 2561 ปัจจุบันสถานการณ์น้ำในลำน้ำ โดยทั่วไปอยู่ในภาวะปกติ (ระดับน้ำต่ำกว่าระดับตลิ่งต่ำสุด) สถานการณ์น้ำในลำน้ำส่วนใหญ่มีแนวโน้มลดลง และเพิ่มขึ้นในบางพื้นที่

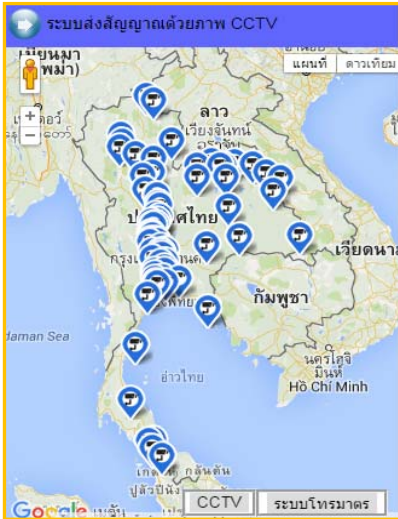
รายงานระดับน้ำจากกล้อง  
CCTV





## รายงานระดับน้ำจากกล้อง CCTV

ณ. วันที่ 22 ตุลาคม พ.ศ. 2561



### สรุปสถานการณ์น้ำในลำน้ำสายหลัก

- สะพานพระแม่ย่า - อ.เมือง จ.สุโขทัย (ลุ่มน้ำยม) สถานการณ์น้ำปกติ
- สะพานสุพรรณกัลยา อ.เมือง จ.พิษณุโลก (ลุ่มน้ำน่าน) สถานการณ์น้ำปกติ
- แม่ น้ำเลย อ.เมือง จ.เลย (ลุ่มน้ำโขง) สถานการณ์น้ำปกติ
- สตึก - อ.สตึก จ.บุรีรัมย์ (ลุ่มน้ำมูล) สถานการณ์น้ำปกติ
- เสนา อ.เสนา จ.พระนครศรีอยุธยา (ลุ่มน้ำเจ้าพระยา) สถานการณ์น้ำปกติ
- วัดพระรูป - อ.เมือง จ.สุพรรณบุรี (ลุ่มน้ำท่าจีน) สถานการณ์น้ำปกติ
- สถานีอุตะภาคตอนล่าง - อ.หาดใหญ่ จ.สงขลา (ลุ่มน้ำทะเลสาบสงขลา) สถานการณ์น้ำปกติ
- บ้านบางแก้ว - อ.บรรพตพิสัย จ.นครสวรรค์ (ลุ่มน้ำปิง-วัง-สะแกกรัง-ป่าสัก) สถานการณ์น้ำปกติ

สะพานมหาโพธิ์ - อ.เมือง จ.แพร่  
(ลุ่มน้ำยม)



|                  |               |
|------------------|---------------|
| ระดับน้ำปัจจุบัน | 145.10 ม.รทก. |
| ระดับตลิ่งต่ำสุด | 152.33 ม.รทก. |
| ระดับท่อน้ำ      | 141.18 ม.รทก. |

สะพานศรีสังขาลย์ - อ.ศรีสังขาลย์ จ.สุโขทัย  
(ลุ่มน้ำยม)



|                  |              |
|------------------|--------------|
| ระดับน้ำปัจจุบัน | 62.80 ม.รทก. |
| ระดับตลิ่งต่ำสุด | 71.78 ม.รทก. |
| ระดับท่อน้ำ      | 58.48 ม.รทก. |

สะพานพระแม่ย่า - อ.เมือง จ.สุโขทัย  
(ลุ่มน้ำยม)



|                  |              |
|------------------|--------------|
| ระดับน้ำปัจจุบัน | 47.40 ม.รทก. |
| ระดับตลิ่งต่ำสุด | 48.59 ม.รทก. |
| ระดับท่อน้ำ      | 41.13 ม.รทก. |

สะพานบ้านโพทะเล - อ.โพทะเล จ.พิจิตร  
(ลุ่มน้ำยม)



|                  |              |
|------------------|--------------|
| ระดับน้ำปัจจุบัน | 26.00 ม.รทก. |
| ระดับตลิ่งต่ำสุด | 31.63 ม.รทก. |
| ระดับท่อน้ำ      | 20.59 ม.รทก. |

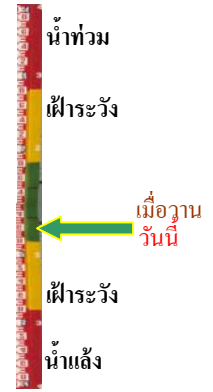


ไนท์บาซาร์ - อ.เมือง จ.พิษณุโลก  
(ลุ่มน้ำน่าน)



ระดับน้ำปัจจุบันต้นไม้บังสถาพ  
ระดับตลิ่งต่ำสุด 44.39 ม.รทก.  
ระดับท้องน้ำ 33.02 ม.รทก.

วัดเกยไชยเหนือ - อ.ชุมแสง จ.นครสวรรค์  
(ลุ่มน้ำน่าน)



ระดับน้ำปัจจุบันต้นไม้บังสถาพ  
ระดับตลิ่งต่ำสุด - ม.รทก.  
ระดับท้องน้ำ - ม.รทก.

บ้านทับกฤช - อ.ชุมแสง จ.นครสวรรค์ (ทับกฤชใต้)  
(ลุ่มน้ำน่าน)



ระดับน้ำปัจจุบันต่ำกว่าสถาพ  
ระดับตลิ่งต่ำสุด 26.16 ม.รทก.  
ระดับท้องน้ำ 13.28 ม.รทก.

สะพานเฉลิมพระเกียรติ ร.9 72 พรรษา  
อ.บางมูลนาก จ.พิจิตร (ลุ่มน้ำน่าน)



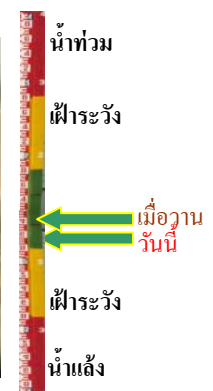
ระดับน้ำปัจจุบันต่ำกว่าสถาพ  
ระดับตลิ่งต่ำสุด 27.23 ม.รทก.  
ระดับท้องน้ำ 16.56 ม.รทก.

สะพานสุพรรณกัลยา - อ.เมือง จ.พิษณุโลก  
(ลุ่มน้ำน่าน)



ระดับน้ำปัจจุบันต่ำกว่าสถาพ  
ระดับตลิ่งต่ำสุด 44.52 ม.รทก.  
ระดับท้องน้ำ 32.51 ม.รทก.

สถานีห้วยหลวง - อ.เมือง จ.อุดรธานี  
(ลุ่มน้ำโขง)



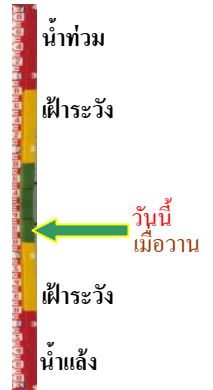
ระดับน้ำปัจจุบัน 167.00 ม.รทก.  
ระดับตลิ่งต่ำสุด 169.93 ม.รทก.  
ระดับท้องน้ำ 166.69 ม.รทก.

สถานีแม่น้ำเลย - อ.เมือง จ.เลย  
(ลุ่มน้ำโขง)



ระดับน้ำปัจจุบัน 230.60 ม.รทก.  
ระดับตลิ่งต่ำสุด - ม.รทก.  
ระดับท้องน้ำ - ม.รทก.

สถานีหัวฝาย - อ.แม่สาย จ.เชียงราย  
(แม่สาย/โขง)



ระดับน้ำปัจจุบันต่ำกว่าสถาพ  
ระดับตลิ่งต่ำสุด - ม.รทก.  
ระดับท้องน้ำ 394.87 ม.รทก.

สนง.ส่วนอุทกหนองคาย - อ.เมือง จ.หนองคาย  
(ลุ่มน้ำโขง)



ระดับน้ำปัจจุบันต่ำกว่าสถาพ  
ระดับตลิ่งต่ำสุด 166.65 ม.รทก.  
ระดับท้องน้ำ 149.20 ม.รทก.

บ้านท่าสะอาด - อ.เขกา จ.บึงกาฬ  
(แม่น้ำสงคราม/ลุ่มน้ำโขง)



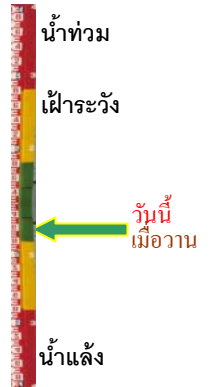
ระดับน้ำปัจจุบันสูงกว่าสถาพ  
ระดับตลิ่งต่ำสุด 144.92 ม.รทก.  
ระดับท้องน้ำ 134.18 ม.รทก.

บ้านตาลปากน้ำ - อ.ท่าอุเทน จ.นครพนม  
(แม่น้ำสงคราม/ลุ่มน้ำโขงอีสาน)



ระดับน้ำปัจจุบันต่ำกว่าสถาพ  
ระดับตลิ่งต่ำสุด 142.11 ม.รทก.  
ระดับท้องน้ำ 131.25 ม.รทก.

ร.ร.เทศบาล 4 - อ.เมือง จ.นครราชสีมา  
(ลำตะคอง/มูล)



ระดับน้ำปัจจุบัน 176.70 ม.รทก.  
ระดับตลิ่งต่ำสุด 178.00 ม.รทก.  
ระดับท้องน้ำ - ม.รทก.

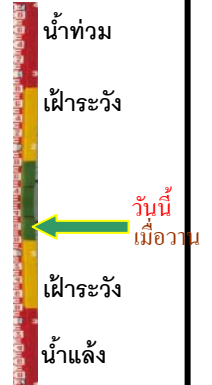


สตึก - อ.สตึก จ.บุรีรัมย์  
(ลุ่มน้ำมูล)



|                  |        |        |
|------------------|--------|--------|
| ระดับน้ำปัจจุบัน | 124.90 | ม.รทก. |
| ระดับตลิ่งต่ำสุด | 128.76 | ม.รทก. |
| ระดับท่อน้ำ      | 121.50 | ม.รทก. |

วัดเกาะวาลุการาม - อ.เมือง จ.ลำปาง  
(ลุ่มน้ำวัง)



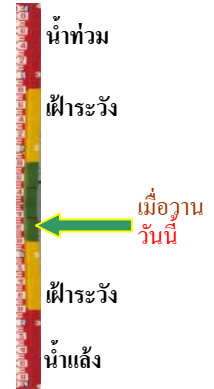
|                             |        |        |
|-----------------------------|--------|--------|
| ระดับน้ำปัจจุบันต่ำกว่าสถาฟ |        |        |
| ระดับตลิ่งต่ำสุด            | 234.67 | ม.รทก. |
| ระดับท่อน้ำ                 | 227.54 | ม.รทก. |

อ.ปากน้ำโพ จ.นครสวรรค์  
(ลุ่มน้ำเจ้าพระยา)



|                             |       |        |
|-----------------------------|-------|--------|
| ระดับน้ำปัจจุบันต่ำกว่าสถาฟ |       |        |
| ระดับตลิ่งต่ำสุด            | 25.82 | ม.รทก. |
| ระดับท่อน้ำ                 | 14.66 | ม.รทก. |

เชิงสะพานสิงห์บุรี - อ.เมือง จ.สิงห์บุรี  
(ลุ่มน้ำเจ้าพระยา)



|                               |       |        |
|-------------------------------|-------|--------|
| ระดับน้ำปัจจุบันตันไม่บังสถาฟ |       |        |
| ระดับตลิ่งต่ำสุด              | 11.50 | ม.รทก. |
| ระดับท่อน้ำ                   | -2.14 | ม.รทก. |

บ้านยางมณี - อ.โพธิ์ทอง จ.อ่างทอง  
(ลุ่มน้ำเจ้าพระยา)



|                  |      |        |
|------------------|------|--------|
| ระดับน้ำปัจจุบัน | 5.06 | ม.รทก. |
| ระดับตลิ่งต่ำสุด | -    | ม.รทก. |
| ระดับท่อน้ำ      | -    | ม.รทก. |

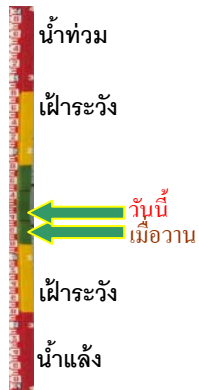
บ้านป้อม - อ.พระนครศรีอยุธยา  
จ.พระนครศรีอยุธยา (ลุ่มน้ำเจ้าพระยา)



|                  |      |        |
|------------------|------|--------|
| ระดับน้ำปัจจุบัน | 8.40 | ม.รทก. |
| ระดับตลิ่งต่ำสุด | -    | ม.รทก. |
| ระดับท่อน้ำ      | -    | ม.รทก. |

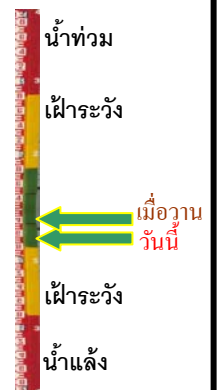


เสนา - อ.เสนา จ.พระนครศรีอยุธยา  
(ลุ่มน้ำเจ้าพระยา)



ระดับน้ำปัจจุบัน 1.14 ม.รทก.  
ระดับตลิ่งต่ำสุด - ม.รทก.  
ระดับท่อน้ำ - ม.รทก.

เชิงสะพานบริรักษ์ - อ.เมือง จ.อุทัยธานี  
(ลุ่มน้ำเจ้าพระยา)



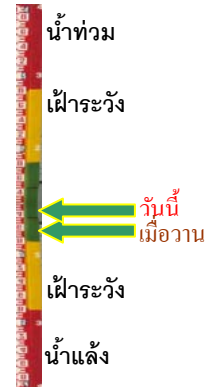
ระดับน้ำปัจจุบัน 5.70 ม.รทก.  
ระดับตลิ่งต่ำสุด 19.90 ม.รทก.  
ระดับท่อน้ำ - ม.รทก.

สะพานปรีดีชัย - อ.เมือง จ.พระนครศรีอยุธยา  
(ลุ่มน้ำเจ้าพระยา)



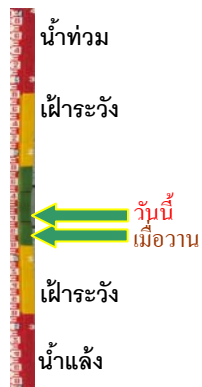
ระดับน้ำปัจจุบัน -0.40 ม.รทก.  
ระดับตลิ่งต่ำสุด - ม.รทก.  
ระดับท่อน้ำ - ม.รทก.

สะพานข้ามแม่น้ำท่าจีน 3 - อ.เมือง  
จ.สมุทรสาคร (ลุ่มน้ำท่าจีน)



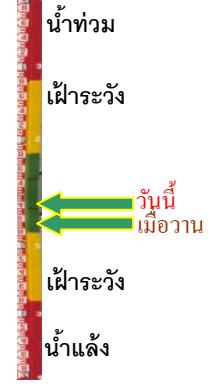
ระดับน้ำปัจจุบัน -0.24 ม.รทก.  
ระดับตลิ่งต่ำสุด 1.37 ม.รทก.  
ระดับท่อน้ำ -6.73 ม.รทก.

สะพานบุญรัตน์ประชาชนวัฒน์ - อ.สามพราน  
จ.นครปฐม (ลุ่มน้ำท่าจีน)



ระดับน้ำปัจจุบัน 0.38 ม.รทก.  
ระดับตลิ่งต่ำสุด 1.46 ม.รทก.  
ระดับท่อน้ำ -7.22 ม.รทก.

สะพานหลวงพ่อบึง - อ.นครไชยศรี  
จ.นครปฐม (ลุ่มน้ำท่าจีน)



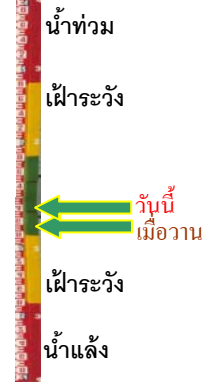
ระดับน้ำปัจจุบัน 1.41 ม.รทก.  
ระดับตลิ่งต่ำสุด 2.97 ม.รทก.  
ระดับท่อน้ำ -4.69 ม.รทก.

สะพานข้ามแม่น้ำท่าจีน ทางหลวง346  
อ.บางเลน จ.นครปฐม (ลุ่มน้ำท่าจีน)



ระดับน้ำปัจจุบัน 0.46 ม.รทก.  
ระดับตลิ่งต่ำสุด 0.89 ม.รทก.  
ระดับท้องน้ำ -5.93 ม.รทก.

สะพานวัดพระรูป อ.เมือง จ.สุพรรณบุรี  
(ลุ่มน้ำท่าจีน)



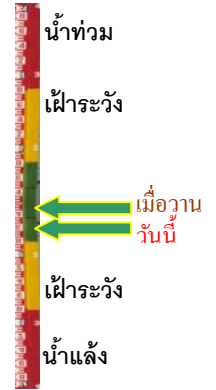
ระดับน้ำปัจจุบัน 1.84 ม.รทก.  
ระดับตลิ่งต่ำสุด 3.32 ม.รทก.  
ระดับท้องน้ำ -0.56 ม.รทก.

สะพานข้ามแม่น้ำท่าจีน ทางหลวง3365  
อ.สามชุก จ.สุพรรณบุรี (ลุ่มน้ำท่าจีน)



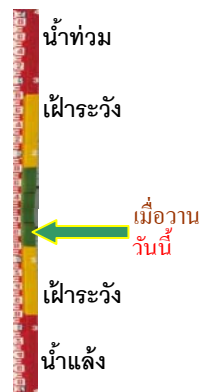
ระดับน้ำปัจจุบันต้นไม้บังสภาพ  
ระดับตลิ่งต่ำสุด 5.70 ม.รทก.  
ระดับท้องน้ำ 0.46 ม.รทก.

สะพานสามง่าม-ท่าโบสถ์ อ.หันคา  
จ.ชัยนาท (ลุ่มน้ำท่าจีน)



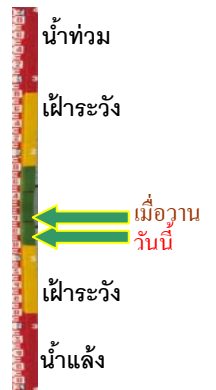
ระดับน้ำปัจจุบัน 12.07 ม.รทก.  
ระดับตลิ่งต่ำสุด 13.14 ม.รทก.  
ระดับท้องน้ำ 10.08 ม.รทก.

เชิงสะพานฉะเชิงเทรา - อ.เมือง จ.ฉะเชิงเทรา  
(ลุ่มน้ำบางปะกง)



ระดับน้ำปัจจุบันน้ำต่ำกว่าสภาพ  
ระดับตลิ่งต่ำสุด 1.90 ม.รทก.  
ระดับท้องน้ำ - ม.รทก.

สถานีอุทกภาคตอนล่าง - อ.หาดใหญ่ จ.สงขลา  
(ลุ่มน้ำทะเลสาบสงขลา)



ระดับน้ำปัจจุบัน 0.50 ม.รทก.  
ระดับตลิ่งต่ำสุด 8.93 ม.รทก.  
ระดับท้องน้ำ -1.93 ม.รทก.

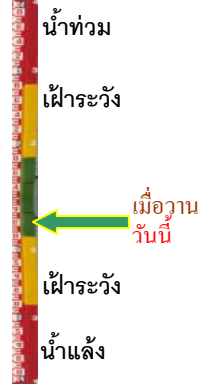


สถานีคลองตะโหมด - อ.ตะโหมด จ.พัทลุง  
(ลุ่มน้ำทะเลสาบสงขลา)



ระดับน้ำปัจจุบันต่ำกว่าสถาฟ  
ระดับตลิ่งต่ำสุด 27.94 ม.รทก.  
ระดับท่อน้ำ 20.52 ม.รทก.

สถานีลำป่า - อ.เมือง จ.พัทลุง  
(ลุ่มน้ำทะเลสาบสงขลา)



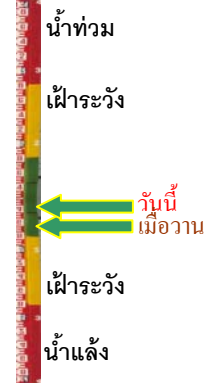
ระดับน้ำปัจจุบัน -0.55 ม.รทก.  
ระดับตลิ่งต่ำสุด 1.15 ม.รทก.  
ระดับท่อน้ำ -2.86 ม.รทก.

สถานีวัดแม่น้ำโขง (MRC) - อ.โขงเจียม จ.อุบลราชธานี  
(ลุ่มน้ำโขงอีสาน)



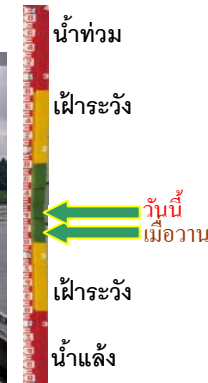
ระดับน้ำปัจจุบันต่ำกว่าสถาฟ  
ระดับตลิ่งต่ำสุด - ม.รทก.  
ระดับท่อน้ำ - ม.รทก.

สถานีบ้านบางแก้ว - อ.บรรพตพิสัย จ.นครสวรรค์  
(ลุ่มน้ำปิง-วัง-สะแกกรัง-ป่าสัก)



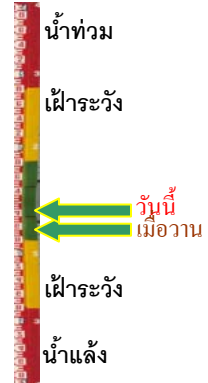
ระดับน้ำปัจจุบัน 37.07 ม.รทก.  
ระดับตลิ่งต่ำสุด 44.95 ม.รทก.  
ระดับท่อน้ำ 35.06 ม.รทก.

สถานีบ้านปากร้องห้วยจี่ - อ.บ้านตาก จ.ตาก  
(ลุ่มน้ำปิง-วัง-สะแกกรัง-ป่าสัก)



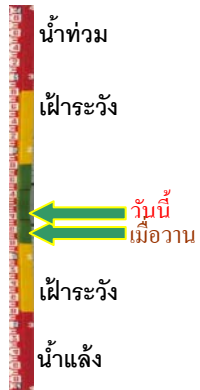
ระดับน้ำปัจจุบัน 117.77 ม.รทก.  
ระดับตลิ่งต่ำสุด 120.45 ม.รทก.  
ระดับท่อน้ำ 114.47 ม.รทก.

สถานีบ้านจางวาง - อ.หล่มสัก จ.เพชรบูรณ์  
(ลุ่มน้ำปิง-วัง-สะแกกรัง-ป่าสัก)



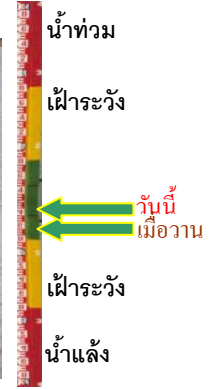
ระดับน้ำปัจจุบัน 130.80 ม.รทก.  
ระดับตลิ่งต่ำสุด 135.46 ม.รทก.  
ระดับท่อน้ำ 127.24 ม.รทก.

สถานีแม่น้ำป่าสัก - อ.เมือง จ.เพชรบูรณ์  
(ลุ่มน้ำป่าสัก-วัง-สะแกกรัง-ป่าสัก)



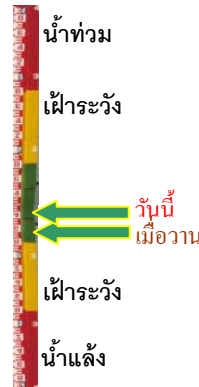
|                  |        |        |
|------------------|--------|--------|
| ระดับน้ำปัจจุบัน | 111.40 | ม.รทก. |
| ระดับตลิ่งต่ำสุด | 114.98 | ม.รทก. |
| ระดับท้องน้ำ     | 104.53 | ม.รทก. |

สถานีแม่น้ำป่าสัก - อ.เสนาไห้ จ.สระบุรี  
(ลุ่มน้ำป่าสัก-วัง-สะแกกรัง-ป่าสัก)



|                  |       |        |
|------------------|-------|--------|
| ระดับน้ำปัจจุบัน | 7.60  | ม.รทก. |
| ระดับตลิ่งต่ำสุด | 13.46 | ม.รทก. |
| ระดับท้องน้ำ     | 0.04  | ม.รทก. |

สถานีแม่น้ำป่าสัก - อ.แก่งคอย จ.สระบุรี  
(ลุ่มน้ำป่าสัก-วัง-สะแกกรัง-ป่าสัก)



|                  |       |        |
|------------------|-------|--------|
| ระดับน้ำปัจจุบัน | 7.28  | ม.รทก. |
| ระดับตลิ่งต่ำสุด | 20.10 | ม.รทก. |
| ระดับท้องน้ำ     | 4.79  | ม.รทก. |

| จังหวัด            | สถานที่ตั้งกล้อง                             | แม่น้ำ/<br>ลุ่มน้ำ              | วิกฤติ            | วิกฤติ           | ระดับน้ำ (ม.รทก.) |         |         | สถานการณ์ | หมายเหตุ |
|--------------------|--|---------------------------------|-------------------|------------------|-------------------|---------|---------|-----------|----------|
|                    |  |                                 | น้ำแล้ง           | น้ำท่วม          | พ.ศ.2561          |         |         |           |          |
|                    |  |                                 | ระดับน้อย<br>กว่า | ระดับ<br>มากกว่า | 19 ต.ค.           | 21 ต.ค. | 22 ต.ค. |           |          |
| จ.แพร่             | สะพานมหาโพธิ์ อ.เมือง                        | ยม                              | 143.18            | 152.33           | 145.00            | 145.00  | 145.10  | น้ำปกติ   | ↑        |
| จ.สุโขทัย          | สะพานศรีสังขาลัย อ.เมือง                     | ยม                              | 60.14             | 71.78            | 62.50             | N/A     | 62.80   | น้ำปกติ   | ↑        |
| จ.สุโขทัย          | สะพานพระแม่ย่า อ.เมือง                       | ยม                              | 42.48             | 48.59            | 47.30             | 47.30   | 47.40   | น้ำปกติ   | ↑        |
| จ.พิษณุโลก         | สะพานบางระกำ อ.บางระกำ                       | ยม                              | 31.73             | 37.23            | N/A               | N/A     | N/A     | น้ำปกติ   | ↔        |
| จ.พิจิตร           | สะพานโพทะเล อ.โพทะเล                         | ยม                              | 22.58             | 30.63            | 26.90             | 26.30   | 26.00   | น้ำปกติ   | ↓        |
| จ.พิษณุโลก         | โนนท่าซำ อ.เมือง                             | น่าน                            | 37.33             | 45.04            | N/A               | N/A     | N/A     | น้ำปกติ   | ↔        |
| จ.นครสวรรค์        | วัดเกษไชโยเหนือ อ.ชุมแสง                     | น่าน                            | 18.73             | 25.60            | N/A               | N/A     | N/A     | น้ำปกติ   | ↔        |
| จ.นครสวรรค์        | บ้านทับกฤษ อ.ชุมแสง (ทับกฤษใต้)              | น่าน                            | -                 | 26.16            | N/A               | N/A     | N/A     | น้ำปกติ   | ↔        |
| จ.อุตรดิตถ์        | สะพานท่าเสา อ.เมือง                          | น่าน                            | 49.22             | 56.91            | 54.40             | N/A     | N/A     | น้ำปกติ   | ↔        |
| จ.น่าน             | สะพานนครน่านพัฒนา อ.เมือง                    | น่าน                            | 192.17            | 197.73           | N/A               | N/A     | N/A     | น้ำปกติ   | ↔        |
| จ.พิจิตร           | สะพานเฉลิมพระเกียรติ 29 72 พรรษา อ.บางมูลนาก | น่าน                            | 18.19             | 27.23            | N/A               | N/A     | N/A     | น้ำปกติ   | ↔        |
| จ.พิษณุโลก         | สะพานสุพรรณกัลยา อ.เมือง                     | น่าน                            | 33.98             | 44.52            | N/A               | N/A     | N/A     | น้ำปกติ   | ↔        |
| จ.อุตรธานี         | สถานีห้วยหลวง อ.เมือง                        | โขง                             | -                 | -                | 167.50            | 167.00  | 167.00  | น้ำปกติ   | ↔        |
| จ.เลย              | สถานีแม่น้ำเลย อ.เมือง                       | โขง                             | -                 | -                | 230.30            | 230.40  | 230.60  | น้ำปกติ   | ↑        |
| จ.เขียงราย         | สถานีหัวฝาย อ.แม่สาย                         | แม่สาย/โขง                      | 395.79            | 396.50           | N/A               | N/A     | N/A     | น้ำปกติ   | ↔        |
| จ.หนองคาย          | สง.ส่วนอุทกหนองคาย อ.เมือง                   | โขง                             | 157.85            | 166.70           | N/A               | N/A     | N/A     | น้ำปกติ   | ↔        |
| จ.หนองคาย          | วัดทุ่งธาตุ อ.โพนพิสัย                       | ห้วยหลวง/โขงอีสาน               | 150.50            | 159.43           | N/A               | N/A     | N/A     | น้ำปกติ   | ↔        |
| จ.นครพนม           | บ้านตาลปากน้ำ อ.ท่าอุเทน                     | น้ำสงคราม/โขงอีสาน              | 133.42            | 141.02           | N/A               | N/A     | N/A     | น้ำปกติ   | ↔        |
| จ.นครราชสีมา       | ร.ร.เทศบาล 4 อ.เมือง                         | ลำตะคอง/มูล                     | 174.60            | 178.00           | 176.60            | 176.70  | 176.70  | น้ำปกติ   | ↔        |
| จ.บุรีรัมย์        | สตึก อ.สตึก                                  | มูล                             | 123.13            | 128.76           | 124.80            | 124.90  | 124.90  | น้ำปกติ   | ↔        |
| จ.สิงห์บุรี        | เขิงสะพานสิงห์บุรี อ.เมือง                   | เจ้าพระยา                       | 3.45              | 11.50            | 5.70              | N/A     | N/A     | น้ำปกติ   | ↔        |
| จ.อ่างทอง          | บ้านยางมณี อ.โพธิ์ทอง                        | เจ้าพระยา                       | -                 | 9.11             | 5.06              | 5.06    | N/A     | น้ำปกติ   | ↔        |
| จ. พระนครศรีอยุธยา | บ้านป้อม อ.พระนครศรีอยุธยา                   | เจ้าพระยา                       | -                 | -                | 8.40              | 8.40    | 8.40    | น้ำปกติ   | ↔        |
| จ. พระนครศรีอยุธยา | อ.เสนา                                       | น้อย/เจ้าพระยา                  | 2.00              | 5.00             | 0.50              | 0.90    | 1.14    | น้ำปกติ   | ↑        |
| จ.อุทัยธานี        | เขิงสะพานบริรักษ์ อ.เมือง                    | สะแกกรัง                        | 15.16             | 19.90            | 5.99              | 5.80    | 5.70    | น้ำปกติ   | ↓        |
| จ.อุทัยธานี        | อุทัยใหม่ อ.เมือง                            | สะแกกรัง                        | -                 | -                | 16.30             | 16.30   | 16.30   | น้ำปกติ   | ↔        |
| จ. พระนครศรีอยุธยา | สะพานปรีดี อ.พระนครศรีอยุธยา                 | เจ้าพระยา                       | -                 | -                | -1.00             | -0.35   | -0.40   | น้ำปกติ   | ↓        |
| จ.สมุทรปราการ      | สะพานข้ามแม่น้ำท่าจีน 3 อ.เมือง              | ท่าจีน                          | -5.11             | 0.57             | 0.06              | -0.74   | -0.24   | น้ำปกติ   | ↑        |
| จ.นครปฐม           | สะพานบุรตน์ประชานุวัฒน์ อ.สามพราน            | ท่าจีน                          | -5.59             | -0.30            | 0.58              | 0.28    | 0.38    | น้ำปกติ   | ↑        |
| จ.นครปฐม           | สะพานหลวงพ่อบึง อ.นครไชยศรี                  | ท่าจีน                          | -3.16             | 2.21             | 1.11              | 1.01    | 1.41    | น้ำปกติ   | ↑        |
| จ.นครปฐม           | สะพานข้ามแม่น้ำท่าจีน ทางหลวง3346 อ.บางเลน   | ท่าจีน                          | -4.57             | 0.21             | -0.09             | 0.26    | 0.46    | น้ำปกติ   | ↑        |
| จ.สุพรรณบุรี       | สะพานวัดพระรูป อ.เมือง                       | ท่าจีน                          | -1.26             | 2.75             | 1.31              | 1.79    | 1.84    | น้ำปกติ   | ↑        |
| จ.สุพรรณบุรี       | สะพานข้ามแม่น้ำท่าจีน ทางหลวง3365 อ.สามชุก   | ท่าจีน                          | 1.55              | 5.18             | N/A               | N/A     | N/A     | น้ำปกติ   | ↔        |
| จ.ชัยนาท           | สะพานสามง่าม-ท่าโบสถ์ อ.หันคา                | ท่าจีน                          | 10.69             | 12.83            | 12.12             | 12.12   | 12.07   | น้ำปกติ   | ↓        |
| จ.ฉะเชิงเทรา       | เขิงสะพานฉะเชิงเทรา อ.เมือง                  | บางปะกง                         | -0.01             | 1.90             | N/A/2             | N/A/2   | N/A/2   | น้ำปกติ   | ↔        |
| จ.จันทบุรี         | ตรงข้ามวัดจันทนาราม อ.เมือง                  | จันทบุรี/ชายฝั่งทะเลตะวันออก    | 0.20              | 3.73             | N/A               | N/A     | N/A     | น้ำปกติ   | ↔        |
| จ.ประจวบคีรีขันธ์  | ร.ร.อนุบาลบางสะพาน อ.บางสะพาน                | คลองบางสะพาน/ชายฝั่งทะเลตะวันตก | -                 | 3.30             | N/A               | N/A     | N/A     | น้ำปกติ   | ↔        |
| จ.สงขลา            | สถานีคลองอู่ตะเภาตอนล่าง อ.หาดใหญ่           | ทะเลสาบสงขลา                    | -                 | -                | 1.30              | 0.54    | 0.50    | น้ำปกติ   | ↓        |
| จ.พัทลุง           | สถานีคลองตะโหมด อ.ตะโหมด                     | ทะเลสาบสงขลา                    | -                 | -                | N/A               | N/A     | N/A     | น้ำปกติ   | ↔        |
| จ.พัทลุง           | สถานีลำปำ อ.เมือง                            | ทะเลสาบสงขลา                    | -                 | -                | -0.50             | -0.55   | -0.55   | น้ำปกติ   | ↔        |
| จ.เขียงราย         | อุทกวิทยาเขียงแสน อ.เขียงแสน                 | -                               | -                 | -                | N/A               | N/A     | N/A     | น้ำปกติ   | ↔        |
| จ.เลย              | สถานีวัดแม่น้ำโขง (MRC) เขียงคาน อ.เขียงคาน  | โขง                             | -                 | -                | 10.55             | N/A     | N/A     | น้ำปกติ   | ↔        |
| จ.อุบลราชธานี      | สถานีวัดแม่น้ำโขง (MRC) โขงเจียม อ.โขงเจียม  | -                               | -                 | -                | N/A               | N/A     | N/A     | น้ำปกติ   | ↔        |
| จ.นครสวรรค์        | บ้านบางแก้ว อ.บรรพตพิสัย                     | ปิง-วัง-สะแกกรัง-ป่าสัก         | -                 | -                | 37.07             | 36.97   | 37.07   | น้ำปกติ   | ↑        |
| จ.ตาก              | บ้านป่าร้องห้วยจี่ อ.บ้านตาก                 | ปิง-วัง-สะแกกรัง-ป่าสัก         | -                 | -                | 117.37            | 117.42  | 117.77  | น้ำปกติ   | ↑        |
| จ.เพชรบูรณ์        | บ้านจางวาง อ.หล่มสัก                         | ปิง-วัง-สะแกกรัง-ป่าสัก         | -                 | -                | 130.40            | 130.50  | 130.80  | น้ำปกติ   | ↑        |
| จ.เพชรบูรณ์        | แม่น้ำป่าสักที่ อ.เมืองเพชรบูรณ์             | ปิง-วัง-สะแกกรัง-ป่าสัก         | -                 | -                | 111.20            | 111.30  | 111.40  | น้ำปกติ   | ↑        |
| จ.สระบุรี          | แม่น้ำป่าสักที่ อ.เสาไห้                     | ปิง-วัง-สะแกกรัง-ป่าสัก         | -                 | -                | 7.20              | 7.50    | 7.60    | น้ำปกติ   | ↑        |
| จ.สระบุรี          | แม่น้ำป่าสักที่ อ.แก่งคอย                    | ปิง-วัง-สะแกกรัง-ป่าสัก         | -                 | -                | 6.98              | 7.13    | 7.28    | น้ำปกติ   | ↑        |



\*N/A คือ อ่านค่าระดับจากไม้วัดระดับ (Staff) ไม่ได้ / ไม้วัดระดับ (Staff) ชำรุด

\*\*ม.รทก. คือ เมตรเทียบกับระดับน้ำทะเลปานกลาง

\*\* ระดับน้ำทะเลปานกลาง (Mean Sea Level) หรือ ร.ท.ก. เป็นค่าการวัด ระดับน้ำทะเลขึ้นสูงสุด (High Tide : HT) และลงต่ำสุด (Low Tide : LT) ของแต่ละวัน ในช่วงระยะเวลาที่กำหนด แล้วนำค่าเฉลี่ยเป็นระดับน้ำทะเลปานกลาง สำหรับระยะเวลาที่ทำการรังวัดโดยทั่วไปจะต้องวัดเป็นเวลา ๑๘.๖ ปี ตามวัฏจักรของน้ำ ระดับน้ำทะเลปานกลางของแต่ละบริเวณทั่วโลกอาจจะมีค่าสูงไม่เท่ากัน

ในประเทศไทยใช้เวลาในการวัด ๕ ปี โดยเลือกที่ตำบลเกาะหลัก จังหวัดประจวบคีรีขันธ์ เป็นที่วัด แล้วนำมาหาค่าเฉลี่ย เพื่อใช้เป็นค่าระดับน้ำทะเลปานกลาง ให้มีค่า ๐.๐๐๐ เมตร ทำการถ่ายโยงมายังหมุด BM-A (ซึ่งถือว่าเป็นหมุดหลักฐานหมุดแรกประเทศไทย) ซึ่งมีค่าระดับน้ำทะเลปานกลาง ๑.๔๔๗๗ เมตร