รายงานสถานการณ์น้ำรายวัน

เสนอโดย

ศูนย์เมขลา
ศูนย์ป้องกันวิกฤติน้ำ
กรมทรัพยากรน้ำ

ประจำวันที่ ๒๒ พฤศจิกายน ๒๕๖๑

โทร. ๐๒-๒๗๑๖๐๐๐ ต่อ ๖๔๔๕

Line ID : mekhalawoc

สารบัญ

๑) สรุปสถานการณ์น้ำ

๒) รายงานสถานการณ์พื้นที่เสี่ยงอุทกภัยน้ำหลากในเขตพื้นที่ลาดเชิงเขา

๓) ปริมาณฝนสะสมปี พ.ศ. ๒๕๖๐ และ ๒๕๖๑ เทียบค่าเฉลี่ย ๓๐ ปี

๔) สถานการณ์น้ำในอ่างเก็บน้ำขนาดใหญ่ และขนาดกลาง

๕) สถานการณ์น้ำในลำน้ำ

๖) รายงานสถานการณ์น้ำรายลุ่มน้ำ

๗) รายงานระดับน้ำจากกล้อง CCTV

สรุปสถานการณ์น้ำ

นัยสำคัญ: 22 พฤศจิกายน 2561

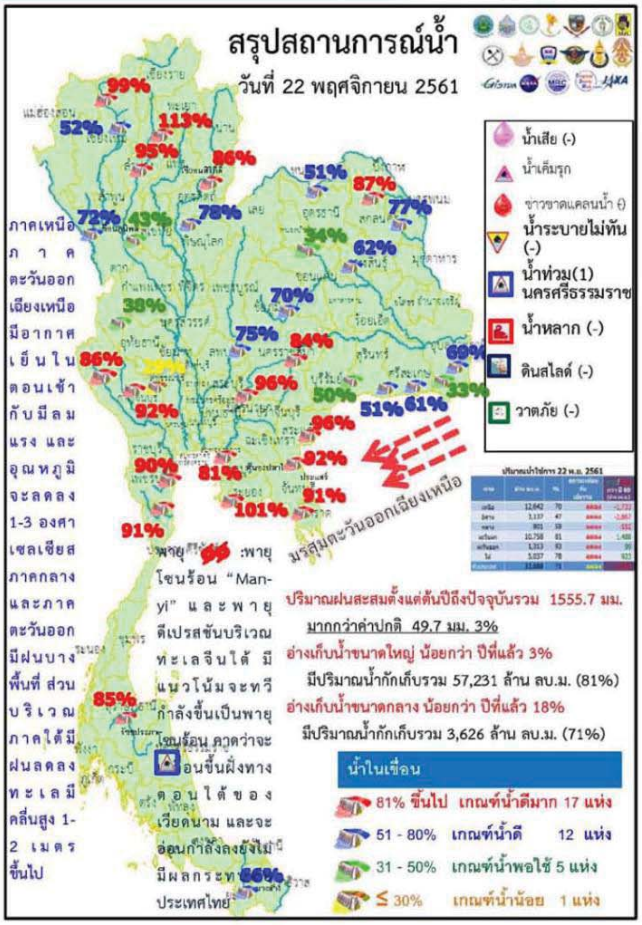

1.ปริมาณฝนสะสมตั้งแต่ต้นปี 2561 ถึง**วันที่ 18 พฤศจิกายน 61 รวม 1555.7 มม. มากกว่าค่าเฉลี่ย 49.7 มม. (3%)**

2.อ่างเก็บน้ำขนาดใหญ่มีปริมาณน้ำเก็บกักรวม **57,231 ล้าน ลบ.ม. (81%) น้อยกว่าปีที่แล้ว 3% (2,644 ล้าน ลบม.)**

3.อ่างเก็บน้ำขนาดกลางมีปริมาณน้ำเก็บกักรวม **3,626 ล้าน ลบ.ม. (71%) น้อยกว่าปีที่แล้ว 18% (924 ล้าน ลบม.)**

4.พื้นที่ที่ต้องให้ความสนใจเรื่องน้ำ

4.1.1 พื้นที่น้ำท่วม 1 จังหวัด **นครศรีธรรมราช**

4.1.2 พื้นที่น้ำหลาก - จังหวัด

4.1.3 พื้นที่ระบายไม่ทัน - จังหวัด

4.2 ขาดแคลนน้ำ

4.2.1. ขาดแคลนน้ำอุปโภคบริโภค – จังหวัด

4.2.2 ขาดแคลนน้ำเกษตร - จังหวัด

4.3 น้ำเค็มรุก - จังหวัด

4.4 คุณภาพน้ำ

4.4.1 น้ำเสียเนื่องจากสิ่งปฏิกูล - จังหวัด

4.4.2 น้ำเสียเนื่องจากน้ำท่วมขัง - จังหวัด

22 พฤศจิกายน 2561

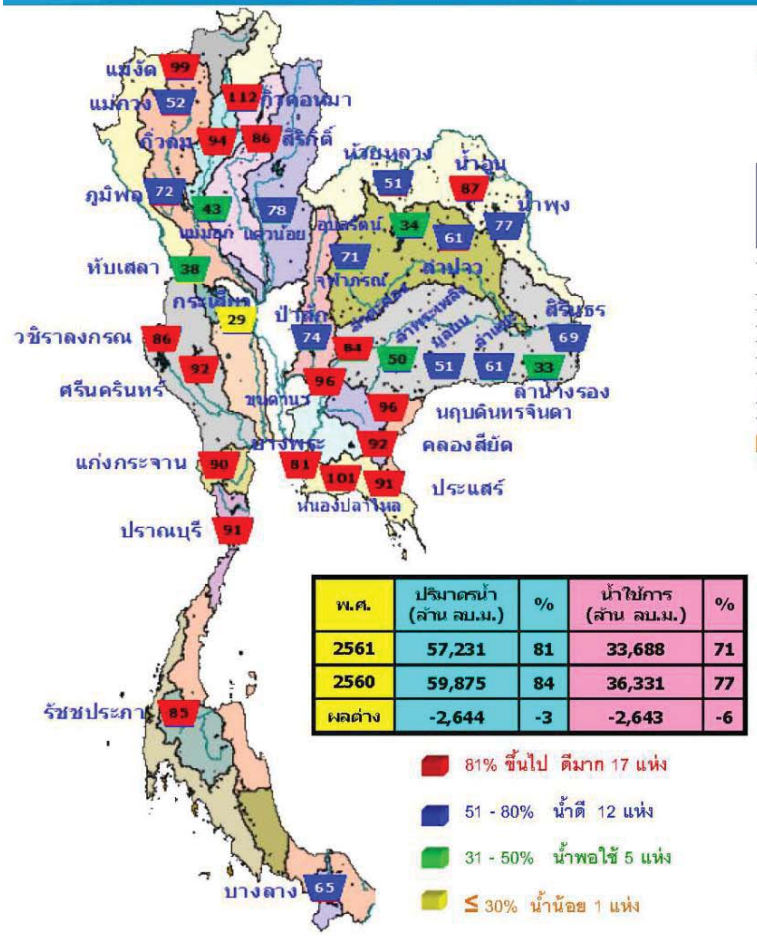

พ.ศ.	ปริมาตรน้ำ (ล้าน ลบ.ม.)	%	น้ำใช้การ (ล้าน ลบ.ม.)	%
2561	57,231	81	33,688	71
2560	59,875	84	36,331	77
ผลต่าง	-2,644	-3	-2,643	-6

81% ขึ้นไป ดีมาก 17 แห่ง

51 - 80% น้ำดี 12 แห่ง

31 - 50% น้ำพอใช้ 5 แห่ง

≤ 30% น้ำน้อย 1 แห่ง

สถานการณ์การเก็บกักน้ำในเขื่อนขนาดใหญ่

สภาพน้ำและการระบายน้ำ กฟผ
รายงาน ณ วันที่ 22 พฤศจิกายน 2561

	เขื่อน	ปริมาณน้ำใหม่เข้าอ่าง (ล้าน ลบ.ม.)	แผนระบายน้ำ (ล้าน ลบ.ม.)	ระบายน้ำผ่านเครื่องรวมอัตราการสูญเสีย (ล้าน ลบ.ม.)	ปริมาณน้ำที่สามารถใช้งานได้ (ล้าน ลบ.ม.)	ปริมาณน้ำที่สามารถใช้ได้ถึงปัจจุบัน เป็น %	ใช้งานได้ (วัน)	ใช้ได้จนถึงวันที่
1	เขื่อนภูมิพล	8.80	18.40	19.62	5930.04	61.37	302	19 ก.ย. 62
2	เขื่อนสิริกิติ์	7.93	21.60	22.43	5316.35	79.83	237	16 ก.ค. 62
3	เขื่อนศรีนครินทร์	10.59	13.00	15.06	8133.06	91.99	407	2 ม.ค. 63
4	เขื่อนวชิราลงกรณ	7.89	14.00	15.00	4014.01	78.90	308	25 ก.ย. 62
5	เขื่อนรัชชประภา	9.98	6.00	6.90	3451.22	80.50	500	4 เม.ย. 63
6	เขื่อนบางลาง	4.50	7.00	7.11	673.00	57.13	94	23 ก.พ. 62
7	เขื่อนอุบลรัตน์	1.62	0.50	1.50	253.43	13.70	169	9 พ.ค. 62
8	เขื่อนน้ำพุง	0.09	0.00	0.07	117.90	76.23	1,685	3 ก.ค. 66
9	เขื่อนสิริธร	0.00	0.00	1.97	517.14	45.56	263	10 ส.ค. 62
10	เขื่อนรัชชาภรณ์	1.39	0.00	0.02	80.91	63.95	4,046	18 ธ.ค. 72
11	เขื่อนป่าสักชลสิทธิ์	0.00	2.19	2.19	667.46	74.22	305	22 ก.ย. 62
12	เขื่อนแควน้อยฯ	1.85	2.16	2.17	604.80	76.43	316	3 ต.ค. 62
	รวม	78.37	92.82	105.99	12,490			

แหล่งข้อมูล : การไฟฟ้าฝ่ายผลิตแห่งประเทศไทย

มีปริมาณน้ำสูงกว่าเกณฑ์กักเก็บน้ำสูงสุด 7 เขื่อน

1.เขื่อนแม่งัดฯ	เชียงใหม่	99%
2.เขื่อนกิ่วคอหมา	ลำปาง	112%
3.เขื่อนขุนด่านฯ	นครนายก	96%
4.เขื่อนนฤบดินทร์ฯ	ปราจีนบุรี	96%
5.หนองปลาไหล	ระยอง	101%
6.เขื่อนคลองสียัด	ฉะเชิงเทรา	92%
7.เขื่อนน้ำอูน	สกลนคร	87%

ฝน 24 ช.ม.

22 พฤศจิกายน 2561

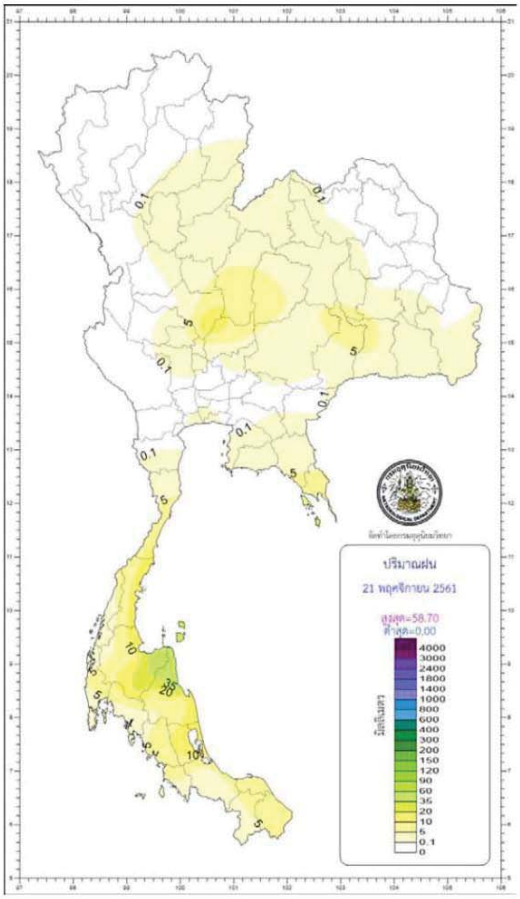

กองพยากรณ์อากาศ กรมอุตุนิยมวิทยา กระทรวงดิจิทัลเพื่อเศรษฐกิจและสังคม		รายงานสรุปลักษณะอากาศ ประจำวันพฤหัสบดีที่ 22 พฤศจิกายน พ.ศ. 2561 ออกประกาศเวลา 1100 น.		
ภาค	เกณฑ์และปริมาณฝนเป็นมิลลิเมตร ตั้งแต่เวลา 0700 น. วันที่ 21 พ.ย. 61 ถึง เวลา 0700 น. วันที่ 22 พ.ย. 61	อุณหภูมิเป็นองศาเซลเซียส		
เหนือ	ไม่มีรายงานฝนตก	ต่ำสุด	6.3	กิ่วแม่ปาน ดอยอินทนนท์ อ.จอมทอง จ.เชียงใหม่
		ต่ำสุด	16.9	อ.เมือง จ.แม่ฮ่องสอน
		สูงสุด	36.0	อ.หล่มสัก จ.เพชรบูรณ์
ตะวันออกเฉียงเหนือ	มีฝนร้อยละ 10 ของพื้นที่ มากที่สุด 9.2 มม.	ต่ำสุด	14.5	อุทยานแห่งชาติภูเรือ อ.ภูเรือ จ.เลย
	ที่ อ.สตึก จ.บุรีรัมย์	ต่ำสุด	21.0	ต.ห้วยยาง อ.เมือง จ.สกลนคร
		สูงสุด	36.2	อ.นางรอง จ.บุรีรัมย์
กลาง	มีฝนร้อยละ 10 ของพื้นที่ มากที่สุด 16.2 มม.	ต่ำสุด	23.0	อ.เมือง จ.สมุทรสงคราม
	ที่ อ.ตากฟ้า จ.นครสวรรค์	สูงสุด	36.1	อ.เมือง จ.สุพรรณบุรี
ตะวันออก	มีฝนร้อยละ 10 ของพื้นที่ มากที่สุด 6.5 มม.	ต่ำสุด	18.1	สถานีอุตุนิยมวิทยา (เขาเขียว) อ.เมือง จ.นครนายก
	ที่ อ.เมือง จ.ตราด	ต่ำสุด	23.5	อ.คลองใหญ่ จ.ตราด
		สูงสุด	36.0	อ.กบินทร์บุรี จ.ปราจีนบุรี และ อ.เมือง จ.สระแก้ว
ใต้ฝั่งตะวันออก	มีฝนร้อยละ 40 ของพื้นที่ มากที่สุด 115.0 มม.	ต่ำสุด	21.2	ต.หนองพลับ อ.หัวหิน จ.ประจวบคีรีขันธ์
	ที่ อ.พระพรหม จ.นครศรีธรรมราช	สูงสุด	36.4	อ.เมือง จ.ยะลา
ใต้ฝั่งตะวันตก	มีฝนร้อยละ 40 ของพื้นที่ มากที่สุด 8.3 มม.	ต่ำสุด	22.3	อ.ตะกั่วป่า จ.พังงา
	ที่ อ.เมือง จ.ตรัง	สูงสุด	31.0	อ.เกาะลันตา จ.กระบี่
กรุงเทพมหานคร และปริมณฑล	มีฝนร้อยละ 10 ของพื้นที่ มากที่สุด 1.7 มม.	ต่ำสุด	25.5	ท่าอากาศยานดอนเมือง เขตดอนเมือง กรุงเทพมหานคร
	ที่ สถานีนำร่อง อ.เมือง จ.สมุทรปราการ	สูงสุด	37.3	อ.คลองหลวง จ.ปทุมธานี

วันนี้	กรุงเทพมหานคร	ดวงอาทิตย์ตกเวลา	17.47	น.
	ประภาคารกาญจนาภิเษก แหลมพรหมเทพ จ.ภูเก็ต	ดวงอาทิตย์ตกเวลา	18.05	น.
วันพรุ่งนี้	ผาชนะได อ.โขงเจียม จ.อุบลราชธานี	ดวงอาทิตย์ขึ้นเวลา	06.03	น.
	อุทยานแห่งชาติดอยภูคา อ.ปัว จ.น่าน	ดวงอาทิตย์ขึ้นเวลา	06.28	น.

สภาวะระดับน้ำในแม่น้ำเจ้าพระยา ที่หน้ากองบัญชาการกองทัพเรือคำนวณโดยกรมอุทกศาสตร์เมื่อรวมน้ำทะเลหนุนและอิทธิพลต่างๆแล้ว

วันนี้	น้ำขึ้นเต็มที่ เวลา	07.03	น.	สูงกว่าระดับทะเลปานกลาง	-	เมตร	85	เซนติเมตร
(22 พ.ย. 61)	และเวลา	16.31	น.	สูงกว่าระดับทะเลปานกลาง	1	เมตร	8	เซนติเมตร
	น้ำลงเต็มที่ เวลา	00.51	น.	ต่ำกว่าระดับทะเลปานกลาง	-	เมตร	52	เซนติเมตร
	และเวลา	12.45	น.	สูงกว่าระดับทะเลปานกลาง	-	เมตร	17	เซนติเมตร
วันพรุ่งนี้	น้ำขึ้นเต็มที่ เวลา	07.39	น.	สูงกว่าระดับทะเลปานกลาง	1	เมตร	37	เซนติเมตร
(23 พ.ย. 61)	และเวลา	17.00	น.	สูงกว่าระดับทะเลปานกลาง	1	เมตร	17	เซนติเมตร
	น้ำลงเต็มที่ เวลา	01.30	น.	ต่ำกว่าระดับทะเลปานกลาง	-	เมตร	46	เซนติเมตร
	และเวลา	13.18	น.	สูงกว่าระดับทะเลปานกลาง	-	เมตร	33	เซนติเมตร

อากาศและพื้นที่คาดว่าฝนจะตก

22 พฤศจิกายน 2561

พยากรณ์อากาศประจำวันพฤหัสบดีที่ 22 พฤศจิกายน พ.ศ. 2561
ออกประกาศเวลา 11.00 น.

ภาคเหนือ
อากาศเย็นตอนเช้ากับมีลมแรง
อุณภูมิจะลดลง 1-3 องศาเซลเซียส
ฝนฟ้าคะนอง ร้อยละ 10 ของพื้นที่
ยอดดอยอากาศหนาว
อุณหภูมิต่ำสุด 6-16 องศาเซลเซียส
16-22°c

ภาคกลาง
เมฆเป็นส่วนมาก
อุณภูมิจะลดลง 1-2 องศาเซลเซียส
โดยมีฝนฟ้าคะนอง
ร้อยละ 20 ของพื้นที่
22-24°c

ภาคใต้ฝั่งตะวันตก
เมฆมาก
ฝนฟ้าคะนองร้อยละ 40 ของพื้นที่
ฝนตกหนักบางแห่ง
ทะเลมีคลื่นสูง 1-2 ม.
บริเวณฝนฟ้าคะนองคลื่นสูง > 2 ม.
22-23°c

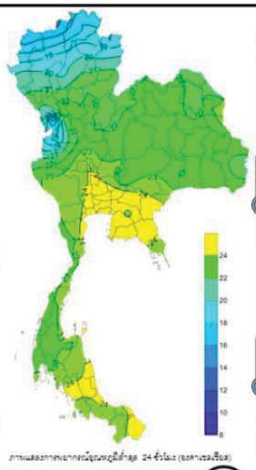

ภาพแสดงอากาศพยากรณ์อุณหภูมิต่ำสุด 24 ชั่วโมง (องศาเซลเซียส)

กรุงเทพมหานครและปริมณฑล
เมฆเป็นส่วนมาก
ฝนฟ้าคะนอง ร้อยละ 20 ของพื้นที่
25-26°c

ภาคตะวันออกเฉียงเหนือ
อากาศเย็นตอนเช้ากับมีลมแรง
อุณภูมิจะลดลง 1-3 องศาเซลเซียส
ยอดภูอากาศเย็นถึงหนาว
อุณหภูมิต่ำสุด 12-16 องศาเซลเซียส
21-23°c

ภาคตะวันออก
เมฆบางส่วน กับมีฝนฟ้าคะนอง
ร้อยละ 10 ของพื้นที่
อุณภูมิจะลดลง 1-3 องศาเซลเซียส
ทะเลมีคลื่นสูง~1 ม.
ท่างฝั่งคลื่นสูง 1-2 ม.
23-25°c

ภาคใต้ฝั่งตะวันออก
เมฆเป็นส่วนมาก
ฝนฟ้าคะนอง ร้อยละ 30 ของพื้นที่
ทะเลมีคลื่นสูง 1-2 ม.
บริเวณฝนฟ้าคะนองคลื่นสูง > 2 ม.
23-25°c

ข้อควรระวัง

บริเวณภาคเหนือ ภาคตะวันออกเฉียงเหนือมีอากาศเย็นในตอนเช้า กับมีลมแรง และอุณหภูมิจะลดลง 1-3 องศาเซลเซียส สำหรับภาคกลาง และภาคตะวันออก มีฝนบางพื้นที่ ส่วนบริเวณภาคใต้มีฝนลดลง

อนึ่ง พายุดีเปรสชันบริเวณทะเลจีนใต้ตอนกลาง มีแนวโน้มจะทวีกำลังแรงขึ้นเป็นพายุโซนร้อน และคาดว่าจะเคลื่อนขึ้นฝั่งทางตอนใต้ของประเทศเวียดนาม ในช่วงวันที่ 24-26 พ.ย. 61 และจะอ่อนกำลังลงเป็นพายุดีเปรสชันและหย่อมความกดอากาศต่ำ ตามลำดับ โดยพายุนี้ยังไม่มีผลกระทบต่อประเทศไทย

แผนที่แสดงพื้นที่เสี่ยงภัยฝนตกหนักถึงหนักมาก
ประจำวันพฤหัสบดีที่ 22 พฤศจิกายน พ.ศ. 2561
ตั้งแต่เวลา 11.00 น. วันพฤหัสบดี ถึง 11.00 น. วันศุกร์

รายงานสถานการณ์พื้นที่เสี่ยงอุทกภัยน้ำหลากในเขตพื้นที่ลาดเชิงเขา

รายงานสถานการณ์พื้นที่เสี่ยงอุทกภัยน้ำหลากในเขตพื้นที่ลาดเชิงเขา
วันที่ 22 พฤศจิกายน 2561 เวลา 07:00 น.

1) Early Warning System (22 พ.ย. 2561 เวลา 7.00 น)

สถานี Early Warning System ที่มีฝนตกทั้งหมด 172 สถานี ครอบคลุม 358 หมู่บ้าน มีการแจ้งอพยพ 33 หมู่บ้าน เตรียมพร้อม 3 หมู่บ้าน และเฝ้าระวัง 13 หมู่บ้าน

สรุปสถานการณ์เตือนภัย			
	อพยพ	33	หมู่บ้าน
	เตรียมพร้อม	3	หมู่บ้าน
	เฝ้าระวัง	13	หมู่บ้าน
	รวม	49	หมู่บ้าน

แจ้งข้อมูลการเตือนภัย		
จังหวัด	ระดับการเตือนภัย	จำนวนหมู่บ้าน
นครศรีธรรมราช	อพยพ เฝ้าระวัง	27 13
สุราษฎร์ธานี	อพยพ เตรียมพร้อม	6 3

ที่มา : สำนักวิจัย พัฒนาและอุทกวิทยา

2) ปริมาณฝน

ผลการเปรียบเทียบปริมาณฝนสะสม 24 ชั่วโมง ของวันที่ 21 ถึง 22 พฤศจิกายน 2561 (เวลา 07:00น.) (มม./วัน) จากระบบของ Mekong River Commission Flash Flood Guidance System (MRCFFGS) แสดงให้เห็นว่ามีปริมาณฝนตกบริเวณภาคใต้ มีปริมาณฝนสะสมประมาณ 5 - 10 มม./วัน และบริเวณจังหวัดระนอง สุราษฎร์ธานี พังงา และนครศรีธรรมราช มีปริมาณฝนสะสมประมาณ 35 - 60 มม./วัน

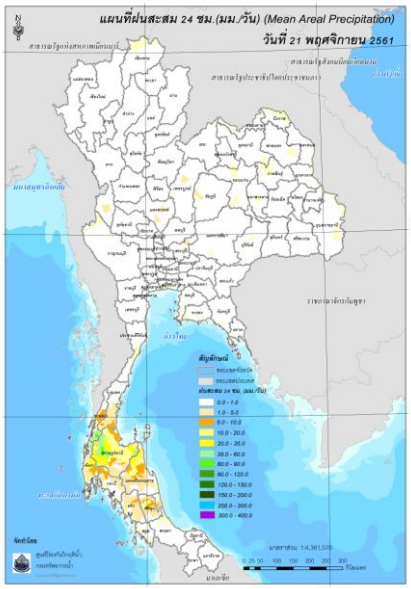

ปริมาณฝนสะสม 24 ชั่วโมง (MRCFFGS)

3) ปริมาณความชื้นในดิน

ปริมาณความชื้นในดินจากแผนที่ดาวเทียมของ Gistda (ดัชนีความแตกต่าง (NDWI) ราย 7 วัน) และค่าความชื้นในดินที่ได้จากระบบ MRCFFGS พบว่าพื้นที่บริเวณภาคใต้ มีค่าความชื้นอยู่ในเกณฑ์ประมาณร้อยละ 60 - 80 สภาวะดังกล่าวหมายถึงดินในพื้นที่บริเวณดังกล่าว ยังสามารถรองรับปริมาณน้ำฝนได้อีกประมาณ 20% ก่อนที่จะเข้าสู่สภาพอิ่มตัว

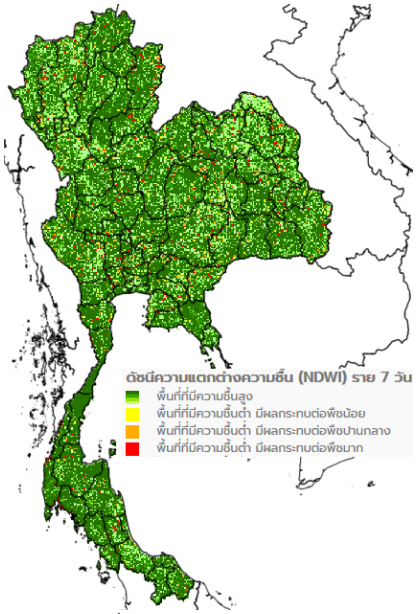

แผนที่ดาวเทียมของ Gistda
(14 – 22 พ.ย.61)

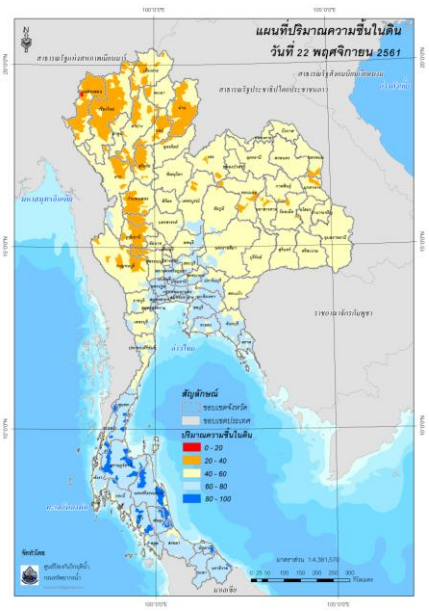

ปริมาณความชื้นในดิน (MRCFFG)

4) ศักยภาพในการรองรับน้ำฝน FFG (Flash Flood Guidance)

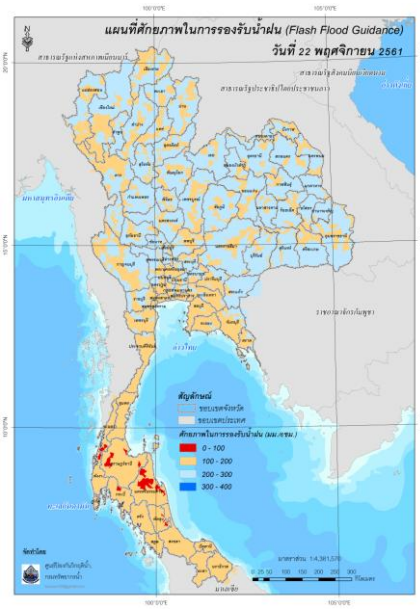

โดยศักยภาพในการรองรับน้ำฝนของพื้นที่จังหวัดระนอง พังงา สุราษฎร์ธานี กระบี่ นครศรีธรรมราช และพัทลุง สามารถรองรับปริมาณฝนได้น้อยกว่า 100 มม./6ชม.

FFG หมายถึง ค่าความสามารถในการรองรับปริมาณฝนของพื้นที่นั้นๆ ก่อนที่จะเกิดสภาวะน้ำล้นตลิ่งที่จุดออกของปลายพื้นที่ โดยค่า FFG 06-hr หมายถึง ปริมาณฝนที่จะส่งผลให้เกิดสภาวะน้ำล้นตลิ่งที่ปลายลุ่มน้ำในอีก 6 ชั่วโมงข้างหน้า (มม./6ชม.)

5) ปริมาณฝนคาดการณ์ล่วงหน้า

ปริมาณฝนคาดการณ์ในวันที่ 22 พฤศจิกายน 2561 เวลา 13.00 น. บริเวณภาคเหนือ ภาคตะวันตก และภาคใต้ จะมีปริมาณฝนสะสมในรอบ 6 ชั่วโมง ประมาณ 5 มม.

ปริมาณฝนคาดการณ์ในวันที่ 23 พฤศจิกายน 2561 เวลา 7.00 น. บริเวณภาคเหนือ ภาคตะวันตก ภาคตะวันออก และภาคใต้ จะมีปริมาณฝนสะสมในรอบ 24 ชั่วโมง ประมาณ 5 - 10 มม. ส่วนบริเวณจังหวัดตาก สุโขทัย พิษณุโลก ราชบุรี และเพชรบุรี จะมีปริมาณฝนสะสมในรอบ 24 ชั่วโมง ประมาณ 20 – 35 มม.

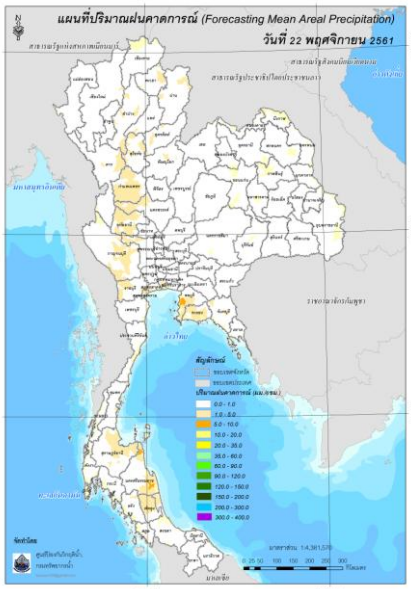

ปริมาณฝนคาดการณ์ในวันที่ 22 พฤศจิกายน 2561

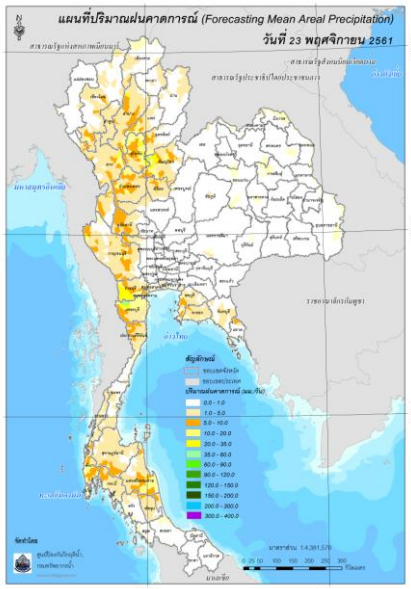

ปริมาณฝนคาดการณ์ในวันที่ 23 พฤศจิกายน 2561

6) ความเสี่ยงจากน้ำท่วม

- การคาดการณ์พื้นที่เสี่ยงภัยน้ำหลากดินถล่มจากข้อมูล MRCFFGS วันที่ 22 พฤศจิกายน 2561 ใน อีก 12 ชม. 24 ชม. และ 36 ชม. **ไม่พบพื้นที่เสี่ยง**

แผนที่แสดงการคาดการณ์พื้นที่เสี่ยงภัยน้ำหลากดินถล่ม วันที่ 22 พฤศจิกายน 2561

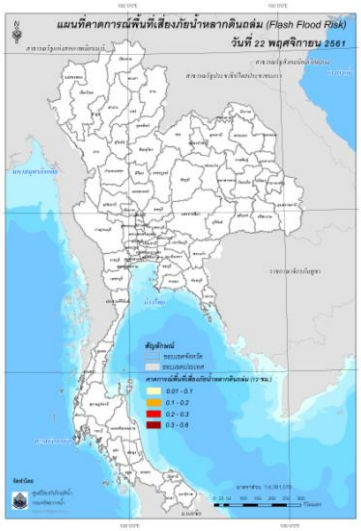

วันที่ 22 พ.ย. 2561 (19:00 น.)

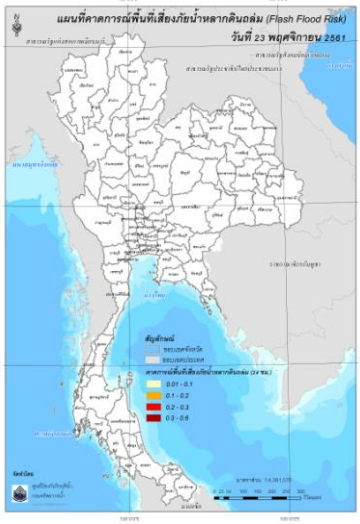

วันที่ 23 พ.ย. 2561 (07:00 น.)

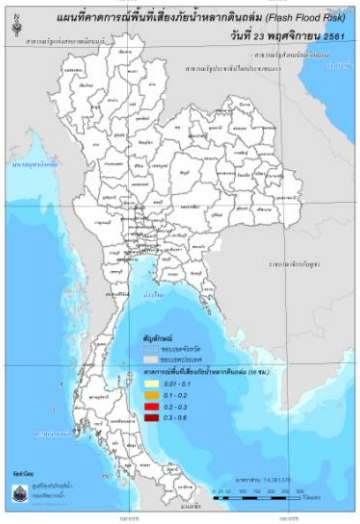

วันที่ 23 พ.ย. 2561 (19:00 น.)

คำแนะนำ: ข้อมูลดังกล่าวเป็นการคาดการณ์พื้นที่เสี่ยงภัยน้ำหลาก โดยอาศัยข้อมูลปริมาณฝนจากดาวเทียม ดังนั้นรายงานฉบับนี้ควรใช้งานควบคู่ไปกับการตรวจวัดปริมาณฝนจริงภาคสนาม และข้อมูลจากเรดาห์ เพื่อประกอบการตัดสินใจ

ปริมาณฝนสะสมปี

พ.ศ. ๒๕๖๐ และ ๒๕๖๑

เทียบค่าเฉลี่ย ๓๐ ปี

วันที่ 19 พฤศจิกายน 2561
ฝน30ปี = 1,503.32 มม. (สะสมทั้งปี = 1,587.70 มม.)
ปี60 = 1,894.63 มม. (สะสมทั้งปี = 2,016.75 มม.)
ปี61 = 1,503.46 มม.
เปรียบเทียบกับ ปี 60 **มีค่าน้อยกว่า** -391.17 มม.
เปรียบเทียบกับฝนเฉลี่ย 30 ปี **มีค่ามากกว่า** 0.14 มม.

ปริมาณฝนสะสมปี **2554-2560-2561** เทียบกับค่าเฉลี่ย **30** ปี

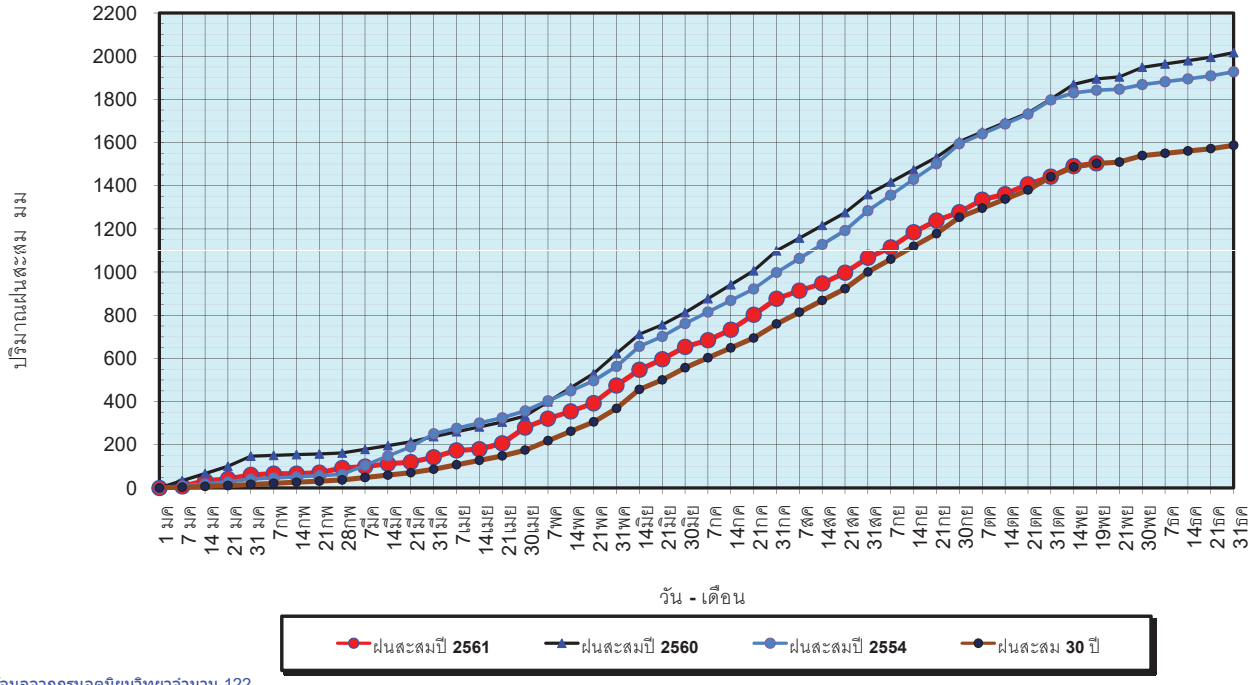

ข้อมูลจากกรมอุตุนิยมวิทยาจำนวน 122 สถานีข้อมูลปริมาณฝนสะสมถึง วันที่ 19 พฤศจิกายน 2561

ศูนย์เมขลา ศูนย์ป้องกันวิกฤติน้ำ กรมทรัพยากรน้ำ

วันที่ 19 พฤศจิกายน 2561
ฝน30ปี = 1,503.32 มม. (สะสมทั้งปี = 1,587.50 มม.)
ปี60 = 1,894.63 มม. (สะสมทั้งปี = 2,016.75 มม.)
ปี61 = 1,503.46 มม.
เปรียบเทียบกับ ปี 60 **มีค่าน้อยกว่า** -391.17 มม.
เปรียบเทียบกับฝนเฉลี่ย 30 ปี **มีค่ามากกว่า** 0.14 มม.

ปริมาณฝนเฉลี่ยรายเดือนของประเทศ

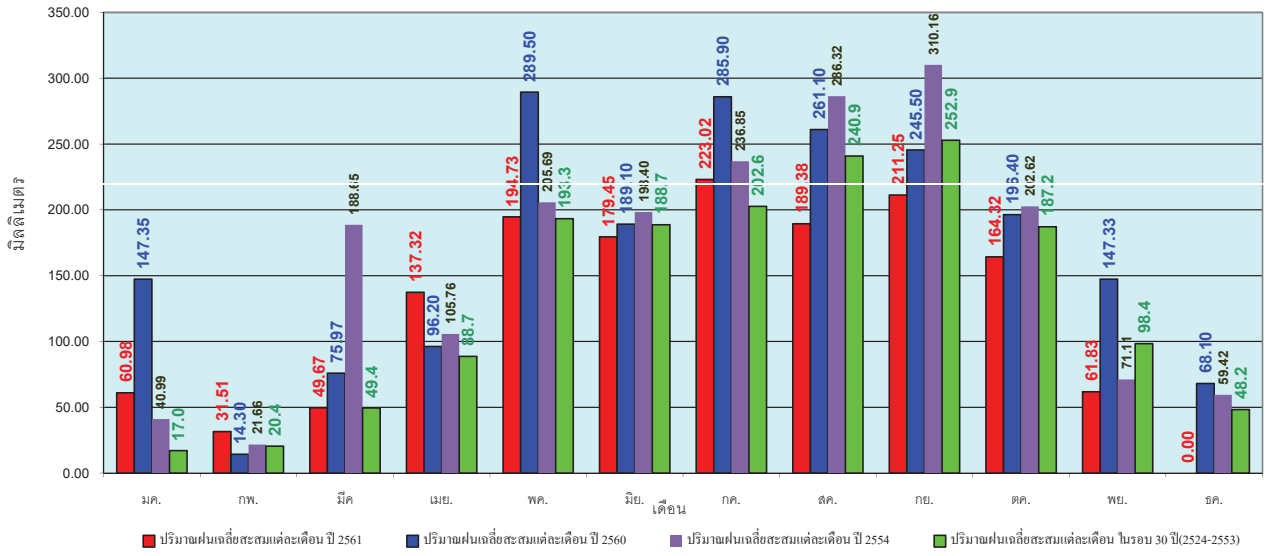

ข้อมูลจากกรมอุตุนิยมวิทยาจำนวน 122 สถานีข้อมูลปริมาณฝนสะสมถึง วันที่ 19 พฤศจิกายน 2561

ศูนย์เมขลา ศูนย์ป้องกันวิกฤติน้ำ กรมทรัพยากรน้ำ

วันที่ 19 พฤศจิกายน 2561
ฝน30ปี = 1,210.64 มม. (สะสมทั้งปี = 1,230.90 มม.)
ปี60 = 1,422.88 มม. (สะสมทั้งปี = 1,457.30 มม.)
ปี61 = 1,261.27 มม.
เปรียบเทียบกับ ปี 60 มีค่าน้อยกว่า -161.61 มม.
เปรียบเทียบกับฝนเฉลี่ย 30 ปี มีค่ามากกว่า 50.63 มม.

ปริมาณฝนสะสมภาคเหนือ

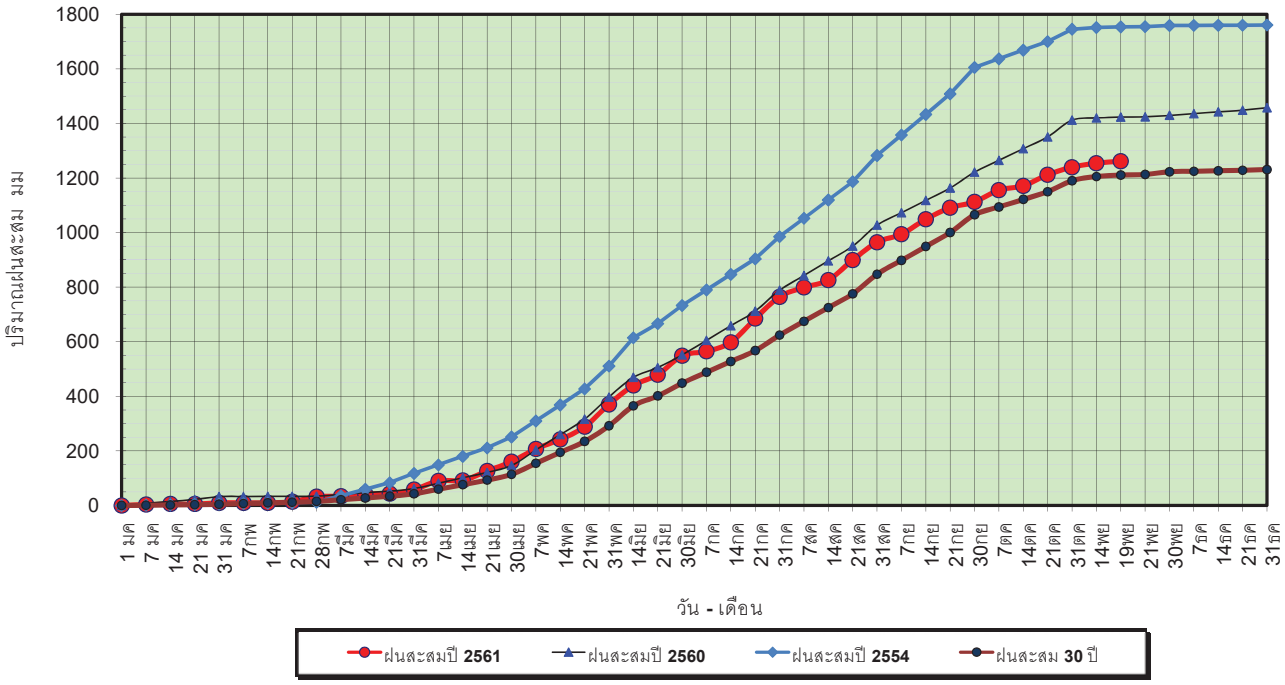

ข้อมูลจากกรมอุตุนิยมวิทยาจำนวน 32 สถานีข้อมูลปริมาณฝนสะสมถึง วันที่ 19 พฤศจิกายน 2561

ศูนย์เมขลา ศูนย์ป้องกันวิกฤติน้ำ กรมทรัพยากรน้ำ

วันที่ 19 พฤศจิกายน 2561
ฝน30ปี = 1,210.64 มม. (สะสมทั้งปี = 1,230.90 มม.)
ปี60 = 1,422.88 มม. (สะสมทั้งปี = 1,457.30 มม.)
ปี61 = 1,261.27 มม.
เปรียบเทียบกับ ปี 60 มีค่าน้อยกว่า -161.61 มม.
เปรียบเทียบกับฝนเฉลี่ย 30 ปี มีค่ามากกว่า 50.63 มม.

ปริมาณฝนเฉลี่ยสะสมรายเดือน ภาคเหนือ

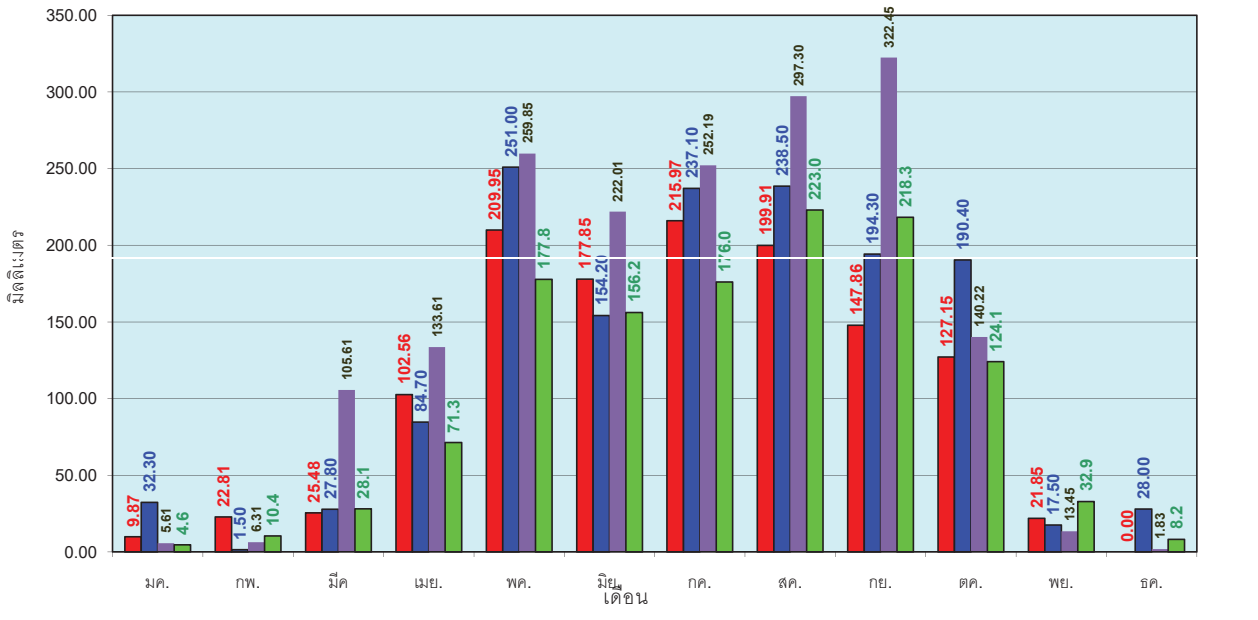

ข้อมูลจากกรมอุตุนิยมวิทยาจำนวน32 สถานีข้อมูลปริมาณฝนสะสมถึง วันที่ 19 พฤศจิกายน 2561

ศูนย์เมขลา ศูนย์ป้องกันวิกฤติน้ำ กรมทรัพยากรน้ำ

วันที่ 19 พฤศจิกายน 2561
ฝน30ปี = 1,393.85 มม. (สะสมทั้งปี = 1,404.50 มม.)
ปี60 = 1,724.50 มม. (สะสมทั้งปี = 1,736.60 มม.)
ปี61 = 1,364.46 มม.
เปรียบเทียบกับ ปี 60 **มีค่าน้อยกว่า** -360.04 มม.
เปรียบเทียบกับฝนเฉลี่ย 30 ปี **มีค่าน้อยกว่า** -29.39 มม.

ปริมาณฝนสะสมภาคตะวันออกเฉียงเหนือ

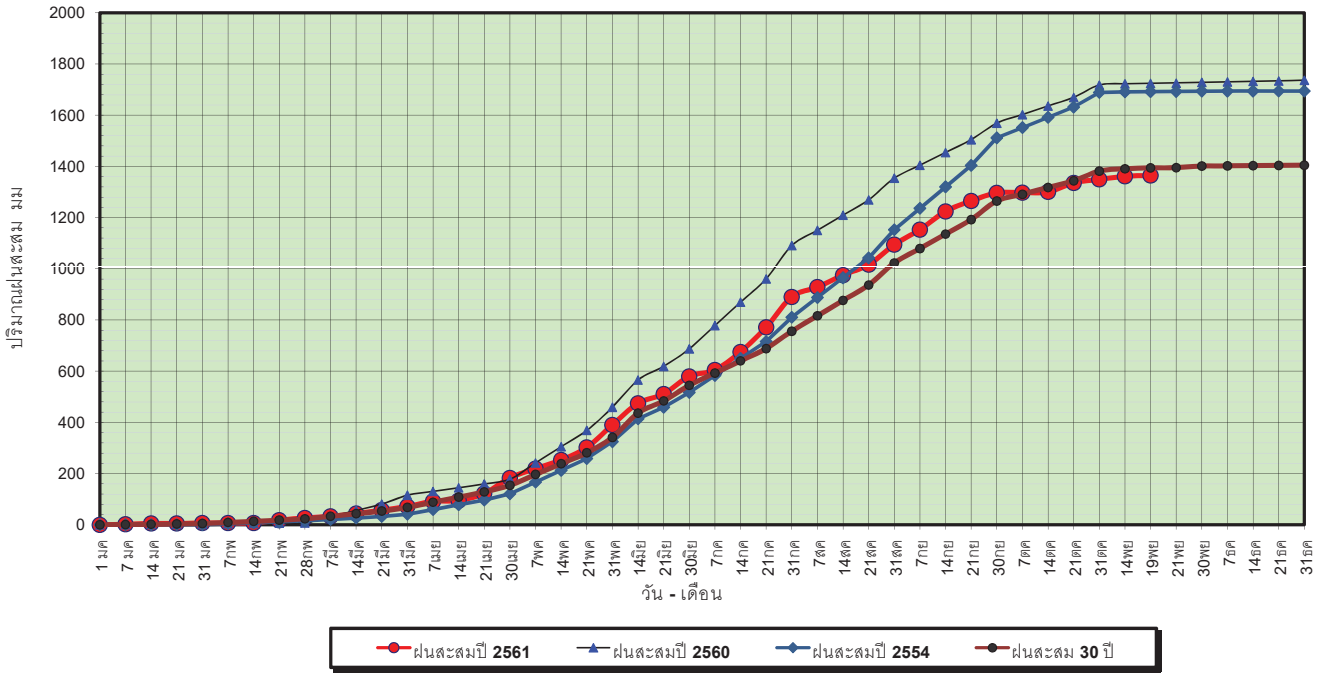

ข้อมูลจากกรมอุตุนิยมวิทยาจำนวน 28 สถานีข้อมูลปริมาณฝนสะสมถึง วันที่ 19 พฤศจิกายน 2561

ศูนย์เมขลา ศูนย์ป้องกันวิกฤติน้ำ กรมทรัพยากรน้ำ

วันที่ 19 พฤศจิกายน 2561
ฝน30ปี = 1,393.85 มม. (สะสมทั้งปี = 1,404.50 มม.)
ปี60 = 1,724.50 มม. (สะสมทั้งปี = 1,736.60 มม.)
ปี61 = 1,364.46 มม.
เปรียบเทียบกับ ปี 60 **มีค่าน้อยกว่า** -360.04 มม.
เปรียบเทียบกับฝนเฉลี่ย 30 ปี **มีค่าน้อยกว่า** -29.39 มม.

ปริมาณฝนเฉลี่ยสะสมรายเดือน ภาคตะวันออกเฉียงเหนือ

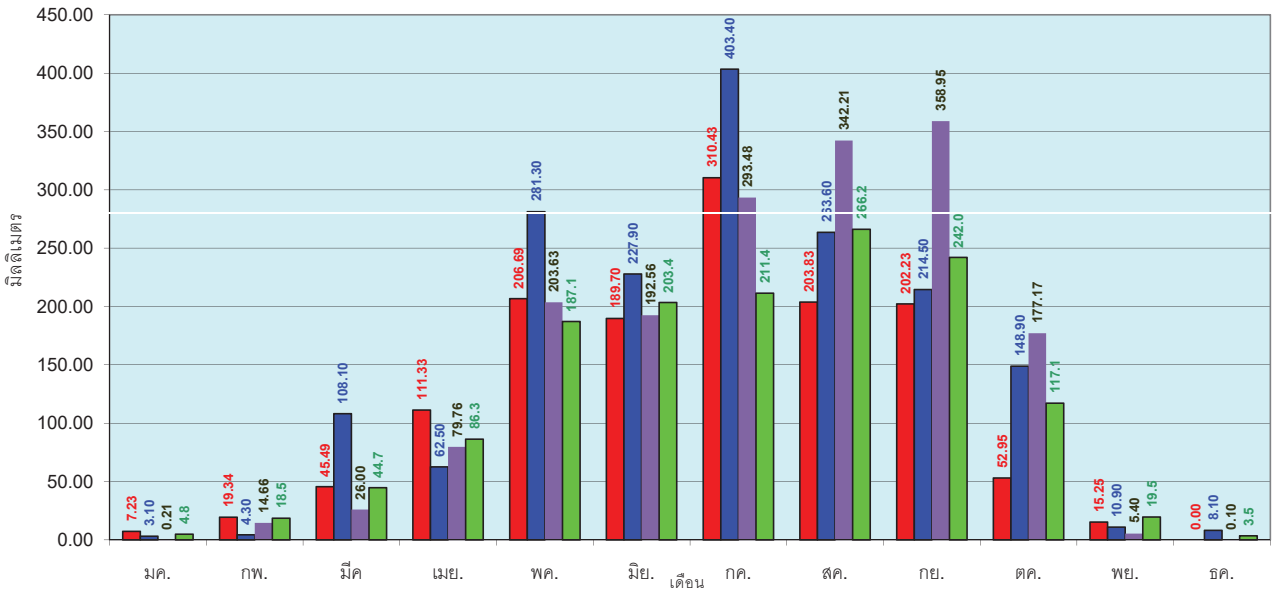

ข้อมูลจากกรมอุตุนิยมวิทยาจำนวน 28 สถานีข้อมูลปริมาณฝนสะสมถึง วันที่ 19 พฤศจิกายน 2561

ศูนย์เมขลา ศูนย์ป้องกันวิกฤติน้ำ กรมทรัพยากรน้ำ

วันที่ 19 พฤศจิกายน 2561
ฝน30ปี = 1,256.40 มม. (สะสมทั้งปี = 1,275.20 มม.)
ปี60 = 1,605.39 มม. (สะสมทั้งปี = 1,649.10 มม.)
ปี61 = 1,358.62 มม.
เปรียบเทียบกับ ปี 60 **มีค่าน้อยกว่า** -246.78 มม.
เปรียบเทียบกับฝนเฉลี่ย 30 ปี **มีค่ามากกว่า** 102.22 มม.

ปริมาณฝนสะสมภาคกลาง

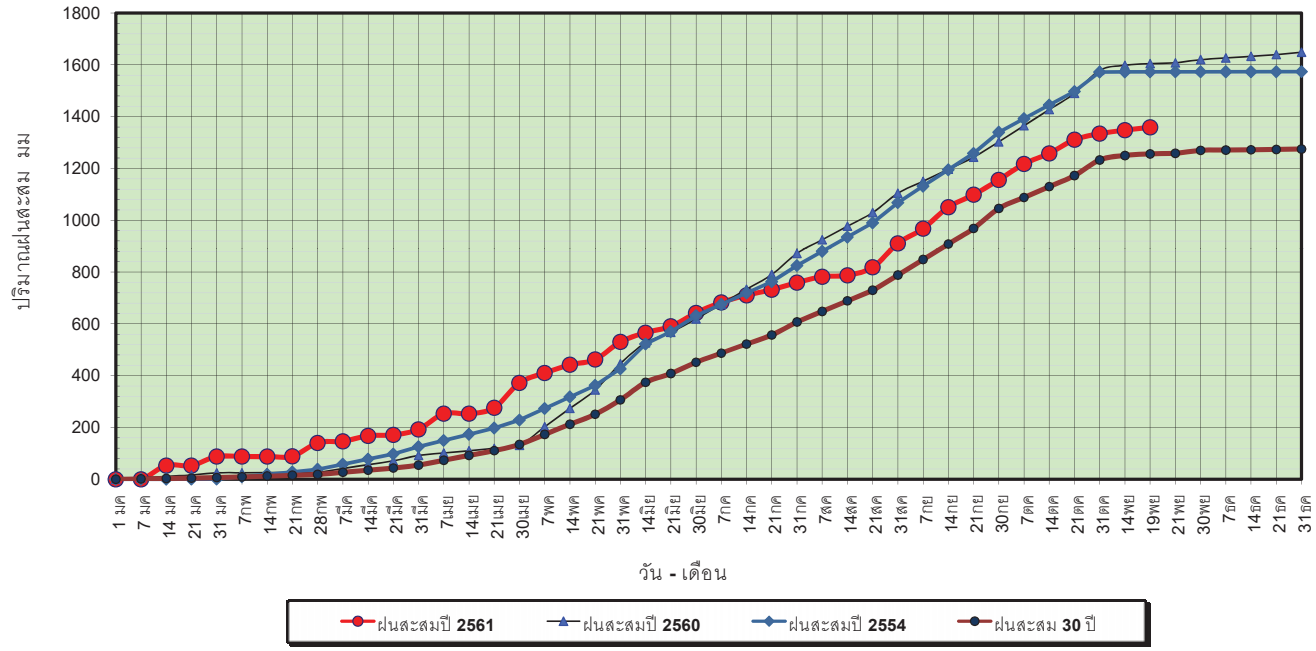

ข้อมูลจากกรมอุตุนิยมวิทยาจำนวน 13 สถานีข้อมูลปริมาณฝนสะสมถึง วันที่ 19 พฤศจิกายน 2561

ศูนย์เมขลา ศูนย์ป้องกันวิกฤติน้ำ กรมทรัพยากรน้ำ

วันที่ 19 พฤศจิกายน 2561
ฝน30ปี = 1,256.40 มม. (สะสมทั้งปี = 1,275.20 มม.)
ปี60 = 1,605.39 มม. (สะสมทั้งปี = 1,649.10 มม.)
ปี61 = 1,358.62 มม.
เปรียบเทียบกับ ปี 60 **มีค่าน้อยกว่า** -246.78 มม.
เปรียบเทียบกับฝนเฉลี่ย 30 ปี **มีค่ามากกว่า** 102.22 มม.

ปริมาณฝนเฉลี่ยสะสมรายเดือน ภาคกลาง

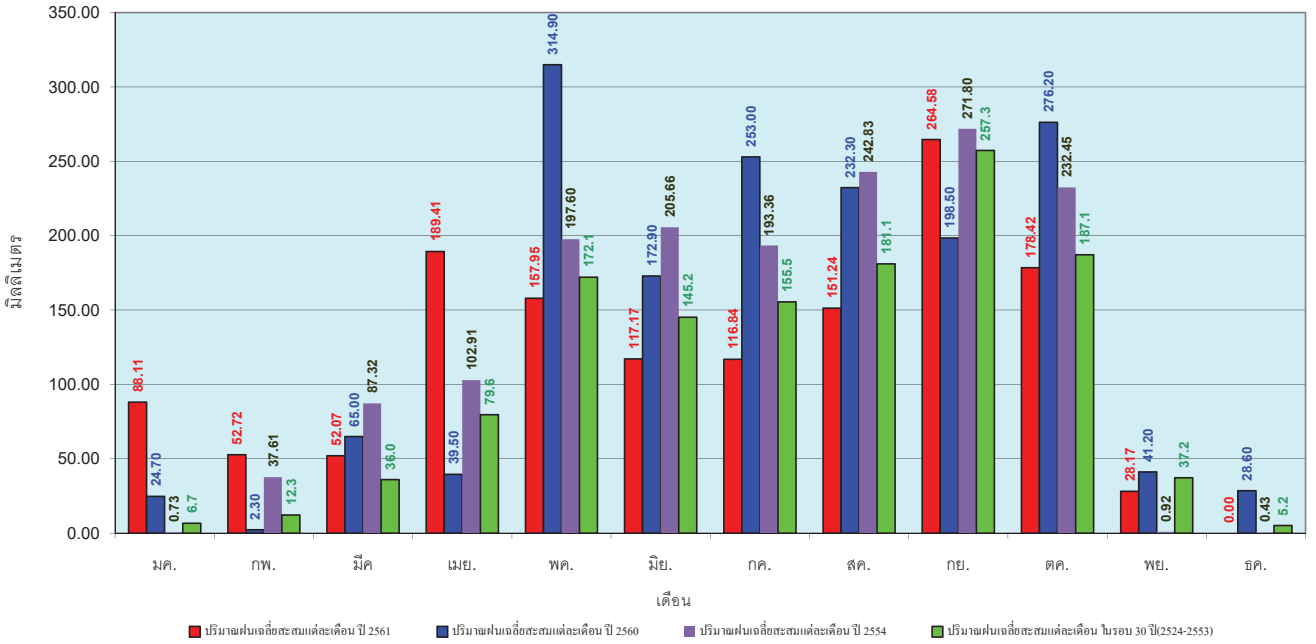

ข้อมูลจากกรมอุตุนิยมวิทยาจำนวน 13 สถานีข้อมูลปริมาณฝนสะสมถึง วันที่ 19 พฤศจิกายน 2561

ศูนย์เมขลา ศูนย์ป้องกันวิกฤติน้ำ กรมทรัพยากรน้ำ

วันที่ 19 พฤศจิกายน 2561
ฝน30ปี = 1,861.16 มม. (สะสมทั้งปี = 1,888.80 มม.)
ปี60 = 2,070.12 มม. (สะสมทั้งปี =2,118.10 มม.)
ปี61 = 1,903.47 มม.
เปรียบเทียบกับ ปี 60 **มีค่าน้อยกว่า** -166.65 มม.
เปรียบเทียบกับฝนเฉลี่ย 30 ปี **มีค่ามากกว่า** 42.32 มม.

ปริมาณฝนสะสมภาคตะวันออก

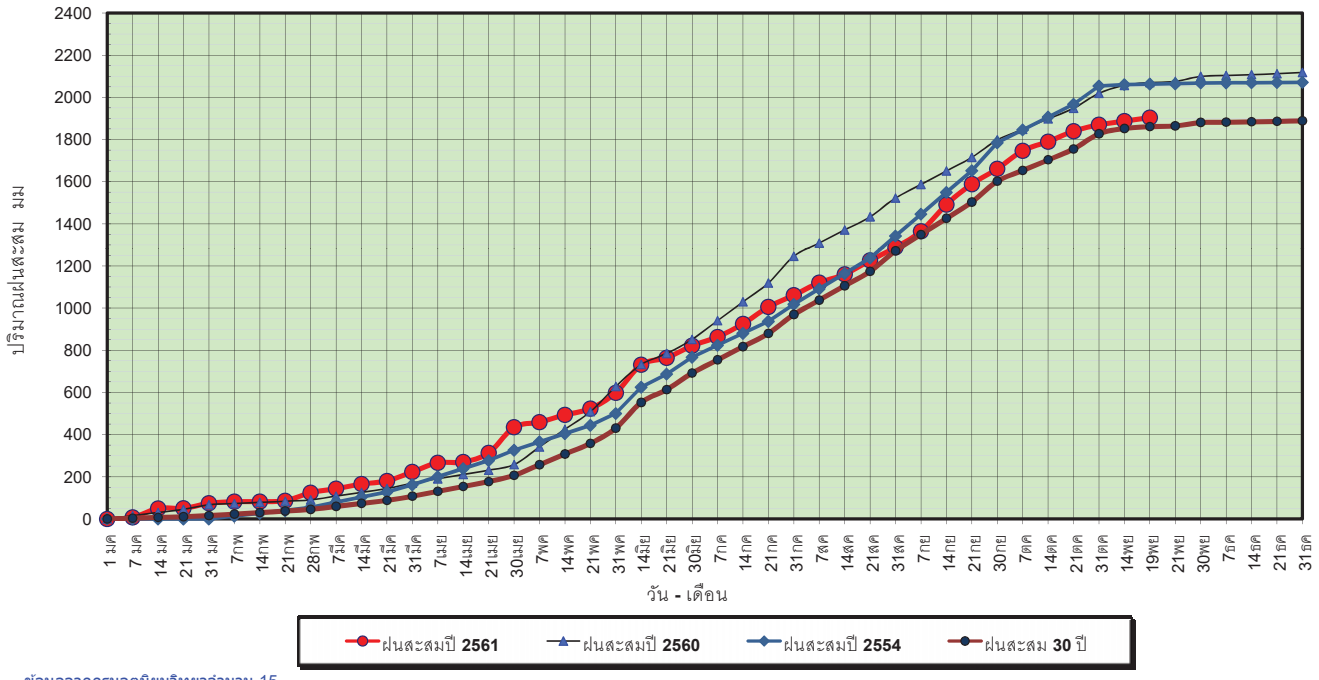

ข้อมูลจากกรมอุตุนิยมวิทยาจำนวน 15 สถานีข้อมูลปริมาณฝนสะสมถึง วันที่ 19 พฤศจิกายน 2561

ศูนย์เมขลา ศูนย์ป้องกันวิกฤติน้ำ กรมทรัพยากรน้ำ

วันที่ 19 พฤศจิกายน 2561
ฝน30ปี = 1,861.16 มม. (สะสมทั้งปี = 1,888.80 มม.)
ปี60 = 2,070.12 มม. (สะสมทั้งปี =2,118.10 มม.)
ปี61 = 1,903.47 มม.
เปรียบเทียบกับ ปี 60 **มีค่าน้อยกว่า** -166.65 มม.
เปรียบเทียบกับฝนเฉลี่ย 30 ปี **มีค่ามากกว่า** 42.32 มม.

ปริมาณฝนเฉลี่ยสะสมรายเดือน ภาคตะวันออก

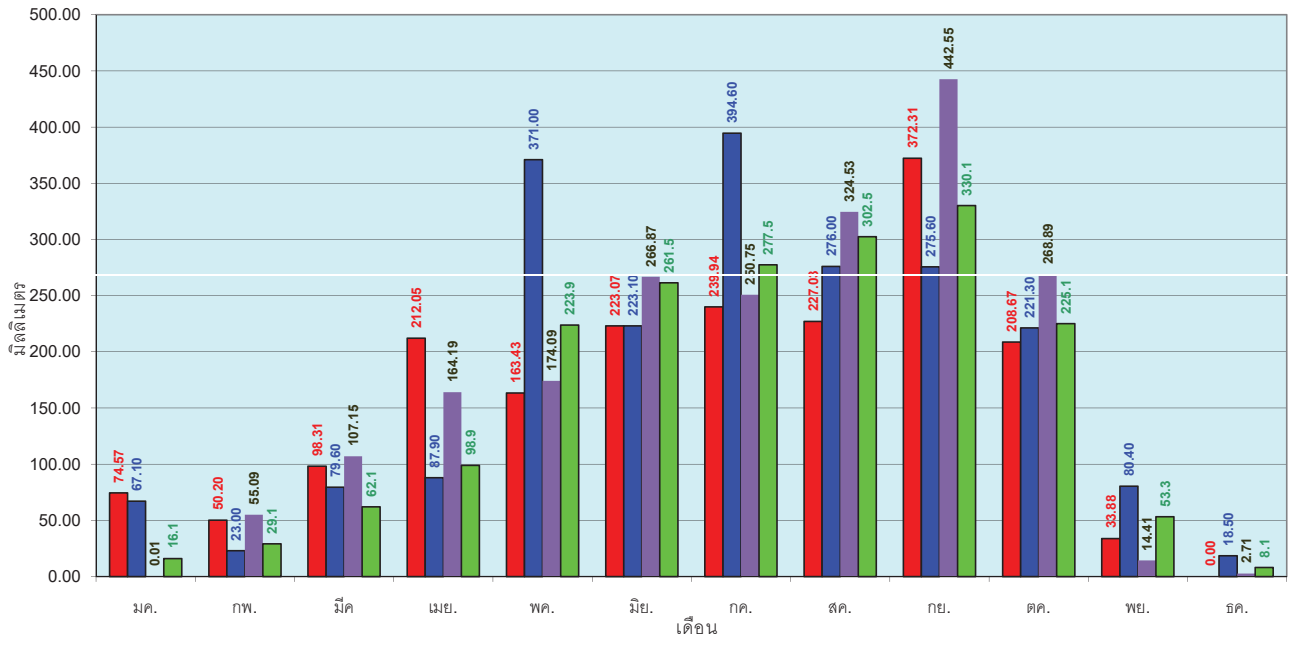

ข้อมูลจากกรมอุตุนิยมวิทยาจำนวน 15 สถานีข้อมูลปริมาณฝนสะสมถึง วันที่ 19 พฤศจิกายน 2561

ศูนย์เมขลา ศูนย์ป้องกันวิกฤติน้ำ กรมทรัพยากรน้ำ

วันที่ 19 พฤศจิกายน 2561
ฝน30ปี = 1,176.58 มม. (สะสมทั้งปี = 1,195.72 มม.)
ปี60 = 1,260.59 มม. (สะสมทั้งปี = 1,313.32 มม.)
ปี61 = 1,061.54 มม.
เปรียบเทียบกับ ปี 60 มีค่าน้อยกว่า -199.05 มม.
เปรียบเทียบกับฝนเฉลี่ย 30 ปี มีค่าน้อยกว่า -115.04 มม.

ปริมาณฝนสะสมภาคตะวันตก

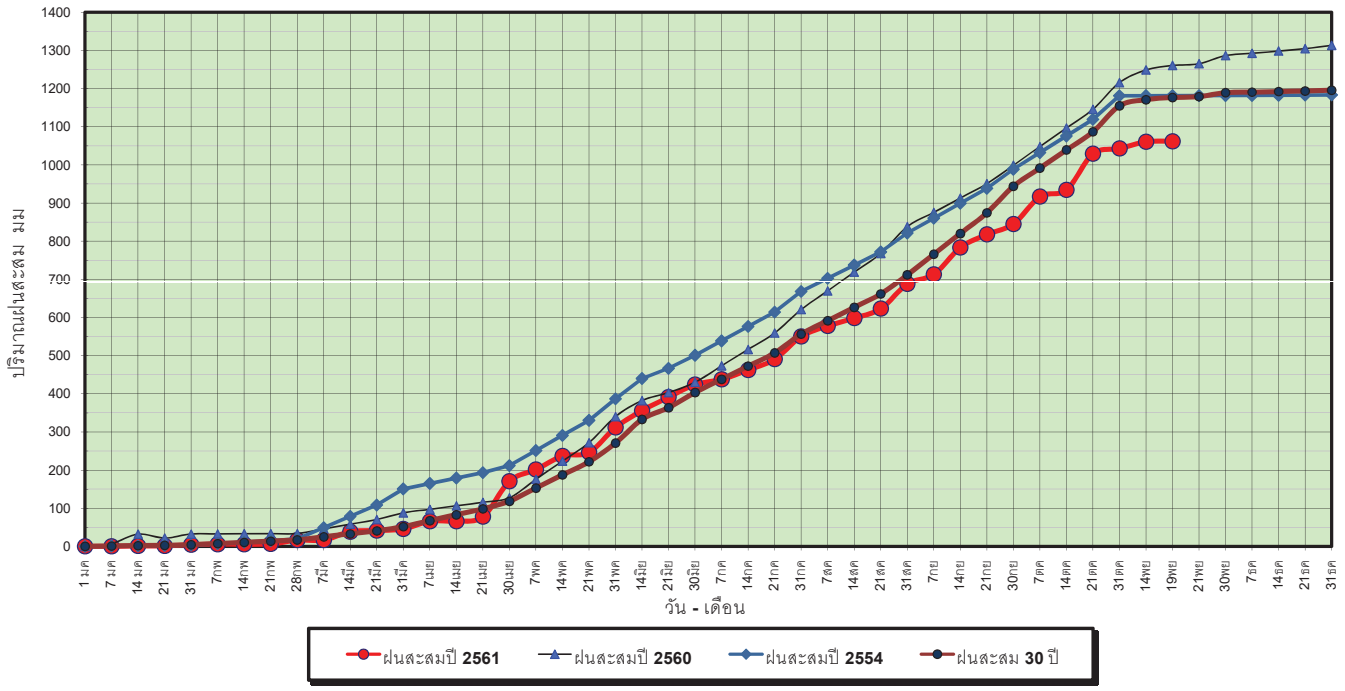

ข้อมูลจากกรมอุตุนิยมวิทยาจำนวน 5 สถานีข้อมูลปริมาณฝนสะสมถึง วันที่ 19 พฤศจิกายน 2561

ศูนย์เมขลา ศูนย์ป้องกันวิกฤติน้ำ กรมทรัพยากรน้ำ

วันที่ 19 พฤศจิกายน 2561
ฝน30ปี = 1,176.58 มม. (สะสมทั้งปี = 1,195.72 มม.)
ปี60 = 1,260.59 มม. (สะสมทั้งปี = 1,313.32 มม.)
ปี61 = 1,061.54 มม.
เปรียบเทียบกับ ปี 60 มีค่าน้อยกว่า -199.05 มม.
เปรียบเทียบกับฝนเฉลี่ย 30 ปี มีค่าน้อยกว่า -115.04 มม.

ปริมาณฝนเฉลี่ยสะสมรายเดือน ภาคตะวันตก

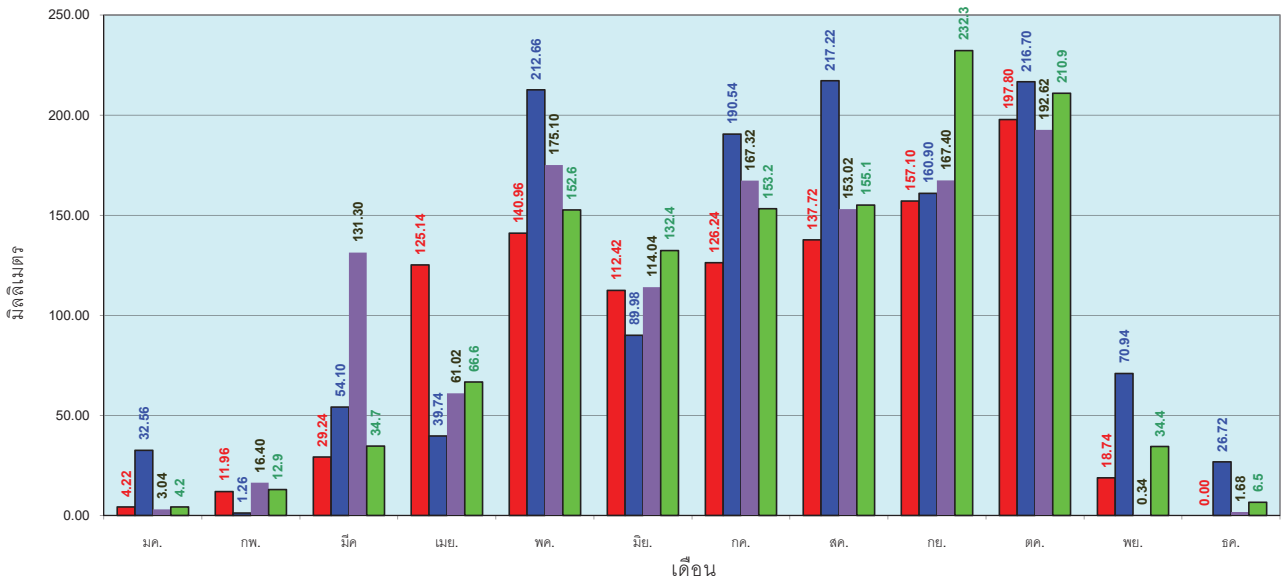

ข้อมูลจากกรมอุตุนิยมวิทยาจำนวน 5 สถานีข้อมูลปริมาณฝนสะสมถึง วันที่ 19 พฤศจิกายน 2561

ศูนย์เมขลา ศูนย์ป้องกันวิกฤติน้ำ กรมทรัพยากรน้ำ

วันที่ 19 พฤศจิกายน 2561
ฝน30ปี = 2,009.78 มม. (สะสมทั้งปี = 2,271.55 มม.)
ปี60 = 2,603.47 มม. (สะสมทั้งปี = 2,997.15 มม.)
ปี61 = 1,839.14 มม.
เปรียบเทียบกับ ปี 60 มีค่าน้อยกว่า -764.33 มม.
เปรียบเทียบกับฝนเฉลี่ย 30 ปี มีค่าน้อยกว่า -170.64 มม.

ปริมาณฝนสะสมภาคใต้

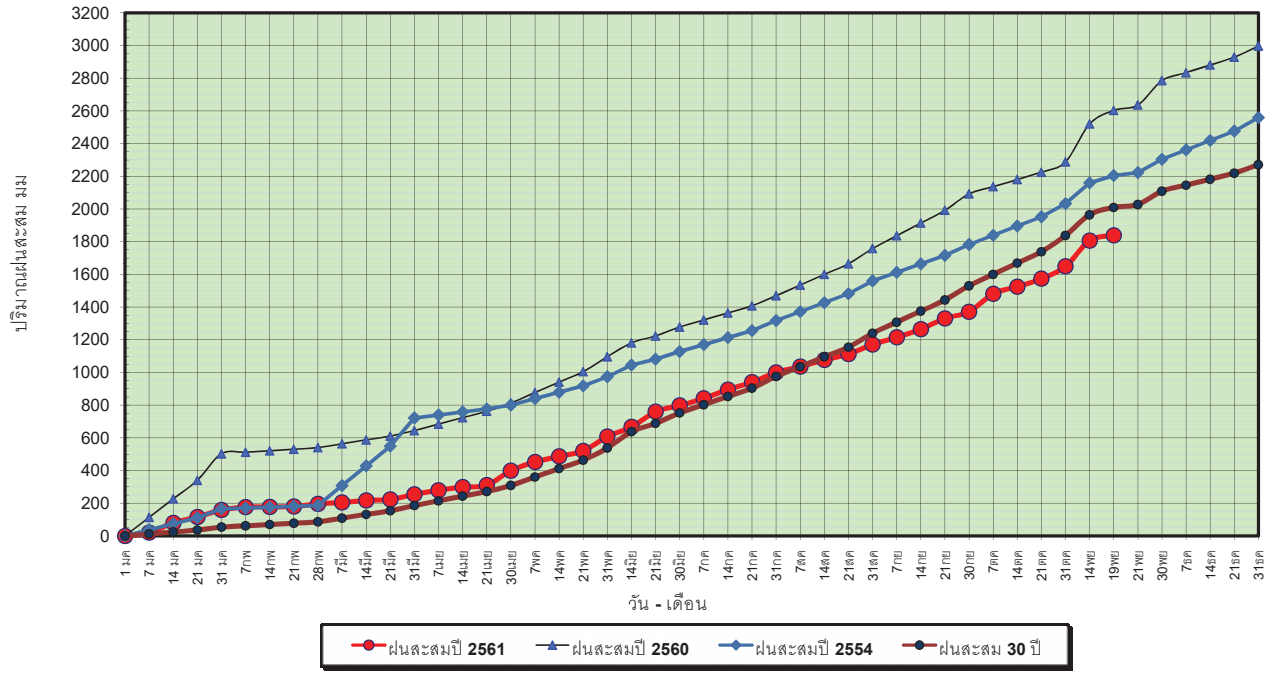

ข้อมูลจากกรมอุตุนิยมวิทยาจำนวน 29 สถานีข้อมูลปริมาณฝนสะสมถึง วันที่ 19 พฤศจิกายน 2561

ศูนย์เมขลา ศูนย์ป้องกันวิกฤติน้ำ กรมทรัพยากรน้ำ

วันที่ 19 พฤศจิกายน 2561
ฝน30ปี = 2,009.78 มม. (สะสมทั้งปี = 2,271.55 มม.)
ปี60 = 2,603.47 มม. (สะสมทั้งปี = 2,997.15 มม.)
ปี61 = 1,839.14 มม.
เปรียบเทียบกับ ปี 60 มีค่าน้อยกว่า -764.33 มม.
เปรียบเทียบกับฝนเฉลี่ย 30 ปี มีค่าน้อยกว่า -170.64 มม.

ปริมาณฝนเฉลี่ยสะสมรายเดือน ภาคใต้

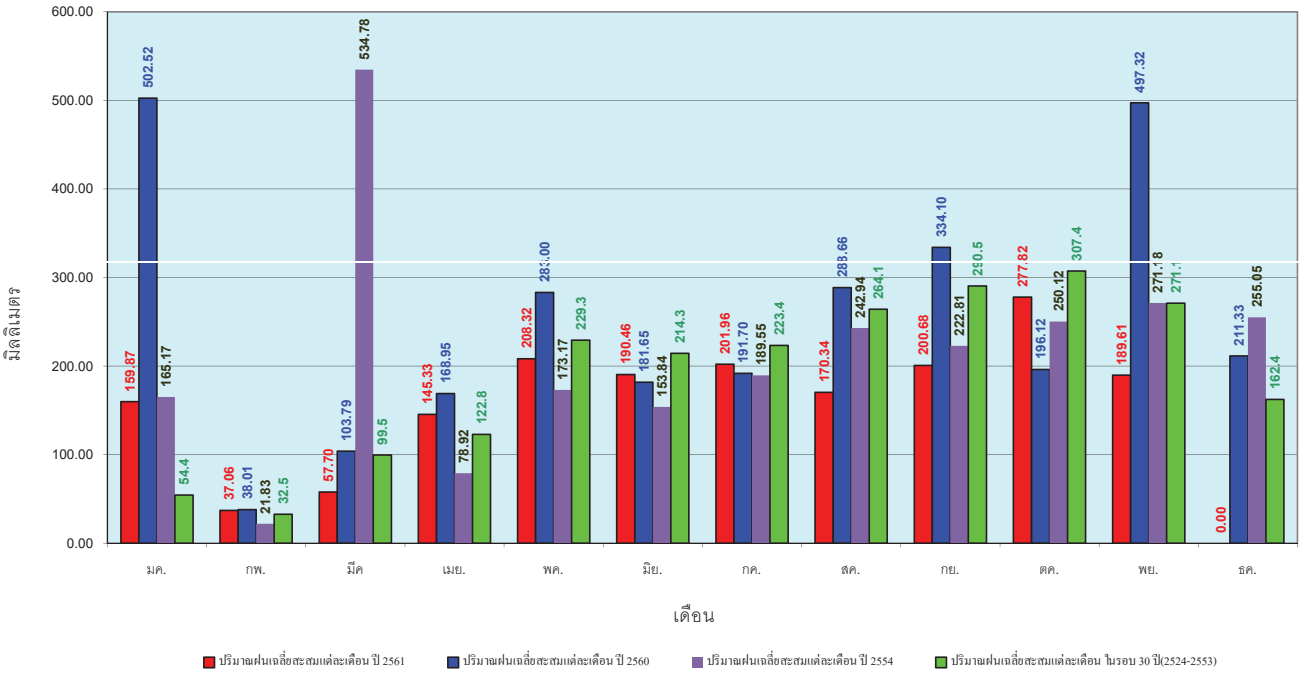

ข้อมูลจากกรมอุตุนิยมวิทยาจำนวน 29 สถานีข้อมูลปริมาณฝนสะสมถึง วันที่ 19 พฤศจิกายน 2561

ศูนย์เมขลา ศูนย์ป้องกันวิกฤติน้ำ กรมทรัพยากรน้ำ

สถานการณ์น้ำในอ่างเก็บน้ำขนาดใหญ่ และขนาดกลาง

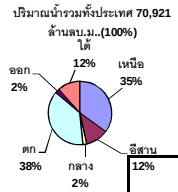

รายงานสรุปสภาพน้ำในอ่างเก็บน้ำขนาดใหญ่และขนาดกลาง

รายงานสถานการณ์ ณ. วันที่ 22 พฤศจิกายน 2561

ปริมาณน้ำในอ่างที่ใช้การได้ในสัปดาห์นี้ + มากกว่า / - น้อยกว่า สัปดาห์ก่อน **268.00** ล้าน ลบ.ม.

สรุปสถานการณ์ปริมาณน้ำในอ่างเก็บน้ำที่ใช้ในทุกกิจกรรมทั้งประเทศ มากกว่าปริมาณน้ำที่ไหลเข้าอ่าง เมื่อเทียบกับสัปดาห์ที่ผ่านมา ควรใช้น้ำอย่างระมัดระวัง

ภาค	สถานการณ์ปริมาณน้ำในอ่าง ลดลง (แห่ง)	คงที่ (แห่ง)	เพิ่มขึ้น (แห่ง)	รวม (แห่ง)	ปริมาณน้ำเปลี่ยนแปลง (ล้าน ม.^{3})	สถานะ
ภาคเหนือ	3	2	2	7	-131.00	ปริมาณน้ำในอ่างเก็บน้ำลดลง
ภาคตะวันออกเฉียงเหนือ	6	5	1	12	-18.00	ปริมาณน้ำในอ่างเก็บน้ำลดลง
ภาคกลาง	3	-	-	3	-18.00	ปริมาณน้ำในอ่างเก็บน้ำลดลง
ภาคตะวันตก	2	-	-	2	-78.00	ปริมาณน้ำในอ่างเก็บน้ำลดลง
ภาคตะวันออก	5	2	3	10	-13.00	ปริมาณน้ำในอ่างเก็บน้ำลดลง
ภาคใต้	3	-	1	4	-10.00	ปริมาณน้ำในอ่างเก็บน้ำลดลง
รวมทั้งประเทศ	**22**	**9**	**7**	**38**	**-268.00**	ปริมาณน้ำในอ่างเก็บน้ำลดลง

เปรียบเทียบปริมาณน้ำรวมทั้งประเทศปัจจุบัน ใน ปี 61 และ ปี 60

วันที่ 22 พฤศจิกายน 2561 เท่ากับ 57,338 ล้าน ลบ.ม. หรือ เท่ากับ 81%

วันที่ 22 พฤศจิกายน 2560 เท่ากับ 60,016 ล้าน ลบ.ม. หรือ เท่ากับ 84%

% ปริมาณน้ำรวมแต่ละภาคปัจจุบัน

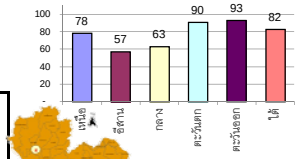

สรุปสถานการณ์ปริมาณน้ำในอ่างฯ

คงที่	9	อ่าง
ลดลง	22	อ่าง
เพิ่มขึ้น	7	อ่าง

	ภาค / อ่างเก็บน้ำ / เขื่อน		ความจุที่ รนก. (ล้าน ม.^{3})	ปริมาณน้ำที่ใช้งานไม่ได้ (ล้าน ม.^{3})	ใช้การได้จริง (ล้าน ม.^{3})	ปริมาณน้ำรวม วันที่ 22 พฤศจิกายน 2560 (ล้าน ม.^{3})	%	ปัจจุบัน วันที่ 22 พฤศจิกายน 2561 ปริมาตรน้ำรวม ปริมาตรน้ำ (ล้าน ม.^{3})	%	ปริมาตรน้ำใช้การได้จริง ปริมาตรน้ำ (ล้าน ม.^{3})	%	สัปดาห์ก่อน วันที่ 16 พฤศจิกายน 2561 ปริมาตรน้ำรวม ปริมาตรน้ำ (ล้าน ม.^{3})	%	ปริมาตรน้ำใช้การได้จริง ปริมาตรน้ำ (ล้าน ม.^{3})	%	ปริมาณน้ำ + เพิ่มขึ้น - ลดลง (ล้าน ม.^{3})	สถานการณ์ปริมาณน้ำในอ่าง
	ภาคเหนือ (7)																
1	ภูมิพล (2)	ตาก	13,462	3,800	9,662	10,912	81%	9,730	72%	5,930	44%	9783	73%	5,983	44%	-53.00	ลดลง
2	สิริกิติ์ (2)	อุตรดิตถ์	9,510	2,850	6,660	8,513	90%	8,166	86%	5,316	56%	8246	87%	5,396	57%	-80.00	ลดลง
3	แม่งัด	เชียงใหม่	265	12	253	260	98%	264	100%	252	95%	260	98%	248	94%	4.00	เพิ่มขึ้น
4	แม่กวง	เชียงใหม่	263	14	249	120	46%	136	52%	122	46%	134	51%	120	46%	2.00	เพิ่มขึ้น
5	กิ่วลม	ลำปาง	106	3	103	87	82%	100	94%	97	92%	100	94%	97	92%	-	คงที่
6	กิ่วคอหมา	ลำปาง	170	6	164	177	104%	190	112%	184	108%	190	112%	184	108%	-	คงที่
7	แควน้อย	พิษณุโลก	939	43	896	941	100%	728	78%	685	73%	732	78%	689	73%	-4.00	ลดลง
	แม่มอก		110	16	94	110	100%	47	43%	31	28%	47	43%	31	28%	-	คงที่
	รวมภาคเหนือ 34.85%		**24,825**	**6,744**	**18,081**	**21,120**	**85%**	**19,361**	78%	**12,586**	**51%**	19492	79%	**12,717**	**51%**	-131.00	ลดลง
	ภาคตะวันออกเฉียงเหนือ (12)																
8	ห้วยหลวง	อุดรธานี	136	7	129	126	93%	69	51%	62	46%	70	51%	63	46%	-1.00	ลดลง
9	น้ำอูน	สกลนคร	520	45	475	508	98%	452	87%	407	78%	454	87%	409	79%	-2.00	ลดลง
10	น้ำพุง (2)	สกลนคร	165	8	157	155	94%	127	77%	119	72%	128	78%	120	73%	-1.00	ลดลง
11	จุฬาภรณ์ (2)	ชัยภูมิ	164	37	127	160	98%	118	72%	81	49%	112	68%	75	46%	6.00	เพิ่มขึ้น
12	อุบลรัตน์ (2)	ขอนแก่น	2,431	581	1,850	2,528	104%	835	34%	254	10%	837	34%	256	11%	-2.00	ลดลง
13	ลำปาว	กาฬสินธุ์	1,980	100	1,880	1,806	91%	1,216	61%	1,116	56%	1221	62%	1,121	57%	-5.00	ลดลง
14	ลำตะคอง	นครราชสีมา	314	22	292	195	62%	264	84%	242	77%	264	84%	242	77%	-	คงที่
15	ลำพระเพลิง	นครราชสีมา	155	1	154	138	89%	78	50%	77	50%	78	50%	77	50%	-	คงที่
16	มูลบน	นครราชสีมา	141	7	134	110	78%	71	50%	64	45%	71	50%	64	45%	-	คงที่
17	ลำแชะ	นครราชสีมา	275	7	268	201	73%	168	61%	161	59%	168	61%	161	59%	-	คงที่
18	ลำนางรอง	บุรีรัมย์	121	3	118	80	66%	40	33%	37	31%	40	33%	37	31%	-	คงที่
19	สิรินธร (2)	อุบลราชธานี	1,966	831	1,135	1,647	84%	1,349	69%	518	26%	1362	69%	531	27%	-13.00	ลดลง
	รวมภาค ตอน. 11.80%		**8,369**	**1,649**	**6,720**	**7,655**	**91%**	**4,786**	57%	**3,138**	**37%**	4805	57%	**3,156**	**38%**	-18.00	ลดลง
	ภาคกลาง (3)																
20	ป่าสักชลสิทธ์	ลพบุรี	960	3	957	960	100%	712	74%	709	74%	723	75%	720	75%	-11.00	ลดลง
21	ทับเสลา	อุทัยธานี	160	17	143	166	104%	60	38%	43	27%	61	38%	44	28%	-1.00	ลดลง
22	กระเสียว	สุพรรณบุรี	240	40	200	287	120%	86	36%	46	19%	92	38%	52	22%	-6.00	ลดลง
	รวมภาคกลาง 1.92%		**1,360**	**60**	**1,300**	**1,413**	**104%**	**858**	63%	**798**	**59%**	876	64%	**816**	**60%**	-18.00	ลดลง
	ภาคตะวันตก (2)																
23	**ศรีนครินทร์ (2)**	**กาญจนบุรี**	17,745	10,265	7,480	15,558	88%	16,398	92%	6,133	35%	16422	93%	6,157	35%	-24.00	ลดลง
24	**วชิราลงกรณ (2)**	**กาญจนบุรี**	8,860	3,012	5,848	6,989	79%	7,626	86%	4,614	52%	7680	87%	4,668	53%	-54.00	ลดลง
	รวมภาคตะวันตก 37.51%		**26,605**	**13,277**	**13,328**	**22,547**	**85%**	**24,024**	90%	**10,747**	**40%**	24102	91%	**10,825**	**41%**	-78.00	ลดลง
	ภาคตะวันออก (6+4)																
25	**ขุนด่านฯ**	**นครนายก**	224	5.00	219	219	98%	214	96%	209	93%	219	98%	214	96%	-5.00	ลดลง
26	**คลองสียัด**	**ฉะเชิงเทรา**	420	30.00	390	309	74%	384	91%	354	84%	385	92%	355	85%	-1.00	ลดลง
27	**บางพระ (3)**	**ชลบุรี**	117	12.00	105	107	91%	95	81%	83	71%	95	81%	83	71%	-	คงที่
28	**หนองปลาไหล(3)**	**ระยอง**	164	13.75	150	163	100%	166	101%	152	93%	166	101%	152	93%	-	คงที่
29	**ประแสร์ (3)**	**ระยอง**	295	20.00	275	285	97%	267	91%	247	84%	273	93%	253	86%	-6.00	ลดลง
30	**มาบประชัน (3)**	**ระยอง**	17	0.72	16	12	74%	17	104%	17	100%	17	104%	16.53	100%	0.07	เพิ่มขึ้น
31	**หนองค้อ (3)**	**ระยอง**	21	1.00	20	20	93%	18	86%	17	81%	19	87%	17.62	82%	-0.24	ลดลง
32	**ดอกกราย (3)**	**ระยอง**	79	3.00	76	75	94%	80	100%	77	97%	78	98%	75.11	95%	1.66	เพิ่มขึ้น
33	**คลองใหญ่ (3)**	**ระยอง**	45	3.00	42	36	80%	38	84%	35	78%	38	83%	34.83	77%	0.51	เพิ่มขึ้น
34	**นฤบดินทรจินดา**	**ปราจีนบุรี**	295	19.00	276	230	78%	283	96%	264	89%	286	97%	267.00	91%	-3.00	ลดลง
	รวมภาคตะวันออก 2.37%		**1,678**	**107**	**1,570**	**1,456**	**87%**	**1,563**	93%	**1,455**	**87%**	1576	94%	**1,468**	**88%**	-13.00	ลดลง
	ภาคใต้ (4)																
35	**แก่งกระจาน**	**เพชรบุรี**	710	65	645	392	55%	638	90%	573	81%	646	91%	581	82%	-8.00	ลดลง
36	**ปราณบุรี**	**ประจวบคีรีขันธ์**	391	18	373	255	65%	354	91%	336	86%	355	91%	337	86%	-1.00	ลดลง
37	**รัชชประภา (2)**	**สุราษฎร์ธานี**	5,639	1,352	4,287	4,394	78%	4,803	85%	3,451	61%	4795	85%	3,443	61%	8.00	เพิ่มขึ้น
38	บางลาง (2)	ยะลา	1,454	276	1,178	784	54%	949	65%	673	46%	958	66%	682	47%	-9.00	ลดลง
	รวมภาคใต้ 11.55%		**8,194**	**1,711**	**6,483**	**5,825**	**71%**	**6,745**	82%	**5,033**	**61%**	6754	82%	**5,043**	**62%**	-10.00	ลดลง
	รวมทั้งประเทศ 100%(38)		**71,031**	**23,548**	**47,482**	**60,016**	**84%**	**57,338**	**81%**	**33,757**	**48%**	57605	**81%**	**34,025**	**48%**	-268.00	ลดลง

ที่มาข้อมูล : ตารางสรุปสภาพน้ำในอ่างเก็บน้ำขนาดใหญ่ทั้งประเทศ และตารางสรุปสภาพน้ำในอ่างเก็บน้ำภาคตะวันออก กรมชลประทาน

ศูนย์เมขลา ศูนย์ป้องกันวิกฤติน้ำ กรมทรัพยากรน้ำ

หมายเหตุ :

1) อ่างเก็บน้ำขนาดใหญ่ หมายถึง อ่างเก็บน้ำที่มีความจุตั้งแต่ 100 ล้าน ลบ.ม. ขึ้นไป

2) เป็นอ่างเก็บน้ำอยู่ในความรับผิดชอบของการไฟฟ้าฝ่ายผลิตแห่งประเทศไทย(10) นอกนั้นอยู่ในความรับผิดชอบของกรมชลประทาน (28)

3) เป็นอ่างเก็บน้ำขนาดกลางที่มีความสำคัญต่อการอุตสาหกรรมและการประปาฯ ของลุ่มน้ำชายฝั่งทะเลตะวันออก

4) ที่มา : กรมชลประทาน และการไฟฟ้าฝ่ายผลิตแห่งประเทศไทย

5) จังหวัดที่มีอ่างเก็บน้ำขนาดใหญ่มีจำนวน 26 จังหวัด ไม่มี 50 จังหวัด

รนก. หมายถึง ระดับเก็บกักของอ่าง

ลำดับของเขื่อนตามความจุ

1.ศรีนครินทร์ 2.ภูมิพล 3.สิริกิติ์ 4.วชิราลงกรณ 5.รัชชประภา 6.อุบลรัตน์ 7.สิรินธร 8.บางลาง 9.ลำปาว 10.ป่าสัก

ลำดับของเขื่อนตามปริมาณน้ำใช้การได้

1.ภูมิพล 2.ศรีนครินทร์ 3.สิริกิติ์ 4.วชิราลงกรณ 5.รัชชประภา 6.ลำปาว 7.อุบลรัตน์ 8.บางลาง 9.สิรินธร 10.ป่าสัก

สถานการณ์น้ำในลำน้ำ

ลุ่มน้ำเจ้าพระยา
แผนผังการไหลของน้ำที่ลุ่มน้ำเจ้าพระยา

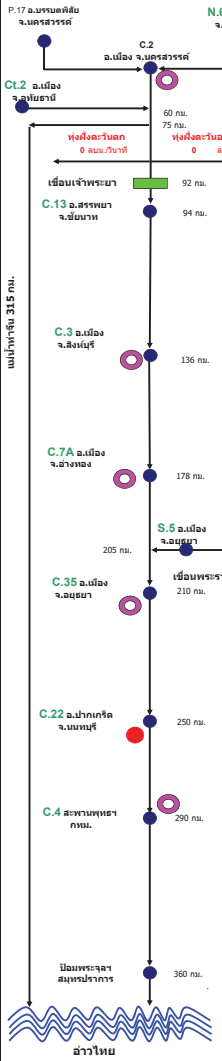

รวมระยะทาง 360 กม. เวลาในการเดินทางของน้ำเฉลี่ย 3 วัน

P.17

ความจุสูงสุด		15 - 21 พฤศจิกายน 2561						
		15 พ.ย. 61	16 พ.ย. 61	17 พ.ย. 61	18 พ.ย. 61	19 พ.ย. 61	20 พ.ย. 61	21 พ.ย. 61
ระดับตลิ่ง	39.80	34.98	35.01	35.01	35.01	35.06	34.98	34.95
ปริมาณน้ำ	1,815.00	193.00	204.00	204.00	204.00	221.00	193.00	183.00

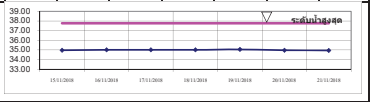

N.67

ความจุสูงสุด		15 - 21 พฤศจิกายน 2561						
		15 พ.ย. 61	16 พ.ย. 61	17 พ.ย. 61	18 พ.ย. 61	19 พ.ย. 61	20 พ.ย. 61	21 พ.ย. 61
ระดับตลิ่ง	28.30	20.28	20.57	20.63	20.70	20.79	20.86	20.85
ปริมาณน้ำ	1,579.00	231.00	265.00	272.00	280.00	291.00	299.00	298.00

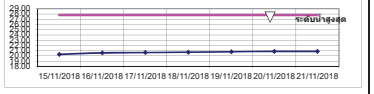

C.2

ความจุสูงสุด		15 - 21 พฤศจิกายน 2561						
		15 พ.ย. 61	16 พ.ย. 61	17 พ.ย. 61	18 พ.ย. 61	19 พ.ย. 61	20 พ.ย. 61	21 พ.ย. 61
ระดับตลิ่ง	26.20	18.33	18.51	18.61	18.62	18.68	18.73	18.70
ปริมาณน้ำ	3,590.00	382.00	436.00	466.00	469.00	486.00	501.00	492.00

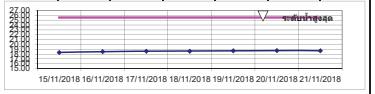

C.13

ความจุสูงสุด		15 - 21 พฤศจิกายน 2561						
		15 พ.ย. 61	16 พ.ย. 61	17 พ.ย. 61	18 พ.ย. 61	19 พ.ย. 61	20 พ.ย. 61	21 พ.ย. 61
ระดับตลิ่ง	16.34	5.90	5.90	5.90	5.90	5.90	5.90	5.90
ปริมาณน้ำ	2,840.00	90.00	90.00	90.00	90.00	90.00	90.00	90.00

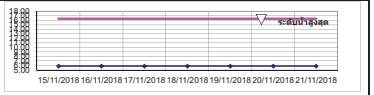

C.3

ความจุสูงสุด		15 - 21 พฤศจิกายน 2561						
		15 พ.ย. 61	16 พ.ย. 61	17 พ.ย. 61	18 พ.ย. 61	19 พ.ย. 61	20 พ.ย. 61	21 พ.ย. 61
ระดับตลิ่ง	13.40	2.51	2.46	2.41	2.36	2.28	2.40	2.39
ปริมาณน้ำ	2,340.00	-	-	-	-	-	-	-

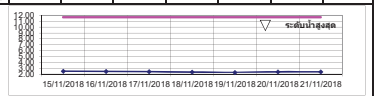

C.35

ความจุสูงสุด		15 - 21 พฤศจิกายน 2561						
		15 พ.ย. 61	16 พ.ย. 61	17 พ.ย. 61	18 พ.ย. 61	19 พ.ย. 61	20 พ.ย. 61	21 พ.ย. 61
ระดับตลิ่ง	4.58	0.72	0.78	0.69	0.61	0.61	0.50	0.60
ปริมาณน้ำ	1,179.00	-	-	-	-	-	-	-

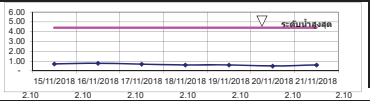

สะพานพุทธฯ

ความจุสูงสุด		15 - 21 พฤศจิกายน 2561						
		15 พ.ย. 61	16 พ.ย. 61	17 พ.ย. 61	18 พ.ย. 61	19 พ.ย. 61	20 พ.ย. 61	21 พ.ย. 61
ระดับตลิ่ง	2.10	-	-	-	-	-	-	-
เวลา	-	-	-	-	-	-	-	-

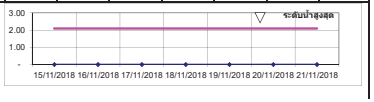

สมุทรปราการ

ความจุสูงสุด		15 - 21 พฤศจิกายน 2561						
		15 พ.ย. 61	16 พ.ย. 61	17 พ.ย. 61	18 พ.ย. 61	19 พ.ย. 61	20 พ.ย. 61	21 พ.ย. 61
ระดับตลิ่ง	1.60	-	-	-	-	-	-	-
เวลา	-	-	-	-	-	-	-	-

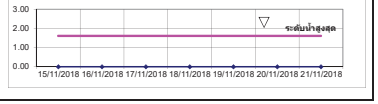

แผนผังลุ่มน้ำกก
การติดตามปริมาณการไหลของปริมาณน้ำที่ลุ่มน้ำกก

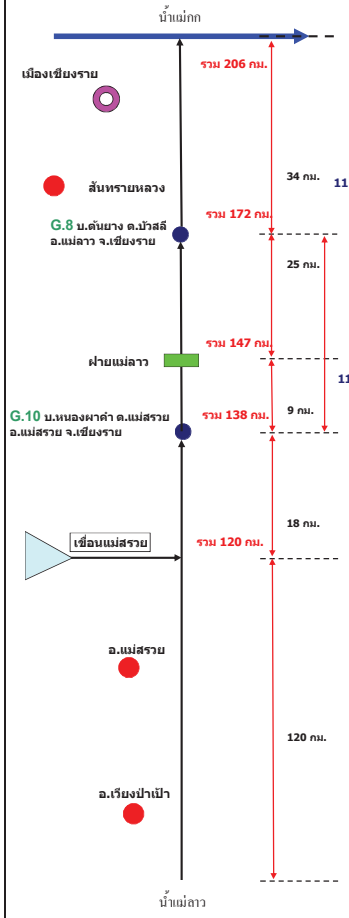

G.8

ความจุสูงสุด		15 - 21 พฤศจิกายน 2561						
		15 พ.ย. 61	16 พ.ย. 61	17 พ.ย. 61	18 พ.ย. 61	19 พ.ย. 61	20 พ.ย. 61	21 พ.ย. 61
ระดับน้ำ	4.00	1.38	1.26	1.34	1.27	1.26	1.19	1.09
ปริมาณน้ำ	310.00	37.60	32.20	35.80	38.45	32.20	29.05	24.65

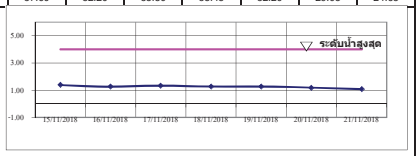

G.10

ความจุสูงสุด		15 - 21 พฤศจิกายน 2561						
		15 พ.ย. 61	16 พ.ย. 61	17 พ.ย. 61	18 พ.ย. 61	19 พ.ย. 61	20 พ.ย. 61	21 พ.ย. 61
ระดับน้ำ	3.50	0.96	0.90	0.94	0.90	0.86	0.84	0.78
ปริมาณน้ำ	260.00	41.93	39.23	40.98	56.00	37.53	36.68	34.13

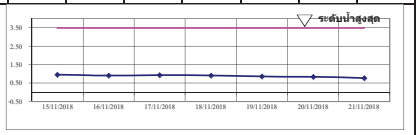

รวมระยะทาง 68 กม.
เวลาในการเดินทางของน้ำเฉลี่ย 1 วัน

ลุ่มน้ำยม
แผนผังการไหลของน้ำที่ลุ่มน้ำยม

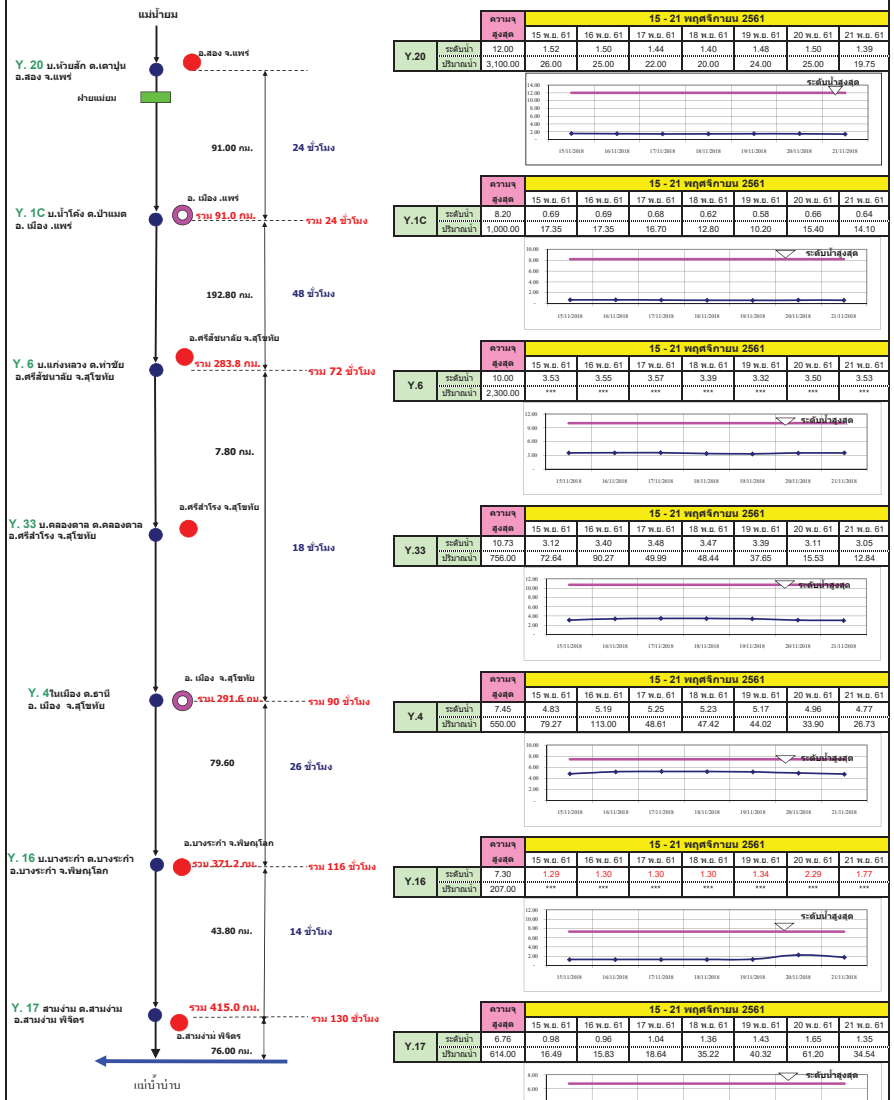

		ความจุสูงสุด	15 - 21 พฤศจิกายน 2561						
			15 พ.ย. 61	16 พ.ย. 61	17 พ.ย. 61	18 พ.ย. 61	19 พ.ย. 61	20 พ.ย. 61	21 พ.ย. 61
Y.20	ระดับน้ำ	12.00	1.52	1.50	1.44	1.46	1.48	1.50	1.39
	ปริมาณน้ำ	3,100.00	26.00	25.00	22.00	20.00	24.00	25.00	19.75

		ความจุสูงสุด	15 - 21 พฤศจิกายน 2561						
			15 พ.ย. 61	16 พ.ย. 61	17 พ.ย. 61	18 พ.ย. 61	19 พ.ย. 61	20 พ.ย. 61	21 พ.ย. 61
Y.1C	ระดับน้ำ	8.20	0.69	0.69	0.68	0.62	0.58	0.66	0.64
	ปริมาณน้ำ	1,000.00	17.35	17.35	16.70	12.80	10.20	15.40	14.10

		ความจุสูงสุด	15 - 21 พฤศจิกายน 2561						
			15 พ.ย. 61	16 พ.ย. 61	17 พ.ย. 61	18 พ.ย. 61	19 พ.ย. 61	20 พ.ย. 61	21 พ.ย. 61
Y.6	ระดับน้ำ	10.00	3.53	3.55	3.57	3.39	3.32	3.50	3.53
	ปริมาณน้ำ	2,300.00	***	***	***	***	***	***	***

		ความจุสูงสุด	15 - 21 พฤศจิกายน 2561						
			15 พ.ย. 61	16 พ.ย. 61	17 พ.ย. 61	18 พ.ย. 61	19 พ.ย. 61	20 พ.ย. 61	21 พ.ย. 61
Y.33	ระดับน้ำ	10.73	3.12	3.40	3.48	3.47	3.39	3.11	3.05
	ปริมาณน้ำ	756.00	72.64	90.27	98.99	98.44	37.65	15.53	12.84

		ความจุสูงสุด	15 - 21 พฤศจิกายน 2561						
			15 พ.ย. 61	16 พ.ย. 61	17 พ.ย. 61	18 พ.ย. 61	19 พ.ย. 61	20 พ.ย. 61	21 พ.ย. 61
Y.4	ระดับน้ำ	7.45	4.83	5.19	5.25	5.23	5.17	4.96	4.77
	ปริมาณน้ำ	550.00	79.27	113.00	48.61	47.42	44.02	33.90	26.73

		ความจุสูงสุด	15 - 21 พฤศจิกายน 2561						
			15 พ.ย. 61	16 พ.ย. 61	17 พ.ย. 61	18 พ.ย. 61	19 พ.ย. 61	20 พ.ย. 61	21 พ.ย. 61
Y.16	ระดับน้ำ	7.30	1.29	1.30	1.30	1.36	1.34	2.29	1.77
	ปริมาณน้ำ	207.00	***	***	***	***	***	***	***

		ความจุสูงสุด	15 - 21 พฤศจิกายน 2561						
			15 พ.ย. 61	16 พ.ย. 61	17 พ.ย. 61	18 พ.ย. 61	19 พ.ย. 61	20 พ.ย. 61	21 พ.ย. 61
Y.17	ระดับน้ำ	6.76	0.98	0.96	1.04	1.36	1.43	1.65	1.35
	ปริมาณน้ำ	614.00	16.49	15.83	18.64	35.22	40.32	61.20	34.54

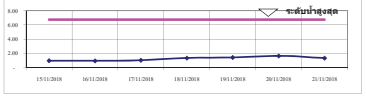

รวมระยะทาง 491 กม. เวลาในการเดินทางของน้ำเฉลี่ย 6 วัน

ลุ่มน้ำน่านตอนล่าง
แผนผังการไหลของน้ำที่ลุ่มน้ำน่านตอนล่าง

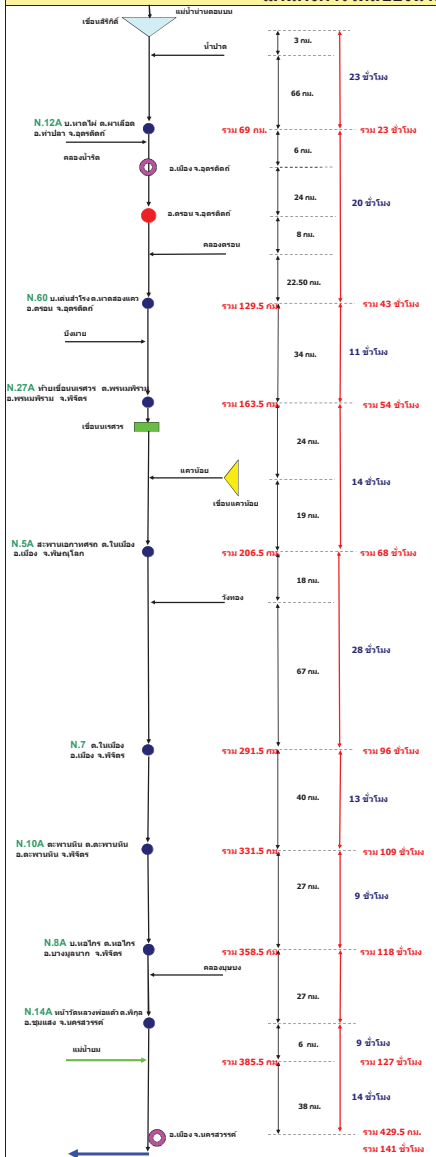

		ความจุสูงสุด	15 - 21 พฤศจิกายน 2561						
			15 พ.ย. 61	16 พ.ย. 61	17 พ.ย. 61	18 พ.ย. 61	19 พ.ย. 61	20 พ.ย. 61	21 พ.ย. 61
N.12A	ระดับน้ำ	12.46	1.03	1.10	1.00	1.10	1.10	1.10	1.10
	ปริมาณน้ำ	4,700.00	34.66	38.86	33.00	38.86	38.86	38.86	38.86

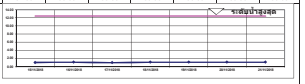

		ความจุสูงสุด	15 - 21 พฤศจิกายน 2561						
			15 พ.ย. 61	16 พ.ย. 61	17 พ.ย. 61	18 พ.ย. 61	19 พ.ย. 61	20 พ.ย. 61	21 พ.ย. 61
N.60	ระดับน้ำ	8.00	1.88	1.67	1.95	1.55	1.70	1.85	1.94
	ปริมาณน้ำ	1,990.00	300.40	279.10	307.80	267.50	282.00	297.30	306.80

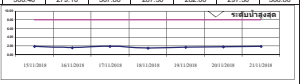

		ความจุสูงสุด	15 - 21 พฤศจิกายน 2561						
			15 พ.ย. 61	16 พ.ย. 61	17 พ.ย. 61	18 พ.ย. 61	19 พ.ย. 61	20 พ.ย. 61	21 พ.ย. 61
N.27A	ระดับน้ำ	8.64	2.76	2.59	2.39	2.59	2.70	2.84	2.91
	ปริมาณน้ำ	915.00	238.80	228.00	215.90	228.00	234.90	244.00	248.60

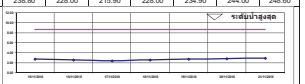

		ความจุสูงสุด	15 - 21 พฤศจิกายน 2561						
			15 พ.ย. 61	16 พ.ย. 61	17 พ.ย. 61	18 พ.ย. 61	19 พ.ย. 61	20 พ.ย. 61	21 พ.ย. 61
N.5A	ระดับน้ำ	10.37	2.58	2.63	2.47	2.62	2.60	2.83	2.84
	ปริมาณน้ำ	1,365.00	238.90	242.30	231.60	241.60	240.30	256.30	257.00

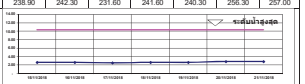

		ความจุสูงสุด	15 - 21 พฤศจิกายน 2561						
			15 พ.ย. 61	16 พ.ย. 61	17 พ.ย. 61	18 พ.ย. 61	19 พ.ย. 61	20 พ.ย. 61	21 พ.ย. 61
N.7	ระดับน้ำ	9.87	3.12	3.13	3.18	3.23	3.21	3.28	3.39
	ปริมาณน้ำ	997	225.00	225.80	229.80	233.80	232.20	238.00	247.20

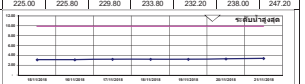

		ความจุสูงสุด	15 - 21 พฤศจิกายน 2561						
			15 พ.ย. 61	16 พ.ย. 61	17 พ.ย. 61	18 พ.ย. 61	19 พ.ย. 61	20 พ.ย. 61	21 พ.ย. 61
N.10A	ระดับน้ำ	-	-	-	-	-	-	-	-
	ปริมาณน้ำ	-	-	-	-	-	-	-	-

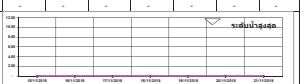

		ความจุสูงสุด	15 - 21 พฤศจิกายน 2561						
			15 พ.ย. 61	16 พ.ย. 61	17 พ.ย. 61	18 พ.ย. 61	19 พ.ย. 61	20 พ.ย. 61	21 พ.ย. 61
N.8A	ระดับน้ำ	9.62	3.28	3.62	3.71	3.71	3.81	3.84	3.86
	ปริมาณน้ำ	890.00	216.00	238.10	244.30	244.30	251.20	253.30	254.80

		ความจุสูงสุด	15 - 21 พฤศจิกายน 2561						
			15 พ.ย. 61	16 พ.ย. 61	17 พ.ย. 61	18 พ.ย. 61	19 พ.ย. 61	20 พ.ย. 61	21 พ.ย. 61
N.14A	ระดับน้ำ	28.30	20.28	20.57	20.63	20.70	20.79	20.86	20.85
	ปริมาณน้ำ	1,579.00	231.00	265.00	272.00	280.00	291.00	299.00	298.00



รวมระยะทาง 429.5 กม. เวลาในการเดินทางของน้ำเฉลี่ย 6 วัน

ลุ่มน้ำมูล
การติดตามปริมาณการไหลของปริมาณน้ำที่ลุ่มมูล

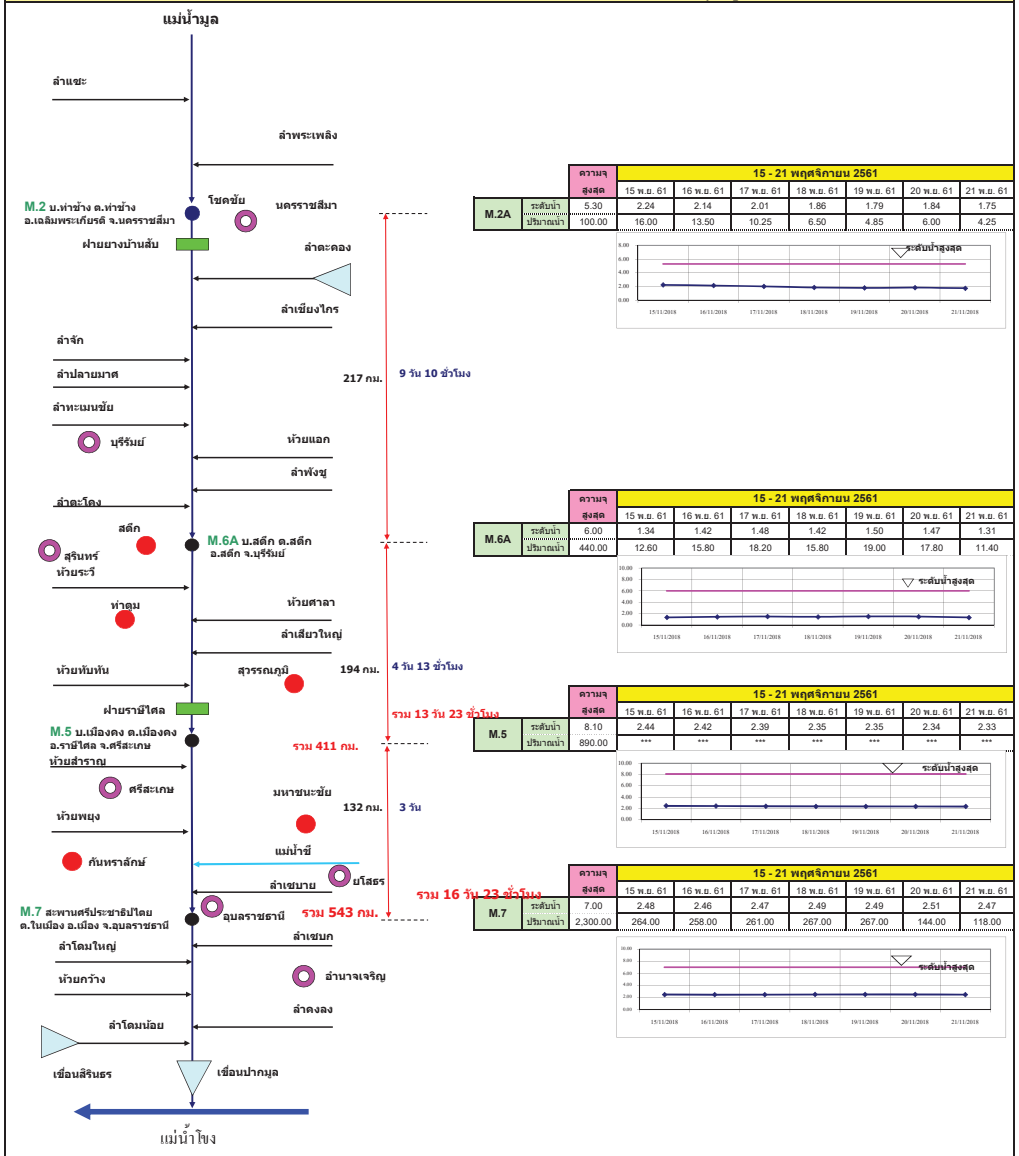

		ความจุสูงสุด	15 - 21 พฤศจิกายน 2561						
			15 พ.ย. 61	16 พ.ย. 61	17 พ.ย. 61	18 พ.ย. 61	19 พ.ย. 61	20 พ.ย. 61	21 พ.ย. 61
M.2A	ระดับน้ำ	5.30	2.24	2.14	2.01	1.86	1.79	1.84	1.75
	ปริมาณน้ำ	100.00	16.00	13.50	10.25	6.50	4.85	6.00	4.25

		ความจุสูงสุด	15 - 21 พฤศจิกายน 2561						
			15 พ.ย. 61	16 พ.ย. 61	17 พ.ย. 61	18 พ.ย. 61	19 พ.ย. 61	20 พ.ย. 61	21 พ.ย. 61
M.6A	ระดับน้ำ	6.00	1.34	1.42	1.48	1.42	1.50	1.47	1.31
	ปริมาณน้ำ	440.00	12.60	15.80	18.20	15.80	19.00	17.80	11.40

		ความจุสูงสุด	15 - 21 พฤศจิกายน 2561						
			15 พ.ย. 61	16 พ.ย. 61	17 พ.ย. 61	18 พ.ย. 61	19 พ.ย. 61	20 พ.ย. 61	21 พ.ย. 61
M.5	ระดับน้ำ	8.10	2.44	2.42	2.39	2.35	2.35	2.34	2.33
	ปริมาณน้ำ	890.00	***	***	***	***	***	***	***

		ความจุสูงสุด	15 - 21 พฤศจิกายน 2561						
			15 พ.ย. 61	16 พ.ย. 61	17 พ.ย. 61	18 พ.ย. 61	19 พ.ย. 61	20 พ.ย. 61	21 พ.ย. 61
M.7	ระดับน้ำ	7.00	2.48	2.46	2.47	2.49	2.49	2.51	2.47
	ปริมาณน้ำ	2,300.00	264.00	258.00	261.00	267.00	267.00	144.00	118.00

รวมระยะทาง 543 กม. เวลาในการเดินทางของน้ำเฉลี่ย 16 วัน 23 ชั่วโมง

แผนผังลุ่มน้ำจันทบุรี
การติดตามปริมาณการไหลของปริมาณน้ำที่ลุ่มน้ำจันทบุรี

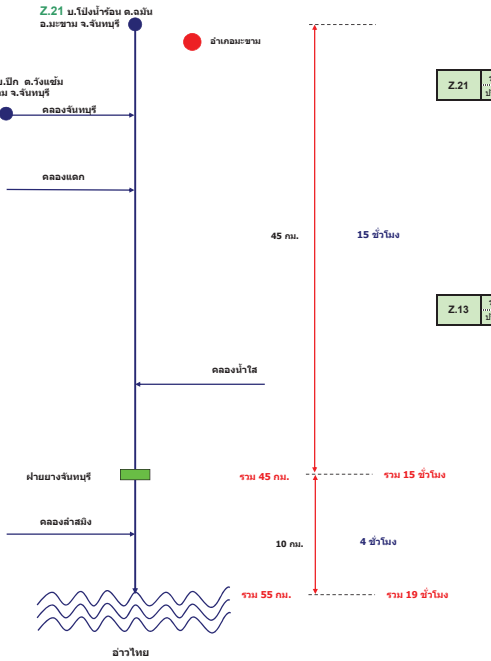

		ความจุสูงสุด	15 - 21 พฤศจิกายน 2561						
			15 พ.ย. 61	16 พ.ย. 61	17 พ.ย. 61	18 พ.ย. 61	19 พ.ย. 61	20 พ.ย. 61	21 พ.ย. 61
Z.21	ระดับน้ำ	7.49	0.79	0.84	0.80	0.85	0.79	0.80	0.78
	ปริมาณน้ำ	240.00	2.90	3.40	3.00	3.50	2.90	3.00	2.80

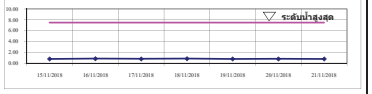

		ความจุสูงสุด	15 - 21 พฤศจิกายน 2561						
			15 พ.ย. 61	16 พ.ย. 61	17 พ.ย. 61	18 พ.ย. 61	19 พ.ย. 61	20 พ.ย. 61	21 พ.ย. 61
Z.13	ระดับน้ำ	6.02	2.45	2.45	2.45	2.40	2.36	2.39	2.41
	ปริมาณน้ำ	286.00	12.50	12.50	12.50	10.00	8.40	9.60	10.50

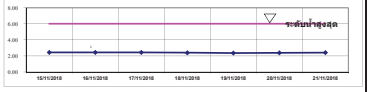

รวมระยะทางลุ่มน้ำจันทบุรี 55 กม. เวลาในการเดินทางของน้ำเฉลี่ย 19 ชั่วโมง

แผนผังลุ่มน้ำเพชรบุรี
การติดตามปริมาณการไหลของปริมาณน้ำที่ลุ่มน้ำเพชรบุรี

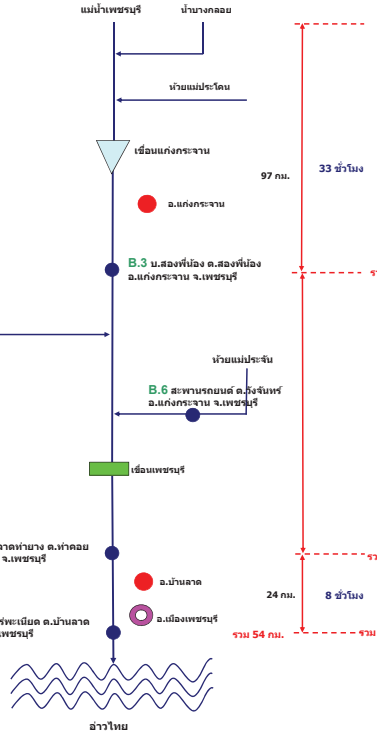

		ความจุ	15 - 21 พฤศจิกายน 2561						
		สูงสุด	15 พ.ย. 61	16 พ.ย. 61	17 พ.ย. 61	18 พ.ย. 61	19 พ.ย. 61	20 พ.ย. 61	21 พ.ย. 61
B.3	ระดับน้ำ	4.40	0.87	0.87	0.87	1.36	1.37	1.65	1.64
	ปริมาณน้ำ	260.00	10.25	10.25	10.25	26.02	26.39	37.20	36.80

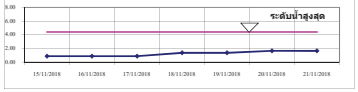

		ความจุ	15 - 21 พฤศจิกายน 2561						
		สูงสุด	15 พ.ย. 61	16 พ.ย. 61	17 พ.ย. 61	18 พ.ย. 61	19 พ.ย. 61	20 พ.ย. 61	21 พ.ย. 61
B.10	ระดับน้ำ	8.50	1.45	1.17	1.17	0.88	1.03	1.08	1.43
	ปริมาณน้ำ	400.00	18.50	13.55	13.55	9.20	11.45	12.20	18.10

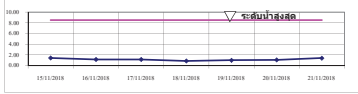

รวมระยะทางลุ่มน้ำระยอง 54 กม. เวลาในการเดินทางของน้ำเฉลี่ย 18 ชั่วโมง

แผนผังลุ่มน้ำท่าตะเภา และคลองชุมพร
การติดตามปริมาณการไหลของปริมาณน้ำที่ลุ่มน้ำท่าตะเภา และคลองชุมพร จ.ชุมพร

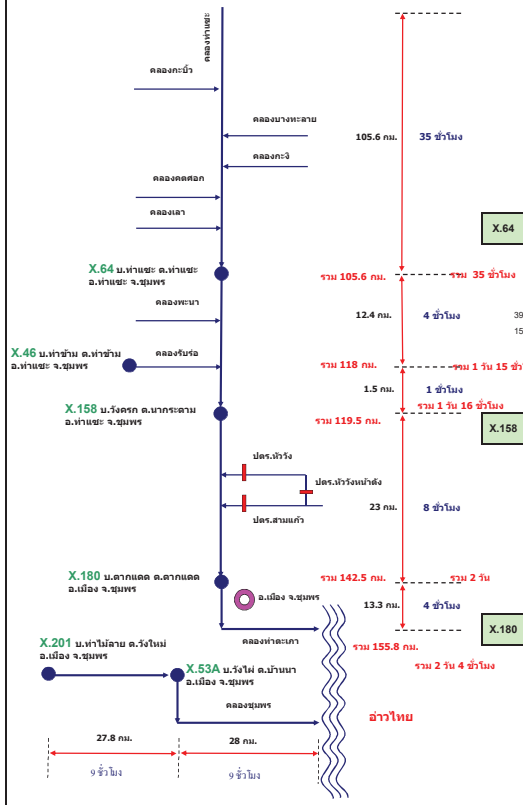

		ความจุ	15 - 21 พฤศจิกายน 2561						
		สูงสุด	15 พ.ย. 61	16 พ.ย. 61	17 พ.ย. 61	18 พ.ย. 61	19 พ.ย. 61	20 พ.ย. 61	21 พ.ย. 61
X.64	ระดับน้ำ	17.13	10.38	9.82	9.77	9.71	10.01	9.90	8.52
	ปริมาณน้ำ	489.10	44.60	33.40	32.55	31.65	37.20	35.00	13.80

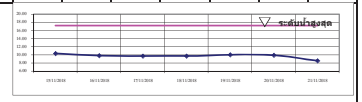

		ความจุ	15 - 21 พฤศจิกายน 2561						
		สูงสุด	15 พ.ย. 61	16 พ.ย. 61	17 พ.ย. 61	18 พ.ย. 61	19 พ.ย. 61	20 พ.ย. 61	21 พ.ย. 61
X.158	ระดับน้ำ	11.50	5.22	4.81	4.70	4.59	5.76	4.99	4.19
	ปริมาณน้ำ	597.00	89.00	68.50	64.00	59.60	116.00	77.50	43.60

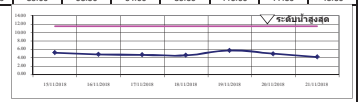

		ความจุ	15 - 21 พฤศจิกายน 2561						
		สูงสุด	15 พ.ย. 61	16 พ.ย. 61	17 พ.ย. 61	18 พ.ย. 61	19 พ.ย. 61	20 พ.ย. 61	21 พ.ย. 61
X.180	ระดับน้ำ	3.80	0.97	0.69	0.75	0.75	0.53	0.61	0.72
	ปริมาณน้ำ	210.00	48.80	37.60	40.00	40.00	31.90	34.40	38.80

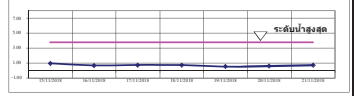

รวมระยะทาง 155.8 กม. เวลาในการเดินทางของน้ำเฉลี่ย 2 วัน

แผนผังลุ่มน้ำปะเหลียน
การคิดตามปริมาณการไหลของปริมาณน้ำที่ลุ่มน้ำปะเหลียน

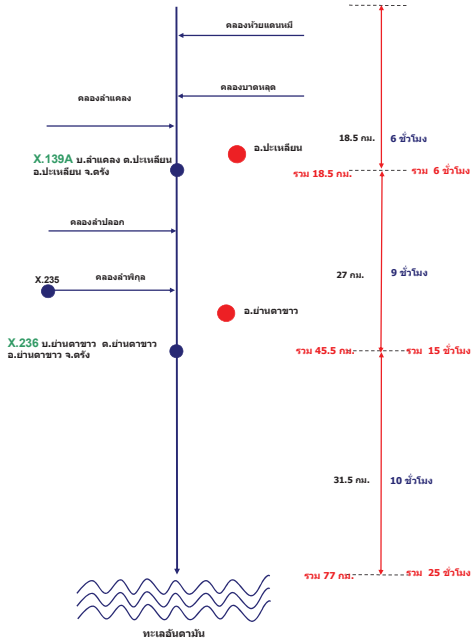

		ความจุสูงสุด	15 - 21 พฤศจิกายน 2561						
			15 พ.ย. 61	16 พ.ย. 61	17 พ.ย. 61	18 พ.ย. 61	19 พ.ย. 61	20 พ.ย. 61	21 พ.ย. 61
X.139A	ระดับน้ำ	4.90	1.21	1.45	1.52	1.48	1.43	1.84	1.29
	ปริมาณน้ำ	131.00	6.53	8.65	9.29	8.92	8.47	12.33	7.22

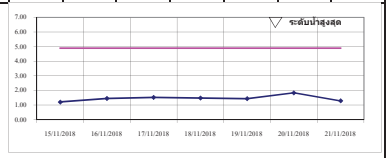

		ความจุสูงสุด	15 - 21 พฤศจิกายน 2561						
			15 พ.ย. 61	16 พ.ย. 61	17 พ.ย. 61	18 พ.ย. 61	19 พ.ย. 61	20 พ.ย. 61	21 พ.ย. 61
X.236	ระดับน้ำ	5.10	0.94	0.80	0.76	0.90	0.70	1.95	1.23
	ปริมาณน้ำ	266.00	27.50	24.00	23.00	26.50	21.50	62.00	35.90

รวมระยะทางลุ่มน้ำปะเหลียน 77 กม. เวลาในการเดินทางของน้ำเฉลี่ย 25 ชั่วโมง

แผนผังลุ่มน้ำคลองอู่ตะเภา
การคิดตามปริมาณการไหลของปริมาณน้ำที่ลุ่มน้ำคลองอู่ตะเภา

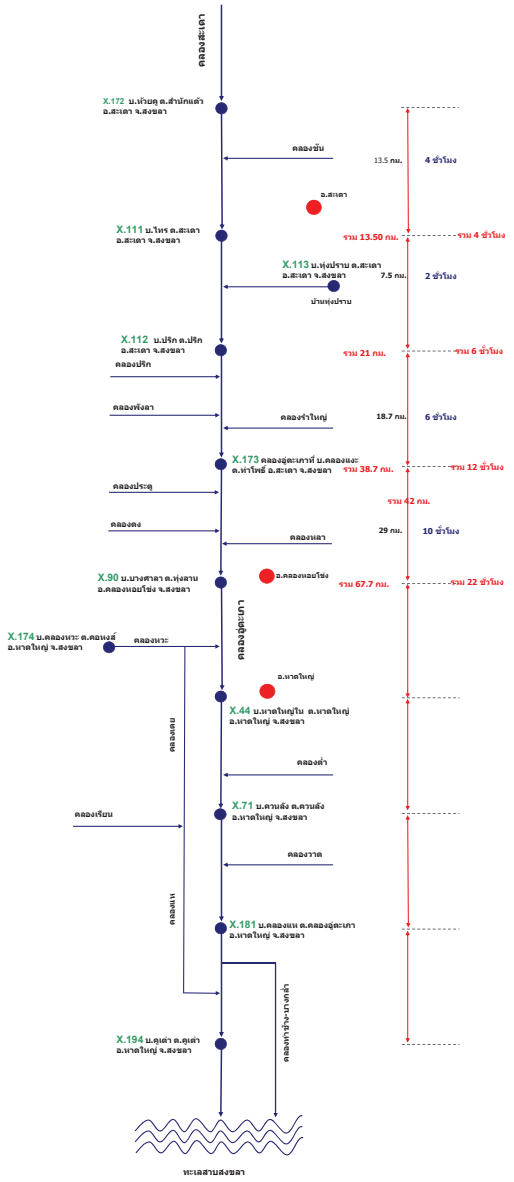

		ความจุสูงสุด	15 - 21 พฤศจิกายน 2561						
			15 พ.ย. 61	16 พ.ย. 61	17 พ.ย. 61	18 พ.ย. 61	19 พ.ย. 61	20 พ.ย. 61	21 พ.ย. 61
X.90	ระดับน้ำ	9.53	2.57	2.60	2.71	2.71	2.81	2.69	2.64
	ปริมาณน้ำ	895.40	8.10	9.00	13.40	13.40	17.45	12.60	10.60

		ความจุสูงสุด	15 - 21 พฤศจิกายน 2561						
			15 พ.ย. 61	16 พ.ย. 61	17 พ.ย. 61	18 พ.ย. 61	19 พ.ย. 61	20 พ.ย. 61	21 พ.ย. 61
X.44	ระดับน้ำ	7.40	0.76	0.51	0.37	0.39	0.32	0.35	0.34
	ปริมาณน้ำ	519.00	22.00	15.75	12.25	12.75	11.00	11.75	11.50

รายงานสถานการณ์น้ำ

รายลุ่มน้ำ

รายงานสถานการณ์น้ำและคาดการณ์น้ำในพื้นที่ ลุ่มน้ำโขง-ชี-มูล วันที่ 22 พฤศจิกายน 2561

1. พยากรณ์อากาศ

ตารางที่ 1 พยากรณ์อากาศ วันที่ 22 พฤศจิกายน 2561

ภาคตะวันออกเฉียงเหนือ	อากาศเย็นในตอนเช้า กับมีลมแรง และอุณภูมิจะลดลง 1-3 องศาเซลเซียส โดยมีฝนเล็กน้อยบางพื้นที่
	อุณหภูมิต่ำสุด 21-23 องศาเซลเซียส
	อุณหภูมิสูงสุด 33-34 องศาเซลเซียส สำหรับบริเวณยอดภูมีอากาศเย็นถึงหนาว อุณหภูมิต่ำสุด 12-16 องศาเซลเซียส

ที่มา : https://www.tmd.go.th/daily_forecast.php

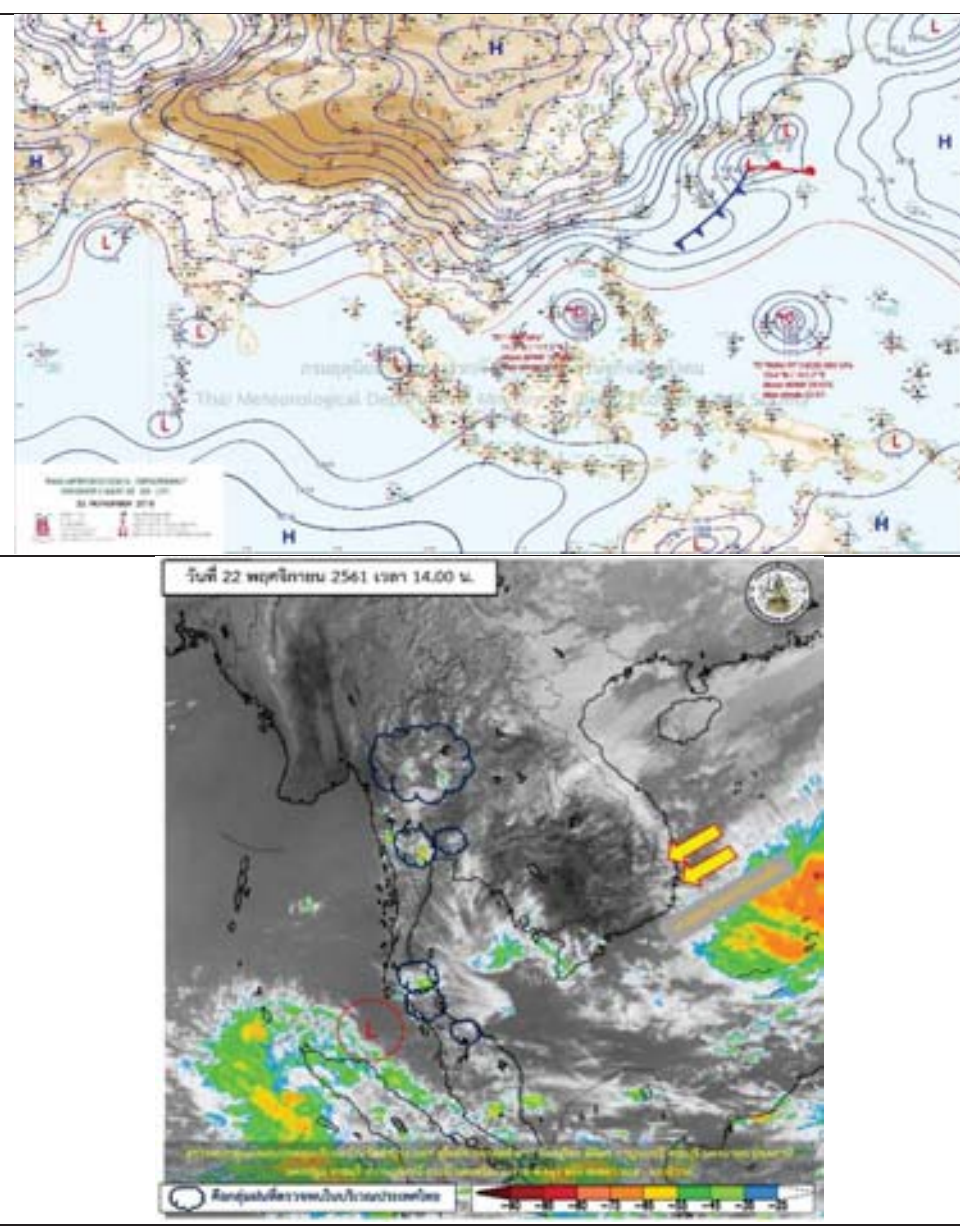

รูปที่ 1 พยากรณ์อากาศ วันที่ 22 พ.ย. 2561

โครงการเพิ่มประสิทธิภาพระบบพยากรณ์และเตือนภัยทรัพยากรน้ำ
สรุปสถานการณ์น้ำของพื้นที่ลุ่มน้ำโขง ชี มูล

2. สรุประดับน้ำรายวัน

ตารางที่ 2 สรุปสถานการณ์น้ำของพื้นที่ลุ่มน้ำโขง ชี มูล ประจำวันที่ 22-พ.ย.-61

ลำดับที่	ลำน้ำ	ที่ตั้ง	ระดับน้ำเตือนภัย (ม.รทก.)		ระดับน้ำตรวจวัด (ม.รทก.)						ระดับน้ำคาดการณ์ (ม.รทก.)				แนวโน้ม
			ค่า Hi	ค่า HiHi	16-พ.ย.-61	17-พ.ย.-61	18-พ.ย.-61	19-พ.ย.-61	20-พ.ย.-61	21-พ.ย.-61	22-พ.ย.-61	23-พ.ย.-61	24-พ.ย.-61	25-พ.ย.-61	
1	น้ำชี	บ้านม่วงลาด อ.เมือง จ.มหาสารคาม ใกล้สถานี E.66A	137.65	138.40	131.17	130.97	130.96	130.89	131.04	131.06	130.80	130.73	130.65	130.77	ลดลงจากวันที่เพิ่มขึ้น
2	น้ำชี	กปภ.มหาชนะชัย ใกล้สถานี E.20A	121.25	122.00	116.41	116.42	116.35	116.28	116.29	116.20	116.11	116.10	116.09	116.08	ลดลง
3	น้ำชี	วัดบ้านท่าสะแบง ใกล้สถานี E.18	130.99	131.74	125.66	125.64	125.54	125.52	125.48	125.49	125.54	125.45	125.45	125.46	ลดลงจากวันที่เพิ่มขึ้น
4	น้ำชี	อ.โกสุมพิสัย ใกล้สถานี E.91	148.95	149.70	140.93	140.93	140.92	140.93	140.92	140.92	140.92	140.32	140.31	140.30	ลดลง
5	น้ำมูล	บ้านสตึก อ.สตึก จ.บุรีรัมย์ ใกล้สถานี M.6A	128.25	129.00	125.36	125.48	125.39	125.20	125.03	124.93	124.74	124.27	124.26	124.25	ลดลง
6	น้ำมูล	อ.เมือง จ.อุบลราชธานี ใกล้สถานี M.7	111.25	112.00	107.37	107.43	107.52	107.46	107.47	107.48	107.50	107.13	106.78	106.37	ลดลง

หมายเหตุ: แนวโน้มพิจารณาจากระดับน้ำวันนี้และระดับน้ำคาดการณ์ล่วงหน้า 3 วัน

หมายเหตุ : - HI ระดับน้ำสูงอยู่ในเกณฑ์เฝ้าระวัง
- HIHI ระดับน้ำสูงอยู่ในเกณฑ์วิกฤติ

2.1 ระดับน้ำในลำน้ำ

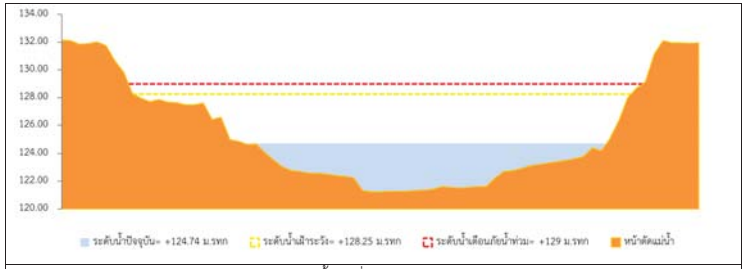

สถานี สตึก แม่น้ำมูลที่ บ้านสตึก อ.สตึก จ.บุรีรัมย์

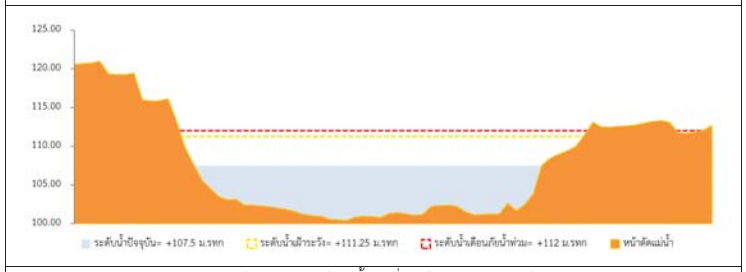

สถานี อุบลราชธานี แม่น้ำมูลที่ อ.เมือง จ.อุบลราชธานี

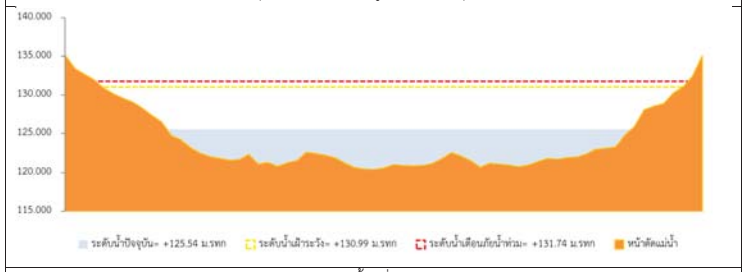

สถานี เสลภูมิ แม่น้ำชีที่ วัดบ้านท่าสะแบง

รูปที่ 2 กราฟระดับน้ำในลำน้ำ

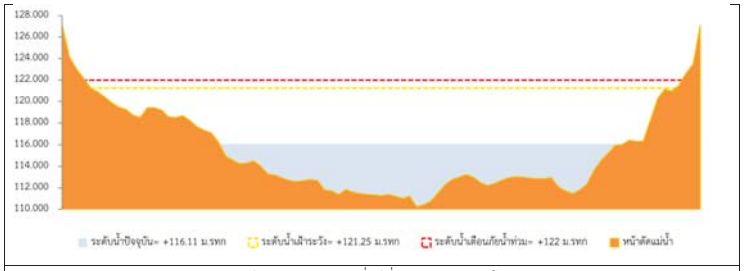

สถานี มหาชนะชัย แม่น้ำชีที่ .มหาชนชัย จ.ยโสธร

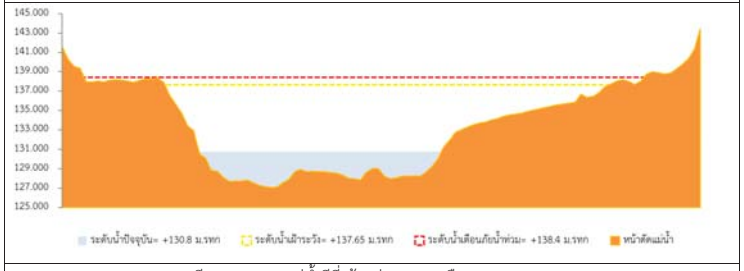

ถานีมหาสารคาม แม่น้ำชีที่ บ้านม่วงลาด อ.เมือง จ.มหาสารคาม

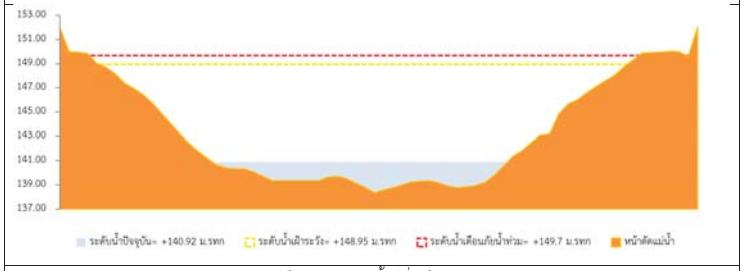

สถานีโกสุมพิสัย แม่น้ำชีที่ อ.โกสุมพิสัย

รูปที่ 2 กราฟระดับน้ำในลำน้ำ (ต่อ)

3. ผลการวิเคราะห์สถานการณ์น้ำ

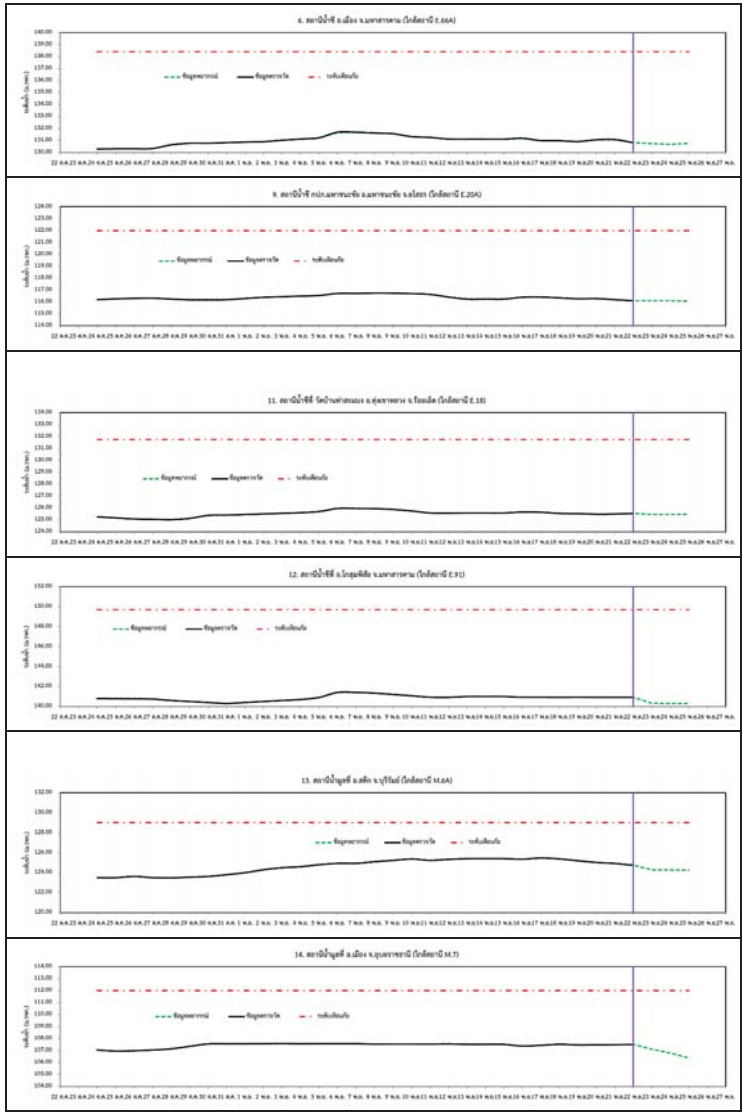

รูปที่ 3 กราฟระดับน้ำย้อนหลัง 30 วัน และค่าพยากรณ์

4. สรุปสถานการณ์

ระดับน้ำอยู่ในเกณฑ์ปกติ

รายงานสถานการณ์น้ำลุ่มน้ำปิง วันที่ 22 พฤศจิกายน 2561

1) สภาพภูมิอากาศ (ที่มา : กรมอุตุนิยมวิทยา)

ลักษณะอากาศทั่วไป

พยากรณ์อากาศ 24 ชั่วโมงข้างหน้า บริเวณภาคใต้มีฝนลดลง สำหรับบริเวณภาคเหนือ ภาคตะวันออกเฉียงเหนือ ภาคกลาง และภาคตะวันออก มีฝนได้บางพื้นที่ และอุณหภูมิจะลดลง 1-3 องศาเซลเซียส อนึ่ง พายุดีเปรสชันบริเวณทางตอนใต้ของประเทศฟิลิปปินส์ ได้เคลื่อนสู่ทะเลจีนใต้ตอนกลางแล้ว มีแนวโน้มจะทวีกำลังแรงขึ้นเป็นพายุโซนร้อน และคาดว่าจะเคลื่อนขึ้นฝั่งทางตอนใต้ของประเทศเวียดนาม ในช่วงวันที่ 24-27 พ.ย. และจะอ่อนกำลังลงอย่างรวดเร็วเป็นพายุดีเปรสชั่น และหย่อมความกดอากาศต่ำ ตามลำดับ

สภาพอากาศภาคเหนือ (เวลา 06:00 น.วันนี้ - 06:00 น.วันพรุ่งนี้)

อากาศเย็นในตอนเช้า และอุณภูมิจะลดลง 1-3 องศาเซลเซียส โดยมีฝนฟ้าคะนองร้อยละ 10 บางพื้นที่ อุณหภูมิต่ำสุด 19-24 องศาเซลเซียส อุณหภูมิสูงสุด 31-36 องศาเซลเซียส สำหรับบริเวณยอดดอยมีอากาศหนาว อุณหภูมิต่ำสุด 7-15 องศาเซลเซียส ลมตะวันตก ความเร็ว 10-30 กม./ชม.



ภาพถ่ายดาวเทียม

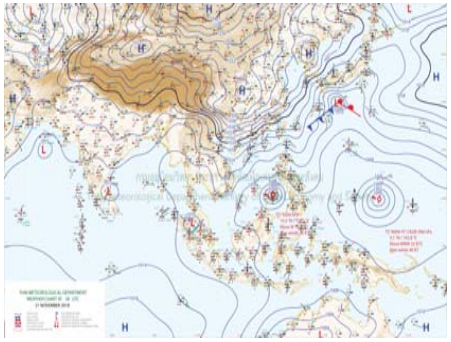

แผนที่อากาศ

2) สรุปสถานการณ์ฝน

สรุปสถานการณ์ฝนในพื้นที่ลุ่มน้ำปิง จากข้อมูลตรวจวัดปริมาณน้ำฝนของสถานีโทรมาตร โครงการพัฒนาระบบพยากรณ์และเตือนภัยทรัพยากรน้ำ กรมทรัพยากรน้ำ สะสม 24 ชั่วโมง ระหว่างวันที่ 21 พฤศจิกายน 2561 เวลา 07:00 น. ถึง วันที่ 22 พฤศจิกายน 2561 เวลา 07:00 น. และข้อมูลคาดการณ์ปริมาณน้ำฝนสะสม จากการประมวลผลข้อมูลภาพ NWP-WRF Model กรมอุตุนิยมวิทยา ดังแสดงในตาราง

สถานีโทรมาตร	ที่ตั้ง	ปริมาณฝนตรวจวัดสะสม (ม.ม.)			ปริมาณฝนสะสมคาดการณ์ล่วงหน้า (ม.ม.)		
		3 วัน	2 วัน	เมื่อวาน	วันนี้	พรุ่งนี้	3 วัน
061503T น้ำแม่ตื่นที่บ้านดอย	ต.ยางเปียง อ.อมก๋อย จ.เชียงใหม่	0.50	0.00	0.00	29.00	89.50	89.50
062002T โรงเรียนบ้านโป่งน้ำร้อน	ต.โป่งน้ำร้อน อ.คลองลาน จ.กำแพงเพชร	0.00	0.00	0.00	45.83	83.88	83.88
060813T โรงเรียนวัดยั้งเมิน	ต.ยั้งเมิน อ.สะเมิง จ.เชียงใหม่	3.50	3.00	0.50	2.92	30.98	30.98
060710T โรงเรียนแม่ตะไคร้	ต.แม่ทาเหนือ อ.แม่ออน จ.เชียงใหม่	0.00	0.00	0.00	14.93	37.37	37.37
060906T โรงเรียนบ้านนาทราย	ต.นาทราย อ.สี้ จ.ลำพูน	0.00	0.00	0.00	37.52	79.40	79.40

โครงการพัฒนาระบบพยากรณ์และเตือนภัยทรัพยากรน้ำ

ศูนย์ป้องกันวิกฤติน้ำ กรมทรัพยากรน้ำ กระทรวงทรัพยากรธรรมชาติและสิ่งแวดล้อม

180 ถนนพระรามที่ 6 ซอย 34 แขวงสามเสนใน เขตพญาไท กรุงเทพมหานคร 10400 โทรศัพท์ 0 2271 6000

http://tele-pwps.dwr.go.th

รายงานสถานการณ์น้ำลุ่มน้ำปิง วันที่ 22 พฤศจิกายน 2561

สถานีโทรมาตร	ที่ตั้ง	ปริมาณฝนตรวจวัดสะสม (ม.ม.)			ปริมาณฝนสะสมคาดการณ์ล่วงหน้า (ม.ม.)		
		3 วัน	2 วัน	เมื่อวาน	วันนี้	พรุ่งนี้	3 วัน
061902T โรงเรียนบ้านหนองกระทุ่ม	ต.โป่งแดง อ.เมือง จ.ตาก	0.00	0.00	0.00	20.53	42.64	42.64
061103T รพ.สต.บ้านแอ่นจัดสรร	ต.บ้านแอ่น อ.ดอยเต่า จ.เชียงใหม่	0.00	0.00	0.00	40.83	55.83	55.83
060814T น้ำแม่ขานที่บ้านท่าโป่ง	ต.บ้านแม อ.สันป่าตอง จ.เชียงใหม่	0.00	0.00	0.00	0.00	13.13	13.13
060711T โรงเรียนวัดห้วยแก้ว	ต.ห้วยแก้ว อ.แม่ออน จ.เชียงใหม่	0.00	0.00	0.00	8.08	25.00	25.00
060907T โรงเรียนบ้านปงแม่ลอบ	ต.ทาแม่ลอบ อ.แม่ทา จ.ลำพูน	0.00	0.00	0.00	27.94	51.09	51.09
060205T โรงเรียนบ้านทุ่งข้าวพวง	ต.ทุ่งข้าวพวง อ.เชียงดาว จ.เชียงใหม่	0.00	0.00	0.00	10.00	24.91	24.91
060306T โรงเรียนพร้าวบูรพา	ต.เวียง อ.พร้าว จ.เชียงใหม่	0.00	0.00	0.00	34.67	90.00	93.50
061207T โรงเรียนบ้านแม่นาจร	ต.แม่นาจร อ.แม่แจ่ม จ.เชียงใหม่	0.00	0.00	0.00	8.06	47.84	47.84
061206T น้ำแม่แจ่มที่บ้านทัพ	ต.ท่าผา อ.แม่แจ่ม จ.เชียงใหม่	0.00	0.00	0.00	48.34	128.04	128.04

** หมายเหตุ : ปริมาณฝนสะสมคาดการณ์ ได้จากการประมวลผลและคำนวณข้อมูลภาพจาก NWP-WRF Model กรมอุตุนิยมวิทยา**

3) สรุประดับน้ำรายวัน

สรุปสถานการณ์น้ำในพื้นที่ลุ่มน้ำปิง จากข้อมูลตรวจวัดระดับน้ำของสถานีโทรมาตรโครงการพัฒนาระบบพยากรณ์และเตือนภัยทรัพยากรน้ำ กรมทรัพยากรน้ำ ณ เวลา 07:00 น. ของวันที่ 22 พฤศจิกายน 2561 และข้อมูลระดับน้ำคาดการณ์จากแบบจำลองทางคณิตศาสตร์ ดังแสดงในตาราง

สถานีโทรมาตร	ที่ตั้ง	ระดับเตือนภัย	ระดับน้ำตรวจวัด (ม.รทก)		ระดับน้ำคาดการณ์ล่วงหน้า			
			เมื่อวาน	วันนี้	1 วัน	2 วัน	3 วัน	แนวโน้ม
060109T แม่น้ำปิงที่บ้านสบอ้อ	ต.แม่นะ อ.เชียงดาว จ.เชียงใหม่	372.444	369.00	368.98	368.98	368.98	368.98	คงที่
060905T น้ำแม่สี้ที่อำเภอสี้	ต.สี้ อ.สี้ จ.ลำพูน	468.686	462.94	462.95	462.95	462.96	462.97	เพิ่มขึ้น
061503T น้ำแม่ตื่นที่บ้านดอย	ต.ยางเปียง อ.อมก๋อย จ.เชียงใหม่	792.425	788.25	788.24	788.24	788.24	788.24	คงที่
061401T น้ำแม่หาดที่บ้านโป่งทุ่ง	ต.โป่งทุ่ง อ.ดอยเต่า จ.เชียงใหม่	313.195	309.51	309.45	309.45	309.45	309.44	คงที่
061901T คลองแมระกาที่บ้านวังชะโอน	ต.ท่าไม้ อ.พรานกระต่าย จ.กำแพงเพชร	92.706	91.63	91.68				
061701T ห้วยแม่ท้อที่อำเภอเมืองตาก	ต.แม่ท้อ อ.เมืองตาก จ.ตาก	109.236	106.17	106.21	106.21	106.21	106.21	คงที่
061801T คลองวังเจ้าที่บ้านคลองลึก	ต.เชียงทอง อ.วังเจ้า จ.ตาก	114.159	110.00	110.00	110.02	110.02	110.02	เพิ่มขึ้น
062001T คลองสวนหมากที่บ้านน้ำโท้ง	ต.ท่าขุนราม อ.เมือง จ.กำแพงเพชร	83.383	80.29	80.33	80.34	80.36	80.36	เพิ่มขึ้น
060110T แม่น้ำปิงที่บ้านบางแก้ว	ต.บางแก้ว อ.บรรพตพิสัย จ.นครสวรรค์	40.374	37.52	37.52	37.40	37.31	37.26	คงที่
060111T แม่น้ำปิงที่บ้านปากร้องห้วยจี้	ต.ตากออก อ.บ้านตาก จ.ตาก	119.165	118.15	118.24	118.24	118.24	118.24	คงที่
060305T น้ำแม่จัดที่บ้านโป่งบัวบาน	ต.แม่ปั๋ง อ.พร้าว จ.เชียงใหม่	401.724	396.78	396.79	396.79	396.79	396.79	คงที่
060814T น้ำแม่ขานที่บ้านท่าโป่ง	ต.บ้านแม อ.สันป่าตอง จ.เชียงใหม่	312.826	308.24	308.24	308.24	308.24	308.24	คงที่
061206T น้ำแม่แจ่มที่บ้านทัพ	ต.ท่าผา อ.แม่แจ่ม จ.เชียงใหม่	470.269	467.40	467.38	467.38	467.38	467.38	คงที่

รายงานสถานการณ์น้ำลุ่มน้ำปิง วันที่ 22 พฤศจิกายน 2561

สถานีโทรมาตร	ที่ตั้ง	ระดับเตือนภัย	ระดับน้ำตรวจวัด (ม.รทก)		ระดับน้ำคาดการณ์ล่วงหน้า			
			เมื่อวาน	วันนี้	1 วัน	2 วัน	3 วัน	แนวโน้ม
060709T น้ำแม่กวงที่ลำพูน	ต.เวียงยอง อ.เมือง จ.ลำพูน	294.671	290.88	290.87	290.87	290.93	291.05	เพิ่มขึ้น

3.1) ระดับน้ำในลำน้ำ

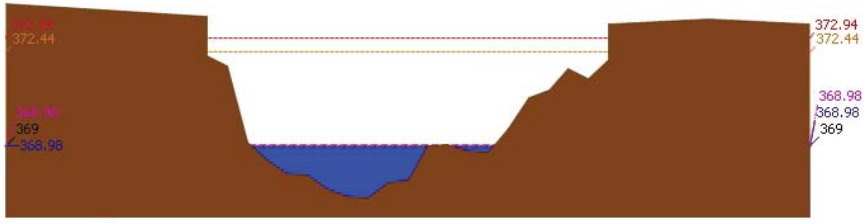

สถานี 060109T แม่น้ำปิงที่บ้านสบอ้อ ต.แม่นะ อ.เชียงดาว จ.เชียงใหม่ ระดับน้ำ 368.98 ม.รทก.

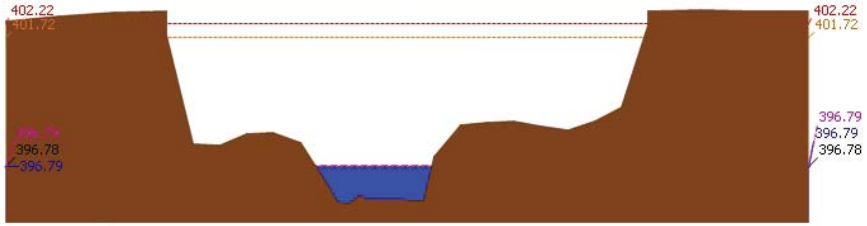

สถานี 060305T น้ำแม่จัดที่บ้านโป่งบัวบาน ต.แม่ปั๋ง อ.พร้าว จ.เชียงใหม่ ระดับน้ำ 396.79 ม.รทก.

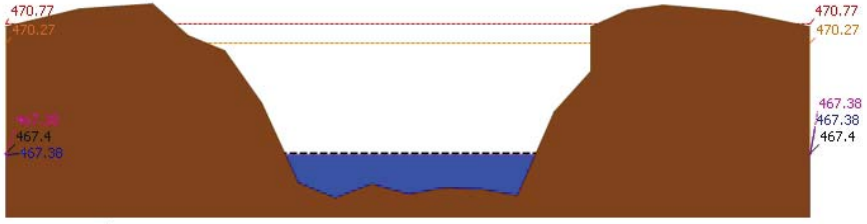

สถานี 061206T น้ำแม่แจ่มที่บ้านทัพ ต.ท่าผา อ.แม่แจ่ม จ.เชียงใหม่ ระดับน้ำ 467.38 ม.รทก.

โครงการพัฒนาระบบพยากรณ์และเตือนภัยทรัพยากรน้ำ

ศูนย์ป้องกันวิกฤติน้ำ กรมทรัพยากรน้ำ กระทรวงทรัพยากรธรรมชาติและสิ่งแวดล้อม

180 ถนนพระรามที่ 6 ซอย 34 แขวงสามเสนใน เขตพญาไท กรุงเทพมหานคร 10400 โทรศัพท์ 0 2271 6000

http://tele-pwps.dwr.go.th

รายงานสถานการณ์น้ำลุ่มน้ำปิง วันที่ 22 พฤศจิกายน 2561



สถานี 060709T น้ำแม่กวงที่ลำพูน ต.เวียงยอง อ.เมือง จ.ลำพูน ระดับน้ำ 290.87 ม.รทก.



สถานี 060905T น้ำแม่ลี้ที่อำเภอลี้ ต.ลี้ อ.ลี้ จ.ลำพูน ระดับน้ำ 462.95 ม.รทก.



สถานี 061503T น้ำแม่ตื่นที่บ้านดอย ต.ยางเปียง อ.อมก๋อย จ.เชียงใหม่ ระดับน้ำ 788.24 ม.รทก.

รายงานสถานการณ์น้ำลุ่มน้ำปิง วันที่ 22 พฤศจิกายน 2561

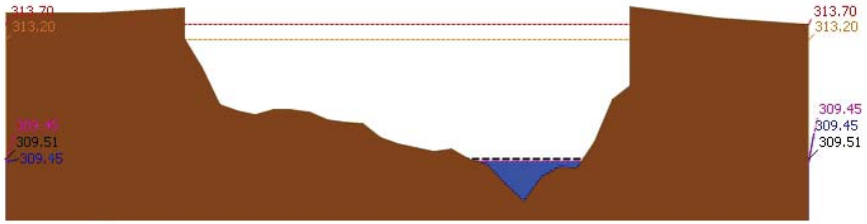

สถานี 061401T น้ำแม่หาดที่บ้านโป่งทุ่ง ต.โป่งทุ่ง อ.ดอยเต่า จ.เชียงใหม่ ระดับน้ำ 309.45 ม.รทก.

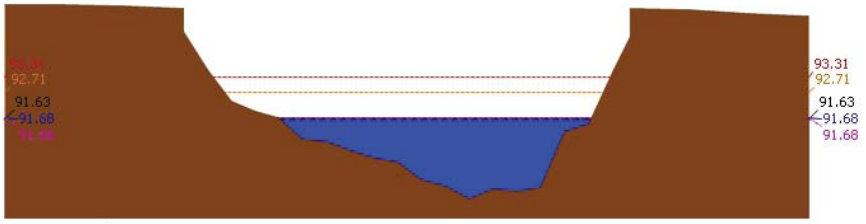

สถานี 061901T คลองแม่ระกาที่บ้านวังชะโอน ต.ท่าไม้ อ.พรานกระต่าย จ.กำแพงเพชร ระดับน้ำ 91.68 ม.รทก.

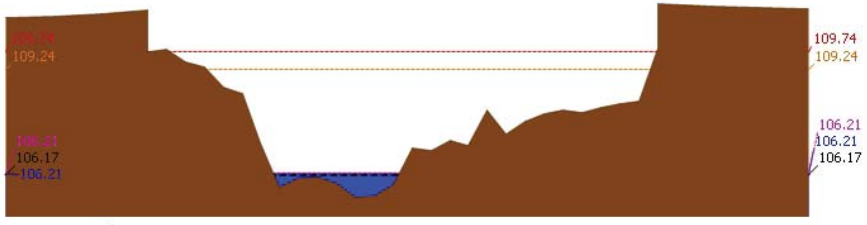

สถานี 061701T ห้วยแม่ท้อที่อำเภอเมืองตาก ต.แม่ท้อ อ.เมืองตาก จ.ตาก ระดับน้ำ 106.21 ม.รทก.

โครงการพัฒนาระบบพยากรณ์และเตือนภัยทรัพยากรน้ำ

ศูนย์ป้องกันวิกฤติน้ำ กรมทรัพยากรน้ำ กระทรวงทรัพยากรธรรมชาติและสิ่งแวดล้อม

180 ถนนพระรามที่ 6 ซอย 34 แขวงสามเสนใน เขตพญาไท กรุงเทพมหานคร 10400 โทรศัพท์ 0 2271 6000

http://tele-pwps.dwr.go.th

รายงานสถานการณ์น้ำลุ่มน้ำปิง วันที่ 22 พฤศจิกายน 2561

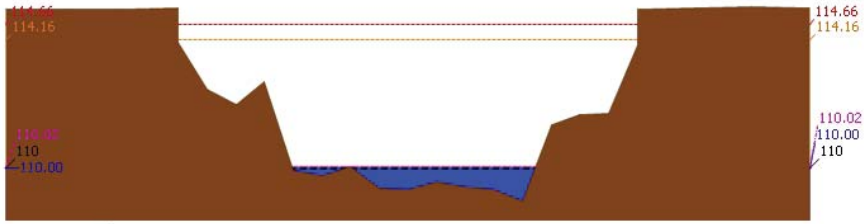

สถานี 061801T คลองวังเจ้าที่บ้านคลองลึก ต.เชียงทอง อ.วังเจ้า จ.ตาก ระดับน้ำ 110.00 ม.รทก.

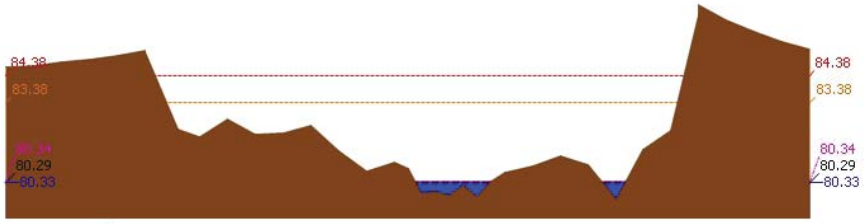

สถานี 062001T คลองสวนหมากที่บ้านน้ำโท้ง ต.ท่าขุนราม อ.เมือง จ.กำแพงเพชร ระดับน้ำ 80.33 ม.รทก.

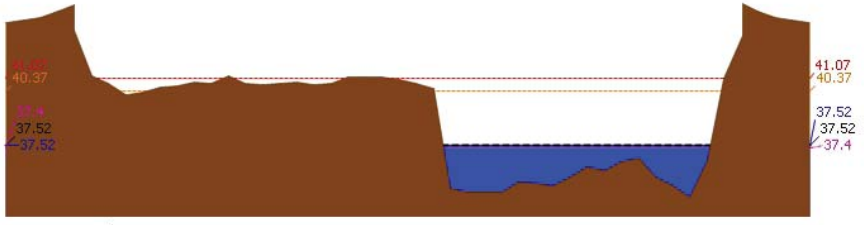

สถานี 060110T แม่น้ำปิงที่บ้านบางแก้ว ต.บางแก้ว อ.บรรพตพิสัย จ.นครสวรรค์ ระดับน้ำ 37.52 ม.รทก.

รายงานสถานการณ์น้ำลุ่มน้ำปิง วันที่ 22 พฤศจิกายน 2561

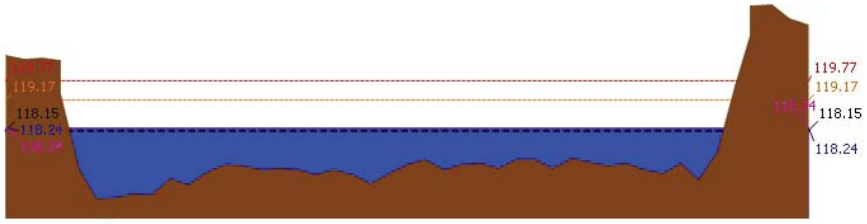

สถานี 060111T แม่น้ำปิงที่บ้านปากร้องห้วยจี้ ต.ตากออก อ.บ้านตาก จ.ตาก ระดับน้ำ 118.24 ม.รทก.

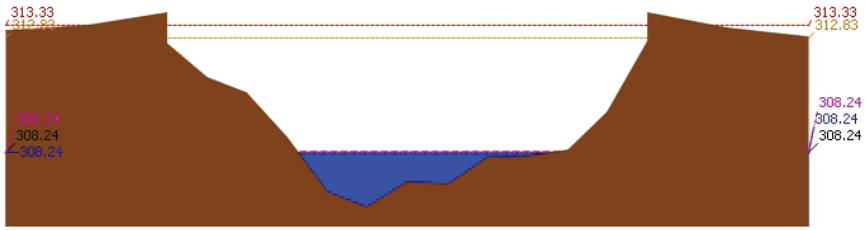

สถานี 060814T น้ำแม่ขานที่บ้านท่าโป่ง ต.บ้านแม อ.สันป่าตอง จ.เชียงใหม่ ระดับน้ำ 308.24 ม.รทก.

3.2) ภาพสถานการณ์น้ำจากกล้อง CCTV

แม่น้ำปิงที่บ้านปากร้องห้วยจี้ ต.ตากออก อ.บ้านตาก จ.ตาก

แม่น้ำปิงที่บ้านบางแก้ว ต.บางแก้ว อ.บรรพตพิสัย จ.นครสวรรค์

4) ผลการวิเคราะห์สถานการณ์น้ำ

โครงการพัฒนาระบบพยากรณ์และเตือนภัยทรัพยากรน้ำ
ศูนย์ป้องกันวิกฤติน้ำ กรมทรัพยากรน้ำ กระทรวงทรัพยากรธรรมชาติและสิ่งแวดล้อม
180 ถนนพระรามที่ 6 ซอย 34 แขวงสามเสนใน เขตพญาไท กรุงเทพมหานคร 10400 โทรศัพท์ 0 2271 6000
http://tele-pwps.dwr.go.th

รายงานสถานการณ์น้ำลุ่มน้ำปิง วันที่ 22 พฤศจิกายน 2561

ผลการคำนวณระดับน้ำ สถานี 060109T แม่น้ำปิงที่บ้านสบอ้อ ต.แม่นะ อ.เชียงดาว จ.เชียงใหม่

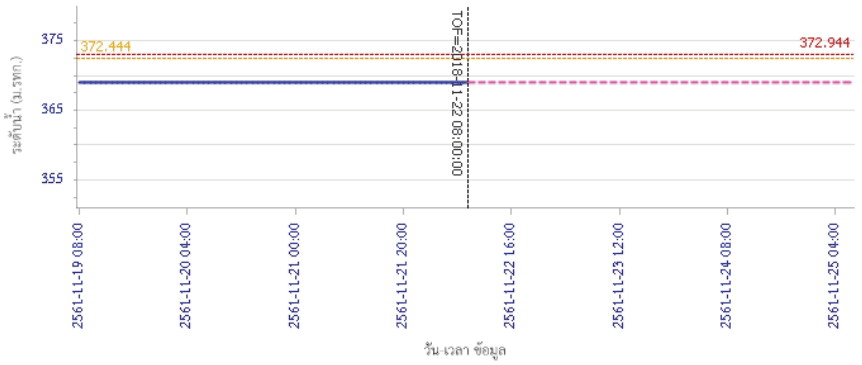

ผลการคำนวณระดับน้ำ สถานี 060305T น้ำแม่จัดที่บ้านโป่งบัวบาน ต.แม่ปิง อ.พร้าว จ.เชียงใหม่

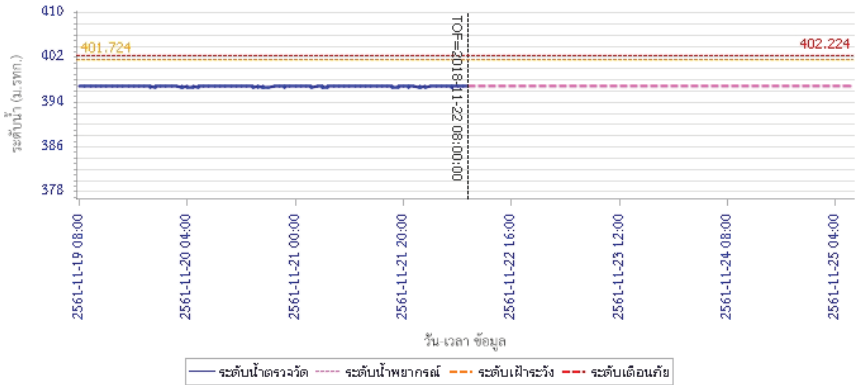

รายงานสถานการณ์น้ำลุ่มน้ำปิง วันที่ 22 พฤศจิกายน 2561

ผลการคำนวณระดับน้ำ สถานี 061206T น้ำแม่แจ่มที่บ้านทัพ ต.ท่าผา อ.แม่แจ่ม จ.เชียงใหม่

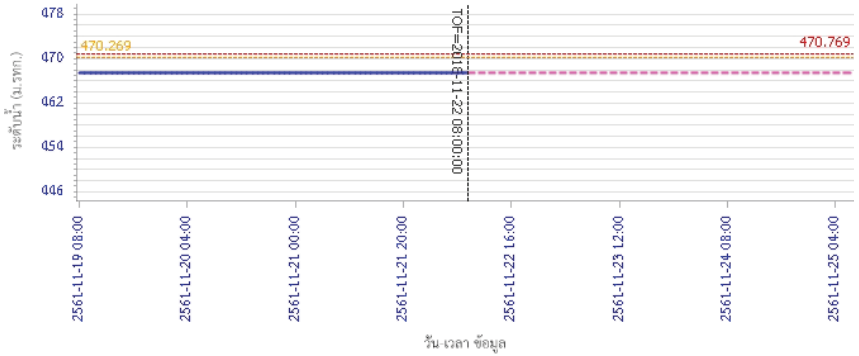

ผลการคำนวณระดับน้ำ สถานี 060709T น้ำแม่กวงที่ลำพูน ต.เวียงยอง อ.เมือง จ.ลำพูน

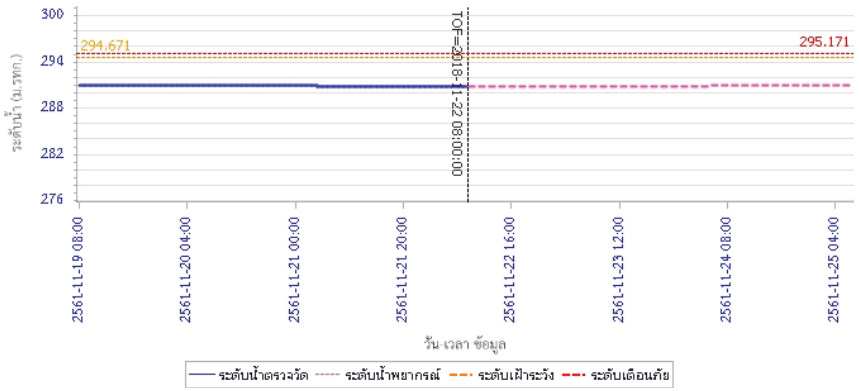

โครงการพัฒนาระบบพยากรณ์และเตือนภัยทรัพยากรน้ำ

ศูนย์ป้องกันวิกฤติน้ำ กรมทรัพยากรน้ำ กระทรวงทรัพยากรธรรมชาติและสิ่งแวดล้อม

180 ถนนพระรามที่ 6 ซอย 34 แขวงสามเสนใน เขตพญาไท กรุงเทพมหานคร 10400 โทรศัพท์ 0 2271 6000

http://tele-pwps.dwr.go.th

รายงานสถานการณ์น้ำลุ่มน้ำปิง วันที่ 22 พฤศจิกายน 2561

ผลการคำนวณระดับน้ำ สถานี 060905T น้ำแม่สี้ที่อำเภอสี้ ต.สี้ อ.สี้ จ.ลำพูน

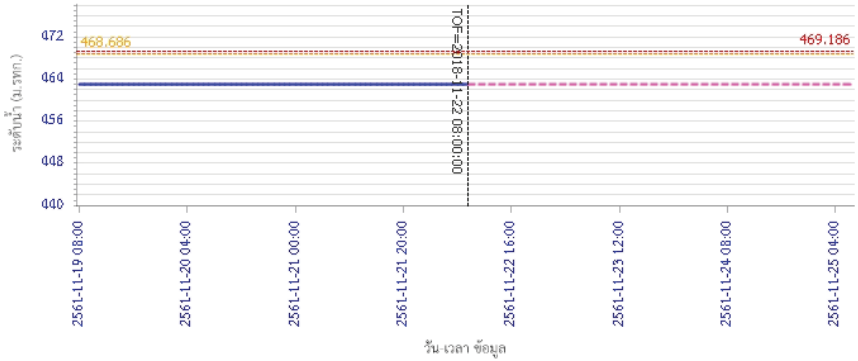

ผลการคำนวณระดับน้ำ สถานี 061503T น้ำแม่ตื่นที่บ้านดอย ต.ยางเปียง อ.อมก๋อย จ.เชียงใหม่

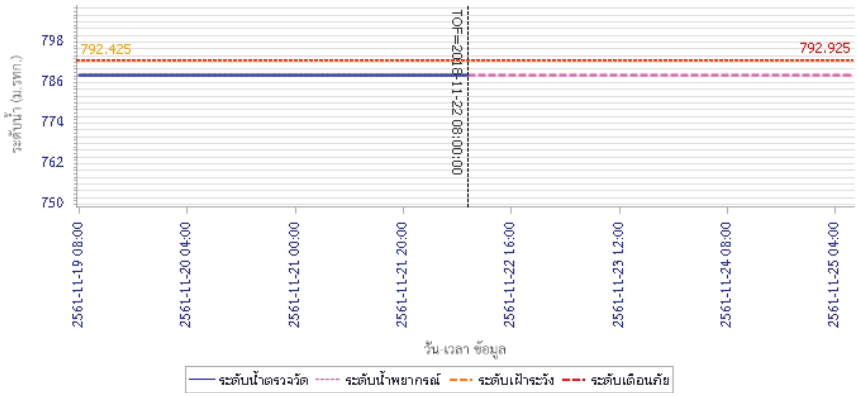

รายงานสถานการณ์น้ำลุ่มน้ำปิง วันที่ 22 พฤศจิกายน 2561

ผลการคำนวณระดับน้ำ สถานี 061401T น้ำแม่หาดที่บ้านโป่งทุ่ง ต.โป่งทุ่ง อ.ดอยเต่า จ.เชียงใหม่

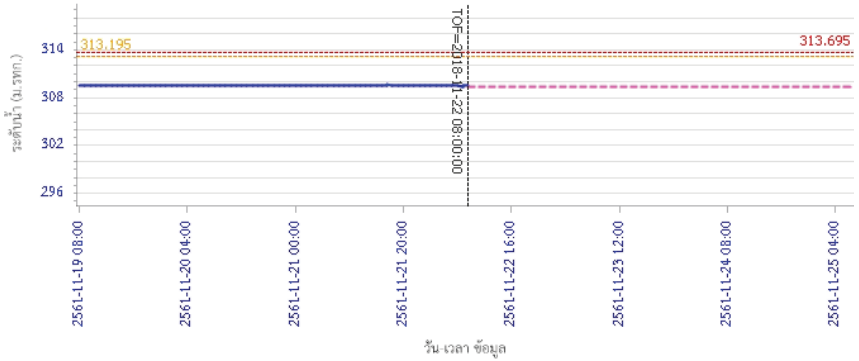

ผลการคำนวณระดับน้ำ สถานี 061901T คลองแม่ระกาที่บ้านวังชะโอน ต.ท่าไม้ อ.พรานกระต่าย จ.กำแพงเพชร

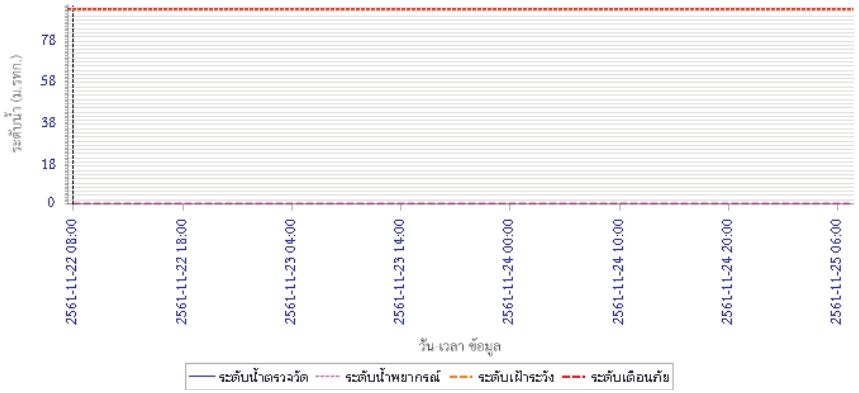

โครงการพัฒนาระบบพยากรณ์และเตือนภัยทรัพยากรน้ำ

ศูนย์ป้องกันวิกฤติน้ำ กรมทรัพยากรน้ำ กระทรวงทรัพยากรธรรมชาติและสิ่งแวดล้อม

180 ถนนพระรามที่ 6 ซอย 34 แขวงสามเสนใน เขตพญาไท กรุงเทพมหานคร 10400 โทรศัพท์ 0 2271 6000

http://tele-pwps.dwr.go.th

รายงานสถานการณ์น้ำลุ่มน้ำปิง วันที่ 22 พฤศจิกายน 2561

ผลการคำนวณระดับน้ำ สถานี 061701T ห้วยแม่ท้อที่อำเภอเมืองตาก ต.แม่ท้อ อ.เมืองตาก จ.ตาก

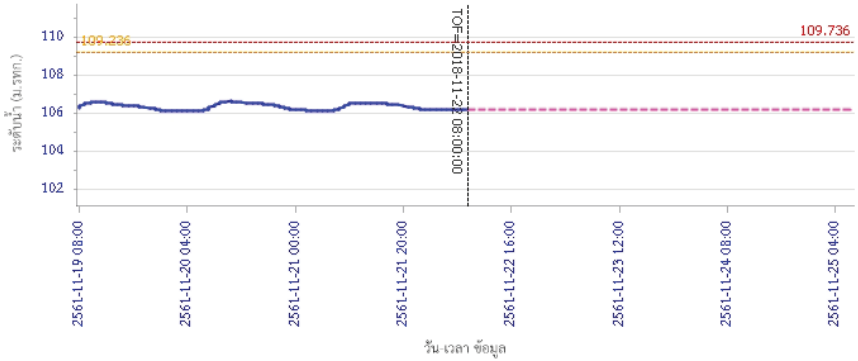

ผลการคำนวณระดับน้ำ สถานี 061801T คลองวังเจ้าที่บ้านคลองลึก ต.เชียงทอง อ.วังเจ้า จ.ตาก

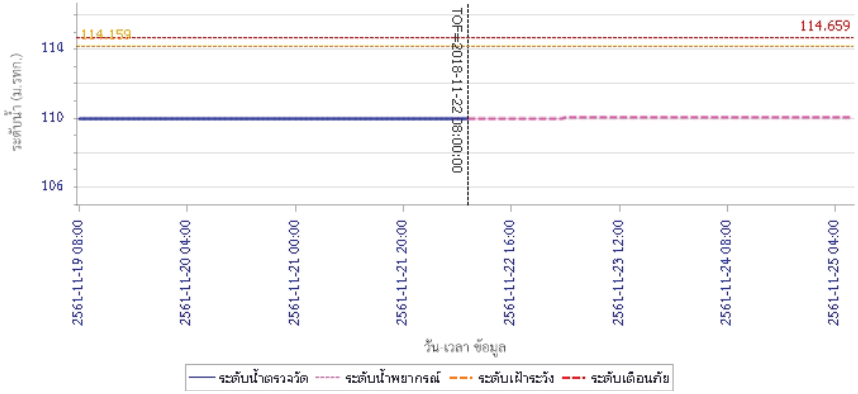

รายงานสถานการณ์น้ำลุ่มน้ำปิง วันที่ 22 พฤศจิกายน 2561

ผลการคำนวณระดับน้ำ สถานี 062001T คลองสวนหมากที่บ้านน้ำโห้ง ต.ท่าขุนราม อ.เมือง จ.กำแพงเพชร

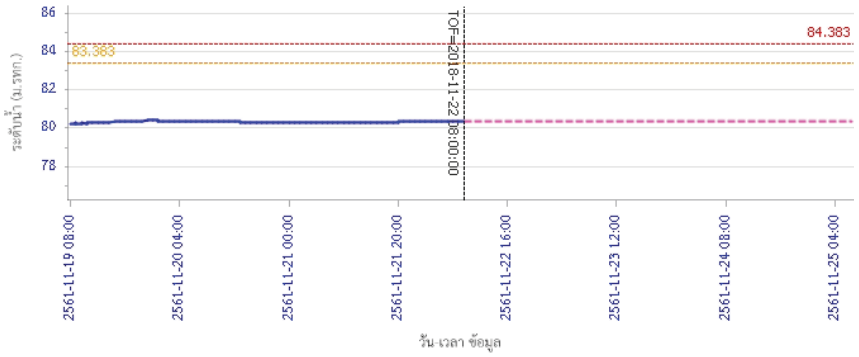

ผลการคำนวณระดับน้ำ สถานี 060110T แม่น้ำปิงที่บ้านบางแก้ว ต.บางแก้ว อ.บรรพตพิสัย จ.นครสวรรค์

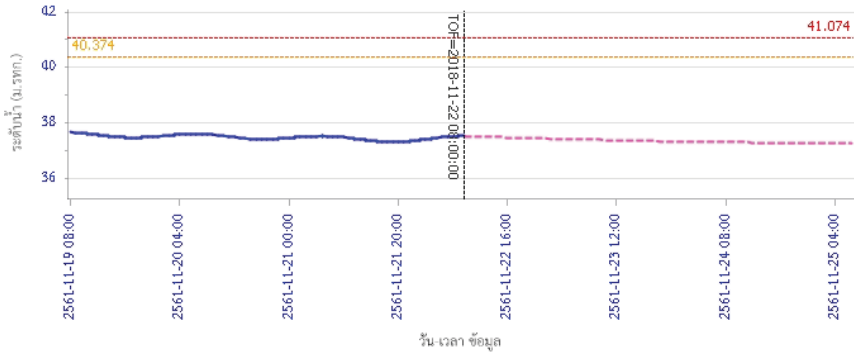

โครงการพัฒนาระบบพยากรณ์และเตือนภัยทรัพยากรน้ำ

ศูนย์ป้องกันวิกฤติน้ำ กรมทรัพยากรน้ำ กระทรวงทรัพยากรธรรมชาติและสิ่งแวดล้อม

180 ถนนพระรามที่ 6 ซอย 34 แขวงสามเสนใน เขตพญาไท กรุงเทพมหานคร 10400 โทรศัพท์ 0 2271 6000

http://tele-pwps.dwr.go.th

รายงานสถานการณ์น้ำลุ่มน้ำปิง วันที่ 22 พฤศจิกายน 2561

ผลการคำนวณระดับน้ำ สถานี 060111T แม่น้ำปิงที่บ้านปากร้องห้วยจี้ ต.ตากออก อ.บ้านตาก จ.ตาก

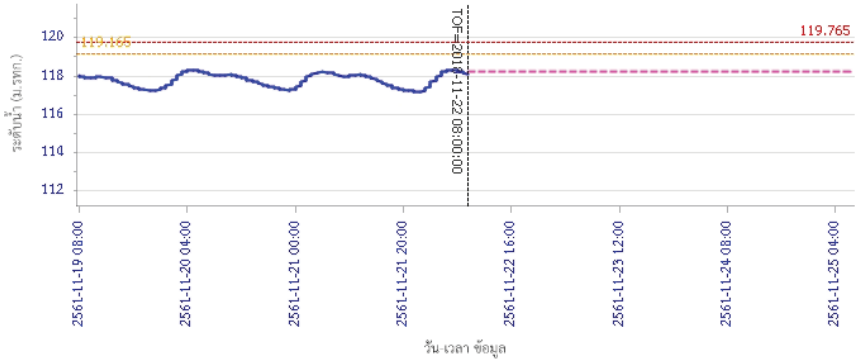

ผลการคำนวณระดับน้ำ สถานี 060814T น้ำแม่ขานที่บ้านท่าโป่ง ต.บ้านแม อ.สันป่าตอง จ.เชียงใหม่

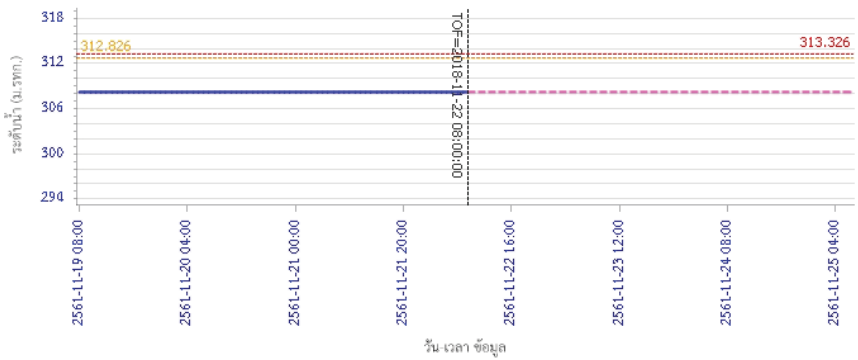

5) สรุปสถานการณ์น้ำ

สถานการณ์ในลุ่มน้ำปิง อยู่ในภาวะปกติ

รายงานสถานการณ์น้ำลุ่มน้ำวัง วันที่ 22 พฤศจิกายน 2561

1) สภาพภูมิอากาศ (ที่มา : กรมอุตุนิยมวิทยา)

ลักษณะอากาศทั่วไป

พยากรณ์อากาศ 24 ชั่วโมงข้างหน้า บริเวณภาคใต้มีฝนลดลง สำหรับบริเวณภาคเหนือ ภาคตะวันออกเฉียงเหนือ ภาคกลาง และภาคตะวันออก มีฝนได้บางพื้นที่ และอุณหภูมิจะลดลง 1-3 องศาเซลเซียส อนึ่ง พายุดีเปรสชันบริเวณทางตอนใต้ของประเทศฟิลิปปินส์ ได้เคลื่อนสู่ทะเลจีนใต้ตอนกลางแล้ว มีแนวโน้มจะทวีกำลังแรงขึ้นเป็นพายุโซนร้อน และคาดว่าจะเคลื่อนขึ้นฝั่งทางตอนใต้ของประเทศเวียดนาม ในช่วงวันที่ 24-27 พ.ย. และจะอ่อนกำลังลงอย่างรวดเร็วเป็นพายุดีเปรสชั่น และหย่อมความกดอากาศต่ำ ตามลำดับ

สภาพอากาศภาคเหนือ (เวลา 06:00 น.วันนี้ - 06:00 น.วันพรุ่งนี้)

อากาศเย็นในตอนเช้า และอุณภูมิจะลดลง 1-3 องศาเซลเซียส โดยมีฝนฟ้าคะนองร้อยละ 10 บางพื้นที่ อุณหภูมิต่ำสุด 19-24 องศาเซลเซียส อุณหภูมิสูงสุด 31-36 องศาเซลเซียส สำหรับบริเวณยอดดอยมีอากาศหนาว อุณหภูมิต่ำสุด 7-15 องศาเซลเซียส ลมตะวันตก ความเร็ว 10-30 กม./ชม.



ภาพถ่ายดาวเทียม

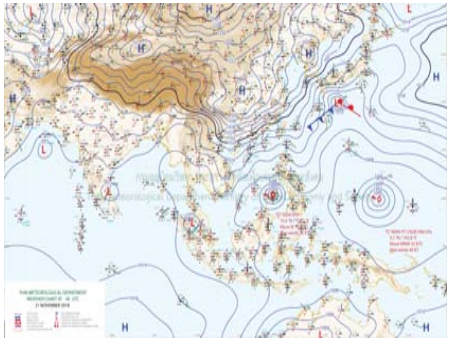

แผนที่อากาศ

2) สรุปสถานการณ์ฝน

สรุปสถานการณ์ฝนในพื้นที่ลุ่มน้ำวัง จากข้อมูลตรวจวัดปริมาณน้ำฝนของสถานีโทรมาตร โครงการพัฒนาระบบพยากรณ์และเตือนภัยทรัพยากรน้ำ กรมทรัพยากรน้ำ สะสม 24 ชั่วโมง ระหว่างวันที่ 21 พฤศจิกายน 2561 เวลา 07:00 น. ถึง วันที่ 22 พฤศจิกายน 2561 เวลา 07:00 น. และข้อมูลคาดการณ์ปริมาณน้ำฝนสะสม จากการประมวลผลข้อมูลภาพ NWP-WRF Model กรมอุตุนิยมวิทยา ดังแสดงในตาราง

สถานีโทรมาตร	ที่ตั้ง	ปริมาณฝนตรวจวัดสะสม (ม.ม.)			ปริมาณฝนสะสมคาดการณ์ล่วงหน้า (ม.ม.)		
		3 วัน	2 วัน	เมื่อวาน	วันนี้	พรุ่งนี้	3 วัน
070116T แม่น้ำวังที่บ้านแม่เตี๊ยะ	ต.แม่ถอด อ.เถิน จ.ลำปาง	0.00	0.00	0.00	29.69	60.26	60.26
070203T ศูนย์พัฒนาเด็กเล็กตำบลวังแก้ว	ต.วังแก้ว อ.วังเหนือ จ.ลำปาง	0.00	0.00	0.00	5.00	24.33	24.33
070603T โรงเรียนสบจางวิทยา	ต.นาสัก อ.แม่เมาะ จ.ลำปาง	0.00	0.00	0.00	12.27	38.78	38.78
070501T บ้านแม่ตาลน้อย	ต.เวียงตาล อ.ห้างฉัตร จ.ลำปาง	0.00	0.00	0.00	25.20	53.67	53.67

โครงการพัฒนาระบบพยากรณ์และเตือนภัยทรัพยากรน้ำ

ศูนย์ป้องกันวิกฤติน้ำ กรมทรัพยากรน้ำ กระทรวงทรัพยากรธรรมชาติและสิ่งแวดล้อม

180 ถนนพระรามที่ 6 ซอย 34 แขวงสามเสนใน เขตพญาไท กรุงเทพมหานคร 10400 โทรศัพท์ 0 2271 6000

http://tele-pwps.dwr.go.th

รายงานสถานการณ์น้ำลุ่มน้ำวัง วันที่ 22 พฤศจิกายน 2561

สถานีโทรมาตร	ที่ตั้ง	ปริมาณฝนตรวจวัดสะสม (ม.ม.)			ปริมาณฝนสะสมคาดการณ์ล่วงหน้า (ม.ม.)		
		3 วัน	2 วัน	เมื่อวาน	วันนี้	พรุ่งนี้	3 วัน
070801T รพ.สต.บ้านท่ามะเกวน	ต.แม่ปะ อ.เถิน จ.ลำปาง	0.00	0.00	0.00	29.69	60.26	60.26
070802T โรงเรียนบ้านแม่พริกบน	ต.แม่พริก อ.แม่พริก จ.ลำปาง	0.00	0.00	0.00	29.69	60.26	60.26
070704T เทศบาลตำบลเสริมซ้าย	ต.เสริมซ้าย อ.เสริมงาม จ.ลำปาง	41.00	22.00	0.00	22.10	65.40	65.40
070305T โรงเรียนเมืองปานวิทยา	ต.เมืองปาน อ.เมืองปาน จ.ลำปาง	0.00	0.00	0.00	6.00	18.25	18.25
070111T แม่น้ำวังที่บ้านแป้นโป่งชัย	ต.บ้านเสา อ.แจ้ห่ม จ.ลำปาง	0.00	0.00	0.00	12.14	25.35	25.35
070112T แม่น้ำวังที่บ้านบุญนาค	ต.บุญนาคพัฒนา อ.เมืองลำปาง จ.ลำปาง	0.00	0.00	0.00	25.20	53.67	53.67

** หมายเหตุ : ปริมาณฝนสะสมคาดการณ์ ได้จากการประมวลผลและคำนวณข้อมูลภาพจาก NWP-WRF Model กรมอุตุนิยมวิทยา**

3) สรุประดับน้ำรายวัน

สรุปสถานการณ์น้ำในพื้นที่ลุ่มน้ำวัง จากข้อมูลตรวจวัดระดับน้ำของสถานีโทรมาตรโครงการพัฒนาระบบพยากรณ์และเตือนภัยทรัพยากรน้ำ กรมทรัพยากรน้ำ ณ เวลา 07:00 น. ของวันที่ 22 พฤศจิกายน 2561 และข้อมูลระดับน้ำคาดการณ์จากแบบจำลองทางคณิตศาสตร์ ดังแสดงในตาราง

สถานีโทรมาตร	ที่ตั้ง	ระดับเตือนภัย	ระดับน้ำตรวจวัด (ม.รทก)		ระดับน้ำคาดการณ์ล่วงหน้า			
			เมื่อวาน	วันนี้	1 วัน	2 วัน	3 วัน	แนวโน้ม
070110T แม่น้ำวังที่ อ.วังเหนือ	ต.วังเหนือ อ.วังเหนือ จ.ลำปาง	403.567	399.46	399.46	399.46	399.78	399.77	เพิ่มขึ้น
070116T แม่น้ำวังที่บ้านแม่เตี๊ยะ	ต.แม่ถอด อ.เถิน จ.ลำปาง	184.565	176.42	176.55	176.55	176.55	176.55	คงที่
070117T แม่น้ำวังที่เทศบาลตำบลแม่ปุ	ต.แม่ปุ อ.แม่พริก จ.ลำปาง	158.715	154.84	154.87	154.87	154.87	154.87	คงที่
070118T แม่น้ำวังที่บ้านแม่สลิด	ต.แม่สลิด อ.บ้านตาก จ.ตาก	131.951	127.69	127.59	127.59	127.59	127.59	คงที่
070604T น้ำแม่จางที่บ้านลูไหม่ไชยมงคล	ต.หัวเสือ อ.แม่ทะ จ.ลำปาง	265.796	259.03	258.94	258.97	259.42	259.25	เพิ่มขึ้น
070111T แม่น้ำวังที่บ้านแป้นโป่งชัย	ต.บ้านเสา อ.แจ้ห่ม จ.ลำปาง	287.89	285.17	285.15	285.15	286.04	286.05	เพิ่มขึ้น
070403T น้ำแม่ตุยที่บ้านแค่	ต.บ้านเป้า อ.เมืองลำปาง จ.ลำปาง	251.727	247.47	247.38	247.41	248.07	248.17	เพิ่มขึ้น
070703T น้ำแม่ต๋ำที่บ้านนาบอน	ต.ทุ่งงาม อ.เสริมงาม จ.ลำปาง	227.696	221.86	221.86	221.86	221.86	221.86	คงที่
070304T น้ำแม่สอยที่บ้านหนองกอก	ต.แม่สุก อ.แจ้ห่ม จ.ลำปาง	342.209	340.81	340.80	340.85	341.26	341.10	เพิ่มขึ้น
070115T น้ำแม่วังที่บ้านอ้อ	ต.แม่ก๊วะ อ.สบปราบ จ.ลำปาง	199.072	193.36	193.47	193.47	193.47	193.47	คงที่
070112T แม่น้ำวังที่บ้านบุญนาค	ต.บุญนาคพัฒนา อ.เมืองลำปาง จ.ลำปาง	249.207	243.51	243.50	243.48	244.27	244.40	เพิ่มขึ้น
070114T แม่น้ำวังที่บ้านปงชัย	ต.บ้านเสด็จ อ.เมืองลำปาง จ.ลำปาง	241.733	236.49	236.53	236.51	237.33	237.50	เพิ่มขึ้น
070113T แม่น้ำวังที่ จ.ลำปาง	ต.เวียงเหนือ อ.เมืองลำปาง จ.ลำปาง	226.935	218.75	218.79	218.77	219.45	219.79	เพิ่มขึ้น

3.1) ระดับน้ำในลำน้ำ

รายงานสถานการณ์น้ำลุ่มน้ำวัง วันที่ 22 พฤศจิกายน 2561



สถานี 070110T แม่น้ำวังที่ อ.วังเหนือ ต.วังเหนือ อ.วังเหนือ จ.ลำปาง ระดับน้ำ 399.46 ม.รทก.

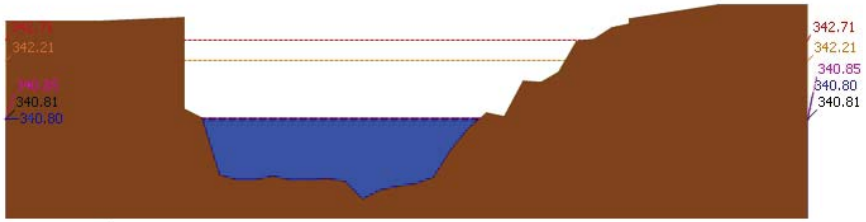

สถานี 070304T น้ำแม่สอยที่บ้านหนองกอก ต.แม่สุก อ.แจ้ห่ม จ.ลำปาง ระดับน้ำ 340.80 ม.รทก.

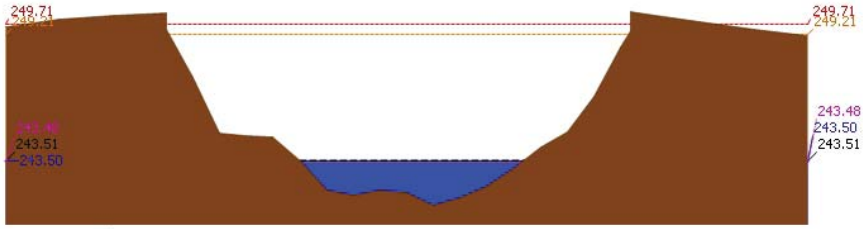

สถานี 070112T แม่น้ำวังที่บ้านบุญนาค ต.บุญนาคพัฒนา อ.เมืองลำปาง จ.ลำปาง ระดับน้ำ 243.50 ม.รทก.

โครงการพัฒนาระบบพยากรณ์และเตือนภัยทรัพยากรน้ำ

ศูนย์ป้องกันวิกฤติน้ำ กรมทรัพยากรน้ำ กระทรวงทรัพยากรธรรมชาติและสิ่งแวดล้อม

180 ถนนพระรามที่ 6 ซอย 34 แขวงสามเสนใน เขตพญาไท กรุงเทพมหานคร 10400 โทรศัพท์ 0 2271 6000

http://tele-pwps.dwr.go.th

รายงานสถานการณ์น้ำลุ่มน้ำวัง วันที่ 22 พฤศจิกายน 2561

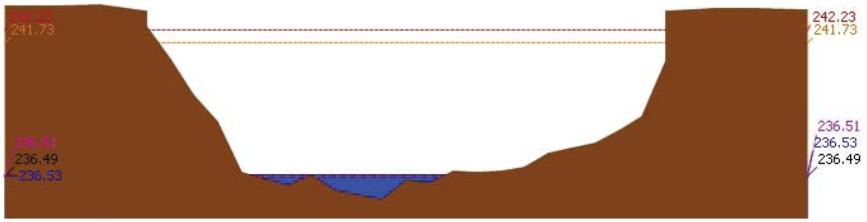

สถานี 070114T แม่น้ำวังที่บ้านปงชัย ต.บ้านเสด็จ อ.เมืองลำปาง จ.ลำปาง ระดับน้ำ 236.53 ม.รทก.

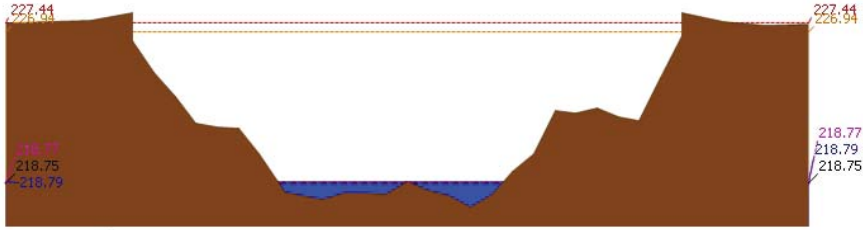

สถานี 070113T แม่น้ำวังที่ จ.ลำปาง ต.เวียงเหนือ อ.เมืองลำปาง จ.ลำปาง ระดับน้ำ 218.79 ม.รทก.

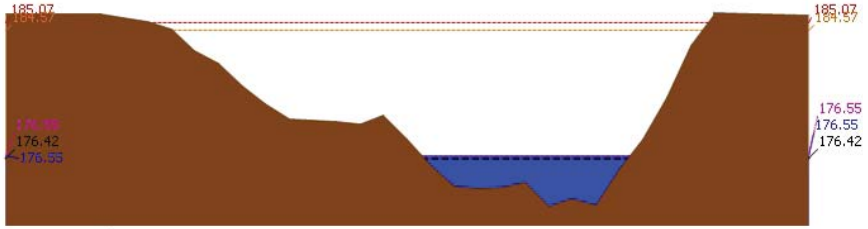

สถานี 070116T แม่น้ำวังที่บ้านแม่เตี๊ยะ ต.แม่ถอด อ.เถิน จ.ลำปาง ระดับน้ำ 176.55 ม.รทก.

รายงานสถานการณ์น้ำลุ่มน้ำวัง วันที่ 22 พฤศจิกายน 2561

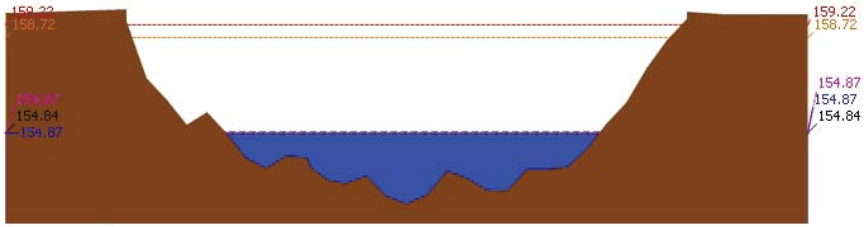

สถานี 070117T แม่น้ำวังที่เทศบาลตำบลแม่ปุ ต.แม่ปุ อ.แม่พริก จ.ลำปาง ระดับน้ำ 154.87 ม.รทก.

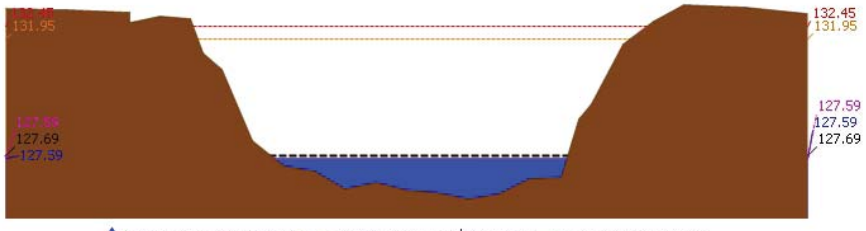

สถานี 070118T แม่น้ำวังที่บ้านแม่สลิด ต.แม่สลิด อ.บ้านตาก จ.ตาก ระดับน้ำ 127.59 ม.รทก.



สถานี 070604T น้ำแม่จางที่บ้านสูไหมไชยมงคล ต.หัวเสือ อ.แม่ทะ จ.ลำปาง ระดับน้ำ 258.94 ม.รทก.

โครงการพัฒนาระบบพยากรณ์และเตือนภัยทรัพยากรน้ำ

ศูนย์ป้องกันวิกฤติน้ำ กรมทรัพยากรน้ำ กระทรวงทรัพยากรธรรมชาติและสิ่งแวดล้อม

180 ถนนพระรามที่ 6 ซอย 34 แขวงสามเสนใน เขตพญาไท กรุงเทพมหานคร 10400 โทรศัพท์ 0 2271 6000

http://tele-pwps.dwr.go.th

รายงานสถานการณ์น้ำลุ่มน้ำวัง วันที่ 22 พฤศจิกายน 2561

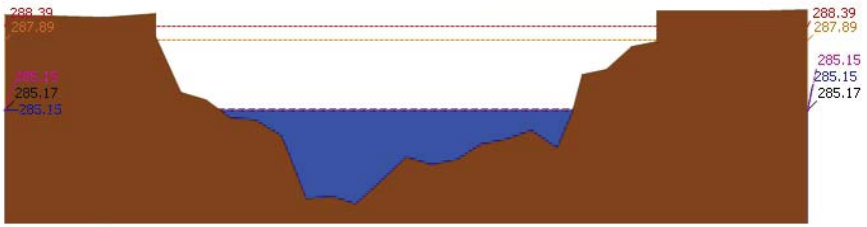

สถานี 070111T แม่น้ำวังที่บ้านแป้นโป่งชัย ต.บ้านเสา อ.แจ้ห่ม จ.ลำปาง ระดับน้ำ 285.15 ม.รทก.

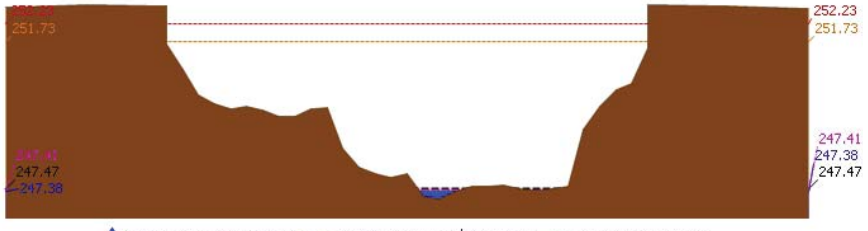

สถานี 070403T น้ำแม่คุ่ยที่บ้านแค่ ต.บ้านเป้า อ.เมืองลำปาง จ.ลำปาง ระดับน้ำ 247.38 ม.รทก.

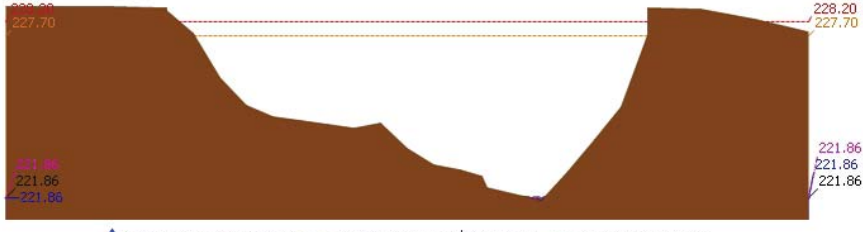

สถานี 070703T น้ำแม่ต๋ำที่บ้านนาบอน ต.ทุ่งงาม อ.เสริมงาม จ.ลำปาง ระดับน้ำ 221.86 ม.รทก.

รายงานสถานการณ์น้ำลุ่มน้ำวัง วันที่ 22 พฤศจิกายน 2561

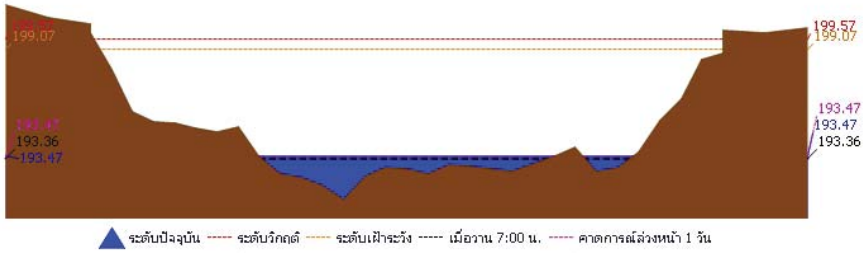

สถานี 070115T น้ำแม่วังที่บ้านอ้อ ต.แม่ก๊วะ อ.สบปราบ จ.ลำปาง ระดับน้ำ 193.47 ม.รทก.

4) ผลการวิเคราะห์สถานการณ์น้ำ

ผลการคำนวณระดับน้ำ สถานี 070110T แม่น้ำวังที่ อ.วังเหนือ ต.วังเหนือ อ.วังเหนือ จ.ลำปาง

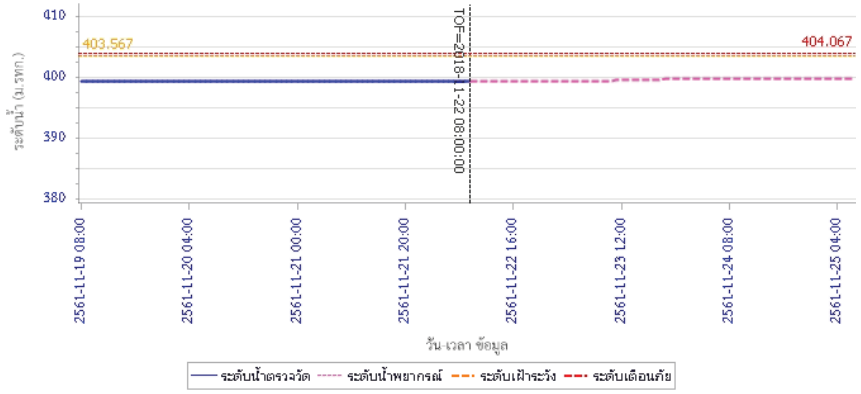

โครงการพัฒนาระบบพยากรณ์และเตือนภัยทรัพยากรน้ำ

ศูนย์ป้องกันวิกฤติน้ำ กรมทรัพยากรน้ำ กระทรวงทรัพยากรธรรมชาติและสิ่งแวดล้อม

180 ถนนพระรามที่ 6 ซอย 34 แขวงสามเสนใน เขตพญาไท กรุงเทพมหานคร 10400 โทรศัพท์ 0 2271 6000

http://tele-pwps.dwr.go.th

รายงานสถานการณ์น้ำลุ่มน้ำวัง วันที่ 22 พฤศจิกายน 2561

ผลการคำนวณระดับน้ำ สถานี 070304T น้ำแม่สอยที่บ้านหนองกอก ต.แม่สุก อ.แจ้ห่ม จ.ลำปาง

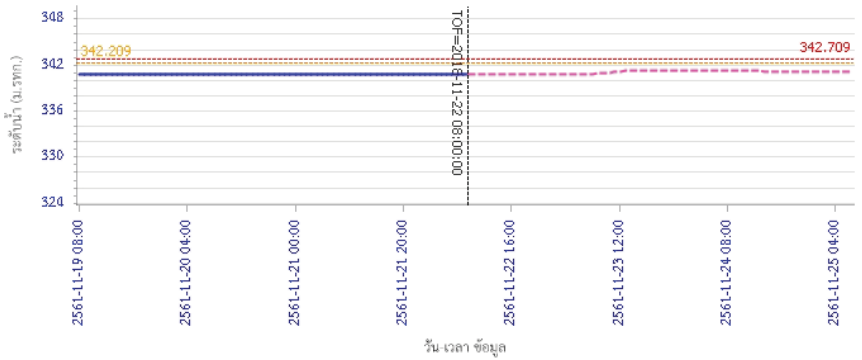

ผลการคำนวณระดับน้ำ สถานี 070112T แม่น้ำวังที่บ้านบุญนาค ต.บุญนาคพัฒนา อ.เมืองลำปาง จ.ลำปาง

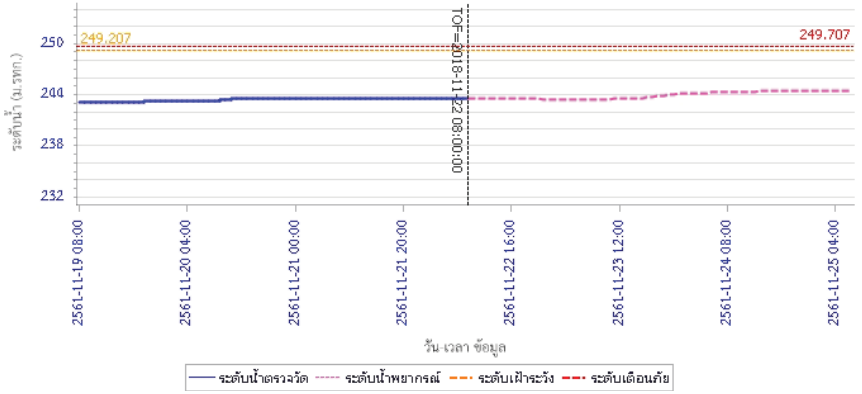

รายงานสถานการณ์น้ำลุ่มน้ำวัง วันที่ 22 พฤศจิกายน 2561

ผลการคำนวณระดับน้ำ สถานี 070114T แม่น้ำวังที่บ้านปงชัย ต.บ้านเสด็จ อ.เมืองลำปาง จ.ลำปาง

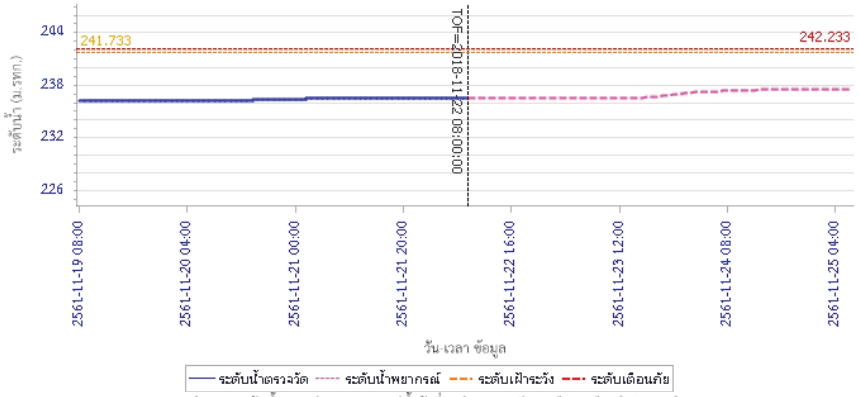

ผลการคำนวณระดับน้ำ สถานี 070113T แม่น้ำวังที่ จ.ลำปาง ต.เวียงเหนือ อ.เมืองลำปาง จ.ลำปาง

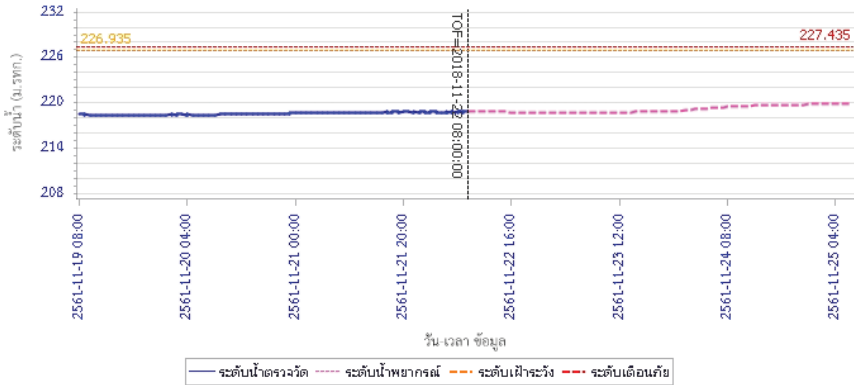

โครงการพัฒนาระบบพยากรณ์และเตือนภัยทรัพยากรน้ำ

ศูนย์ป้องกันวิกฤติน้ำ กรมทรัพยากรน้ำ กระทรวงทรัพยากรธรรมชาติและสิ่งแวดล้อม

180 ถนนพระรามที่ 6 ซอย 34 แขวงสามเสนใน เขตพญาไท กรุงเทพมหานคร 10400 โทรศัพท์ 0 2271 6000

http://tele-pwps.dwr.go.th

รายงานสถานการณ์น้ำลุ่มน้ำวัง วันที่ 22 พฤศจิกายน 2561

ผลการคำนวณระดับน้ำ สถานี 070116T แม่น้ำวังที่บ้านแม่เตี๊ยะ ต.แม่ถอด อ.เถิน จ.ลำปาง

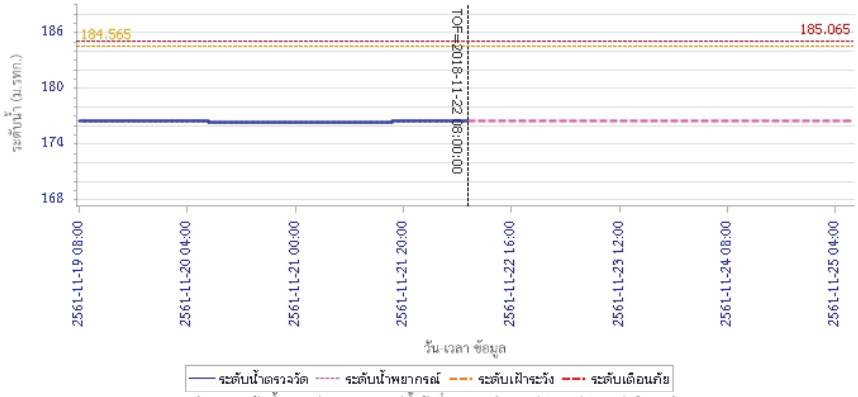

ผลการคำนวณระดับน้ำ สถานี 070117T แม่น้ำวังที่เทศบาลตำบลแม่ปุ ต.แม่ปุ อ.แม่พริก จ.ลำปาง

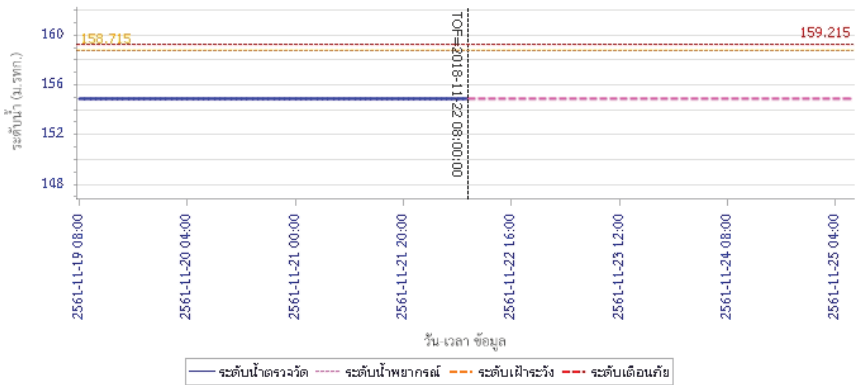

รายงานสถานการณ์น้ำลุ่มน้ำวัง วันที่ 22 พฤศจิกายน 2561

ผลการคำนวณระดับน้ำ สถานี 070118T แม่น้ำวังที่บ้านแม่สลิด ต.แม่สลิด อ.บ้านตาก จ.ตาก

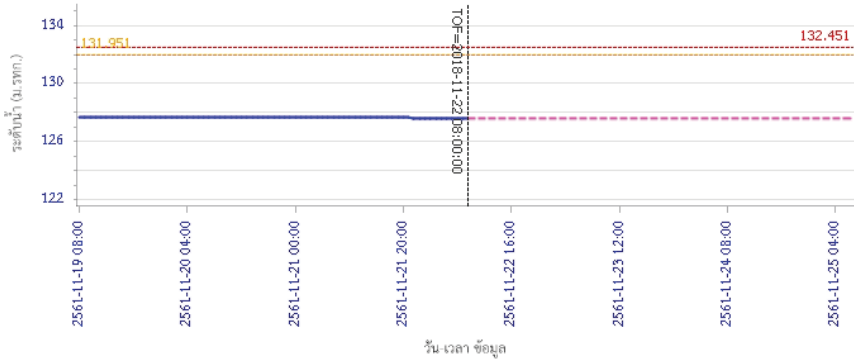

ผลการคำนวณระดับน้ำ สถานี 070604T น้ำแม่จางที่บ้านสู่ใหม่ใขยมงคล ต.หัวเสือ อ.แม่ทะ จ.ลำปาง

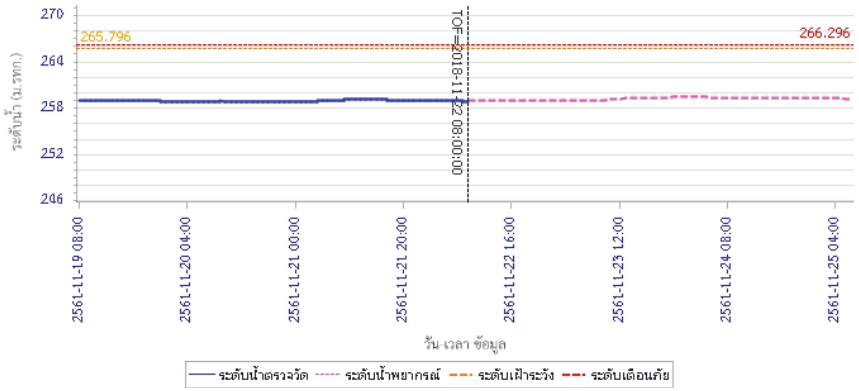

โครงการพัฒนาระบบพยากรณ์และเตือนภัยทรัพยากรน้ำ

ศูนย์ป้องกันวิกฤติน้ำ กรมทรัพยากรน้ำ กระทรวงทรัพยากรธรรมชาติและสิ่งแวดล้อม

180 ถนนพระรามที่ 6 ซอย 34 แขวงสามเสนใน เขตพญาไท กรุงเทพมหานคร 10400 โทรศัพท์ 0 2271 6000

http://tele-pwps.dwr.go.th

รายงานสถานการณ์น้ำลุ่มน้ำวัง วันที่ 22 พฤศจิกายน 2561

ผลการคำนวณระดับน้ำ สถานี 070111T แม่น้ำวังที่บ้านแป้นโป่งขัย ต.บ้านเสา อ.แจ้ห่ม จ.ลำปาง

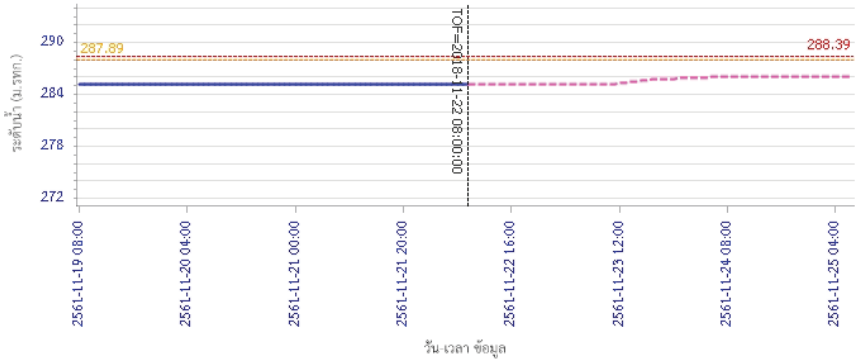

ผลการคำนวณระดับน้ำ สถานี 070403T น้ำแม่ตุ๋ยที่บ้านแค่ ต.บ้านเป้า อ.เมืองลำปาง จ.ลำปาง

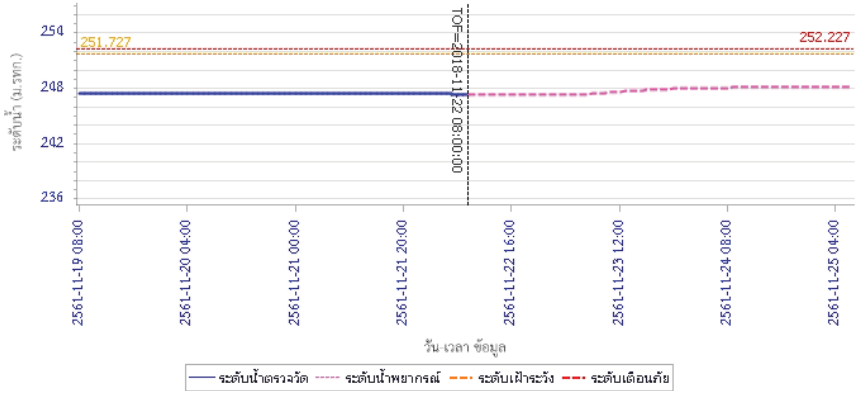

รายงานสถานการณ์น้ำลุ่มน้ำวัง วันที่ 22 พฤศจิกายน 2561

ผลการคำนวณระดับน้ำ สถานี 070703T น้ำแม่ตำที่บ้านนาบอน ต.ทุ่งงาม อ.เสริมงาม จ.ลำปาง

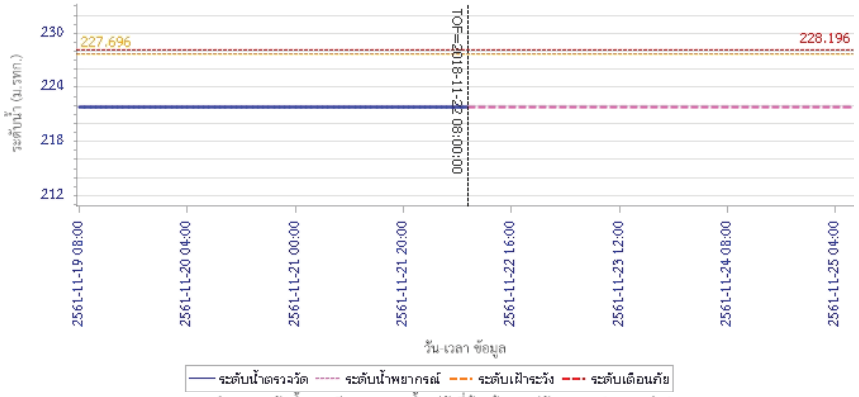

ผลการคำนวณระดับน้ำ สถานี 070115T น้ำแม่วังที่บ้านอ้อ ต.แม่ก๊วะ อ.สบปราบ จ.ลำปาง

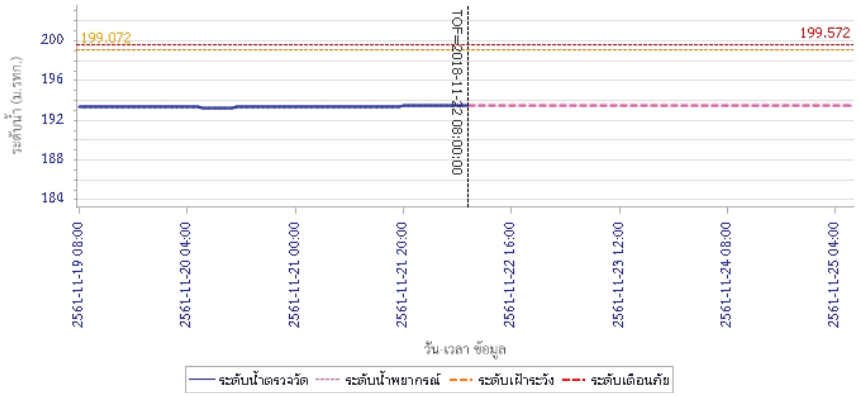

5) สรุปสถานการณ์น้ำ

สถานการณ์ในลุ่มน้ำวัง อยู่ในภาวะปกติ

รายงานสถานการณ์น้ำลุ่มน้ำยมและน่าน
วันที่ 22 พฤศจิกายน 2561

1) สภาพภูมิอากาศ

ลักษณะอากาศทั่วไป (ที่มา: กรมอุตุนิยมวิทยา)

พยากรณ์อากาศ 24 ชั่วโมงข้างหน้า บริเวณภาคใต้มีฝนลดลง สำหรับบริเวณภาคเหนือ ภาคตะวันออกเฉียงเหนือ ภาคกลาง และภาคตะวันออก มีฝนได้บางพื้นที่ และอุณหภูมิจะลดลง 1-3 องศาเซลเซียส อนึ่ง พายุดีเปรสชันบริเวณทางตอนใต้ของประเทศฟิลิปปินส์ ได้เคลื่อนสู่ทะเลจีนใต้ตอนกลางแล้ว มีแนวโน้มจะทวีกำลังแรงขึ้นเป็นพายุโซนร้อน และคาดว่าจะเคลื่อนขึ้นฝั่งทางตอนใต้ของประเทศเวียดนาม ในช่วงวันที่ 24-27 พ.ย. และจะอ่อนกำลังลงอย่างรวดเร็วเป็นพายุดีเปรสชั่น และหย่อมความกดอากาศต่ำ ตามลำดับ

อากาศเย็นในตอนเช้า และอุณหภูมิจะลดลง 1-3 องศาเซลเซียส โดยมีฝนฟ้าคะนองร้อยละ 10 บางพื้นที่ อุณหภูมิต่ำสุด 19-24 องศาเซลเซียส อุณหภูมิสูงสุด 31-36 องศาเซลเซียส สำหรับบริเวณยอดดอยมีอากาศหนาว อุณหภูมิต่ำสุด 7-15 องศาเซลเซียส **ผลคาดการณ์ปริมาณน้ำฝนล่วงหน้า 1-7 วัน** ในช่วงวันที่ 21-22 พ.ย. อากาศเย็นกับมีหมอกบางในตอนเช้า โดยมีฝนเล็กน้อยบางแห่ง สำหรับบริเวณยอดดอยอากาศหนาว อุณหภูมิต่ำสุด 8-15 องศาเซลเซียส อุณหภูมิต่ำสุด 20-22 องศาเซลเซียส อุณหภูมิสูงสุด 29-34 องศาเซลเซียส ลมตะวันออกเฉียงเหนือ ความเร็ว 10-30 กม./ชม. ส่วนในช่วงวันที่ 23-27 พ.ย. อากาศเย็นในตอนเช้า กับมีฝนเล็กน้อยบางแห่ง และอุณหภูมิจะลดลง 2-4 องศาเซลเซียส กับมีลมแรง สำหรับบริเวณยอดดอยอากาศหนาวถึงหนาวจัด อุณหภูมิต่ำสุด 6-14 องศาเซลเซียส อุณหภูมิต่ำสุด 18-21 องศาเซลเซียส อุณหภูมิสูงสุด 29-32 องศาเซลเซียส

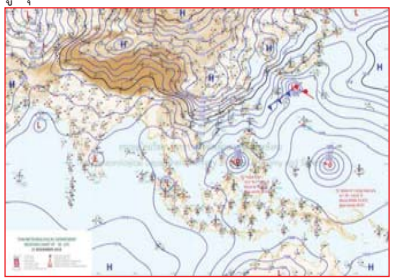

แผนที่อากาศ วันที่ 22 พ.ย. 2561 เวลา 07.00 น.

ภาพถ่ายจากดาวเทียม วันที่ 22 พ.ย. 2561

2) สถานการณ์ฝน

จากข้อมูลสถานการณ์ฝนในพื้นที่ลุ่มน้ำยมและน่านของวันที่ 22 พฤศจิกายน 2561 จากกรมทรัพยากรน้ำ กรมอุตุนิยมวิทยา กรมชลประทาน และสถาบันสารสนเทศทรัพยากรน้ำและการเกษตร (องค์การมหาชน) พบว่า ไม่มีปริมาณฝนตกในพื้นที่ลุ่มน้ำยมและน่าน

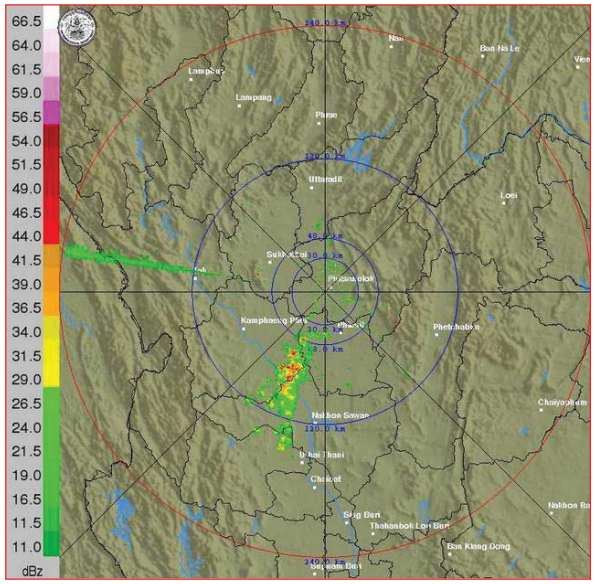

ภาพเรดาห์ตรวจอากาศ “พิษณุโลก” ณ วันที่ 22 พฤศจิกายน 2561 (ที่มา : กรมอุตุนิยมวิทยา)

สถานการณ์น้ำฝน

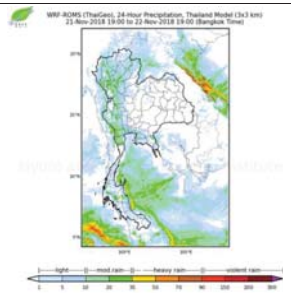

แผนที่การคาดการณ์น้ำฝนวันที่ 22 พ.ย.61

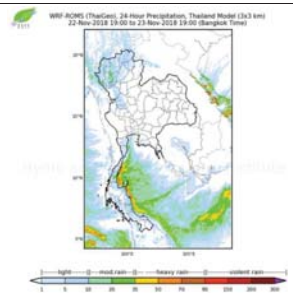

แผนที่การคาดการณ์น้ำฝนวันที่ 23 พ.ย.61

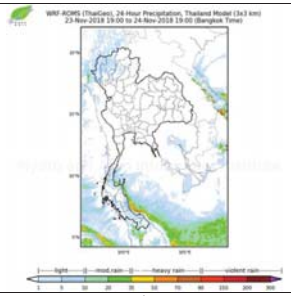

แผนที่การคาดการณ์น้ำฝนวันที่ 24 พ.ย.61

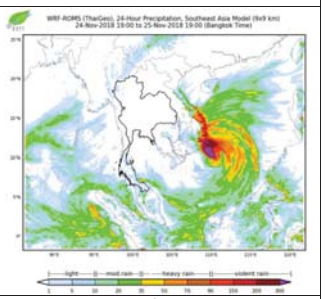

แผนที่การคาดการณ์น้ำฝนวันที่ 25 พ.ย.61

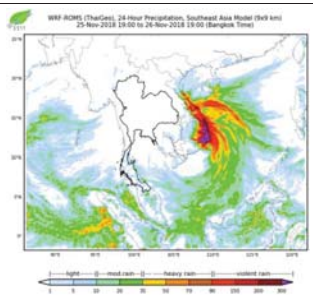

แผนที่การคาดการณ์น้ำฝนวันที่ 26 พ.ย.61

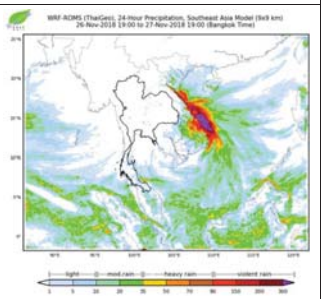

แผนที่การคาดการณ์น้ำฝนวันที่ 27 พ.ย.61

ที่มา : www.thaiwater.net

ผลการคาดการณ์ปริมาณฝนล่วงหน้า

3) ข้อมูลปริมาณน้ำในลำน้ำ

ปัจจุบันสถานการณ์น้ำในลุ่มน้ำยมอยู่ในภาวะปกติ ระดับน้ำในลำน้ำส่วนใหญ่มีแนวโน้มทรงตัว และสถานการณ์น้ำในลำน้ำน่านอยู่ในภาวะปกติ ระดับน้ำในลำน้ำส่วนใหญ่มีแนวโน้มทรงตัว

สถานการณ์น้ำท่า (18 – 22 พ.ย. 2561 ที่มา: กรมชลประทาน)

สถานี	แม่น้ำ	อำเภอ	จังหวัด	ระดับตลิ่ง	อาทิตย์	จันทร์	อังคาร	พุธ	พฤหัสบดี
				ปริมาณน้ำ (ลบ.ม./วิ.)	18 พ.ย.	19 พ.ย.	20 พ.ย.	21 พ.ย.	22 พ.ย.
Y.14	ยม	ศรีสัชนาลัย	สุโขทัย	12.00	1.65	1.60	1.59	1.55	1.56
				2,319	63.28	61.00	60.56	58.81	59.24
Y.16	ยม	บางระกำ	พิษณุโลก	7.00	1.30	1.34	2.29	1.77	1.61
				207.0	***	***	***	***	***
Y.5	ยม	โพทะเล	พิจิตร	8.25	3.96	3.90	3.89	3.85	3.99
				652	***	***	149.20	***	***
N.60	น่าน	ตรอน	อุตรดิตถ์	9.70	1.55	1.70	1.85	1.94	1.93
				2,055	267.50	282.00	297.30	306.80	305.70
N.27A	น่าน	พรหมพิราม	พิษณุโลก	9.17	2.59	2.70	2.84	2.91	3.13
				476	228.00	234.90	244.00	248.60	263.80
N.7A	น่าน	บางมูลนาก	พิจิตร	10.78	3.23	3.21	3.28	3.39	3.48
				1,152	233.80	232.20	238.00	247.20	255.10

*** ยังไม่ได้รับรายงาน

สถานีสะพานพระแม่ยา อ.เมือง จ.สุโขทัย (ลุ่มน้ำยม)

สถานีสะพานเฉลิมพระเกียรติ อ.บางมูลนาก จ.พิจิตร (ลุ่มน้ำน่าน)

ปริมาณน้ำในลำน้ำในพื้นที่ลุ่มน้ำยมและน่าน

4) สรุป

- สถานการณ์น้ำในลุ่มน้ำยมอยู่ในภาวะปกติ (ระดับน้ำต่ำกว่าระดับตลิ่งต่ำสุด) ระดับน้ำในลำน้ำส่วนใหญ่มีแนวโน้มทรงตัว
- สถานการณ์น้ำในลุ่มน้ำน่านอยู่ในภาวะปกติ (ระดับน้ำต่ำกว่าระดับตลิ่งต่ำสุด) ระดับน้ำในลำน้ำส่วนใหญ่มีแนวโน้มทรงตัว

รายงานสถานการณ์น้ำลุ่มน้ำเจ้าพระยา
วันที่ 22 พฤศจิกายน 2561

1) สภาพภูมิอากาศ

ลักษณะอากาศทั่วไป (ที่มา: กรมอุตุนิยมวิทยา)

พยากรณ์อากาศ 24 ชั่วโมง บริเวณภาคใต้มีฝนลดลง สำหรับบริเวณภาคเหนือ ภาคตะวันออกเฉียงเหนือ ภาคกลาง และภาคตะวันออก มีฝนได้บางพื้นที่และอุณหภูมิจะลดลง 1-3 องศาเซลเซียส

อนึ่ง พายุดีเปรสชันบริเวณทางตอนใต้ของประเทศฟิลิปปินส์ ได้เคลื่อนสู่ทะเลจีนใต้ตอนกลางแล้ว มีแนวโน้มจะทวีกำลังแรงขึ้นเป็นพายุโซนร้อน และคาดว่าจะเคลื่อนขึ้นฝั่งทางตอนใต้ของประเทศเวียดนาม ในช่วงวันที่ 24-27 พ.ย. และจะอ่อนกำลังลงอย่างรวดเร็วเป็นพายุดีเปรสชั่น และหย่อมความกดอากาศต่ำตามลำดับ

บริเวณความกดอากาศสูงกำลังปานกลางอีกระลอกหนึ่งจากประเทศจีนได้แผ่ลงมาปกคลุมบริเวณประเทศจีนตอนใต้และประเทศเวียดนามตอนบนแล้ว คาดว่าจะแผ่ลงมาปกคลุมประเทศไทยตอนบนและทะเลจีนใต้ ในวันพรุ่งนี้ (23 พ.ย. 2561) ลักษณะเช่นนี้ทำให้ประเทศไทยตอนบนมีฝนฟ้าคะนองเกิดขึ้นในระยะแรก หลังจากนั้นจะมีอากาศเย็นอุณหภูมิจะลดลง 1-3 องศาเซลเซียส กับมีลมแรงสำหรับมรสุมตะวันออกเฉียงเหนือที่พัดปกคลุมบริเวณอ่าวไทยและภาคใต้จะมีกำลังแรงขึ้น ทำให้ภาคใต้มีฝนตกต่อเนื่อง ส่วนคลื่นลมบริเวณอ่าวไทยและทะเล อันดามันมีกำลังปานกลาง

สภาพอากาศภาคกลาง มีเมฆบางส่วน และอุณภูมิจะลดลง 1-2 องศาเซลเซียส โดยมีฝนฟ้าคะนองร้อยละ 10 บางพื้นที่ อุณหภูมิต่ำสุด 22-25 องศาเซลเซียส อุณหภูมิสูงสุด 34-36 องศาเซลเซียส ลมตะวันออกเฉียงเหนือ ความเร็ว 10-30 กม./ชม.

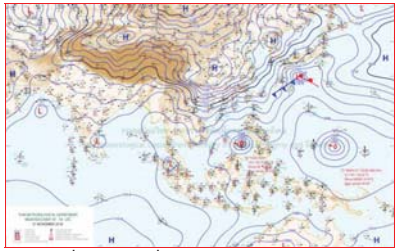

แผนที่อากาศ วันที่ 22 พ.ย. 2561 เวลา 07.00 น.

ภาพถ่ายจากดาวเทียม วันที่ 22 พ.ย. 2561

2) สถานการณ์ฝน

จากข้อมูลสถานการณ์ฝนในพื้นที่ลุ่มน้ำเจ้าพระยาของวันที่ 22 พฤศจิกายน 2561 จากกรมทรัพยากรน้ำ กรมอุตุนิยมวิทยา กรมชลประทาน และสถาบันสารสนเทศทรัพยากรน้ำและการเกษตร (องค์การมหาชน) พบว่ามีฝนตกเล็กน้อยในพื้นที่ลุ่มน้ำ

สถานการณ์น้ำฝน

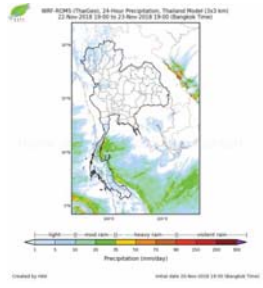

แผนที่การคาดการณ์น้ำฝนวันที่ 23 พ.ย. 61

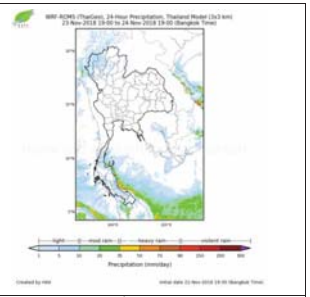

แผนที่การคาดการณ์น้ำฝนวันที่ 24 พ.ย. 61



แผนที่การคาดการณ์น้ำฝนวันที่ 25 พ.ย. 61

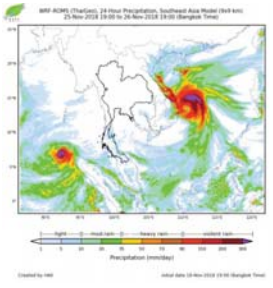

แผนที่การคาดการณ์น้ำฝนวันที่ 26 พ.ย. 61

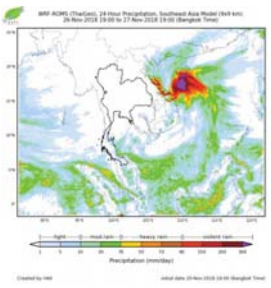

แผนที่การคาดการณ์น้ำฝนวันที่ 27 พ.ย. 61

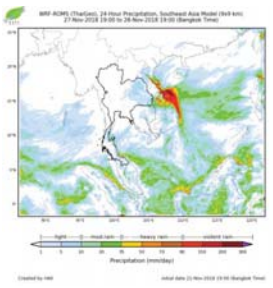

แผนที่การคาดการณ์น้ำฝนวันที่ 28 พ.ย. 61

ที่มา : www.thaiwater.net

3) ข้อมูลปริมาณน้ำในลำน้ำ

ลุ่มน้ำเจ้าพระยา ระดับน้ำอยู่ในเกณฑ์ปกติ โดยระดับน้ำยังคงทรงตัว

<u>สถานการณ์น้ำท่า</u> (22 พ.ย. – 24 พ.ย. 2561 ที่มา: กรมชลประทาน)

สถานี	แม่น้ำ	อำเภอ	จังหวัด	ระดับตลิ่ง ปริมาณน้ำ (ลบ.ม./วิ.)	พฤหัส 22 พ.ย.	ศุกร์ 23 พ.ย.	เสาร์ 24 พ.ย.
C.2	เจ้าพระยา	เมือง	นครสวรรค์	26.20	18.65	18.61	18.54
				3,590	477	466	411
C.13	เขื่อนเจ้าพระยา	สรรพยา	ชัยนาท	17.21	15.98	15.90	15.90
				2,840	90	90	90
C.3	เจ้าพระยา	เมือง	สิงห์บุรี	11.70	2.93	2.91	2.87
				2,340	**	**	**
C.35	เจ้าพระยา	พระนครศรีอยุธยา	พระนครศรีอยุธยา	4.58	0.62	0.60	0.58
				1,155	**	**	**
C.36	คลองบางหลวง	บางบาล	พระนครศรีอยุธยา	4.00	0.23	0.22	0.22
				404	**	**	**
C.37	คลองบางบาน	บางบาล	พระนครศรีอยุธยา	3.80	0.27	0.26	0.25
				134	**	**	**

สถานีทับกฤช ต.ทับกฤชใต้ อ.ชุมแสง จ.นครสวรรค์ (ลุ่มน้ำเจ้าพระยา)

สถานีบ้านหาดเสลา ต.หัวดง อ.เก้าเลี้ยว จ.นครสวรรค์ (ลุ่มน้ำเจ้าพระยา)

สถานีบ้านท้ายดง ต.บางกระบือ อ.สามโคก จ.ปทุมธานี (ลุ่มน้ำเจ้าพระยา)

สถานีสะพานปรีดี-ธำรง ต.หัวรอ อ.พระนครศรีอยุธยา จ.พระนครศรีอยุธยา (ลุ่มน้ำเจ้าพระยา)

ปริมาณน้ำในลำน้ำของคลองต่างๆ ในพื้นที่ลุ่มน้ำเจ้าพระยา

4) สรุป

สถานการณ์ในลุ่มน้ำเจ้าพระยาอยู่ในเกณฑ์ปกติ โดยระดับน้ำเขื่อนเจ้าพระยามีปริมาณน้ำไหลผ่าน 90 ลบ.ม./วินาที ระดับน้ำเหนือเขื่อน + 15.98 ม.รทก. ระดับน้ำท้ายเขื่อน +5.90 ม.รทก.

รายงานสถานการณ์น้ำลุ่มน้ำสะแกกรัง วันที่ 22 พฤศจิกายน 2561

1) สภาพภูมิอากาศ (ที่มา : กรมอุตุนิยมวิทยา)

ลักษณะอากาศทั่วไป

พยากรณ์อากาศ 24 ชั่วโมงข้างหน้า บริเวณภาคใต้มีฝนลดลง สำหรับบริเวณภาคเหนือ ภาคตะวันออกเฉียงเหนือ ภาคกลาง และภาคตะวันออก มีฝนได้บางพื้นที่ และอุณหภูมิจะลดลง 1-3 องศาเซลเซียส อนึ่ง พายุดีเปรสชันบริเวณทางตอนใต้ของประเทศฟิลิปปินส์ ได้เคลื่อนสู่ทะเลจีนใต้ตอนกลางแล้ว มีแนวโน้มจะทวีกำลังแรงขึ้นเป็นพายุโซนร้อน และคาดว่าจะเคลื่อนขึ้นฝั่งทางตอนใต้ของประเทศเวียดนาม ในช่วงวันที่ 24-27 พ.ย. และจะอ่อนกำลังลงอย่างรวดเร็วเป็นพายุดีเปรสชั่น และหย่อมความกดอากาศต่ำ ตามลำดับ

สภาพอากาศภาคกลาง (เวลา 06:00 น.วันนี้ - 06:00 น.วันพรุ่งนี้)

มีเมฆบางส่วน และอุณภูมิจะลดลง 1-2 องศาเซลเซียส โดยมีฝนฟ้าคะนองร้อยละ 10 บางพื้นที่ อุณหภูมิต่ำสุด 22-25 องศาเซลเซียส อุณหภูมิสูงสุด 34-36 องศาเซลเซียส ลมตะวันออกเฉียงเหนือ ความเร็ว 10-30 กม./ชม.



ภาพถ่ายดาวเทียม

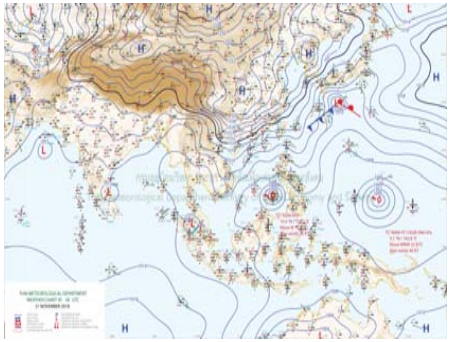

แผนที่อากาศ

2) สรุปสถานการณ์ฝน

สรุปสถานการณ์ฝนในพื้นที่ลุ่มน้ำสะแกกรัง จากข้อมูลตรวจวัดปริมาณน้ำฝนของสถานีโทรมาตร โครงการพัฒนาระบบพยากรณ์และเตือนภัยทรัพยากรน้ำ กรมทรัพยากรน้ำ สะสม 24 ชั่วโมง ระหว่างวันที่ 21 พฤศจิกายน 2561 เวลา 07:00 น. ถึง วันที่ 22 พฤศจิกายน 2561 เวลา 07:00 น. และข้อมูลคาดการณ์ปริมาณน้ำฝนสะสม จากการประมวลผลข้อมูลภาพ NWP-WRF Model กรมอุตุนิยมวิทยา ดังแสดงในตาราง

สถานีโทรมาตร	ที่ตั้ง	ปริมาณฝนตรวจวัดสะสม (ม.ม.)			ปริมาณฝนสะสมคาดการณ์ล่วงหน้า (ม.ม.)		
		3 วัน	2 วัน	เมื่อวาน	วันนี้	พรุ่งนี้	3 วัน
110501T น้ำแม่วงก์ที่บ้านคลองสาลี	ต.ลาดยาว อ.ลาดยาว จ.นครสวรรค์	0.00	0.00	0.00	0.64	22.18	22.18
110202T โรงเรียนบ้านยอดห้วยแก้ว	ต.แม่เล่ย์ อ.แม่วงก์ จ.นครสวรรค์	0.00	0.00	0.00	60.67	109.51	109.51
110505T ที่ว่าการอำเภอแม่วงก์	ต.แม่วงก์ อ.แม่วงก์ จ.นครสวรรค์	0.00	0.00	0.00	7.71	11.43	11.43
110304T โรงเรียนอนุบาลแม่เป็น	ต.แม่เป็น อ.แม่เป็น จ.นครสวรรค์	0.00	0.00	0.00	26.94	35.97	35.97
110305T รพ.สต.บ้านร่องตาที	ต.น้ำรอบ อ.ลานสัก จ.อุทัยธานี	0.00	0.00	0.00	26.94	35.97	35.97
110506T สาธารณสุข อ.หนองฉาง	ต.หนองฉาง อ.หนองฉาง จ.อุทัยธานี	0.00	0.00	0.00	7.71	11.43	11.43

โครงการพัฒนาระบบพยากรณ์และเตือนภัยทรัพยากรน้ำ

ศูนย์ป้องกันวิกฤติน้ำ กรมทรัพยากรน้ำ กระทรวงทรัพยากรธรรมชาติและสิ่งแวดล้อม

180 ถนนพระรามที่ 6 ซอย 34 แขวงสามเสนใน เขตพญาไท กรุงเทพมหานคร 10400 โทรศัพท์ 0 2271 6000

http://tele-pwps.dwr.go.th

รายงานสถานการณ์น้ำลุ่มน้ำสะแกกรัง วันที่ 22 พฤศจิกายน 2561

สถานีโทรมาตร	ที่ตั้ง	ปริมาณฝนตรวจวัดสะสม (ม.ม.)			ปริมาณฝนสะสมคาดการณ์ล่วงหน้า (ม.ม.)		
		3 วัน	2 วัน	เมื่อวาน	วันนี้	พรุ่งนี้	3 วัน
110303T คลองโพธิ์ที่บ้านทุ่งสงบ	ต.ไผ่เขียว อ.สว่างอารมณ์ จ.อุทัยธานี	0.00	0.00	0.00	26.94	35.97	35.97

** หมายเหตุ : ปริมาณฝนสะสมคาดการณ์ ได้จากการประมวลผลและคำนวณข้อมูลภาพจาก NWP-WRF Model กรมอุตุนิยมวิทยา**

3) สรุประดับน้ำรายวัน

สรุปสถานการณ์น้ำในพื้นที่ลุ่มน้ำสะแกกรัง จากข้อมูลตรวจวัดระดับน้ำของสถานีโทรมาตรโครงการพัฒนาระบบพยากรณ์และเตือนภัยทรัพยากรน้ำ กรมทรัพยากรน้ำ ณ เวลา 07:00 น. ของวันที่ 22 พฤศจิกายน 2561 และข้อมูลระดับน้ำคาดการณ์จากแบบจำลองทางคณิตศาสตร์ ดังแสดงในตาราง

สถานีโทรมาตร	ที่ตั้ง	ระดับเตือนภัย	ระดับน้ำตรวจวัด (ม.รทก)		ระดับน้ำคาดการณ์ล่วงหน้า			
			เมื่อวาน	วันนี้	1 วัน	2 วัน	3 วัน	แนวโน้ม
110501T น้ำแม่วงก์ที่บ้านคลองสาลี	ต.ลาดยาว อ.ลาดยาว จ.นครสวรรค์	66.2	63.85	63.64	63.64	63.64	63.64	คงที่
110503T แม่น้ำตากแดดที่บ้านหนองขาลาย	ต.หนองหลวง อ.สว่างอารมณ์ จ.อุทัยธานี	31.7	30.01	29.95	29.95	29.95	29.95	เพิ่มขึ้น
110504T แม่น้ำตากแดดที่บ้านบุญลือ	ต.เนินแจง อ.เมืองอุทัยธานี จ.อุทัยธานี	21.7	17.50	17.50	17.50	17.50	17.50	คงที่
110301T คลองโพธิ์ที่บ้านคลองบ่วงสามัคคี	ต.ป่างสวรรค์ อ.ชุมตาบง จ.นครสวรรค์	125.876	124.20	124.15	124.15	124.15	124.15	คงที่
110302T คลองท่าข้ามที่บ้านท่าข้าม	ต.ห้วยน้ำหอม อ.ลาดยาว จ.นครสวรรค์	75.5	73.74	73.72	73.72	73.72	73.71	คงที่
110303T คลองโพธิ์ที่บ้านทุ่งสงบ	ต.ไผ่เขียว อ.สว่างอารมณ์ จ.อุทัยธานี	47.7	45.00	45.00	45.00	45.00	44.99	คงที่
110401T ห้วยทับเสลาที่บ้านบุ่งอ้ายเจี้ยม	ต.ระบำ อ.ลานสัก จ.อุทัยธานี	125.855	123.54	124.42	124.42	124.42	124.42	คงที่
110402T ห้วยทับเสลาที่บ้านนาไร่เดียว	ต.ลานสัก อ.ลานสัก จ.อุทัยธานี	105.6	103.02	103.45	103.45	103.45	103.45	คงที่
110403T ห้วยทับเสลาที่บ้านดินแดง	ต.ประดู่ยืน อ.ลานสัก จ.อุทัยธานี	86.5	83.50	83.50	83.50	83.50	83.50	คงที่
110502T ห้วยวังม้าที่บ้านหนองเตย	ต.มาบแก อ.ลาดยาว จ.นครสวรรค์	55.2	51.00	51.00	51.00	51.00	51.00	คงที่

3.1) ระดับน้ำในลำน้ำ

รายงานสถานการณ์น้ำลุ่มน้ำสะแกกรัง วันที่ 22 พฤศจิกายน 2561

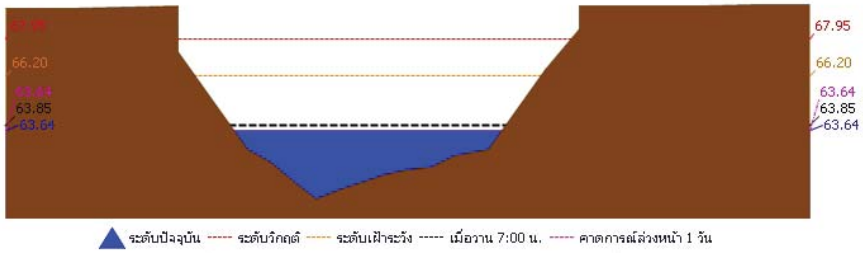

สถานี 110501T น้ำแม่วงก์ที่บ้านคลองสาลี ต.ลาดยาว อ.ลาดยาว จ.นครสวรรค์ ระดับน้ำ 63.64 ม.รทก.



สถานี 110301T คลองโพธิ์ที่บ้านคลองบ่วงสามัคคี ต.ปางสวรรค์ อ.ชุมตาบง จ.นครสวรรค์ ระดับน้ำ 124.15 ม.รทก.



สถานี 110302T คลองท่าข้ามที่บ้านท่าข้าม ต.ห้วยน้ำหอม อ.ลาดยาว จ.นครสวรรค์ ระดับน้ำ 73.72 ม.รทก.

โครงการพัฒนาระบบพยากรณ์และเตือนภัยทรัพยากรน้ำ

ศูนย์ป้องกันวิกฤติน้ำ กรมทรัพยากรน้ำ กระทรวงทรัพยากรธรรมชาติและสิ่งแวดล้อม

180 ถนนพระรามที่ 6 ซอย 34 แขวงสามเสนใน เขตพญาไท กรุงเทพมหานคร 10400 โทรศัพท์ 0 2271 6000

http://tele-pwps.dwr.go.th

รายงานสถานการณ์น้ำลุ่มน้ำสะแกกรัง วันที่ 22 พฤศจิกายน 2561

สถานี 110303T คลองโพธิ์ที่บ้านทุ่งสงบ ต.ไผ่เขียว อ.สว่างอารมณ์ จ.อุทัยธานี ระดับน้ำ 45.00 ม.รทก.



สถานี 110401T ห้วยทับเสลาที่บ้านบุ่งอ้ายเจี๊ยม ต.ระบำ อ.ลานสัก จ.อุทัยธานี ระดับน้ำ 124.42 ม.รทก.



สถานี 110402T ห้วยทับเสลาที่บ้านนาไร่เดียว ต.ลานสัก อ.ลานสัก จ.อุทัยธานี ระดับน้ำ 103.45 ม.รทก.

รายงานสถานการณ์น้ำลุ่มน้ำสะแกกรัง วันที่ 22 พฤศจิกายน 2561

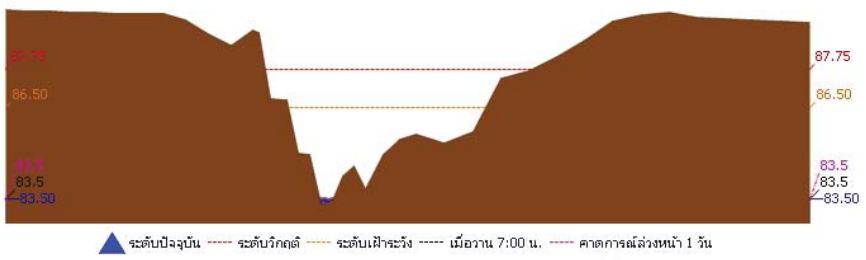

สถานี 110403T ห้วยทับเสลาที่บ้านดินแดง ต.ประดู่ยืน อ.ลานสัก จ.อุทัยธานี ระดับน้ำ 83.50 ม.รทก.



สถานี 110502T ห้วยวังม้าที่บ้านหนองเตย ต.มาบแก อ.ลาดยาว จ.นครสวรรค์ ระดับน้ำ 51.00 ม.รทก.



สถานี 110503T แม่น้ำตากแดดที่บ้านหนองขาลาย ต.หนองหลวง อ.สว่างอารมณ์ จ.อุทัยธานี ระดับน้ำ 29.95 ม.รทก.

โครงการพัฒนาระบบพยากรณ์และเตือนภัยทรัพยากรน้ำ

ศูนย์ป้องกันวิกฤติน้ำ กรมทรัพยากรน้ำ กระทรวงทรัพยากรธรรมชาติและสิ่งแวดล้อม

180 ถนนพระรามที่ 6 ซอย 34 แขวงสามเสนใน เขตพญาไท กรุงเทพมหานคร 10400 โทรศัพท์ 0 2271 6000

http://tele-pwps.dwr.go.th

รายงานสถานการณ์น้ำลุ่มน้ำสะแกกรัง วันที่ 22 พฤศจิกายน 2561



สถานี 110504T แม่น้ำตากแดดที่บ้านบุญลือ ต.เนินแจง อ.เมืองอุทัยธานี จ.อุทัยธานี ระดับน้ำ 17.50 ม.รทก.

4) ผลการวิเคราะห์สถานการณ์น้ำ

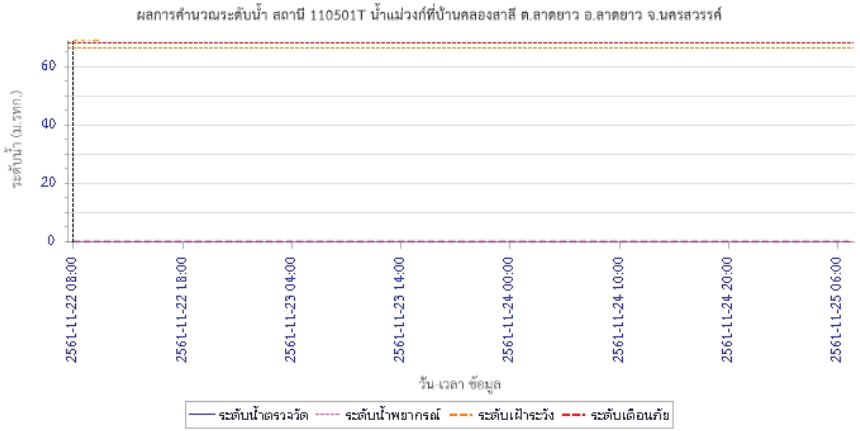

รายงานสถานการณ์น้ำลุ่มน้ำสะแกกรัง วันที่ 22 พฤศจิกายน 2561

ผลการคำนวณระดับน้ำ สถานี 110301T คลองโพธิ์ที่บ้านคลองปวงสามัคคี ต.ปางสวรรค์ อ.ขุมตาบง จ.นครสวรรค์

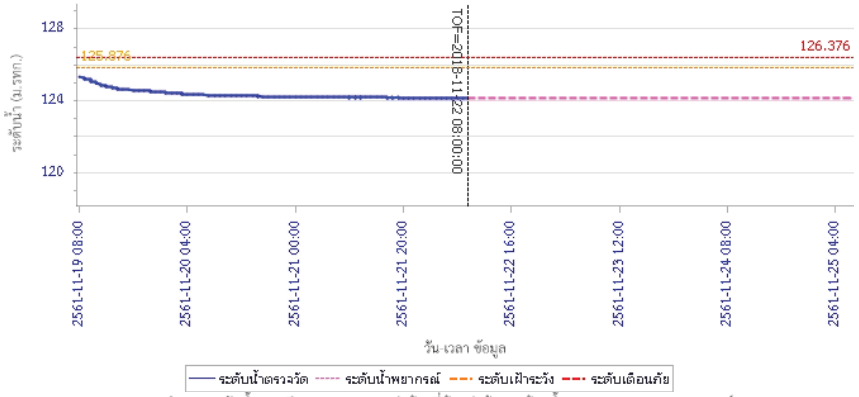

ผลการคำนวณระดับน้ำ สถานี 110302T คลองท่าข้ามที่บ้านท่าข้าม ต.ห้วยน้ำหอม อ.ลาดยาว จ.นครสวรรค์

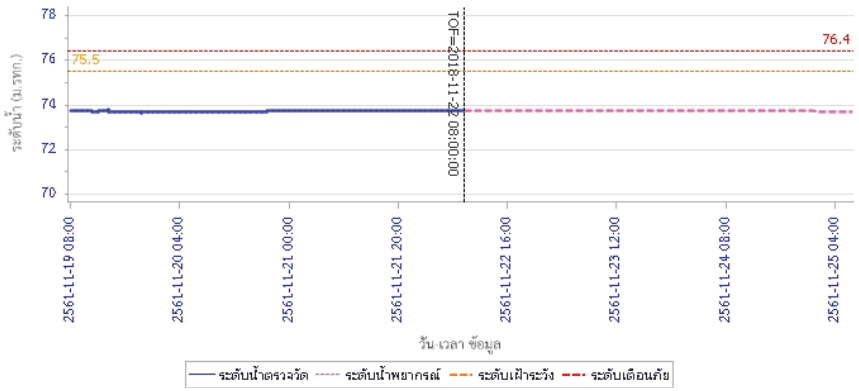

โครงการพัฒนาระบบพยากรณ์และเตือนภัยทรัพยากรน้ำ

ศูนย์ป้องกันวิกฤติน้ำ กรมทรัพยากรน้ำ กระทรวงทรัพยากรธรรมชาติและสิ่งแวดล้อม

180 ถนนพระรามที่ 6 ซอย 34 แขวงสามเสนใน เขตพญาไท กรุงเทพมหานคร 10400 โทรศัพท์ 0 2271 6000

http://tele-pwps.dwr.go.th

รายงานสถานการณ์น้ำลุ่มน้ำสะแกกรัง วันที่ 22 พฤศจิกายน 2561

ผลการคำนวณระดับน้ำ สถานี 110303T คลองโพธิ์ที่บ้านทุ่งสงบ ต.ไผ่เขียว อ.สว่างอารมณ์ จ.อุทัยธานี

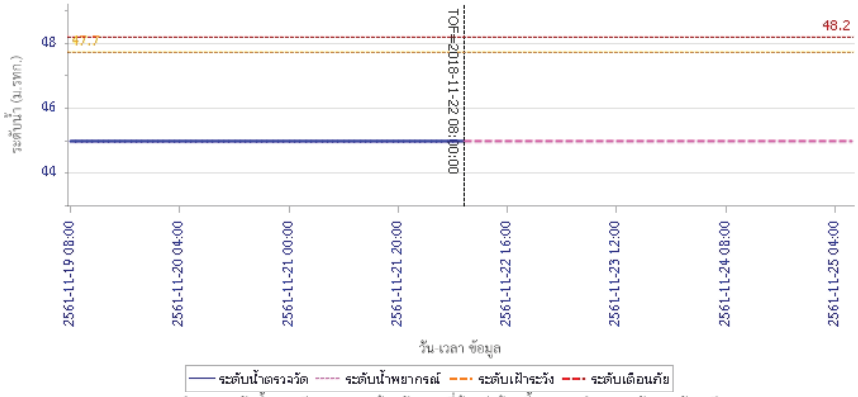

ผลการคำนวณระดับน้ำ สถานี 110401T ห้วยทับเสลาที่บ้านบุ่งอ้ายเจี๊ยม ต.ระบำ อ.ลานสัก จ.อุทัยธานี

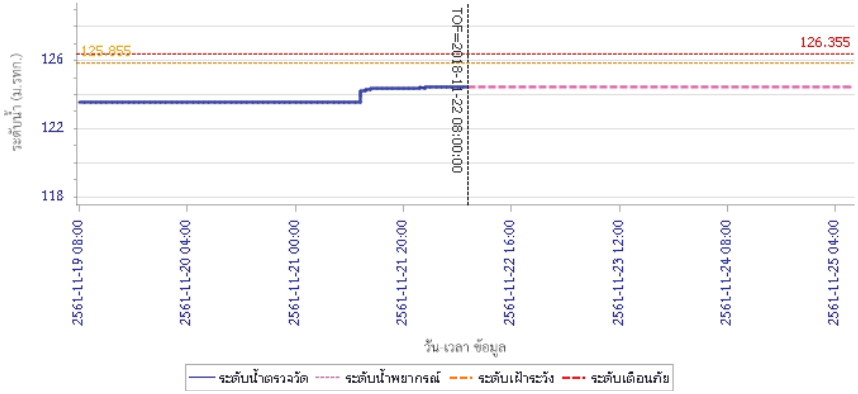

รายงานสถานการณ์น้ำลุ่มน้ำสะแกกรัง วันที่ 22 พฤศจิกายน 2561

ผลการคำนวณระดับน้ำ สถานี 110402T ห้วยทับเสลาที่บ้านนาไร่เดียว ต.ลานสัก อ.ลานสัก จ.อุทัยธานี

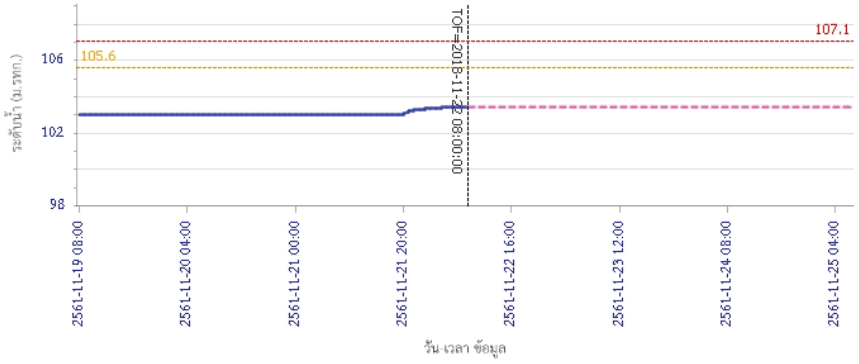

ผลการคำนวณระดับน้ำ สถานี 110403T ห้วยทับเสลาที่บ้านดินแดง ต.ประศุนีย์ อ.ลานสัก จ.อุทัยธานี

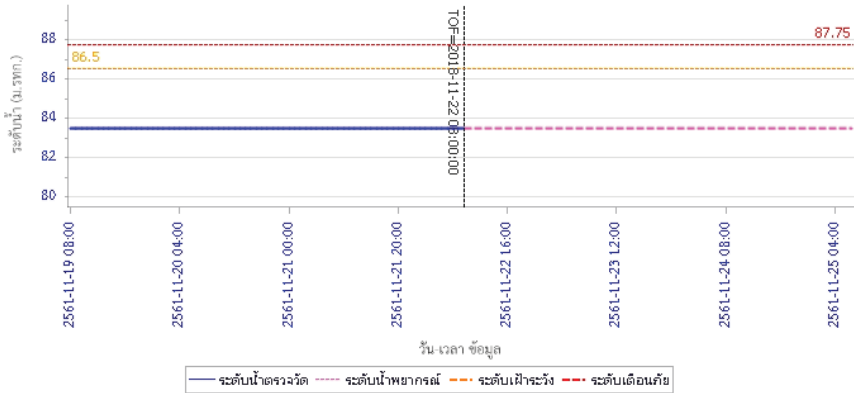

โครงการพัฒนาระบบพยากรณ์และเตือนภัยทรัพยากรน้ำ

ศูนย์ป้องกันวิกฤติน้ำ กรมทรัพยากรน้ำ กระทรวงทรัพยากรธรรมชาติและสิ่งแวดล้อม

180 ถนนพระรามที่ 6 ซอย 34 แขวงสามเสนใน เขตพญาไท กรุงเทพมหานคร 10400 โทรศัพท์ 0 2271 6000

http://tele-pwps.dwr.go.th

รายงานสถานการณ์น้ำลุ่มน้ำสะแกกรัง วันที่ 22 พฤศจิกายน 2561

ผลการคำนวณระดับน้ำ สถานี 110502T ห้วยวังม้าที่บ้านหนองเตย ต.มาบแก อ.ลาดยาว จ.นครสวรรค์

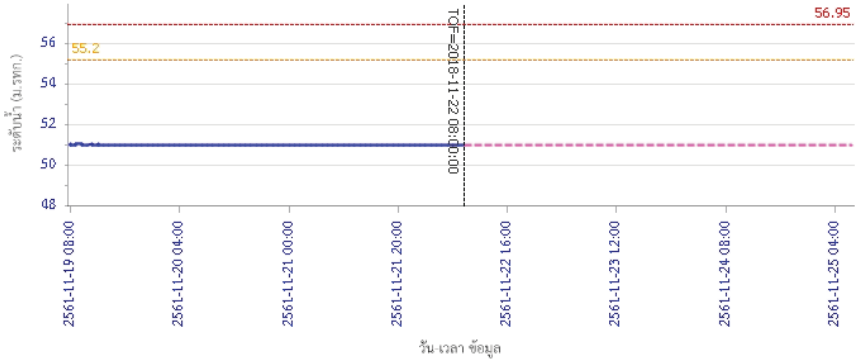

ผลการคำนวณระดับน้ำ สถานี 110503T แม่น้ำตากแดดที่บ้านหนองขาลาย ต.หนองหลวง อ.สว่างอารมณ์ จ.อุทัยธานี

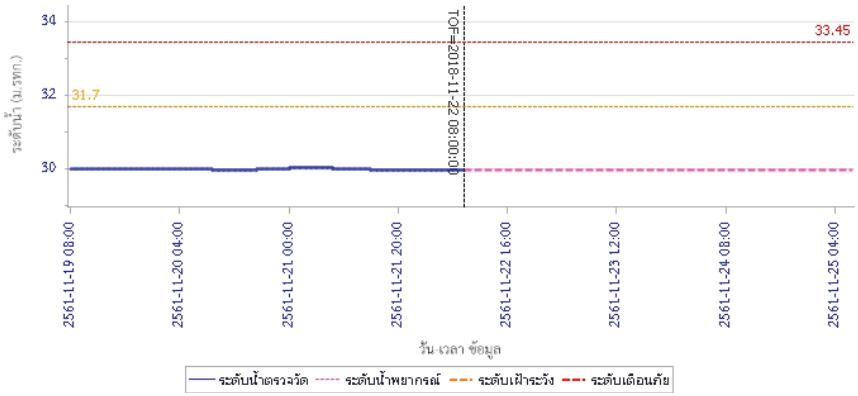

รายงานสถานการณ์น้ำลุ่มน้ำสะแกกรัง วันที่ 22 พฤศจิกายน 2561

ผลการคำนวณระดับน้ำ สถานี 110504T แม่น้ำตากแดดที่บ้านบุญสือ ต.เนินแจง อ.เมืองอุทัยธานี จ.อุทัยธานี

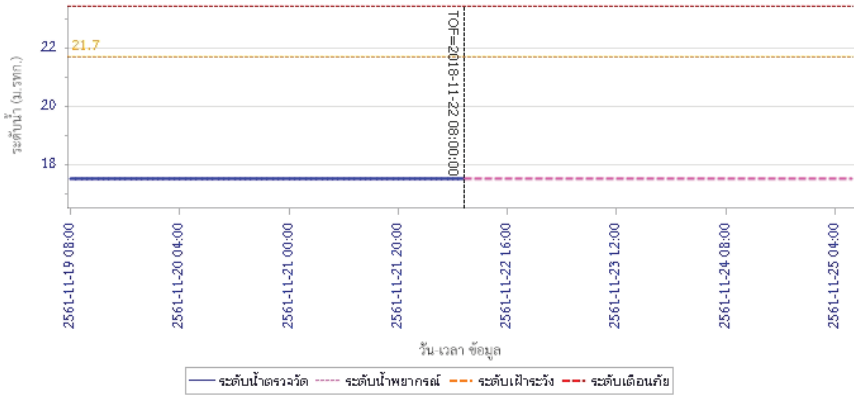

5) สรุปสถานการณ์น้ำ

สถานการณ์ในลุ่มน้ำสะแกกรัง อยู่ในภาวะปกติ

รายงานสถานการณ์น้ำลุ่มน้ำป่าสัก วันที่ 22 พฤศจิกายน 2561

1) สภาพภูมิอากาศ (ที่มา : กรมอุตุนิยมวิทยา)

ลักษณะอากาศทั่วไป

พยากรณ์อากาศ 24 ชั่วโมงข้างหน้า บริเวณภาคใต้มีฝนลดลง สำหรับบริเวณภาคเหนือ ภาคตะวันออกเฉียงเหนือ ภาคกลาง และภาคตะวันออก มีฝนได้บางพื้นที่ และอุณหภูมิจะลดลง 1-3 องศาเซลเซียส อนึ่ง พายุดีเปรสชันบริเวณทางตอนใต้ของประเทศฟิลิปปินส์ ได้เคลื่อนสู่ทะเลจีนใต้ตอนกลางแล้ว มีแนวโน้มจะทวีกำลังแรงขึ้นเป็นพายุโซนร้อน และคาดว่าจะเคลื่อนขึ้นฝั่งทางตอนใต้ของประเทศเวียดนาม ในช่วงวันที่ 24-27 พ.ย. และจะอ่อนกำลังลงอย่างรวดเร็วเป็นพายุดีเปรสชั่น และหย่อมความกดอากาศต่ำ ตามลำดับ

สภาพอากาศภาคกลาง (เวลา 06:00 น.วันนี้ - 06:00 น.วันพรุ่งนี้)

มีเมฆบางส่วน และอุณภูมิจะลดลง 1-2 องศาเซลเซียส โดยมีฝนฟ้าคะนองร้อยละ 10 บางพื้นที่ อุณหภูมิต่ำสุด 22-25 องศาเซลเซียส อุณหภูมิสูงสุด 34-36 องศาเซลเซียส ลมตะวันออกเฉียงเหนือ ความเร็ว 10-30 กม./ชม.



ภาพถ่ายดาวเทียม

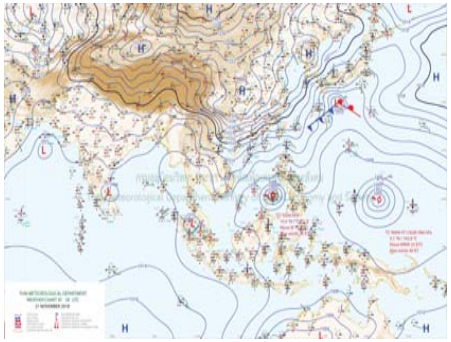

แผนที่อากาศ

2) สรุปสถานการณ์ฝน

สรุปสถานการณ์ฝนในพื้นที่ลุ่มน้ำป่าสัก จากข้อมูลตรวจวัดปริมาณน้ำฝนของสถานีโทรมาตร โครงการพัฒนาระบบพยากรณ์และเตือนภัยทรัพยากรน้ำ กรมทรัพยากรน้ำ สะสม 24 ชั่วโมง ระหว่างวันที่ 21 พฤศจิกายน 2561 เวลา 07:00 น. ถึง วันที่ 22 พฤศจิกายน 2561 เวลา 07:00 น. และข้อมูลคาดการณ์ปริมาณน้ำฝนสะสม จากการประมวลผลข้อมูลภาพ NWP-WRF Model กรมอุตุนิยมวิทยา ดังแสดงในตาราง

สถานีโทรมาตร	ที่ตั้ง	ปริมาณฝนตรวจวัดสะสม (ม.ม.)			ปริมาณฝนสะสมคาดการณ์ล่วงหน้า (ม.ม.)		
		3 วัน	2 วัน	เมื่อวาน	วันนี้	พรุ่งนี้	3 วัน
120401T โรงเรียนบ้านลำป่าสักมูล	ต.ดงมูลเหล็ก อ.เมือง จ.เพชรบูรณ์	0.00	0.00	0.00	36.42	57.50	57.50
120701T บ้านสำราญ	ต.กุดตาเพชร อ.ลำสนธิ จ.ลพบุรี	0.00	0.00	0.00	53.59	100.67	100.67
120601T โรงเรียนบ้านหนองมะค่า	ต.หนองมะค่า อ.โคกเจริญ จ.ลพบุรี	0.00	0.00	0.00	8.75	38.00	38.00
120108T รพ.สต.บ้านทับกี่	ต.อิปุ่ม อ.ด่านซ้าย จ.เลย	5.00	0.00	0.00	71.78	100.34	100.34
120501T โรงเรียนบ้านสันเจริญ	ต.ท่าด้วง อ.หนองไผ่ จ.เพชรบูรณ์	64.50	0.00	0.00	31.31	53.59	53.59
120802T โรงเรียนซอย12 สาย 4 ซ้าย	ต.ตีลัง อ.พัฒนานิคม จ.ลพบุรี	3.00	0.50	0.00	8.84	15.54	15.54

โครงการพัฒนาระบบพยากรณ์และเตือนภัยทรัพยากรน้ำ

ศูนย์ป้องกันวิกฤติน้ำ กรมทรัพยากรน้ำ กระทรวงทรัพยากรธรรมชาติและสิ่งแวดล้อม

180 ถนนพระรามที่ 6 ซอย 34 แขวงสามเสนใน เขตพญาไท กรุงเทพมหานคร 10400 โทรศัพท์ 0 2271 6000

http://tele-pwps.dwr.go.th

รายงานสถานการณ์น้ำลุ่มน้ำป่าสัก วันที่ 22 พฤศจิกายน 2561

สถานีโทรมาตร	ที่ตั้ง	ปริมาณฝนตรวจวัดสะสม (ม.ม.)			ปริมาณฝนสะสมคาดการณ์ล่วงหน้า (ม.ม.)		
		3 วัน	2 วัน	เมื่อวาน	วันนี้	พรุ่งนี้	3 วัน
120502T อบต.บึงกระจับ	ต.บึงกระจับ อ.วิเชียรบุรี จ.เพชรบูรณ์	0.50	0.00	0.00	31.31	53.59	53.59
120702T ลำสนธิที่บ้านท่ายาง	ต.หนองยายโต๊ะ อ.ชัยบาดาล จ.ลพบุรี	0.00	0.00	0.00	53.59	100.67	100.67
120901T ห้วยมวกเหล็กที่ อ.มวกเหล็ก	ต.มวกเหล็ก อ.มวกเหล็ก จ.สระบุรี	5.00	5.00	2.00	3.57	18.34	18.34

** หมายเหตุ : ปริมาณฝนสะสมคาดการณ์ ได้จากการประมวลผลและคำนวณข้อมูลภาพจาก NWP-WRF Model กรมอุตุนิยมวิทยา**

3) สรุประดับน้ำรายวัน

สรุปสถานการณ์น้ำในพื้นที่ลุ่มน้ำป่าสัก จากข้อมูลตรวจวัดระดับน้ำของสถานีโทรมาตรโครงการพัฒนาระบบพยากรณ์และเตือนภัยทรัพยากรน้ำ กรมทรัพยากรน้ำ ณ เวลา 07:00 น. ของวันที่ 22 พฤศจิกายน 2561 และข้อมูลระดับน้ำคาดการณ์จากแบบจำลองทางคณิตศาสตร์ ดังแสดงในตาราง

สถานีโทรมาตร	ที่ตั้ง	ระดับเตือนภัย	ระดับน้ำตรวจวัด (ม.รทก)		ระดับน้ำคาดการณ์ล่วงหน้า			
			เมื่อวาน	วันนี้	1 วัน	2 วัน	3 วัน	แนวโน้ม
120107T แม่น้ำป่าสักที่ อ.เมืองเพชรบูรณ์	ต.นาป่า อ.เมือง จ.เพชรบูรณ์	113.4	111.38	111.34	111.34	111.34	111.33	คงที่
120106T แม่น้ำป่าสักที่ อ.เสาไห้	ต.ศาลารีไทย อ.เสาไห้ จ.สระบุรี	10.6	7.98	8.00	7.99	7.99	7.98	คงที่
120205T แม่น้ำป่าสักที่บ้านอุมกะทาด	ต.ศิลา อ.หล่มเก่า จ.เพชรบูรณ์	215.8	211.60	211.62	211.62	211.62	211.62	คงที่
120109T แม่น้ำป่าสักที่ อ.แก่งคอย	ต.แก่งคอย อ.แก่งคอย จ.สระบุรี	14.6	7.81	7.83	7.82	7.82	7.81	คงที่
120110T แม่น้ำป่าสักที่บ้านวังโบสถ์	ต.วังโบสถ์ อ.หนองไผ่ จ.เพชรบูรณ์	92.5	87.52	87.67	87.67	87.67	87.66	คงที่
120304T ห้วยน้ำพุงที่บ้านกกกะบาก	ต.โป่ง อ.ด่านซ้าย จ.เลย	305	301.58	301.55	301.55	301.55	301.54	คงที่
120111T แม่น้ำป่าสักที่บ้านจางวาง	ต.ลานบ่า อ.หล่มสัก จ.เพชรบูรณ์	132.7	130.53	130.56	130.55	130.54	130.53	คงที่
120305T ห้วยน้ำพุงที่ อ.หล่มเก่า	ต.หล่มเก่า อ.หล่มเก่า จ.เพชรบูรณ์	158.1	157.10	157.13	157.13	157.12	157.12	คงที่
120112T แม่น้ำป่าสักที่บ้านหนองแหวน	ต.วังมะซ่อ อ.เมือง จ.เพชรบูรณ์	100.3	95.47	95.51	95.51	95.50	95.50	คงที่
120113T แม่น้ำป่าสักที่บ้านเขาคลัง	ต.คลองกระจัง อ.ศรีเทพ จ.เพชรบูรณ์	52.9	50.03	50.07	50.07	50.07	50.07	คงที่
120702T ลำสนธิที่บ้านท่ายาง	ต.หนองยายโต๊ะ อ.ชัยบาดาล จ.ลพบุรี	53	48.50	48.50	48.50	48.49	48.49	คงที่
120105T แม่น้ำป่าสักที่บ้านวังมลเหนือ	ต.ท่าอิบุญ อ.หล่มสัก จ.เพชรบูรณ์	160.9	156.49	156.34	156.34	156.34	156.34	คงที่
120901T ห้วยมวกเหล็กที่ อ.มวกเหล็ก	ต.มวกเหล็ก อ.มวกเหล็ก จ.สระบุรี	192.6	188.85	188.84	188.84	188.84	188.83	คงที่

3.1) ระดับน้ำในลำน้ำ

รายงานสถานการณ์น้ำลุ่มน้ำป่าสัก วันที่ 22 พฤศจิกายน 2561

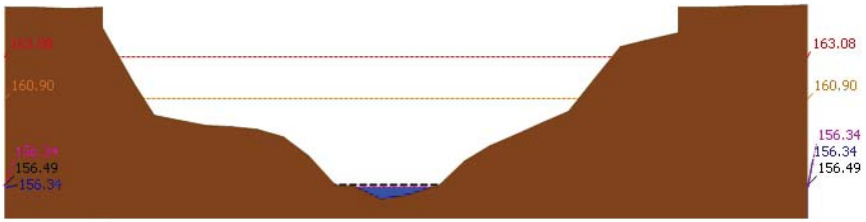

สถานี 120105T แม่น้ำป่าสักที่บ้านวังมลเหนือ ต.ท่าอิบุญ อ.หล่มสัก จ.เพชรบูรณ์ ระดับน้ำ 156.34 ม.รทก.

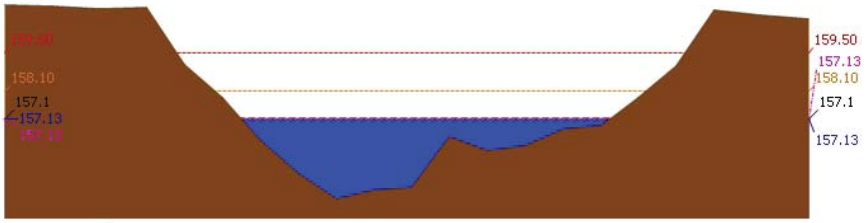

สถานี 120305T ห้วยน้ำพุงที่ อ.หล่มเก่า ต.หล่มเก่า อ.หล่มเก่า จ.เพชรบูรณ์ ระดับน้ำ 157.13 ม.รทก.

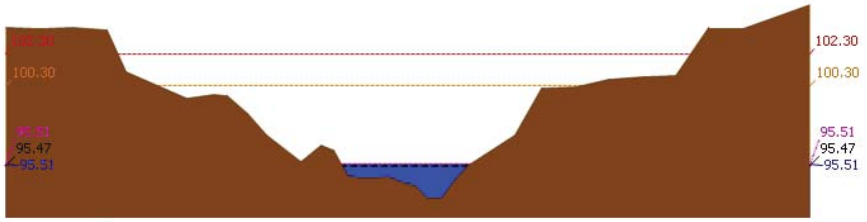

สถานี 120112T แม่น้ำป่าสักที่บ้านหนองแหวน ต.วังมะช่อ อ.เมือง จ.เพชรบูรณ์ ระดับน้ำ 95.51 ม.รทก.

โครงการพัฒนาระบบพยากรณ์และเตือนภัยทรัพยากรน้ำ

ศูนย์ป้องกันวิกฤติน้ำ กรมทรัพยากรน้ำ กระทรวงทรัพยากรธรรมชาติและสิ่งแวดล้อม

180 ถนนพระรามที่ 6 ซอย 34 แขวงสามเสนใน เขตพญาไท กรุงเทพมหานคร 10400 โทรศัพท์ 0 2271 6000

http://tele-pwps.dwr.go.th

รายงานสถานการณ์น้ำลุ่มน้ำป่าสัก วันที่ 22 พฤศจิกายน 2561

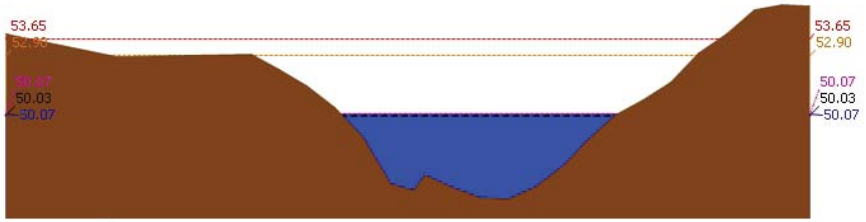

สถานี 120113T แม่น้ำป่าสักที่บ้านเขาคล้ง ต.คลองกระจัง อ.ศรีเทพ จ.เพชรบูรณ์ ระดับน้ำ 50.07 ม.รทก.

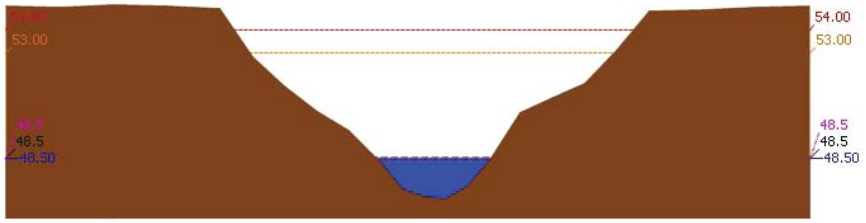

สถานี 120702T สำนธิที่บ้านท่ายาง ต.หนองยายโต๊ะ อ.ชัยบาดาล จ.ลพบุรี ระดับน้ำ 48.50 ม.รทก.

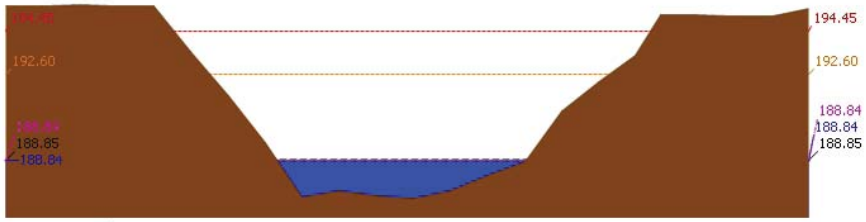

สถานี 120901T ห้วยมวกเหล็กที่ อ.มวกเหล็ก ต.มวกเหล็ก อ.มวกเหล็ก จ.สระบุรี ระดับน้ำ 188.84 ม.รทก.

รายงานสถานการณ์น้ำลุ่มน้ำป่าสัก วันที่ 22 พฤศจิกายน 2561

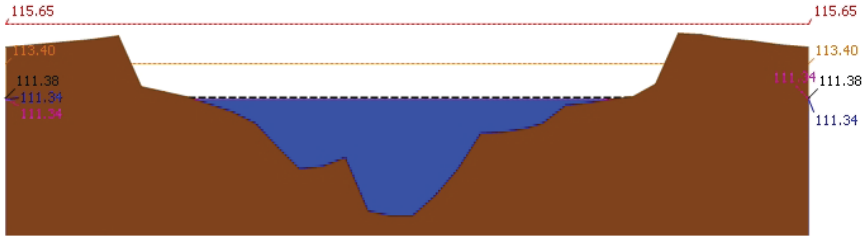

สถานี 120107T แม่น้ำป่าสักที่ อ.เมืองเพชรบูรณ์ ต.นาป่า อ.เมือง จ.เพชรบูรณ์ ระดับน้ำ 111.34 ม.รทก.

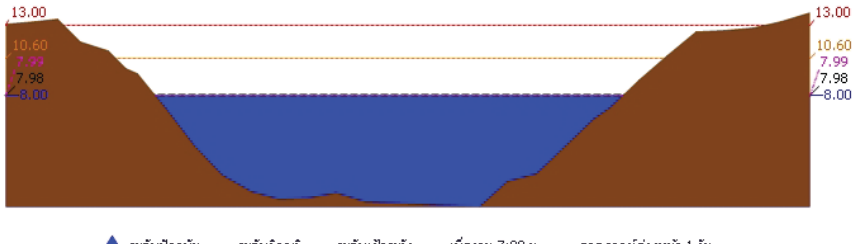

สถานี 120106T แม่น้ำป่าสักที่ อ.เสาไห้ ต.ศาลารีไทย อ.เสาไห้ จ.สระบุรี ระดับน้ำ 8.00 ม.รทก.



สถานี 120205T แม่น้ำป่าสักที่บ้านอุ่มกะทาด ต.ศิลา อ.หล่มเก่า จ.เพชรบูรณ์ ระดับน้ำ 211.62 ม.รทก.

โครงการพัฒนาระบบพยากรณ์และเตือนภัยทรัพยากรน้ำ

ศูนย์ป้องกันวิกฤติน้ำ กรมทรัพยากรน้ำ กระทรวงทรัพยากรธรรมชาติและสิ่งแวดล้อม

180 ถนนพระรามที่ 6 ซอย 34 แขวงสามเสนใน เขตพญาไท กรุงเทพมหานคร 10400 โทรศัพท์ 0 2271 6000

http://tele-pwps.dwr.go.th

รายงานสถานการณ์น้ำลุ่มน้ำป่าสัก วันที่ 22 พฤศจิกายน 2561

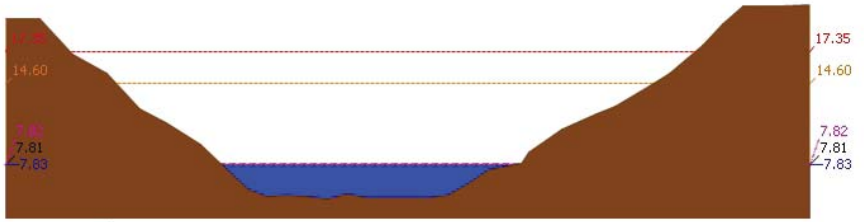

สถานี 120109T แม่น้ำป่าสักที่ อ.แก่งคอย ต.แก่งคอย อ.แก่งคอย จ.สระบุรี ระดับน้ำ 7.83 ม.รทก.

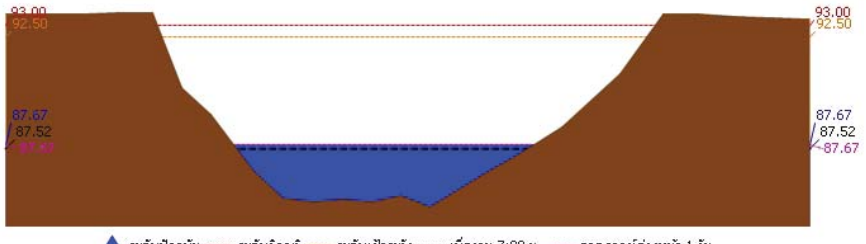

สถานี 120110T แม่น้ำป่าสักที่บ้านวังโบสถ์ ต.วังโบสถ์ อ.หนองไผ่ จ.เพชรบูรณ์ ระดับน้ำ 87.67 ม.รทก.



สถานี 120304T ห้วยน้ำพุงที่บ้านกกกะบาก ต.โป่ง อ.ด่านซ้าย จ.เลย ระดับน้ำ 301.55 ม.รทก.

รายงานสถานการณ์น้ำลุ่มน้ำป่าสัก วันที่ 22 พฤศจิกายน 2561



สถานี 120111T แม่น้ำป่าสักที่บ้านจางวาง ต.ลานบ่า อ.หล่มสัก จ.เพชรบูรณ์ ระดับน้ำ 130.56 ม.รทก.

3.2) ภาพสถานการณ์น้ำจากกล้อง CCTV

แม่น้ำป่าสักที่บ้านจางวาง ต.ลานบ่า อ.หล่มสัก จ.เพชรบูรณ์

แม่น้ำป่าสักที่ อ.เมืองเพชรบูรณ์ ต.นาป่า อ.เมือง จ.เพชรบูรณ์

แม่น้ำป่าสักที่ อ. แก่งคอย ต.แก่งคอย อ.แก่งคอย จ.สระบุรี

แม่น้ำป่าสักที่ อ.เสาไห้ ต.ศาลารีไทย อ.เสาไห้ จ.สระบุรี

4) ผลการวิเคราะห์สถานการณ์น้ำ

โครงการพัฒนาระบบพยากรณ์และเตือนภัยทรัพยากรน้ำ
ศูนย์ป้องกันวิกฤติน้ำ กรมทรัพยากรน้ำ กระทรวงทรัพยากรธรรมชาติและสิ่งแวดล้อม
180 ถนนพระรามที่ 6 ซอย 34 แขวงสามเสนใน เขตพญาไท กรุงเทพมหานคร 10400 โทรศัพท์ 0 2271 6000
http://tele-pwps.dwr.go.th

รายงานสถานการณ์น้ำลุ่มน้ำป่าสัก วันที่ 22 พฤศจิกายน 2561

ผลการคำนวณระดับน้ำ สถานี 120105T แม่น้ำป่าสักที่บ้านวังมลเหนือ ต.ท่าอิบุญ อ.หล่มสัก จ.เพชรบูรณ์

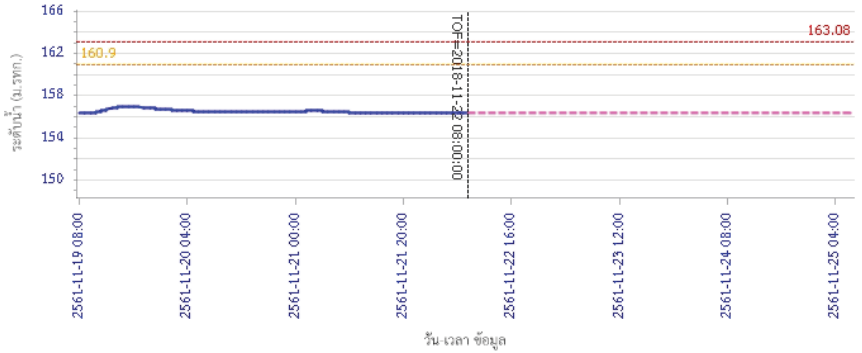

ผลการคำนวณระดับน้ำ สถานี 120305T ห้วยน้ำพุงที่ อ.หล่มเก่า ต.หล่มเก่า อ.หล่มเก่า จ.เพชรบูรณ์

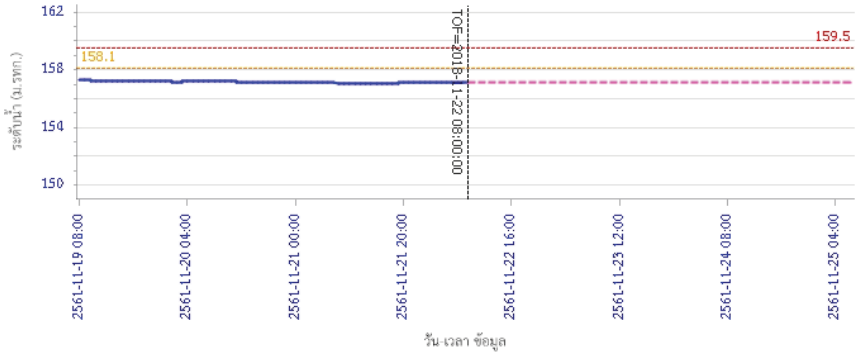

รายงานสถานการณ์น้ำลุ่มน้ำป่าสัก วันที่ 22 พฤศจิกายน 2561

ผลการคำนวณระดับน้ำ สถานี 120112T แม่น้ำป่าสักที่บ้านหนองแหวน ต.วังมะช่อ อ.เมือง จ.เพชรบูรณ์

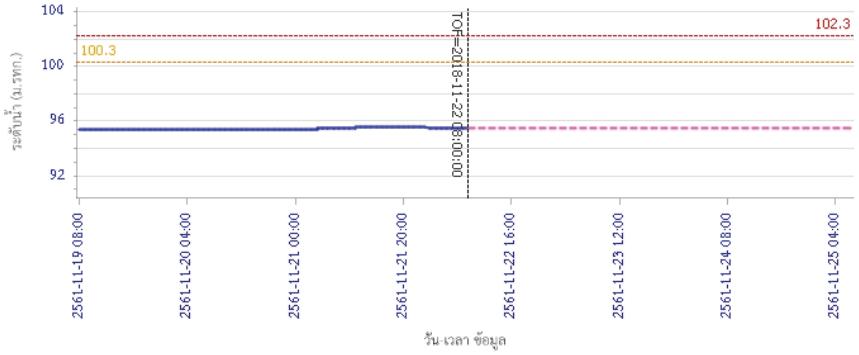

ผลการคำนวณระดับน้ำ สถานี 120113T แม่น้ำป่าสักที่บ้านเขาคลัง ต.คลองกระจัง อ.ศรีเทพ จ.เพชรบูรณ์

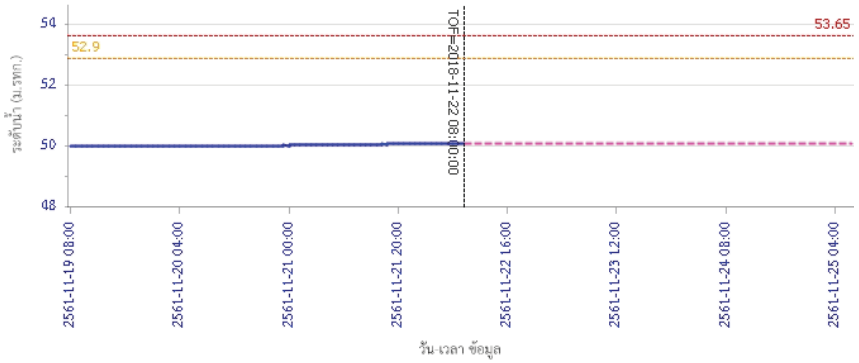

โครงการพัฒนาระบบพยากรณ์และเตือนภัยทรัพยากรน้ำ

ศูนย์ป้องกันวิกฤติน้ำ กรมทรัพยากรน้ำ กระทรวงทรัพยากรธรรมชาติและสิ่งแวดล้อม

180 ถนนพระรามที่ 6 ซอย 34 แขวงสามเสนใน เขตพญาไท กรุงเทพมหานคร 10400 โทรศัพท์ 0 2271 6000

http://tele-pwps.dwr.go.th

รายงานสถานการณ์น้ำลุ่มน้ำป่าสัก วันที่ 22 พฤศจิกายน 2561

ผลการคำนวณระดับน้ำ สถานี 120702T ลำสนธิที่บ้านท่ายาง ต.หนองยายโต๊ะ อ.ชัยบาดาล จ.ลพบุรี

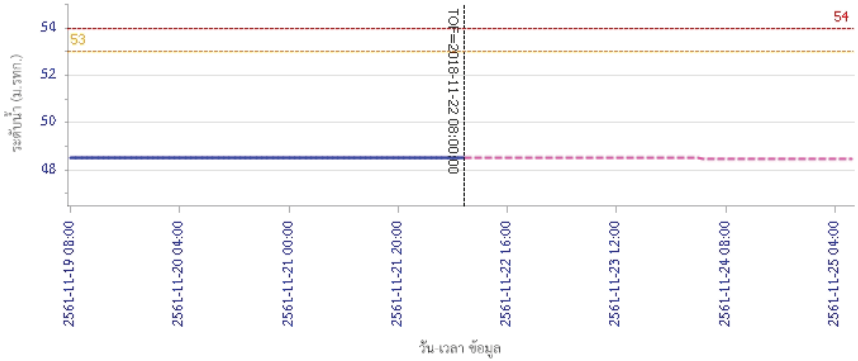

ผลการคำนวณระดับน้ำ สถานี 120901T ห้วยมวกเหล็กที่ อ.มวกเหล็ก ต.มวกเหล็ก อ.มวกเหล็ก จ.สระบุรี

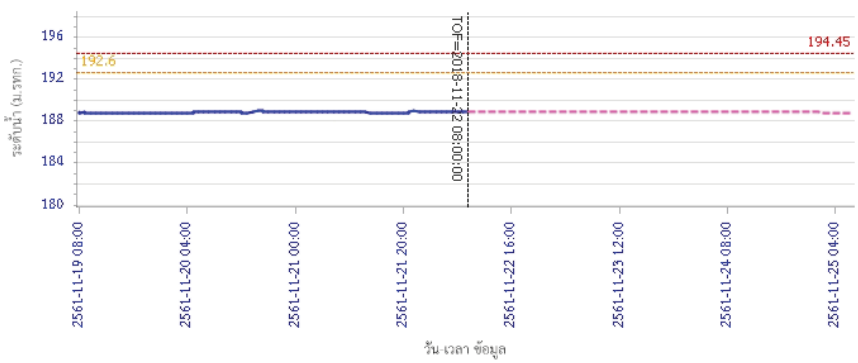

รายงานสถานการณ์น้ำลุ่มน้ำป่าสัก วันที่ 22 พฤศจิกายน 2561

ผลการคำนวณระดับน้ำ สถานี 120107T แม่น้ำป่าสักที่ อ.เมืองเพชรบูรณ์ ต.นาป่า อ.เมือง จ.เพชรบูรณ์

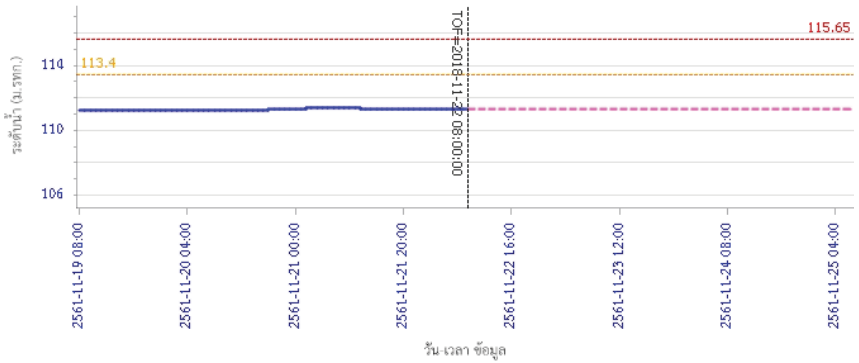

ผลการคำนวณระดับน้ำ สถานี 120106T แม่น้ำป่าสักที่ อ.เสาไห้ ต.ศาลารีไทย อ.เสาไห้ จ.สระบุรี

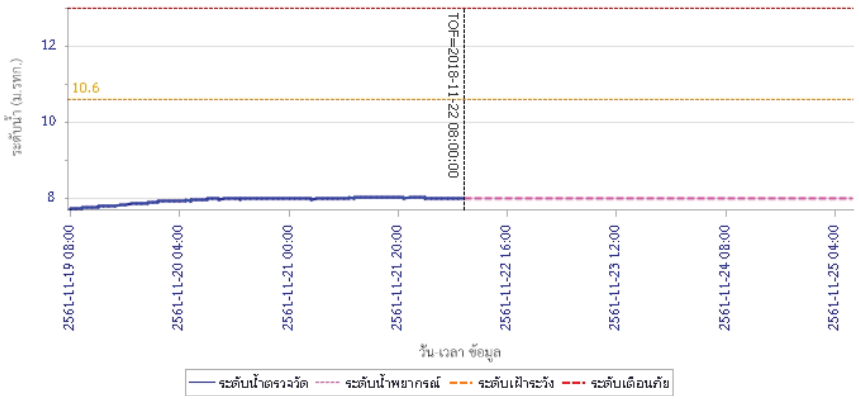

โครงการพัฒนาระบบพยากรณ์และเตือนภัยทรัพยากรน้ำ

ศูนย์ป้องกันวิกฤติน้ำ กรมทรัพยากรน้ำ กระทรวงทรัพยากรธรรมชาติและสิ่งแวดล้อม

180 ถนนพระรามที่ 6 ซอย 34 แขวงสามเสนใน เขตพญาไท กรุงเทพมหานคร 10400 โทรศัพท์ 0 2271 6000

http://tele-pwps.dwr.go.th

รายงานสถานการณ์น้ำลุ่มน้ำป่าสัก วันที่ 22 พฤศจิกายน 2561

ผลการคำนวณระดับน้ำ สถานี 120205T แม่น้ำป่าสักที่บ้านอุ่มกะทาด ต.ลิลา อ.หล่มเก่า จ.เพชรบูรณ์

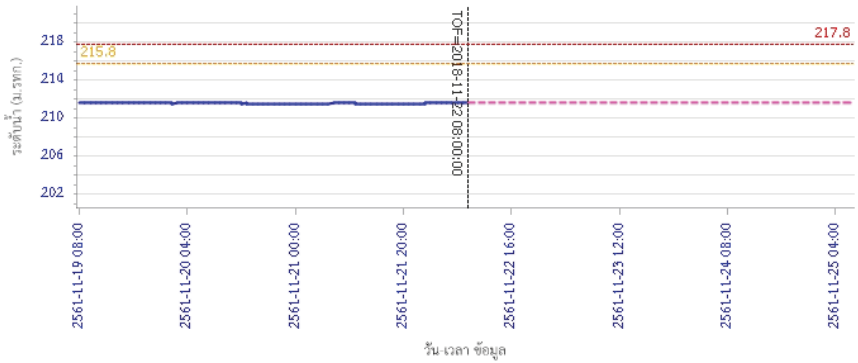

ผลการคำนวณระดับน้ำ สถานี 120109T แม่น้ำป่าสักที่ อ.แก่งคอย ต.แก่งคอย อ.แก่งคอย จ.สระบุรี

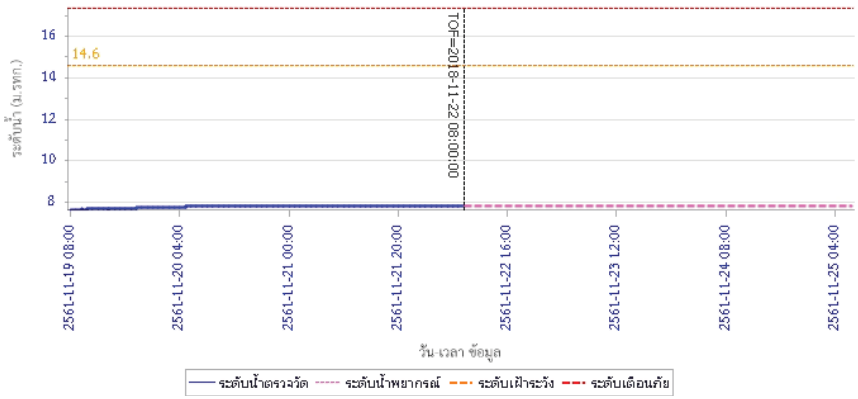

รายงานสถานการณ์น้ำลุ่มน้ำป่าสัก วันที่ 22 พฤศจิกายน 2561

ผลการคำนวณระดับน้ำ สถานี 120110T แม่น้ำป่าสักที่บ้านวังโบสถ์ ต.วังโบสถ์ อ.หนองไผ่ จ.เพชรบูรณ์

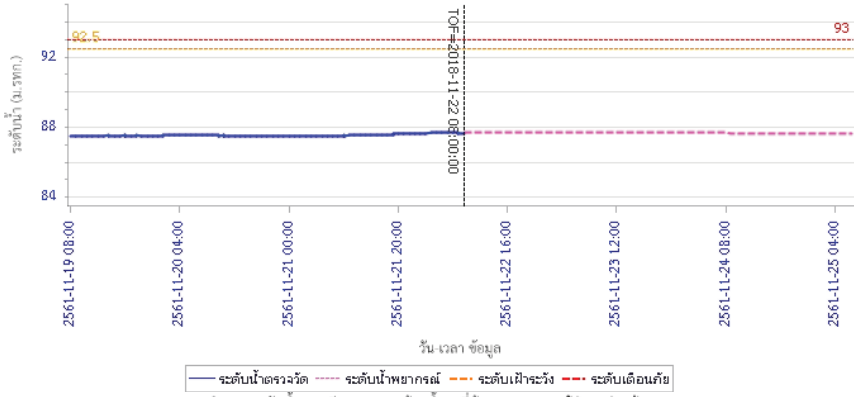

ผลการคำนวณระดับน้ำ สถานี 120304T ห้วยน้ำพุงที่บ้านกกกะบาก ต.โป่ง อ.ด่านซ้าย จ.เลย

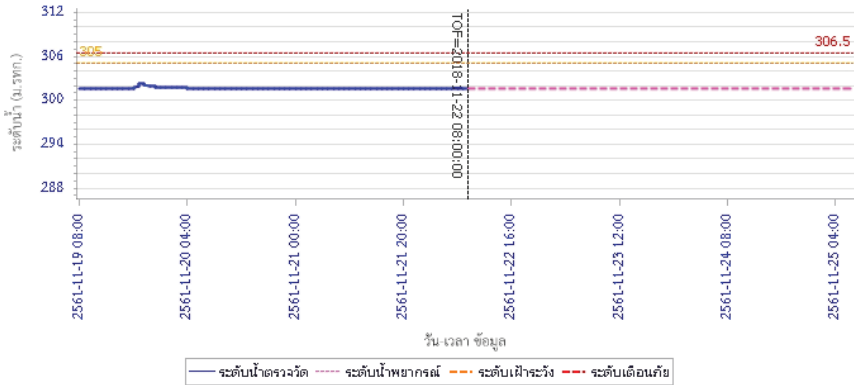

โครงการพัฒนาระบบพยากรณ์และเตือนภัยทรัพยากรน้ำ

ศูนย์ป้องกันวิกฤติน้ำ กรมทรัพยากรน้ำ กระทรวงทรัพยากรธรรมชาติและสิ่งแวดล้อม

180 ถนนพระรามที่ 6 ซอย 34 แขวงสามเสนใน เขตพญาไท กรุงเทพมหานคร 10400 โทรศัพท์ 0 2271 6000

http://tele-pwps.dwr.go.th

รายงานสถานการณ์น้ำลุ่มน้ำป่าสัก วันที่ 22 พฤศจิกายน 2561

ผลการคำนวณระดับน้ำ สถานี 120111T แม่น้ำป่าสักที่บ้านจางวาง ต.ลานป่า อ.หล่มสัก จ.เพชรบูรณ์

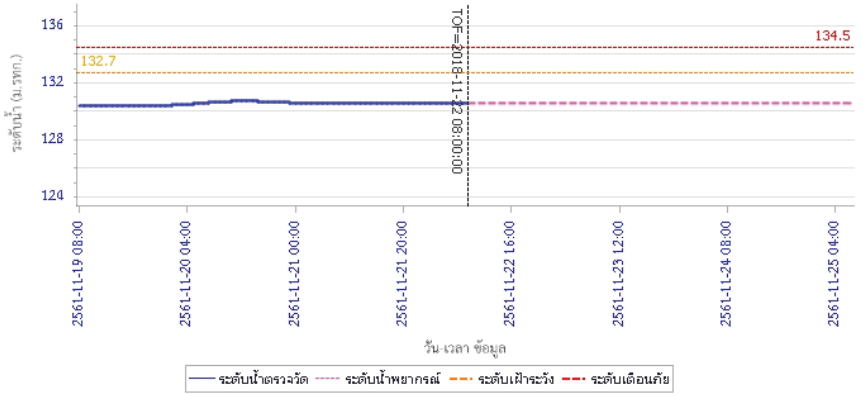

5) สรุปสถานการณ์น้ำ

สถานการณ์ในลุ่มน้ำป่าสัก อยู่ในภาวะปกติ

รายงานสถานการณ์น้ำลุ่มน้ำบางปะกง-ปราจีนบุรี
วันที่ 22 พฤศจิกายน 2561

1) สภาพภูมิอากาศ (ที่มา: กรมอุตุนิยมวิทยา)

ลักษณะอากาศทั่วไป

พยากรณ์อากาศ 24 ชั่วโมงข้างหน้า บริเวณภาคใต้มีฝนลดลง สำหรับบริเวณภาคเหนือ ภาคตะวันออกเฉียงเหนือ ภาคกลาง และภาคตะวันออก มีฝนได้บางพื้นที่ และอุณหภูมิจะลดลง 1-3 องศาเซลเซียส

อนึ่ง พายุดีเปรสชันบริเวณทางตอนใต้ของประเทศฟิลิปปินส์ ได้เคลื่อนสู่ทะเลจีนใต้ตอนกลางแล้ว มีแนวโน้มจะทวีกำลังแรงขึ้นเป็นพายุโซนร้อน และคาดว่าจะเคลื่อนขึ้นฝั่งทางตอนใต้ของประเทศเวียดนามในช่วงวันที่ 24-27 พ.ย. และจะอ่อนกำลังลงอย่างรวดเร็วเป็นพายุดีเปรสชั่น และหย่อมความกดอากาศต่ำตามลำดับ

ลักษณะสำคัญทางอุตุนิยมวิทยา บริเวณความกดอากาศสูงกำลังปานกลางอีกระลอกหนึ่งจากประเทศจีน ได้แผ่ลงมาปกคลุมบริเวณประเทศจีนตอนใต้และประเทศเวียดนามตอนบนแล้ว คาดว่าจะแผ่ลงมาปกคลุมประเทศไทยตอนบนและทะเลจีนใต้ ในวันพรุ่งนี้ (23 พ.ย. 2561) ลักษณะเช่นนี้ทำให้ประเทศไทยตอนบนมีฝนฟ้าคะนองเกิดขึ้นในระยะแรก หลังจากนั้นจะมีอากาศเย็น อุณหภูมิจะลดลง 1-3 องศาเซลเซียส กับมีลมแรง สำหรับมรสุมตะวันออกเฉียงเหนือที่พัดปกคลุมบริเวณอ่าวไทยและภาคใต้จะมีกำลังแรงขึ้น ทำให้ภาคใต้มีฝนตกต่อเนื่อง ส่วนคลื่นลมบริเวณอ่าวไทยและทะเล อันดามันมีกำลังปานกลาง

สภาพอากาศภาคตะวันออก

อากาศเย็นในตอนเช้า และอุณภูมิจะลดลง 1-3 องศาเซลเซียส ส่วนมากทางตอนบนของภาค โดยมีฝนฟ้าคะนองร้อยละ 10 บางพื้นที่ อุณหภูมิต่ำสุด 21-25 องศาเซลเซียส อุณหภูมิสูงสุด 33-36 องศาเซลเซียส ลมตะวันออกเฉียงเหนือ ความเร็ว 15-35 กม./ชม. ทะเลมีคลื่นสูงประมาณ 1 เมตร ห่างฝั่งคลื่นสูง 1-2 เมตร

แผนที่อากาศวันที่ 22 พ.ย. 2561 เวลา 07.00 น.

ภาพถ่ายจากดาวเทียม วันที่ 22 พ.ย. 2561 เวลา 07.00 น.

2) สถานการณ์ฝน

จากข้อมูลสถานการณ์ฝนในพื้นที่ลุ่มน้ำบางปะกง-ปราจีนบุรี ของวันที่ 22 พฤศจิกายน 2561 จากกรมทรัพยากรน้ำ กรมอุตุนิยมวิทยา และสถาบันสารสนเทศทรัพยากรน้ำและการเกษตร (องค์การมหาชน) พบว่าไม่มีฝนตกในพื้นที่

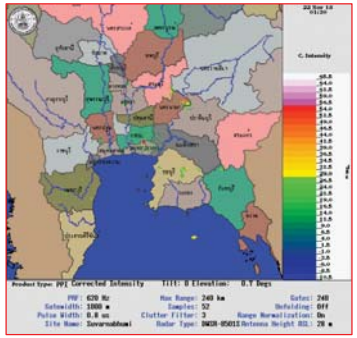

ภาพเรดาห์ตรวจอากาศ “สถานีสุวรรณภูมิ”
ณ วันที่ 22 พฤศจิกายน 2561 เวลา 08.30 น.
(ที่มา : กรมอุตุนิยมวิทยา)

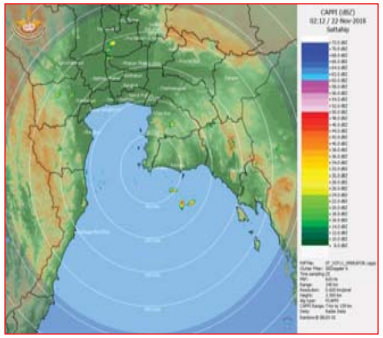

ภาพเรดาห์ตรวจอากาศ “สถานีสัตหีบ”
ณ วันที่ 22 พฤศจิกายน 2561 เวลา 09.12 น.
(ที่มา : กรมอุตุนิยมวิทยา)

สถานการณ์น้ำฝน

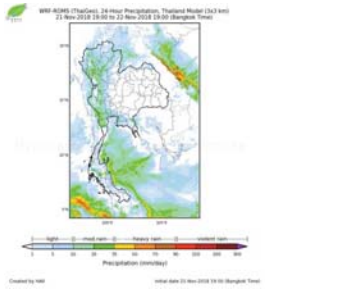	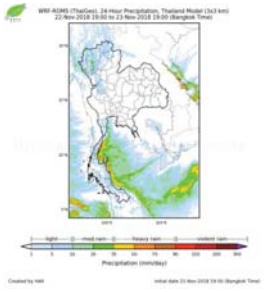
แผนที่การคาดการณ์น้ำฝนวันที่ 22 พ.ย. 61	แผนที่การคาดการณ์น้ำฝนวันที่ 23 พ.ย. 61
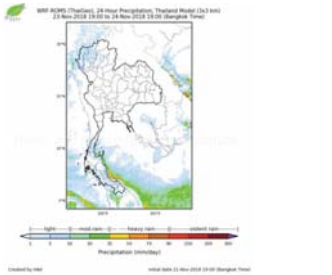	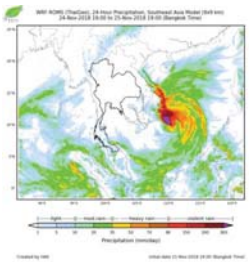
ผนที่การคาดการณ์น้ำฝนวันที่ 24 พ.ย. 61	แผนที่การคาดการณ์น้ำฝนวันที่ 25 พ.ย. 61
	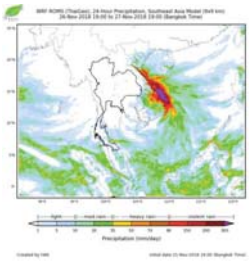
แผนที่การคาดการณ์น้ำฝนวันที่ 26 พ.ย. 61	แผนที่การคาดการณ์น้ำฝนวันที่ 27 พ.ย. 61
ที่มา : www.thaiwater.net	
ผลการคาดการณ์ปริมาณฝนล่วงหน้า	

3) ข้อมูลปริมาณน้ำในลำน้ำ

สถานการณ์น้ำท่า (18 - 22 พ.ย. 2561 ที่มา: กรมชลประทาน เวลา 06.00 น.)

สถานี	อำเภอ	จังหวัด	ลุ่มน้ำ	ระดับตลิ่ง (ม.) ความจุลำน้ำ (ลบ.ม./วิ.)	อาทิตย์ 18 พ.ย.	จันทร์ 19 พ.ย.	อังคาร 20 พ.ย.	พุธ 21 พ.ย.	พฤหัสบดี 22 พ.ย.	แนวโน้ม (เพิ่ม/ลด)
Kgt.19A	พนัสนิคม	ชลบุรี	บางปะกง	4.8	1.81	1.83	1.98	1.82	1.81	ลดลง
				*	2.65	2.95	5.60	2.80	2.65	
Kgt.30	เทศบาลเมือง	ฉะเชิงเทรา	บางปะกง	1.70	-0.37	-0.07	0.26	0.76	0.99	เพิ่มขึ้น
				น้ำหนุน	*	*	*	*	*	
Ny.1B	เมือง	นครนายก	บางปะกง	8.81	4.58	4.45	4.47	4.61	4.51	ลดลง
				206	23.40	19.50	20.10	24.30	21.30	
Ny.3	บ้านนา	นครนายก	บางปะกง	6.26	3.84	3.83	3.60	3.81	3.82	เพิ่มขึ้น
				67.20	27.99	*	*	*	*	
Ny.4	เมือง	ปราจีนบุรี	บางปะกง	3.34	0.50	0.50	0.50	0.49	0.49	ทรงตัว
				185	2.00	2.00	2.00	1.90	1.90	
Ny.7	เมือง	นครนายก	บางปะกง	6.56	4.45	4.26	4.32	4.46	4.36	ลดลง
				*	*	*	*	*	*	
Kgt.1	เมือง	ปราจีนบุรี	ปราจีนบุรี	4.13	0.29	0.26	0.13	0.13	0.20	เพิ่มขึ้น
				774.00	108.80	*	*	*	*	
Kgt.3	กบินทร์บุรี	ปราจีนบุรี	ปราจีนบุรี	10.20	1.28	1.26	1.24	1.28	1.38	เพิ่มขึ้น
				648.00	26.40	25.80	25.20	26.40	29.40	
Kgt.6	ศรีมหาโพธิ	ปราจีนบุรี	ปราจีนบุรี	7.10	0.86	0.84	0.76	0.77	0.86	เพิ่มขึ้น
				-	*	*	*	*	*	
Kgt.9	เขาฉกรรจ์	สระแก้ว	ปราจีนบุรี	10.00	3.79	3.81	3.79	3.92	3.66	ลดลง
				444.00	8.00	9.00	8.00	14.50	1.50	
Kgt.10	เมือง	สระแก้ว	ปราจีนบุรี	11.00	5.69	5.69	5.69	5.82	5.62	ลดลง
				300.00	10.70	*	*	*	*	
Kgt.13A	กบินทร์บุรี	ปราจีนบุรี	ปราจีนบุรี	16.17	6.75	6.72	6.70	6.70	7.12	เพิ่มขึ้น
				417.20	7.50	7.20	7.00	7.00	14.40	
Kgt.14	นาดี	ปราจีนบุรี	ปราจีนบุรี	7.06	0.99	0.99	1.01	1.28	1.01	ลดลง
				313.00	0.98	*	*	*	*	

หมายเหตุ* ไม่ได้รับข้อมูล

ข้อมูลระดับน้ำจากระบบตรวจวัดสภาพทางไกลอัตโนมัติลุ่มน้ำบางปะกง-ปราจีนบุรี กรมทรัพยากรน้ำ

ข้อมูลระดับน้ำ (20 – 22 พ.ย. 2561 ที่มา: กรมทรัพยากรน้ำ เวลา 07.00 น.)

สถานี	ตำบล	อำเภอ	จังหวัด	ลุ่มน้ำ	ระดับตลิ่ง (ต่ำสุด)	อังคาร 20 พ.ย.	พุธ 21 พ.ย.	พฤหัสบดี 22 พ.ย.	แนวโน้ม (เพิ่ม/ลด)
บ้านทุ่งยายชี	ท่าตะเกียบ	ท่าตะเกียบ	ฉะเชิงเทรา	บางปะกง	5.80	1.89	1.87	1.41	ลดลง
บ้านป่าขะ	ป่าขะ	บ้านนา	นครนายก	บางปะกง	5.50	3.65	3.79	3.80	เพิ่มขึ้น
บ้านท่าไผ่ป่า	วัดโบสถ์	เมือง	ปราจีนบุรี	ปราจีนบุรี	5.90	4.03	4.12	4.19	เพิ่มขึ้น
บ้านเก่าเขาฉกรรจ์	หนองหว้า	เขาฉกรรจ์	สระแก้ว	ปราจีนบุรี	8.60	1.97	1.97	1.97	ทรงตัว

ปริมาณน้ำในลำน้ำในพื้นที่ลุ่มน้ำบางปะกง-ปราจีนบุรี วันที่ 22 พฤศจิกายน 2561

สถานีเชิงสะพานฉะเชิงเทรา ต.หน้าเมือง อ.เมือง จ.ฉะเชิงเทรา
(ลุ่มน้ำบางปะกง – แม่น้ำบางปะกง)

4) สรุป

- สถานการณ์น้ำในลุ่มน้ำบางปะกง อยู่ในภาวะปกติ (ระดับน้ำต่ำกว่าระดับตลิ่งต่ำสุด) และระดับน้ำในลำน้ำส่วนใหญ่มีแนวโน้มลดลง
- สถานการณ์น้ำในลุ่มน้ำปราจีนบุรี อยู่ในภาวะปกติ (ระดับน้ำต่ำกว่าระดับตลิ่งต่ำสุด) และระดับน้ำในลำน้ำส่วนใหญ่มีแนวโน้มเพิ่มขึ้น

รายงานสถานการณ์น้ำลุ่มน้ำทะเลสาบสงขลา
วันที่ 22 พฤศจิกายน 2561

1) สภาพภูมิอากาศ

ลักษณะอากาศทั่วไป (ที่มา: กรมอุตุนิยมวิทยา)

พยากรณ์อากาศ 24 ชั่วโมงข้างหน้า บริเวณภาคใต้มีฝนลดลง สำหรับบริเวณภาคเหนือ ภาคตะวันออกเฉียงเหนือ ภาคกลาง และภาคตะวันออก มีฝนได้บางพื้นที่ และอุณหภูมิจะลดลง 1-3 องศาเซลเซียส อนึ่ง พายุดีเปรสชันบริเวณทางตอนใต้ของประเทศฟิลิปปินส์ ได้เคลื่อนสู่ทะเลจีนใต้ตอนกลางแล้ว มีแนวโน้มจะทวีกำลังแรงขึ้นเป็นพายุโซนร้อน และคาดว่าจะเคลื่อนขึ้นฝั่งทางตอนใต้ของประเทศเวียดนามในช่วงวันที่ 24-27 พ.ย. และจะอ่อนกำลังลงอย่างรวดเร็วเป็นพายุดีเปรสชั่น และหย่อมความกดอากาศต่ำตามลำดับ

สภาพอากาศภาคใต้ฝั่งตะวันออก มีเมฆเป็นส่วนมาก กับมีฝนฟ้าคะนอง ร้อยละ 40 ของพื้นที่ ส่วนมากบริเวณจังหวัดสุราษฎร์ธานี นครศรีธรรมราช พัทลุง สงขลา และนราธิวาส อุณหภูมิต่ำสุด 23-25 องศาเซลเซียส อุณหภูมิสูงสุด 31-35 องศาเซลเซียส **ผลคาดการณ์ปริมาณน้ำฝนล่วงหน้า 1-7 วัน** ในช่วงวันที่ 21-22 พ.ย. มีฝนฟ้าคะนองร้อยละ 40-60 ของพื้นที่ กับมีฝนตกหนักบางแห่ง ส่วนในช่วงวันที่ 23-27 พ.ย. มีฝนฟ้าคะนองร้อยละ 30-40 ของพื้นที่

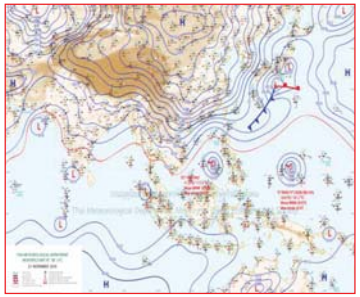

แผนที่อากาศ วันที่ 22 พ.ย. 2561 เวลา 07.00 น.



ภาพถ่ายจากดาวเทียม วันที่ 22 พ.ย. 2561

2) สถานการณ์ฝน

จากข้อมูลสถานการณ์ฝนในพื้นที่ลุ่มน้ำทะเลสาบสงขลาของวันที่ 22 พฤศจิกายน 2561 จากกรมทรัพยากรน้ำ กรมอุตุนิยมวิทยา กรมชลประทาน และสถาบันสารสนเทศทรัพยากรน้ำและการเกษตร (องค์การมหาชน) พบว่า มีฝนตกในพื้นที่ บริเวณอำเภอป่าพะยอม กงหรา และอำเภอเมือง จังหวัดพัทลุง บริเวณอำเภอสะเดา รัตภูมิ กระแสสินธุ์ ควนเนียง หาดใหญ่ และอำเภอเมือง จังหวัดสงขลา ปริมาณฝน 1.0 – 16.8 มิลลิเมตร

ข้อมูลสถานการณ์ฝนในพื้นที่ลุ่มน้ำทะเลสาบสงขลา ณ วันที่ 22 พฤศจิกายน 2561 เวลา 07.00 น.

ลำดับ	สถานี	ปริมาณฝน (มม.)
1	ต.ป่าพะยอม อ.ป่าพะยอม จ.พัทลุง	1.0
2	ต.คลองเฉลิม อ.กงหรา จ.พัทลุง	16.8
3	พัทลุง สกษ. ต.ลำปำ อ.เมือง จ.พัทลุง	16.1
4	สำนักงานเกษตรอ.สะเดา จ.สงขลา	11.5
5	อ.รัตภูมิ จ.สงขลา	10.2
6	อ.กระแสสินธุ์ จ.สงขลา	10.4
7	อ.ควนเนียง จ.สงขลา	7.5
8	คอหงษ์ สกษ. ต.คอหงส์ อ.หาดใหญ่ จ.สงขลา	4.0
9	ต.บ่อยาง อ.เมือง จ.สงขลา	1.2

หมายเหตุ “ฝ” คือ ฝนวัดปริมาณไม่ได้ (ต่ำกว่า 0.1 มิลลิเมตร)

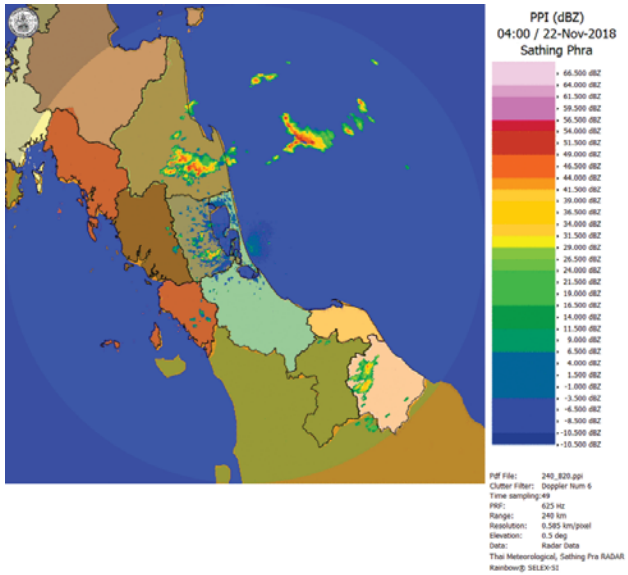

ภาพเรดาห์ตรวจอากาศ “สทิงพระ” ณ วันที่ 22 พฤศจิกายน 2561 (ที่มา : กรมอุตุนิยมวิทยา)

สถานการณ์น้ำฝน



แผนที่การคาดการณ์น้ำฝนวันที่ 22 พ.ย. 61

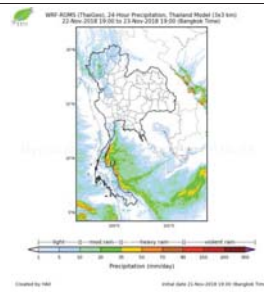

แผนที่การคาดการณ์น้ำฝนวันที่ 23 พ.ย. 61

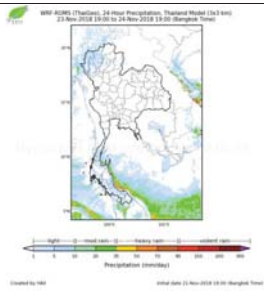

แผนที่การคาดการณ์น้ำฝนวันที่ 24 พ.ย. 61

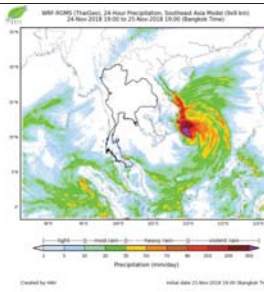

แผนที่การคาดการณ์น้ำฝนวันที่ 25 พ.ย. 61



แผนที่การคาดการณ์น้ำฝนวันที่ 26 พ.ย. 61

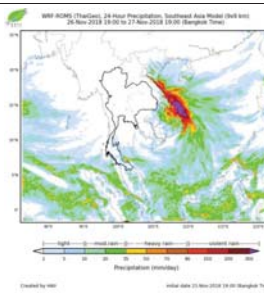

แผนที่การคาดการณ์น้ำฝนวันที่ 27 พ.ย. 61

ที่มา : www.thaiwater.net

ผลการคาดการณ์ปริมาณฝนล่วงหน้า

3) ข้อมูลปริมาณน้ำในลำน้ำ

ลุ่มน้ำทะเลสาบสงขลา ปัจจุบันสถานการณ์น้ำในลำน้ำโดยทั่วไปอยู่ในภาวะปกติ (ระดับน้ำต่ำกว่าระดับตลิ่งต่ำสุด) สถานการณ์น้ำในลำน้ำส่วนใหญ่ระดับน้ำลดลงและเพิ่มขึ้นในบางพื้นที่

สถานการณ์น้ำท่า (18 - 22 พ.ย. 2561 ที่มา : กรมชลประทาน)

สถานี	แม่น้ำ	อำเภอ	จังหวัด	ระดับน้ำ-ม.	อาทิตย์	จันทร์	อังคาร	พุธ	พฤหัสบดี
				ปริมาณน้ำ-ลบ.ม./วิ. (ระดับเตือนภัย)	18 พ.ย.	19 พ.ย.	20 พ.ย.	21 พ.ย.	22 พ.ย.
X.170	คลองลำ	ศรีนครินทร์	พัทลุง	25.20	22.67	21.42	21.35	21.21	21.21
				580.00	102.2	42.80	40.00	34.40	34.40
X.265	คลองนุ้ย	เมือง	พัทลุง	8.00	7.05	7.00	6.97	7.17	6.72
				7.00	-	-	-	-	-
X.174	คลองหวะ	หาดใหญ่	สงขลา	8.88	4.55	4.53	4.51	4.51	4.50
				388.00	2.50	2.30	2.10	2.10	2.00
X.173A	คลองอู่ตะเภา	สะเดา	สงขลา	15.90	11.01	11.32	11.11	10.90	10.72
				258.00	17.15	21.80	18.65	15.75	13.50
X.90	คลองอู่ตะเภา	คลองหอยโข่ง	สงขลา	8.00	2.71	2.81	2.69	2.64	3.11
				580.00	13.40	17.45	12.60	10.60	30.95
X.44	คลองอู่ตะเภา	หาดใหญ่	สงขลา	7.40	0.39	0.32	0.35	0.34	0.47
				582.00	12.75	11.00	11.75	11.50	14.75

ปริมาณน้ำในลำน้ำของคลองต่างๆ ในพื้นที่ลุ่มน้ำทะเลสาบสงขลา วันที่ 22 พฤศจิกายน 2561

สถานีคลองอู่ตะเภาตอนล่าง - ต.หาดใหญ่ อ.หาดใหญ่ จ.สงขลา
(ลุ่มน้ำทะเลสาบสงขลา)

สถานีคลองตะโหมด(ท่าเขียด) – ต.แม่ขรี อ.ตะโหมด จ.พัทลุง
(ลุ่มน้ำทะเลสาบสงขลา)

สถานีลำป่า – ต.ลำป่า อ.เมือง จ.พัทลุง
(ลุ่มน้ำทะเลสาบสงขลา)

4) สรุป

สถานการณ์น้ำในลุ่มน้ำทะเลสาบสงขลาประจำวันที่ 22 พฤศจิกายน 2561 ปัจจุบันสถานการณ์น้ำในลำน้ำโดยทั่วไปอยู่ในภาวะปกติ (ระดับน้ำต่ำกว่าระดับตลิ่งต่ำสุด) สถานการณ์น้ำในลำน้ำส่วนใหญ่ระดับน้ำลดลงและเพิ่มขึ้นในบางพื้นที่

รายงานระดับน้ำจากกล้อง CCTV

รายงานระดับน้ำจากกล้อง CCTV

ณ. วันที่ 14 พฤศจิกายน พ.ศ. 2561

สรุปสถานการณ์น้ำในลำน้ำสายหลัก

สะพานพระแม่ย่า – อ.เมือง จ.สุโขทัย (ลุ่มน้ำยม) สถานการณ์น้ำปกติ
สะพานสุพรรณกัลยา อ.เมือง จ.พิษณุโลก (ลุ่มน้ำน่าน) สถานการณ์น้ำปกติ
แม่น้ำเลย อ.เมือง จ.เลย (ลุ่มน้ำโขง) สถานการณ์น้ำปกติ
สตึก – อ.สตึก จ.บุรีรัมย์ (ลุ่มน้ำมูล) สถานการณ์น้ำปกติ
เสนา อ.เสนา จ.พระนครศรีอยุธยา (ลุ่มน้ำเจ้าพระยา) สถานการณ์น้ำปกติ
วัดพระรูป – อ.เมือง จ.สุพรรณบุรี (ลุ่มน้ำท่าจีน) สถานการณ์น้ำปกติ
สถานีอู่ตะเภาตอนล่าง – อ.หาดใหญ่ จ.สงขลา (ลุ่มน้ำทะเลสาบสงขลา) สถานการณ์น้ำปกติ
บ้านบางแก้ว - อ.บรรพตพิสัย จ.นครสวรรค์ (ลุ่มน้ำปิง-วัง-สะแกกรัง-ป่าสัก) สถานการณ์น้ำปกติ

สะพานมหาโพธิ์ - อ.เมือง จ.แพร่
(ลุ่มน้ำยม)

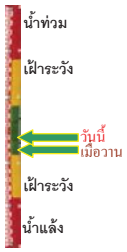

ระดับน้ำปัจจุบัน	144.95	ม.รทก.
ระดับตลิ่งต่ำสุด	152.33	ม.รทก.
ระดับท้องน้ำ	141.18	ม.รทก.

สะพานศรีสัชนาลัย - อ.ศรีสัชนาลัย จ.สุโขทัย
(ลุ่มน้ำยม)

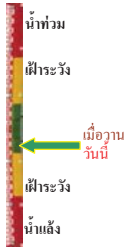

ระดับน้ำปัจจุบันต่ำกว่าสตาฟ

ระดับตลิ่งต่ำสุด	71.78	ม.รทก.
ระดับท้องน้ำ	58.48	ม.รทก.

สะพานพระแม่ย่า - อ.เมือง จ.สุโขทัย
(ลุ่มน้ำยม)

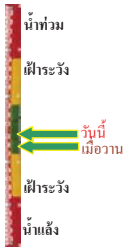

ระดับน้ำปัจจุบัน	47.68	ม.รทก.
ระดับตลิ่งต่ำสุด	48.59	ม.รทก.
ระดับท้องน้ำ	41.13	ม.รทก.

สะพานบ้านโพทะเล - อ.โพทะเล จ.พิจิตร
(ลุ่มน้ำยม)

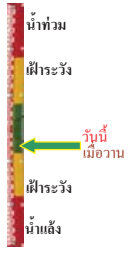

ระดับน้ำปัจจุบัน	25.90	ม.รทก.
ระดับตลิ่งต่ำสุด	31.63	ม.รทก.
ระดับท้องน้ำ	20.59	ม.รทก.

http://mekhala.dwr.go.th

ไนท์บาซาร์ - อ.เมือง จ.พิษณุโลก
(ลุ่มน้ำน่าน)

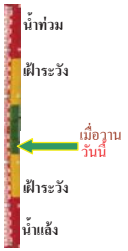

ระดับน้ำปัจจุบันต้นไม้บังสตาฟ

ระดับตลิ่งต่ำสุด	44.39	ม.รทก.
ระดับท้องน้ำ	33.02	ม.รทก.

วัดเกยไชยเหนือ - อ.ชุมแสง จ.นครสวรรค์
(ลุ่มน้ำน่าน)

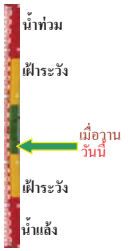

ระดับน้ำปัจจุบันต้นไม้บังสตาฟ

ระดับตลิ่งต่ำสุด	-	ม.รทก.
ระดับท้องน้ำ	-	ม.รทก.

บ้านทับกฤช - อ.ชุมแสง จ.นครสวรรค์ (ทับกฤชใต้)
(ลุ่มน้ำน่าน)

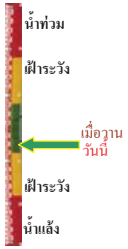

ระดับน้ำปัจจุบันต่ำกว่าสตาฟ

ระดับตลิ่งต่ำสุด	26.16	ม.รทก.
ระดับท้องน้ำ	13.28	ม.รทก.

สะพานเฉลิมพระเกียรติ ร.9 72 พรรษา
อ.บางมูลนาก จ.พิจิตร (ลุ่มน้ำน่าน)

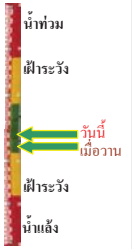

ระดับน้ำปัจจุบัน	22.20	ม.รทก.
ระดับตลิ่งต่ำสุด	27.23	ม.รทก.
ระดับท้องน้ำ	16.56	ม.รทก.

สะพานสุพรรณกัลยา - อ.เมือง จ.พิษณุโลก
(ลุ่มน้ำน่าน)

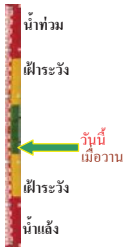

ระดับน้ำปัจจุบันต่ำกว่าสตาฟ

ระดับตลิ่งต่ำสุด	44.52	ม.รทก.
ระดับท้องน้ำ	32.51	ม.รทก.

สถานีห้วยหลวง - อ.เมือง จ.อุตรธานี
(ลุ่มน้ำโขง)

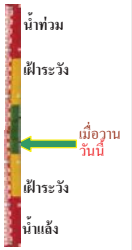

ระดับน้ำปัจจุบันต่ำกว่าสตาฟ

ระดับตลิ่งต่ำสุด	169.93	ม.รทก.
ระดับท้องน้ำ	166.69	ม.รทก.

http://mekhala.dwr.go.th

สถานีแม่น้ำเลย - อ.เมือง จ.เลย

(ลุ่มน้ำโขง)

น้ำท่วม
เฝ้าระวัง
วันนี้ เมื่อวาน
เฝ้าระวัง
น้ำแล้ง

ระดับน้ำปัจจุบัน	230.50	ม.รทก
ระดับตลิ่งต่ำสุด	-	ม.รทก.
ระดับท้องน้ำ	-	ม.รทก.

สถานีหัวฝาย - อ.แม่สาย จ.เชียงราย

(แม่สาย/โขง)

น้ำท่วม
เฝ้าระวัง
วันนี้ เมื่อวาน
เฝ้าระวัง
น้ำแล้ง

ระดับน้ำปัจจุบันต่ำกว่าสตาฟ

ระดับตลิ่งต่ำสุด	-	ม.รทก.
ระดับท้องน้ำ	394.87	ม.รทก.

สนง.ส่วนอุทกหนองคาย - อ.เมือง จ.หนองคาย

(ลุ่มน้ำโขง)

น้ำท่วม
เฝ้าระวัง
เมื่อวาน วันนี้
เฝ้าระวัง
น้ำแล้ง

ระดับน้ำปัจจุบันต่ำกว่าสตาฟ

ระดับตลิ่งต่ำสุด	166.65	ม.รทก.
ระดับท้องน้ำ	149.20	ม.รทก.

บ้านท่าสะอาด - อ.เซกา จ.บึงกาฬ

(แม่น้ำสงคราม/ลุ่มน้ำโขง)

น้ำท่วม
เฝ้าระวัง
วันนี้ เมื่อวาน
เฝ้าระวัง
น้ำแล้ง

ระดับน้ำปัจจุบันสูงกว่าสตาฟ

ระดับตลิ่งต่ำสุด	144.92	ม.รทก.
ระดับท้องน้ำ	134.18	ม.รทก.

บ้านตาลปากน้ำ - อ.ท่าอุเทน จ.นครพนม

(แม่น้ำสงคราม/ลุ่มน้ำโขงอีสาน)

น้ำท่วม
เฝ้าระวัง
วันนี้ เมื่อวาน
เฝ้าระวัง
น้ำแล้ง

ระดับน้ำปัจจุบันต่ำกว่าสตาฟ

ระดับตลิ่งต่ำสุด	142.11	ม.รทก.
ระดับท้องน้ำ	131.25	ม.รทก.

ร.ร.เทศบาล 4 - อ.เมือง จ.นครราชสีมา

(ลำตะคอง/มูล)

น้ำท่วม
เฝ้าระวัง
เมื่อวาน วันนี้
น้ำแล้ง

ระดับน้ำปัจจุบัน	176.60	ม.รทก.
ระดับตลิ่งต่ำสุด	178.00	ม.รทก.
ระดับท้องน้ำ	-	ม.รทก.

http://mekhala.dwr.go.th

สตึก - อ.สตึก จ.บุรีรัมย์

(ลุ่มน้ำมูล)

น้ำท่วม
เฝ้าระวัง
เมื่อวาน วันนี้
เฝ้าระวัง
น้ำแล้ง

ระดับน้ำปัจจุบัน	125.80	ม.รทก.
ระดับตลิ่งต่ำสุด	128.76	ม.รทก.
ระดับท้องน้ำ	121.50	ม.รทก.

วัดเกาะวาลุการาม - อ.เมือง จ.ลำปาง

(ลุ่มน้ำวัง)

น้ำท่วม
เฝ้าระวัง
วันนี้ เมื่อวาน
เฝ้าระวัง
น้ำแล้ง

ระดับน้ำปัจจุบันต่ำกว่าสตาฟ

ระดับตลิ่งต่ำสุด	234.67	ม.รทก.
ระดับท้องน้ำ	227.54	ม.รทก.

อ.ปากน้ำโพ จ.นครสวรรค์

(ลุ่มน้ำเจ้าพระยา)

น้ำท่วม
เฝ้าระวัง
วันนี้ เมื่อวาน
เฝ้าระวัง
น้ำแล้ง

ระดับน้ำปัจจุบันต่ำกว่าสตาฟ

ระดับตลิ่งต่ำสุด	25.82	ม.รทก.
ระดับท้องน้ำ	14.66	ม.รทก.

เชิงสะพานสิงห์บุรี - อ.เมือง จ.สิงห์บุรี

(ลุ่มน้ำเจ้าพระยา)

น้ำท่วม
เฝ้าระวัง
เมื่อวาน วันนี้
เฝ้าระวัง
น้ำแล้ง

ระดับน้ำปัจจุบัน	2.40	ม.รทก.
ระดับตลิ่งต่ำสุด	11.50	ม.รทก.
ระดับท้องน้ำ	-2.14	ม.รทก.

บ้านยางมณี - อ.โพธิ์ทอง จ.อ่างทอง

(ลุ่มน้ำเจ้าพระยา)

น้ำท่วม
เฝ้าระวัง
เมื่อวาน วันนี้
เฝ้าระวัง
น้ำแล้ง

ระดับน้ำปัจจุบันต่ำกว่าสตาฟ

ระดับตลิ่งต่ำสุด	-	ม.รทก.
ระดับท้องน้ำ	-	ม.รทก.

บ้านป้อม - อ.พระนครศรีอยุธยา

จ.พระนครศรีอยุธยา (ลุ่มน้ำเจ้าพระยา)

น้ำท่วม
เฝ้าระวัง
เมื่อวาน วันนี้
เฝ้าระวัง
น้ำแล้ง

ระดับน้ำปัจจุบัน	8.40	ม.รทก.
ระดับตลิ่งต่ำสุด	-	ม.รทก.
ระดับท้องน้ำ	-	ม.รทก.

http://mekhala.dwr.go.th

เสนา - อ.เสนา จ.พระนครศรีอยุธยา
(ลุ่มน้ำเจ้าพระยา)

น้ำท่วม
เฝ้าระวัง
เมื่อวาน วันนี้
เฝ้าระวัง
น้ำแล้ง

ระดับน้ำปัจจุบัน	0.60	ม.รทก
ระดับตลิ่งต่ำสุด	-	ม.รทก.
ระดับท้องน้ำ	-	ม.รทก.

เขื่อนเจ้าพระยา - อ.เมือง จ.อุทัยธานี
(ลุ่มน้ำเจ้าพระยา)

น้ำท่วม
เฝ้าระวัง
เมื่อวาน วันนี้
เฝ้าระวัง
น้ำแล้ง

ระดับน้ำปัจจุบัน	5.10	ม.รทก
ระดับตลิ่งต่ำสุด	19.90	ม.รทก.
ระดับท้องน้ำ	-	ม.รทก.

สะพานปรีดีย์ - อ.เมือง จ.พระนครศรีอยุธยา
(ลุ่มน้ำเจ้าพระยา)

น้ำท่วม
เฝ้าระวัง
เมื่อวาน วันนี้
เฝ้าระวัง
น้ำแล้ง

ระดับน้ำปัจจุบัน	-1.00	ม.รทก
ระดับตลิ่งต่ำสุด	-	ม.รทก.
ระดับท้องน้ำ	-	ม.รทก.

สะพานข้ามแม่น้ำท่าจีน 3 – อ.เมือง
จ.สมุทรสาคร (ลุ่มน้ำท่าจีน)

น้ำท่วม
เฝ้าระวัง
เมื่อวาน วันนี้
เฝ้าระวัง
น้ำแล้ง

ระดับน้ำปัจจุบัน	0.36	ม.รทก.
ระดับตลิ่งต่ำสุด	1.37	ม.รทก.
ระดับท้องน้ำ	-6.73	ม.รทก.

สะพานบุญรัตน์ประชานุวัตน์ – อ.สามพราน
จ.นครปฐม (ลุ่มน้ำท่าจีน)

น้ำท่วม
เฝ้าระวัง
เมื่อวาน วันนี้
เฝ้าระวัง
น้ำแล้ง

ระดับน้ำปัจจุบัน	0.58	ม.รทก.
ระดับตลิ่งต่ำสุด	1.46	ม.รทก.
ระดับท้องน้ำ	-7.22	ม.รทก.

สะพานหลวงพ่อเปิ่น – อ.นครไชยศรี
จ.นครปฐม (ลุ่มน้ำท่าจีน)

น้ำท่วม
เฝ้าระวัง
เมื่อวาน วันนี้
เฝ้าระวัง
น้ำแล้ง

ระดับน้ำปัจจุบัน	1.21	ม.รทก.
ระดับตลิ่งต่ำสุด	2.97	ม.รทก.
ระดับท้องน้ำ	-4.69	ม.รทก.

http://mekhala.dwr.go.th

สะพานข้ามแม่น้ำท่าจีน ทางหลวง346
อ.บางเลน จ.นครปฐม (ลุ่มน้ำท่าจีน)

น้ำท่วม
เฝ้าระวัง
เมื่อวาน วันนี้
เฝ้าระวัง
น้ำแล้ง

ระดับน้ำปัจจุบัน	-0.14	ม.รทก.
ระดับตลิ่งต่ำสุด	0.89	ม.รทก.
ระดับท้องน้ำ	-5.93	ม.รทก.

สะพานวัดพระรูป อ.เมือง จ.สุพรรณบุรี
(ลุ่มน้ำท่าจีน)

น้ำท่วม
เฝ้าระวัง
วันนี้ เมื่อวาน
เฝ้าระวัง
น้ำแล้ง

ระดับน้ำปัจจุบัน	1.24	ม.รทก.
ระดับตลิ่งต่ำสุด	3.32	ม.รทก.
ระดับท้องน้ำ	-0.56	ม.รทก.

สะพานข้ามแม่น้ำท่าจีน ทางหลวง3365
อ.สามชุก จ.สุพรรณบุรี (ลุ่มน้ำท่าจีน)

น้ำท่วม
เฝ้าระวัง
วันนี้ เมื่อวาน
เฝ้าระวัง
น้ำแล้ง

ระดับน้ำปัจจุบันต้นไม้ยืนต้นสตาฟ		
ระดับตลิ่งต่ำสุด	5.70	ม.รทก.
ระดับท้องน้ำ	0.46	ม.รทก.

สะพานสามง่าม-ท่าโบสถ์ อ.หันคา
จ.ชัยนาท (ลุ่มน้ำท่าจีน)

น้ำท่วม
เฝ้าระวัง
วันนี้ เมื่อวาน
เฝ้าระวัง
น้ำแล้ง

ระดับน้ำปัจจุบัน	11.92	ม.รทก.
ระดับตลิ่งต่ำสุด	13.14	ม.รทก.
ระดับท้องน้ำ	10.08	ม.รทก.

เขื่อนคลองสียัด - อ.เมือง จ.ฉะเชิงเทรา
(ลุ่มน้ำบางปะกง)

น้ำท่วม
เฝ้าระวัง
วันนี้ เมื่อวาน
เฝ้าระวัง
น้ำแล้ง

ระดับน้ำปัจจุบันต่ำกว่าสตาฟ		
ระดับตลิ่งต่ำสุด	1.90	ม.รทก.
ระดับท้องน้ำ	-	ม.รทก.

สถานีอู่ตะเภาตอนล่าง – อ.หาดใหญ่ จ.สงขลา
(ลุ่มน้ำทะเลสาบสงขลา)

น้ำท่วม
เฝ้าระวัง
เมื่อวาน วันนี้
เฝ้าระวัง
น้ำแล้ง

ระดับน้ำปัจจุบัน	0.75	ม.รทก
ระดับตลิ่งต่ำสุด	8.93	ม.รทก.
ระดับท้องน้ำ	-1.93	ม.รทก.

http://mekhala.dwr.go.th

สถานีคลองตะโหมด - อ.ตะโหมด จ.พัทลุง
(ลุ่มน้ำทะเลสาบสงขลา)

น้ำท่วม
เฝ้าระวัง
วันนี้ เมื่อวาน
เฝ้าระวัง
น้ำแล้ง

ระดับน้ำปัจจุบันต่ำกว่าสตาฟ
ระดับตลิ่งต่ำสุด 27.94 ม.รทก.
ระดับท้องน้ำ 20.52 ม.รทก.

สถานีลำป่า - อ.เมือง จ.พัทลุง
(ลุ่มน้ำทะเลสาบสงขลา)

น้ำท่วม
เฝ้าระวัง
เมื่อวาน วันนี้
เฝ้าระวัง
น้ำแล้ง

ระดับน้ำปัจจุบัน -0.20 ม.รทก
ระดับตลิ่งต่ำสุด 1.15 ม.รทก.
ระดับท้องน้ำ -2.86 ม.รทก.

สถานีวัดแม่น้ำโขง (MRC) - อ.โขงเจียม จ.อุบลฯ
(ลุ่มน้ำโขงอีสาน)

น้ำท่วม
เฝ้าระวัง
วันนี้ เมื่อวาน
เฝ้าระวัง
น้ำแล้ง

ระดับน้ำปัจจุบันต่ำกว่าสตาฟ
ระดับตลิ่งต่ำสุด - ม.รทก.
ระดับท้องน้ำ - ม.รทก.

สถานีบ้านบางแก้ว - อ.บรรพตพิสัย จ.นครสวรรค์
(ลุ่มน้ำปิง-วัง-สะแกกรัง-ป่าสัก)

น้ำท่วม
เฝ้าระวัง
วันนี้ เมื่อวาน
เฝ้าระวัง
น้ำแล้ง

ระดับน้ำปัจจุบัน 37.37 ม.รทก
ระดับตลิ่งต่ำสุด 44.95 ม.รทก.
ระดับท้องน้ำ 35.06 ม.รทก.

สถานีบ้านปากร้องห้วยจี้ - อ.บ้านตาก จ.ตาก
(ลุ่มน้ำปิง-วัง-สะแกกรัง-ป่าสัก)

น้ำท่วม
เฝ้าระวัง
วันนี้ เมื่อวาน
เฝ้าระวัง
น้ำแล้ง

ระดับน้ำปัจจุบัน 118.07 ม.รทก
ระดับตลิ่งต่ำสุด 120.45 ม.รทก.
ระดับท้องน้ำ 114.47 ม.รทก.

สถานีบ้านจางวาง - อ.หล่มสัก จ.เพชรบูรณ์
(ลุ่มน้ำปิง-วัง-สะแกกรัง-ป่าสัก)

น้ำท่วม
เฝ้าระวัง
เมื่อวาน วันนี้
เฝ้าระวัง
น้ำแล้ง

ระดับน้ำปัจจุบัน 130.45 ม.รทก
ระดับตลิ่งต่ำสุด 135.46 ม.รทก.
ระดับท้องน้ำ 127.24 ม.รทก.

http://mekhala.dwr.go.th

สถานีแม่น้ำป่าสัก - อ.เมือง จ.เพชรบูรณ์
(ลุ่มน้ำปิง-วัง-สะแกกรัง-ป่าสัก)

น้ำท่วม
เฝ้าระวัง
เมื่อวาน วันนี้
เฝ้าระวัง
น้ำแล้ง

ระดับน้ำปัจจุบัน 111.20 ม.รทก
ระดับตลิ่งต่ำสุด 114.98 ม.รทก.
ระดับท้องน้ำ 104.53 ม.รทก.

สถานีแม่น้ำป่าสัก - อ.เสาไห้ จ.สระบุรี
(ลุ่มน้ำปิง-วัง-สะแกกรัง-ป่าสัก)



น้ำท่วม
เฝ้าระวัง
เมื่อวาน วันนี้
เฝ้าระวัง
น้ำแล้ง

ระดับน้ำปัจจุบัน 7.60 ม.รทก
ระดับตลิ่งต่ำสุด 13.46 ม.รทก.
ระดับท้องน้ำ 0.04 ม.รทก.

สถานีแม่น้ำป่าสัก - อ.แก่งคอย จ.สระบุรี
(ลุ่มน้ำปิง-วัง-สะแกกรัง-ป่าสัก)

น้ำท่วม
เฝ้าระวัง
วันนี้ เมื่อวาน
เฝ้าระวัง
น้ำแล้ง

ระดับน้ำปัจจุบัน 7.58 ม.รทก
ระดับตลิ่งต่ำสุด 20.10 ม.รทก.
ระดับท้องน้ำ 4.79 ม.รทก.

http://mekhala.dwr.go.th

จังหวัด	สถานที่ตั้งกล้อง	แม่น้ำ/ลุ่มน้ำ	วิกฤติน้ำแล้ง	วิกฤติน้ำท่วม	ระดับน้ำ (ม.รทก.) พ.ศ.2561			สถานการณ์	หมายเหตุ
			ระดับน้อยกว่า	ระดับมากกว่า	12 พ.ย.	13 พ.ย.	14 พ.ย.		
จ.แพร่	สะพานมหาโพธิ์ อ.เมือง	ยม	143.18	152.33	144.80	144.80	144.95	น้ำปกติ	⬆
จ.สุโขทัย	สะพานศรีสัชนาลัย อ.เมือง	ยม	60.14	71.78	N/A	N/A	N/A	น้ำปกติ	⟺
จ.สุโขทัย	สะพานพระแม่ย่า อ.เมือง	ยม	42.48	48.59	46.60	47.04	47.68	น้ำปกติ	⬆
จ.พิษณุโลก	สะพานบางระกำ อ.บางระกำ	ยม	31.73	37.23	N/A	N/A	N/A	น้ำปกติ	⟺
จ.พิจิตร	สะพานโพทะเล อ.โพทะเล	ยม	22.58	30.63	25.90	25.90	25.90	น้ำปกติ	⟺
จ.พิษณุโลก	ไนท์บาซาร์ อ.เมือง	น่าน	37.33	45.04	N/A	N/A	N/A	น้ำปกติ	⟺
จ.นครสวรรค์	วัดเกยไชยเหนือ อ.ชุมแสง	น่าน	18.73	25.60	N/A	N/A	N/A	น้ำปกติ	⟺
จ.นครสวรรค์	บ้านทับกฤษ อ.ชุมแสง (ทับกฤชใต้)	น่าน	-	26.16	N/A	N/A	N/A	น้ำปกติ	⟺
จ.อุตรดิตถ์	สะพานท่าเสา อ.เมือง	น่าน	49.22	56.91	N/A	N/A	N/A	น้ำปกติ	⟺
จ.น่าน	สะพานนครน่านพัฒนา อ.เมือง	น่าน	192.17	197.73	N/A	N/A	N/A	น้ำปกติ	⟺
จ.พิจิตร	สะพานเฉลิมพระเกียรติ ร.9 72 พรรษา อ.บางมูลนาก	น่าน	18.19	27.23	N/A	N/A	N/A	น้ำปกติ	⟺
จ.พิษณุโลก	สะพานสุพรรณกัลยา อ.เมือง	น่าน	33.98	44.52	N/A	N/A	N/A	น้ำปกติ	⟺
จ.อุดรธานี	สถานีห้วยหลวง อ.เมือง	โขง	-	-	N/A	N/A	N/A	น้ำปกติ	⟺
จ.เลย	สถานีแม่น้ำเลย อ.เมือง	โขง	-	-	230.40	230.40	230.50	น้ำปกติ	⬆
จ.เชียงราย	สถานีหัวฝาย อ.แม่สาย	แม่สาย/โขง	395.79	396.50	N/A	N/A	N/A	น้ำปกติ	⟺
จ.หนองคาย	สนง.ส่วนอุทกหนองคาย อ.เมือง	โขง	157.85	166.70	N/A	N/A	N/A	น้ำปกติ	⟺
จ.หนองคาย	วัดทุ่งธาตุ อ.โพนพิสัย	ห้วยหลวง/โขงอีสาน	150.50	159.43	N/A	N/A	N/A	น้ำปกติ	⟺
จ.นครพนม	บ้านตาลปากน้ำ อ.ท่าอุเทน	น้ำสงคราม/โขงอีสาน	133.42	141.02	N/A	N/A	N/A	น้ำปกติ	⟺
จ.นครราชสีมา	ร.ร.เทศบาล 4 อ.เมือง	ลำตะคอง/มูล	174.60	178.00	176.60	176.60	176.60	น้ำปกติ	⟺
จ.บุรีรัมย์	สตึก อ.สตึก	มูล	123.13	128.76	126.20	126.00	125.80	น้ำปกติ	⬇
จ.สิงห์บุรี	เขื่อนสิงห์บุรี อ.เมือง	เจ้าพระยา	3.45	11.50	N/A	N/A	N/A	น้ำปกติ	⟺
จ.อ่างทอง	บ้านยางมณี อ.โพธิ์ทอง	เจ้าพระยา	-	9.11	N/A	N/A	N/A	น้ำปกติ	⟺
จ. พระนครศรีอยุธยา	บ้านป้อม อ.พระนครศรีอยุธยา	เจ้าพระยา	-	-	8.40	8.40	8.40	น้ำปกติ	⟺
จ. พระนครศรีอยุธยา	อ.เสนา	น้อย/เจ้าพระยา	2.00	5.00	0.70	0.70	0.60	น้ำปกติ	⬇
จ.อุทัยธานี	เขื่อนสะพานบริรักษ์ อ.เมือง	สะแกกรัง	15.16	19.90	5.30	5.15	5.10	น้ำปกติ	⬇
จ.อุทัยธานี	อุทัยใหม่ อ.เมือง	สะแกกรัง	-	-	16.30	16.30	16.30	น้ำปกติ	⟺
จ. พระนครศรีอยุธยา	สะพานปรีดีย์ อ.พระนครศรีอยุธยา	เจ้าพระยา	-	-	-1.00	-1.00	-1.00	น้ำปกติ	⟺
จ.สมุทรปราการ	สะพานข้ามแม่น้ำท่าจีน 3 อ.เมือง	ท่าจีน	-5.11	0.57	0.56	0.56	0.36	น้ำปกติ	⬇
จ.นครปฐม	สะพานบุญรัตน์ประชานุวัตน์ อ.สามพราน	ท่าจีน	-5.59	-0.30	0.88	0.88	0.58	น้ำปกติ	⬇
จ.นครปฐม	สะพานหลวงพ่อเปิ่น อ.นครไชยศรี	ท่าจีน	-3.16	2.21	1.21	1.21	1.21	น้ำปกติ	⟺
จ.นครปฐม	สะพานข้ามแม่น้ำท่าจีน ทางหลวง3346 อ.บางเลน	ท่าจีน	-4.57	0.21	-0.04	-0.14	-0.14	น้ำปกติ	⟺
จ.สุพรรณบุรี	สะพานวัดพระรูป อ.เมือง	ท่าจีน	-1.26	2.75	1.19	1.24	1.24	น้ำปกติ	⟺
จ.สุพรรณบุรี	สะพานข้ามแม่น้ำท่าจีน ทางหลวง3365 อ.สามชุก	ท่าจีน	1.55	5.18	N/A	N/A	N/A	น้ำปกติ	⟺
จ.ชัยนาท	สะพานสามง่าม-ท่าโบสถ์ อ.หันคา	ท่าจีน	10.69	12.83	11.92	11.92	11.92	น้ำปกติ	⟺
จ.ฉะเชิงเทรา	เขื่อนสะพานฉะเชิงเทรา อ.เมือง	บางปะกง	-0.01	1.90	N/A	N/A	N/A	น้ำปกติ	⟺
จ.จันทบุรี	ตรงข้ามวัดจันทนาราม อ.เมือง	จันทบุรีขณะน้ำทะเลลงต่ำสุดวันออก	0.20	3.73	N/A	N/A	N/A	น้ำปกติ	⟺
จ.ประจวบคีรีขันธ์	ร.ร.อนุบาลบางสะพาน อ.บางสะพาน	คลองบางสะพานขณะน้ำทะเลขึ้นสูงสุดวันตก	-	3.30	N/A	N/A	N/A	น้ำปกติ	⟺
จ.สงขลา	สถานีคลองอู่ตะเภาตอนล่าง อ.หาดใหญ่	ทะเลสาบสงขลา	-	-	1.05	0.95	0.75	น้ำปกติ	⬇
จ.พัทลุง	สถานีคลองตะโหมด อ.ตะโหมด	ทะเลสาบสงขลา	-	-	N/A	N/A	N/A	น้ำปกติ	⟺
จ.พัทลุง	สถานีลำปำ อ.เมือง	ทะเลสาบสงขลา	-	-	-0.15	-0.20	-0.20	น้ำปกติ	⟺
จ.เชียงราย	อุทกวิทยาเชียงแสน อ.เชียงแสน	-	-	-	N/A	N/A	N/A	น้ำปกติ	⟺
จ.เลย	สถานีวัดแม่น้ำโขง (MRC) เชียงคาน อ.เชียงคาน	โขง	-	-	N/A	N/A	N/A	น้ำปกติ	⟺
จ.อุบลราชธานี	สถานีวัดแม่น้ำโขง (MRC) โขงเจียม อ.โขงเจียม	-	-	-	N/A	N/A	N/A	น้ำปกติ	⟺
จ.นครสวรรค์	บ้านบางแก้ว อ.บรรพตพิสัย	ปิง-วัง-สะแกกรัง-ป่าสัก	-	-	36.97	37.07	37.37	น้ำปกติ	⬆
จ.ตาก	บ้านปากร้องห้วยจี้ อ.บ้านตาก	ปิง-วัง-สะแกกรัง-ป่าสัก	-	-	117.97	117.82	118.07	น้ำปกติ	⬆
จ.เพชรบูรณ์	บ้านจางวาง อ.หล่มสัก	ปิง-วัง-สะแกกรัง-ป่าสัก	-	-	130.40	130.50	130.45	น้ำปกติ	⬇
จ.เพชรบูรณ์	แม่น้ำป่าสักที่ อ.เมืองเพชรบูรณ์	ปิง-วัง-สะแกกรัง-ป่าสัก	-	-	111.20	111.20	111.20	น้ำปกติ	⟺
จ.สระบุรี	แม่น้ำป่าสักที่ อ.เสาไห้	ปิง-วัง-สะแกกรัง-ป่าสัก	-	-	7.60	7.70	7.60	น้ำปกติ	⬇
จ.สระบุรี	แม่น้ำป่าสักที่ อ.แก่งคอย	ปิง-วัง-สะแกกรัง-ป่าสัก	-	-	7.58	7.78	7.58	น้ำปกติ	⬇

***N/A คือ** อ่านค่าระดับจากไม้วัดระดับ (Staff) ไม่ได้ / ไม้วัดระดับ (Staff) ชำรุด

****ม.รทก. คือ** เมตรเทียบกับระดับน้ำทะเลปานกลาง

** **ระดับน้ำทะเลปานกลาง** (Mean Sea Level) หรือ ร.ท.ก. เป็นค่าการวัด ระดับน้ำทะเลขึ้นสูงสุด (High Tide : HT) และลงต่ำสุด (Low Tide : LT) ของแต่ละวัน ในช่วงระยะเวลาที่กำหนด แล้วนำค่ามาเฉลี่ยเป็นระดับน้ำทะเลปานกลาง สำหรับระยะเวลาที่ทำการรังวัดโดยทั่วไปจะต้องวัดเป็นเวลา ๑๘.๖ ปี ตามวัฏจักรของน้ำ ระดับน้ำทะเลปานกลางของแต่ละบริเวณทั่วโลกอาจจะมีความสูงไม่เท่ากัน

ในประเทศไทยใช้เวลาในการวัด ๕ ปี โดยเลือกที่ตำบลเกาะหลัก จังหวัดประจวบคีรีขันธ์ เป็นที่วัด แล้วนำมาหาค่าเฉลี่ย เพื่อใช้เป็นค่าระดับน้ำทะเลปานกลาง ให้มีค่า ๐.๐๐๐ เมตร ทำการถ่ายโยงมายังหมุด BM-A (ซึ่งถือว่าเป็นหมุดหลักฐานหมุดแรกของประเทศไทย) ซึ่งมีค่าระดับน้ำทะเลปานกลาง ๑.๔๔๗๗ เมตร