



รายงานสถานการณ์น้ำ
ศูนย์ป้องกันวิกฤติน้ำ กรมทรัพยากรน้ำ
วันพุธ ที่ ๒๐ มีนาคม ๒๕๖๒

สภาวะอากาศ ประเทศไทยตอนบนมีอากาศร้อนโดยทั่วไป และยังคงมีพายุฤดูร้อนเกิดขึ้นบริเวณภาคเหนือตอนล่าง ภาคตะวันออกเฉียงเหนือ ภาคกลาง และภาคตะวันออก โดยมีลักษณะของพายุฝนฟ้าคะนอง ลมกระโชกแรง ลูกเห็บตกบางพื้นที่ ขอให้ประชาชนบริเวณดังกล่าวระวังอันตรายจากพายุฤดูร้อน ควรอยู่ห่างจากต้นไม้ใหญ่ สิ่งปลูกสร้าง ป้ายโฆษณาที่ไม่แข็งแรง รวมทั้งหลีกเลี่ยงทำกิจกรรมกลางแจ้ง สำหรับเกษตรกรควรระวังและป้องกันความเสียหายต่อผลผลิตทางการเกษตรไว้ด้วย



สถานการณ์น้ำ

กรมอุตุฯพยากรณ์ ฝนพายุฤดูร้อน จ่อเข้า ๔ ภาค มีสิทธิ์เจอทั้งฝน-ลม-ลูกเห็บ
สุรินทร์ แล้งหนักกระทบวัว-ควาย

นครราชสีมา ชาวบ้านพิมายพลิกวิกฤติน้ำแล้งขุดไหลบัวขาย

(หมายเหตุ ข้อมูลข่าวจาก เดลินิวส์/ไอ เอ็น เอ็น/ไทยรัฐออนไลน์/มติชนออนไลน์)

สถานการณ์น้ำต่างประเทศ

สถานการณ์น้ำ

ระดับน้ำในแม่น้ำโขง : MRC: Mekong River Commission ณ วันที่ ๑๙ มีนาคม ๒๕๖๒

สถานี	ระดับตลิ่ง	ระดับน้ำ ๑๕ มี.ค. ๖๒	ระดับน้ำ ๑๖ มี.ค. ๖๒	+สูงกว่าตลิ่ง -ต่ำกว่าตลิ่ง	แนวโน้ม
อ.เชียงแสน จ.เชียงราย	๑๒.๘๐	๓.๗๗	๓.๗๘	-๙.๐๒	เพิ่มขึ้น
อ.เชียงคาน จ.เลย	๑๖.๐๐	๖.๔๔	๖.๔๒	-๙.๕๘	ลดลง
อ.เมือง จ.หนองคาย	๑๒.๒๐	๓.๔๐	๓.๓๘	-๘.๘๒	ลดลง
อ.เมือง จ.นครพนม	๑๒.๐๐	๒.๘๑	๒.๘๗	-๙.๑๓	เพิ่มขึ้น
อ.เมือง จ.มุกดาหาร	๑๒.๕๐	๒.๙๒	๒.๙๘	-๙.๕๒	เพิ่มขึ้น
อ.โขงเจียม จ.อุบลราชธานี	๑๔.๕๐	๓.๑๑	๓.๑๗	-๑๑.๓๓	เพิ่มขึ้น

หมายเหตุ : ระดับ (รสม.) ข้อมูลจาก <http://www.dwr.go.th>

ระดับน้ำ-ลุ่มน้ำเสาะบางสงขลา ลุ่มน้ำทะเลสาบสงขลา ปัจจุบันสถานการณ์น้ำในลำน้ำโดยทั่วไปอยู่ในภาวะปกติ(ระดับน้ำต่ำกว่าระดับตลิ่งต่ำสุด) สถานการณ์น้ำในลำน้ำมีแนวโน้มลดลง/ทรงตัว (ข้อมูลวันที่ ๑๙ มี.ค. ๒๕๖๒ ที่มากรมชลประทาน) สถานีคลองลำอ.ศรีนครินทร์ จ.พัทลุง สถานีคลองนุ้ย อ.เมือง จ.พัทลุง สถานีคลองหวัะ อ.หาดใหญ่จ.สงขลาสถานีคลองอู่ตะเภา อ.สะเตา จ.สงขลา สถานีคลองอู่ตะเภา อ.คลองหอยโข่ง จ.สงขลา สถานีคลองอู่ตะเภา อ.หาดใหญ่ จ.สงขลา วัดปริมาณน้ำได้ ๒๐.๗๕ ๗.๐๗ ๔.๐๙ ๙.๖๖ ๒.๗๒ ๐.๑๓ เมตร

สถานีตรวจวัดระดับน้ำ (CCTV) ณ วันที่ ๑๕ มีนาคม ๒๕๖๒ การตรวจวัดระดับน้ำจากกล้อง (CCTV) ระดับน้ำส่วนใหญ่ อยู่ในเกณฑ์ปกติ

ลำดับที่	จังหวัด	สถานที่ตั้งกล้อง	แม่น้ำ/ลำน้ำ	วิกฤติน้ำแล้ง	วิกฤติน้ำท่วม	ระดับน้ำ (ม.รทก.) พ.ศ.2562			สถานการณ์	หมายเหตุ
						ระดับน้อยกว่า	ระดับมากกว่า	13 มี.ค. 62		
1	จ.แพร่	สะพานมหาโพธิ์ อ.เมือง	ยม	143.18	152.33	143.80	143.80	143.80	น้ำปกติ	↔
2	จ.สุโขทัย	สะพานศรีสังขานลัย อ.เมือง	ยม	60.14	71.78	N/A	N/A	N/A	น้ำปกติ	↔
3	จ.สุโขทัย	สะพานพระเมธียา อ.เมือง	ยม	42.48	48.59	43.00	43.00	43.00	น้ำปกติ	↔
4	จ.พิษณุโลก	สะพานบางระกำ อ.บางระกำ	ยม	31.73	37.23	N/A	N/A	N/A	น้ำปกติ	↔
5	จ.พิจิตร	สะพานโพทะเล อ.โพทะเล	ยม	22.58	30.63	25.00	24.90	24.90	น้ำปกติ	↔
6	จ.พิษณุโลก	โนนทับขันธ์ อ.เมือง	น่าน	37.33	45.04	N/A	N/A	N/A	น้ำปกติ	↔
7	จ.นครสวรรค์	วัดเกษไชโยเหนือ อ.ชุมแสง	น่าน	18.73	25.60	N/A	N/A	N/A	น้ำปกติ	↔
8	จ.นครสวรรค์	บ้านทับกฤช อ.ชุมแสง (ทับกฤชใต้)	น่าน	-	26.16	N/A	N/A	N/A	น้ำปกติ	↔
9	จ.อุตรดิตถ์	สะพานท่าเสา อ.เมือง	น่าน	49.22	56.91	55.45	55.50	56.50	น้ำปกติ	↑
10	จ.น่าน	สะพานนครนันทพัฒนา อ.เมือง	น่าน	192.17	197.73	N/A	N/A	N/A	น้ำปกติ	↔
11	จ.พิจิตร	สะพานสิริวัฒนภักดี อ.พิจิตร อ.บางมูลนาก	น่าน	18.19	27.23	N/A	N/A	N/A	น้ำปกติ	↔
12	จ.พิษณุโลก	สะพานสุพรรณกัลยา อ.เมือง	น่าน	33.98	44.52	36.70	36.80	36.70	น้ำปกติ	↓
13	จ.อุตรธานี	สถานีห้วยหลวง อ.เมือง	โขง	-	-	N/A	N/A	N/A	น้ำปกติ	↔
14	จ.เลย	สถานีแม่น้ำเลย อ.เมือง	โขง	-	-	230.25	230.10	230.25	น้ำปกติ	↑
15	จ.ชัยภูมิ	สถานีห้วยทราย อ.แม่อาย	แม่สาย/โขง	395.79	396.50	N/A	N/A	N/A	น้ำปกติ	↔
16	จ.หนองคาย	สวนสวนอุทกหนองคาย อ.เมือง	โขง	157.85	166.70	N/A	N/A	N/A	น้ำปกติ	↔
17	จ.หนองคาย	วัดทุ่งธาตุ อ.โพนพิสัย	ห้วยหลวง/โขงสีคัน	150.50	159.43	N/A	N/A	N/A	น้ำปกติ	↔
18	จ.นครพนม	บ้านตากปากน้ำ อ.ท่าอุเทน	น้ำสงคราม/โขงสีคัน	133.42	141.02	N/A	N/A	N/A	น้ำปกติ	↔
19	จ.นครราชสีมา	รพ.เทศบาล 4 อ.เมือง	ลำตะคอง/มูล	174.60	178.00	176.70	176.70	176.70	น้ำปกติ	↔
20	จ.บุรีรัมย์	สตึก อ.สตึก	มูล	123.13	128.76	124.60	124.60	124.60	น้ำปกติ	↔
21	จ.สิงห์บุรี	เขื่อนสะพานสิงห์บุรี อ.เมือง	เจ้าพระยา	3.45	11.50	1.90	1.90	1.90	น้ำปกติ	↔
22	จ.อ่างทอง	บ้านยามฉลิ อ.โพธิ์ทอง	เจ้าพระยา	-	9.11	N/A	N/A	N/A	น้ำปกติ	↔
23	จ.พระนครศรีอยุธยา	บ้านمیم อ.พระนครศรีอยุธยา	เจ้าพระยา	-	-	N/A	N/A	N/A	น้ำปกติ	↔
24	จ.พระนครศรีอยุธยา	อ.เสนา	น้อย/เจ้าพระยา	2.00	5.00	0.50	0.90	1.10	น้ำปกติ	↑
25	จ.อุทัยธานี	เขื่อนสะพานสิริรักษ์ อ.เมือง	สะแกกรัง	15.16	19.90	5.40	5.40	5.40	น้ำปกติ	↔
26	จ.อุทัยธานี	อุทัยใหม่ อ.เมือง	สะแกกรัง	-	-	15.50	15.50	15.50	น้ำปกติ	↔
27	จ.พระนครศรีอยุธยา	สะพานสิริศิย์ อ.พระนครศรีอยุธยา	เจ้าพระยา	-	-	-0.90	-0.60	-0.40	น้ำปกติ	↓
28	จ.สมุทรปราการ	สะพานข้ามแม่น้ำท่าจีน 3 อ.เมือง	ท่าจีน	-5.11	0.57	0.26	0.36	0.06	น้ำปกติ	↓
29	จ.นครปฐม	สถานีสูบน้ำประจวบคีรีฯ อ.สามพราน	ท่าจีน	-5.59	-0.30	0.73	0.73	0.73	น้ำปกติ	↔
30	จ.นครปฐม	สะพานคลองพะอิม อ.นครไชยศรี	ท่าจีน	-3.16	2.21	0.61	0.71	0.71	น้ำปกติ	↔
31	จ.นครปฐม	สถานีข้ามแม่น้ำท่าจีน ทางหลวง ๓๑๖ อ.บางเลน	ท่าจีน	-4.57	0.21	-0.64	-0.74	-0.74	น้ำปกติ	↔
32	จ.สุพรรณบุรี	สะพานวัดพระรูป อ.เมือง	ท่าจีน	-1.26	2.75	0.4	0.40	0.60	น้ำปกติ	↑
33	จ.สุพรรณบุรี	สถานีข้ามแม่น้ำท่าจีน ทางหลวง ๓๑๖ อ.บางพลี	ท่าจีน	1.55	5.18	N/A	N/A	N/A	น้ำปกติ	↔
34	จ.ชัยนาท	สะพานสามง่าม-ทกโบสถ์ อ.หันคา	ท่าจีน	10.69	12.83	11.72	11.77	11.72	น้ำปกติ	↓
35	จ.ฉะเชิงเทรา	เขื่อนสะพานฉะเชิงเทรา อ.เมือง	บางปะกง	-0.01	1.90	N/A	N/A	N/A	น้ำปกติ	↔
36	จ.สิงห์บุรี	ตรงข้ามวัดจีนนาราม อ.เมือง	จีนบุรี/ชายฝั่งทะเลตะวันออก	0.20	3.73	N/A	N/A	N/A	น้ำปกติ	↔
37	จ.ประจวบคีรีขันธ์	ร.ร.อนุบาลบางสะพาน อ.บางสะพาน	คลองบางสะพาน/ชายฝั่งทะเลตะวันตก	-	3.30	N/A	N/A	N/A	น้ำปกติ	↔
38	จ.สงขลา	สถานีคลองอู่ตะเภาคลองเตย อ.หาดใหญ่	ทะเลสาบสงขลา	-	-	0.10	0.25	0.20	น้ำปกติ	↓
39	จ.พัทลุง	สถานีคลองทะเลใหม่ อ.ตะโหมด	ทะเลสาบสงขลา	-	-	N/A	N/A	N/A	น้ำปกติ	↔
40	จ.พัทลุง	สถานีลำปำ อ.เมือง	ทะเลสาบสงขลา	-	-	-0.70	-0.70	-0.70	น้ำปกติ	↔
41	จ.ชัยภูมิ	อุทกวิทยาชัยแดน อ.ชัยแดน	-	-	-	N/A	N/A	N/A	น้ำปกติ	↔
42	จ.เลย	สถานีวัดน้ำโขง (NRD) สีงคัน อ.สีงคัน	โขง	-	-	6.44	6.44	6.50	น้ำปกติ	↑
43	จ.อุบลราชธานี	สถานีวัดน้ำโขง (NRD) สีงคัน อ.สีงคัน	-	-	-	N/A	N/A	N/A	น้ำปกติ	↔
44	จ.นครสวรรค์	บ้านบางแก้ว อ.บรรพตพิสัย	ปิง-วัง-สะแกกรัง-ป่าสัก	-	-	37.47	37.37	37.47	น้ำปกติ	↓
45	จ.ตาก	บ้านปากเรือห้วยซึ อ.บ้านตาก	ปิง-วัง-สะแกกรัง-ป่าสัก	-	-	117.77	117.77	117.77	น้ำปกติ	↔
46	จ.เพชรบูรณ์	บ้านจางวาง อ.หล่มสัก	ปิง-วัง-สะแกกรัง-ป่าสัก	-	-	129.10	129.10	129.10	น้ำปกติ	↔
47	จ.เพชรบูรณ์	แม่น้ำป่าสักที่ อ.เมืองเพชรบูรณ์	ปิง-วัง-สะแกกรัง-ป่าสัก	-	-	110.70	110.60	110.60	น้ำปกติ	↔
48	จ.สระบุรี	แม่น้ำป่าสักที่ อ.เสาไห้	ปิง-วัง-สะแกกรัง-ป่าสัก	-	-	7.00	6.80	6.80	น้ำปกติ	↔
49	จ.สระบุรี	แม่น้ำป่าสักที่ อ.แก่งคอย	ปิง-วัง-สะแกกรัง-ป่าสัก	-	-	7.08	7.28	7.18	น้ำปกติ	↓

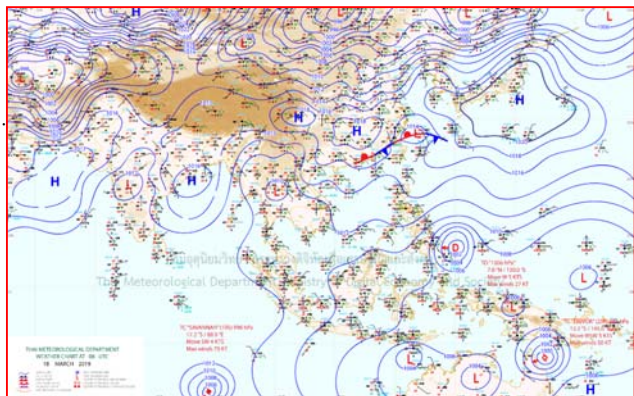


ปริมาณน้ำฝนสูงสุด (มม.)

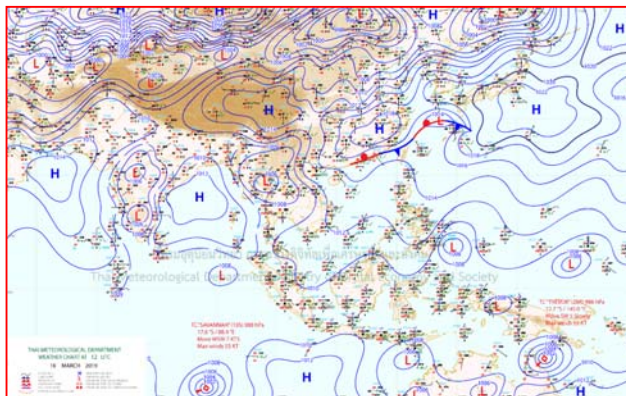
จังหวัด	๑๔ มี.ค. ๖๒	๑๕ มี.ค. ๖๒	๑๖ มี.ค. ๖๒	๑๗ มี.ค. ๖๒	๑๘ มี.ค. ๖๒
จ.นครนายก	-	-	-	-	-
จ.ปราจีนบุรี	-	๔๔.๗	๐.๑	-	-
จ.สระแก้ว	-	๓๐.๕	๑๔.๗	-	-
จ.ฉะเชิงเทรา	๙.๔	๗.๖	๑.๐	-	-
จ.ชลบุรี	-	๑.๔	๒๙.๔	-	-
จ.ระยอง	-	๕๐.๒	๔๐.๓	-	-
จ.จันทบุรี	-	๓๕.๐	๒๔.๕	-	-
จ.ตราด	-	๔๕.๐	๖๐.๑	๓.๕	๑๖.๗
จ.เพชรบุรี	-	-	๔.๔	-	-
จ.ประจวบคีรีขันธ์	-	-	๕.๔	-	-
จ.ชุมพร	-	-	-	-	๑.๘
จ.สุราษฎร์ธานี	-	-	-	-	๑๑.๒
จ.นครศรีธรรมราช	-	-	-	-	-
จ.พัทลุง	-	-	-	-	-
จ.สงขลา	-	-	-	-	-
จ.ปัตตานี	-	-	-	-	-
จ.ยะลา	-	-	-	-	-
จ.นราธิวาส	-	-	-	-	-
จ.ระนอง	-	-	-	-	-
จ.พังงา	-	-	-	๐.๙	-
จ.กระบี่	-	-	-	-	-
จ.ภูเก็ต	-	-	-	-	๑.๒
จ.ตรัง	-	-	-	-	-
จ.สตูล	-	-	-	-	-



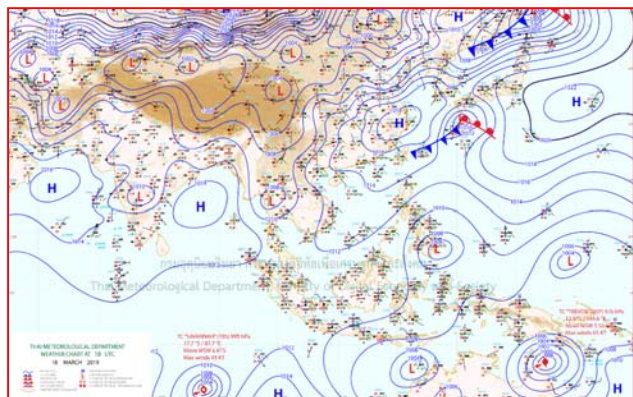
แผนที่อากาศ



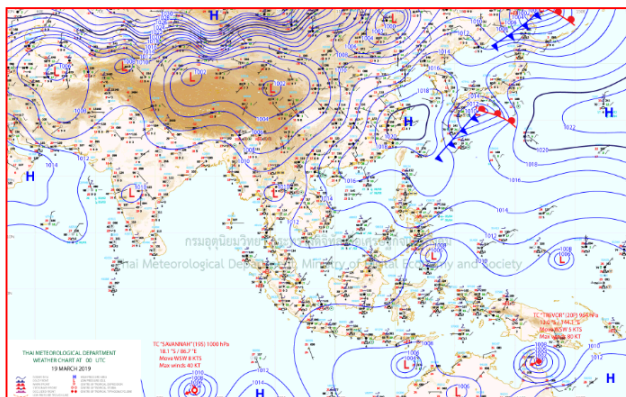
๑๘ มี.ค. ๖๒ เวลา ๑๓:๐๐ น. ๑



๑๘ มี.ค. ๖๒ เวลา ๑๕:๐๐ น. ๒



๑๙ มี.ค. ๖๒ เวลา ๑๐:๐๐ น. ๓



๑๙ มี.ค. ๖๒ เวลา ๐๗:๐๐ น. ๔



พายุฤดูร้อน จ่อเข้า ๔ ภาค มีสิทธิ์เจอทั้งฝน-ลม-ลูกเห็บ

ประเทศไทยตอนบนมีอากาศร้อนโดยทั่วไป และจะมีพายุฤดูร้อนเกิดขึ้นบริเวณภาคเหนือ ภาคตะวันออกเฉียงเหนือ ภาคกลาง และภาคตะวันออกตอนบน โดยมีลักษณะของพายุฝนฟ้าคะนอง ลมกระโชกแรง ลูกเห็บตกบางพื้นที่ ขอให้ประชาชนบริเวณดังกล่าวระวังอันตรายจากพายุฤดูร้อน ควรอยู่ห่างจากต้นไม้ใหญ่ สิ่งปลูกสร้าง ป้ายโฆษณาที่ไม่แข็งแรง รวมทั้งหลีกเลี่ยงทำกิจกรรมกลางแจ้ง สำหรับเกษตรกรควรระวังและป้องกันความเสียหายต่อผลผลิตทางการเกษตรไว้ด้วย

พยากรณ์อากาศสำหรับประเทศไทยตั้งแต่เวลา ๐๖:๐๐ วันนี้ ถึง ๐๖:๐๐ วันพรุ่งนี้.

ภาคเหนือ อากาศร้อนในตอนกลางวัน โดยมีพายุฝนฟ้าคะนอง ร้อยละ ๒๐ ของพื้นที่ กับมีลมกระโชกแรง และลูกเห็บตกบางแห่ง ส่วนมากบริเวณจังหวัดเชียงใหม่ เชียงราย ลำพูน ลำปาง พะเยาแพร่ น่าน อุตรดิตถ์ สุโขทัย ตาก กำแพงเพชร พิจิตร พิษณุโลก และเพชรบูรณ์ อุณหภูมิต่ำสุด ๑๘-๒๕ องศาเซลเซียส อุณหภูมิสูงสุด ๓๔-๔๐ องศาเซลเซียส ลมตะวันตก ความเร็ว ๑๐-๑๕ กม./ชม.

ภาคตะวันออกเฉียงเหนือ อากาศร้อนในตอนกลางวัน โดยมีพายุฝนฟ้าคะนอง ร้อยละ ๑๐ ของพื้นที่ กับมีลมกระโชกแรง และลูกเห็บตกบางแห่ง ส่วนมากบริเวณจังหวัดเลย ขอนแก่น ชัยภูมิ และนครราชสีมา อุณหภูมิต่ำสุด ๒๓-๒๖ องศาเซลเซียส อุณหภูมิสูงสุด ๓๕-๓๙ องศาเซลเซียส ลมตะวันออกเฉียงใต้ ความเร็ว ๑๐-๒๐ กม./ชม.

ภาคกลาง อากาศร้อนในตอนกลางวัน โดยมีพายุฝนฟ้าคะนอง ร้อยละ ๑๐ ของพื้นที่ กับมีลมกระโชกแรง และลูกเห็บตกบางแห่ง ส่วนมากบริเวณจังหวัดกาญจนบุรี อุทัยธานี นครสวรรค์ ลพบุรี และสระบุรี อุณหภูมิต่ำสุด ๒๔-๒๗ องศาเซลเซียส อุณหภูมิสูงสุด ๓๗-๓๘ องศาเซลเซียส ลมใต้ ความเร็ว ๑๐-๒๐ กม./ชม.

ภาคตะวันออก มีฝนฟ้าคะนอง ร้อยละ ๑๐ ของพื้นที่ กับมีลมกระโชกแรงบางแห่ง ส่วนมากบริเวณจังหวัดนครนายก ปราจีนบุรี และสระแก้ว อุณหภูมิต่ำสุด ๒๔-๒๗ องศาเซลเซียส อุณหภูมิสูงสุด ๓๒-๓๗ องศาเซลเซียส ลมตะวันออกเฉียงใต้ ความเร็ว ๑๐-๓๐ กม./ชม. ทะเลมีคลื่นต่ำกว่า ๑ เมตร ห่างฝั่งคลื่นสูงประมาณ ๑ เมตร

ภาคใต้ (ฝั่งตะวันออก) มีเมฆเป็นส่วนมาก กับมีฝนฟ้าคะนอง ร้อยละ ๑๐ ของพื้นที่ ส่วนมากบริเวณจังหวัดเพชรบุรี ประจวบคีรีขันธ์ ชุมพร สุราษฎร์ธานี และนครศรีธรรมราช อุณหภูมิต่ำสุด ๒๒-๒๖ องศาเซลเซียส อุณหภูมิสูงสุด ๓๓-๓๖ องศาเซลเซียส ลมตะวันออกเฉียงใต้ ความเร็ว ๑๕-๓๐ กม./ชม. ทะเลมีคลื่นสูงประมาณ ๑ เมตร

ภาคใต้ (ฝั่งตะวันตก) เมฆบางส่วน กับมีฝนฟ้าคะนอง ร้อยละ ๑๐ ของพื้นที่ ส่วนมากบริเวณจังหวัดระนอง พังงา และกระบี่ อุณหภูมิต่ำสุด ๒๓-๒๗ องศาเซลเซียส อุณหภูมิสูงสุด ๓๖-๓๗ องศาเซลเซียส ลมตะวันออกเฉียงใต้ ความเร็ว ๑๐-๓๐ กม./ชม. ทะเลมีคลื่นต่ำกว่า ๑ เมตร ห่างฝั่งคลื่นสูงประมาณ ๑ เมตร

กรุงเทพมหานครและปริมณฑล มีเมฆเป็นส่วนมาก กับมีฝนฟ้าคะนอง ร้อยละ ๑๐ ของพื้นที่ อุณหภูมิต่ำสุด ๒๕-๒๗ องศาเซลเซียส อุณหภูมิสูงสุด ๓๔-๓๘ องศาเซลเซียส ลมใต้ ความเร็ว ๑๐-๒๐ กม./ชม.

สุรินทร์แล้งหนัก! กระทบวัว-ควาย

แล้งคุกคามหนัก! กระทบวัว-ควาย สุรินทร์เดือดร้อน ขาดแคลนหญ้า และแหล่งน้ำธรรมชาติลดลงอย่างรวดเร็ว คาดป็นี่แล้งยาวนานหลายพื้นที่ในจังหวัดสุรินทร์เริ่มประสบปัญหาภัยแล้งตั้งแต่ต้นปี โดยเฉพาะในพื้นที่หมู่บ้าน ตาพราม บ้านอามุยและบ้านตาแตรว ตำบลเทพรักษา อ.สังขะ จ.สุรินทร์ ขณะนี้สัตว์เลี้ยงโค-กระบือของเกษตรกรเริ่มได้รับผลกระทบขาดแคลนหญ้า และแหล่งน้ำตามธรรมชาติก็มีปริมาณลดลงอย่างรวดเร็วจนแห้งขอดเผยให้เห็นดินแยกแตกกระแหว่ง ทำให้แหล่งอาหารของโค-กระบือขาดแคลน พื้นดินแห้งแล้งจนหญ้าไม่สามารถเกิดขึ้นได้ ส่วนฟางฟ่อนที่กักตุนไว้ก็ไม่เพียงพอ จากผลกระทบดังกล่าวชาวบ้านต้องต้อนโค-กระบือออกหากินหญ้าตามทุ่งนาที่แห้งผากแห้งขอดป็นี่แล้งรุนแรงแทบไม่มีหญ้าขึ้นให้เห็น และแหล่งน้ำที่แห้งขอดจนทำให้หญ้าขึ้นด้วยความชื้นของดินที่ยังหลงเหลือ โดยในหมู่บ้านอามุยและหมู่บ้านใกล้เคียงมีเกษตรกรเลี้ยงโค-กระบือมากกว่า ๓๐๐ ครัวเรือนอายุ ๗๒ ปี เกษตรกรผู้เลี้ยงโค-กระบือบ้านอามุย กล่าวว่า ปีนี้อาหารการณภัยแล้งมาเร็วกว่าทุกปี ทำให้หญ้าสดที่ออกตามป่า หรือทุ่งนาใกล้กับหมู่บ้านมีสภาพแห้งเหี่ยว ส่งผลกระทบต่อโค-กระบือที่เลี้ยงไว้กว่า ๑๐ ตัวต้องไล่ต้อนไปหา



เดิมหมู่บ้านแห่งนี้ แหล่งน้ำห่างไกลจากหมู่บ้านหลายกิโลเมตร ส่วนด้านนายกิตติพงษ์ จิตต์สะอาด อายุ ๔๒ ปี หนึ่งในเกษตรกรที่เลี้ยงวัว กล่าวตนมีวัวทั้งพ่อพันธุ์แม่พันธุ์และลูกวัวที่กำลังเกิดใหม่ได้ ๕ - ๖ เดือนประมาณ ๑๕ ตัวในคอกยอมรับว่าช่วงนี้สำหรับคนเลี้ยงวัวแล้วได้รับผลกระทบจากที่ภัยแล้ง เริ่มทวีความรุนแรงขึ้นทุกวัน ขนาดแหล่งน้ำตามธรรมชาติจะให้วัวกินยังหาไม่ได้ แทบแห้งขอดทุกที่เหลือเพียงน้ำที่ยังพอมีนิดหน่อยที่อยู่ไกลออกไป ถ้าหากฝนยังไม่ตกลงมาในช่วงนี้ไม่รู้จะหาน้ำให้วัวควายกินได้อย่างไร ส่วนฟางฟ่อนที่กักตุนไว้ก็ใกล้จะหมด ต้องเก็บไว้ให้โค-กระบือกินช่วงที่แล้งจัดที่ไม่มีที่เลี้ยง แต่หากแล้งรุนแรงหรือยาวนานยังไม่รู้ว่าฟางที่เตรียมไว้จะเพียงพอหรือไม่ ถ้าไม่เพียงพอคงต้องลงทุนควักเงินซื้อหญ้า หรือฟางฟ่อนมาให้โค-กระบือกินเพิ่ม อาจทำให้ราคาฟางอัดก้อนมีราคาสูงขึ้นไปอีกเท่าตัว

ชาวบ้านพิมายพลิกวิกฤติหน้าแล้งชุดไหลบัวขาย

ในช่วงฤดูแล้งแหล่งน้ำต่างๆ ในหลายพื้นที่ของจังหวัดนครราชสีมาเริ่มแห้งขอด ชาวบ้านในตำบลดงใหญ่ อ.พิมาย จ.นครราชสีมา จึงพลิกวิกฤติเป็นโอกาส ใช้เวลาว่างชักชวนกันออกมาชุดไหลบัว หรือในท้องถิ่นเรียกกันว่า “ชุดไหลบัว” ซึ่งมักจะมียูตามคลองน้ำที่แห้งขอด เพื่อนำไหลบัวที่ได้ไป ขายสร้างรายได้เสริม โดยส่วนใหญ่จะนำไปทำขนมหวานที่เรียกว่า “บัวเชื่อม” หรือนำไปต้ม เพื่อต้มเป็นสมุนไพรช่วยแก้ร้อนใน ซึ่งชาวบ้านจะขายในราคาก็ไม่แพงนัก ในราคากิโลกรัมละ ๒๐-๕๐ บาท ตามขนาดไหลบัว แต่บางรายชุดได้มาก ก็จะนำไปขายตามท้องตลาด ทำให้มีรายได้ถึงวันละ ๓๐๐-๕๐๐ บาทเลยทีเดียว โดยนายจินดา กล้าหาญ อายุ ๕๙ ปี ชาวบ้านชุดไหลบัวรายหนึ่ง เล่าให้ฟังว่า ในช่วงนี้ เป็นช่วงเข้าฤดูแล้ง จะพบว่า แหล่งน้ำสาธารณะต่างๆ ที่มีอยู่ในพื้นที่เริ่มจะแห้งขอด และมักมีไหลบัวจำนวนมากอยู่ใต้ดิน ตนเองและเพื่อนบ้าน จึงชักชวนกันออกมาชุดไหลบัวเพื่อนำไปขาย เนื่องจากไหลบัวในช่วงนี้ มีรสชาติอร่อย หวานมัน และขายได้ราคาดี เป็นที่ชื่นชอบของคนทั่วไป จึงทำให้ในแต่ละวัน จะมีชาวบ้านออกมาชุดไหลบัวขายกันเป็นจำนวนมาก

