



รายงานสถานการณ์น้ำรายวัน

เสนอโดย

ศูนย์เมขลา

ศูนย์ป้องกันวิกฤติน้ำ

กรมทรัพยากรน้ำ

ประจำวันที่ ๒ เมษายน ๒๕๖๒

โทร. ๐๒-๒๗๑๖๐๐๐ ต่อ ๖๔๔๕

Line ID : mekhalawoc

## สารบัญ

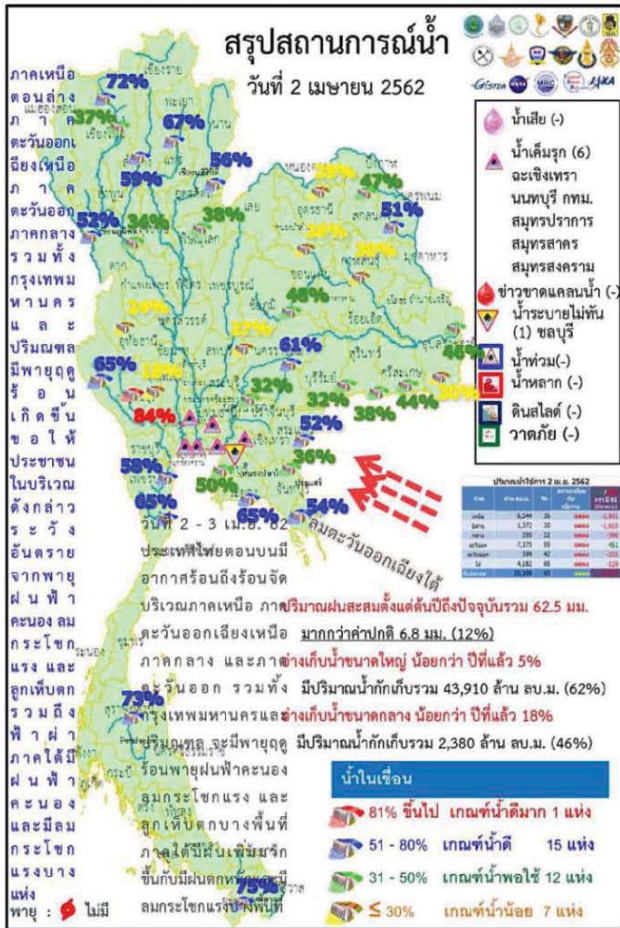
- ๑) สรุปสถานการณ์น้ำ
- ๒) รายงานสถานการณ์พื้นที่เสี่ยงอุทกภัยน้ำหลากในเขตพื้นที่ลาด  
เชิงเขา
- ๓) ปริมาณฝนสะสมปี พ.ศ. ๒๕๖๐ และ ๒๕๖๑ เทียบค่าเฉลี่ย ๓๐ ปี
- ๔) สถานการณ์น้ำในอ่างเก็บน้ำขนาดใหญ่ และขนาดกลาง
- ๕) รายงานสถานการณ์น้ำรายลุ่มน้ำ
- ๖) รายงานระดับน้ำจากกล้อง CCTV



# สรุปสถานการณ์น้ำ



# นัยสำคัญ: 2 เมษายน 2562



1. ปริมาณฝนสะสมตั้งแต่ต้นปี 2561 ถึง วันที่ 17 มีนาคม 62 รวม 62.5 มม. มากกว่าค่าเฉลี่ย 6.8 มม. (12%)
2. อ่างเก็บน้ำขนาดใหญ่มีปริมาณน้ำเก็บกัก 43,910 ล้าน ลบ.ม. (62%) น้อยกว่าปีที่แล้ว 5% (3,864 ล้าน ลบ.ม.)
3. อ่างเก็บน้ำขนาดกลางมีปริมาณน้ำเก็บกัก 2,380 ล้าน ลบ.ม. (46%) น้อยกว่าปีที่แล้ว 18% (897 ล้าน ลบ.ม.)
4. พื้นที่ที่ต้องให้ความสนใจเรื่องน้ำขาดแคลนนํ้า

จังหวัดที่มีการประกาศเขตการให้ความช่วยเหลือผู้ประสบภัยพิบัติกรณีฉุกเฉิน (ภัยแล้ง) ตามระเบียบกระทรวงการคลังว่าด้วยเงินอุดหนุนราชการเพื่อช่วยเหลือผู้ประสบภัยพิบัติกรณีฉุกเฉิน พ.ศ. 2556 จำนวน 4 จ. (ร้อยเอ็ด ศรีสะเกษ ตราด ชลบุรี) 11 อ. 36 ต. 256 ม. ได้ประกาศยุติสถานการณ์แล้วในพื้นที่ จ.ร้อยเอ็ด 1 อ. (เกษตรวิสัย) 1 ต. 4 ม.

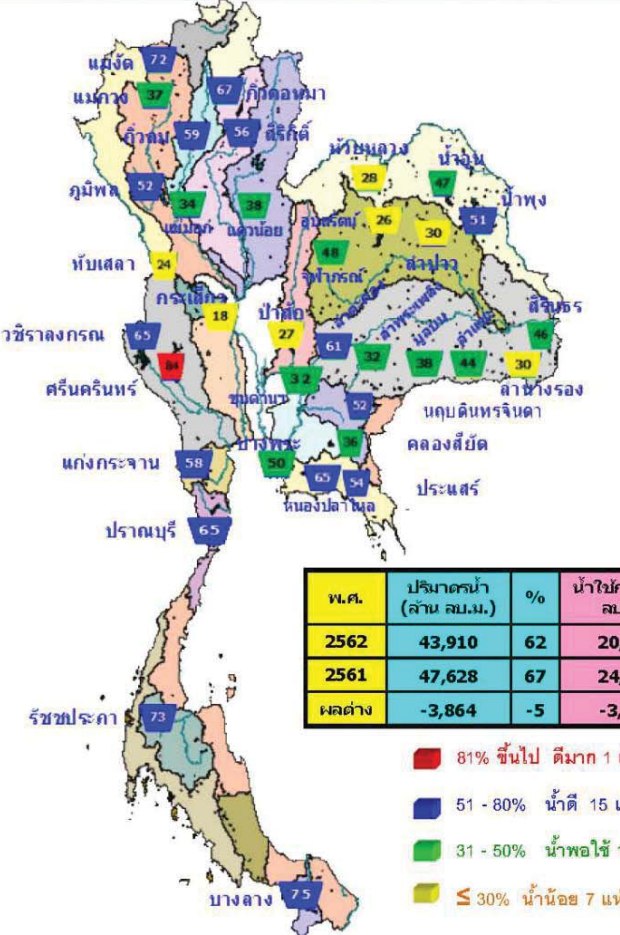
ปัจจุบันยังคงมีจังหวัดที่ประกาศเขตฯ (ภัยแล้ง) จำนวน 4 จ. 10 อ. 35 ต. 252 ม. ดังนี้

| จังหวัด                    | จำนวน  |        |          | รายชื่ออำเภอที่ประกาศเขตภัยพิบัติ |
|----------------------------|--------|--------|----------|-----------------------------------|
|                            | อำเภอ  | ตำบล   | หมู่บ้าน |                                   |
| ภาคตะวันออกเฉียงเหนือ 2 จ. |        |        |          |                                   |
| 1) ร้อยเอ็ด                | 2      | 2      | 10       | เมืองจันทบุรี สุวรรณภูมิ          |
| 2) ศรีสะเกษ                | 4      | 9      | 82       | เมืองจันทร์ ขุนัน ไพรบึง ศรีรัตนะ |
| ภาคตะวันออก 2 จ.           |        |        |          |                                   |
| 3) ตราด                    | 3      | 23     | 153      | เมืองฯ เขาสอง ปอไร่               |
| 4) ชลบุรี                  | 1      | 1      | 7        | เกาะสีชัง                         |
| รวม 3 จังหวัด              | 10     | 35     | 252      |                                   |
| จากทั้งหมด 76 จ.           | 878    | 7,255  | 75,032   |                                   |
| คิดเป็นร้อยละของประเทศ     | 1.1389 | 0.4824 | 0.3359   |                                   |

น้ำเค็มรุก 6 จังหวัด ฉะเชิงเทรา กทม. นนทบุรี สมุทรปราการ สมุทรสาคร สมุทรสงคราม น้ำเสียเนื่องจากสิ่งปฏิกูล - จังหวัด น้ำเสียเนื่องจากน้ำท่วมขัง - จังหวัด

# 2 เมษายน 2562

## สถานการณ์การเก็บกักน้ำในเขื่อนขนาดใหญ่



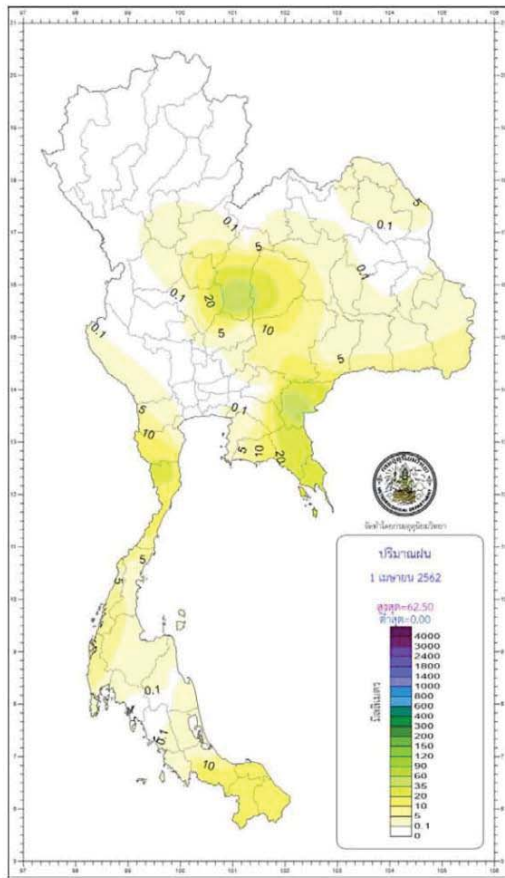
สภาพน้ำและกระแสน้ำ กพพ. รายงาน ณ วันที่ 2 เมษายน 2562

| ชื่อเขื่อน              | รายงาน ณ วันที่ 2 เมษายน 2562 |       |        |         |       |     |
|-------------------------|-------------------------------|-------|--------|---------|-------|-----|
|                         | A                             | B     | C      | D       | E     | F   |
| 1 เขื่อนอุบลรัตน์       | 7.32                          | 10.00 | 10.07  | 3226.96 | 33.70 | 203 |
| 2 เขื่อนสิรินธร         | 4.43                          | 17.00 | 17.93  | 2500.83 | 37.65 | 139 |
| 3 เขื่อนศรีนครินทร์     | 3.69                          | 17.50 | 22.15  | 4588.60 | 61.34 | 207 |
| 4 เขื่อนราษีไศล         | 0.00                          | 21.10 | 22.40  | 2743.96 | 49.92 | 122 |
| 5 เขื่อนพระยาภักดิ์     | 3.35                          | 10.00 | 10.84  | 2791.08 | 64.87 | 257 |
| 6 เขื่อนบางลาง          | 2.79                          | 4.00  | 4.17   | 812.41  | 69.95 | 195 |
| 7 เขื่อนกุดชุมชุน       | 0.00                          | 1.70  | 2.20   | 43.67   | 2.36  | 20  |
| 8 เขื่อนป่าสัก          | 0.00                          | 0.00  | 0.00   | 75.04   | 47.69 | 114 |
| 9 เขื่อนสิรินธร         | 0.00                          | 0.00  | 1.07   | 68.89   | 5.89  | 62  |
| 10 เขื่อนศรีนครินทร์    | 0.11                          | 0.30  | 0.34   | 41.92   | 33.13 | 123 |
| 11 เขื่อนป่าสักชลสิทธิ์ | 0.00                          | 2.66  | 2.68   | 697.46  | 27.09 | 251 |
| 12 เขื่อนลำนางรอง       | 0.30                          | 4.32  | 4.33   | 315.88  | 35.23 | 73  |
| รวม                     | 76.31                         | 92.89 | 105.64 | 13,444  |       |     |

แหล่งข้อมูล : การไฟฟ้าฝ่ายผลิตแห่งประเทศไทย

| พ.ศ.   | ปริมาณน้ำ (ล้าน ลบ.ม.) | %  | น้ำใช้การ (ล้าน ลบ.ม.) | %  |
|--------|------------------------|----|------------------------|----|
| 2562   | 43,910                 | 62 | 20,368                 | 43 |
| 2561   | 47,628                 | 67 | 24,084                 | 51 |
| ผลต่าง | -3,864                 | -5 | -3,863                 | -9 |

- 81% ขึ้นไป ดีมาก 1 แห่ง
- 51 - 80% น้ำดี 15 แห่ง
- 31 - 50% น้ำพอใช้ 12 แห่ง
- ≤ 30% น้ำน้อย 7 แห่ง



| กองพยากรณ์อากาศ กรมอุตุนิยมวิทยา<br>กระทรวงดิจิทัลเพื่อเศรษฐกิจและสังคม |   | รายงานสรุปลักษณะอากาศ<br>ประจำวันอังคารที่ 2 เมษายน พ.ศ. 2562<br>ออกประกาศเวลา 11.00 น. |  |
|---|---|---|--|
| ภาค   | เกณฑ์และปริมาณฝนเป็นมิลลิเมตร<br><small>ตั้งแต่เวลา 07.00 น. ถึง 1.00 น. 42 ชั่วโมง 07.00 น. ถึง 2.00 น. 62</small> | จุดฝนหนักเป็นองศาเซลเซียส   |  |
| เหนือ   | มีฝนร้อยละ 10 ของพื้นที่ ฝนมากที่สุด 62.5 มม.<br>ที่ อ.วิเชียรบุรี จ.เพชรบูรณ์                                      | ต่ำสุด 7.0  | ที่บึงป่าน, คออินทนนท์ จ.อุตรดิตถ์, เชียงใหม่  |
|   |   | ต่ำสุด 15.0   | อ.แม่ละเรียง จ.แม่ฮ่องสอน  |
| ตะวันออกเฉียงเหนือ  | มีฝนร้อยละ 20 ของพื้นที่ ฝนมากที่สุด 37.5 มม.<br>ที่ อ.วิเชียร จ.นครพนม   | สูงสุด 40.9   | อ.เมือง จ.ฉะเชิงเทรา   |
|   |   | ต่ำสุด 15.0   | อุทกฯ แห่งชาติ อุทกฯ ระดับจังหวัด จ.สุพรรณบุรี และ<br>เขตรักษาพันธุ์สัตว์ป่าห้วยขาแข้ง อ.อุทัย จ.ชัย |
|   |   | ต่ำสุด 22.3   | อ.เมือง จ.นครราชสีมา   |
|   | สูงสุด 37.8   | อ.เมือง จ.ศรีสะเกษ และ อ.เมือง จ.นครราชสีมา   |  |
| กลาง  | มีฝนร้อยละ 10 ของพื้นที่ ฝนมากที่สุด 95.0 มม.<br>ที่ โขงเมืองบ้านฉางปราสาทศรี อ.ฉะเชิงเทรา จ.ฉะเชิงเทรา             | ต่ำสุด 22.7   | อ.ท่ามะกา จ.กาญจนบุรี  |
|   |   | สูงสุด 39.6   | อ.เมือง จ.นครสวรรค์  |
| ตะวันออก  | มีฝนร้อยละ 30 ของพื้นที่ ฝนมากที่สุด 56.4 มม.<br>ที่ อ.ศรีมหาโพธิ์ จ.ปราจีนบุรี                                     | ต่ำสุด 18.5   | สถานีอุตุนิยมวิทยา (เขาชะเมา) อ.เมือง จ.นครนายก  |
|   |   | ต่ำสุด 22.0   | อ.สนามกีฬาเขต จ.ฉะเชิงเทรา   |
|   |   | สูงสุด 37.0   | อ.เมือง จ.ปราจีนบุรี และ อ.สนามกีฬาเขต จ.ฉะเชิงเทรา  |
| ใต้และวันออก  | มีฝนร้อยละ 30 ของพื้นที่ ฝนมากที่สุด 50.2 มม.<br>ที่ อ.เคียนซา จ.สุราษฎร์ธานี                                       | ต่ำสุด 22.5   | ท่าอากาศยานนานาชาติ อ.คลองขลุง จ.สงขลา   |
|   |   | สูงสุด 37.4   | อ.เมือง จ.ยะลา   |
| ใต้และวันตก   | มีฝนร้อยละ 30 ของพื้นที่ ฝนมากที่สุด 10.2 มม.<br>ที่ อ.เมือง จ.ระนอง  | ต่ำสุด 23.3   | อ.เปือยคลอง จ.กระบี่   |
|   |   | สูงสุด 35.6   | อ.เมือง จ.ระนอง  |
| กรุงเทพมหานคร<br>และปริมณฑล   | ไม่มีรายงานฝนตก   | ต่ำสุด 24.5   | ท่าอากาศยานสุวรรณภูมิ อ.บางพลี จ.สมุทรปราการ   |
|   |   | สูงสุด 38.5   | ศูนย์บริการข้อมูลเพื่อชีวิตดีดี เขตคลองเตย<br>กรุงเทพมหานคร  |

|   |   |                                |              |
|---|---|--------------------------------|--------------|
| วันนี้  | กรุงเทพมหานคร                             | ตรวจที่ศูนย์เวลา               | 18.30 น.     |
|   | ประกาศทางวิทยุการบินฯ และบนจอภาพ จ.ภูเก็ต | ตรวจที่ศูนย์เวลา               | 18.36 น.     |
| วันพรุ่งนี้   | ภาคเหนือ อ.จองโพน จ.อุบลราชธานี           | ตรวจที่ศูนย์เวลา               | 05.51 น.     |
|   | อุทยานแห่งชาติตาดหมอก อ.ปัว จ.น่าน        | ตรวจที่ศูนย์เวลา               | 06.09 น.     |
| <b>สภาวะระดับน้ำในแม่น้ำเจ้าพระยา ที่น้ำท่าของเขื่อนลุ่มน้ำเจ้าพระยาตอนล่างโดยกรมชลประทานเมื่อวันจันทร์และอังคารที่ผ่านมา</b> |   |                                |              |
| วันนี้  | น้ำขึ้นเต็มที่ เวลา 06.29 น.              | สูงกว่าระดับทะเลปานกลาง 1 เมตร | 1 เขตดินแฉะ  |
| (2 เม.ย. 62)  | และเวลา 16.58 น.                          | สูงกว่าระดับทะเลปานกลาง - เมตร | 62 เขตดินแฉะ |
|   | น้ำลงเต็มที่ เวลา 12.59 น.                | สูงกว่าระดับทะเลปานกลาง - เมตร | 23 เขตดินแฉะ |
|   | และเวลา - น.                              | ต่ำกว่าระดับทะเลปานกลาง - เมตร | - เขตดินแฉะ  |
| วันพรุ่งนี้   | น้ำขึ้นเต็มที่ เวลา 06.30 น.              | สูงกว่าระดับทะเลปานกลาง 1 เมตร | 4 เขตดินแฉะ  |
| (3 เม.ย. 62)  | และเวลา 17.36 น.                          | สูงกว่าระดับทะเลปานกลาง - เมตร | 36 เขตดินแฉะ |
|   | น้ำลงเต็มที่ เวลา 00.08 น.                | ต่ำกว่าระดับทะเลปานกลาง - เมตร | 61 เขตดินแฉะ |
|   | และเวลา 13.01 น.                          | ต่ำกว่าระดับทะเลปานกลาง - เมตร | 6 เขตดินแฉะ  |

พยากรณ์อากาศประจำวันอังคารที่ 2 เมษายน พ.ศ. 2562  
ออกประกาศ เวลา 11.00 น.

**ภาคเหนือ**

อากาศร้อนถึงร้อนจัด  
มีพายุฝนฟ้าคะนอง ร้อยละ 20 ของพื้นที่  
ที่มีฝนกระโชกแรง  
และมีลูกเห็บตกบางแห่ง

37-41°C

**ภาคตะวันออกเฉียงเหนือ**

อากาศร้อน  
มีพายุฝนฟ้าคะนอง ร้อยละ 30 ของพื้นที่  
ที่มีฝนกระโชกแรง  
และมีลูกเห็บตกบางแห่ง

35-37°C

**ภาคกลาง**

อากาศร้อน  
มีพายุฝนฟ้าคะนอง ร้อยละ 40 ของพื้นที่  
ที่มีฝนกระโชกแรง  
และมีลูกเห็บตกบางแห่ง

36-39°C

**ภาคตะวันออก**

อากาศร้อน  
มีพายุฝนฟ้าคะนอง ร้อยละ 60 ของพื้นที่  
ที่มีฝนกระโชกแรง และมีลูกเห็บตกบางแห่ง  
พายุคลื่นสูง < 1.2 ม.  
บริเวณที่มีฝนฟ้าคะนองคลื่นสูง ~ 1.2 ม.

33-36°C

**ภาคใต้และวันตก**

มีฝนเป็นส่วนใหญ่  
มีฝนฟ้าคะนอง ร้อยละ 60 ของพื้นที่  
พายุคลื่นสูง < 1.2 ม.  
พายุคลื่นสูง ~ 1.2 ม.

33-35°C

**ภาคใต้และวันออก**

มีฝนเป็นส่วนใหญ่  
มีฝนฟ้าคะนอง ร้อยละ 40 ของพื้นที่  
ที่มีฝนกระโชกแรง  
พายุคลื่นสูง ~ 1.2 ม.  
บริเวณที่มีฝนฟ้าคะนองคลื่นสูง 1-2 เมตร

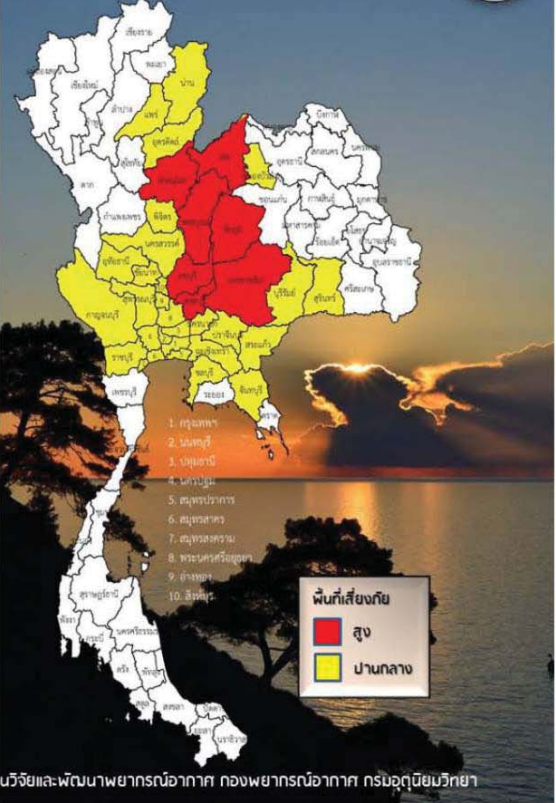
33-36°C

**ลักษณะอากาศทั่วไป**

บริเวณภาคเหนือตอนล่าง ภาคตะวันออกเฉียงเหนือ ภาคตะวันออก ภาคกลาง รวมทั้งกรุงเทพมหานครและปริมณฑลมีพายุฤดูร้อนเกิดขึ้น โดยมีลักษณะของพายุฝนฟ้าคะนอง ฝนกระโชกแรง และลูกเห็บตกบางแห่ง รวมถึงมีฟ้าผ่า ขอให้ประชาชนในบริเวณดังกล่าวระวังอันตรายจากพายุฤดูร้อนที่จะเกิดขึ้น โดยหลีกเลี่ยงการอยู่ในที่โล่งแจ้ง ใต้ต้นไม้ใหญ่ สิ่งปลูกสร้าง และป้ายโฆษณาที่ไม่แข็งแรง รวมถึงอันตรายจากฟ้าผ่า หากพบการควมระมัดระวังการป้องกันและระงับความเสียหายที่จะเกิดต่อผลผลิตทางการเกษตรไว้ด้วย

สำหรับภาคใต้มีฝนฟ้าคะนองบางแห่งและมีฝนกระโชกแรง ขอให้ประชาชนบริเวณภาคใต้ระวังอันตรายจากฝนกระโชกแรงไว้ด้วย

แผนที่แสดงพื้นที่เสี่ยงภัยพายุฝนฟ้าคะนองและลมกระโชกแรง  
ประจำวันอังคารที่ 2 เมษายน พ.ศ. 2562  
ตั้งแต่เวลา 11.00 น. วันอังคาร ถึง 11.00 น. วันพุธ



รายงานสถานการณ์พื้นที่  
เสี่ยงอุทกภัยน้ำหลากในเขต  
พื้นที่ลาดเชิงเขา

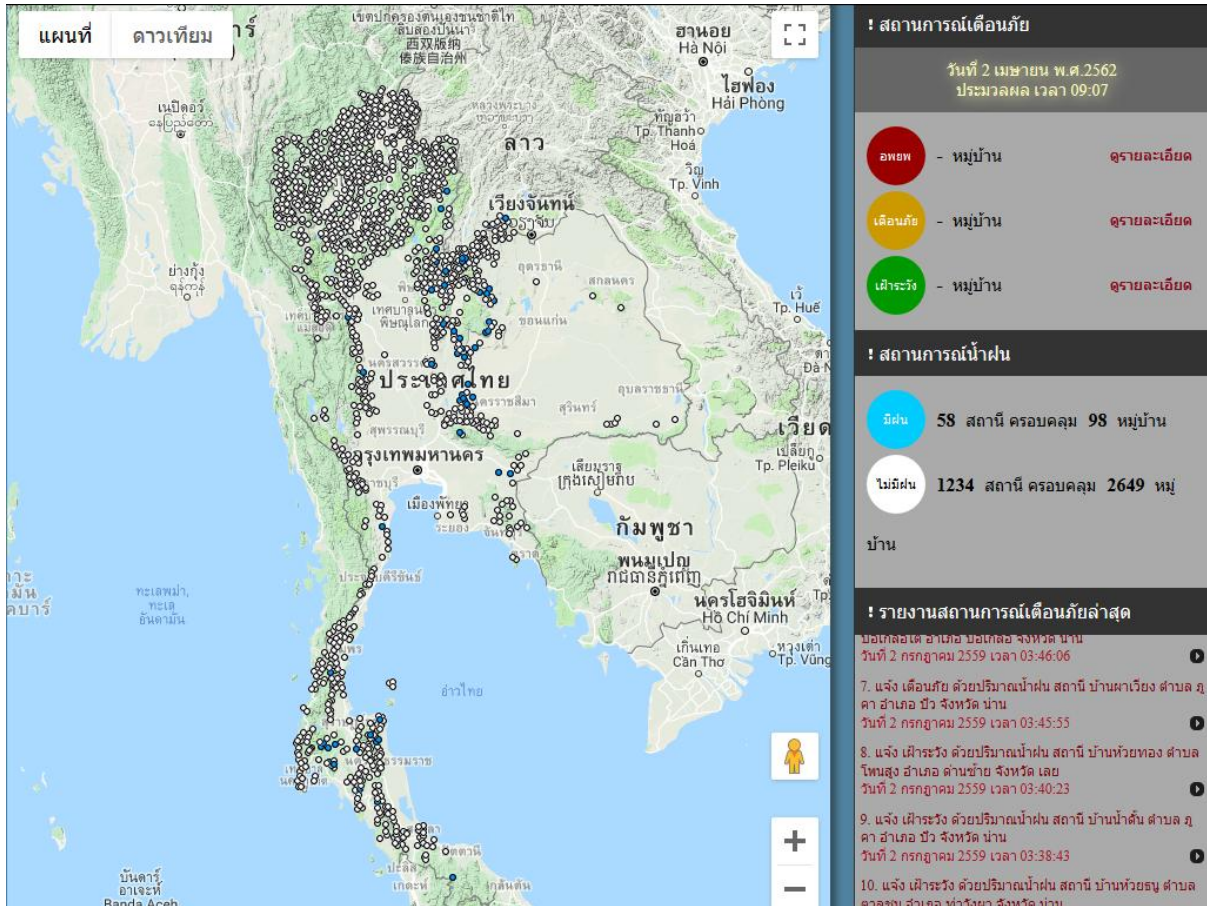


# รายงานสถานการณ์พื้นที่เสี่ยงอุทกภัยน้ำหลากในเขตพื้นที่ลัดเชิงเขา

วันที่ 2 เมษายน 2562 เวลา 07:00 น.

## 1) Early Warning System (2 เม.ย. 2562 เวลา 07.00 น)

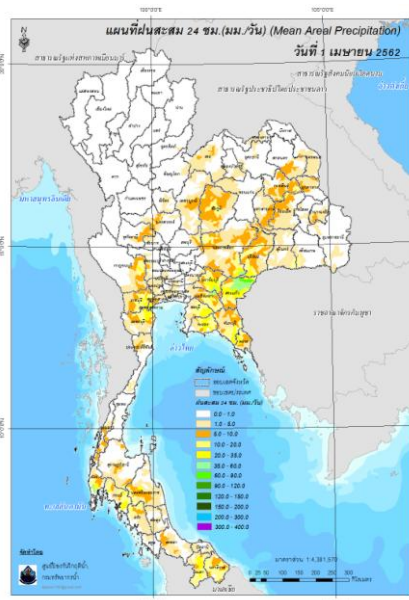
สถานี Early Warning System ที่มีฝนตกทั้งหมด 58 สถานี ครอบคลุม 98 หมู่บ้าน ไม่มีการแจ้งเตือนภัย



ที่มา : สำนักวิจัย พัฒนาและอุทกวิทยา

## 2) ปริมาณฝน

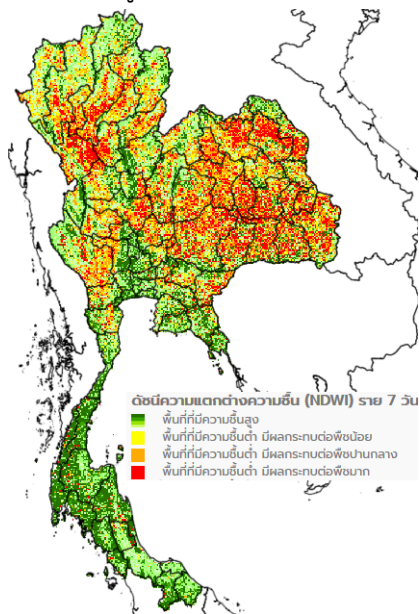
ผลการเปรียบเทียบปริมาณฝนสะสม 24 ชั่วโมง ของวันที่ 1 ถึง 2 เมษายน 2562 (เวลา 07:00น.) จากระบบของ Mekong River Commission Flash Flood Guidance System (MRCFFGS) แสดงให้เห็นว่ามีปริมาณฝนตกบริเวณภาคตะวันออกเฉียงเหนือ ภาคกลาง ภาคตะวันออก และภาคใต้ มีปริมาณฝนสะสมประมาณ 10 – 20 มม./วัน ส่วนบริเวณจังหวัดบุรีรัมย์ ชลบุรี ระยอง จันทบุรี ตราด ระยอง สมุทรสงคราม เพชรบุรี กระบี่ นครศรีธรรมราช และยะลา มีปริมาณฝนสะสมประมาณ 20 – 35 มม./วัน และบริเวณจังหวัดปราจีนบุรี สระแก้ว ฉะเชิงเทรา และพังงา มีปริมาณฝนสะสมประมาณ 35 – 60 มม./วัน



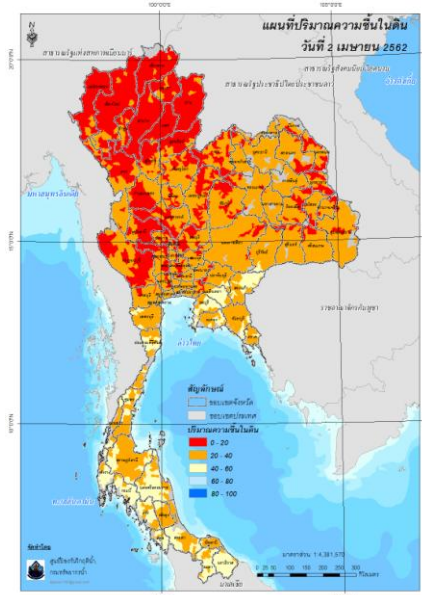
ปริมาณฝนสะสม 24 ชั่วโมง (MRCFFGS)

### 3) ปริมาณความชื้นในดิน

ปริมาณความชื้นในดินจากแผนที่ดาวเทียมของ Gistda (ดัชนีความแตกต่าง (NDWI) ราย 7 วัน) และค่าความชื้นในดินที่ได้จากระบบ MRCFFGS พบว่าพื้นที่บริเวณภาคใต้ มีค่าความชื้นอยู่ในเกณฑ์ประมาณร้อยละ 40 - 60 สภาวะดังกล่าวหมายถึงดินในพื้นที่บริเวณดังกล่าว ยังสามารถรองรับปริมาณน้ำฝนได้อีกประมาณ 40% ก่อนที่จะเข้าสู่สภาพอิ่มตัว



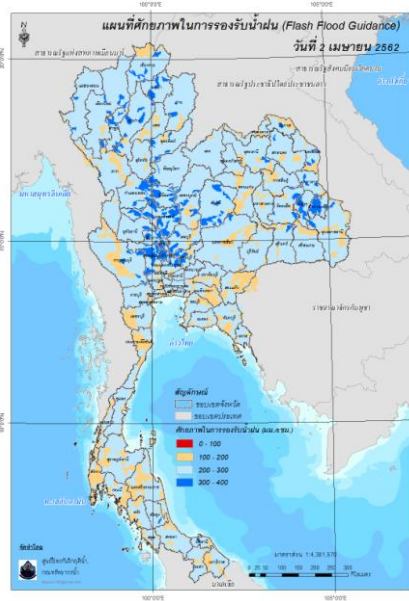
แผนที่ดาวเทียมของ Gistda  
(27 มี.ค. - 2 เม.ย. 62)



ปริมาณความชื้นในดิน (MRCFFG)



#### 4) ศักยภาพในการรองรับน้ำฝน FFG (Flash Flood Guidance)

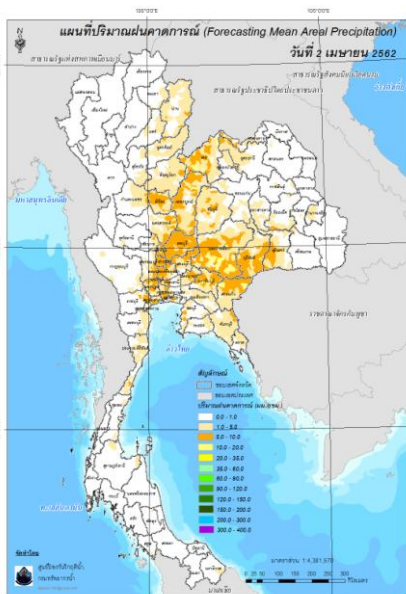


FFG หมายถึง ค่าความสามารถในการรองรับปริมาณฝนของพื้นที่นั้นๆ ก่อนที่จะเกิดสภาวะน้ำล้นตลิ่งที่จุดออกของปลายพื้นที่ โดยค่า FFG 06-hr หมายถึง ปริมาณฝนที่จะส่งผลให้เกิดสภาวะน้ำล้นตลิ่งที่ปลายลุ่มน้ำในอีก 6 ชั่วโมงข้างหน้า (มม./6ชม.)

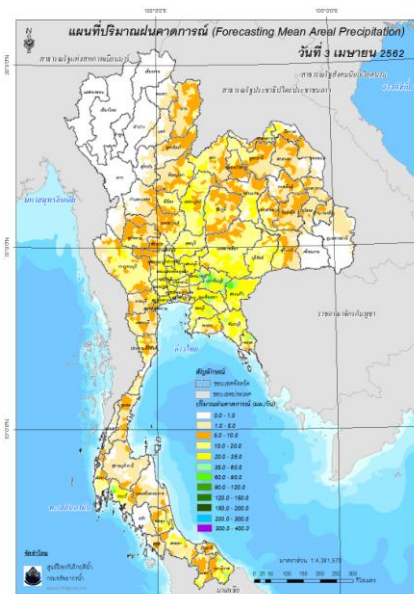
#### 5) ปริมาณฝนคาดการณ์ล่วงหน้า

ปริมาณฝนคาดการณ์ในวันที่ 2 เมษายน 2562 เวลา 13.00 น. บริเวณภาคเหนือ ภาคตะวันออกเฉียงเหนือ ภาคกลาง และภาคตะวันออก จะมีปริมาณฝนสะสม 6 ชั่วโมงข้างหน้า 5 – 10 มม.

ปริมาณฝนคาดการณ์ในวันที่ 3 เมษายน 2562 เวลา 07.00 น. ทัวทั้งประเทศไทยจะมีปริมาณฝนเพิ่มขึ้น บริเวณภาคเหนือ ภาคตะวันออกเฉียงเหนือ ภาคกลาง ภาคตะวันออก และภาคใต้ จะมีปริมาณฝนสะสม 24 ชั่วโมงข้างหน้า 20 - 35 มม. ส่วนบริเวณจังหวัดเพชรบูรณ์ นครนายก ปราจีนบุรี สระแก้ว ฉะเชิงเทรา ชลบุรี จันทบุรี ตราด กระบี่ และนราธิวาส จะมีปริมาณฝนสะสม 24 ชั่วโมงข้างหน้า 35 - 60 มม.



ปริมาณฝนคาดการณ์ในวันที่ 2 เมษายน 2562

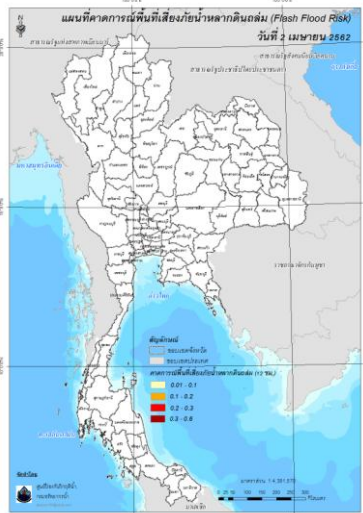


ปริมาณฝนคาดการณ์ในวันที่ 3 เมษายน 2562

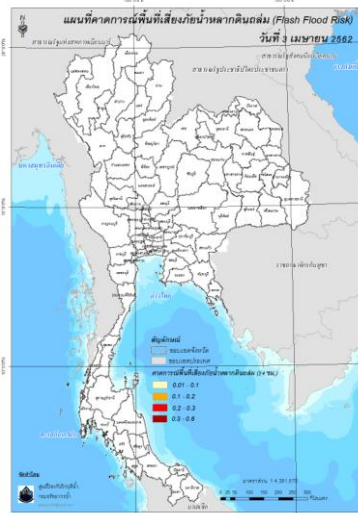
6) ความเสี่ยงจากน้ำท่วม

- การคาดการณ์พื้นที่เสี่ยงภัยน้ำหลากดินถล่มจากข้อมูล MRCFFGS วันที่ 2 เมษายน 2562 ในอีก 12 ชม. 24 ชม. และ 36 ชม. **ไม่พบพื้นที่เสี่ยง**

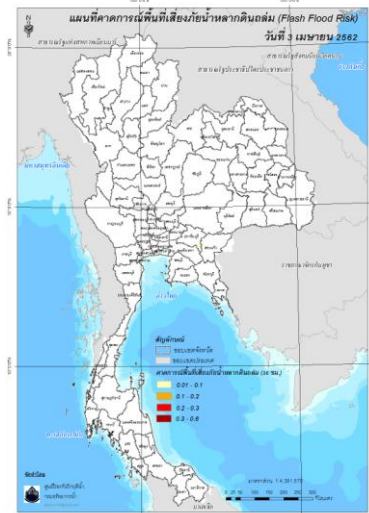
**แผนที่แสดงการคาดการณ์พื้นที่เสี่ยงภัยน้ำหลากดินถล่ม วันที่ 2 เมษายน 2562**



วันที่ 2 เม.ย. 2562 (19:00 น.)



วันที่ 3 เม.ย. 2562 (07:00 น.)



วันที่ 3 เม.ย. 2562 (19:00 น.)

คำแนะนำ: ข้อมูลดังกล่าวเป็นการคาดการณ์พื้นที่เสี่ยงภัยน้ำหลาก โดยอาศัยข้อมูลปริมาณฝนจากดาวเทียม ดังนั้นรายงานฉบับนี้ควรใช้งานควบคู่ไปกับการตรวจวัดปริมาณฝนจริงภาคสนาม และข้อมูลจากเรดาร์ เพื่อประกอบการตัดสินใจ

ปริมาณฝนสะสมปี

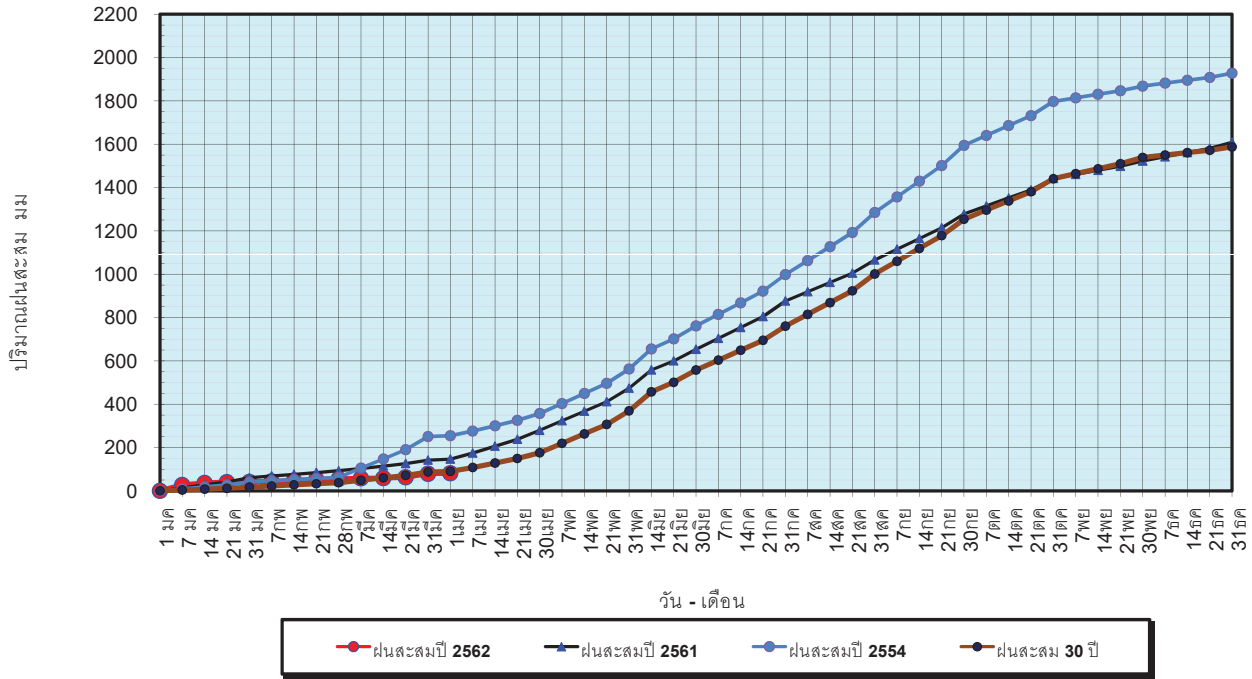
พ.ศ. ๒๕๖๐ และ ๒๕๖๑

เทียบค่าเฉลี่ย ๓๐ ปี

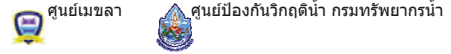


วันที่ 1 เมษายน 2562  
 ฝน30ปี = 89.86 มม. (สะสมทั้งปี = 1,587.70 มม.)  
 ปี61 = 146.74 มม. (สะสมทั้งปี = 1,608.74 มม.)  
 ปี62 = 80.88 มม.  
 เปรียบเทียบกับ ปี 61 **มีค่าน้อยกว่า** -65.87 มม.  
 เปรียบเทียบกับฝนเฉลี่ย 30 ปี **มีค่าน้อยกว่า** -8.98 มม.

ปริมาณฝนสะสมปี 2554-2560-2561 เทียบกับค่าเฉลี่ย 30 ปี

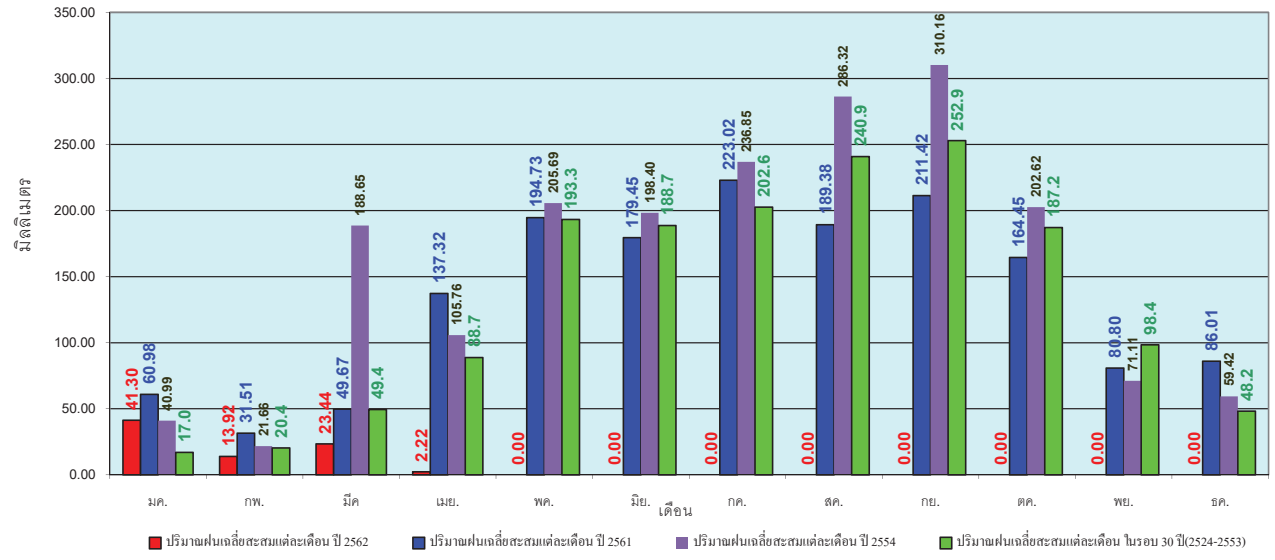


ข้อมูลจากกรมอุตุนิยมวิทยาจำนวน 122  
 สถานีข้อมูลปริมาณฝนสะสมถึง วันที่  
 1 เมษายน 2562



วันที่ 1 เมษายน 2562  
 ฝน30ปี = 89.86 มม. (สะสมทั้งปี = 1,587.50 มม.)  
 ปี61 = 146.74 มม. (สะสมทั้งปี = 1,608.74 มม.)  
 ปี62 = 80.88 มม.  
 เปรียบเทียบกับ ปี 61 **มีค่าน้อยกว่า** -65.87 มม.  
 เปรียบเทียบกับฝนเฉลี่ย 30 ปี **มีค่าน้อยกว่า** -8.98 มม.

ปริมาณฝนเฉลี่ยรายเดือนของประเทศ

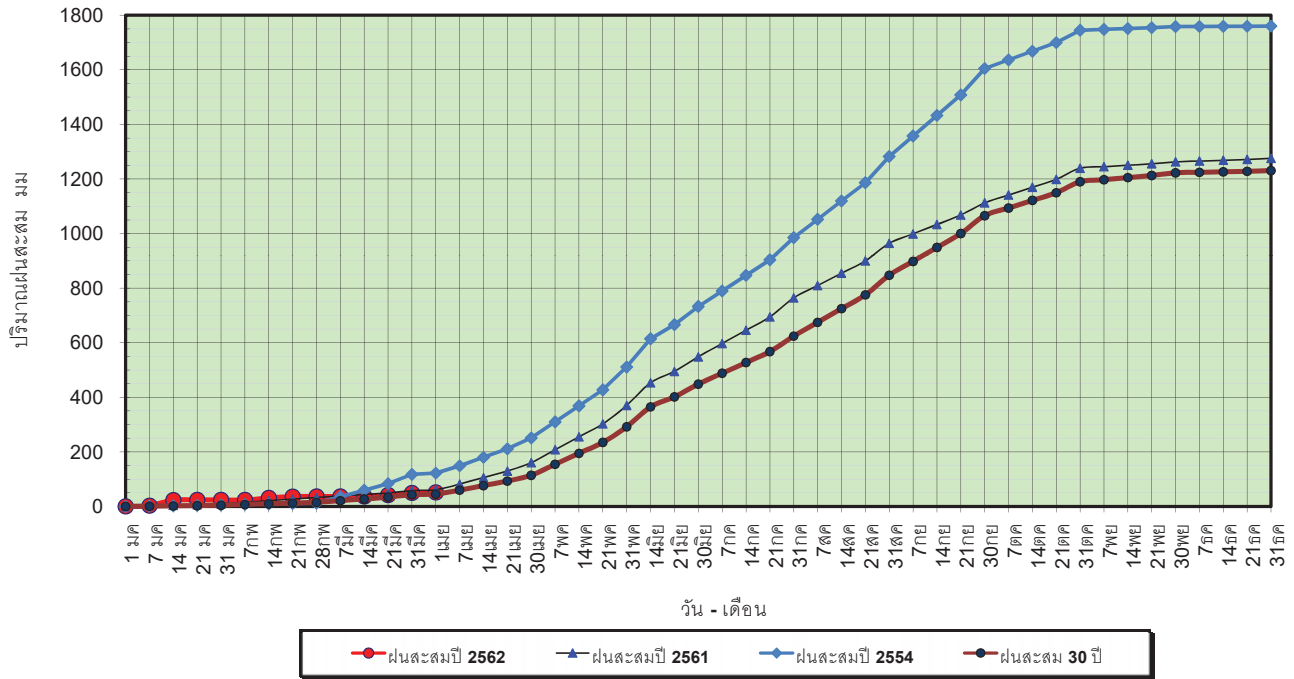


ข้อมูลจากกรมอุตุนิยมวิทยาจำนวน 122  
 สถานีข้อมูลปริมาณฝนสะสมถึง วันที่  
 1 เมษายน 2562



วันที่ 1 เมษายน 2562  
 ฝน30ปี = 45.48 มม. (สะสมทั้งปี = 1,230.90 มม.)  
 ปี61 = 61.58 มม. (สะสมทั้งปี = 1,276.02 มม.)  
 ปี62 = 51.61 มม.  
 เปรียบเทียบกับ ปี 61 **มีค่าน้อยกว่า** -9.97 มม.  
 เปรียบเทียบกับฝนเฉลี่ย 30 ปี **มีค่ามากกว่า** 6.13 มม.

### ปริมาณฝนสะสมภาคเหนือ



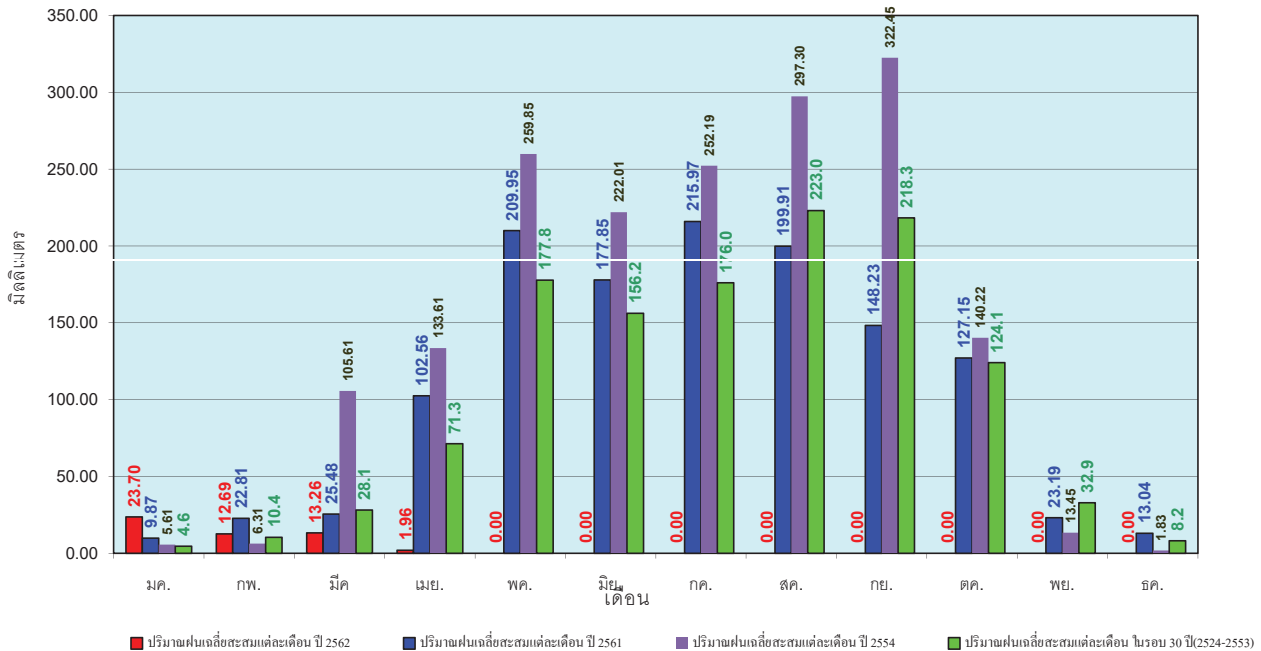
ข้อมูลจากกรมอุตุนิยมวิทยาจำนวน 32  
 สถานีข้อมูลปริมาณฝนสะสมถึง วันที่  
 1 เมษายน 2562



ศูนย์เมฆขลา ศูนย์ป้องกันวิกฤตน้ำ กรมทรัพยากรน้ำ

วันที่ 1 เมษายน 2562  
 ฝน30ปี = 45.48 มม. (สะสมทั้งปี = 1,230.90 มม.)  
 ปี61 = 61.58 มม. (สะสมทั้งปี = 1,276.02 มม.)  
 ปี62 = 51.61 มม.  
 เปรียบเทียบกับ ปี 61 **มีค่าน้อยกว่า** -9.97 มม.  
 เปรียบเทียบกับฝนเฉลี่ย 30 ปี **มีค่ามากกว่า** 6.13 มม.

### ปริมาณฝนเฉลี่ยสะสมรายเดือน ภาคเหนือ



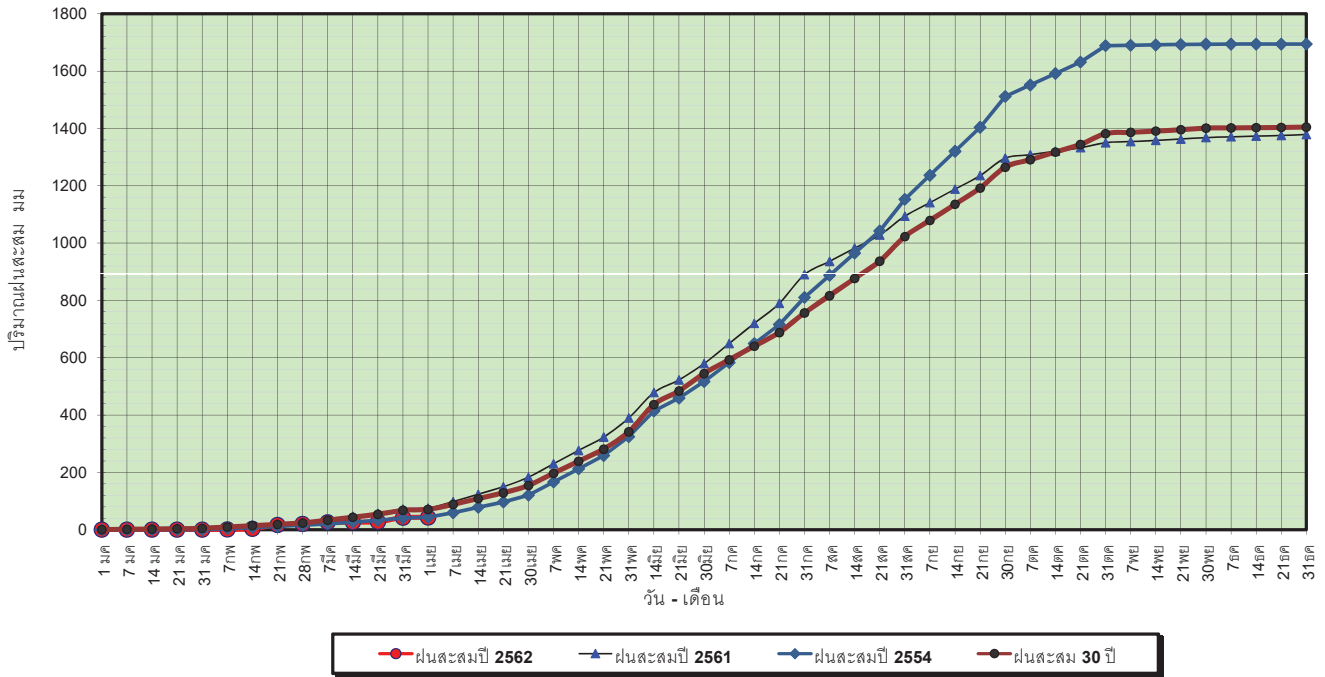
ข้อมูลจากกรมอุตุนิยมวิทยาจำนวน 32  
 สถานีข้อมูลปริมาณฝนสะสมถึง วันที่  
 1 เมษายน 2562



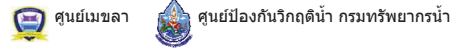
ศูนย์เมฆขลา ศูนย์ป้องกันวิกฤตน้ำ กรมทรัพยากรน้ำ

วันที่ 1 เมษายน 2562  
 ฝน30ปี = 70.88 มม. (สะสมทั้งปี = 1,404.50 มม.)  
 ปี61 = 75.77 มม. (สะสมทั้งปี = 1,379.22 มม.)  
 ปี62 = 42.68 มม.  
 เปรียบเทียบกับ ปี 61 **มีค่าน้อยกว่า** -33.09 มม.  
 เปรียบเทียบกับฝนเฉลี่ย 30 ปี **มีค่าน้อยกว่า** -28.19 มม.

ปริมาณฝนสะสมภาคตะวันออกเฉียงเหนือ

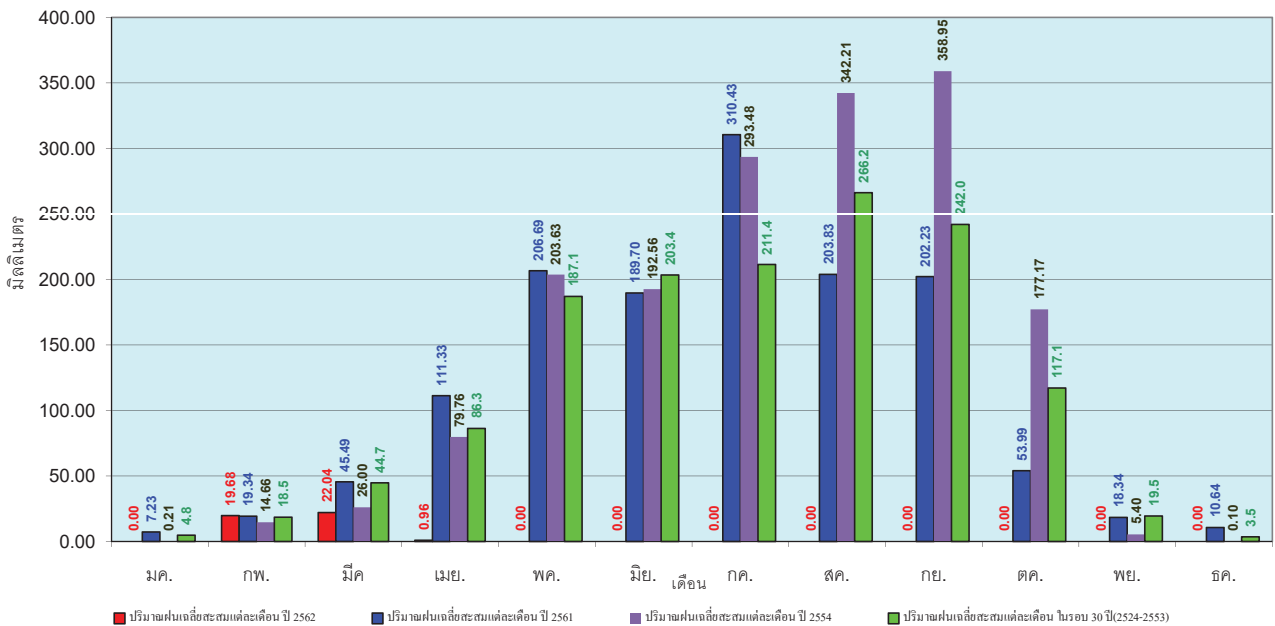


ข้อมูลจากกรมอุตุนิยมวิทยาจำนวน 28  
 สถานีข้อมูลปริมาณฝนสะสมถึง วันที่  
 1 เมษายน 2562



วันที่ 1 เมษายน 2562  
 ฝน30ปี = 70.88 มม. (สะสมทั้งปี = 1,404.50 มม.)  
 ปี61 = 75.77 มม. (สะสมทั้งปี = 1,379.22 มม.)  
 ปี62 = 42.68 มม.  
 เปรียบเทียบกับ ปี 61 **มีค่าน้อยกว่า** -33.09 มม.  
 เปรียบเทียบกับฝนเฉลี่ย 30 ปี **มีค่าน้อยกว่า** -28.19 มม.

ปริมาณฝนเฉลี่ยสะสมรายเดือน ภาคตะวันออกเฉียงเหนือ

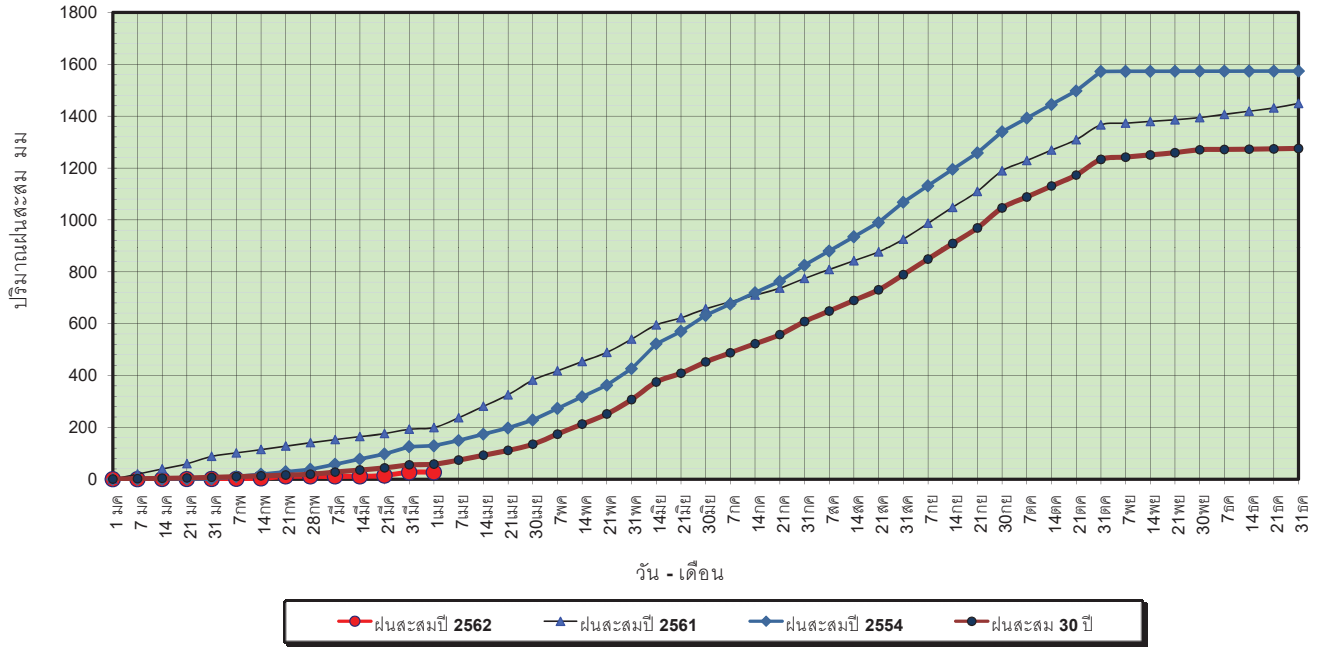


ข้อมูลจากกรมอุตุนิยมวิทยาจำนวน 28  
 สถานีข้อมูลปริมาณฝนสะสมถึง วันที่  
 1 เมษายน 2562



วันที่ 1 เมษายน 2562  
 ฝน30ปี = 57.65 มม. (สะสมทั้งปี = 1,275.20 มม.)  
 ปี61 = 199.21 มม. (สะสมทั้งปี = 1,449.20 มม.)  
 ปี62 = 26.89 มม.  
 เปรียบเทียบกับ ปี 61 **มีค่าน้อยกว่า** -172.31 มม.  
 เปรียบเทียบกับฝนเฉลี่ย 30 ปี **มีค่าน้อยกว่า** -30.76 มม.

### ปริมาณฝนสะสมภาคกลาง



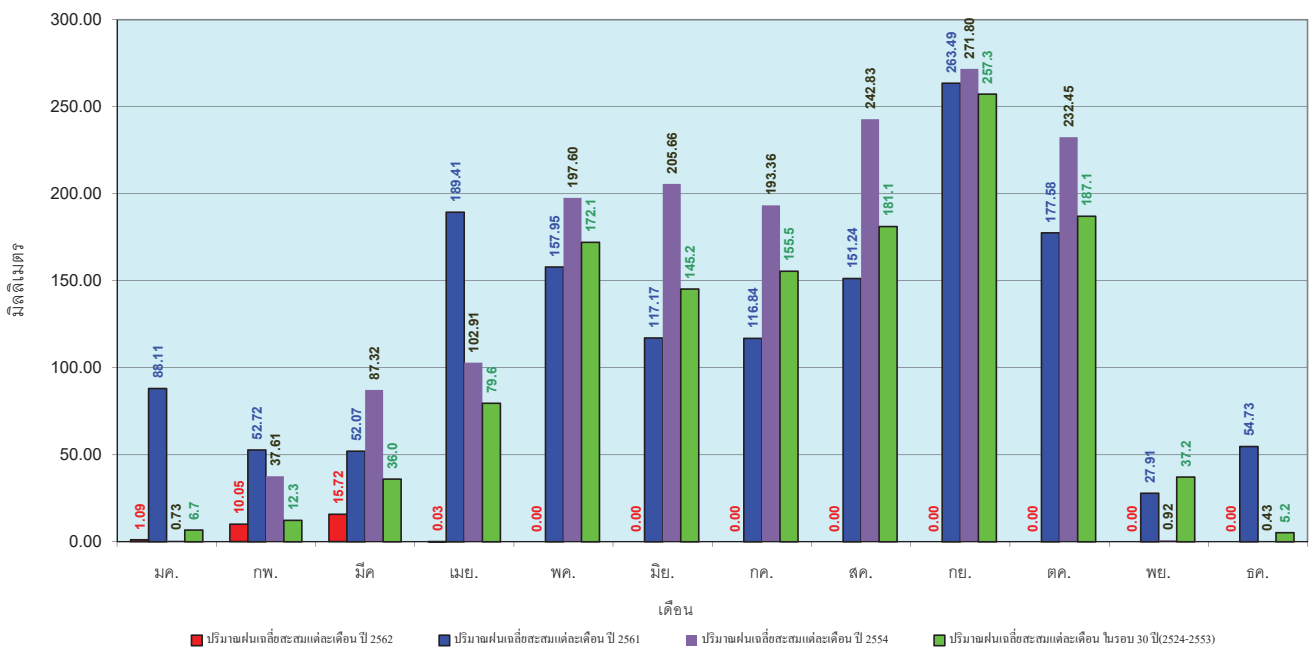
ข้อมูลจากกรมอุตุนิยมวิทยาจำนวน 13  
 สถานีข้อมูลปริมาณฝนสะสมถึง วันที่  
 1 เมษายน 2562



ศูนย์เขษลา ศูนย์ป้องกันภัยพิบัติฯ กรมทรัพยากรน้ำ

วันที่ 1 เมษายน 2562  
 ฝน30ปี = 57.65 มม. (สะสมทั้งปี = 1,275.20 มม.)  
 ปี61 = 199.21 มม. (สะสมทั้งปี = 1,449.20 มม.)  
 ปี62 = 26.89 มม.  
 เปรียบเทียบกับ ปี 61 **มีค่าน้อยกว่า** -172.31 มม.  
 เปรียบเทียบกับฝนเฉลี่ย 30 ปี **มีค่าน้อยกว่า** -30.76 มม.

### ปริมาณฝนเฉลี่ยสะสมรายเดือน ภาคกลาง



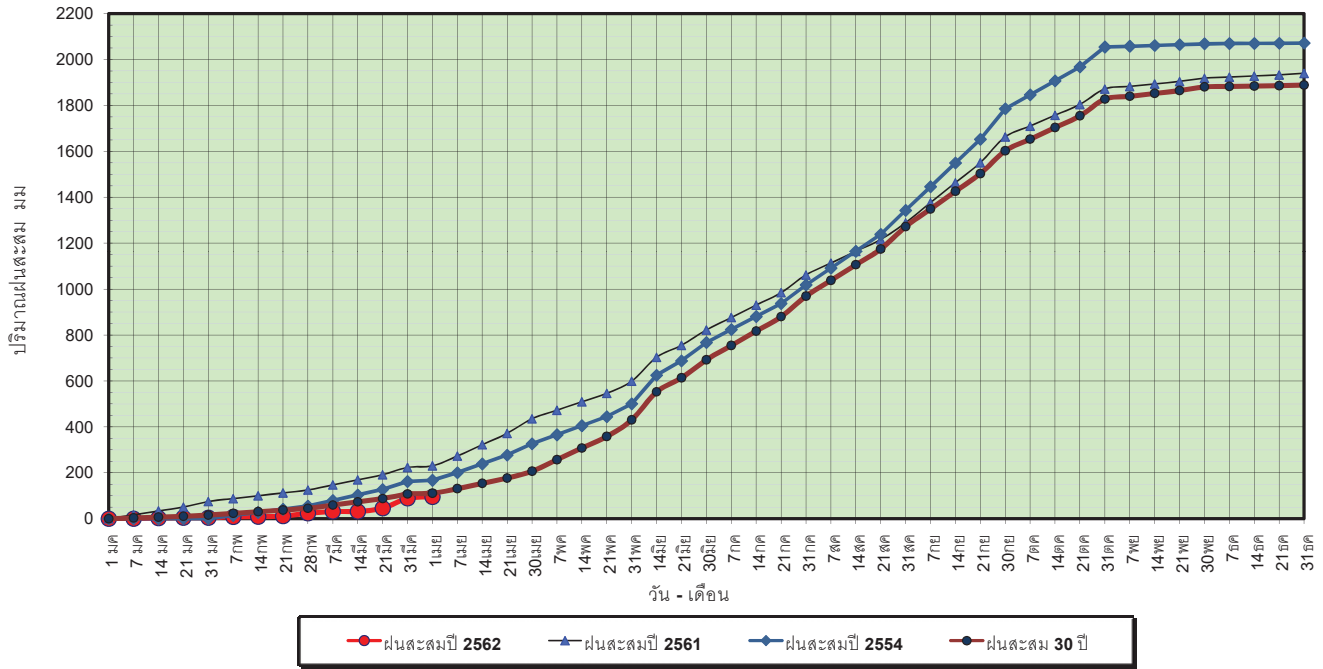
ข้อมูลจากกรมอุตุนิยมวิทยาจำนวน 13  
 สถานีข้อมูลปริมาณฝนสะสมถึง วันที่  
 1 เมษายน 2562



ศูนย์เขษลา ศูนย์ป้องกันภัยพิบัติฯ กรมทรัพยากรน้ำ

วันที่ 1 เมษายน 2562  
 ฝน30ปี = 111.30 มม. (สะสมทั้งปี = 1,888.80 มม.)  
 ปี61 = 230.15 มม. (สะสมทั้งปี = 1,939.43 มม.)  
 ปี62 = 94.97 มม.  
 เปรียบเทียบกับ ปี 61 **มีค่าน้อยกว่า** -135.18 มม.  
 เปรียบเทียบกับฝนเฉลี่ย 30 ปี **มีค่าน้อยกว่า** -16.33 มม.

### ปริมาณฝนสะสมภาคตะวันออกเฉียงเหนือ



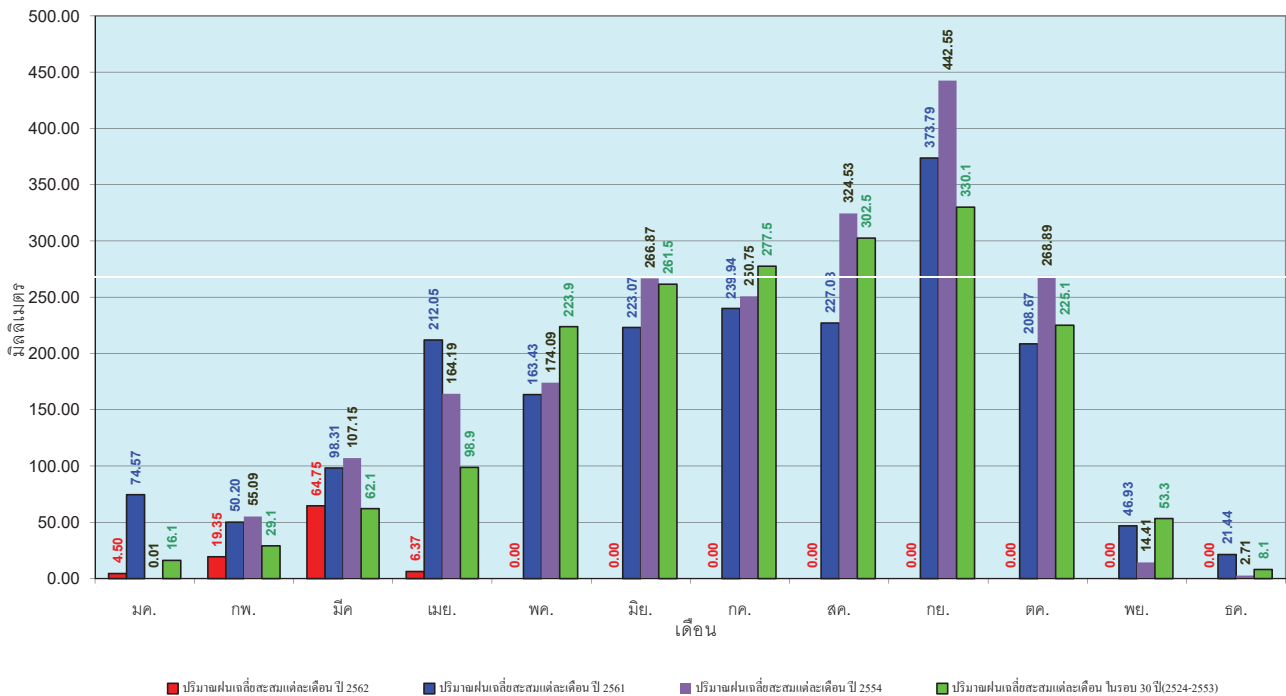
ข้อมูลจากกรมอุตุนิยมวิทยาจำนวน 15 สถานีข้อมูลปริมาณฝนสะสมถึง วันที่ 1 เมษายน 2562



ศูนย์เมฆเวลา ศูนย์ป้องกันวิกฤตด้าน ทรัพยากรน้ำ

วันที่ 1 เมษายน 2562  
 ฝน30ปี = 111.30 มม. (สะสมทั้งปี = 1,888.80 มม.)  
 ปี61 = 230.15 มม. (สะสมทั้งปี = 1,939.43 มม.)  
 ปี62 = 94.97 มม.  
 เปรียบเทียบกับ ปี 61 **มีค่าน้อยกว่า** -135.18 มม.  
 เปรียบเทียบกับฝนเฉลี่ย 30 ปี **มีค่าน้อยกว่า** -16.33 มม.

### ปริมาณฝนเฉลี่ยสะสมรายเดือน ภาคตะวันออกเฉียงเหนือ



ข้อมูลจากกรมอุตุนิยมวิทยาจำนวน 15 สถานีข้อมูลปริมาณฝนสะสมถึง วันที่ 1 เมษายน 2562

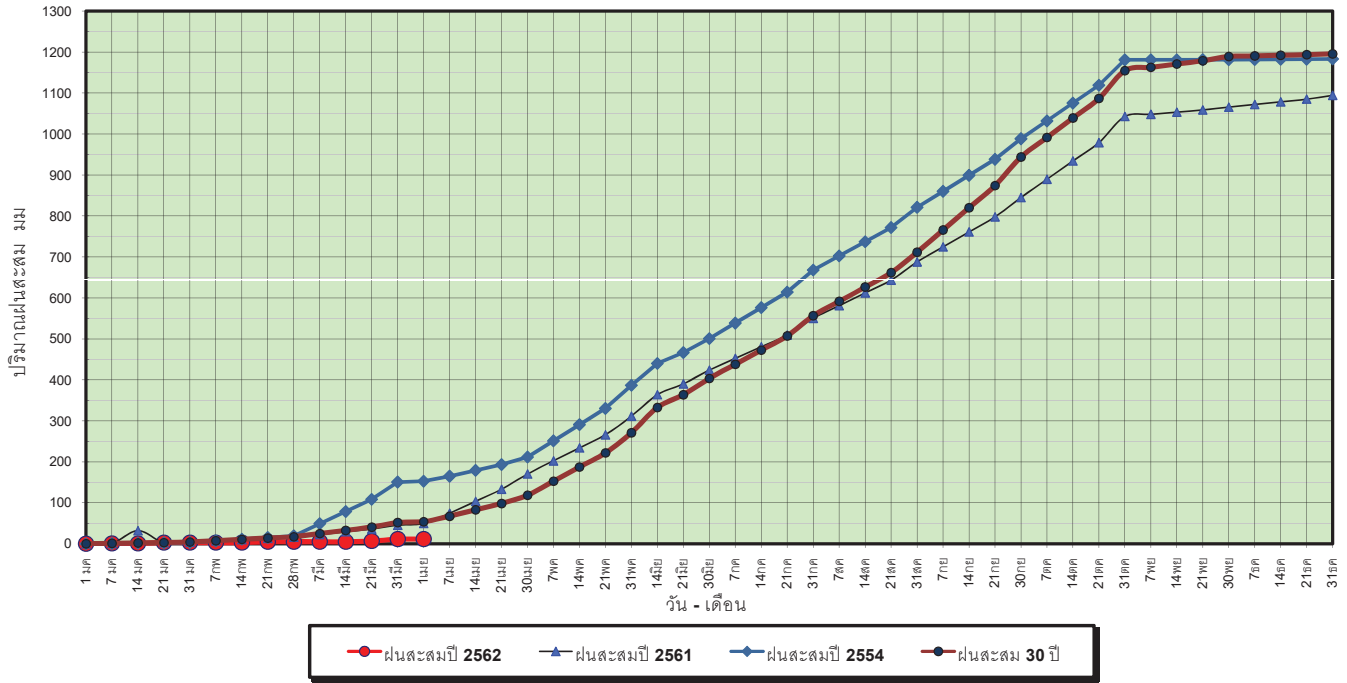


ศูนย์เมฆเวลา ศูนย์ป้องกันวิกฤตด้าน ทรัพยากรน้ำ



วันที่ 1 เมษายน 2562  
 ฝน30ปี = 54.00 มม. (สะสมทั้งปี = 1,195.72 มม.)  
 ปี61 = 49.59 มม. (สะสมทั้งปี = 1,094.42 มม.)  
 ปี62 = 11.52 มม.  
 เปรียบเทียบกับ ปี 61 **มีค่าน้อยกว่า** -38.07 มม.  
 เปรียบเทียบกับฝนเฉลี่ย 30 ปี **มีค่าน้อยกว่า** -42.48 มม.

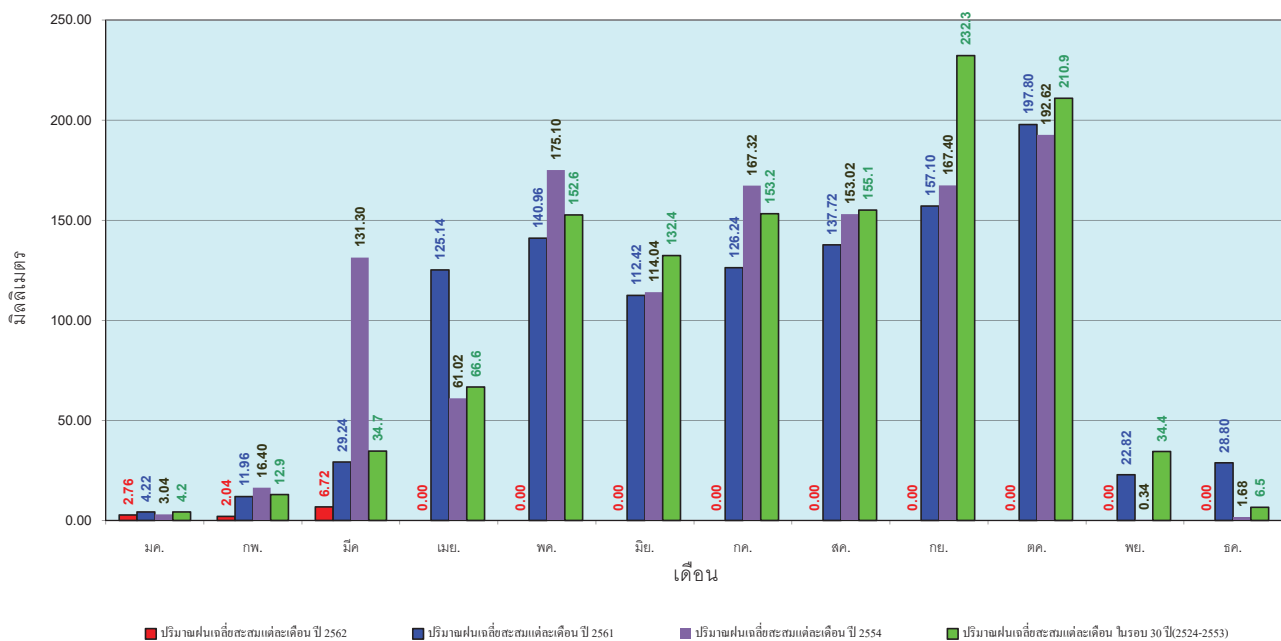
### ปริมาณฝนสะสมภาคตะวันตก



ข้อมูลจากกรมอุตุนิยมวิทยาจำนวน 5  
 สถานีข้อมูลปริมาณฝนสะสมถึง วันที่  
 1 เมษายน 2562

วันที่ 1 เมษายน 2562  
 ฝน30ปี = 54.00 มม. (สะสมทั้งปี = 1,195.72 มม.)  
 ปี61 = 49.59 มม. (สะสมทั้งปี = 1,094.42 มม.)  
 ปี62 = 11.52 มม.  
 เปรียบเทียบกับ ปี 61 **มีค่าน้อยกว่า** -38.07 มม.  
 เปรียบเทียบกับฝนเฉลี่ย 30 ปี **มีค่าน้อยกว่า** -42.48 มม.

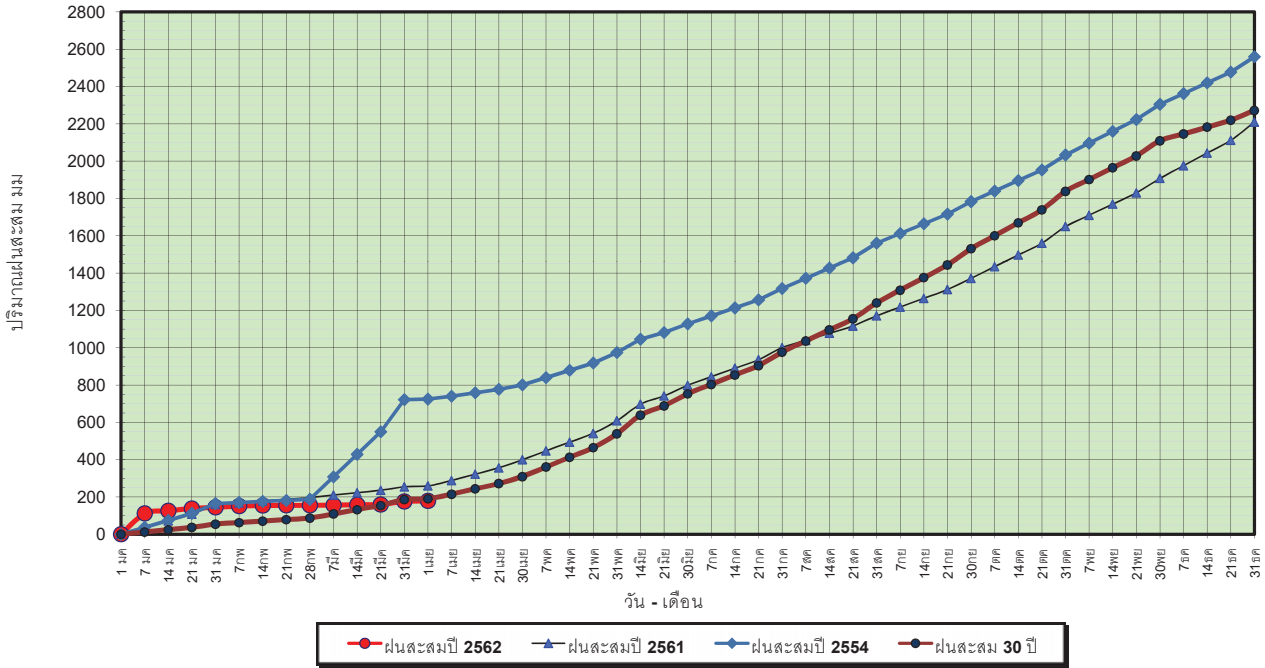
### ปริมาณฝนเฉลี่ยสะสมรายเดือน ภาคตะวันตก



ข้อมูลจากกรมอุตุนิยมวิทยาจำนวน 5  
 สถานีข้อมูลปริมาณฝนสะสมถึง วันที่  
 1 เมษายน 2562

วันที่ 1 เมษายน 2562  
 ฝน30ปี = 190.49 มม. (สะสมทั้งปี = 2,271.55 มม.)  
 ปี61 = 259.48 มม. (สะสมทั้งปี = 2,209.13 มม.)  
 ปี62 = 178.92 มม.  
 เปรียบเทียบกับ ปี 61 **มีค่าน้อยกว่า** -80.55 มม.  
 เปรียบเทียบกับฝนเฉลี่ย 30 ปี **มีค่าน้อยกว่า** -11.57 มม.

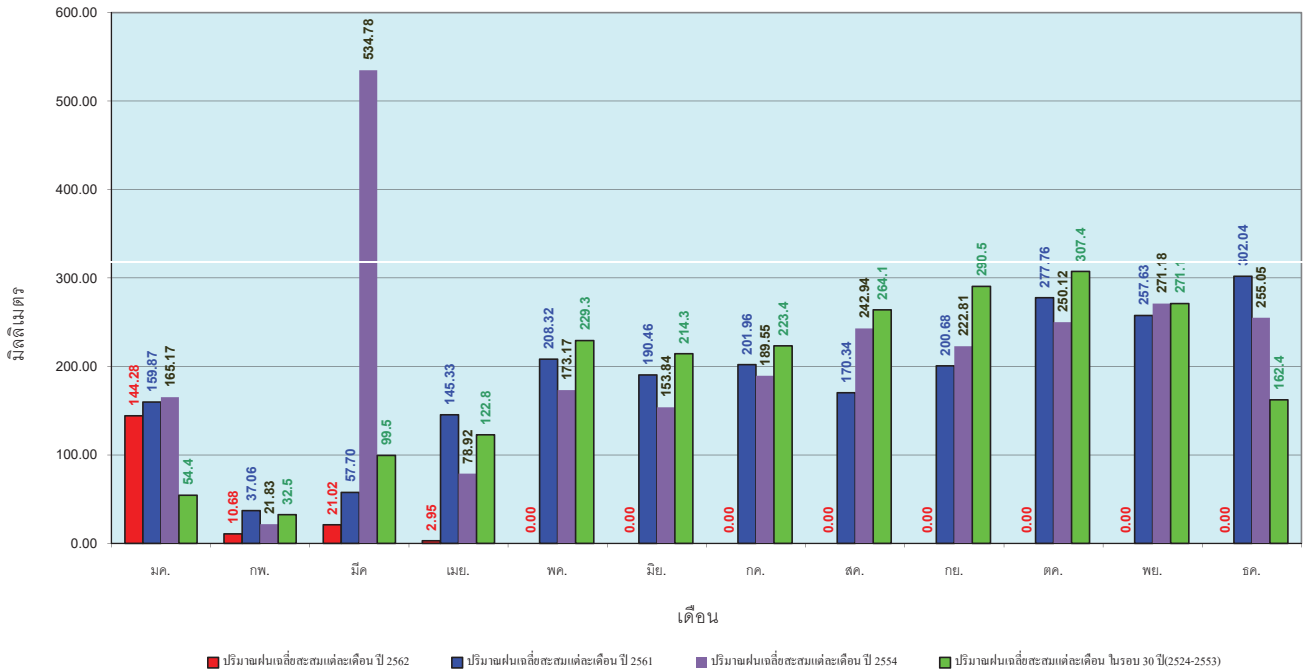
### ปริมาณฝนสะสมภาคใต้



ข้อมูลจากกรมอุตุนิยมวิทยาจำนวน 29  
 สถานีข้อมูลปริมาณฝนสะสมถึง วันที่  
 1 เมษายน 2562

วันที่ 1 เมษายน 2562  
 ฝน30ปี = 190.49 มม. (สะสมทั้งปี = 2,271.55 มม.)  
 ปี61 = 259.48 มม. (สะสมทั้งปี = 2,209.13 มม.)  
 ปี62 = 178.92 มม.  
 เปรียบเทียบกับ ปี 61 **มีค่าน้อยกว่า** -80.55 มม.  
 เปรียบเทียบกับฝนเฉลี่ย 30 ปี **มีค่าน้อยกว่า** -11.57 มม.

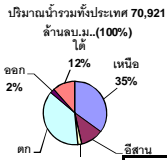
### ปริมาณฝนเฉลี่ยสะสมรายเดือน ภาคใต้



ข้อมูลจากกรมอุตุนิยมวิทยาจำนวน 29  
 สถานีข้อมูลปริมาณฝนสะสมถึง วันที่  
 1 เมษายน 2562

สถานการณ์น้ำในอ่างเก็บน้ำ  
ขนาดใหญ่ และขนาดกลาง





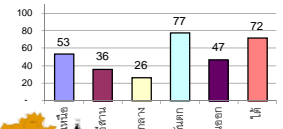
## รายงานสรุปสภาพน้ำในอ่างเก็บน้ำขนาดใหญ่และขนาดกลาง

รายงานสถานการณ์ ณ วันที่ 2 เมษายน 2562

% ปริมาณน้ำรวมแต่ละภาคปัจจุบัน

ปริมาณน้ำในอ่างที่ใช้การได้ในสัปดาห์นี้ + มากกว่า / - น้อยกว่า สัปดาห์ก่อน **714.45** ล้าน ลบ.ม.

สรุปสถานการณ์ปริมาณน้ำในอ่างเก็บน้ำที่ใช้ในทุกกิจกรรมทั่วประเทศ มากกว่าปริมาณน้ำที่ไหลเข้าอ่าง เมื่อเทียบกับสัปดาห์ที่ผ่านมา ควรใช้น้ำอย่างระมัดระวัง



สรุปสถานการณ์ปริมาณน้ำในอ่างฯ

|           |    |      |
|-----------|----|------|
| คงที่     | 2  | อ่าง |
| ลดลง      | 34 | อ่าง |
| เพิ่มขึ้น | 2  | อ่าง |

เปรียบเทียบปริมาณน้ำรวม  
ประเทศไทยปัจจุบัน  
กับปี 62 และ ปี 61

วันที่ 2 เมษายน 2562 แห่งกัน

43,888 ล้าน ลบ.ม. หรือ เท่ากัน

62%

วันที่ 2 เมษายน 2561 แห่งกัน

47,623 ล้าน ลบ.ม. หรือ เท่ากัน

67%

| ภาค                   | สถานการณ์ปริมาณน้ำในอ่าง |                 |                     |               | ปริมาณน้ำ<br>เปลี่ยนแปลง<br>(ล้าน ม.³) | สถานะ                             |
|-----------------------|--------------------------|-----------------|---------------------|---------------|--|-----------------------------------|
|                       | ลดลง<br>(แห่ง)           | คงที่<br>(แห่ง) | เพิ่มขึ้น<br>(แห่ง) | รวม<br>(แห่ง) |  |                                   |
| ภาคเหนือ              | 7                        | -               | -                   | 7             | -258.00                                | ปริมาณน้ำในอ่างเก็บน้ำลดลง        |
| ภาคตะวันออกเฉียงเหนือ | 11                       | 1               | -                   | 12            | -81.00                                 | ปริมาณน้ำในอ่างเก็บน้ำลดลง        |
| ภาคกลาง               | 2                        | 1               | -                   | 3             | -16.00                                 | ปริมาณน้ำในอ่างเก็บน้ำลดลง        |
| ภาคตะวันตก            | 2                        | -               | -                   | 2             | -249.00                                | ปริมาณน้ำในอ่างเก็บน้ำลดลง        |
| ภาคตะวันออก           | 8                        | -               | 2                   | 10            | -29.44                                 | ปริมาณน้ำในอ่างเก็บน้ำลดลง        |
| ภาคใต้                | 4                        | -               | -                   | 4             | -81.00                                 | ปริมาณน้ำในอ่างเก็บน้ำลดลง        |
| <b>รวมทั้งประเทศ</b>  | <b>34</b>                | <b>2</b>        | <b>2</b>            | <b>38</b>     | <b>-714.45</b>                         | <b>ปริมาณน้ำในอ่างเก็บน้ำลดลง</b> |

| ภาค<br>อ่างเก็บน้ำ เชื้อน         | ความจ<br>ที่<br>รอก.<br>(ล้าน ม.³) | ปริมาณน้ำ<br>ที่ใช้งานได้<br>(ล้าน ม.³) | ใช้การ<br>ได้จริง<br>(ล้าน ม.³) | ปริมาณน้ำรวม         |               | ปัจจุบัน วันที่ 2 เมษายน 2562 |               |                         |               | สัปดาห์ก่อน วันที่ 27 มีนาคม 2562 |               |                         |               | ปริมาณน้ำ<br>+ เพิ่มขึ้น<br>(ล้าน ม.³) | สถานการณ์<br>ในอ่าง |             |
|-----------------------------------|------------------------------------|---|---------------------------------|----------------------|---------------|-------------------------------|---------------|-------------------------|---------------|-----------------------------------|---------------|-------------------------|---------------|--|---------------------|-------------|
|                                   |                                    |   |                                 | วันที่ 2 เมษายน 2561 | %             | ปริมาณน้ำรวม                  |               | ปริมาณน้ำใช้การได้จริง  |               | ปริมาณน้ำรวม                      |               | ปริมาณน้ำใช้การได้จริง  |               |  |                     |             |
|                                   |                                    |   |                                 |                      |               | (ล้าน ม.³)                    | %             | ปริมาณน้ำ<br>(ล้าน ม.³) | %             | ปริมาณน้ำ<br>(ล้าน ม.³)           | %             | ปริมาณน้ำ<br>(ล้าน ม.³) | %             |  |                     |             |
| <b>ภาคเหนือ (7)</b>               |                                    |   |                                 |                      |               |                               |               |                         |               |                                   |               |                         |               |  |                     |             |
| 1                                 | ภูมิพล (2)                         | 13,462                                  | 3,800                           | 9,662                | 8,286         | 62%                           | 7,056         | 52%                     | 3,256         | 24%                               | 7168          | 53%                     | 3,368         | 25%                                    | -112.00             | ลดลง        |
| 2                                 | สิริกิติ์ (2)                      | 9,510                                   | 2,850                           | 6,660                | 5,934         | 62%                           | 5,351         | 56%                     | 2,501         | 26%                               | 5453          | 57%                     | 2,603         | 27%                                    | -102.00             | ลดลง        |
| 3                                 | แม่งัด                             | 265                                     | 12                              | 253                  | 195           | 74%                           | 188           | 71%                     | 176           | 66%                               | 199           | 75%                     | 187           | 71%                                    | -11.00              | ลดลง        |
| 4                                 | แม่งัด                             | 263                                     | 14                              | 249                  | 84            | 32%                           | 95            | 36%                     | 81            | 31%                               | 101           | 38%                     | 87            | 33%                                    | -6.00               | ลดลง        |
| 5                                 | กัวลม                              | 106                                     | 3                               | 103                  | 80            | 75%                           | 62            | 58%                     | 59            | 56%                               | 63            | 59%                     | 60            | 57%                                    | -1.00               | ลดลง        |
| 6                                 | กัวลอม                             | 170                                     | 6                               | 164                  | 104           | 61%                           | 113           | 66%                     | 107           | 63%                               | 117           | 69%                     | 111           | 65%                                    | -2.00               | ลดลง        |
| 7                                 | แควน้อย                            | 939                                     | 43                              | 896                  | 448           | 48%                           | 354           | 38%                     | 311           | 33%                               | 376           | 40%                     | 333           | 35%                                    | -22.00              | ลดลง        |
|                                   | แม่เมาะ                            | 110                                     | 16                              | 94                   | 40            | 36%                           | 38            | 35%                     | 22            | 20%                               | 38            | 35%                     | 22            | 20%                                    | -                   | คงที่       |
|                                   | <b>รวมภาคเหนือ</b>                 | <b>34,85%</b>                           | <b>24,825</b>                   | <b>6,744</b>         | <b>18,081</b> | <b>51%</b>                    | <b>13,256</b> | <b>53%</b>              | <b>6,491</b>  | <b>26%</b>                        | <b>13,515</b> | <b>54%</b>              | <b>6,749</b>  | <b>27%</b>                             | <b>-258.00</b>      | <b>ลดลง</b> |
| <b>ภาคตะวันออกเฉียงเหนือ (12)</b> |                                    |   |                                 |                      |               |                               |               |                         |               |                                   |               |                         |               |  |                     |             |
| 8                                 | ห้วยหลวง                           | 136                                     | 7                               | 129                  | 65            | 48%                           | 37            | 27%                     | 30            | 22%                               | 39            | 29%                     | 32            | 24%                                    | -2.00               | ลดลง        |
| 9                                 | น้ำจืด                             | 520                                     | 45                              | 475                  | 293           | 56%                           | 245           | 47%                     | 200           | 38%                               | 253           | 49%                     | 208           | 40%                                    | -8.00               | ลดลง        |
| 10                                | น้ำพอง (2)                         | 165                                     | 8                               | 157                  | 87            | 53%                           | 84            | 51%                     | 76            | 46%                               | 88            | 53%                     | 80            | 48%                                    | -4.00               | ลดลง        |
| 11                                | จุฬารัตน์ (2)                      | 164                                     | 37                              | 127                  | 114           | 70%                           | 79            | 48%                     | 42            | 26%                               | 79            | 48%                     | 42            | 26%                                    | -                   | คงที่       |
| 12                                | ลุมพินี (2)                        | 2,431                                   | 581                             | 1,850                | 1,226         | 50%                           | 625           | 26%                     | 44            | 2%                                | 630           | 26%                     | 49            | 2%                                     | -5.00               | ลดลง        |
| 13                                | ลำปาว                              | 1,980                                   | 100                             | 1,880                | 1,085         | 55%                           | 586           | 30%                     | 486           | 25%                               | 624           | 32%                     | 524           | 26%                                    | -38.00              | ลดลง        |
| 14                                | ลำตะคอง                            | 314                                     | 22                              | 292                  | 166           | 53%                           | 191           | 61%                     | 169           | 54%                               | 195           | 62%                     | 173           | 55%                                    | -4.00               | ลดลง        |
| 15                                | ลำพระเพลิง                         | 155                                     | 1                               | 154                  | 108           | 70%                           | 49            | 32%                     | 48            | 31%                               | 50            | 32%                     | 49            | 32%                                    | -1.00               | ลดลง        |
| 16                                | มูลขาม                             | 141                                     | 7                               | 134                  | 83            | 59%                           | 53            | 38%                     | 46            | 33%                               | 55            | 39%                     | 48            | 34%                                    | -2.00               | ลดลง        |
| 17                                | ลำแซะ                              | 275                                     | 7                               | 268                  | 135           | 49%                           | 121           | 44%                     | 114           | 41%                               | 124           | 45%                     | 117           | 43%                                    | -3.00               | ลดลง        |
| 18                                | ลำน้ำจืด                           | 121                                     | 3                               | 118                  | 66            | 55%                           | 37            | 31%                     | 34            | 28%                               | 38            | 31%                     | 35            | 29%                                    | -1.00               | ลดลง        |
| 19                                | สิรินธร (2)                        | 1,966                                   | 831                             | 1,135                | 1,175         | 60%                           | 898           | 46%                     | 67            | 3%                                | 911           | 46%                     | 80            | 4%                                     | -13.00              | ลดลง        |
|                                   | <b>รวมภาคตะวันออกเฉียงเหนือ</b>    | <b>11.80%</b>                           | <b>8,369</b>                    | <b>1,649</b>         | <b>6,720</b>  | <b>55%</b>                    | <b>3,007</b>  | <b>36%</b>              | <b>1,356</b>  | <b>16%</b>                        | <b>3,086</b>  | <b>37%</b>              | <b>1,437</b>  | <b>17%</b>                             | <b>-81.00</b>       | <b>ลดลง</b> |
| <b>ภาคกลาง (3)</b>                |                                    |   |                                 |                      |               |                               |               |                         |               |                                   |               |                         |               |  |                     |             |
| 20                                | ป่าสักชลสิทธิ์                     | 960                                     | 3                               | 957                  | 421           | 44%                           | 259           | 27%                     | 256           | 27%                               | 274           | 29%                     | 271           | 28%                                    | -15.00              | ลดลง        |
| 21                                | ห้วยเสลา                           | 160                                     | 17                              | 143                  | 88            | 55%                           | 39            | 24%                     | 22            | 14%                               | 39            | 24%                     | 22            | 14%                                    | -                   | คงที่       |
| 22                                | กระเสียว                           | 240                                     | 40                              | 200                  | 237           | 99%                           | 54            | 23%                     | 14            | 6%                                | 55            | 23%                     | 15            | 6%                                     | -1.00               | ลดลง        |
|                                   | <b>รวมภาคกลาง</b>                  | <b>1.92%</b>                            | <b>1,360</b>                    | <b>60</b>            | <b>1,300</b>  | <b>55%</b>                    | <b>352</b>    | <b>26%</b>              | <b>292</b>    | <b>21%</b>                        | <b>368</b>    | <b>27%</b>              | <b>308</b>    | <b>23%</b>                             | <b>-16.00</b>       | <b>ลดลง</b> |
| <b>ภาคตะวันตก (2)</b>             |                                    |   |                                 |                      |               |                               |               |                         |               |                                   |               |                         |               |  |                     |             |
| 23                                | ศรีนครินทร์ (2)                    | 17,745                                  | 10,265                          | 7,480                | 14,697        | 83%                           | 14,854        | 84%                     | 4,589         | 26%                               | 14,963        | 84%                     | 4,698         | 26%                                    | -109.00             | ลดลง        |
| 24                                | วชิราลงกรณ์ (2)                    | 8,860                                   | 3,012                           | 5,848                | 5,480         | 62%                           | 5,756         | 65%                     | 2,744         | 31%                               | 5,896         | 67%                     | 2,884         | 33%                                    | -140.00             | ลดลง        |
|                                   | <b>รวมภาคตะวันตก</b>               | <b>37.51%</b>                           | <b>26,605</b>                   | <b>13,277</b>        | <b>13,328</b> | <b>76%</b>                    | <b>20,610</b> | <b>77%</b>              | <b>7,333</b>  | <b>28%</b>                        | <b>20,859</b> | <b>78%</b>              | <b>7,582</b>  | <b>28%</b>                             | <b>-249.00</b>      | <b>ลดลง</b> |
| <b>ภาคตะวันออก (6+4)</b>          |                                    |   |                                 |                      |               |                               |               |                         |               |                                   |               |                         |               |  |                     |             |
| 25                                | ขุนด่าน                            | 224                                     | 5.00                            | 219                  | 103           | 46%                           | 70            | 31%                     | 65            | 29%                               | 77            | 34%                     | 72            | 32%                                    | -7.00               | ลดลง        |
| 26                                | คลองสียัด                          | 420                                     | 30.00                           | 390                  | 171           | 41%                           | 150           | 36%                     | 120           | 29%                               | 157           | 37%                     | 127           | 30%                                    | -7.00               | ลดลง        |
| 27                                | บางพระ (3)                         | 117                                     | 12.00                           | 105                  | 75            | 64%                           | 58            | 50%                     | 46            | 39%                               | 59            | 50%                     | 47            | 40%                                    | -1.00               | ลดลง        |
| 28                                | หนองปลาไหล (3)                     | 164                                     | 13.75                           | 150                  | 130           | 79%                           | 107           | 65%                     | 93            | 57%                               | 110           | 67%                     | 96            | 59%                                    | -3.00               | ลดลง        |
| 29                                | ประแสร์ (3)                        | 295                                     | 20.00                           | 275                  | 203           | 69%                           | 158           | 54%                     | 138           | 47%                               | 159           | 54%                     | 139           | 47%                                    | -1.00               | ลดลง        |
| 30                                | มาบประชัน (3)                      | 17                                      | 0.72                            | 16                   | 10            | 61%                           | 12            | 72%                     | 11            | 67%                               | 12            | 72%                     | 11.28         | 68%                                    | -0.11               | ลดลง        |
| 31                                | หนองค้อ (3)                        | 21                                      | 1.00                            | 20                   | 10            | 46%                           | 6             | 30%                     | 5             | 26%                               | 6             | 30%                     | 5.41          | 25%                                    | 0.07                | เพิ่มขึ้น   |
| 32                                | ดอกราย (3)                         | 79                                      | 3.00                            | 76                   | 51            | 64%                           | 41            | 52%                     | 38            | 48%                               | 43            | 54%                     | 40.13         | 51%                                    | -2.11               | ลดลง        |
| 33                                | คลองใหญ่ (3)                       | 45                                      | 3.00                            | 42                   | 31            | 68%                           | 28            | 62%                     | 25            | 55%                               | 27            | 60%                     | 24.49         | 54%                                    | 0.71                | เพิ่มขึ้น   |
| 34                                | นวมินทร์จินดา                      | 295                                     | 19.00                           | 276                  | 115           | 39%                           | 151           | 51%                     | 132           | 45%                               | 160           | 54%                     | 141.00        | 48%                                    | -9.00               | ลดลง        |
|                                   | <b>รวมภาคตะวันออก</b>              | <b>2.37%</b>                            | <b>1,678</b>                    | <b>107</b>           | <b>1,570</b>  | <b>54%</b>                    | <b>782</b>    | <b>47%</b>              | <b>674</b>    | <b>40%</b>                        | <b>811</b>    | <b>48%</b>              | <b>704</b>    | <b>42%</b>                             | <b>-29.44</b>       | <b>ลดลง</b> |
| <b>ภาคใต้ (4)</b>                 |                                    |   |                                 |                      |               |                               |               |                         |               |                                   |               |                         |               |  |                     |             |
| 35                                | แก่งกระจาน                         | 710                                     | 65                              | 645                  | 327           | 46%                           | 405           | 57%                     | 340           | 48%                               | 421           | 59%                     | 356           | 50%                                    | -16.00              | ลดลง        |
| 36                                | ปราณบุรี                           | 391                                     | 18                              | 373                  | 249           | 64%                           | 253           | 65%                     | 235           | 60%                               | 260           | 66%                     | 242           | 62%                                    | -7.00               | ลดลง        |
| 37                                | รัชชประภา (2)                      | 5,639                                   | 1,352                           | 4,287                | 4,108         | 73%                           | 4,133         | 73%                     | 2,781         | 49%                               | 4,175         | 74%                     | 2,823         | 50%                                    | -42.00              | ลดลง        |
| 38                                | บางยาง (2)                         | 1,454                                   | 276                             | 1,178                | 1,344         | 92%                           | 1,089         | 75%                     | 813           | 56%                               | 1,105         | 76%                     | 829           | 57%                                    | -16.00              | ลดลง        |
|                                   | <b>รวมภาคใต้</b>                   | <b>11.55%</b>                           | <b>8,194</b>                    | <b>1,711</b>         | <b>6,483</b>  | <b>62%</b>                    | <b>5,880</b>  | <b>72%</b>              | <b>4,169</b>  | <b>51%</b>                        | <b>5,961</b>  | <b>73%</b>              | <b>4,250</b>  | <b>52%</b>                             | <b>-81.00</b>       | <b>ลดลง</b> |
|                                   | <b>รวมทั้งประเทศ</b>               | <b>100%(38)</b>                         | <b>71,031</b>                   | <b>23,548</b>        | <b>47,482</b> | <b>67%</b>                    | <b>43,888</b> | <b>62%</b>              | <b>20,315</b> | <b>29%</b>                        | <b>44,600</b> | <b>63%</b>              | <b>21,030</b> | <b>30%</b>                             | <b>-714.45</b>      | <b>ลดลง</b> |

ที่มาข้อมูล : ตารางสรุปสภาพน้ำในอ่างเก็บน้ำขนาดใหญ่ทั่วประเทศ และตารางสรุปสภาพน้ำในอ่างเก็บน้ำภาคตะวันออกเฉียงเหนือ กรมชลประทาน

หมายเหตุ :

- อ่างเก็บน้ำขนาดใหญ่ หมายถึง อ่างเก็บน้ำที่มีความจุตั้งแต่ 100 ล้าน ลบ.ม. ขึ้นไป
- เป็นอ่างเก็บน้ำอยู่ในความรับผิดชอบของการไฟฟ้าฝ่ายผลิตแห่งประเทศไทย(10) นอกนั้นอยู่ในความรับผิดชอบของกรมชลประทาน (28)
- เป็นอ่างเก็บน้ำขนาดกลางที่มีความสำคัญต่อการอุตสาหกรรมและการประปา ของลุ่มน้ำชายฝั่งทะเลตะวันออก
- ที่มา : กรมชลประทาน และการไฟฟ้าฝ่ายผลิตแห่งประเทศไทย
- จังหวัดที่มีอ่างเก็บน้ำขนาดใหญ่มีจำนวน 26 จังหวัด ไม่มี 50 จังหวัด

รศ. นายถึง ระดมเก็บกักของอ่าง



ศูนย์เขล



ศูนย์ป้องกันกักตุนน้ำ กรมทรัพยากรน้ำ

ลำดับของเขื่อนตามความจ

- ศรีนครินทร์ 2.ภูมิพล 3.สิริกิติ์ 4.วชิราลงกรณ์ 5.รัชชประภา
- ลุมพินี 7.สิรินธร 8.บางยาง 9.ลำปาว 10.ป่าสัก

ลำดับของเขื่อนตามปริมาณน้ำใช้การได้

- ภูมิพล 2.ศรีนครินทร์ 3.สิริกิติ์ 4.วชิราลงกรณ์ 5.รัชชประภา
- ลำปาว 7.ลุมพินี 8.บางยาง 9.สิรินธร 10.ป่าสัก

รายงานสถานการณ์น้ำ  
รายลุ่มน้ำ





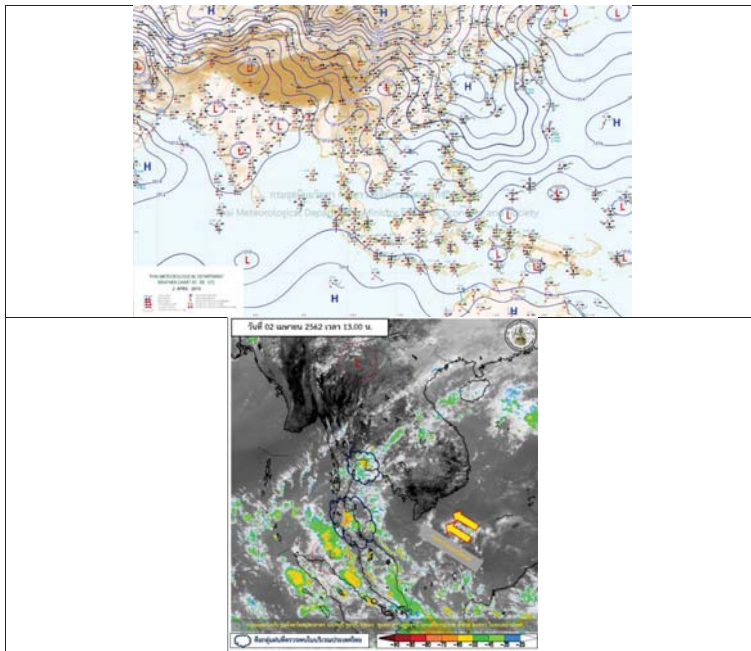
## รายงานสถานการณ์น้ำและคาดการณ์น้ำในพื้นที่ ลุ่มน้ำโขง-ชี-มูล วันที่ 2 เมษายน 2562

### 1. พยากรณ์อากาศ

#### ตารางที่ 1 พยากรณ์อากาศ

|                       |   |
|-----------------------|---|
| ภาคตะวันออกเฉียงเหนือ | อากาศร้อนในตอนกลางวัน โดยมีพายุฝนฟ้าคะนอง ร้อยละ 30 ของพื้นที่ กับมีลมกระโชกแรงและมีลูกเห็บตกบางแห่ง ส่วนมากบริเวณจังหวัดเลย หนองบัวลำภู ชัยภูมิ นครราชสีมา บุรีรัมย์ และสุรินทร์ |
|                       | อุณหภูมิต่ำสุด 23 - 25 องศาเซลเซียส   |
|                       | อุณหภูมิสูงสุด 35 - 37 องศาเซลเซียส   |

ที่มา : [https://www.tmd.go.th/daily\\_forecast.php](https://www.tmd.go.th/daily_forecast.php)



รูปที่ 1 พยากรณ์อากาศ วันที่ 2 เม.ย. 2562



### 2. สรุประดับน้ำรายวัน

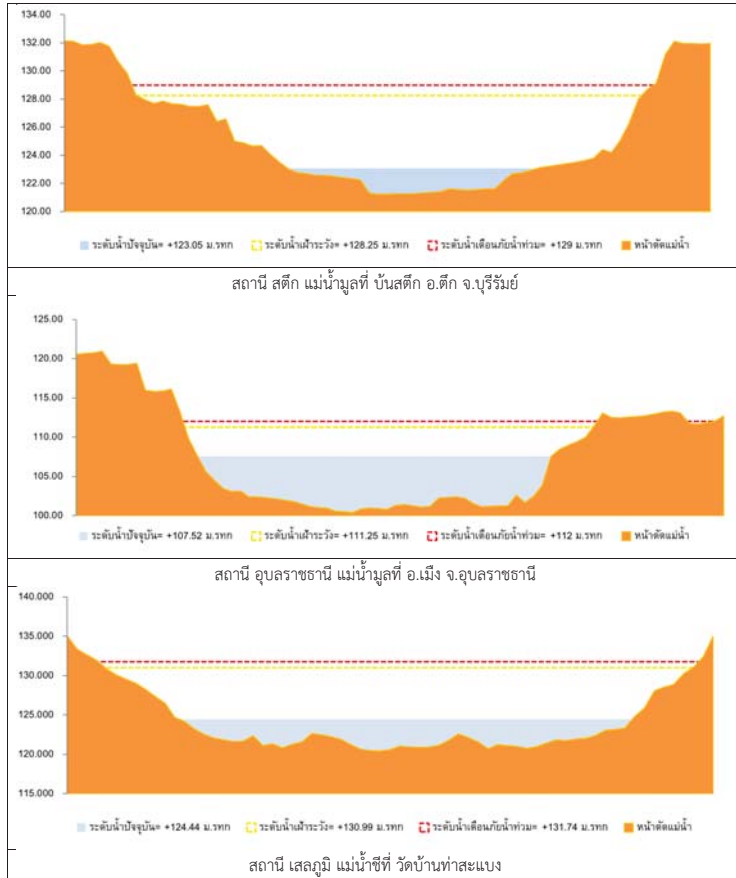
หมายเหตุ: แนวโน้มทิศทางของระดับน้ำใน 3 วัน

| ลำดับที่ | สถานี  | พื้นที่   | ระดับน้ำเดิม (ม.ทก.) |         | 24ชม.-62 |         |         |         |         |        | ระดับน้ำพยากรณ์ (ม.ทก.) |        |        |        |        |  |
|----------|--------|---|----------------------|---------|----------|---------|---------|---------|---------|--------|-------------------------|--------|--------|--------|--------|--|
|          |        |   | ค่า H                | ค่า HHI | 27.4.62  | 28.4.62 | 29.4.62 | 30.4.62 | 31.4.62 | 1.5.62 | 2.5.62                  | 3.5.62 | 4.5.62 | 5.5.62 |        |  |
| 1        | น้ำชี  | เขื่อนลำนางรอง อ.เมือง จ.มหาสารคาม โกลีตาณี E.66A | 137.65               | 138.40  | 129.72   | 129.74  | 129.74  | 129.74  | 129.81  | 129.95 | 130.13                  | 130.25 | 130.27 | 130.21 | 130.30 |  |
| 2        | น้ำชี  | กบ.มหาสารคาม โกลีตาณี E.20A                       | 121.25               | 122.00  | 114.76   | 114.84  | 114.84  | 114.86  | 114.86  | 114.87 | 114.84                  | 114.84 | 113.24 | 113.09 | 113.53 |  |
| 3        | น้ำชี  | เขื่อนลำนางรอง โกลีตาณี E.18                      | 130.99               | 131.74  | 123.03   | 123.09  | 123.14  | 123.15  | 123.03  | 123.03 | 123.23                  | 123.23 | 129.40 | 123.39 | 123.38 |  |
| 4        | น้ำชี  | อ.โพนทราย โกลีตาณี E.91                           | 148.95               | 149.70  | 139.49   | 139.49  | 139.48  | 139.47  | 139.47  | 139.47 | 139.47                  | 139.48 | 139.40 | 139.53 | 139.69 |  |
| 5        | น้ำมูล | เขื่อนลำนางรอง อ.สตึก จ.บุรีรัมย์ โกลีตาณี M.6A   | 128.25               | 129.00  | 123.00   | 123.00  | 123.00  | 123.00  | 123.00  | 123.00 | 123.00                  | 123.00 | 123.58 | 123.01 | 122.90 |  |
| 6        | น้ำมูล | อ.สีดา จ.อุตรดิตถ์ โกลีตาณี M.7                   | 111.25               | 112.00  | 106.53   | 106.51  | 106.48  | 106.46  | 106.46  | 106.45 | 106.42                  | 106.42 | 106.45 | 106.35 | 106.19 |  |

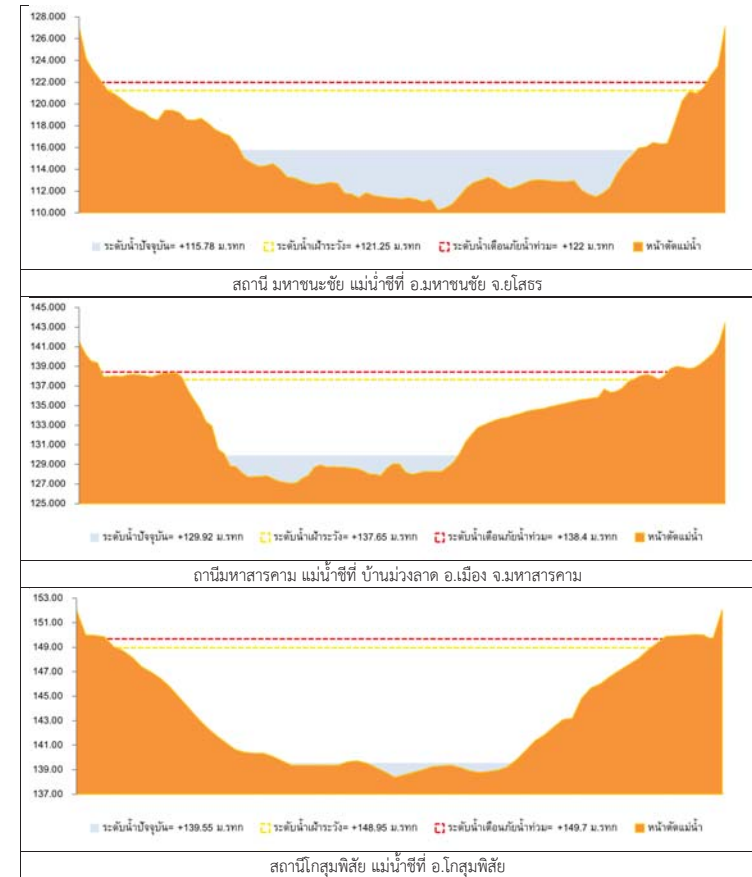
หมายเหตุ: -H ระดับน้ำจุดเริ่มต้นสถานี  
-HHI ระดับน้ำจุดสูงสุดสถานี



## 2.1 ระดับน้ำในลำน้ำ



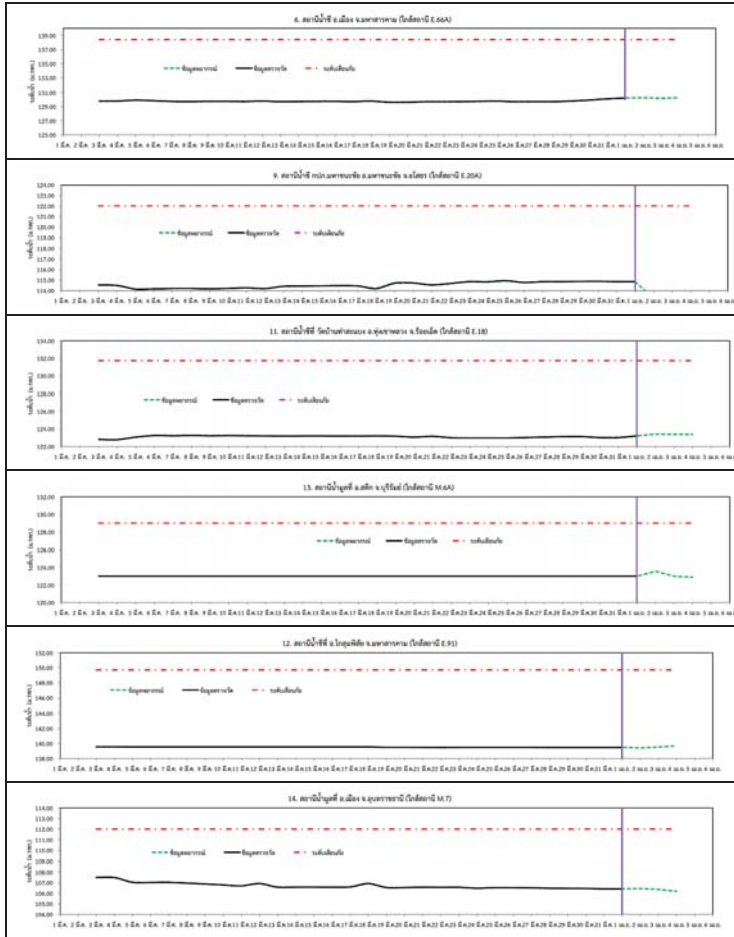
รูปที่ 2 กราฟระดับน้ำในลำน้ำ



รูปที่ 2 กราฟระดับน้ำในลำน้ำ (ต่อ)



### 3. ผลการวิเคราะห์สถานการณ์น้ำ



รูปที่ 3 กราฟระดับน้ำย้อนหลัง 30 วัน และค่าพยากรณ์



### 4. สรุปสถานการณ์ ระดับน้ำอยู่ในเกณฑ์ปกติ





# โครงการพัฒนาระบบพยากรณ์และเตือนภัยทรัพยากรน้ำ

ศูนย์ป้องกันวิกฤติน้ำ กรมทรัพยากรน้ำ กระทรวงทรัพยากรธรรมชาติและสิ่งแวดล้อม

180 ถนนพระรามที่ 6 ซอย 34 แขวงสามเสนใน เขตพญาไท กรุงเทพมหานคร 10400 โทรศัพท์ 0 2271 6000

http://tele-pwps.dwr.go.th



# โครงการพัฒนาระบบพยากรณ์และเตือนภัยทรัพยากรน้ำ

ศูนย์ป้องกันวิกฤติน้ำ กรมทรัพยากรน้ำ กระทรวงทรัพยากรธรรมชาติและสิ่งแวดล้อม

180 ถนนพระรามที่ 6 ซอย 34 แขวงสามเสนใน เขตพญาไท กรุงเทพมหานคร 10400 โทรศัพท์ 0 2271 6000

http://tele-pwps.dwr.go.th



## รายงานสถานการณ์น้ำลุ่มน้ำปิง วันที่ 2 เมษายน 2562

### 1) สภาพภูมิอากาศ (ที่มา : กรมอุตุนิยมวิทยา)

#### ลักษณะอากาศทั่วไป


พยากรณ์อากาศ 24 ชั่วโมงข้างหน้า บริเวณภาคเหนือตอนล่าง ภาคตะวันออกเฉียงเหนือ ภาคตะวันออก ภาคกลาง รวมทั้งกรุงเทพมหานครและปริมณฑลมีพายุฤดูร้อนเกิดขึ้น โดยมีลักษณะของพายุฝนฟ้าคะนอง ลมกระโชกแรง และลูกเห็บตกบางแห่ง รวมถึงฟ้าผ่า ขอให้ประชาชนในบริเวณดังกล่าวระวังอันตรายจากพายุฤดูร้อนที่จะเกิดขึ้น โดยหลีกเลี่ยงการอยู่ในที่โล่งแจ้ง ใต้ต้นไม้ใหญ่ สิ่งปลูกสร้าง และป้ายโฆษณาที่ไม่แข็งแรง รวมถึงอันตรายจากฟ้าผ่า

เกษตรกรควรเตรียมการป้องกันและระวังความเสียหายที่จะเกิดต่อผลผลิตทางการเกษตรไว้ด้วย

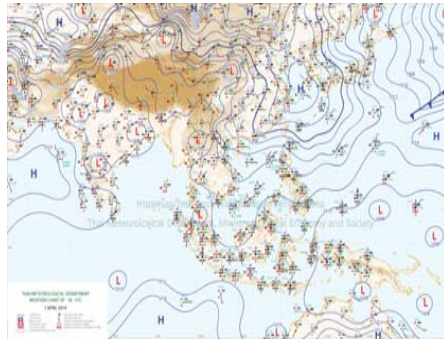
สำหรับภาคใต้มีฝนฟ้าคะนองบางแห่งและมีลมกระโชกแรง ขอให้ประชาชนบริเวณภาคใต้ระวังอันตรายจากลมกระโชกแรงไว้ด้วย

#### สภาพอากาศภาคเหนือ ( เวลา 06:00 น.วันนี้ - 06:00 น.วันพรุ่งนี้ )

อากาศร้อนถึงร้อนจัดในตอนกลางวัน โดยมีพายุฝนฟ้าคะนอง ร้อยละ 20 ของพื้นที่ กับมีลมกระโชกแรง และมีลูกเห็บตกบางแห่ง ส่วนมากบริเวณจังหวัดน่าน แพร่ อุดรดิตถ์ สุโขทัย ตาก กำแพงเพชร พิจิตร และเพชรบูรณ์ อุณหภูมิต่ำสุด 16-24 องศาเซลเซียส อุณหภูมิสูงสุด 34-40 องศาเซลเซียส ลมใต้ ความเร็ว 15-20 กม./ชม.



ภาพถ่ายดาวเทียม



แผนที่อากาศ

### 2) สรุปสถานการณ์ฝน

สรุปสถานการณ์ฝนในพื้นที่ลุ่มน้ำปิง จากข้อมูลตรวจวัดปริมาณน้ำฝนของสถานีโทรมาตร โครงการพัฒนาระบบพยากรณ์และเตือนภัยทรัพยากรน้ำ กรมทรัพยากรน้ำ สหสม 24 ชั่วโมง ระหว่างวันที่ 01 เมษายน 2562 เวลา 07:00 น. ถึง วันที่ 02 เมษายน 2562 เวลา 07:00 น. และข้อมูลคาดการณ์ปริมาณน้ำฝนสะสม จากการประมวลผลข้อมูลภาพ NWP-WRF Model กรมอุตุนิยมวิทยา ดังแสดงในตาราง

| สถานีโทรมาตร                    | ที่ตั้ง                             | ปริมาณฝนตรวจวัดสะสม (ม.ม.) |       |          | ปริมาณฝนสะสมคาดการณ์ล่วงหน้า (ม.ม.) |          |       |
|---------------------------------|-------------------------------------|----------------------------|-------|----------|-------------------------------------|----------|-------|
|                                 |                                     | 3 วัน                      | 2 วัน | เมื่อวาน | วันนี้                              | พรุ่งนี้ | 3 วัน |
| 061503T น้ำแม่ต้นที่บ้านคอย     | ต.ยางเปียง อ.อมก๋อย จ.เชียงใหม่     | 0.00                       | 0.00  | 0.00     | 29.00                               | 89.50    | 89.50 |
| 062002T โรงเรียนบ้านโป่งน้ำร้อน | ต.โป่งน้ำร้อน อ.คลองลาน จ.กำแพงเพชร | 0.00                       | 0.00  | 0.00     | 45.83                               | 83.88    | 83.88 |
| 060813T โรงเรียนวัดชัยเมิน      | ต.ชัยเมิน อ.สะเมิง จ.เชียงใหม่      | 0.00                       | 0.00  | 0.00     | 2.92                                | 30.98    | 30.98 |

## รายงานสถานการณ์น้ำลุ่มน้ำปิง วันที่ 2 เมษายน 2562

| สถานีโทรมาตร                    | ที่ตั้ง                              | ปริมาณฝนตรวจวัดสะสม (ม.ม.) |       |          | ปริมาณฝนสะสมคาดการณ์ล่วงหน้า (ม.ม.) |          |        |
|---------------------------------|--------------------------------------|----------------------------|-------|----------|-------------------------------------|----------|--------|
|                                 |                                      | 3 วัน                      | 2 วัน | เมื่อวาน | วันนี้                              | พรุ่งนี้ | 3 วัน  |
| 060710T โรงเรียนแม่ตะไคร้       | ต.แม่ทาเหนือ อ.แม่ออน จ.เชียงใหม่    | 0.00                       | 0.00  | 0.00     | 14.93                               | 37.37    | 37.37  |
| 060906T โรงเรียนบ้านนาทราย      | ต.นาทราย อ.ลี้ จ.ลำพูน               | 0.00                       | 0.00  | 0.00     | 37.52                               | 79.40    | 79.40  |
| 061902T โรงเรียนบ้านหนองกระทุ่ม | ต.โป่งแดง อ.เมือง จ.ตาก              | 0.00                       | 0.00  | 0.00     | 20.53                               | 42.64    | 42.64  |
| 061103T รพ.สบ.บ้านแอ่งจัตสร     | ต.บ้านแอ่ง อ.ดอยเต่า จ.เชียงใหม่     | 0.00                       | 0.00  | 0.00     | 40.83                               | 55.83    | 55.83  |
| 060814T น้ำแม่จางที่บ้านท่าโป่ง | ต.บ้านแม่ อ.สันป่าตอง จ.เชียงใหม่    | 0.00                       | 0.00  | 0.00     | 0.00                                | 13.13    | 13.13  |
| 060711T โรงเรียนวัดห้วยแก้ว     | ต.ห้วยแก้ว อ.แม่ออน จ.เชียงใหม่      | 0.00                       | 0.00  | 0.00     | 8.08                                | 25.00    | 25.00  |
| 060907T โรงเรียนบ้านปางเมอลอบ   | ต.ทาเมอลอบ อ.เมทา จ.ลำพูน            | 0.00                       | 0.00  | 0.00     | 27.94                               | 51.09    | 51.09  |
| 062025T โรงเรียนบ้านทุ่งข้าวพวง | ต.ทุ่งข้าวพวง อ.เชียงดาว จ.เชียงใหม่ | 0.00                       | 0.00  | 0.00     | 10.00                               | 24.91    | 24.91  |
| 060306T โรงเรียนพร้าวบูรพา      | ต.เวียง อ.พร้าว จ.เชียงใหม่          | 0.00                       | 0.00  | 0.00     | 34.67                               | 90.00    | 93.50  |
| 061207T โรงเรียนบ้านแมงจากร     | ต.แมงจากร อ.แมงเมย จ.เชียงใหม่       | 0.00                       | 0.00  | 0.00     | 8.06                                | 47.84    | 47.84  |
| 061206T น้ำแม่แจ่มที่บ้านทัพ    | ต.ท่ามา อ.แมงเมย จ.เชียงใหม่         | 0.00                       | 0.00  | 0.00     | 48.34                               | 128.04   | 128.04 |

\*\*หมายเหตุ : ปริมาณฝนสะสมคาดการณ์ ได้จากการประมวลผลและคำนวณข้อมูลภาพจาก NWP-WRF Model กรมอุตุนิยมวิทยา\*\*

### 3) สรุประดับน้ำรายวัน

สรุปสถานการณ์น้ำในพื้นที่ลุ่มน้ำปิง จากข้อมูลตรวจวัดระดับน้ำของสถานีโทรมาตรโครงการพัฒนาระบบพยากรณ์และเตือนภัยทรัพยากรน้ำ กรมทรัพยากรน้ำ ณ เวลา 07:00 น. ของวันที่ 02 เมษายน 2562 และข้อมูลระดับน้ำคาดการณ์จากแบบจำลองทางคณิตศาสตร์ ดังแสดงในตาราง

| สถานีโทรมาตร                           | ที่ตั้ง                            | ระดับเตือนภัย | ระดับน้ำตรวจวัด (ม.รทก) |        | ระดับน้ำคาดการณ์ล่วงหน้า |        |        |         |
|--|------------------------------------|---------------|-------------------------|--------|--------------------------|--------|--------|---------|
|  |                                    |               | เมื่อวาน                | วันนี้ | 1 วัน                    | 2 วัน  | 3 วัน  | แนวโน้ม |
| 060109T แม่น้ำปิงที่บ้านสบอ            | ต.แม่ขะ อ.เชียงดาว จ.เชียงใหม่     | 372.444       | 368.64                  | 368.64 | 368.64                   | 368.64 | 368.64 | คงที่   |
| 060905T น้ำแม่สีที่อำเภอสี             | ต.สี อ.ลี้ จ.ลำพูน                 | 468.686       | 462.55                  | 462.54 | 462.54                   | 462.54 | 462.54 | คงที่   |
| 061503T น้ำแม่ต้นที่บ้านคอย            | ต.ยางเปียง อ.อมก๋อย จ.เชียงใหม่    | 792.425       | 788.01                  | 788.04 | 788.04                   | 788.04 | 788.04 | คงที่   |
| 061401T น้ำแม่หาดที่บ้านโป่งทุ่ง       | ต.โป่งทุ่ง อ.ดอยเต่า จ.เชียงใหม่   | 313.195       | 309.54                  | 309.56 | 309.56                   | 309.56 | 309.55 | คงที่   |
| 061901T คลองแม่ระกาที่บ้านวังชะโอน     | ต.ท่าไม้ อ.พรหมกระต่าย จ.กำแพงเพชร | 92.706        | 89.30                   | 89.30  | 89.30                    | 89.30  | 89.30  | คงที่   |
| 061701T ห้วยแม่ท้อที่อำเภอเมืองตาก     | ต.แม่ท้อ อ.เมืองตาก จ.ตาก          | 109.236       | 106.11                  | 106.29 | 106.29                   | 106.29 | 106.29 | คงที่   |
| 061801T คลองวังเจ้าที่บ้านคลองลึก      | ต.เวียงทอง อ.วังเจ้า จ.ตาก         | 114.159       | 109.95                  | 109.97 | 109.97                   | 109.97 | 109.97 | คงที่   |
| 062001T คลองสวนหมากที่บ้านน้ำโห่ง      | ต.ทาขุนราม อ.เมือง จ.กำแพงเพชร     | 83.383        | 79.89                   | 79.89  | 79.89                    | 79.89  | 79.89  | คงที่   |
| 060110T แม่น้ำปิงที่บ้านบางแก้ว        | ต.บางแก้ว อ.บรรพตพิสัย จ.นครสวรรค์ | 40.374        | 37.11                   | 37.11  | 36.99                    | 36.90  | 36.85  | คงที่   |
| 060111T แม่น้ำปิงที่บ้านป่ากร้อห้วยจี้ | ต.ตากออก อ.บ้านตาก จ.ตาก           | 119.165       | 118.10                  | 117.96 | 117.96                   | 117.96 | 117.96 | คงที่   |
| 060305T น้ำแม่ตั้งที่บ้านโป่งบัวบาน    | ต.แม่ปิง อ.พร้าว จ.เชียงใหม่       | 401.724       | 396.69                  | 396.80 | 396.80                   | 396.80 | 396.80 | คงที่   |



# โครงการพัฒนาระบบพยากรณ์และเตือนภัยทรัพยากรน้ำ

ศูนย์ป้องกันวิกฤติน้ำ กรมทรัพยากรน้ำ กระทรวงทรัพยากรธรรมชาติและสิ่งแวดล้อม

180 ถนนพระรามที่ 6 ซอย 34 แขวงสามเสนใน เขตพญาไท กรุงเทพมหานคร 10400 โทรศัพท์ 0 2271 6000

http://tele-pwps.dwr.go.th



# โครงการพัฒนาระบบพยากรณ์และเตือนภัยทรัพยากรน้ำ

ศูนย์ป้องกันวิกฤติน้ำ กรมทรัพยากรน้ำ กระทรวงทรัพยากรธรรมชาติและสิ่งแวดล้อม

180 ถนนพระรามที่ 6 ซอย 34 แขวงสามเสนใน เขตพญาไท กรุงเทพมหานคร 10400 โทรศัพท์ 0 2271 6000

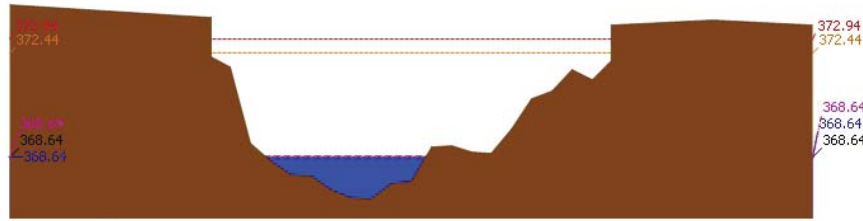
http://tele-pwps.dwr.go.th



รายงานสถานการณ์น้ำลุ่มน้ำปิง วันที่ 2 เมษายน 2562

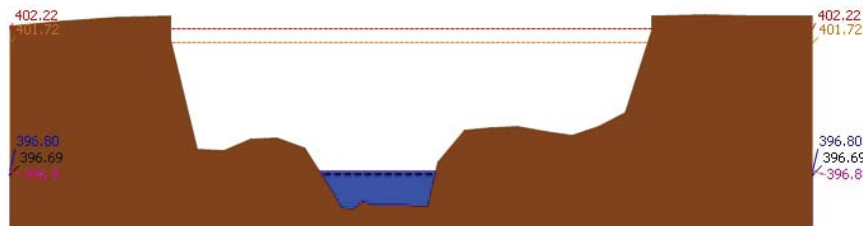
| สถานีโทรมาตร                    | ที่ตั้ง                           | ระดับเตือนภัย | ระดับน้ำตรวจวัด (ม.รทก) |        | ระดับน้ำคาดการณ์ล่วงหน้า |        |        |         |
|---------------------------------|-----------------------------------|---------------|-------------------------|--------|--------------------------|--------|--------|---------|
|                                 |                                   |               | เมื่อวาน                | วันนี้ | 1 วัน                    | 2 วัน  | 3 วัน  | แนวโน้ม |
| 060814T น้ำแม่ขานที่บ้านท่าโป่ง | ต.บ้านแม่ อ.สันป่าตอง จ.เชียงใหม่ | 312.826       | 307.61                  | 307.61 | 307.61                   | 307.61 | 307.61 | คงที่   |
| 061206T น้ำแม่แจ่มที่บ้านทัพ    | ต.ท่าผา อ.แม่แจ่ม จ.เชียงใหม่     | 470.269       | 466.80                  | 466.78 | 466.78                   | 466.78 | 466.78 | คงที่   |
| 060709T น้ำแม่กวงที่ลำพูน       | ต.เวียงยอง อ.เมือง จ.ลำพูน        | 294.671       | 290.49                  | 290.53 | 290.53                   | 290.53 | 290.53 | คงที่   |

### 3.1) ระดับน้ำในลำน้ำ



ระดับปัจจุบัน ระดับวิกฤติ ระดับฝาระวัง เมื่อวาน 7:00 น. คาดการณ์ล่วงหน้า 1 วัน

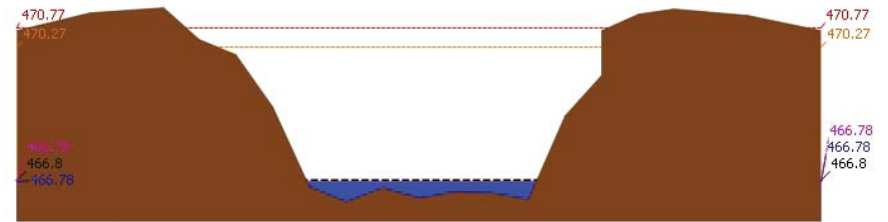
สถานี 060109T แม่ น้ำปิงที่บ้านสบฮ้อ ต.แม่บะ อ.เชียงดาว จ.เชียงใหม่ ระดับน้ำ 368.64 ม.รทก.



ระดับปัจจุบัน ระดับวิกฤติ ระดับฝาระวัง เมื่อวาน 7:00 น. คาดการณ์ล่วงหน้า 1 วัน

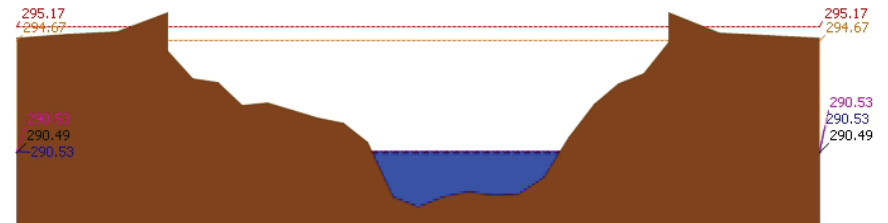
สถานี 060305T แม่ น้ำปิงที่บ้านโป่งบ้าน ต.แม่ปิง อ.พร้าว จ.เชียงใหม่ ระดับน้ำ 396.80 ม.รทก.

รายงานสถานการณ์น้ำลุ่มน้ำปิง วันที่ 2 เมษายน 2562




ระดับปัจจุบัน ระดับวิกฤติ ระดับฝาระวัง เมื่อวาน 7:00 น. คาดการณ์ล่วงหน้า 1 วัน

สถานี 061206T น้ำแม่แจ่มที่บ้านทัพ ต.ท่าผา อ.แม่แจ่ม จ.เชียงใหม่ ระดับน้ำ 466.78 ม.รทก.



ระดับปัจจุบัน ระดับวิกฤติ ระดับฝาระวัง เมื่อวาน 7:00 น. คาดการณ์ล่วงหน้า 1 วัน

สถานี 060709T น้ำแม่กวงที่ลำพูน ต.เวียงยอง อ.เมือง จ.ลำพูน ระดับน้ำ 290.53 ม.รทก.



ระดับปัจจุบัน ระดับวิกฤติ ระดับฝาระวัง เมื่อวาน 7:00 น. คาดการณ์ล่วงหน้า 1 วัน

สถานี 060905T แม่ น้ำปิงที่ท่ากออสี ต.อ.สี อ.ลำพูน ระดับน้ำ 462.54 ม.รทก.



# โครงการพัฒนาระบบพยากรณ์และเตือนภัยทรัพยากรน้ำ

ศูนย์ป้องกันวิกฤติน้ำ กรมทรัพยากรน้ำ กระทรวงทรัพยากรธรรมชาติและสิ่งแวดล้อม

180 ถนนพระรามที่ 6 ซอย 34 แขวงสามเสนใน เขตพญาไท กรุงเทพมหานคร 10400 โทรศัพท์ 0 2271 6000

<http://tele-pwps.dwr.go.th>



# โครงการพัฒนาระบบพยากรณ์และเตือนภัยทรัพยากรน้ำ

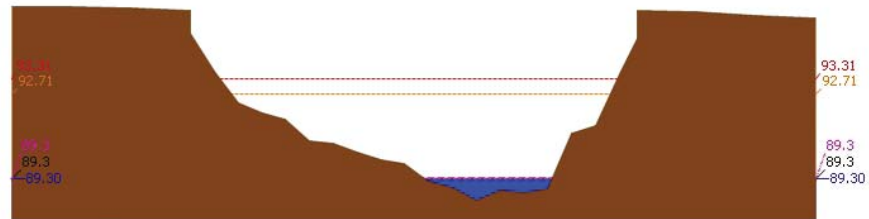
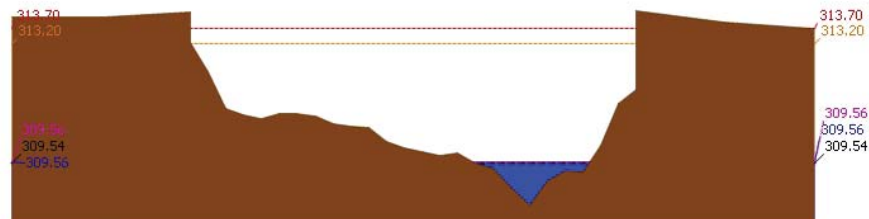
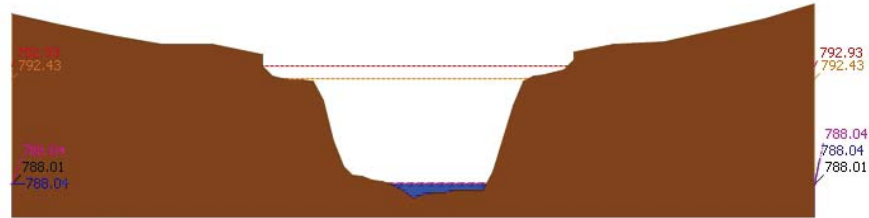
ศูนย์ป้องกันวิกฤติน้ำ กรมทรัพยากรน้ำ กระทรวงทรัพยากรธรรมชาติและสิ่งแวดล้อม

180 ถนนพระรามที่ 6 ซอย 34 แขวงสามเสนใน เขตพญาไท กรุงเทพมหานคร 10400 โทรศัพท์ 0 2271 6000

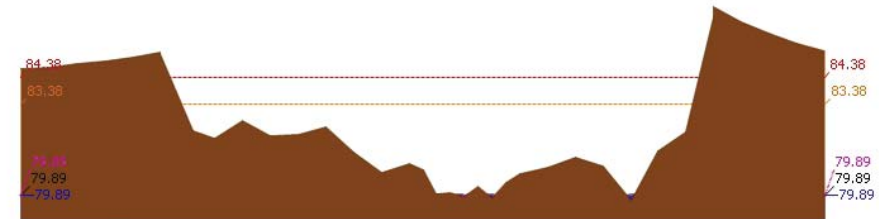
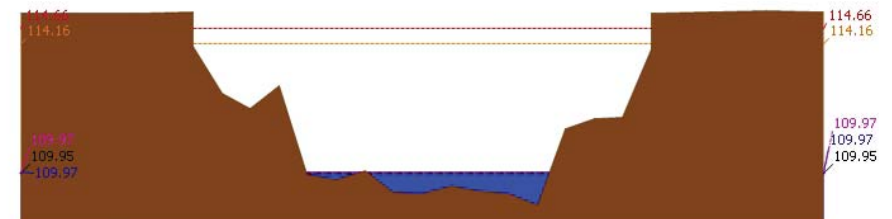
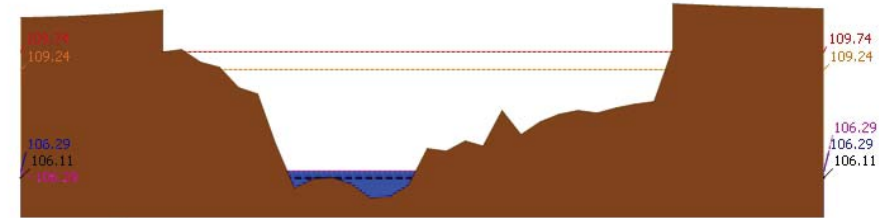
<http://tele-pwps.dwr.go.th>



รายงานสถานการณ์น้ำลุ่มน้ำปิง วันที่ 2 เมษายน 2562



รายงานสถานการณ์น้ำลุ่มน้ำปิง วันที่ 2 เมษายน 2562





# โครงการพัฒนาระบบพยากรณ์และเตือนภัยทรัพยากรน้ำ

ศูนย์ป้องกันวิกฤติน้ำ กรมทรัพยากรน้ำ กระทรวงทรัพยากรธรรมชาติและสิ่งแวดล้อม  
180 ถนนพระรามที่ 6 ซอย 34 แขวงสามเสนใน เขตพญาไท กรุงเทพมหานคร 10400 โทรศัพท์ 0 2271 6000  
http://tele-pwps.dwr.go.th

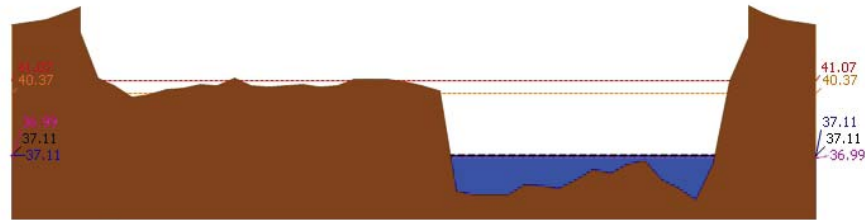


# โครงการพัฒนาระบบพยากรณ์และเตือนภัยทรัพยากรน้ำ


ศูนย์ป้องกันวิกฤติน้ำ กรมทรัพยากรน้ำ กระทรวงทรัพยากรธรรมชาติและสิ่งแวดล้อม  
180 ถนนพระรามที่ 6 ซอย 34 แขวงสามเสนใน เขตพญาไท กรุงเทพมหานคร 10400 โทรศัพท์ 0 2271 6000  
http://tele-pwps.dwr.go.th



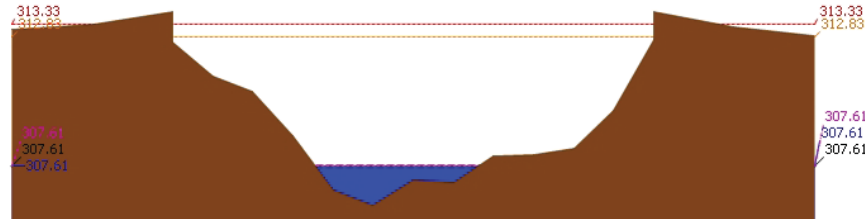
รายงานสถานการณ์น้ำลุ่มน้ำปิง วันที่ 2 เมษายน 2562



สถานี 060110T แม่น้ำปิงที่บ้านบางแก้ว ต.บางแก้ว อ.บรรพตพิสัย จ.นครสวรรค์ ระดับน้ำ 37.11 ม.รทก.




สถานี 060111T แม่น้ำปิงที่บ้านปากร่องห้วยจี่ ต.ตากออก อ.บ้านตาก จ.ตาก ระดับน้ำ 117.96 ม.รทก.



สถานี 060814T น้ำแม่ฆานที่บ้านท่าโป่ง ต.บ้านแม่ อ.สันป่าตอง จ.เชียงใหม่ ระดับน้ำ 307.61 ม.รทก.

3.2) ภาพสถานการณ์น้ำจากกล้อง CCTV

รายงานสถานการณ์น้ำลุ่มน้ำปิง วันที่ 2 เมษายน 2562



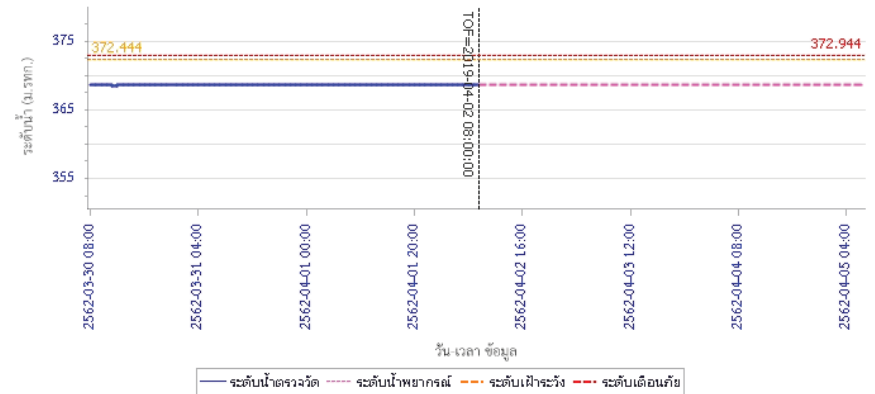
แม่น้ำปิงที่บ้านปากร่องห้วยจี่ ต.ตากออก อ.บ้านตาก จ.ตาก



แม่น้ำปิงที่บ้านบางแก้ว ต.บางแก้ว อ.บรรพตพิสัย จ.นครสวรรค์

## 4) ผลการวิเคราะห์สถานการณ์น้ำ

ผลการคำนวณระดับน้ำ สถานี 060109T แม่น้ำปิงที่บ้านสบอ้อ ต.แม่ระ อ.เชียงดาว จ.เชียงใหม่





# โครงการพัฒนาระบบพยากรณ์และเตือนภัยทรัพยากรน้ำ

ศูนย์ป้องกันวิกฤติน้ำ กรมทรัพยากรน้ำ กระทรวงทรัพยากรธรรมชาติและสิ่งแวดล้อม

180 ถนนพระรามที่ 6 ซอย 34 แขวงสามเสนใน เขตพญาไท กรุงเทพมหานคร 10400 โทรศัพท์ 0 2271 6000

http://tele-pwps.dwr.go.th



# โครงการพัฒนาระบบพยากรณ์และเตือนภัยทรัพยากรน้ำ

ศูนย์ป้องกันวิกฤติน้ำ กรมทรัพยากรน้ำ กระทรวงทรัพยากรธรรมชาติและสิ่งแวดล้อม

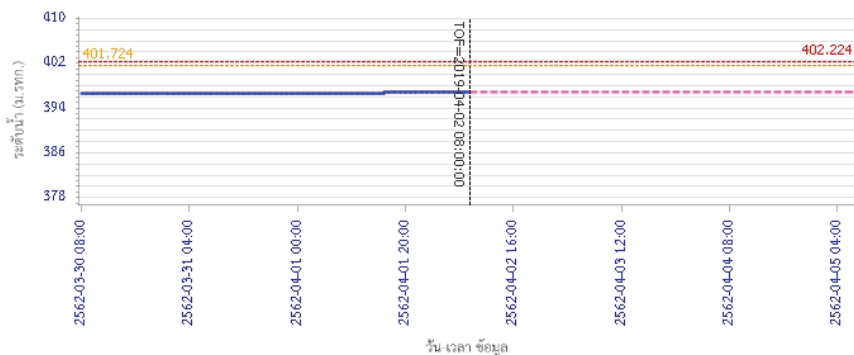
180 ถนนพระรามที่ 6 ซอย 34 แขวงสามเสนใน เขตพญาไท กรุงเทพมหานคร 10400 โทรศัพท์ 0 2271 6000

http://tele-pwps.dwr.go.th



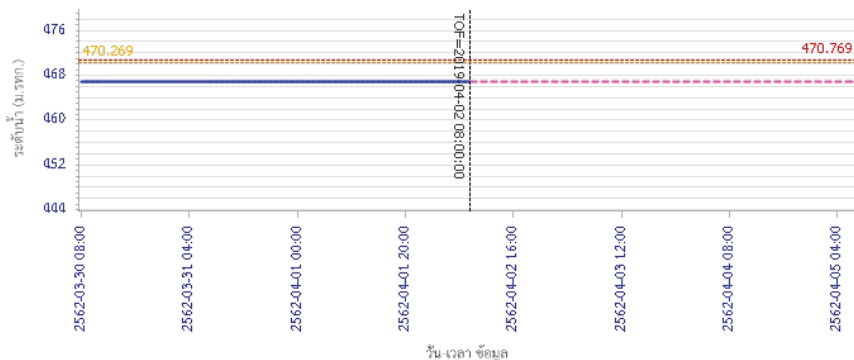
## รายงานสถานการณ์น้ำลุ่มน้ำปิง วันที่ 2 เมษายน 2562

ผลการคำนวณระดับน้ำ สถานี 060305T น้ำแม่จิดที่บ้านโป่งบัวบาน ต.แม่ปิง อ.พริ้ว จ.เชียงใหม่



— ระดับน้ำตรวจวัด 
 --- ระดับน้ำพยากรณ์ 
 --- ระดับน้ำระวัง 
 --- ระดับเตือนภัย

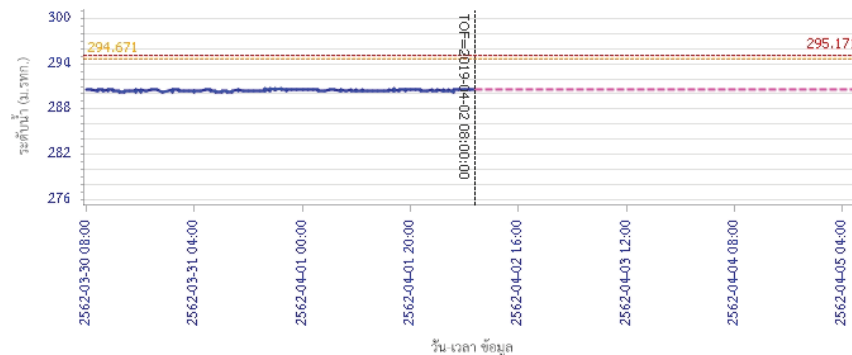
ผลการคำนวณระดับน้ำ สถานี 061206T น้ำแม่แจ่มที่บ้านทัพ ต.ท่าผา อ.แม่แจ่ม จ.เชียงใหม่



— ระดับน้ำตรวจวัด 
 --- ระดับน้ำพยากรณ์ 
 --- ระดับน้ำระวัง 
 --- ระดับเตือนภัย

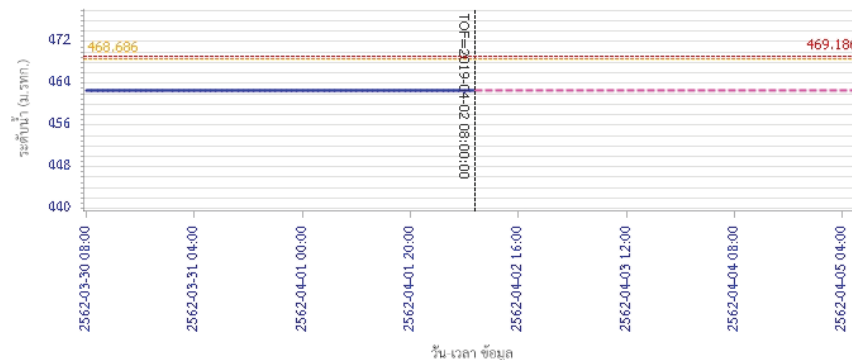
## รายงานสถานการณ์น้ำลุ่มน้ำปิง วันที่ 2 เมษายน 2562

ผลการคำนวณระดับน้ำ สถานี 060709T น้ำแม่กวางที่สำหูน ต.เวียงยอง อ.เมือง จ.ลำพูน



— ระดับน้ำตรวจวัด 
 --- ระดับน้ำพยากรณ์ 
 --- ระดับน้ำระวัง 
 --- ระดับเตือนภัย

ผลการคำนวณระดับน้ำ สถานี 060905T น้ำแม่สีที่อำเภอสี ต.สี อ.สี จ.ลำพูน



— ระดับน้ำตรวจวัด 
 --- ระดับน้ำพยากรณ์ 
 --- ระดับน้ำระวัง 
 --- ระดับเตือนภัย



# โครงการพัฒนาระบบพยากรณ์และเตือนภัยทรัพยากรน้ำ

ศูนย์ป้องกันวิกฤติน้ำ กรมทรัพยากรน้ำ กระทรวงทรัพยากรธรรมชาติและสิ่งแวดล้อม

180 ถนนพระรามที่ 6 ซอย 34 แขวงสามเสนใน เขตพญาไท กรุงเทพมหานคร 10400 โทรศัพท์ 0 2271 6000

http://tele-pwps.dwr.go.th



# โครงการพัฒนาระบบพยากรณ์และเตือนภัยทรัพยากรน้ำ

ศูนย์ป้องกันวิกฤติน้ำ กรมทรัพยากรน้ำ กระทรวงทรัพยากรธรรมชาติและสิ่งแวดล้อม

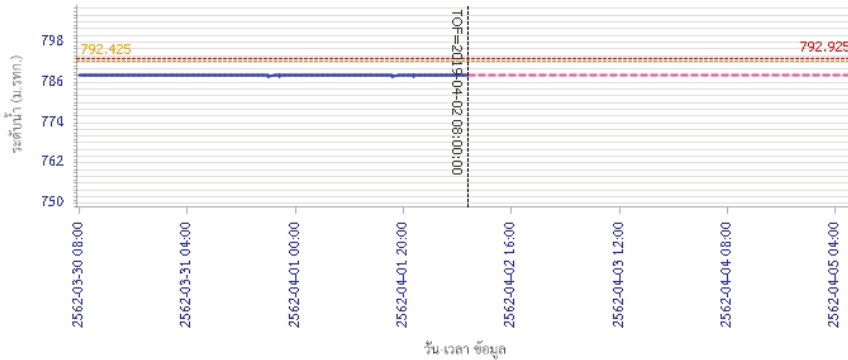
180 ถนนพระรามที่ 6 ซอย 34 แขวงสามเสนใน เขตพญาไท กรุงเทพมหานคร 10400 โทรศัพท์ 0 2271 6000

http://tele-pwps.dwr.go.th

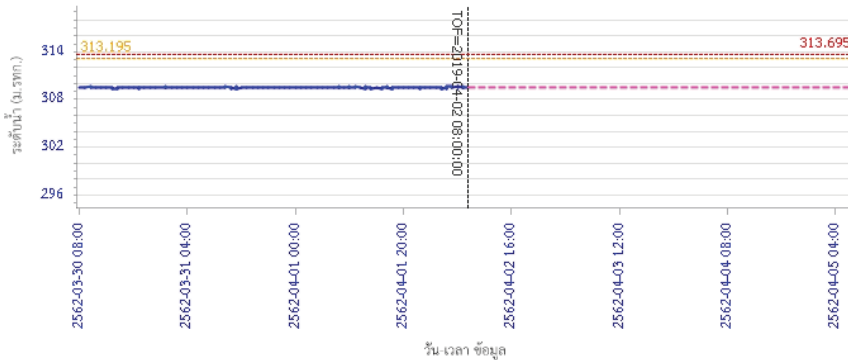


## รายงานสถานการณ์น้ำลุ่มน้ำปิง วันที่ 2 เมษายน 2562

ผลการคำนวณระดับน้ำ สถานี 061503T น้ำแม่ตื่นที่บ้านคอย ต.ยางเปียง อ.อมก๋อย จ.เชียงใหม่



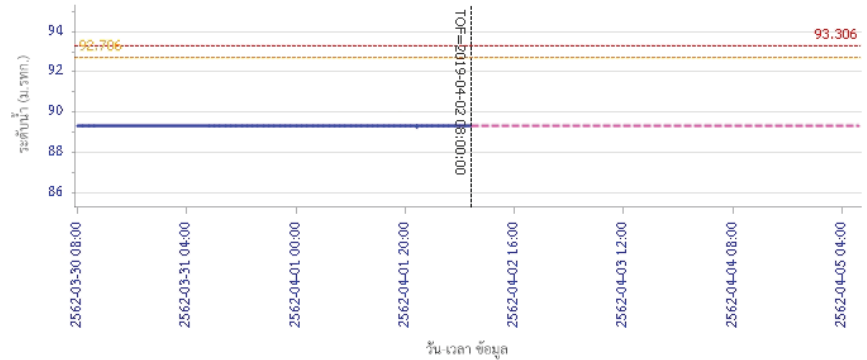
ผลการคำนวณระดับน้ำ สถานี 061401T น้ำแม่หาดที่บ้านโป่งทุ่ง ต.โป่งทุ่ง อ.ดอยเต่า จ.เชียงใหม่



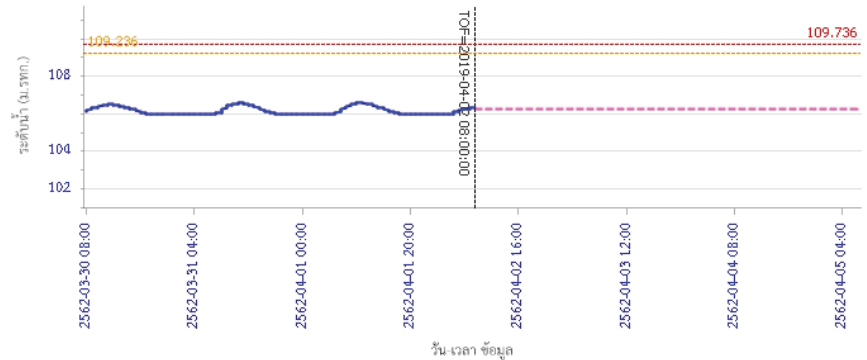
ผลการคำนวณระดับน้ำ สถานี 061701T ห้วยแม่หื้อที่อำเภอเมืองตาก ต.แม่หื้อ อ.เมืองตาก จ.ตาก

## รายงานสถานการณ์น้ำลุ่มน้ำปิง วันที่ 2 เมษายน 2562

ผลการคำนวณระดับน้ำ สถานี 061901T คลองแม่ระกาที่บ้านวังระเอน ต.ท่าไม้ อ.พรานกระต่าย จ.กำแพงเพชร



ผลการคำนวณระดับน้ำ สถานี 061701T ห้วยแม่หื้อที่อำเภอเมืองตาก ต.แม่หื้อ อ.เมืองตาก จ.ตาก



ผลการคำนวณระดับน้ำ สถานี 061701T ห้วยแม่หื้อที่อำเภอเมืองตาก ต.แม่หื้อ อ.เมืองตาก จ.ตาก



# โครงการพัฒนาระบบพยากรณ์และเตือนภัยทรัพยากรน้ำ

ศูนย์ป้องกันวิกฤติน้ำ กรมทรัพยากรน้ำ กระทรวงทรัพยากรธรรมชาติและสิ่งแวดล้อม

180 ถนนพระรามที่ 6 ซอย 34 แขวงสามเสนใน เขตพญาไท กรุงเทพมหานคร 10400 โทรศัพท์ 0 2271 6000

http://tele-pwps.dwr.go.th



# โครงการพัฒนาระบบพยากรณ์และเตือนภัยทรัพยากรน้ำ

ศูนย์ป้องกันวิกฤติน้ำ กรมทรัพยากรน้ำ กระทรวงทรัพยากรธรรมชาติและสิ่งแวดล้อม

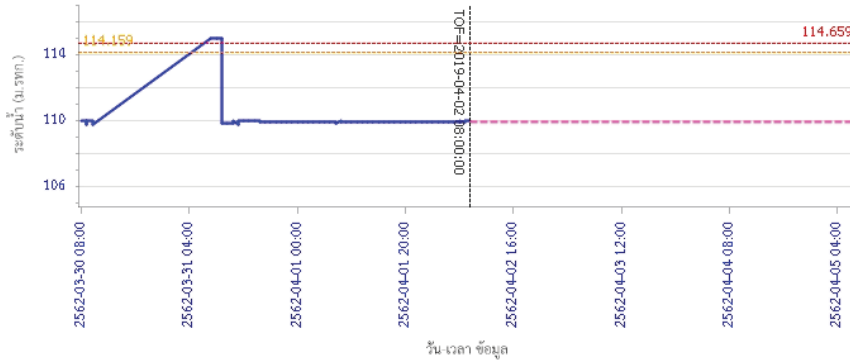
180 ถนนพระรามที่ 6 ซอย 34 แขวงสามเสนใน เขตพญาไท กรุงเทพมหานคร 10400 โทรศัพท์ 0 2271 6000

http://tele-pwps.dwr.go.th



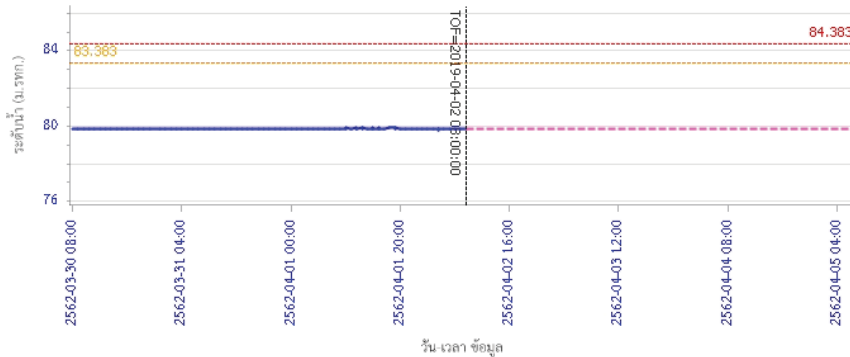
## รายงานสถานการณ์น้ำลุ่มน้ำปิง วันที่ 2 เมษายน 2562

ผลการคำนวณระดับน้ำ สถานี 061801T คลองวังเจ้าที่ป่าคลองลึก ต.เชียงทอง อ.วังเจ้า จ.ตาก



— ระดับน้ำตรวจวัด 
 --- ระดับน้ำพยากรณ์ 
 --- ระดับน้ำสำรอง 
 --- ระดับเตือนภัย

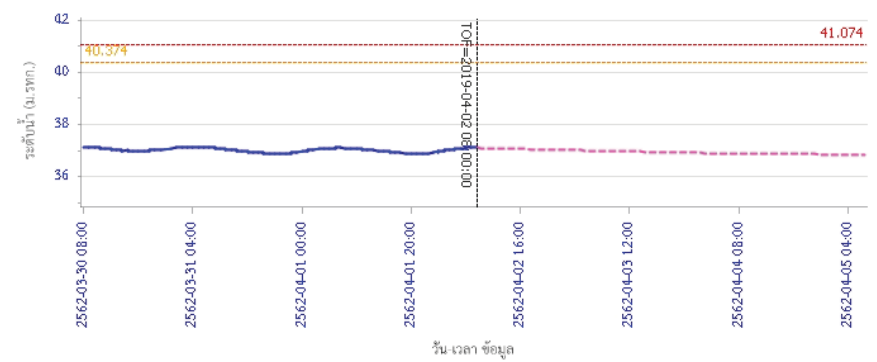
ผลการคำนวณระดับน้ำ สถานี 062001T คลองสวนหมากที่บ้านน้ำโห่ง ต.ท่าขุนราม อ.เมือง จ.กำแพงเพชร



— ระดับน้ำตรวจวัด 
 --- ระดับน้ำพยากรณ์ 
 --- ระดับน้ำสำรอง 
 --- ระดับเตือนภัย

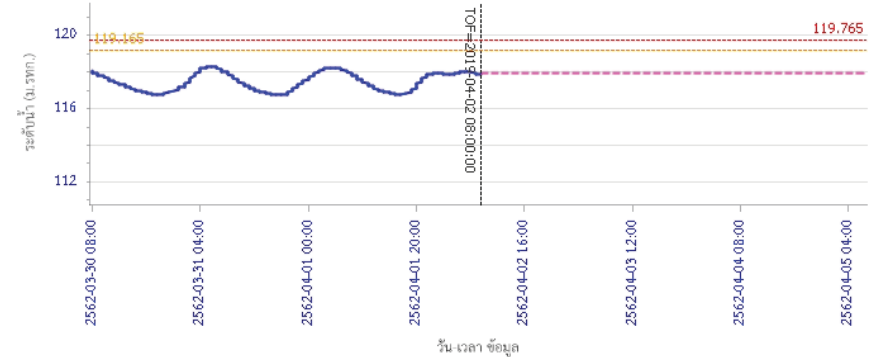
## รายงานสถานการณ์น้ำลุ่มน้ำปิง วันที่ 2 เมษายน 2562

ผลการคำนวณระดับน้ำ สถานี 060110T แม่น้ำปิงที่บ้านบางแก้ว ต.บางแก้ว อ.บรรพตพิสัย จ.นครสวรรค์



— ระดับน้ำตรวจวัด 
 --- ระดับน้ำพยากรณ์ 
 --- ระดับน้ำสำรอง 
 --- ระดับเตือนภัย

ผลการคำนวณระดับน้ำ สถานี 060111T แม่น้ำปิงที่บ้านปากห้องห้วยซี้ ต.ตากออก อ.บ้านตาก จ.ตาก



— ระดับน้ำตรวจวัด 
 --- ระดับน้ำพยากรณ์ 
 --- ระดับน้ำสำรอง 
 --- ระดับเตือนภัย



# โครงการพัฒนาระบบพยากรณ์และเตือนภัยทรัพยากรน้ำ

ศูนย์ป้องกันวิกฤติน้ำ กรมทรัพยากรน้ำ กระทรวงทรัพยากรธรรมชาติและสิ่งแวดล้อม

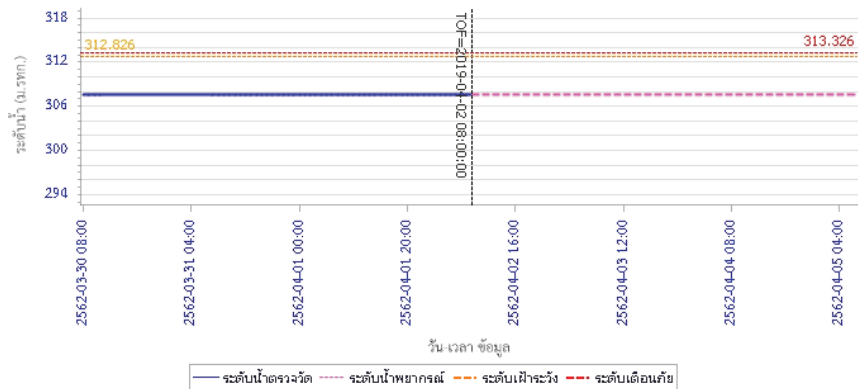
180 ถนนพระรามที่ 6 ซอย 34 แขวงสามเสนใน เขตพญาไท กรุงเทพมหานคร 10400 โทรศัพท์ 0 2271 6000

<http://tele-pwps.dwr.go.th>



## รายงานสถานการณ์น้ำลุ่มน้ำปิง วันที่ 2 เมษายน 2562

ผลการคำนวณระดับน้ำ สถานี 060814T บ้านเขานที่บ้านท่าโป่ง ต.บ้านแม อ.สันป่าตอง จ.เชียงใหม่



### 5) สรุปสถานการณ์น้ำ

สถานการณ์น้ำลุ่มน้ำปิง อยู่ในภาวะปกติ





# โครงการพัฒนาระบบพยากรณ์และเตือนภัยทรัพยากรน้ำ

ศูนย์ป้องกันวิกฤติน้ำ กรมทรัพยากรน้ำ กระทรวงทรัพยากรธรรมชาติและสิ่งแวดล้อม

180 ถนนพระรามที่ 6 ซอย 34 แขวงสามเสนใน เขตพญาไท กรุงเทพมหานคร 10400 โทรศัพท์ 0 2271 6000

http://tele-pwps.dwr.go.th



# โครงการพัฒนาระบบพยากรณ์และเตือนภัยทรัพยากรน้ำ

ศูนย์ป้องกันวิกฤติน้ำ กรมทรัพยากรน้ำ กระทรวงทรัพยากรธรรมชาติและสิ่งแวดล้อม

180 ถนนพระรามที่ 6 ซอย 34 แขวงสามเสนใน เขตพญาไท กรุงเทพมหานคร 10400 โทรศัพท์ 0 2271 6000

http://tele-pwps.dwr.go.th



## รายงานสถานการณ์น้ำลุ่มน้ำวัง วันที่ 2 เมษายน 2562

### 1) สภาพภูมิอากาศ (ที่มา : กรมอุตุนิยมวิทยา)

#### ลักษณะอากาศทั่วไป


พยากรณ์อากาศ 24 ชั่วโมงข้างหน้า บริเวณภาคเหนือตอนล่าง ภาคตะวันออกเฉียงเหนือ ภาคตะวันออก ภาคกลาง รวมทั้งกรุงเทพมหานครและปริมณฑลมีพายุฤดูร้อนเกิดขึ้น โดยมีลักษณะของพายุฝนฟ้าคะนอง ลมกระโชกแรง และลูกเห็บตกบางแห่ง รวมถึงฟ้าผ่า ขอให้ประชาชนในบริเวณดังกล่าวระวังอันตรายจากพายุฤดูร้อนที่จะเกิดขึ้น โดยหลีกเลี่ยงการอยู่ในที่โล่งแจ้ง ใต้ต้นไม้ใหญ่ สิ่งปลูกสร้าง และป้ายโฆษณาที่ไม่แข็งแรง รวมถึงอันตรายจากฟ้าผ่า

เกษตรกรควรเตรียมการป้องกันและระวังความเสียหายที่จะเกิดต่อผลผลิตทางการเกษตรไว้ด้วย

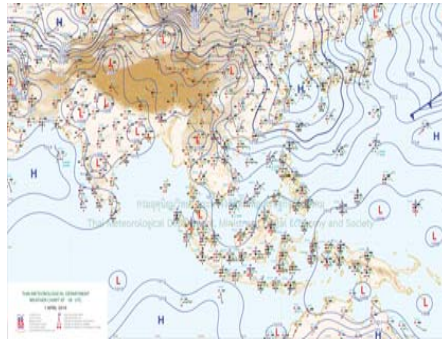
สำหรับภาคใต้มีฝนฟ้าคะนองบางแห่งและมีลมกระโชกแรง ขอให้ประชาชนบริเวณภาคใต้ระวังอันตรายจากลมกระโชกแรงไว้ด้วย

#### สภาพอากาศภาคเหนือ ( เวลา 06:00 น.วันนี้ - 06:00 น.วันพรุ่งนี้ )

อากาศร้อนถึงร้อนจัดในตอนกลางวัน โดยมีพายุฝนฟ้าคะนอง ร้อยละ 20 ของพื้นที่ กับมีลมกระโชกแรง และมีลูกเห็บตกบางแห่ง ส่วนมากบริเวณจังหวัดน่าน แพร่ อุดรดิตถ์ สุโขทัย ตาก กำแพงเพชร พิจิตรโลก พิษณุโลก พิจิตร และเพชรบูรณ์ อุณหภูมิต่ำสุด 16-24 องศาเซลเซียส อุณหภูมิสูงสุด 34-40 องศาเซลเซียส ลมใต้ ความเร็ว 15-20 กม./ชม.



ภาพถ่ายดาวเทียม



แผนที่อากาศ

### 2) สรุปสถานการณ์ฝน

สรุปสถานการณ์ฝนในพื้นที่ลุ่มน้ำวัง จากข้อมูลตรวจวัดปริมาณน้ำฝนของสถานีโทรมาตร โครงการพัฒนาระบบพยากรณ์และเตือนภัยทรัพยากรน้ำ กรมทรัพยากรน้ำ สุ่ม 24 ชั่วโมง ระหว่างวันที่ 01 เมษายน 2562 เวลา 07:00 น. ถึง วันที่ 02 เมษายน 2562 เวลา 07:00 น. และข้อมูลคาดการณ์ปริมาณน้ำฝนสะสม จากการประมวลผลข้อมูลภาพ NWP-WRF Model กรมอุตุนิยมวิทยา ดังแสดงในตาราง

| สถานีโทรมาตร                          | ที่ตั้ง                      | ปริมาณฝนตรวจวัดสะสม (ม.ม.) |       |          | ปริมาณฝนสะสมคาดการณ์ล่วงหน้า (ม.ม.) |          |       |
|---------------------------------------|------------------------------|----------------------------|-------|----------|-------------------------------------|----------|-------|
|                                       |                              | 3 วัน                      | 2 วัน | เมื่อวาน | วันนี้                              | พรุ่งนี้ | 3 วัน |
| 070116T แม่น้ำวังที่บ้านแม่เตี้ยะ     | ต.แมกตอ อ.เถิน จ.ลำปาง       | 0.00                       | 0.00  | 0.00     | 29.69                               | 60.26    | 60.26 |
| 070203T ศูนย์พัฒนาเด็กเล็กตำบลวังแก้ว | ต.วังแก้ว อ.วังเหนือ จ.ลำปาง | 0.00                       | 0.00  | 0.00     | 5.00                                | 24.33    | 24.33 |
| 070603T โรงเรียนสบจางวิทยา            | ต.นาสัก อ.แม่เมาะ จ.ลำปาง    | 0.00                       | 0.00  | 0.00     | 12.27                               | 38.78    | 38.78 |

## รายงานสถานการณ์น้ำลุ่มน้ำวัง วันที่ 2 เมษายน 2562

| สถานีโทรมาตร                        | ที่ตั้ง                            | ปริมาณฝนตรวจวัดสะสม (ม.ม.) |       |          | ปริมาณฝนสะสมคาดการณ์ล่วงหน้า (ม.ม.) |          |       |
|-------------------------------------|------------------------------------|----------------------------|-------|----------|-------------------------------------|----------|-------|
|                                     |                                    | 3 วัน                      | 2 วัน | เมื่อวาน | วันนี้                              | พรุ่งนี้ | 3 วัน |
| 070501T บ้านแม่ตานน้อย              | ต.เวียงตาล อ.ห้างฉัตร จ.ลำปาง      | 0.00                       | 0.00  | 0.00     | 25.20                               | 53.67    | 53.67 |
| 070801T รพ.สต.บ้านท่ามะเกว่น        | ต.แม่ปะ อ.เถิน จ.ลำปาง             | 0.00                       | 0.00  | 0.00     | 29.69                               | 60.26    | 60.26 |
| 070802T โรงเรียนบ้านแม่พริกบน       | ต.แม่พริก อ.แม่พริก จ.ลำปาง        | 0.00                       | 0.00  | 0.00     | 29.69                               | 60.26    | 60.26 |
| 070704T เทศบาลตำบลเสริมชัย          | ต.เสริมชัย อ.เสริมงาม จ.ลำปาง      | 0.00                       | 0.00  | 0.00     | 22.10                               | 65.40    | 65.40 |
| 070305T โรงเรียนเมืองปานวิทยา       | ต.เมืองปาน อ.เมืองปาน จ.ลำปาง      | 0.00                       | 0.00  | 0.00     | 6.00                                | 18.25    | 18.25 |
| 070111T แม่น้ำวังที่บ้านแป้นโป่งชัย | ต.บ้านเสา อ.แจ่ม จ.ลำปาง           | 0.00                       | 0.00  | 0.00     | 12.14                               | 25.35    | 25.35 |
| 070112T แม่น้ำวังที่บ้านบุญนาค      | ต.บุญนาคพัฒนา อ.เมืองลำปาง จ.ลำปาง | 0.00                       | 0.00  | 0.00     | 25.20                               | 53.67    | 53.67 |

\*\* หมายเหตุ : ปริมาณฝนสะสมคาดการณ์ ได้จากการประมวลผลและคำนวณข้อมูลภาพจาก NWP-WRF Model กรมอุตุนิยมวิทยา\*\*

### 3) สรุประดับน้ำรายวัน

สรุปสถานการณ์น้ำในพื้นที่ลุ่มน้ำวัง จากข้อมูลตรวจวัดระดับน้ำของสถานีโทรมาตรโครงการพัฒนาระบบพยากรณ์และเตือนภัยทรัพยากรน้ำ กรมทรัพยากรน้ำ ณ เวลา 07:00 น. ของวันที่ 02 เมษายน 2562 และข้อมูลระดับน้ำคาดการณ์จากแบบจำลองทางคณิตศาสตร์ ดังแสดงในตาราง

| สถานีโทรมาตร                        | ที่ตั้ง                            | ระดับเตือนภัย | ระดับน้ำตรวจวัด (ม.รทก) |        | ระดับน้ำคาดการณ์ล่วงหน้า |        |        |           |
|-------------------------------------|------------------------------------|---------------|-------------------------|--------|--------------------------|--------|--------|-----------|
|                                     |                                    |               | เมื่อวาน                | วันนี้ | 1 วัน                    | 2 วัน  | 3 วัน  | แนวโน้ม   |
| 070110T แม่น้ำวังที่ อ.วังเหนือ     | ต.วังเหนือ อ.วังเหนือ จ.ลำปาง      | 403.567       | 399.46                  | 399.46 | 399.46                   | 399.46 | 399.45 | คงที่     |
| 070116T แม่น้ำวังที่บ้านแม่เตี้ยะ   | ต.แมกตอ อ.เถิน จ.ลำปาง             | 184.565       | 176.25                  | 176.24 | 176.24                   | 176.24 | 176.24 | คงที่     |
| 070117T แม่น้ำวังที่เทศบาลตำบลแม่ปุ | ต.แม่ปุ อ.แม่พริก จ.ลำปาง          | 158.715       | 154.70                  | 154.68 | 154.68                   | 154.68 | 154.68 | คงที่     |
| 070118T แม่น้ำวังที่บ้านแม่สลิค     | ต.แม่สลิค อ.บ้านตาก จ.ตาก          | 131.951       | 126.75                  | 126.76 | 126.76                   | 126.76 | 126.76 | คงที่     |
| 070604T น้ำแม่จางที่บ้านใหม่ชัยมงคล | ต.หัวเสือ อ.แม่ทะ จ.ลำปาง          | 265.796       | 259.03                  | 259.06 | 259.06                   | 259.06 | 259.06 | คงที่     |
| 070111T แม่น้ำวังที่บ้านแป้นโป่งชัย | ต.บ้านเสา อ.แจ่ม จ.ลำปาง           | 287.89        | 283.95                  | 283.95 | 283.94                   | 283.94 | 283.93 | คงที่     |
| 070403T น้ำแม่ตู่ที่บ้านคัน         | ต.บ้านป่า อ.เมืองลำปาง จ.ลำปาง     | 251.727       | 246.73                  | 246.73 | 246.72                   | 246.72 | 246.72 | คงที่     |
| 070703T น้ำแม่ตู่ที่บ้านนาบอน       | ต.ทุ่งงาม อ.เสริมงาม จ.ลำปาง       | 227.696       | 221.86                  | 221.86 | 221.86                   | 221.86 | 221.86 | คงที่     |
| 070304T น้ำแม่สอยที่บ้านหนองกอก     | ต.แม่สุก อ.แจ่ม จ.ลำปาง            | 342.209       | 340.32                  | 340.32 | 340.32                   | 340.32 | 340.32 | คงที่     |
| 070115T น้ำแม่วังที่บ้านอ้อ         | ต.แม่กะ อ.สบปราบ จ.ลำปาง           | 199.072       | 192.99                  | 192.99 | 192.99                   | 192.99 | 192.99 | คงที่     |
| 070112T แม่น้ำวังที่บ้านบุญนาค      | ต.บุญนาคพัฒนา อ.เมืองลำปาง จ.ลำปาง | 249.207       | 242.86                  | 242.84 | 242.85                   | 242.85 | 242.84 | เพิ่มขึ้น |
| 070114T แม่น้ำวังที่บ้านปางชัย      | ต.บ้านเสด็จ อ.เมืองลำปาง จ.ลำปาง   | 241.733       | 236.19                  | 236.27 | 236.24                   | 236.23 | 236.23 | คงที่     |
| 070113T แม่น้ำวังที่ จ.ลำปาง        | ต.เวียงเหนือ อ.เมืองลำปาง จ.ลำปาง  | 226.935       | 218.39                  | 218.42 | 218.31                   | 218.31 | 218.31 | คงที่     |



# โครงการพัฒนาระบบพยากรณ์และเตือนภัยทรัพยากรน้ำ

ศูนย์ป้องกันวิกฤติน้ำ กรมทรัพยากรน้ำ กระทรวงทรัพยากรธรรมชาติและสิ่งแวดล้อม

180 ถนนพระรามที่ 6 ซอย 34 แขวงสามเสนใน เขตพญาไท กรุงเทพมหานคร 10400 โทรศัพท์ 0 2271 6000

http://tele-pwps.dwr.go.th



# โครงการพัฒนาระบบพยากรณ์และเตือนภัยทรัพยากรน้ำ

ศูนย์ป้องกันวิกฤติน้ำ กรมทรัพยากรน้ำ กระทรวงทรัพยากรธรรมชาติและสิ่งแวดล้อม

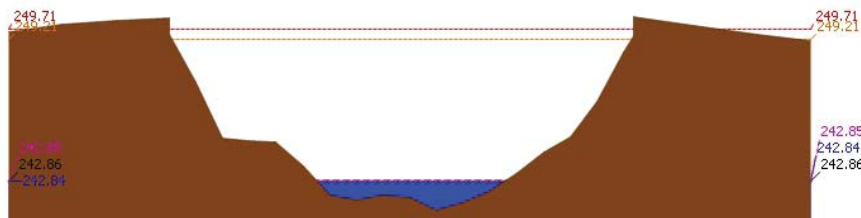
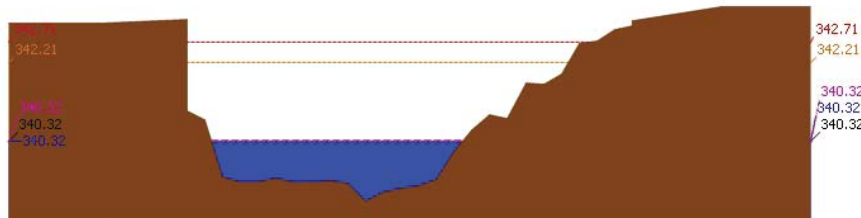

180 ถนนพระรามที่ 6 ซอย 34 แขวงสามเสนใน เขตพญาไท กรุงเทพมหานคร 10400 โทรศัพท์ 0 2271 6000

http://tele-pwps.dwr.go.th

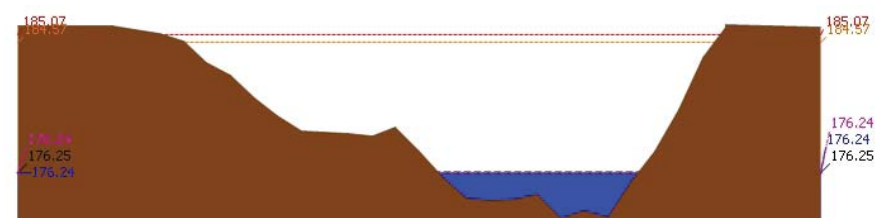
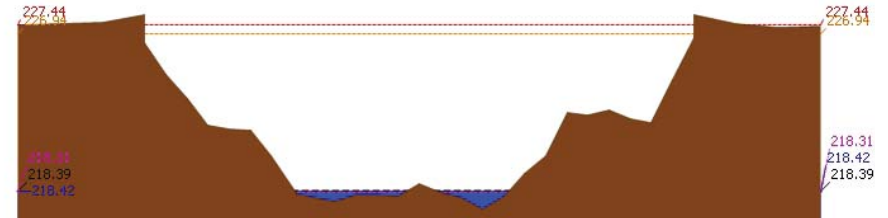
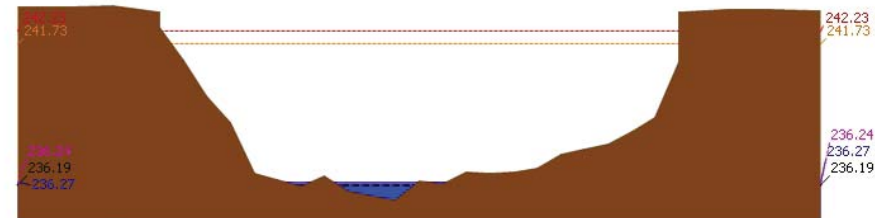


## รายงานสถานการณ์น้ำลุ่มน้ำวัง วันที่ 2 เมษายน 2562

### 3.1) ระดับน้ำในลำน้ำ



## รายงานสถานการณ์น้ำลุ่มน้ำวัง วันที่ 2 เมษายน 2562





# โครงการพัฒนาระบบพยากรณ์และเตือนภัยทรัพยากรน้ำ

ศูนย์ป้องกันวิกฤติน้ำ กรมทรัพยากรน้ำ กระทรวงทรัพยากรธรรมชาติและสิ่งแวดล้อม

180 ถนนพระรามที่ 6 ซอย 34 แขวงสามเสนใน เขตพญาไท กรุงเทพมหานคร 10400 โทรศัพท์ 0 2271 6000

<http://tele-pwps.dwr.go.th>



# โครงการพัฒนาระบบพยากรณ์และเตือนภัยทรัพยากรน้ำ


ศูนย์ป้องกันวิกฤติน้ำ กรมทรัพยากรน้ำ กระทรวงทรัพยากรธรรมชาติและสิ่งแวดล้อม

180 ถนนพระรามที่ 6 ซอย 34 แขวงสามเสนใน เขตพญาไท กรุงเทพมหานคร 10400 โทรศัพท์ 0 2271 6000

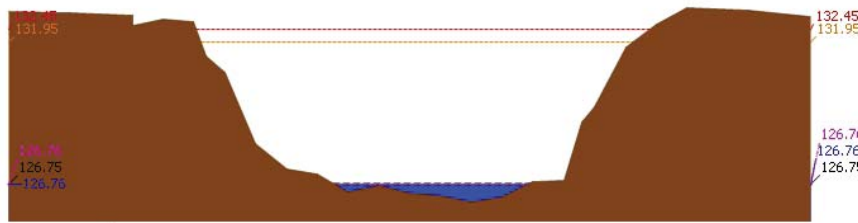
<http://tele-pwps.dwr.go.th>



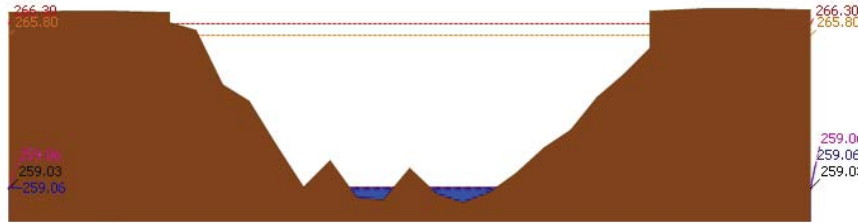
รายงานสถานการณ์น้ำลุ่มน้ำวัง วันที่ 2 เมษายน 2562



สถานี 070117T แม่น้ำวังที่เทศบาลตำบลแม่ป๋อ อ.แม่พริก จ.ลำปาง ระดับน้ำ 154.68 ม.รทก.

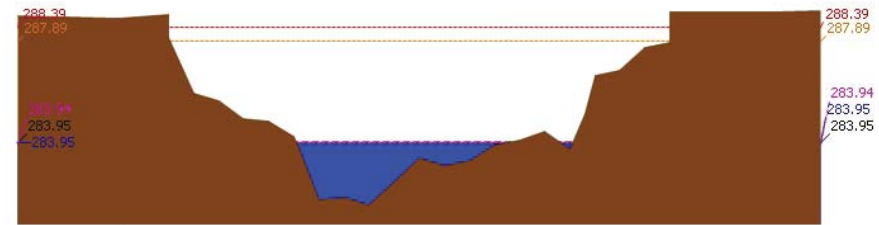


สถานี 070118T แม่น้ำวังที่บ้านแม่สลิด อ.แม่สลิด จ.ลำปาง ระดับน้ำ 126.76 ม.รทก.

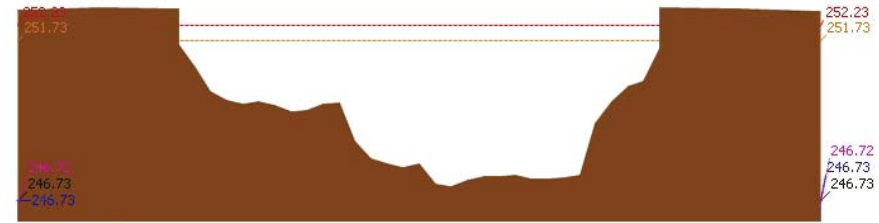


สถานี 070604T น้ำแม่จางที่บ้านลู่ไหมโขมมงคล อ.หัวเสือ จ.ลำปาง ระดับน้ำ 259.06 ม.รทก.

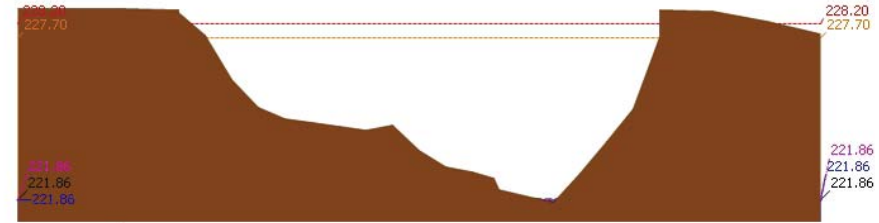
รายงานสถานการณ์น้ำลุ่มน้ำวัง วันที่ 2 เมษายน 2562



สถานี 070111T แม่น้ำวังที่บ้านแปนโปงชัย อ.บ้านเสด็จ จ.ลำปาง ระดับน้ำ 283.95 ม.รทก.



สถานี 070403T น้ำแม่คู่ที่บ้านแค อ.บ้านเป้า จ.ลำปาง ระดับน้ำ 246.73 ม.รทก.



สถานี 070703T น้ำแม่คำที่บ้านนาบอน อ.เสริมงาม จ.ลำปาง ระดับน้ำ 221.86 ม.รทก.



# โครงการพัฒนาระบบพยากรณ์และเตือนภัยทรัพยากรน้ำ

ศูนย์ป้องกันวิกฤติน้ำ กรมทรัพยากรน้ำ กระทรวงทรัพยากรธรรมชาติและสิ่งแวดล้อม

180 ถนนพระรามที่ 6 ซอย 34 แขวงสามเสนใน เขตพญาไท กรุงเทพมหานคร 10400 โทรศัพท์ 0 2271 6000

http://tele-pwps.dwr.go.th



# โครงการพัฒนาระบบพยากรณ์และเตือนภัยทรัพยากรน้ำ


ศูนย์ป้องกันวิกฤติน้ำ กรมทรัพยากรน้ำ กระทรวงทรัพยากรธรรมชาติและสิ่งแวดล้อม

180 ถนนพระรามที่ 6 ซอย 34 แขวงสามเสนใน เขตพญาไท กรุงเทพมหานคร 10400 โทรศัพท์ 0 2271 6000

http://tele-pwps.dwr.go.th



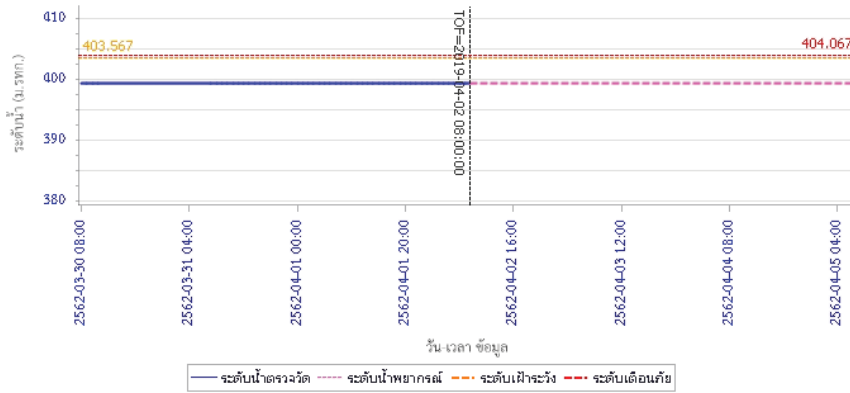
## รายงานสถานการณ์น้ำลุ่มน้ำวัง วันที่ 2 เมษายน 2562



▲ ระดับปัจจุบัน    - - - - - ระดับวิกฤติ    - - - - - ระดับเฝ้าระวัง    - - - - - เมื่อวาน 7:00 น.    - - - - - คาดการณ์ล่วงหน้า 1 วัน

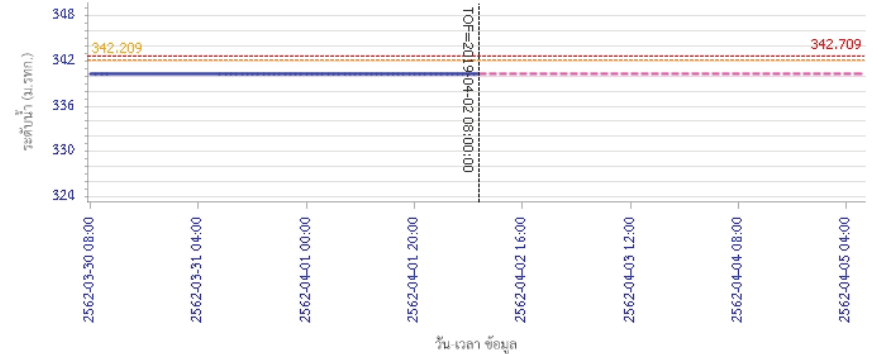
### 4) ผลการวิเคราะห์สถานการณ์น้ำ

ผลการคำนวณระดับน้ำ สถานี 070110T แม่น้ำวังที่ อ.วังเหนือ ต.วังเหนือ อ.วังเหนือ จ.ลำปาง

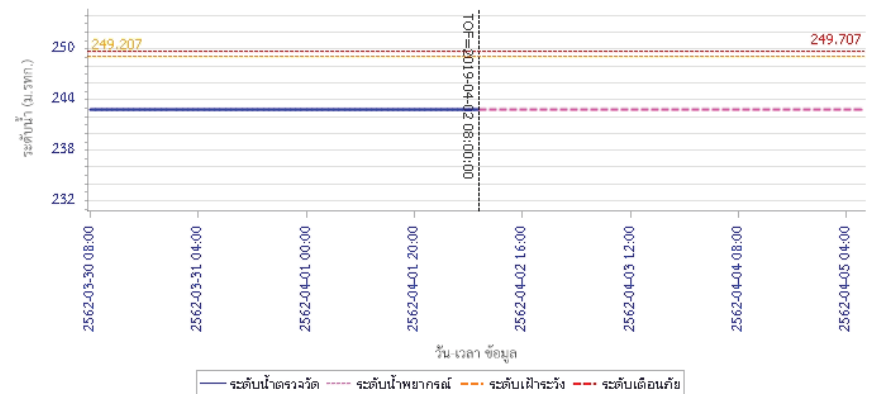


## รายงานสถานการณ์น้ำลุ่มน้ำวัง วันที่ 2 เมษายน 2562

ผลการคำนวณระดับน้ำ สถานี 070304T น้ำแม่สอยที่บ้านหนองกอก ต.แม่สุก อ.แจ้ห่ม จ.ลำปาง



ผลการคำนวณระดับน้ำ สถานี 070112T แม่น้ำวังที่บ้านบุญนาค ต.บุญนาคพัฒนา อ.เมืองลำปาง จ.ลำปาง





# โครงการพัฒนาระบบพยากรณ์และเตือนภัยทรัพยากรน้ำ

ศูนย์ป้องกันวิกฤติน้ำ กรมทรัพยากรน้ำ กระทรวงทรัพยากรธรรมชาติและสิ่งแวดล้อม  
180 ถนนพระรามที่ 6 ซอย 34 แขวงสามเสนใน เขตพญาไท กรุงเทพมหานคร 10400 โทรศัพท์ 0 2271 6000  
http://tele-pwps.dwr.go.th



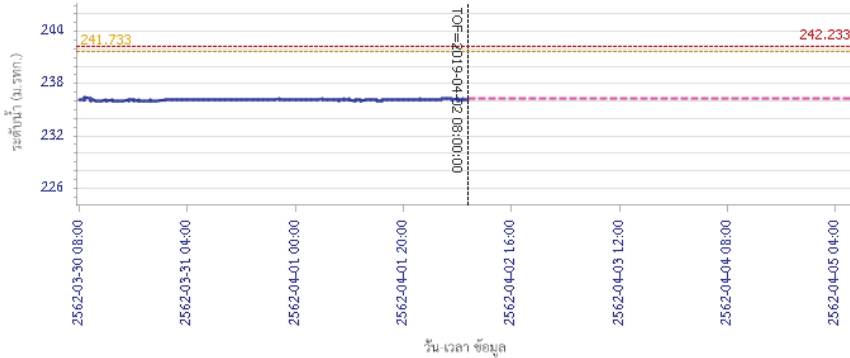
# โครงการพัฒนาระบบพยากรณ์และเตือนภัยทรัพยากรน้ำ

ศูนย์ป้องกันวิกฤติน้ำ กรมทรัพยากรน้ำ กระทรวงทรัพยากรธรรมชาติและสิ่งแวดล้อม  
180 ถนนพระรามที่ 6 ซอย 34 แขวงสามเสนใน เขตพญาไท กรุงเทพมหานคร 10400 โทรศัพท์ 0 2271 6000  
http://tele-pwps.dwr.go.th

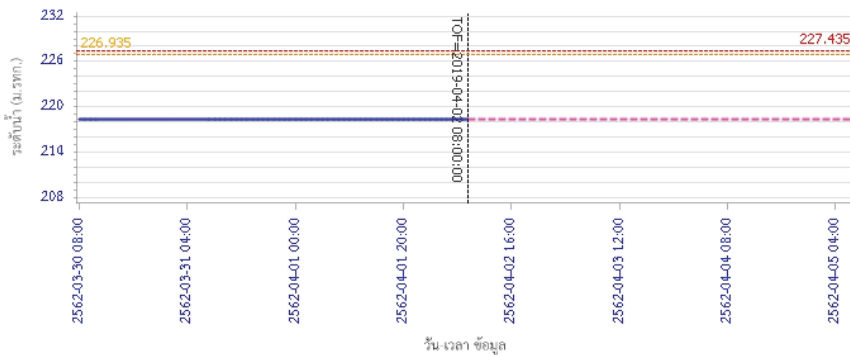


## รายงานสถานการณ์น้ำลุ่มน้ำวัง วันที่ 2 เมษายน 2562

ผลการคำนวณระดับน้ำ สถานี 070114T แม่น้ำวังที่บ้านปางซ้อย ต.บ้านเสด็จ อ.เมืองลำปาง จ.ลำปาง

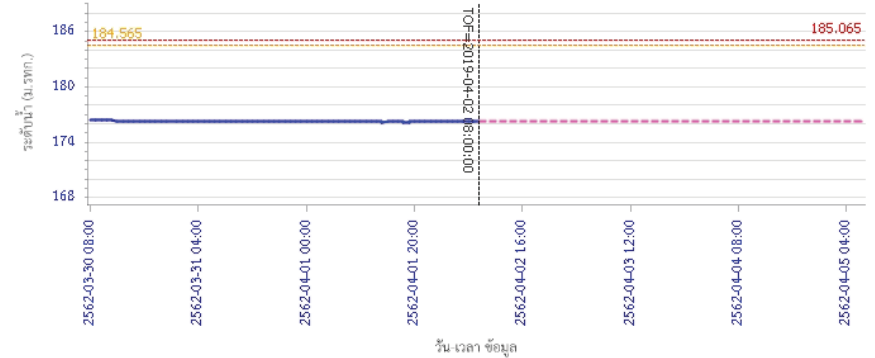


ผลการคำนวณระดับน้ำ สถานี 070113T แม่น้ำวังที่ จ.ลำปาง ต.เวียงเหนือ อ.เมืองลำปาง จ.ลำปาง

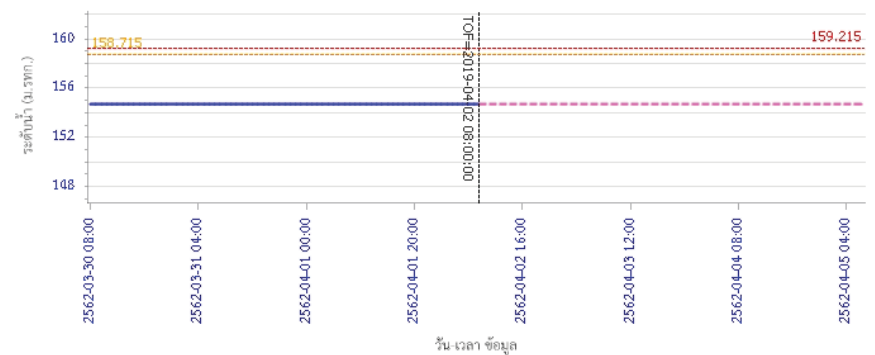


## รายงานสถานการณ์น้ำลุ่มน้ำวัง วันที่ 2 เมษายน 2562

ผลการคำนวณระดับน้ำ สถานี 070116T แม่น้ำวังที่บ้านแม่ดียะ ต.แม่ออด อ.เถิน จ.ลำปาง



ผลการคำนวณระดับน้ำ สถานี 070117T แม่น้ำวังที่เทศบาลตำบลแม่ปู้ ต.แม่ปู้ อ.แม่อิง จ.ลำปาง





# โครงการพัฒนาระบบพยากรณ์และเตือนภัยทรัพยากรน้ำ

ศูนย์ป้องกันวิกฤติน้ำ กรมทรัพยากรน้ำ กระทรวงทรัพยากรธรรมชาติและสิ่งแวดล้อม

180 ถนนพระรามที่ 6 ซอย 34 แขวงสามเสนใน เขตพญาไท กรุงเทพมหานคร 10400 โทรศัพท์ 0 2271 6000

http://tele-pwps.dwr.go.th



# โครงการพัฒนาระบบพยากรณ์และเตือนภัยทรัพยากรน้ำ

ศูนย์ป้องกันวิกฤติน้ำ กรมทรัพยากรน้ำ กระทรวงทรัพยากรธรรมชาติและสิ่งแวดล้อม

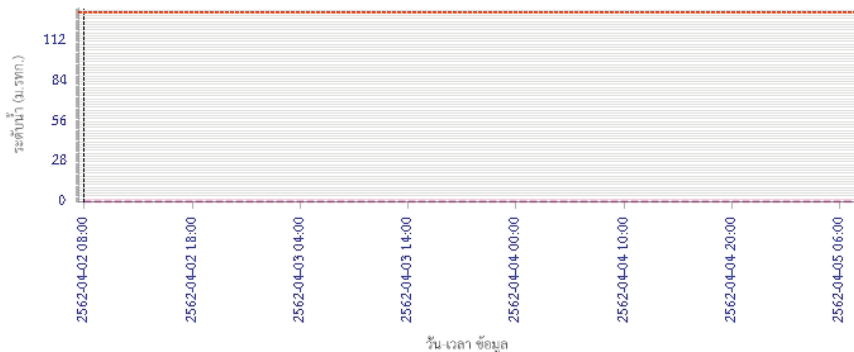
180 ถนนพระรามที่ 6 ซอย 34 แขวงสามเสนใน เขตพญาไท กรุงเทพมหานคร 10400 โทรศัพท์ 0 2271 6000

http://tele-pwps.dwr.go.th

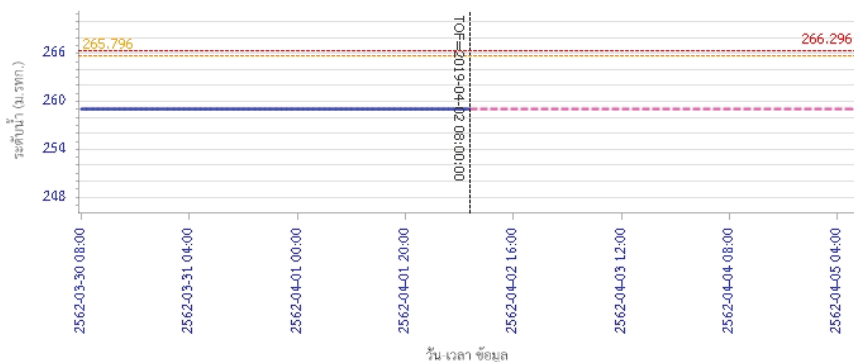


## รายงานสถานการณ์น้ำลุ่มน้ำวัง วันที่ 2 เมษายน 2562

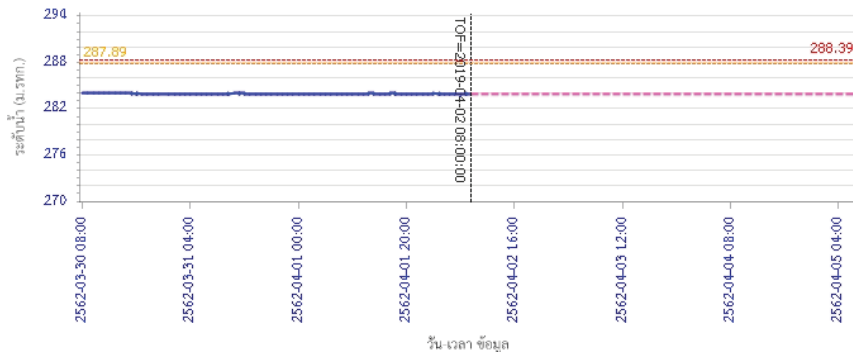
ผลการคำนวณระดับน้ำ สถานี 070118T แม่น้ำวังที่บ้านแม่สlict ต.แม่สlict อ.บ้านตาก จ.ตาก



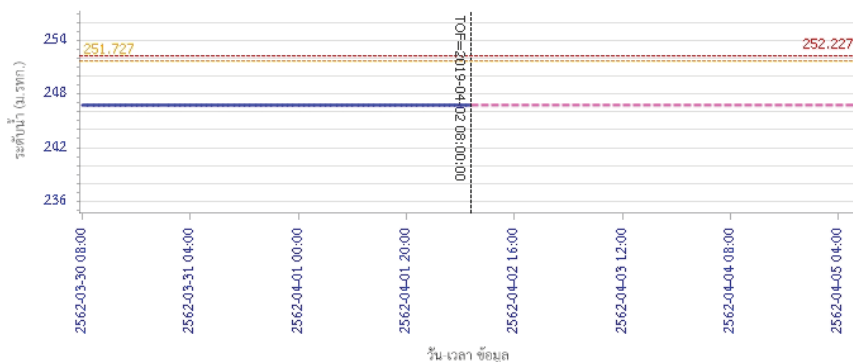
ผลการคำนวณระดับน้ำ สถานี 070604T น้ำแม่จางที่บ้านสุโขทัยโขมมงคล ต.หัวเสือ อ.แม่ทะ จ.ลำปาง



ผลการคำนวณระดับน้ำ สถานี 070403T น้ำแม่ค้อยที่บ้านแค ต.บ้านเป้า อ.เมืองลำปาง จ.ลำปาง



ผลการคำนวณระดับน้ำ สถานี 070403T น้ำแม่ค้อยที่บ้านแค ต.บ้านเป้า อ.เมืองลำปาง จ.ลำปาง



ผลการคำนวณระดับน้ำ สถานี 070403T น้ำแม่ค้อยที่บ้านแค ต.บ้านเป้า อ.เมืองลำปาง จ.ลำปาง



# โครงการพัฒนาระบบพยากรณ์และเตือนภัยทรัพยากรน้ำ

ศูนย์ป้องกันวิกฤติน้ำ กรมทรัพยากรน้ำ กระทรวงทรัพยากรธรรมชาติและสิ่งแวดล้อม

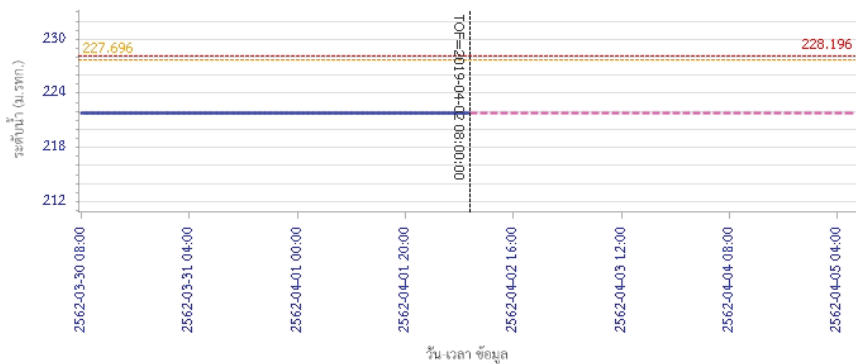
180 ถนนพระรามที่ 6 ซอย 34 แขวงสามเสนใน เขตพญาไท กรุงเทพมหานคร 10400 โทรศัพท์ 0 2271 6000

<http://tele-pwps.dwr.go.th>

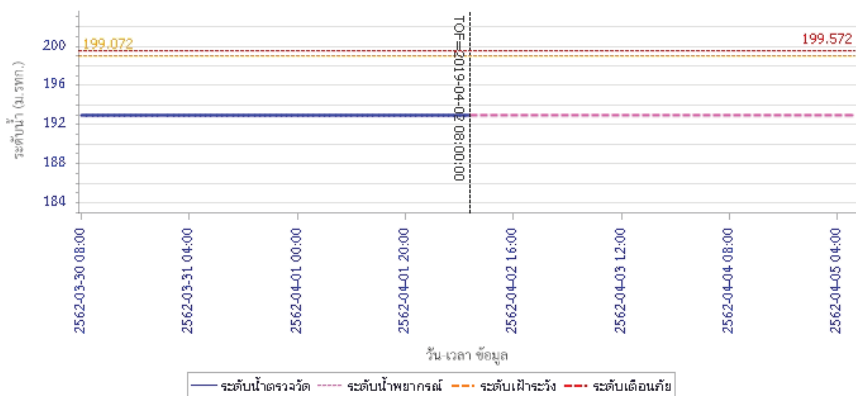


## รายงานสถานการณ์น้ำลุ่มน้ำวัง วันที่ 2 เมษายน 2562

ผลการคำนวณระดับน้ำ สถานี 070703T น้ำแม่คำที่บ้านนาบอน ต.ทุ่งงาม อ.เสริมงาม จ.ลำปาง



ผลการคำนวณระดับน้ำ สถานี 070115T น้ำแม่วังที่บ้านฮ้อย ต.แม่กัวะ อ.สบปราบ จ.ลำปาง



### 5) สรุปสถานการณ์น้ำ

สถานการณ์น้ำลุ่มน้ำวัง อยู่ในภาวะปกติ

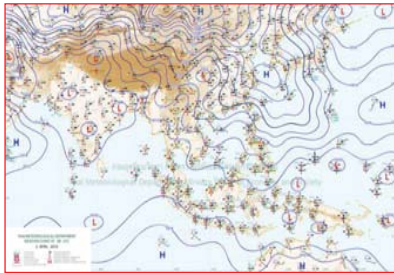
## รายงานสถานการณ์น้ำลุ่มน้ำยมและน่าน วันที่ 2 เมษายน 2562

### 1) สภาพภูมิอากาศ


#### ลักษณะอากาศทั่วไป (ที่มา: กรมอุตุนิยมวิทยา)

พยากรณ์อากาศ 24 ชั่วโมงข้างหน้า บริเวณภาคเหนือตอนล่าง ภาคตะวันออกเฉียงเหนือ ภาคตะวันออก ภาคกลาง รวมทั้งกรุงเทพมหานครและปริมณฑลมีพายุฤดูร้อนเกิดขึ้น โดยมีลักษณะของพายุฝนฟ้าคะนอง ลมกระโชกแรง และลูกเห็บตกบางแห่ง รวมถึงฟ้าผ่า ขอให้ประชาชนในบริเวณดังกล่าวระวังอันตรายจากพายุฤดูร้อนที่จะเกิดขึ้น โดยหลีกเลี่ยงการอยู่ในที่โล่งแจ้ง ใต้ต้นไม้ใหญ่ สิ่งปลูกสร้าง และป้ายโฆษณาที่ไม่แข็งแรง รวมถึงอันตรายจากฟ้าผ่า เกษตรกรควรเตรียมการป้องกันและระวังความเสียหายที่จะเกิดต่อผลผลิตทางการเกษตรไว้ด้วย สำหรับภาคใต้มีฝนฟ้าคะนองบางแห่งและมีลมกระโชกแรง ขอให้ประชาชนบริเวณภาคใต้ระวังอันตรายจากลมกระโชกแรงไว้ด้วย

อากาศร้อนถึงร้อนจัดในตอนกลางวัน โดยมีพายุฝนฟ้าคะนอง ร้อยละ 20 ของพื้นที่ กับมีลมกระโชกแรง และมีลูกเห็บตกบางแห่ง ส่วนมากบริเวณจังหวัดน่าน แพร่ อุตรดิตถ์ สุโขทัย ตาก กำแพงเพชร พิษณุโลก พิจิตร และเพชรบูรณ์ อุณหภูมิต่ำสุด 16-24 องศาเซลเซียส อุณหภูมิสูงสุด 34-40 องศาเซลเซียส **ผลคาดการณ์ปริมาณน้ำฝนล่วงหน้า 1-7 วัน** ในช่วงวันที่ 1 - 3 เม.ย. 62 มีอากาศร้อนในตอนกลางวันกับมีอากาศร้อนจัดบางพื้นที่ โดยมีพายุฝนฟ้าคะนองร้อยละ 10-30 ของพื้นที่ กับมีลมกระโชกแรงและลูกเห็บตกบางแห่ง ส่วนมากบริเวณทางด้านตะวันออกและทางตอนล่างของภาค อุณหภูมิต่ำสุด 20-26 องศาเซลเซียส อุณหภูมิสูงสุด 33-40 องศาเซลเซียส ลมตะวันตกเฉียงใต้ ความเร็ว 15-30 กม./ชม. ส่วนในวันที่ 4 - 7 เม.ย. 62 อากาศร้อนในตอนกลางวันและมีอากาศร้อนจัดบางพื้นที่ อุณหภูมิต่ำสุด 17-25 องศาเซลเซียส อุณหภูมิสูงสุด 35-41 องศาเซลเซียส



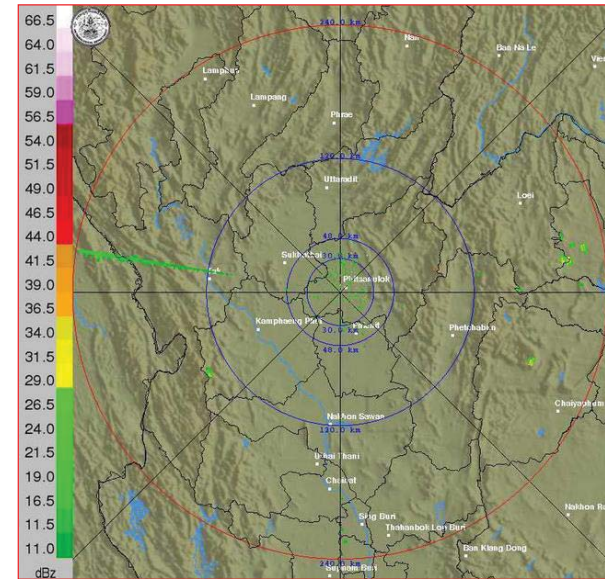
แผนที่อากาศ วันที่ 2 เม.ย. 2562 เวลา 07.00 น.



ภาพถ่ายจากดาวเทียม วันที่ 2 เม.ย. 2562

### 2) สถานการณ์ฝน

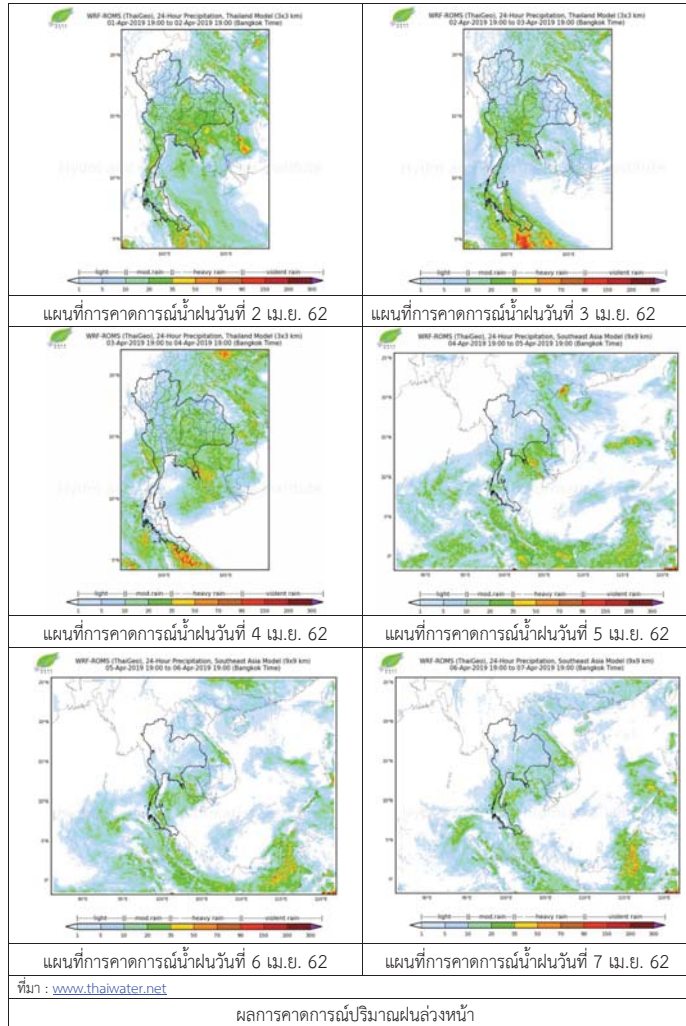
จากข้อมูลสถานการณ์ฝนในพื้นที่ลุ่มน้ำยมและน่านของวันที่ 2 เมษายน 2562 จากกรมทรัพยากรน้ำ กรมอุตุนิยมวิทยา กรมชลประทาน และสถาบันสารสนเทศทรัพยากรน้ำและการเกษตร (องค์การมหาชน) พบว่ามีปริมาณฝนตกในพื้นที่ลุ่มน้ำยมและน่าน บริเวณจังหวัดน่าน 10 มม. และจังหวัดอุตรดิตถ์ 29.4 มม.



ภาพเรดาร์ตรวจอากาศ “พิชฌุโลก” ณ วันที่ 2 เมษายน 2562 (ที่มา : กรมอุตุนิยมวิทยา)



สถานการณ์น้ำฝน



3) ข้อมูลปริมาณน้ำในลำน้ำ

ปัจจุบันสถานการณ์น้ำในลุ่มน้ำยมอยู่ในภาวะเฝ้าระวังน้ำแล้ง ระดับน้ำในลำน้ำส่วนใหญ่มีแนวโน้มทรงตัวและสถานการณ์น้ำในลุ่มน่านอยู่ในภาวะปกติ ระดับน้ำในลำน้ำส่วนใหญ่มีแนวโน้มทรงตัว

สถานการณ์น้ำท่า (2 – 6 เม.ย. 2562 ที่มา: กรมชลประทาน)

| สถานี | แม่น้ำ | อำเภอ        | จังหวัด   | ระดับตลิ่ง               | ตุกร์      | เสาร์      | อาทิตย์    | จันทร์     | อังคาร     |
|-------|--------|--------------|-----------|--------------------------|------------|------------|------------|------------|------------|
|       |        |              |           | ปริมาณน้ำ<br>(ลบ.ม./วิ.) | 2<br>เม.ย. | 3<br>เม.ย. | 4<br>เม.ย. | 5<br>เม.ย. | 6<br>เม.ย. |
| Y.14  | ยม     | ศรีสะเกษลย   | สุโขทัย   | 12.00                    | 0.48       | 0.48       | 0.48       | 0.36       | 0.35       |
|       |        |              |           | 2,319                    | ***        | ***        | ***        | ***        | ***        |
| Y.16  | ยม     | บางระกำ      | พิษณุโลก  | 7.00                     | 0.43       | 0.43       | 0.43       | 0.43       | 0.43       |
|       |        |              |           | 207.0                    | ***        | ***        | ***        | ***        | ***        |
| Y.5   | ยม     | โพทะเล       | พิจิตร    | 8.25                     | 2.47       | 2.48       | 2.46       | 2.35       | 2.33       |
|       |        |              |           | 652                      | ***        | ***        | ***        | ***        | ***        |
| N.60  | น่าน   | ตรอน         | อุดรดิตต์ | 9.70                     | 1.56       | 1.55       | 1.54       | 1.17       | 1.67       |
|       |        |              |           | 2,055                    | 268.50     | 267.50     | 266.60     | 233.80     | 279.10     |
| N.27A | น่าน   | พรม<br>พิจรา | พิษณุโลก  | 9.17                     | 2.02       | 2.15       | 2.10       | 1.84       | 2.11       |
|       |        |              |           | 476                      | 195.10     | 202.20     | 199.50     | 185.70     | 200.00     |
| N.7A  | น่าน   | บางมูลนาก    | พิจิตร    | 10.78                    | 2.52       | 2.52       | 2.57       | 2.70       | 2.59       |
|       |        |              |           | 1,152                    | 182.00     | 182.00     | 185.20     | 194.00     | 186.60     |

\*\*\* ยังไม่ได้รับรายงาน



สถานีสะพานพระแม่ย่า อ.เมือง จ.สุโขทัย (ลุ่มน้ำยม)



สถานีสะพานเฉลิมพระเกียรติ อ.บางมูลนาก จ.พิจิตร (ลุ่มน่าน)

ปริมาณน้ำในลำน้ำในพื้นที่ลุ่มน้ำยมและน่าน

4) สรุป

- สถานการณ์น้ำในลุ่มน้ำยมอยู่ในภาวะเฝ้าระวังน้ำแล้ง ระดับน้ำในลำน้ำส่วนใหญ่มีแนวโน้มทรงตัว
- สถานการณ์น้ำในลุ่มน่านอยู่ในภาวะปกติ (ระดับน้ำต่ำกว่าระดับตลิ่งต่ำสุด) ระดับน้ำในลำน้ำส่วนใหญ่มีแนวโน้มทรงตัว

## รายงานสถานการณ์น้ำลุ่มน้ำเจ้าพระยา วันที่ 2 เมษายน 2562

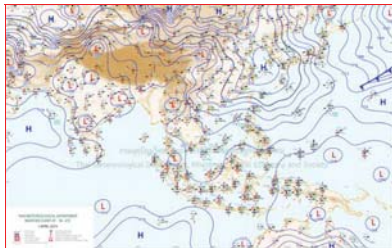
### 1) สภาพภูมิอากาศ

**ลักษณะอากาศทั่วไป** (ที่มา: กรมอุตุนิยมวิทยา)

พยากรณ์อากาศ 24 ชั่วโมง บริเวณภาคเหนือตอนล่าง ภาคตะวันออกเฉียงเหนือ ภาคตะวันออก ภาคกลาง รวมทั้งกรุงเทพมหานครและปริมณฑลมีพายุฤดูร้อนเกิดขึ้น โดยมีลักษณะของพายุฝนฟ้าคะนอง ลมกระโชกแรง และลูกเห็บตกบางแห่ง รวมถึงฟ้าผ่า ขอให้ประชาชนในบริเวณดังกล่าวระวังอันตรายจากพายุฤดูร้อนที่จะเกิดขึ้น โดยหลีกเลี่ยงการอยู่ในที่โล่งแจ้ง ใต้ต้นไม้ใหญ่ สิ่งปลูกสร้าง และป้ายโฆษณาที่ไม่แข็งแรง รวมถึงอันตรายจากฟ้าผ่า เกษตรกรควรเตรียมการป้องกันและระวังความเสียหายที่จะเกิดต่อผลผลิตทางการเกษตรไว้ด้วย สำหรับภาคใต้มีฝนฟ้าคะนองบางแห่งและมีลมกระโชกแรง ขอให้ประชาชนบริเวณภาคใต้ระวังอันตรายจากลมกระโชกแรงไว้ด้วย

บริเวณความกดอากาศสูงจากประเทศจีนได้แผ่ลงมาปกคลุมภาคกลางและภาคเหนือตอนล่างแล้ว ในขณะที่ประเทศไทยตอนบนมีอากาศร้อนถึงร้อนจัดบางพื้นที่ ลักษณะเช่นนี้ทำให้บริเวณภาคเหนือตอนล่าง ภาคตะวันออกเฉียงเหนือ ภาคตะวันออก ภาคกลาง รวมทั้งกรุงเทพมหานครและปริมณฑลมีพายุฤดูร้อนเกิดขึ้น สำหรับลมตะวันออกเฉียงใต้ปกคลุมภาคใต้มีกำลังแรง ทำให้ภาคใต้ยังคงมีฝนฟ้าคะนองบางแห่งและมีลมกระโชกแรง

**สภาพอากาศภาคกลาง** อากาศร้อนถึงร้อนจัด โดยมีพายุฝนฟ้าคะนอง ร้อยละ 30 ของพื้นที่ กับมีลมกระโชกแรง และมีลูกเห็บตกบางแห่ง ส่วนมากบริเวณจังหวัดอุทัยธานี นครสวรรค์ ชัยนาท ลพบุรี สระบุรี สุพรรณบุรี ราชบุรี กาญจนบุรี สิงห์บุรี อ่างทอง และพระนครศรีอยุธยา อุณหภูมิต่ำสุด 23-25 องศาเซลเซียส อุณหภูมิสูงสุด 36-40 องศาเซลเซียส ลมใต้ ความเร็ว 10-20 กม./ชม.



แผนที่อากาศ วันที่ 2 เม.ย. 2562 เวลา 07.00 น.

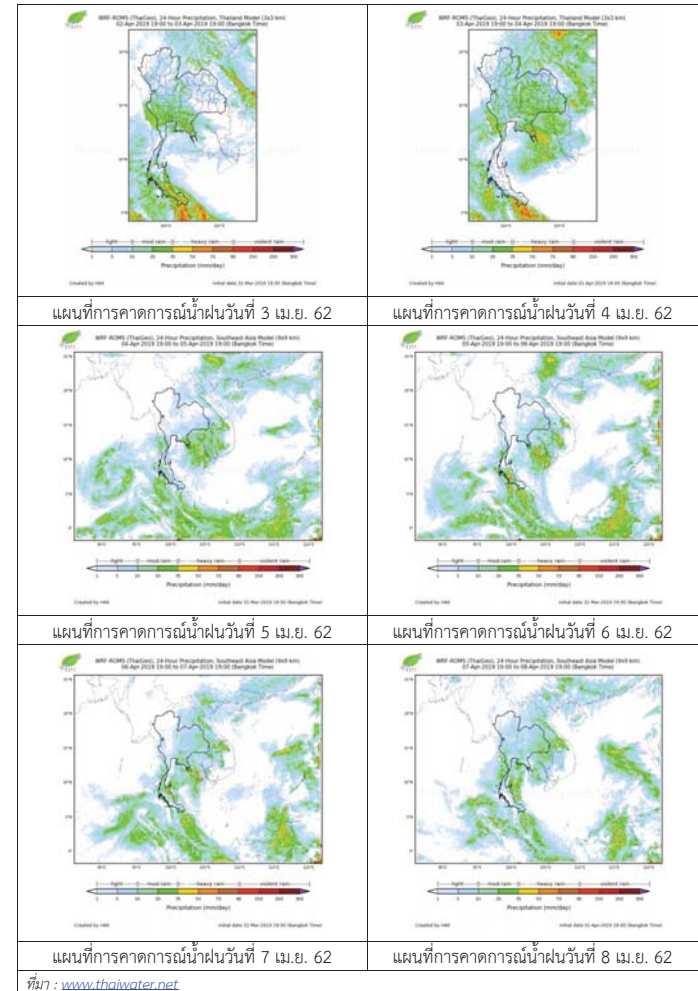


ภาพถ่ายจากดาวเทียม วันที่ 2 เม.ย. 2562

### 2) สถานการณ์ฝน

จากข้อมูลสถานการณ์น้ำฝนในพื้นที่ลุ่มน้ำเจ้าพระยาของวันที่ 2 เมษายน 2562 จากกรมทรัพยากรน้ำ กรมอุตุนิยมวิทยา กรมชลประทาน และสถาบันสารสนเทศทรัพยากรน้ำและการเกษตร (องค์การมหาชน) พบว่าไม่มีฝนตกในพื้นที่ลุ่มน้ำ

### สถานการณ์น้ำฝน



3) ข้อมูลปริมาณน้ำในลำน้ำ

ลุ่มน้ำเจ้าพระยา ระดับน้ำอยู่ในเกณฑ์ปกติ โดยระดับน้ำยังคงทรงตัว

สถานการณ์น้ำท่า (2 เม.ย. – 4 เม.ย. 2562 ที่มา: กรมชลประทาน)

| สถานี | แม่น้ำ              | อำเภอ           | จังหวัด         | ระดับคลัง                | อังคาร     | พุธ        | พฤหัสบดี   |
|-------|---------------------|-----------------|-----------------|--------------------------|------------|------------|------------|
|       |                     |                 |                 | ปริมาณน้ำ<br>(ลบ.ม./วิ.) | 2<br>เม.ย. | 3<br>เม.ย. | 4<br>เม.ย. |
| C.2   | เจ้าพระยา           | เมือง           | นครสวรรค์       | 26.20                    | 17.85      | 17.87      | 17.90      |
|       |                     |                 |                 | 3,590                    | 264        | 270        | 276        |
| C.13  | เขื่อน<br>เจ้าพระยา | สรรพยา          | ชัยนาท          | 17.21                    | 15.37      | 15.39      | 15.42      |
|       |                     |                 |                 | 2,840                    | 80         | 80         | 80         |
| C.3   | เจ้าพระยา           | เมือง           | สิงห์บุรี       | 11.70                    | 1.92       | 1.93       | 1.95       |
|       |                     |                 |                 | 2,340                    | 70         | 710        | 71         |
| C.35  | เจ้าพระยา           | พระนครศรีอยุธยา | พระนครศรีอยุธยา | 4.58                     | 0.38       | 0.34       | 0.30       |
|       |                     |                 |                 | 1,155                    | **         | **         | **         |
| C.36  | คลองบาง<br>หลวง     | บางบาล          | พระนครศรีอยุธยา | 4.00                     | -0.27      | -0.18      | -0.06      |
|       |                     |                 |                 | 404                      | **         | **         | **         |
| C.37  | คลอง<br>บางบาน      | บางบาล          | พระนครศรีอยุธยา | 3.80                     | -0.23      | -0.28      | -0.16      |
|       |                     |                 |                 | 134                      | **         | **         | **         |

สถานีทับกฤช ต.ทับกฤชใต้ อ.ชุมแสง  
จ.นครสวรรค์ (ลุ่มน้ำเจ้าพระยา)



สถานีบ้านหาดเสลา ต.หัวคอง อ.เก้าเอี้ยว  
จ.นครสวรรค์ (ลุ่มน้ำเจ้าพระยา)



สถานีวัดโคกจันทน์ ต.โพนางคำ อ.สรรพยา  
จ.ชัยนาท (ลุ่มน้ำเจ้าพระยา)



สถานีสะพานปรีดี-อึ้งจาง ต.หัวรอ อ.พระนครศรีอยุธยา  
จ.พระนครศรีอยุธยา (ลุ่มน้ำเจ้าพระยา)



ปริมาณน้ำในลำน้ำของคลองต่างๆ ในพื้นที่ลุ่มน้ำเจ้าพระยา

4) สรุป

สถานการณ์ในลุ่มน้ำเจ้าพระยาอยู่ในเกณฑ์ปกติ โดยระดับน้ำเขื่อนเจ้าพระยามีปริมาณน้ำไหลผ่าน 80 ลบ.ม./วินาที ระดับน้ำเหนือเขื่อน + 15.37 ม.รทก. ระดับน้ำท้ายเขื่อน +5.64 ม.รทก.



# โครงการพัฒนาระบบพยากรณ์และเตือนภัยทรัพยากรน้ำ

ศูนย์ป้องกันวิกฤติน้ำ กรมทรัพยากรน้ำ กระทรวงทรัพยากรธรรมชาติและสิ่งแวดล้อม

180 ถนนพระรามที่ 6 ซอย 34 แขวงสามเสนใน เขตพญาไท กรุงเทพมหานคร 10400 โทรศัพท์ 0 2271 6000

http://tele-pwps.dwr.go.th



# โครงการพัฒนาระบบพยากรณ์และเตือนภัยทรัพยากรน้ำ

ศูนย์ป้องกันวิกฤติน้ำ กรมทรัพยากรน้ำ กระทรวงทรัพยากรธรรมชาติและสิ่งแวดล้อม

180 ถนนพระรามที่ 6 ซอย 34 แขวงสามเสนใน เขตพญาไท กรุงเทพมหานคร 10400 โทรศัพท์ 0 2271 6000

http://tele-pwps.dwr.go.th



## รายงานสถานการณ์น้ำลุ่มน้ำสะแกกรัง วันที่ 2 เมษายน 2562

### 1) สภาพภูมิอากาศ (ที่มา : กรมอุตุนิยมวิทยา)

#### ลักษณะอากาศทั่วไป

พยากรณ์อากาศ 24 ชั่วโมงข้างหน้า บริเวณภาคเหนือตอนล่าง ภาคตะวันออกเฉียงเหนือ ภาคตะวันออก ภาคกลาง รวมทั้งกรุงเทพมหานครและปริมณฑลมีพายุฤดูร้อนเกิดขึ้น โดยมีลักษณะของพายุฝนฟ้าคะนอง ลมกระโชกแรง และลูกเห็บตกบางแห่ง รวมถึงฟ้าผ่า ขอให้ประชาชนในบริเวณดังกล่าวระวังอันตรายจากพายุฤดูร้อนที่จะเกิดขึ้น โดยหลีกเลี่ยงการอยู่ในที่โล่งแจ้ง ใต้ต้นไม้ใหญ่ สิ่งปลูกสร้าง และป้ายโฆษณาที่ไม่แข็งแรง รวมถึงอันตรายจากฟ้าผ่า

เกษตรกรควรเตรียมการป้องกันและระวังความเสียหายที่จะเกิดต่อผลผลิตทางการเกษตรไว้ด้วย

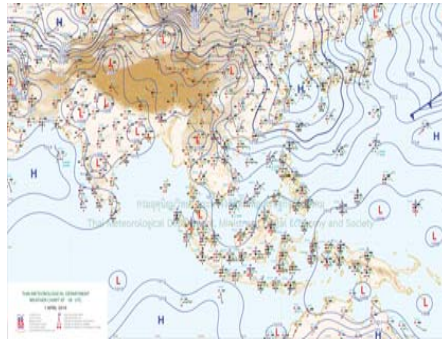
สำหรับภาคใต้มีฝนฟ้าคะนองบางแห่งและมีลมกระโชกแรง ขอให้ประชาชนบริเวณภาคใต้ระวังอันตรายจากลมกระโชกแรงไว้ด้วย

#### สภาพอากาศภาคกลาง ( เวลา 06:00 น.วันนี้ - 06:00 น.วันพรุ่งนี้ )

อากาศร้อนถึงร้อนจัด โดยมีพายุฝนฟ้าคะนอง ร้อยละ 30 ของพื้นที่ กับมีลมกระโชกแรงและมีลูกเห็บตกบางแห่ง ส่วนมากบริเวณจังหวัดอุทัยธานี นครสวรรค์ ชัยนาท ลพบุรี สระบุรี สุพรรณบุรี ราชบุรี กาญจนบุรี สิงห์บุรี อ่างทอง และพระนครศรีอยุธยา อุณหภูมิต่ำสุด 23-25 องศาเซลเซียส อุณหภูมิสูงสุด 36-40 องศาเซลเซียส ลมใต้ ความเร็ว 10-20 กม./ชม.



ภาพถ่ายดาวเทียม



แผนที่อากาศ

### 2) สรุปสถานการณ์ฝน

สรุปสถานการณ์ฝนในพื้นที่ลุ่มน้ำสะแกกรัง จากข้อมูลตรวจวัดปริมาณน้ำฝนของสถานีโทรมาตร โครงการพัฒนาระบบพยากรณ์และเตือนภัยทรัพยากรน้ำ กรมทรัพยากรน้ำ สหสม 24 ชั่วโมง ระหว่างวันที่ 01 เมษายน 2562 เวลา 07:00 น. ถึง วันที่ 02 เมษายน 2562 เวลา 07:00 น.

และข้อมูลคาดการณ์ปริมาณน้ำฝนสหสม จากการประมวลผลข้อมูลภาพ NWP-WRF Model กรมอุตุนิยมวิทยา ดังแสดงในตาราง

| สถานีโทรมาตร                     | ที่ตั้ง                         | ปริมาณฝนตรวจวัดสะสม (ม.ม.) |       |          | ปริมาณฝนสะสมคาดการณ์ล่วงหน้า (ม.ม.) |          |        |
|----------------------------------|---------------------------------|----------------------------|-------|----------|-------------------------------------|----------|--------|
|                                  |                                 | 3 วัน                      | 2 วัน | เมื่อวาน | วันนี้                              | พรุ่งนี้ | 3 วัน  |
| 110501T น้ำแมวกักที่บ้านคลองสาลี | ต.ลาดยาว อ.ลาดยาว จ.นครสวรรค์   | 0.00                       | 0.00  | 0.00     | 0.64                                | 22.18    | 22.18  |
| 110202T โรงเรียนบ้านยอดห้วยแก้ว  | ต.แม่เลย์ อ.แม่วงก์ จ.นครสวรรค์ | 0.00                       | 0.00  | 0.00     | 60.67                               | 109.51   | 109.51 |
| 110505T ที่ว่าการอำเภอแม่วงก์    | ต.แม่วงก์ อ.แม่วงก์ จ.นครสวรรค์ | 0.00                       | 0.00  | 0.00     | 7.71                                | 11.43    | 11.43  |

## รายงานสถานการณ์น้ำลุ่มน้ำสะแกกรัง วันที่ 2 เมษายน 2562

| สถานีโทรมาตร                    | ที่ตั้ง                              | ปริมาณฝนตรวจวัดสะสม (ม.ม.) |       |          | ปริมาณฝนสะสมคาดการณ์ล่วงหน้า (ม.ม.) |          |       |
|---------------------------------|--------------------------------------|----------------------------|-------|----------|-------------------------------------|----------|-------|
|                                 |                                      | 3 วัน                      | 2 วัน | เมื่อวาน | วันนี้                              | พรุ่งนี้ | 3 วัน |
| 110304T โรงเรียนอนุบาลแม่เปิน   | ต.แม่เปิน อ.แม่เปิน จ.นครสวรรค์      | 0.00                       | 0.00  | 0.00     | 26.94                               | 35.97    | 35.97 |
| 110305T รพ.สต.บ้านรองดาตี       | ต.น้ำรอบ อ.ลานสัก จ.อุทัยธานี        | 5.50                       | 5.50  | 5.50     | 26.94                               | 35.97    | 35.97 |
| 110506T สาธารณสุข อ.หนองฉาง     | ต.หนองฉาง อ.หนองฉาง จ.อุทัยธานี      | 0.00                       | 0.00  | 0.00     | 7.71                                | 11.43    | 11.43 |
| 110303T คลองโพธิ์ที่บ้านทุ่งสงบ | ต.ไผ่เขียว อ.สว่างอารมณ์ จ.อุทัยธานี | 17.00                      | 17.00 | 17.00    | 26.94                               | 35.97    | 35.97 |

\*\*หมายเหตุ : ปริมาณฝนสะสมคาดการณ์ ได้จากการประมวลผลและคำนวณข้อมูลภาพจาก NWP-WRF Model กรมอุตุนิยมวิทยา\*\*

### 3) สรุประดับน้ำรายวัน

สรุปสถานการณ์น้ำในพื้นที่ลุ่มน้ำสะแกกรัง จากข้อมูลตรวจวัดระดับน้ำของสถานีโทรมาตรโครงการพัฒนาระบบพยากรณ์และเตือนภัยทรัพยากรน้ำ กรมทรัพยากรน้ำ ณ เวลา 07:00 น. ของวันที่ 02 เมษายน 2562 และข้อมูลระดับน้ำคาดการณ์จากแบบจำลองทางคณิตศาสตร์ ดังแสดงในตาราง

| สถานีโทรมาตร                             | ที่ตั้ง                                | ระดับเตือนภัย | ระดับน้ำตรวจวัด (ม.รทก) |        | ระดับน้ำคาดการณ์ล่วงหน้า |        |        |         |
|--|--|---------------|-------------------------|--------|--------------------------|--------|--------|---------|
|  |  |               | เมื่อวาน                | วันนี้ | 1 วัน                    | 2 วัน  | 3 วัน  | แนวโน้ม |
| 110501T น้ำแมวกักที่บ้านคลองสาลี         | ต.ลาดยาว อ.ลาดยาว จ.นครสวรรค์          | 66.2          | 62.00                   | 62.00  | 61.99                    | 61.99  | 61.98  | คงที่   |
| 110503T แม่น้ำตากแดดที่บ้านหนองขาลาย     | ต.หนองหลวง อ.สว่างอารมณ์ จ.อุทัยธานี   | 31.7          | 28.01                   | 27.94  | 27.93                    | 27.93  | 27.92  | คงที่   |
| 110504T แม่น้ำตากแดดที่บ้านบุญลือ        | ต.เนินแจง อ.เมืองอุทัยธานี จ.อุทัยธานี | 21.7          | 17.61                   | 17.61  | 17.60                    | 17.60  | 17.59  | คงที่   |
| 110301T คลองโพธิ์ที่บ้านคลองบึงสามัคคี   | ต.ปางสวรรค์ อ.ชุมตาบง จ.นครสวรรค์      | 125.876       | 124.00                  | 124.00 | 123.99                   | 123.99 | 123.98 | คงที่   |
| 110302T คลองท่าข้ามที่บ้านท่าข้าม        | ต.ห้วยน้ำหอม อ.ลาดยาว จ.นครสวรรค์      | 75.5          | 73.72                   | 73.69  | 73.68                    | 73.68  | 73.67  | คงที่   |
| 110303T คลองโพธิ์ที่บ้านทุ่งสงบ          | ต.ไผ่เขียว อ.สว่างอารมณ์ จ.อุทัยธานี   | 47.7          | 45.00                   | 45.03  | 45.02                    | 45.02  | 45.01  | คงที่   |
| 110401T ห้วยทับเสลาที่บ้านทุ่งอภัยเยี่ยม | ต.ระบำ อ.ลานสัก จ.อุทัยธานี            | 125.855       | 123.52                  | 123.88 | 123.88                   | 123.88 | 123.88 | คงที่   |
| 110402T ห้วยทับเสลาที่บ้านไร่เดียว       | ต.ลานสัก อ.ลานสัก จ.อุทัยธานี          | 105.6         | 103.00                  | 103.00 | 103.00                   | 102.99 | 102.98 | คงที่   |
| 110403T ห้วยทับเสลาที่บ้านดินแดง         | ต.ประดู่ยืน อ.ลานสัก จ.อุทัยธานี       | 86.5          | 83.50                   | 83.50  | 83.50                    | 83.50  | 83.50  | คงที่   |
| 110502T ห้วยวังมาที่บ้านหนองเตย          | ต.มาบแก อ.ลาดยาว จ.นครสวรรค์           | 55.2          | 51.99                   | 52.13  | 52.12                    | 52.12  | 52.11  | คงที่   |

### 3.1) ระดับน้ำในลำน้ำ



# โครงการพัฒนาระบบพยากรณ์และเตือนภัยทรัพยากรน้ำ

ศูนย์ป้องกันวิกฤติน้ำ กรมทรัพยากรน้ำ กระทรวงทรัพยากรธรรมชาติและสิ่งแวดล้อม

180 ถนนพระรามที่ 6 ซอย 34 แขวงสามเสนใน เขตพญาไท กรุงเทพมหานคร 10400 โทรศัพท์ 0 2271 6000

<http://tele-pwps.dwr.go.th>



# โครงการพัฒนาระบบพยากรณ์และเตือนภัยทรัพยากรน้ำ

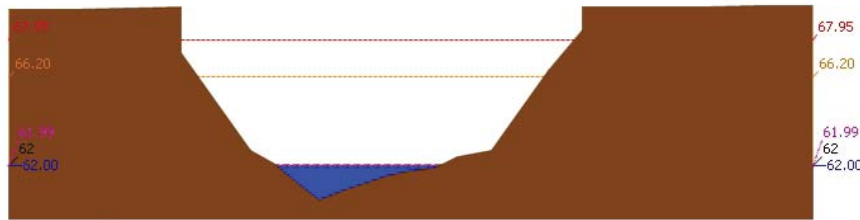
ศูนย์ป้องกันวิกฤติน้ำ กรมทรัพยากรน้ำ กระทรวงทรัพยากรธรรมชาติและสิ่งแวดล้อม

180 ถนนพระรามที่ 6 ซอย 34 แขวงสามเสนใน เขตพญาไท กรุงเทพมหานคร 10400 โทรศัพท์ 0 2271 6000

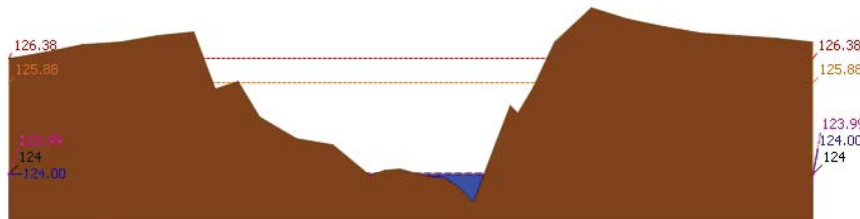
<http://tele-pwps.dwr.go.th>



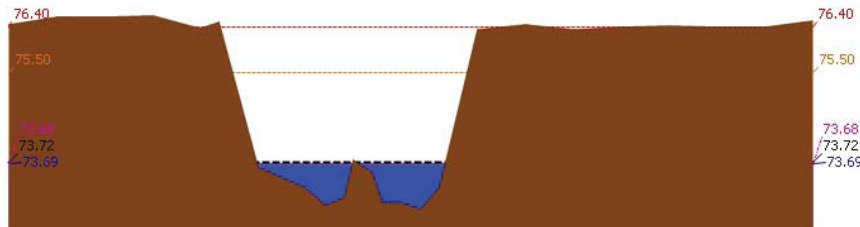
รายงานสถานการณ์น้ำลุ่มน้ำสะแกกรัง วันที่ 2 เมษายน 2562



สถานี 110501T น้ำแม่วงก์ที่บ้านคลองสาตี ต.ลาดยาว อ.ลาดยาว จ.นครสวรรค์ ระดับน้ำ 62.00 ม.รทก.

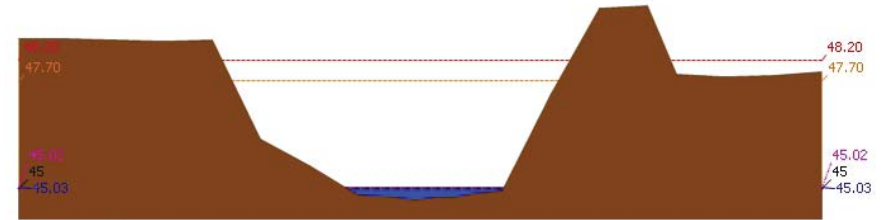


สถานี 110301T คลองโพธิ์ที่บ้านคลองบ่วงสามัคคี ต.ปางสวรรค์ อ.ชุมตาบง จ.นครสวรรค์ ระดับน้ำ 124.00 ม.รทก.

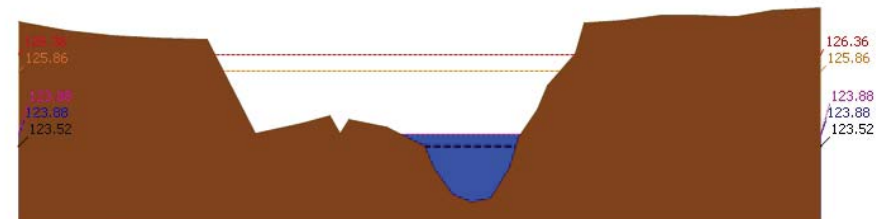


สถานี 110302T คลองท่าข้ามที่บ้านท่าข้าม ต.หัวนาค้อ อ.ลาดยาว จ.นครสวรรค์ ระดับน้ำ 73.69 ม.รทก.

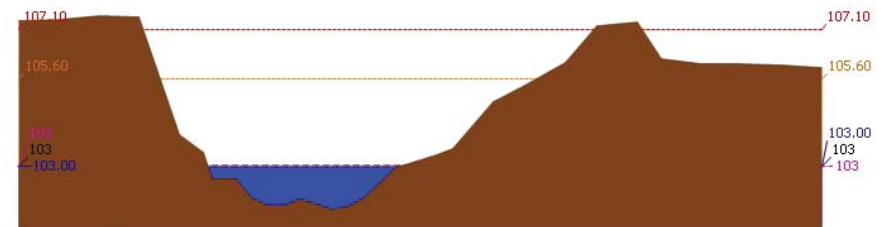
รายงานสถานการณ์น้ำลุ่มน้ำสะแกกรัง วันที่ 2 เมษายน 2562



สถานี 110303T คลองโพธิ์ที่บ้านทุ่งสงบ ต.ไม้เขี้ยว อ.สว่างอารมณ์ จ.อุทัยธานี ระดับน้ำ 45.03 ม.รทก.



สถานี 110401T หัวขั้วหินเสลาที่บ้านบึงอ้ายเจียม ต.ระบัว อ.ลานสัก จ.อุทัยธานี ระดับน้ำ 123.88 ม.รทก.



สถานี 110402T หัวขั้วหินเสลาที่บ้านนาไร่เดี่ยว ต.ลานสัก อ.ลานสัก จ.อุทัยธานี ระดับน้ำ 103.00 ม.รทก.



# โครงการพัฒนาระบบพยากรณ์และเตือนภัยทรัพยากรน้ำ

ศูนย์ป้องกันวิกฤติน้ำ กรมทรัพยากรน้ำ กระทรวงทรัพยากรธรรมชาติและสิ่งแวดล้อม

180 ถนนพระรามที่ 6 ซอย 34 แขวงสามเสนใน เขตพญาไท กรุงเทพมหานคร 10400 โทรศัพท์ 0 2271 6000

http://tele-pwps.dwr.go.th



# โครงการพัฒนาระบบพยากรณ์และเตือนภัยทรัพยากรน้ำ

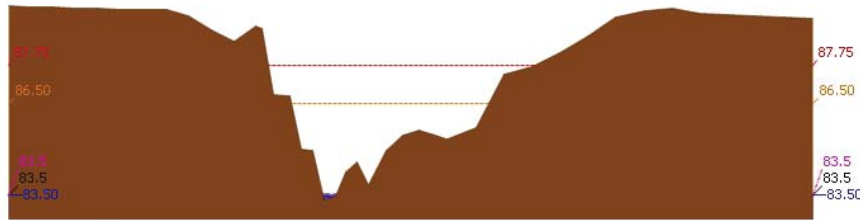
ศูนย์ป้องกันวิกฤติน้ำ กรมทรัพยากรน้ำ กระทรวงทรัพยากรธรรมชาติและสิ่งแวดล้อม

180 ถนนพระรามที่ 6 ซอย 34 แขวงสามเสนใน เขตพญาไท กรุงเทพมหานคร 10400 โทรศัพท์ 0 2271 6000

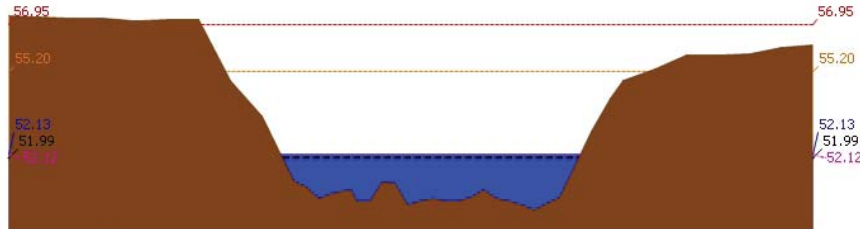
http://tele-pwps.dwr.go.th



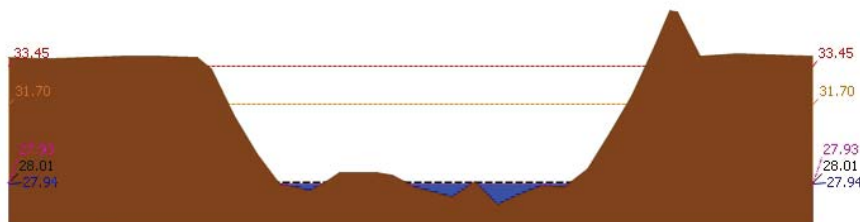
รายงานสถานการณ์น้ำลุ่มน้ำสะแกกรัง วันที่ 2 เมษายน 2562



สถานี 110403T หัวขั้วทะเลที่บ้านดินแดง ต.ประจักษ์ อ.ลานสัก จ.อุทัยธานี ระดับน้ำ 83.50 ม.รทก.

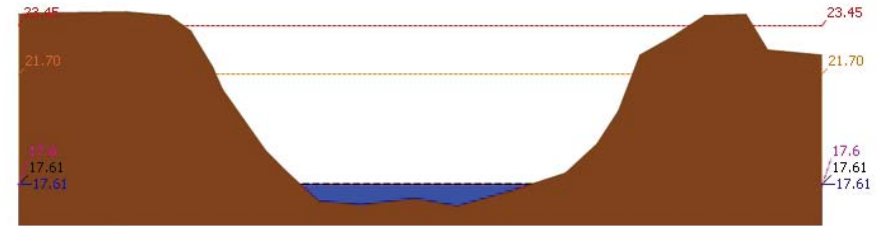


สถานี 110502T หัวขั้ววังม้าที่บ้านหนองเตย ต.มาบแก อ.ลาดยาว จ.นครสวรรค์ ระดับน้ำ 52.13 ม.รทก.



สถานี 110503T แม่น้ำตากแดดที่บ้านหนองชาลาขย ต.หนองหลวง อ.สว่างอารมณ์ จ.อุทัยธานี ระดับน้ำ 27.94 ม.รทก.

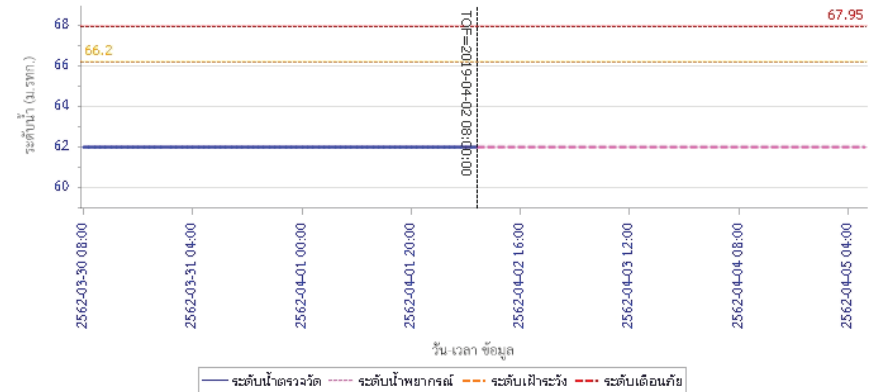
รายงานสถานการณ์น้ำลุ่มน้ำสะแกกรัง วันที่ 2 เมษายน 2562



สถานี 110504T แม่น้ำตากแดดที่บ้านบุญลือ ต.เนินแจง อ.เมืองอุทัยธานี จ.อุทัยธานี ระดับน้ำ 17.61 ม.รทก.

## 4) ผลการวิเคราะห์สถานการณ์น้ำ

ผลการคำนวณระดับน้ำ สถานี 110501T น้ำแม่่งที่บ้านคลองสาสี ต.ลาดยาว อ.ลาดยาว จ.นครสวรรค์





# โครงการพัฒนาระบบพยากรณ์และเตือนภัยทรัพยากรน้ำ

ศูนย์ป้องกันวิกฤติน้ำ กรมทรัพยากรน้ำ กระทรวงทรัพยากรธรรมชาติและสิ่งแวดล้อม  
180 ถนนพระรามที่ 6 ซอย 34 แขวงสามเสนใน เขตพญาไท กรุงเทพมหานคร 10400 โทรศัพท์ 0 2271 6000  
<http://tele-pwps.dwr.go.th>



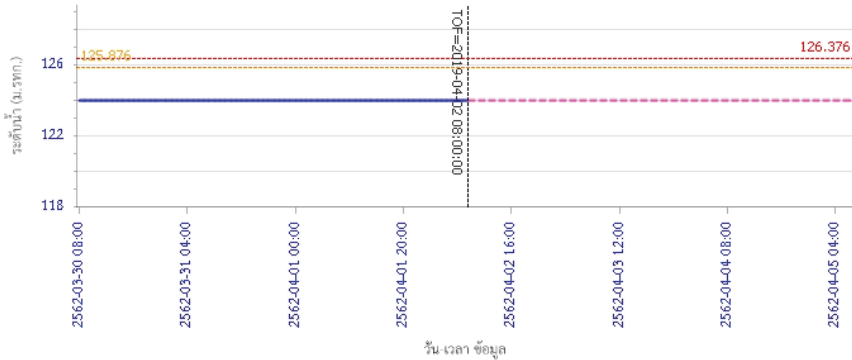
# โครงการพัฒนาระบบพยากรณ์และเตือนภัยทรัพยากรน้ำ

ศูนย์ป้องกันวิกฤติน้ำ กรมทรัพยากรน้ำ กระทรวงทรัพยากรธรรมชาติและสิ่งแวดล้อม  
180 ถนนพระรามที่ 6 ซอย 34 แขวงสามเสนใน เขตพญาไท กรุงเทพมหานคร 10400 โทรศัพท์ 0 2271 6000  
<http://tele-pwps.dwr.go.th>

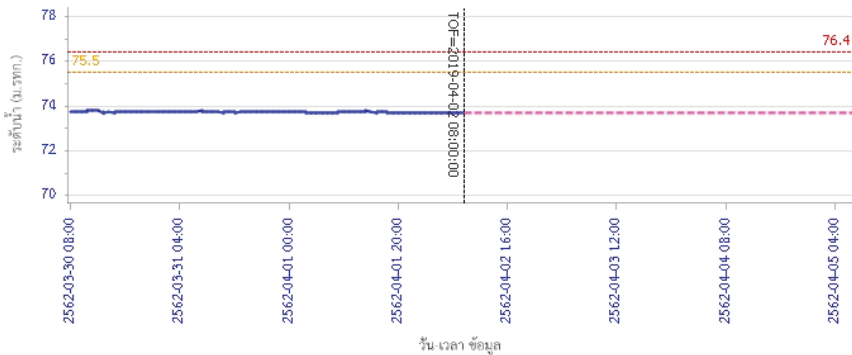


## รายงานสถานการณ์น้ำลุ่มน้ำสะแกกรัง วันที่ 2 เมษายน 2562

ผลการคำนวณระดับน้ำ สถานี 110301T คลองโพธิ์ที่บ้านคลองบัวสามัคคี ต.ปางสวรรค์ อ.ชุมตาบง จ.นครสวรรค์

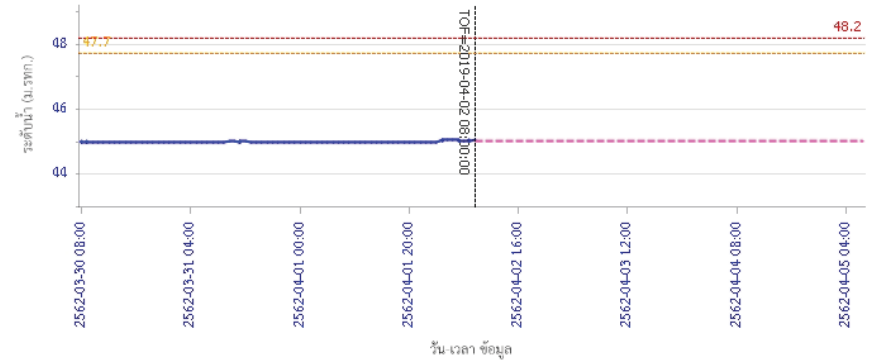


ผลการคำนวณระดับน้ำ สถานี 110302T คลองท่าข้ามที่บ้านท่าข้าม ต.หัวน้ำหอม อ.ลาดยาว จ.นครสวรรค์

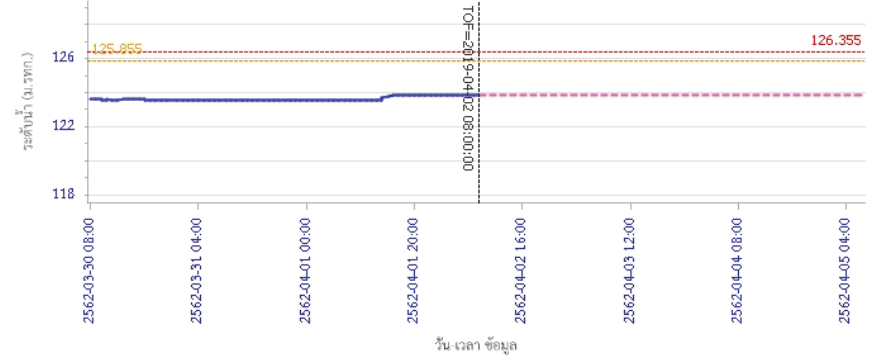


## รายงานสถานการณ์น้ำลุ่มน้ำสะแกกรัง วันที่ 2 เมษายน 2562

ผลการคำนวณระดับน้ำ สถานี 110303T คลองโพธิ์ที่บ้านทุ่งสูง ต.ไผ่เขียว อ.สว่างอารมณ์ จ.อุทัยธานี



ผลการคำนวณระดับน้ำ สถานี 110401T ห้วยทับเสลาที่บ้านบุ่งไถชัยเขื่อน ต.ระบำ อ.ลานสัก จ.อุทัยธานี





# โครงการพัฒนาระบบพยากรณ์และเตือนภัยทรัพยากรน้ำ

ศูนย์ป้องกันวิกฤติน้ำ กรมทรัพยากรน้ำ กระทรวงทรัพยากรธรรมชาติและสิ่งแวดล้อม  
180 ถนนพระรามที่ 6 ซอย 34 แขวงสามเสนใน เขตพญาไท กรุงเทพมหานคร 10400 โทรศัพท์ 0 2271 6000  
<http://tele-pwps.dwr.go.th>



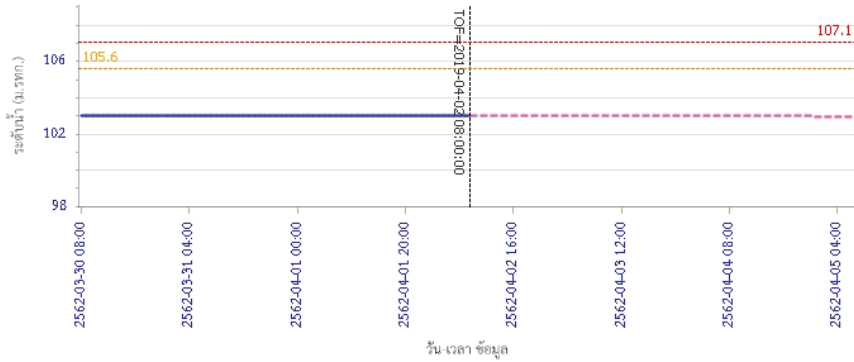
# โครงการพัฒนาระบบพยากรณ์และเตือนภัยทรัพยากรน้ำ

ศูนย์ป้องกันวิกฤติน้ำ กรมทรัพยากรน้ำ กระทรวงทรัพยากรธรรมชาติและสิ่งแวดล้อม  
180 ถนนพระรามที่ 6 ซอย 34 แขวงสามเสนใน เขตพญาไท กรุงเทพมหานคร 10400 โทรศัพท์ 0 2271 6000  
<http://tele-pwps.dwr.go.th>



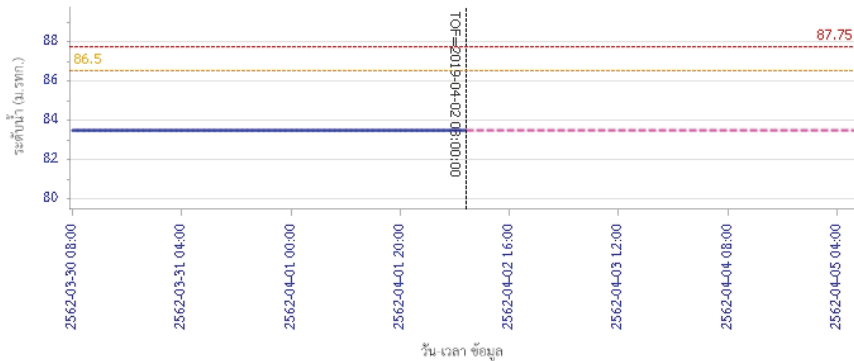
## รายงานสถานการณ์น้ำลุ่มน้ำสะแกกรัง วันที่ 2 เมษายน 2562

ผลการคำนวณระดับน้ำ สถานี 110402T ห้วยทับเสลาที่บ้านนาไร่เดี่ยว ต.ลานสัก อ.ลานสัก จ.อุทัยธานี



— ระดับน้ำตรวจวัด 
 - - - ระดับน้ำพยากรณ์ 
 - - - ระดับน้ำระวัง 
 - - - ระดับเตือนภัย

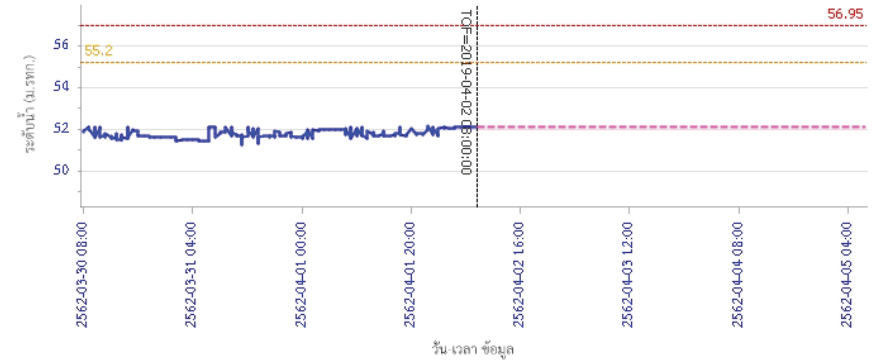
ผลการคำนวณระดับน้ำ สถานี 110403T ห้วยทับเสลาที่บ้านดินแดง ต.ประจักษ์ อ.ลานสัก จ.อุทัยธานี



— ระดับน้ำตรวจวัด 
 - - - ระดับน้ำพยากรณ์ 
 - - - ระดับน้ำระวัง 
 - - - ระดับเตือนภัย

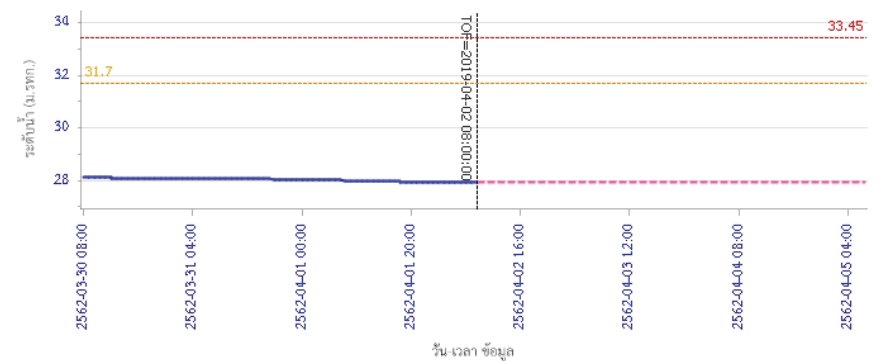
## รายงานสถานการณ์น้ำลุ่มน้ำสะแกกรัง วันที่ 2 เมษายน 2562

ผลการคำนวณระดับน้ำ สถานี 110502T ห้วยวังม้าที่บ้านหนองเคย ต.มาบแก อ.ลาดยาว จ.นครสวรรค์



— ระดับน้ำตรวจวัด 
 - - - ระดับน้ำพยากรณ์ 
 - - - ระดับน้ำระวัง 
 - - - ระดับเตือนภัย

ผลการคำนวณระดับน้ำ สถานี 110503T แม่น้ำตากแดดที่บ้านหนองขาลาย ต.หนองหลวง อ.สว่างอารมณ์ จ.อุทัยธานี



— ระดับน้ำตรวจวัด 
 - - - ระดับน้ำพยากรณ์ 
 - - - ระดับน้ำระวัง 
 - - - ระดับเตือนภัย





# โครงการพัฒนาระบบพยากรณ์และเตือนภัยทรัพยากรน้ำ

ศูนย์ป้องกันวิกฤติน้ำ กรมทรัพยากรน้ำ กระทรวงทรัพยากรธรรมชาติและสิ่งแวดล้อม

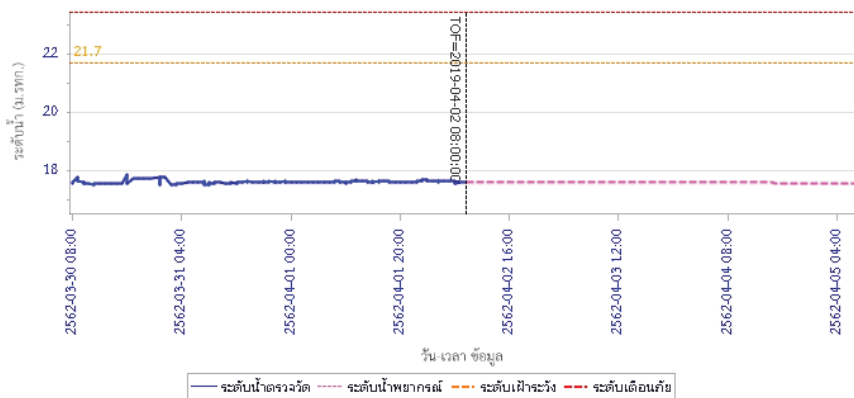
180 ถนนพระรามที่ 6 ซอย 34 แขวงสามเสนใน เขตพญาไท กรุงเทพมหานคร 10400 โทรศัพท์ 0 2271 6000

<http://tele-pwps.dwr.go.th>



## รายงานสถานการณ์น้ำลุ่มน้ำสะแกกรัง วันที่ 2 เมษายน 2562

ผลการคำนวณระดับน้ำ สถานี 110504T แม่น้ำสายแคดที่บ้านบุญลือ อ.เนินแจง อ.เมืองอุทัยธานี จ.อุทัยธานี



### 5) สรุปสถานการณ์น้ำ

สถานการณ์ในลุ่มน้ำสะแกกรัง อยู่ในภาวะปกติ



# โครงการพัฒนาระบบพยากรณ์และเตือนภัยทรัพยากรน้ำ

ศูนย์ป้องกันวิกฤติน้ำ กรมทรัพยากรน้ำ กระทรวงทรัพยากรธรรมชาติและสิ่งแวดล้อม  
180 ถนนพระรามที่ 6 ซอย 34 แขวงสามเสนใน เขตพญาไท กรุงเทพมหานคร 10400 โทรศัพท์ 0 2271 6000  
http://tele-pwps.dwr.go.th



# โครงการพัฒนาระบบพยากรณ์และเตือนภัยทรัพยากรน้ำ

ศูนย์ป้องกันวิกฤติน้ำ กรมทรัพยากรน้ำ กระทรวงทรัพยากรธรรมชาติและสิ่งแวดล้อม  
180 ถนนพระรามที่ 6 ซอย 34 แขวงสามเสนใน เขตพญาไท กรุงเทพมหานคร 10400 โทรศัพท์ 0 2271 6000  
http://tele-pwps.dwr.go.th



## รายงานสถานการณ์น้ำลุ่มน้ำป่าสัก วันที่ 2 เมษายน 2562

### 1) สภาพภูมิอากาศ (ที่มา : กรมอุตุนิยมวิทยา)


#### ลักษณะอากาศทั่วไป

พยากรณ์อากาศ 24 ชั่วโมงข้างหน้า บริเวณภาคเหนือตอนล่าง ภาคตะวันออกเฉียงเหนือ ภาคตะวันออก ภาคกลาง รวมทั้งกรุงเทพมหานครและปริมณฑลมีพายุฤดูร้อนเกิดขึ้น โดยมีลักษณะของพายุฝนฟ้าคะนอง ลมกระโชกแรง และลูกเห็บตกบางแห่ง รวมถึงฟ้าผ่า ขอให้ประชาชนในบริเวณดังกล่าวระวังอันตรายจากพายุฤดูร้อนที่จะเกิดขึ้น โดยหลีกเลี่ยงการอยู่ในที่โล่งแจ้ง ใต้ต้นไม้ใหญ่ สิ่งปลูกสร้าง และป้ายโฆษณาที่ไม่แข็งแรง รวมถึงอันตรายจากฟ้าผ่า

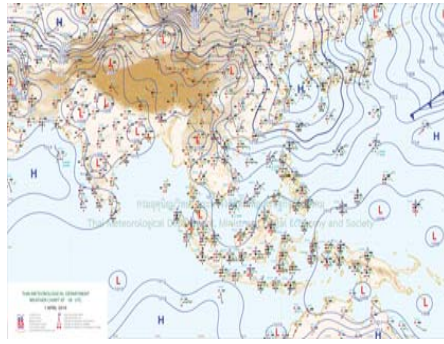
เกษตรกรควรเตรียมการป้องกันและระวังความเสียหายที่จะเกิดต่อผลผลิตทางการเกษตรไว้ด้วย สำหรับภาคใต้มีฝนฟ้าคะนองบางแห่งและมีลมกระโชกแรง ขอให้ประชาชนบริเวณภาคใต้ระวังอันตรายจากลมกระโชกแรงไว้ด้วย

#### สภาพอากาศภาคกลาง ( เวลา 06:00 น.วันนี้ - 06:00 น.วันพรุ่งนี้ )

อากาศร้อนถึงร้อนจัด โดยมีพายุฝนฟ้าคะนอง ร้อยละ 30 ของพื้นที่ กับมีลมกระโชกแรงและมีลูกเห็บตกบางแห่ง ส่วนมากบริเวณจังหวัดอุทัยธานี นครสวรรค์ ชัยนาท ลพบุรี สระบุรี สุพรรณบุรี ราชบุรี กาญจนบุรี สิงห์บุรี อ่างทอง และพระนครศรีอยุธยา อุณหภูมิสูงสุด 23-25 องศาเซลเซียส อุณหภูมิต่ำสุด 36-40 องศาเซลเซียส ลมใต้ ความเร็ว 10-20 กม./ชม.



ภาพถ่ายดาวเทียม



แผนที่อากาศ

### 2) สรุปสถานการณ์ฝน

สรุปสถานการณ์ฝนในพื้นที่ลุ่มน้ำป่าสัก จากข้อมูลตรวจวัดปริมาณน้ำฝนของสถานีโทรมาตร โครงการพัฒนาระบบพยากรณ์และเตือนภัยทรัพยากรน้ำ กรมทรัพยากรน้ำ สุ่ม 24 ชั่วโมง ระหว่างวันที่ 01 เมษายน 2562 เวลา 07:00 น. ถึง วันที่ 02 เมษายน 2562 เวลา 07:00 น. และข้อมูลคาดการณ์ปริมาณน้ำฝนสะสม จากการประมวลผลข้อมูลภาพ NWP-WRF Model กรมอุตุนิยมวิทยา ดังแสดงในตาราง

| สถานีโทรมาตร                    | ที่ตั้ง                         | ปริมาณฝนตรวจวัดสะสม (ม.ม.) |       |          | ปริมาณฝนสะสมคาดการณ์ล่วงหน้า (ม.ม.) |          |        |
|---------------------------------|---------------------------------|----------------------------|-------|----------|-------------------------------------|----------|--------|
|                                 |                                 | 3 วัน                      | 2 วัน | เมื่อวาน | วันนี้                              | พรุ่งนี้ | 3 วัน  |
| 120401T โรงเรียนบ้านลำป่าสักมูล | ต.ตมุลเหล็ก อ.เมือง จ.เพชรบูรณ์ | 0.00                       | 0.00  | 0.00     | 36.42                               | 57.50    | 57.50  |
| 120701T บ้านสำราญ               | ต.กุดตาเพชร อ.ลำสนธิ จ.ลพบุรี   | 6.00                       | 6.00  | 6.00     | 53.59                               | 100.67   | 100.67 |
| 120601T โรงเรียนบ้านหนองมะค่า   | ต.หนองมะค่า อ.โคกเจริญ จ.ลพบุรี | 3.00                       | 3.00  | 3.00     | 8.75                                | 38.00    | 38.00  |

## รายงานสถานการณ์น้ำลุ่มน้ำป่าสัก วันที่ 2 เมษายน 2562

| สถานีโทรมาตร                       | ที่ตั้ง                               | ปริมาณฝนตรวจวัดสะสม (ม.ม.) |       |          | ปริมาณฝนสะสมคาดการณ์ล่วงหน้า (ม.ม.) |          |        |
|------------------------------------|---------------------------------------|----------------------------|-------|----------|-------------------------------------|----------|--------|
|                                    |                                       | 3 วัน                      | 2 วัน | เมื่อวาน | วันนี้                              | พรุ่งนี้ | 3 วัน  |
| 120108T รพ.สต.บ้านทับกัก           | ต.อิปุม อ.ด่านซ้าย จ.เลย              | 0.00                       | 0.00  | 0.00     | 71.78                               | 100.34   | 100.34 |
| 120501T โรงเรียนบ้านสันเจริญ       | ต.ทาดวง อ.หนองไผ่ จ.เพชรบูรณ์         | 7.00                       | 7.00  | 7.00     | 31.31                               | 53.59    | 53.59  |
| 120802T โรงเรียนชอย12 สาย 4 ซ้าย   | ต.ติลิ่ง อ.พัฒนานิคม จ.ลพบุรี         | 0.00                       | 0.00  | 0.00     | 8.84                                | 15.54    | 15.54  |
| 120502T อบต.บึงกระจับ              | ต.บึงกระจับ อ.วิเชียรบุรี จ.เพชรบูรณ์ | 0.50                       | 0.50  | 0.50     | 31.31                               | 53.59    | 53.59  |
| 120702T ลำสนธิที่บ้านท้ายาง        | ต.หนองยายโธ่ อ.ชัยบาดาล จ.ลพบุรี      | 5.00                       | 5.00  | 5.00     | 53.59                               | 100.67   | 100.67 |
| 120901T ห้วยมวกเหล็กที่ อ.มวกเหล็ก | ต.มวกเหล็ก อ.มวกเหล็ก จ.สระบุรี       | 3.00                       | 3.00  | 3.00     | 3.57                                | 18.34    | 18.34  |

\*\*หมายเหตุ : ปริมาณฝนสะสมคาดการณ์ ได้จากการประมวลผลและคำนวณข้อมูลภาพจาก NWP-WRF Model กรมอุตุนิยมวิทยา\*\*

### 3) สรุประดับน้ำรายวัน

สรุปสถานการณ์น้ำในพื้นที่ลุ่มน้ำป่าสัก จากข้อมูลตรวจวัดระดับน้ำของสถานีโทรมาตรโครงการพัฒนาระบบพยากรณ์และเตือนภัยทรัพยากรน้ำ กรมทรัพยากรน้ำ ณ เวลา 07:00 น. ของวันที่ 02 เมษายน 2562 และข้อมูลระดับน้ำคาดการณ์จากแบบจำลองทางคณิตศาสตร์ ดังแสดงในตาราง

| สถานีโทรมาตร                             | ที่ตั้ง                           | ระดับเตือนภัย | ระดับน้ำตรวจวัด (ม.รทก) |        | ระดับน้ำคาดการณ์ล่วงหน้า |        |        |         |
|--|-----------------------------------|---------------|-------------------------|--------|--------------------------|--------|--------|---------|
|  |                                   |               | เมื่อวาน                | วันนี้ | 1 วัน                    | 2 วัน  | 3 วัน  | แนวโน้ม |
| 120107T แม่น้ำป่าสักที่ อ.เมืองเพชรบูรณ์ | ต.น่านป่า อ.เมือง จ.เพชรบูรณ์     | 113.4         | 110.61                  | 110.60 | 110.60                   | 110.60 | 110.60 | คงที่   |
| 120106T แม่น้ำป่าสักที่ อ.เสาไห้         | ต.ศาลาไทย อ.เสาไห้ จ.สระบุรี      | 10.6          | 7.88                    | 7.97   | 7.97                     | 7.97   | 7.97   | คงที่   |
| 120205T แม่น้ำป่าสักที่บ้านลุ่มกะทาด     | ต.ศิลา อ.หล่มเก่า จ.เพชรบูรณ์     | 215.8         | 211.35                  | 211.42 | 211.42                   | 211.42 | 211.42 | คงที่   |
| 120109T แม่น้ำป่าสักที่ อ.แก่งคอย        | ต.แก่งคอย อ.แก่งคอย จ.สระบุรี     | 14.6          | 7.61                    | 7.70   | 7.70                     | 7.69   | 7.69   | คงที่   |
| 120110T แม่น้ำป่าสักที่บ้านวังโบลัด      | ต.วังโบลัด อ.หนองไผ่ จ.เพชรบูรณ์  | 92.5          | 85.04                   | 84.92  | 84.92                    | 84.91  | 84.91  | คงที่   |
| 120304T ห้วยน้ำพุที่บ้านกกกะบาก          | ต.โป่ง อ.ด่านซ้าย จ.เลย           | 305           | 301.66                  | 301.28 | 301.28                   | 301.28 | 301.28 | คงที่   |
| 120111T แม่น้ำป่าสักที่บ้านจางวาง        | ต.ลานป่า อ.หล่มสัก จ.เพชรบูรณ์    | 132.7         | 128.89                  | 128.89 | 128.89                   | 128.88 | 128.88 | คงที่   |
| 120305T ห้วยน้ำพุที่ อ.หล่มเก่า          | ต.หล่มเก่า อ.หล่มเก่า จ.เพชรบูรณ์ | 158.1         | 154.50                  | 154.50 | 154.50                   | 154.50 | 154.49 | คงที่   |
| 120112T แม่น้ำป่าสักที่บ้านหนองแหวน      | ต.วังมะข่อ อ.เมือง จ.เพชรบูรณ์    | 100.3         | 93.48                   | 93.48  | 93.48                    | 93.47  | 93.47  | คงที่   |
| 120113T แม่น้ำป่าสักที่บ้านเขาค้าง       | ต.คลองกระจับ อ.ศรีเทพ จ.เพชรบูรณ์ | 52.9          | 48.30                   | 48.28  | 48.28                    | 48.28  | 48.27  | คงที่   |
| 120702T ลำสนธิที่บ้านท้ายาง              | ต.หนองยายโธ่ อ.ชัยบาดาล จ.ลพบุรี  | 53            | 48.50                   | 48.50  | 48.50                    | 48.50  | 48.50  | คงที่   |
| 120105T แม่น้ำป่าสักที่บ้านวังมะเกลือ    | ต.ทาดอญ อ.หล่มสัก จ.เพชรบูรณ์     | 160.9         | 155.61                  | 155.60 | 155.60                   | 155.60 | 155.60 | คงที่   |
| 120901T ห้วยมวกเหล็กที่ อ.มวกเหล็ก       | ต.มวกเหล็ก อ.มวกเหล็ก จ.สระบุรี   | 192.6         | 188.74                  | 188.75 | 188.75                   | 188.75 | 188.75 | คงที่   |

### 3.1) ระดับน้ำในลำน้ำ



# โครงการพัฒนาระบบพยากรณ์และเตือนภัยทรัพยากรน้ำ

ศูนย์ป้องกันวิกฤติน้ำ กรมทรัพยากรน้ำ กระทรวงทรัพยากรธรรมชาติและสิ่งแวดล้อม

180 ถนนพระรามที่ 6 ซอย 34 แขวงสามเสนใน เขตพญาไท กรุงเทพมหานคร 10400 โทรศัพท์ 0 2271 6000

<http://tele-pwps.dwr.go.th>



# โครงการพัฒนาระบบพยากรณ์และเตือนภัยทรัพยากรน้ำ

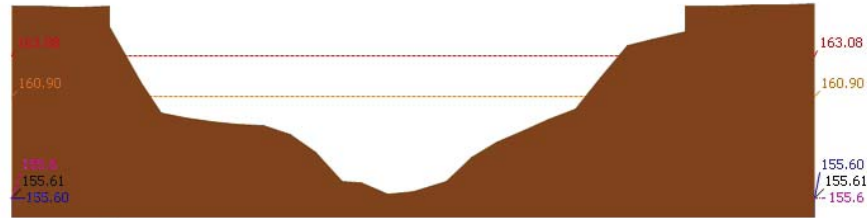
ศูนย์ป้องกันวิกฤติน้ำ กรมทรัพยากรน้ำ กระทรวงทรัพยากรธรรมชาติและสิ่งแวดล้อม

180 ถนนพระรามที่ 6 ซอย 34 แขวงสามเสนใน เขตพญาไท กรุงเทพมหานคร 10400 โทรศัพท์ 0 2271 6000

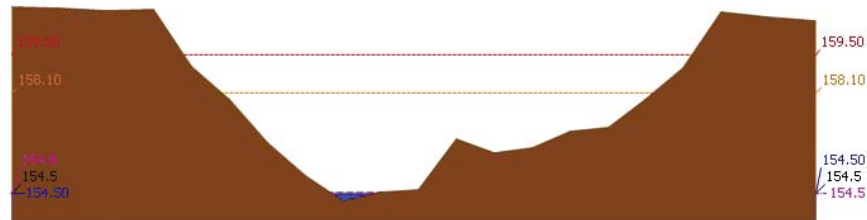
<http://tele-pwps.dwr.go.th>



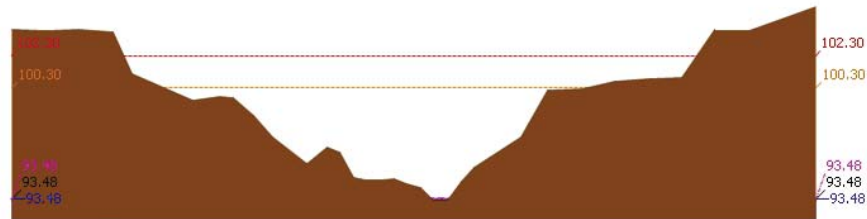
รายงานสถานการณ์น้ำลุ่มน้ำป่าสัก วันที่ 2 เมษายน 2562



▲ ระดับปัจจุบัน --- ระดับวิกฤติ --- ระดับเฝ้าระวัง ----- เมื่อวาน 7:00 น. - - - - - คาดการณ์ล่วงหน้า 1 วัน  
สถานี 120105T แม่น้ำป่าสักที่บ้านวังมลิเหนือ ต.ท่าอิฐ อ.หล่มสัก จ.เพชรบูรณ์ ระดับน้ำ 155.60 ม.รทก.

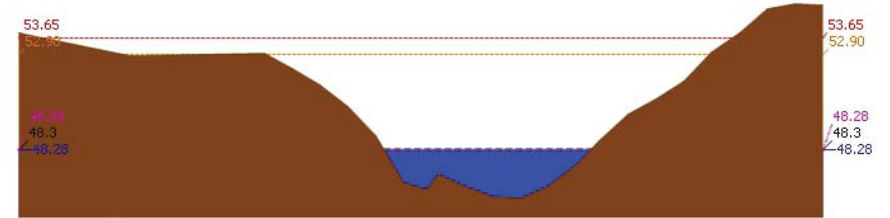


▲ ระดับปัจจุบัน --- ระดับวิกฤติ --- ระดับเฝ้าระวัง ----- เมื่อวาน 7:00 น. - - - - - คาดการณ์ล่วงหน้า 1 วัน  
สถานี 120305T ห้วยน้ำพุที่ อ.หล่มเก่า ต.หล่มเก่า อ.หล่มเก่า จ.เพชรบูรณ์ ระดับน้ำ 154.50 ม.รทก.

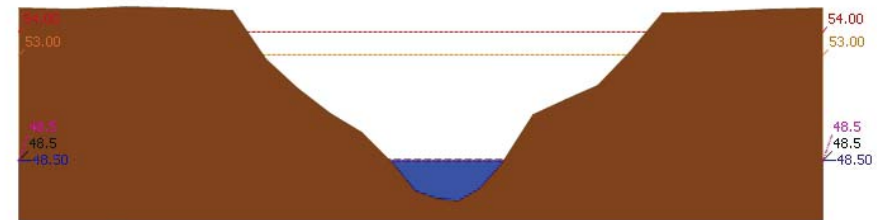


▲ ระดับปัจจุบัน --- ระดับวิกฤติ --- ระดับเฝ้าระวัง ----- เมื่อวาน 7:00 น. - - - - - คาดการณ์ล่วงหน้า 1 วัน  
สถานี 120112T แม่น้ำป่าสักที่บ้านหนองแหวน ต.วังมะข่อ อ.เมือง จ.เพชรบูรณ์ ระดับน้ำ 93.48 ม.รทก.

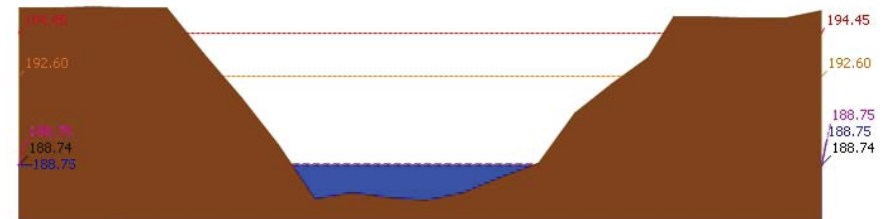
รายงานสถานการณ์น้ำลุ่มน้ำป่าสัก วันที่ 2 เมษายน 2562



▲ ระดับปัจจุบัน --- ระดับวิกฤติ --- ระดับเฝ้าระวัง ----- เมื่อวาน 7:00 น. - - - - - คาดการณ์ล่วงหน้า 1 วัน  
สถานี 120113T แม่น้ำป่าสักที่บ้านเขาค้าง ต.คลองกระดัง อ.ศรีเทพ จ.เพชรบูรณ์ ระดับน้ำ 48.28 ม.รทก.



▲ ระดับปัจจุบัน --- ระดับวิกฤติ --- ระดับเฝ้าระวัง ----- เมื่อวาน 7:00 น. - - - - - คาดการณ์ล่วงหน้า 1 วัน  
สถานี 120702T ลำสนธิที่บ้านท่ายาว ต.หนองยายโต๊ะ อ.ชัยบาดาล จ.ลพบุรี ระดับน้ำ 48.50 ม.รทก.



▲ ระดับปัจจุบัน --- ระดับวิกฤติ --- ระดับเฝ้าระวัง ----- เมื่อวาน 7:00 น. - - - - - คาดการณ์ล่วงหน้า 1 วัน  
สถานี 120901T ห้วยม่วงเหล็กที่ อ.ม่วงเหล็ก ต.ม่วงเหล็ก อ.ม่วงเหล็ก จ.สระบุรี ระดับน้ำ 188.75 ม.รทก.



# โครงการพัฒนาระบบพยากรณ์และเตือนภัยทรัพยากรน้ำ

ศูนย์ป้องกันวิกฤติน้ำ กรมทรัพยากรน้ำ กระทรวงทรัพยากรธรรมชาติและสิ่งแวดล้อม

180 ถนนพระรามที่ 6 ซอย 34 แขวงสามเสนใน เขตพญาไท กรุงเทพมหานคร 10400 โทรศัพท์ 0 2271 6000

<http://tele-pwps.dwr.go.th>



# โครงการพัฒนาระบบพยากรณ์และเตือนภัยทรัพยากรน้ำ

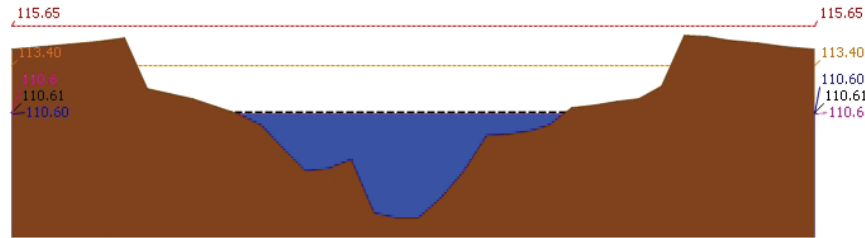
ศูนย์ป้องกันวิกฤติน้ำ กรมทรัพยากรน้ำ กระทรวงทรัพยากรธรรมชาติและสิ่งแวดล้อม

180 ถนนพระรามที่ 6 ซอย 34 แขวงสามเสนใน เขตพญาไท กรุงเทพมหานคร 10400 โทรศัพท์ 0 2271 6000

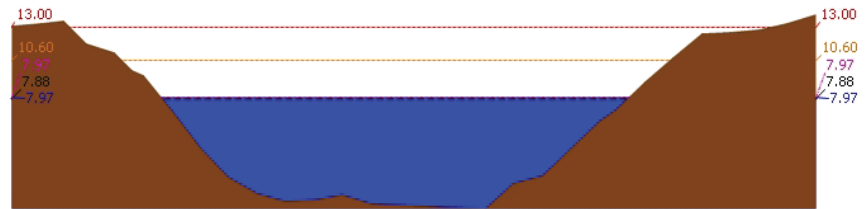
<http://tele-pwps.dwr.go.th>



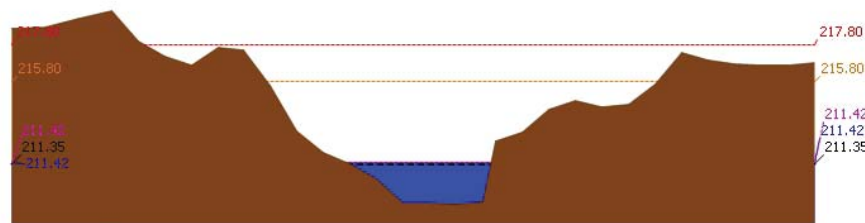
รายงานสถานการณ์น้ำลุ่มน้ำป่าสัก วันที่ 2 เมษายน 2562



▲ ระดับปัจจุบัน --- ระดับวิกฤติ --- ระดับฝายระวัง ----- เมื่อกว่า 7:00 น. --- คาดการณ์ล่วงหน้า 1 วัน

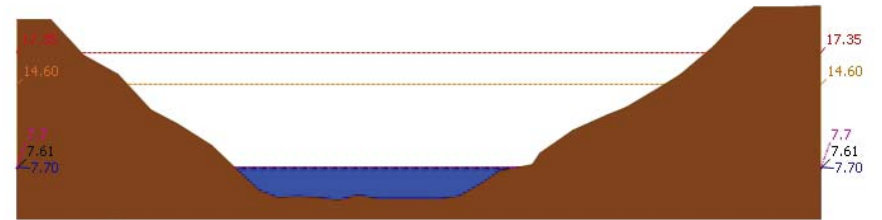


▲ ระดับปัจจุบัน --- ระดับวิกฤติ --- ระดับฝายระวัง ----- เมื่อกว่า 7:00 น. --- คาดการณ์ล่วงหน้า 1 วัน




▲ ระดับปัจจุบัน --- ระดับวิกฤติ --- ระดับฝายระวัง ----- เมื่อกว่า 7:00 น. --- คาดการณ์ล่วงหน้า 1 วัน

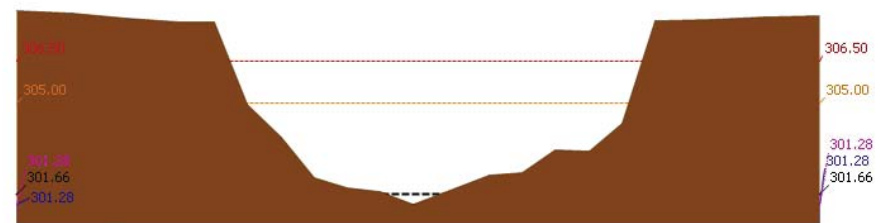
รายงานสถานการณ์น้ำลุ่มน้ำป่าสัก วันที่ 2 เมษายน 2562



▲ ระดับปัจจุบัน --- ระดับวิกฤติ --- ระดับฝายระวัง ----- เมื่อกว่า 7:00 น. --- คาดการณ์ล่วงหน้า 1 วัน



▲ ระดับปัจจุบัน --- ระดับวิกฤติ --- ระดับฝายระวัง ----- เมื่อกว่า 7:00 น. --- คาดการณ์ล่วงหน้า 1 วัน



▲ ระดับปัจจุบัน --- ระดับวิกฤติ --- ระดับฝายระวัง ----- เมื่อกว่า 7:00 น. --- คาดการณ์ล่วงหน้า 1 วัน



# โครงการพัฒนาระบบพยากรณ์และเตือนภัยทรัพยากรน้ำ

ศูนย์ป้องกันวิกฤติน้ำ กรมทรัพยากรน้ำ กระทรวงทรัพยากรธรรมชาติและสิ่งแวดล้อม

180 ถนนพระรามที่ 6 ซอย 34 แขวงสามเสนใน เขตพญาไท กรุงเทพมหานคร 10400 โทรศัพท์ 0 2271 6000

http://tele-pwps.dwr.go.th



# โครงการพัฒนาระบบพยากรณ์และเตือนภัยทรัพยากรน้ำ

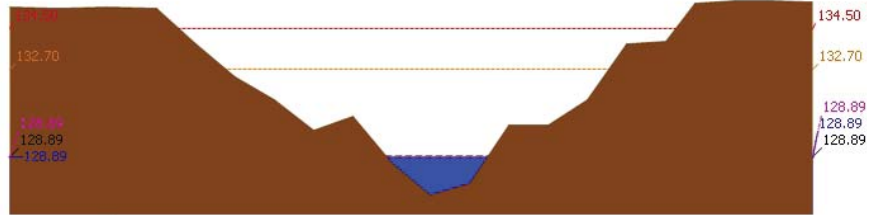
ศูนย์ป้องกันวิกฤติน้ำ กรมทรัพยากรน้ำ กระทรวงทรัพยากรธรรมชาติและสิ่งแวดล้อม

180 ถนนพระรามที่ 6 ซอย 34 แขวงสามเสนใน เขตพญาไท กรุงเทพมหานคร 10400 โทรศัพท์ 0 2271 6000

http://tele-pwps.dwr.go.th



## รายงานสถานการณ์น้ำลุ่มน้ำป่าสัก วันที่ 2 เมษายน 2562



สถานี 120111T แม่น้ำป่าสักที่บ้านจางวาง ต.ลานบัว อ.หล่มสัก จ.เพชรบูรณ์ ระดับน้ำ 128.89 ม.รทก.

### 3.2) ภาพสถานการณ์น้ำจากกล้อง CCTV



แม่น้ำป่าสักที่บ้านจางวาง ต.ลานบัว อ.หล่มสัก จ.เพชรบูรณ์



แม่น้ำป่าสักที่ อ.เมืองเพชรบูรณ์ ต.นาป่า อ.เมือง จ.เพชรบูรณ์



แม่น้ำป่าสักที่ อ.แก่งคอย ต.แก่งคอย อ.แก่งคอย จ.สระบุรี

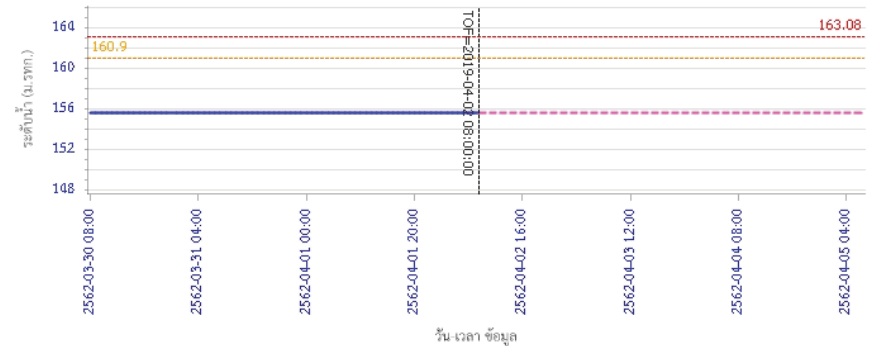


แม่น้ำป่าสักที่ อ.เสาไทย ต.ศาลาไทย อ.เสาไทย จ.สระบุรี

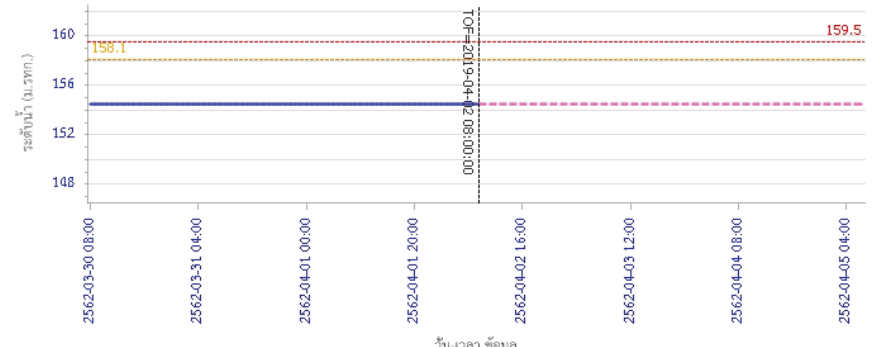
### 4) ผลการวิเคราะห์สถานการณ์น้ำ

## รายงานสถานการณ์น้ำลุ่มน้ำป่าสัก วันที่ 2 เมษายน 2562

ผลการคำนวณระดับน้ำ สถานี 120105T แม่น้ำป่าสักที่บ้านวังมอเหนือ อ.ท่าอิฐบุญ อ.หล่มสัก จ.เพชรบูรณ์



ผลการคำนวณระดับน้ำ สถานี 120305T ห้วยน้ำหุงที่ อ.หล่มเก่า ต.หล่มเก่า อ.หล่มเก่า จ.เพชรบูรณ์





# โครงการพัฒนาระบบพยากรณ์และเตือนภัยทรัพยากรน้ำ

ศูนย์ป้องกันวิกฤติน้ำ กรมทรัพยากรน้ำ กระทรวงทรัพยากรธรรมชาติและสิ่งแวดล้อม

180 ถนนพระรามที่ 6 ซอย 34 แขวงสามเสนใน เขตพญาไท กรุงเทพมหานคร 10400 โทรศัพท์ 0 2271 6000

http://tele-pwps.dwr.go.th



# โครงการพัฒนาระบบพยากรณ์และเตือนภัยทรัพยากรน้ำ

ศูนย์ป้องกันวิกฤติน้ำ กรมทรัพยากรน้ำ กระทรวงทรัพยากรธรรมชาติและสิ่งแวดล้อม

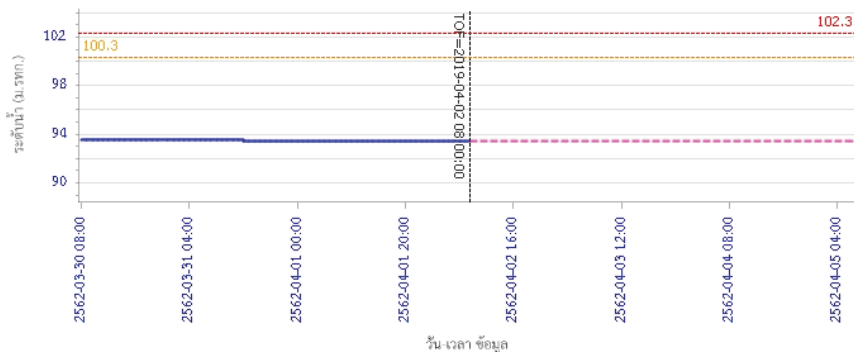
180 ถนนพระรามที่ 6 ซอย 34 แขวงสามเสนใน เขตพญาไท กรุงเทพมหานคร 10400 โทรศัพท์ 0 2271 6000

http://tele-pwps.dwr.go.th

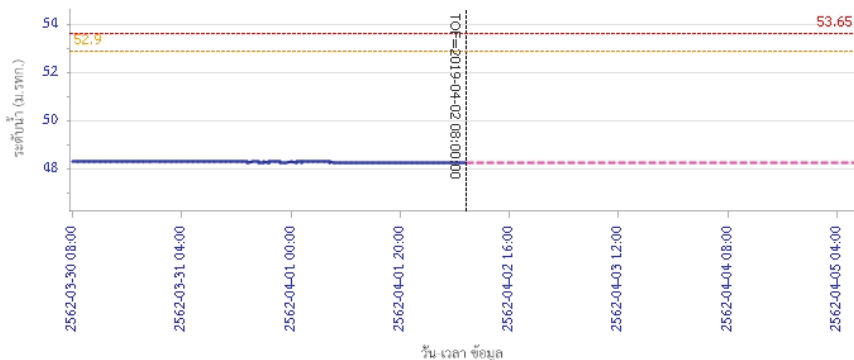


## รายงานสถานการณ์น้ำลุ่มน้ำป่าสัก วันที่ 2 เมษายน 2562

ผลการคำนวณระดับน้ำ สถานี 120112T แม่น้ำป่าสักที่บ้านหนองแหวน ต.วังมะเขือ อ.เมือง จ.เพชรบูรณ์

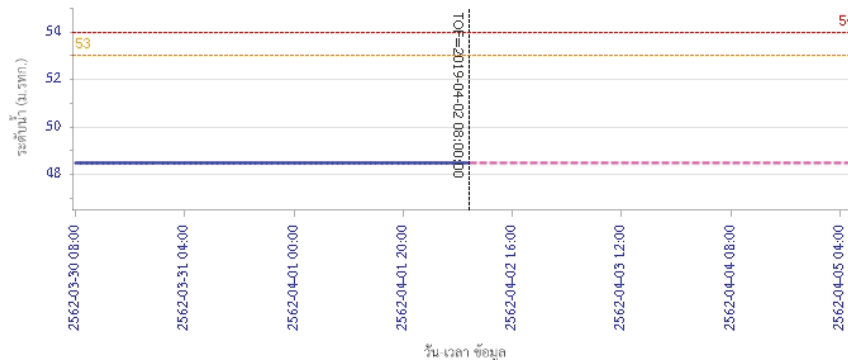


ผลการคำนวณระดับน้ำ สถานี 120113T แม่น้ำป่าสักที่บ้านเขาค้าง ต.คลองกระดัง อ.ศรีเทพ จ.เพชรบูรณ์

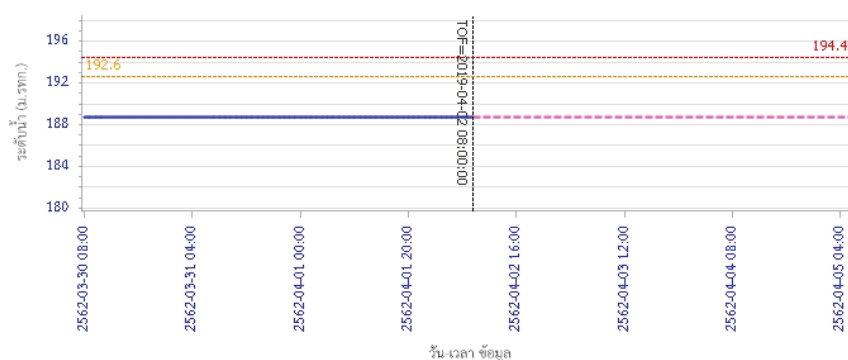


## รายงานสถานการณ์น้ำลุ่มน้ำป่าสัก วันที่ 2 เมษายน 2562

ผลการคำนวณระดับน้ำ สถานี 120702T ลำสนธิที่บ้านท้ายาง ต.หนองยายโง่ อ.ชัยบาดาล จ.ลพบุรี



ผลการคำนวณระดับน้ำ สถานี 120901T ท่วมวมกเหล็กที่ อ.วมกเหล็ก ต.วมกเหล็ก อ.วมกเหล็ก จ.สระบุรี





# โครงการพัฒนาระบบพยากรณ์และเตือนภัยทรัพยากรน้ำ

ศูนย์ป้องกันวิกฤติน้ำ กรมทรัพยากรน้ำ กระทรวงทรัพยากรธรรมชาติและสิ่งแวดล้อม  
180 ถนนพระรามที่ 6 ซอย 34 แขวงสามเสนใน เขตพญาไท กรุงเทพมหานคร 10400 โทรศัพท์ 0 2271 6000  
http://tele-pwps.dwr.go.th



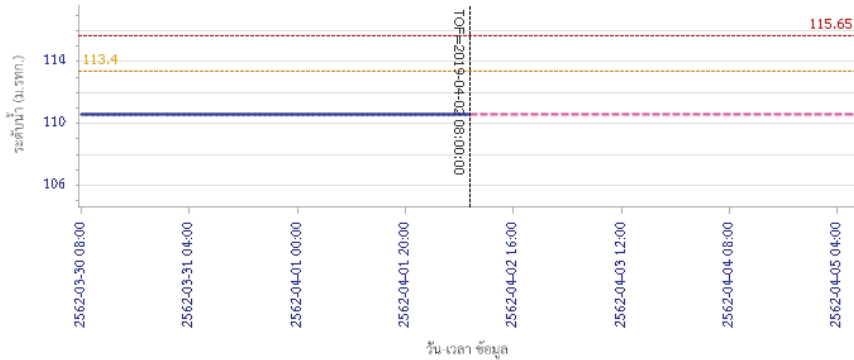
# โครงการพัฒนาระบบพยากรณ์และเตือนภัยทรัพยากรน้ำ

ศูนย์ป้องกันวิกฤติน้ำ กรมทรัพยากรน้ำ กระทรวงทรัพยากรธรรมชาติและสิ่งแวดล้อม  
180 ถนนพระรามที่ 6 ซอย 34 แขวงสามเสนใน เขตพญาไท กรุงเทพมหานคร 10400 โทรศัพท์ 0 2271 6000  
http://tele-pwps.dwr.go.th



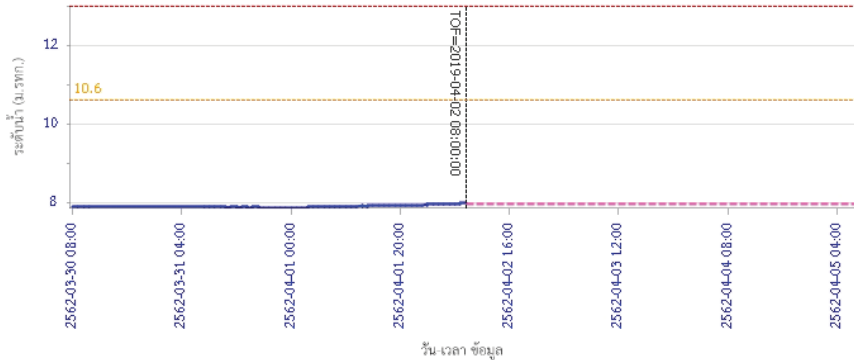
## รายงานสถานการณ์น้ำลุ่มน้ำป่าสัก วันที่ 2 เมษายน 2562

ผลการคำนวณระดับน้ำ สถานี 120107T แม่น้ำป่าสักที่ อ.เมืองเพชรบูรณ์ ค.นาป่า อ.เมือง จ.เพชรบูรณ์



— ระดับน้ำตรวจวัด 
 - - - ระดับน้ำพยากรณ์ 
 - - - ระดับฝั้จระวัง 
 - - - ระดับเตือนภัย

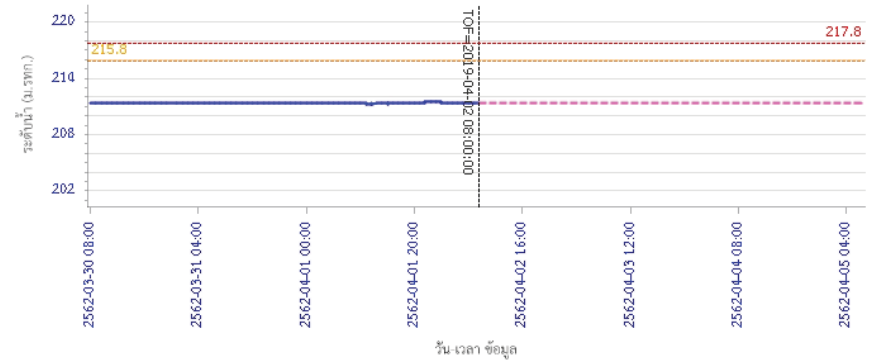
ผลการคำนวณระดับน้ำ สถานี 120106T แม่น้ำป่าสักที่ อ.เสนาให้ ค.สาครไทย อ.เสนาให้ จ.สระบุรี



— ระดับน้ำตรวจวัด 
 - - - ระดับน้ำพยากรณ์ 
 - - - ระดับฝั้จระวัง 
 - - - ระดับเตือนภัย

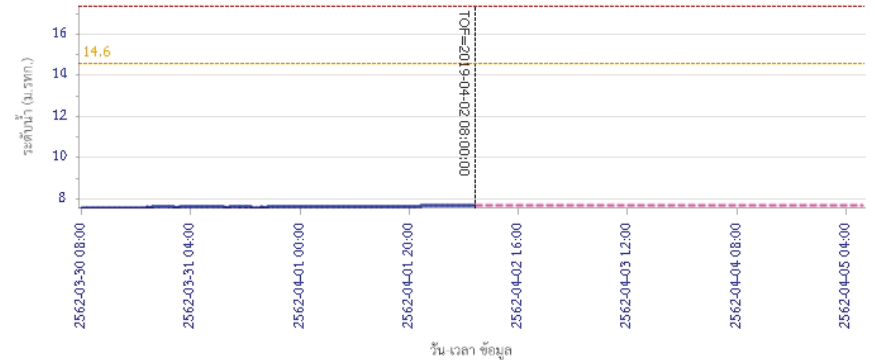
## รายงานสถานการณ์น้ำลุ่มน้ำป่าสัก วันที่ 2 เมษายน 2562

ผลการคำนวณระดับน้ำ สถานี 120205T แม่น้ำป่าสักที่ บ้านอุมะทาด ค.ศิลา อ.หล่มเก่า จ.เพชรบูรณ์



— ระดับน้ำตรวจวัด 
 - - - ระดับน้ำพยากรณ์ 
 - - - ระดับฝั้จระวัง 
 - - - ระดับเตือนภัย

ผลการคำนวณระดับน้ำ สถานี 120109T แม่น้ำป่าสักที่ อ.แก่งคอย ค.แก่งคอย อ.แก่งคอย จ.สระบุรี



— ระดับน้ำตรวจวัด 
 - - - ระดับน้ำพยากรณ์ 
 - - - ระดับฝั้จระวัง 
 - - - ระดับเตือนภัย



# โครงการพัฒนาระบบพยากรณ์และเตือนภัยทรัพยากรน้ำ

ศูนย์ป้องกันวิกฤติน้ำ กรมทรัพยากรน้ำ กระทรวงทรัพยากรธรรมชาติและสิ่งแวดล้อม  
180 ถนนพระรามที่ 6 ซอย 34 แขวงสามเสนใน เขตพญาไท กรุงเทพมหานคร 10400 โทรศัพท์ 0 2271 6000  
<http://tele-pwps.dwr.go.th>



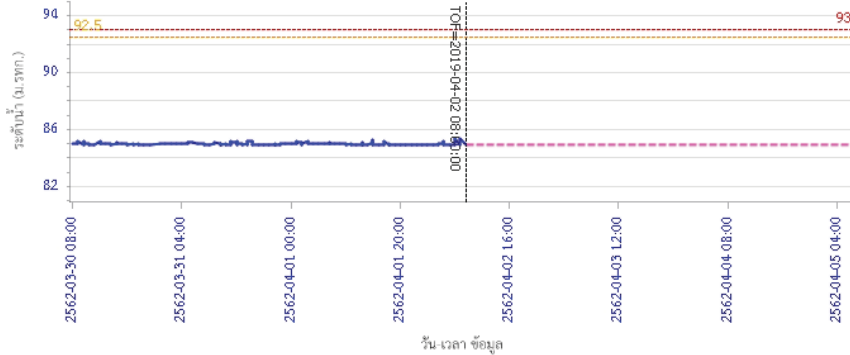
# โครงการพัฒนาระบบพยากรณ์และเตือนภัยทรัพยากรน้ำ

ศูนย์ป้องกันวิกฤติน้ำ กรมทรัพยากรน้ำ กระทรวงทรัพยากรธรรมชาติและสิ่งแวดล้อม  
180 ถนนพระรามที่ 6 ซอย 34 แขวงสามเสนใน เขตพญาไท กรุงเทพมหานคร 10400 โทรศัพท์ 0 2271 6000  
<http://tele-pwps.dwr.go.th>



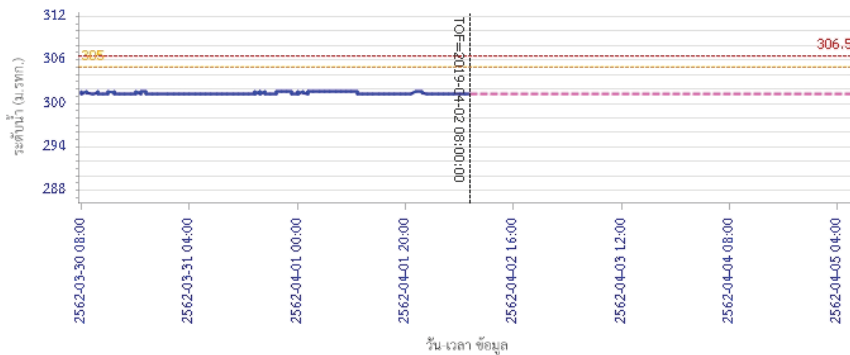
## รายงานสถานการณ์น้ำลุ่มน้ำป่าสัก วันที่ 2 เมษายน 2562

ผลการคำนวณระดับน้ำ สถานี 120110T แม่น้ำป่าสักที่บ้านวังโสมส ต.วังโสมส อ.หนองไผ่ จ.เพชรบูรณ์



ระดับน้ำตรวจวัด ระดับน้ำพยากรณ์ ระดับเฟืองวัด ระดับเตือนภัย

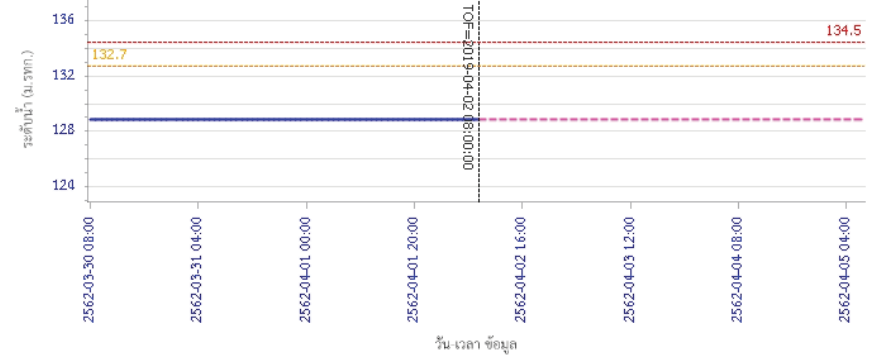
ผลการคำนวณระดับน้ำ สถานี 120304T ห้วยน้ำพุ่งที่บ้านกกกะบาก ต.โป่ง อ.ด่านซ้าย จ.เลย



ระดับน้ำตรวจวัด ระดับน้ำพยากรณ์ ระดับเฟืองวัด ระดับเตือนภัย

## รายงานสถานการณ์น้ำลุ่มน้ำป่าสัก วันที่ 2 เมษายน 2562

ผลการคำนวณระดับน้ำ สถานี 120111T แม่น้ำป่าสักที่บ้านจางวาง ต.ลานป่า อ.หล่มสัก จ.เพชรบูรณ์



ระดับน้ำตรวจวัด ระดับน้ำพยากรณ์ ระดับเฟืองวัด ระดับเตือนภัย

### 5) สรุปสถานการณ์น้ำ

สถานการณ์น้ำลุ่มน้ำป่าสัก อยู่ในภาวะปกติ



## รายงานสถานการณ์น้ำลุ่มน้ำบางปะกง-ปราจีนบุรี วันที่ 2 เมษายน 2562

### 1) สภาพภูมิอากาศ (ที่มา : กรมอุตุนิยมวิทยา)

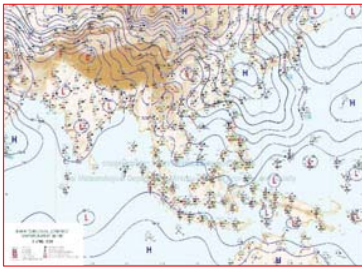
#### ลักษณะอากาศทั่วไป

พยากรณ์อากาศ 24 ชั่วโมงข้างหน้า บริเวณภาคเหนือตอนล่าง ภาคตะวันออกเฉียงเหนือ ภาคตะวันออก ภาคกลาง รวมทั้งกรุงเทพมหานครและปริมณฑลมีพายุฤดูร้อนเกิดขึ้น โดยมีลักษณะของพายุฝนฟ้าคะนอง ลมกระโชกแรง และลูกเห็บตกบางแห่ง รวมถึงฟ้าผ่า สำหรับภาคใต้มีฝนฟ้าคะนองบางแห่งและมีลมกระโชกแรง


ลักษณะสำคัญทางอุตุนิยมวิทยา บริเวณความกดอากาศสูงจากประเทศจีนได้แผ่ลงมาปกคลุมภาคกลางและภาคเหนือตอนล่างแล้ว ในขณะที่ประเทศไทยตอนบนมีอากาศร้อนถึงร้อนจัดบางพื้นที่ ลักษณะเช่นนี้ทำให้บริเวณภาคเหนือตอนล่าง ภาคตะวันออกเฉียงเหนือ ภาคตะวันออก ภาคกลาง รวมทั้งกรุงเทพมหานครและปริมณฑลมีพายุฤดูร้อนเกิดขึ้น สำหรับลมตะวันออกเฉียงใต้พัดปกคลุมภาคใต้มีกำลังแรง ทำให้ภาคใต้ยังคงมีฝนฟ้าคะนองบางแห่งและมีลมกระโชกแรง

#### สภาพอากาศภาคตะวันออกเฉียงเหนือ

อากาศร้อน โดยมีพายุฝนฟ้าคะนอง ร้อยละ 40 ของพื้นที่ กับมีลมกระโชกแรง และมีลูกเห็บตกบางแห่ง ส่วนมากบริเวณจังหวัดนครนายก ปราจีนบุรี สระแก้ว ฉะเชิงเทรา ชลบุรี ระยอง จันทบุรี และตราด อุณหภูมิต่ำสุด 23-25 องศาเซลเซียส อุณหภูมิสูงสุด 33-37 องศาเซลเซียส ลมตะวันออกเฉียงใต้ ความเร็ว 10-30 กม./ชม. ทะเลมีคลื่นต่ำกว่า 1 เมตร บริเวณที่มีฝนฟ้าคะนองคลื่นสูงประมาณ 1 เมตร



แผนที่อากาศวันที่ 2 เม.ย. 2562 เวลา 07.00 น.



ภาพถ่ายจากดาวเทียมวันที่ 2 เม.ย. 2562 เวลา 07.00 น.

### 2) สถานการณ์ฝน

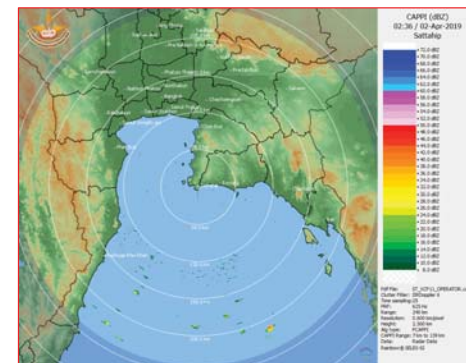
จากข้อมูลสถานการณ์ฝนในพื้นที่ลุ่มน้ำบางปะกง-ปราจีนบุรี ของวันที่ 2 เมษายน 2562 จากกรมทรัพยากรน้ำ กรมอุตุนิยมวิทยา และสถาบันสารสนเทศทรัพยากรน้ำและการเกษตร (องค์การมหาชน) พบว่ามีฝนตกเล็กน้อยถึงปานกลาง และมีฝนตกหนักบางพื้นที่ บริเวณจังหวัดนครนายก ฉะเชิงเทรา ปราจีนบุรี สระแก้ว และชลบุรี โดยมีปริมาณฝน 0.4 – 56.4 มม.

ข้อมูลสถานการณ์ฝนในพื้นที่ลุ่มน้ำบางปะกง-ปราจีนบุรี ณ วันที่ 2 เมษายน 2562

(ข้อมูลจากกรมอุตุนิยมวิทยา เวลา 07.00 น.)

| ลำดับ | พื้นที่                    | ปริมาณฝน (มม.) |
|-------|----------------------------|----------------|
| 1     | อ.สนามชัยเขต จ.ฉะเชิงเทรา  | 0.4            |
| 2     | อ.พนมสารคาม จ.ฉะเชิงเทรา   | 8.4            |
| 3     | อ.ราชสำนั จ.ฉะเชิงเทรา     | 9.4            |
| 4     | อ.ท่าตะเียบ จ.ฉะเชิงเทรา   | 6.7            |
| 5     | อ.ศรีมหาโพธิ์ จ.ปราจีนบุรี | 56.4           |
| 6     | อ.กบินทร์บุรี จ.ปราจีนบุรี | 18.8           |
| 7     | อ.เมือง จ.สระแก้ว          | 47.8           |
| 8     | อ.เมือง จ.ชลบุรี           | 4.7            |
| 9     | อ.เมือง จ.นครนายก          | 0.7            |
| 10    | อ.ปากพลี จ.นครนายก         | 15.8           |
| 11    | อ.องครักษ์ จ.นครนายก       | 12.8           |

หมายเหตุ “#” คือ ฝนวัดปริมาณไม่ได้ (ต่ำกว่า 0.1 มิลลิเมตร), “\*” คือ ไม่ได้รับข้อมูล

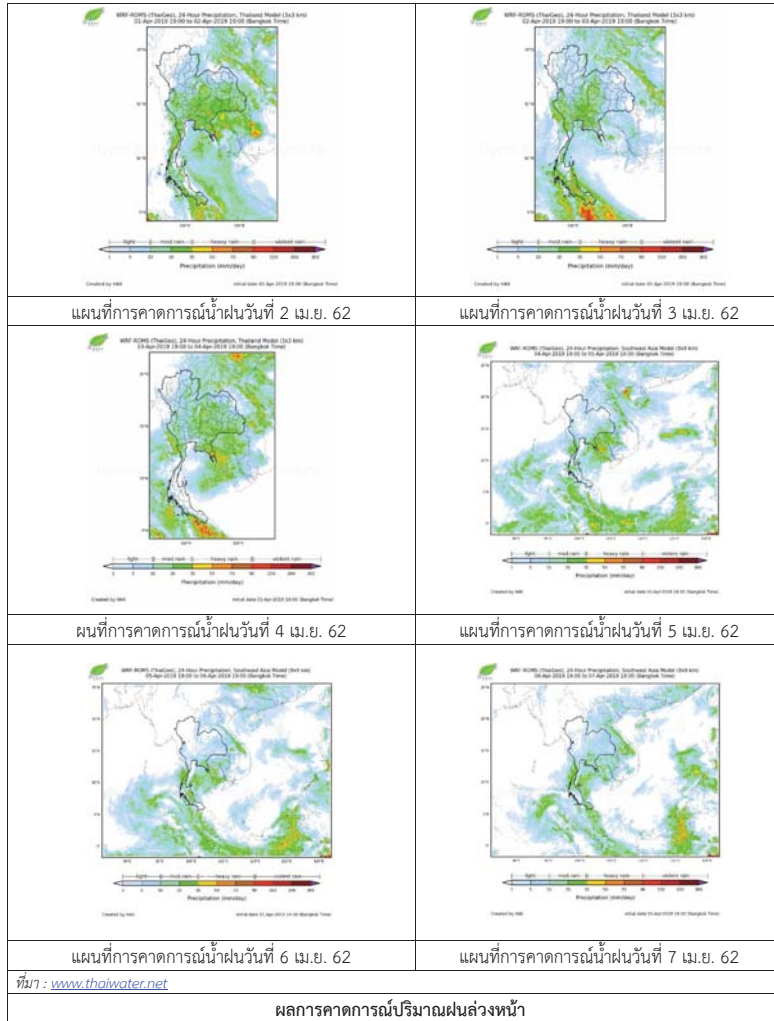


ภาพเรดาร์ที่ตรวจอากาศ “สถานีสัตหีบ”

ณ วันที่ 2 เมษายน 2562 เวลา 09.36 น.

(ที่มา : กรมอุตุนิยมวิทยา)

สถานการณ์น้ำฝน



3) ข้อมูลปริมาณน้ำในลำน้ำ

สถานการณ์น้ำท่า (29 มี.ค. - 2 เม.ย. 2562 ที่มา : กรมชลประทาน เวลา 06.00 น.)

| สถานี   | อำเภอ       | จังหวัด    | ลุ่มน้ำ    | ระดับตลิ่ง (ม.)         | ศุกร์    | เสาร์    | อาทิตย์  | จันทร์  | อังคาร  | แนวโน้ม (เพิ่ม/ลด) |
|---------|-------------|------------|------------|-------------------------|----------|----------|----------|---------|---------|--------------------|
|         |             |            |            | ความจุลำน้ำ (ลบ.ม./วิ.) | 29 มี.ค. | 30 มี.ค. | 31 มี.ค. | 1 เม.ย. | 2 เม.ย. |                    |
| Kgt.19A | เกาะจันทร์  | ชลบุรี     | บางปะกง    | 4.8                     | 1.73     | 1.73     | 1.72     | 1.66    | 1.68    | เพิ่มขึ้น          |
|         |             |            |            | *                       | 1.80     | 1.70     | 1.70     | 1.30    | 1.40    |                    |
| Kgt.30  | เทศบาลเมือง | ฉะเชิงเทรา | บางปะกง    | 1.70                    | 0.56     | 0.82     | 1.05     | 1.74    | 1.05    | ลดลง               |
|         |             |            |            | น้ำหนุน                 | *        | *        | *        | *       | *       |                    |
| Ny.1B   | เมือง       | นครนายก    | บางปะกง    | 8.81                    | 4.40     | 4.40     | 4.50     | 4.65    | 4.51    | ลดลง               |
|         |             |            |            | 206                     | 18.00    | 18.00    | 21.00    | 25.50   | 21.30   |                    |
| Ny.3    | บ้านนา      | นครนายก    | บางปะกง    | 6.26                    | 3.33     | 3.30     | 3.29     | 3.29    | 3.28    | ลดลง               |
|         |             |            |            | 67.20                   | *        | *        | *        | *       | *       |                    |
| Ny.4    | เมือง       | ปราจีนบุรี | บางปะกง    | 3.34                    | 0.20     | 0.20     | 0.20     | 0.20    | 0.20    | ทรงตัว             |
|         |             |            |            | 185                     | *        | *        | *        | *       | *       |                    |
| Ny.7    | เมือง       | นครนายก    | บางปะกง    | 6.56                    | 4.13     | 4.11     | 4.35     | 4.61    | 4.32    | ลดลง               |
|         |             |            |            | *                       | *        | *        | *        | *       | *       |                    |
| Kgt.1   | เมือง       | ปราจีนบุรี | ปราจีนบุรี | 4.13                    | 0.39     | 0.25     | 0.07     | -0.21   | -0.27   | ลดลง               |
|         |             |            |            | 774.00                  | *        | *        | *        | *       | *       |                    |
| Kgt.3   | กบินทร์บุรี | ปราจีนบุรี | ปราจีนบุรี | 10.20                   | 0.82     | 0.80     | 0.80     | 0.86    | 0.84    | ลดลง               |
|         |             |            |            | 648.00                  | 15.40    | 15.00    | 15.00    | 16.20   | 15.80   |                    |
| Kgt.6   | ศรีมหาโพธิ์ | ปราจีนบุรี | ปราจีนบุรี | 7.10                    | 0.67     | 0.51     | 0.33     | 0.07    | 0.06    | ลดลง               |
|         |             |            |            | -                       | *        | *        | *        | *       | *       |                    |
| Kgt.9   | เขาฉกรรจ์   | สระแก้ว    | ปราจีนบุรี | 10.00                   | 3.73     | 3.72     | 3.60     | 3.73    | 3.72    | ลดลง               |
|         |             |            |            | 444.00                  | *        | *        | *        | *       | *       |                    |
| Kgt.10  | เมือง       | สระแก้ว    | ปราจีนบุรี | 11.00                   | 5.68     | 5.67     | 5.63     | 5.66    | 5.69    | เพิ่มขึ้น          |
|         |             |            |            | 300.00                  | *        | *        | *        | *       | *       |                    |
| Kgt.13A | กบินทร์บุรี | ปราจีนบุรี | ปราจีนบุรี | 16.17                   | 6.29     | 6.26     | 6.36     | 6.47    | 6.47    | ทรงตัว             |
|         |             |            |            | 417.20                  | *        | *        | *        | *       | *       |                    |
| Kgt.14  | นาดี        | ปราจีนบุรี | ปราจีนบุรี | 7.06                    | 0.64     | 0.64     | 0.63     | 0.64    | 0.64    | ทรงตัว             |
|         |             |            |            | 313.00                  | *        | *        | *        | *       | *       |                    |

หมายเหตุ\* ไม่ได้รับข้อมูล

ข้อมูลระดับน้ำจากระบบตรวจวัดสภาพทางไกลอัตโนมัติลุ่มน้ำบางปะกง-ปราจีนบุรี กรมทรัพยากรน้ำ

ข้อมูลระดับน้ำ (31 มี.ค. – 2 เม.ย. 2562 ที่มา : กรมทรัพยากรน้ำ เวลา 07.00 น.)

| สถานี         | ตำบล       | อำเภอ       | จังหวัด    | ลุ่มน้ำ    | ระดับ<br>ตลิ่ง<br>(ต่ำสุด) | อาทิตย์     | จันทร์     | อังคาร     | แนวโน้ม<br>(เพิ่ม/<br>ลด) |
|---------------|------------|-------------|------------|------------|----------------------------|-------------|------------|------------|---------------------------|
|               |            |             |            |            |                            | 31<br>มี.ค. | 1<br>เม.ย. | 2<br>เม.ย. |                           |
| บ้านทุ่งยายชี | ท่าตะเกียบ | ท่าตะเกียบ  | ฉะเชิงเทรา | บางปะกง    | 5.80                       | 1.51        | 1.45       | 1.60       | เพิ่มขึ้น                 |
| บ้านป่าชะ     | ป่าชะ      | บ้านนา      | นครนายก    | บางปะกง    | 5.50                       | 3.40        | 3.40       | 3.39       | ลดลง                      |
| บ้านกุดบอน    | วังตะเคียน | กบินทร์บุรี | ปราจีนบุรี | ปราจีนบุรี | 12.10                      | 0.98        | 1.05       | 1.02       | ลดลง                      |
| บ้านแก่งไทร   | หนองบอน    | เมือง       | สระแก้ว    | ปราจีนบุรี | 7.00                       | 0.43        | 0.54       | 0.60       | เพิ่มขึ้น                 |

ปริมาณน้ำในลำน้ำในพื้นที่ลุ่มน้ำบางปะกง-ปราจีนบุรี วันที่ 2 เมษายน 2562



สถานีเชิงสะพานฉะเชิงเทรา ต.หน้าเมือง อ.เมือง จ.ฉะเชิงเทรา  
(ลุ่มน้ำบางปะกง – แม่น้ำบางปะกง)

#### 4) สรุป

- สถานการณ์น้ำในลุ่มน้ำบางปะกง อยู่ในภาวะปกติ (ระดับน้ำต่ำกว่าระดับตลิ่งต่ำสุด) และระดับน้ำในลำน้ำส่วนใหญ่มีแนวโน้มลดลง
- สถานการณ์น้ำในลุ่มน้ำปราจีนบุรี อยู่ในภาวะปกติ (ระดับน้ำต่ำกว่าระดับตลิ่งต่ำสุด) และระดับน้ำในลำน้ำส่วนใหญ่มีแนวโน้มลดลง

## รายงานสถานการณ์น้ำลุ่มน้ำทะเลสาบสงขลา วันที่ 2 เมษายน 2562

### 1) สภาพภูมิอากาศ

#### ลักษณะอากาศทั่วไป (ที่มา: กรมอุตุนิยมวิทยา)

พยากรณ์อากาศ 24 ชั่วโมงข้างหน้า บริเวณภาคเหนือตอนล่าง ภาคตะวันออกเฉียงเหนือ ภาคตะวันออก ภาคกลาง รวมทั้งกรุงเทพมหานครและปริมณฑลมีพายุฤดูร้อนเกิดขึ้น โดยมีลักษณะของพายุฝนฟ้าคะนอง ลมกระโชกแรง และลูกเห็บตกบางแห่ง รวมถึงฟ้าผ่า ขอให้ประชาชนในบริเวณดังกล่าวระมัดระวังอันตรายจากพายุฤดูร้อนที่จะเกิดขึ้น โดยหลีกเลี่ยงการอยู่ในที่โล่งแจ้ง ใต้ต้นไม้ใหญ่ สิ่งปลูกสร้าง และป้ายโฆษณาที่ไม่แข็งแรง รวมถึงอันตรายจากฟ้าผ่า เกษตรกรควรเตรียมการป้องกันและระวังความเสียหายที่จะเกิดต่อผลผลิตทางการเกษตรไว้ด้วย สำหรับภาคใต้มีฝนฟ้าคะนองบางแห่งและมีลมกระโชกแรง ขอให้ประชาชนบริเวณภาคใต้ระวังอันตรายจากลมกระโชกแรงไว้ด้วย

สภาพอากาศภาคใต้ฝั่งตะวันออก มีเมฆเป็นส่วนมาก กับมีฝนฟ้าคะนอง ร้อยละ 30 ของพื้นที่ กับมีลมกระโชกแรง ส่วนมากบริเวณจังหวัดสุราษฎร์ธานี นครศรีธรรมราช พัทลุง สงขลา ปัตตานี ยะลา และนราธิวาส อุณหภูมิต่ำสุด 23-26 องศาเซลเซียส อุณหภูมิสูงสุด 33-36 องศาเซลเซียส **ผลการคาดการณ์ปริมาณน้ำฝนล่วงหน้า 1-7 วัน** ในช่วงวันที่ 2 - 3 เม.ย. 62 มีฝนฟ้าคะนองร้อยละ 20-40 ของพื้นที่ กับมีฝนตกหนักบางพื้นที่และมีลมกระโชกแรง อุณหภูมิต่ำสุด 21-26 องศาเซลเซียส อุณหภูมิสูงสุด 30-35 องศาเซลเซียส ส่วนในช่วงวันที่ 4 - 7 เม.ย. 62 มีฝนฟ้าคะนองร้อยละ 10-20 ของพื้นที่ อุณหภูมิต่ำสุด 22-26 องศาเซลเซียส อุณหภูมิสูงสุด 33-37 องศาเซลเซียส



แผนที่อากาศ วันที่ 2 เม.ย. 2562 เวลา 07.00 น.



ภาพถ่ายจากดาวเทียม วันที่ 2 เม.ย. 2562

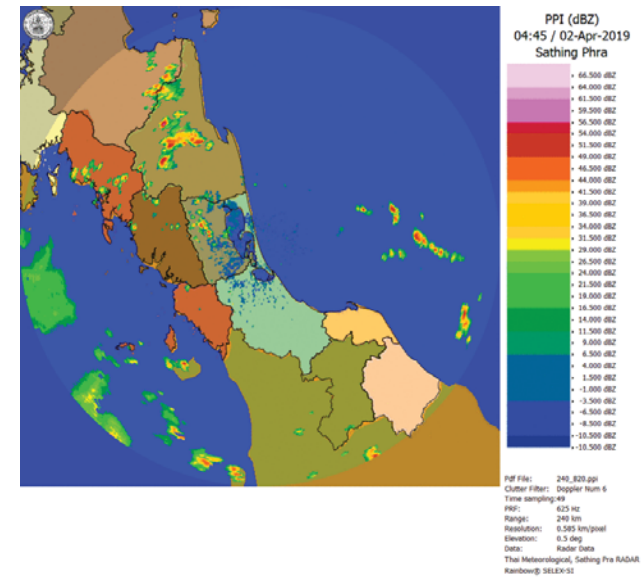
### 2) สถานการณ์ฝน

จากข้อมูลสถานการณ์ฝนในพื้นที่ลุ่มน้ำทะเลสาบสงขลาของวันที่ 2 เมษายน 2562 จากกรมทรัพยากรน้ำ กรมอุตุนิยมวิทยา กรมชลประทาน และสถาบันสารสนเทศทรัพยากรน้ำและการเกษตร (องค์การมหาชน) พบว่า มีฝนตกในบางพื้นที่ บริเวณอำเภอสะเดา และอำเภอหาดใหญ่ จังหวัดสงขลา ปริมาณฝน 3.0 – 14.9 มิลลิเมตร

ข้อมูลสถานการณ์ฝนในพื้นที่ลุ่มน้ำทะเลสาบสงขลา ณ วันที่ 2 เมษายน 2562 เวลา 07.00 น.

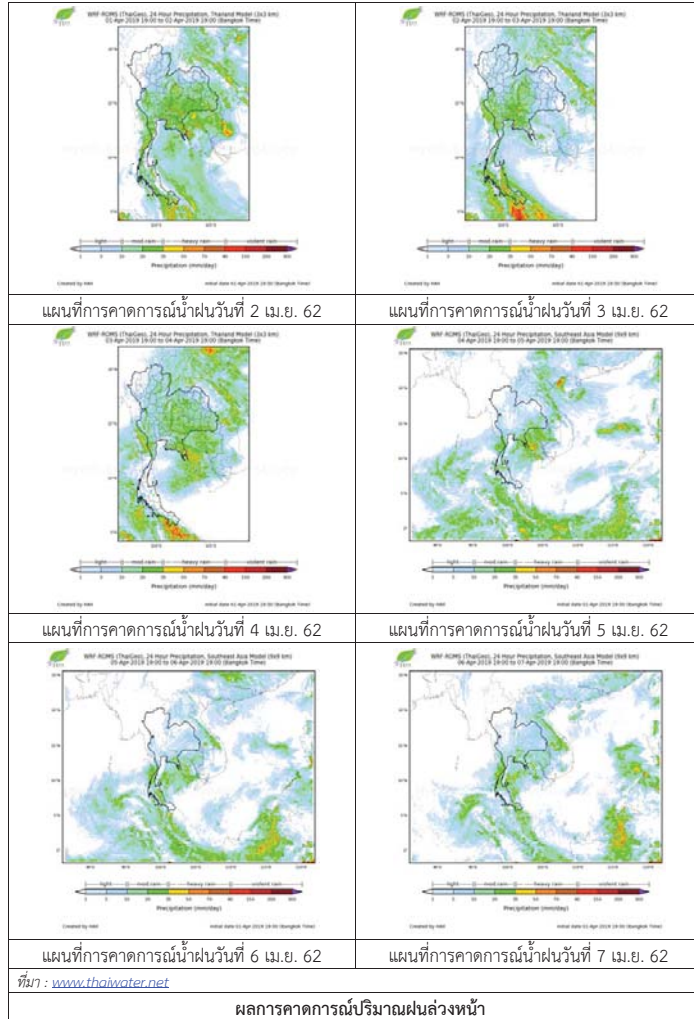
| ลำดับ | สถานี                                    | ปริมาณฝน (มม.) |
|-------|--|----------------|
| 1     | ต.ท่าโพธิ์ อ.สะเดา จ.สงขลา               | 14.9           |
| 2     | คองหงษ์ สกษ. ต.คองหงส์ อ.หาดใหญ่ จ.สงขลา | 3.0            |

หมายเหตุ “ฝน” คือ ฝนวัดปริมาณไม่ได้ (ต่ำกว่า 0.1 มิลลิเมตร)



ภาพเรดาร์ตรวจอากาศ “สทิงพระ” ณ วันที่ 2 เมษายน 2562 (ที่มา : กรมอุตุนิยมวิทยา)

สถานการณ์น้ำฝน



3) ข้อมูลปริมาณน้ำในลำน้ำ

ลุ่มน้ำทะเลสาบสงขลา ปัจจุบันสถานการณ์น้ำในลำน้ำโดยทั่วไปอยู่ในภาวะปกติ (ระดับน้ำต่ำกว่าระดับตลิ่งต่ำสุด) สถานการณ์น้ำในลำน้ำส่วนใหญ่มีแนวโน้มเพิ่มขึ้น

สถานการณ์น้ำท่า (29 มี.ค. - 2 เม.ย. 2562 ที่มา : กรมชลประทาน)

| สถานี  | แม่น้ำ           | อำเภอ           | จังหวัด | ระดับน้ำ-<br>ปริมาณน้ำ-<br>ลบ.ม./วิ.<br>(ระดับเตือนภัย) | ศุกร์       | เสาร์       | อาทิตย์    | จันทร์     | อังคาร |
|--------|------------------|-----------------|---------|---|-------------|-------------|------------|------------|--------|
|        |                  |                 |         | 29<br>มี.ค.   | 30<br>มี.ค. | 31<br>มี.ค. | 1<br>เม.ย. | 2<br>เม.ย. |        |
| X.170  | คลองลำ           | ศรีนครินทร์     | พัทลุง  | 25.20   | 20.75       | 20.75       | 20.70      | 20.87      | 20.77  |
|        |                  |                 |         | 580.00  | 18.50       | 18.50       | 17.00      | 22.45      | 19.10  |
| X.265  | คลองน่วย         | เมือง           | พัทลุง  | 8.00  | 6.51        | 6.51        | 7.30       | 7.38       | 7.49   |
|        |                  |                 |         | 7.00  | -           | -           | -          | -          | -      |
| X.174  | คลองหระ          | หาดใหญ่         | สงขลา   | 8.88  | 4.07        | 4.07        | 4.08       | 4.07       | 4.08   |
|        |                  |                 |         | 388.00  | 0.00        | 0.00        | 0.00       | 0.00       | 0.00   |
| X.173A | คลองอู่<br>ตะเภา | สะเดา           | สงขลา   | 15.90   | 9.67        | 9.68        | 9.78       | 9.98       | 10.06  |
|        |                  |                 |         | 258.00  | 3.53        | 3.60        | 4.35       | 5.85       | 6.60   |
| X.90   | คลองอู่<br>ตะเภา | คลองหอย<br>โข่ง | สงขลา   | 8.00  | 2.45        | 2.47        | 2.61       | 2.71       | 2.92   |
|        |                  |                 |         | 580.00  | 4.50        | 5.10        | 9.40       | 13.4       | 22.40  |
| X.44   | คลองอู่<br>ตะเภา | หาดใหญ่         | สงขลา   | 7.40  | 0.18        | 0.16        | 0.06       | -0.02      | 0.02   |
|        |                  |                 |         | 582.00  | 7.60        | 7.20        | 5.20       | 3.60       | 4.40   |

ปริมาณน้ำในลำน้ำของคลองต่างๆ ในพื้นที่ลุ่มน้ำทะเลสาบสงขลา วันที่ 2 เมษายน 2562

สถานีคลองอู่ตะเภาตอนล่าง - ต.หาดใหญ่ อ.หาดใหญ่ จ.สงขลา  
(ลุ่มน้ำทะเลสาบสงขลา)



สถานีคลองตะหมัด(ท่าเขียด) – ต.แม่ขี อ.ตะหมัด จ.พัทลุง  
(ลุ่มน้ำทะเลสาบสงขลา)



สถานีลำป่า – ต.ลำป่า อ.เมือง จ.พัทลุง  
(ลุ่มน้ำทะเลสาบสงขลา)



#### 4) สรุป

สถานการณ์น้ำในลุ่มน้ำทะเลสาบสงขลาประจำวันที่ 2 เมษายน 2562 ปัจจุบันสถานการณ์น้ำในลำน้ำ โดยทั่วไปอยู่ในภาวะปกติ (ระดับน้ำต่ำกว่าระดับตลิ่งต่ำสุด) สถานการณ์น้ำในลำน้ำส่วนใหญ่มีแนวโน้มเพิ่มขึ้น

รายงานระดับน้ำจากกล้อง  
CCTV



รายงานระดับน้ำจากกล้อง CCTV  
ณ. วันที่ 2 เมษายน พ.ศ. 2562



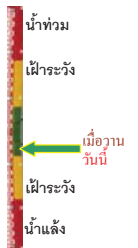
**สรุปสถานการณ์น้ำในลำน้ำสายหลัก**

สะพานพระแม่ย่า - อ.เมือง จ.สุโขทัย (ลุ่มน้ำยม) สถานการณ์น้ำปกติ  
 สะพานสุพรรณกัลยา อ.เมือง จ.พิษณุโลก (ลุ่มน้ำน่าน) สถานการณ์น้ำปกติ  
 แม่น้ำเลย อ.เมือง จ.เลย (ลุ่มน้ำโขง) สถานการณ์น้ำปกติ  
 สติก - อ.สตึก จ.บุรีรัมย์ (ลุ่มน้ำมูล) สถานการณ์น้ำปกติ  
 เสนา อ.เสนา จ.พระนครศรีอยุธยา (ลุ่มน้ำเจ้าพระยา) สถานการณ์น้ำปกติ  
 วัดพระรูป - อ.เมือง จ.สุพรรณบุรี (ลุ่มน้ำท่าจีน) สถานการณ์น้ำปกติ  
 สถานีอุตตะเกาตอนล่าง - อ.หาดใหญ่ จ.สงขลา (ลุ่มน้ำทะเลสาบสงขลา) สถานการณ์น้ำปกติ  
 บ้านบางแก้ว - อ.บรรพตพิสัย จ.นครสวรรค์ (ลุ่มน้ำปิง-วัง-สะแกกรัง-ป่าสัก) สถานการณ์น้ำปกติ

สะพานมหาโพธิ์ - อ.เมือง จ.แพร่ (ลุ่มน้ำยม)



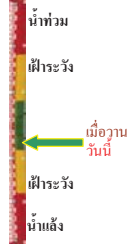
ระดับน้ำปัจจุบัน 143.70 ม.รทก.  
 ระดับตลิ่งต่ำสุด 152.33 ม.รทก.  
 ระดับท้องน้ำ 141.18 ม.รทก.



สะพานศรีรัตนาลัย - อ.ศรีรัตนาลัย จ.สุโขทัย (ลุ่มน้ำยม)



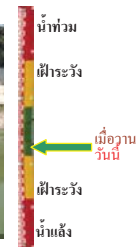
ระดับน้ำปัจจุบันต่ำกว่าสภาพ 71.78 ม.รทก.  
 ระดับตลิ่งต่ำสุด 58.48 ม.รทก.



สะพานพระแม่ย่า - อ.เมือง จ.สุโขทัย (ลุ่มน้ำยม)



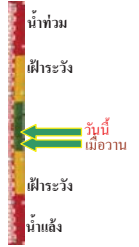
ระดับน้ำปัจจุบัน 43.00 ม.รทก.  
 ระดับตลิ่งต่ำสุด 48.59 ม.รทก.  
 ระดับท้องน้ำ 41.13 ม.รทก.



สะพานบ้านโพทะเล - อ.โพทะเล จ.พิจิตร (ลุ่มน้ำยม)



ระดับน้ำปัจจุบัน 24.60 ม.รทก.  
 ระดับตลิ่งต่ำสุด 31.63 ม.รทก.  
 ระดับท้องน้ำ 20.59 ม.รทก.



<http://mekhala.dwr.go.th>

โนนท่าบวาร์ - อ.เมือง จ.พิษณุโลก (ลุ่มน้ำน่าน)



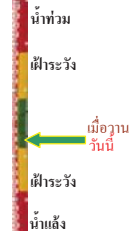
ระดับน้ำปัจจุบันต้นไม่บังสภาพ  
 ระดับตลิ่งต่ำสุด 44.39 ม.รทก.  
 ระดับท้องน้ำ 33.02 ม.รทก.



วัดเกยไชยเหนือ - อ.ชุมแสง จ.นครสวรรค์ (ลุ่มน้ำน่าน)



ระดับน้ำปัจจุบันต้นไม่บังสภาพ  
 ระดับตลิ่งต่ำสุด - ม.รทก.  
 ระดับท้องน้ำ - ม.รทก.



บ้านทับกฤช - อ.ชุมแสง จ.นครสวรรค์ (ทับกฤชใต้) (ลุ่มน้ำน่าน)



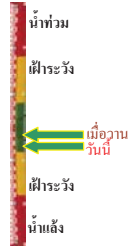
ระดับน้ำปัจจุบันต่ำกว่าสภาพ  
 ระดับตลิ่งต่ำสุด 26.16 ม.รทก.  
 ระดับท้องน้ำ 13.28 ม.รทก.



สะพานท่าเสา - อ.เมือง จ.อุตรดิตถ์ (ลุ่มน้ำน่าน)



ระดับน้ำปัจจุบัน 54.90 ม.รทก.  
 ระดับตลิ่งต่ำสุด 56.91 ม.รทก.  
 ระดับท้องน้ำ 47.80 ม.รทก.



สะพานเฉลิมพระเกียรติ 48 พรรษา อ.เมือง จ.พิจิตร (ลุ่มน้ำน่าน)



ระดับน้ำปัจจุบันต่ำกว่าสภาพ  
 ระดับตลิ่งต่ำสุด - ม.รทก.  
 ระดับท้องน้ำ - ม.รทก.



สะพานเฉลิมพระเกียรติ ร.9 72 พรรษา อ.บางมูลนาก จ.พิจิตร (ลุ่มน้ำน่าน)



ระดับน้ำปัจจุบัน 22.00 ม.รทก.  
 ระดับตลิ่งต่ำสุด 27.23 ม.รทก.  
 ระดับท้องน้ำ 16.56 ม.รทก.



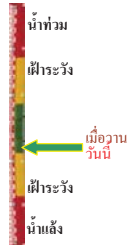
<http://mekhala.dwr.go.th>



สะพานสุพรรณกัลยา - อ.เมือง จ.พิษณุโลก  
(ลุ่มน้ำน่าน)



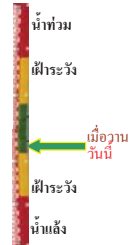
ระดับน้ำปัจจุบัน 36.50 ม.รทก.  
ระดับตลิ่งต่ำสุด 44.52 ม.รทก.  
ระดับท้องน้ำ 32.51 ม.รทก.



สถานีห้วยหลวง - อ.เมือง จ.อุดรธานี  
(ลุ่มน้ำโขง)



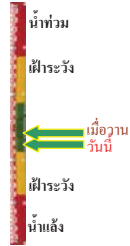
ระดับน้ำปัจจุบันต่ำกว่าสถาพ  
ระดับตลิ่งต่ำสุด 169.93 ม.รทก.  
ระดับท้องน้ำ 166.69 ม.รทก.



สถานีแม่น้ำเลย - อ.เมือง จ.เลย  
(ลุ่มน้ำโขง)



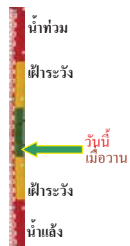
ระดับน้ำปัจจุบัน 230.20 ม.รทก.  
ระดับตลิ่งต่ำสุด - ม.รทก.  
ระดับท้องน้ำ - ม.รทก.



สถานีห้วยผาย - อ.แม่สาย จ.เชียงราย  
(แม่สาย/โขง)



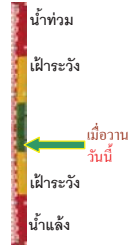
ระดับน้ำปัจจุบันต่ำกว่าสถาพ  
ระดับตลิ่งต่ำสุด - ม.รทก.  
ระดับท้องน้ำ 394.87 ม.รทก.



สง.ส่วนอุทกหนองคาย - อ.เมือง จ.หนองคาย  
(ลุ่มน้ำโขง)



ระดับน้ำปัจจุบันต่ำกว่าสถาพ  
ระดับตลิ่งต่ำสุด 166.65 ม.รทก.  
ระดับท้องน้ำ 149.20 ม.รทก.



บ้านท่าสะอาด - อ.เขภา จ.บึงกาฬ  
(แม่น้ำสงคราม/ลุ่มน้ำโขง)



ระดับน้ำปัจจุบันสูงกว่าสถาพ  
ระดับตลิ่งต่ำสุด 144.92 ม.รทก.  
ระดับท้องน้ำ 134.18 ม.รทก.



บ้านศาลปากน้ำ - อ.ท่าอุเทน จ.นครพนม  
(แม่น้ำสงคราม/ลุ่มน้ำโขงอีสาน)



ระดับน้ำปัจจุบันต่ำกว่าสถาพ  
ระดับตลิ่งต่ำสุด 142.11 ม.รทก.  
ระดับท้องน้ำ 131.25 ม.รทก.



ร.ร.เทศบาล 4 - อ.เมือง จ.นครราชสีมา  
(ลำตะคอง/มูล)



ระดับน้ำปัจจุบัน 176.70 ม.รทก.  
ระดับตลิ่งต่ำสุด 178.00 ม.รทก.  
ระดับท้องน้ำ - ม.รทก.



สตึก - อ.สตึก จ.บุรีรัมย์  
(ลุ่มน้ำมูล)



ระดับน้ำปัจจุบัน 124.60 ม.รทก.  
ระดับตลิ่งต่ำสุด 128.76 ม.รทก.  
ระดับท้องน้ำ 121.50 ม.รทก.



วัดเกาะวาลุการาม - อ.เมือง จ.ลำปาง  
(ลุ่มน้ำวัง)



ระดับน้ำปัจจุบันต่ำกว่าสถาพ  
ระดับตลิ่งต่ำสุด 234.67 ม.รทก.  
ระดับท้องน้ำ 227.54 ม.รทก.



อ.ปากน้ำโพ จ.นครสวรรค์  
(ลุ่มน้ำเจ้าพระยา)



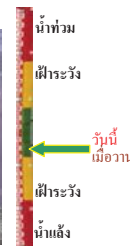
ระดับน้ำปัจจุบันต่ำกว่าสถาพ  
ระดับตลิ่งต่ำสุด 25.82 ม.รทก.  
ระดับท้องน้ำ 14.66 ม.รทก.



เชิงสะพานสิงห์บุรี - อ.เมือง จ.สิงห์บุรี  
(ลุ่มน้ำเจ้าพระยา)



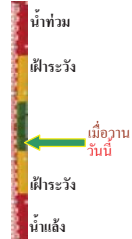
ระดับน้ำปัจจุบัน 2.00 ม.รทก.  
ระดับตลิ่งต่ำสุด 11.50 ม.รทก.  
ระดับท้องน้ำ -2.14 ม.รทก.



บ้านยางมี - อ.โพธิ์ทอง จ.อ่างทอง  
(ลุ่มน้ำเจ้าพระยา)



ระดับน้ำปัจจุบันต่ำกว่าสถาฟ  
ระดับตลิ่งต่ำสุด - ม.รทก.  
ระดับท้องน้ำ - ม.รทก.



บ้านป้อม - อ.พระนครศรีอยุธยา  
จ.พระนครศรีอยุธยา (ลุ่มน้ำเจ้าพระยา)



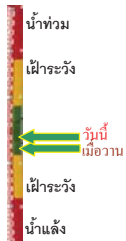
ระดับน้ำปัจจุบัน 8.40 ม.รทก.  
ระดับตลิ่งต่ำสุด - ม.รทก.  
ระดับท้องน้ำ - ม.รทก.



เสนา - อ.เสนา จ.พระนครศรีอยุธยา  
(ลุ่มน้ำเจ้าพระยา)



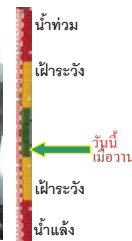
ระดับน้ำปัจจุบัน 1.00 ม.รทก.  
ระดับตลิ่งต่ำสุด - ม.รทก.  
ระดับท้องน้ำ - ม.รทก.



เชิงสะพานบริรักษ์ - อ.เมือง จ.อุทัยธานี  
(ลุ่มน้ำเจ้าพระยา)



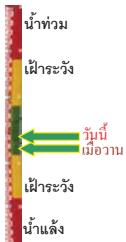
ระดับน้ำปัจจุบัน 5.50 ม.รทก.  
ระดับตลิ่งต่ำสุด 19.90 ม.รทก.  
ระดับท้องน้ำ - ม.รทก.



สะพานปรีดี - อ.เมือง จ.พระนครศรีอยุธยา  
(ลุ่มน้ำเจ้าพระยา)



ระดับน้ำปัจจุบัน -0.40 ม.รทก.  
ระดับตลิ่งต่ำสุด - ม.รทก.  
ระดับท้องน้ำ - ม.รทก.



สะพานข้ามแม่น้ำท่าจีน 3 - อ.เมือง  
จ.สมุทรสาคร (ลุ่มน้ำท่าจีน)



ระดับน้ำปัจจุบัน -0.24 ม.รทก.  
ระดับตลิ่งต่ำสุด 1.37 ม.รทก.  
ระดับท้องน้ำ -6.73 ม.รทก.



สะพานบุญรัตนประชานุกิตน์ - อ.สามพราน  
จ.นครปฐม (ลุ่มน้ำท่าจีน)



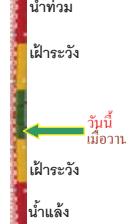
ระดับน้ำปัจจุบัน 0.68 ม.รทก.  
ระดับตลิ่งต่ำสุด 1.46 ม.รทก.  
ระดับท้องน้ำ -7.22 ม.รทก.



สะพานหลวงพ่อบึง - อ.นครไชยศรี  
จ.นครปฐม (ลุ่มน้ำท่าจีน)



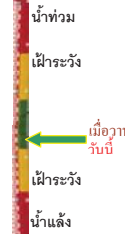
ระดับน้ำปัจจุบัน 0.81 ม.รทก.  
ระดับตลิ่งต่ำสุด 2.97 ม.รทก.  
ระดับท้องน้ำ -4.69 ม.รทก.



สะพานข้ามแม่น้ำท่าจีน ทางหลวง346  
อ.บางเลน จ.นครปฐม (ลุ่มน้ำท่าจีน)



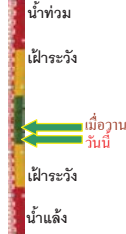
ระดับน้ำปัจจุบัน -0.74 ม.รทก.  
ระดับตลิ่งต่ำสุด 0.89 ม.รทก.  
ระดับท้องน้ำ -5.93 ม.รทก.



สะพานวัดพระรูป อ.เมือง จ.สุพรรณบุรี  
(ลุ่มน้ำท่าจีน)



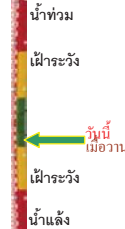
ระดับน้ำปัจจุบัน 0.20 ม.รทก.  
ระดับตลิ่งต่ำสุด 3.32 ม.รทก.  
ระดับท้องน้ำ -0.56 ม.รทก.



สะพานข้ามแม่น้ำท่าจีน ทางหลวง365  
อ.สามชุก จ.สุพรรณบุรี (ลุ่มน้ำท่าจีน)



ระดับน้ำปัจจุบันตื้นไม่บังสถาฟ  
ระดับตลิ่งต่ำสุด 5.70 ม.รทก.  
ระดับท้องน้ำ 0.46 ม.รทก.



สะพานสามง่าม-ท่าโบสถ์ อ.หันคา  
จ.ชัยนาท (ลุ่มน้ำท่าจีน)



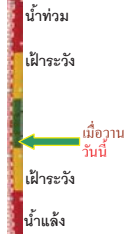
ระดับน้ำปัจจุบัน 11.72 ม.รทก.  
ระดับตลิ่งต่ำสุด 13.14 ม.รทก.  
ระดับท้องน้ำ 10.08 ม.รทก.



เชิงสะพานฉะเชิงเทรา - อ.เมือง จ.ฉะเชิงเทรา  
(ลุ่มน้ำบางปะกง)



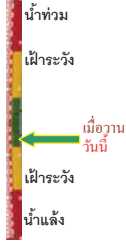
ระดับน้ำปัจจุบันต่ำกว่าสถาพ  
ระดับตลิ่งต่ำสุด 1.90 ม.รทก.  
ระดับท้องน้ำ - ม.รทก.



สถานีอุทกมาตรกลาง - อ.หาดใหญ่ จ.สงขลา  
(ลุ่มน้ำทะเลสาบสงขลา)



ระดับน้ำปัจจุบัน 0.20 ม.รทก.  
ระดับตลิ่งต่ำสุด 8.93 ม.รทก.  
ระดับท้องน้ำ -1.93 ม.รทก.



สถานีคลองตะโหมด - อ.ตะโหมด จ.พัทลุง  
(ลุ่มน้ำทะเลสาบสงขลา)



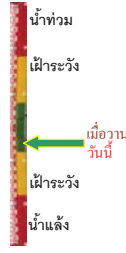
ระดับน้ำปัจจุบันต่ำกว่าสถาพ  
ระดับตลิ่งต่ำสุด 27.94 ม.รทก.  
ระดับท้องน้ำ 20.52 ม.รทก.



สถานีลำปำ - อ.เมือง จ.พัทลุง  
(ลุ่มน้ำทะเลสาบสงขลา)



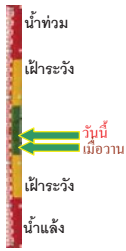
ระดับน้ำปัจจุบัน -0.60 ม.รทก.  
ระดับตลิ่งต่ำสุด 1.15 ม.รทก.  
ระดับท้องน้ำ -2.86 ม.รทก.



สถานีวัดแม่น้ำโขง (MRC) - อ.เชียงคาน จ.เลย  
(ลุ่มน้ำโขงอีสาน)



ระดับน้ำปัจจุบัน 6.70 ม.รทก.  
ระดับตลิ่งต่ำสุด - ม.รทก.  
ระดับท้องน้ำ - ม.รทก.



สถานีวัดแม่น้ำโขง (MRC) - อ.โขงเจียม จ.อุบลราชธานี  
(ลุ่มน้ำโขงอีสาน)



ระดับน้ำปัจจุบันต่ำกว่าสถาพ  
ระดับตลิ่งต่ำสุด - ม.รทก.  
ระดับท้องน้ำ - ม.รทก.



<http://mekhala.dwr.go.th>

สถานีบ้านบางแก้ว - อ.บรรพตพิสัย จ.นครสวรรค์  
(ลุ่มน้ำปิง-วัง-สะแกกรัง-ป่าสัก)



ระดับน้ำปัจจุบัน 37.17 ม.รทก.  
ระดับตลิ่งต่ำสุด 44.95 ม.รทก.  
ระดับท้องน้ำ 35.06 ม.รทก.



สถานีบ้านป่าร้องห้วยจี่ - อ.บ้านตาก จ.ตาก  
(ลุ่มน้ำปิง-วัง-สะแกกรัง-ป่าสัก)



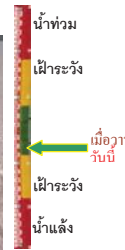
ระดับน้ำปัจจุบัน 117.77 ม.รทก.  
ระดับตลิ่งต่ำสุด 120.45 ม.รทก.  
ระดับท้องน้ำ 114.47 ม.รทก.



สถานีบ้านจางวาง - อ.หล่มสัก จ.เพชรบูรณ์  
(ลุ่มน้ำปิง-วัง-สะแกกรัง-ป่าสัก)



ระดับน้ำปัจจุบัน 128.90 ม.รทก.  
ระดับตลิ่งต่ำสุด 135.46 ม.รทก.  
ระดับท้องน้ำ 127.24 ม.รทก.



สถานีแม่น้ำป่าสัก - อ.เมือง จ.เพชรบูรณ์  
(ลุ่มน้ำปิง-วัง-สะแกกรัง-ป่าสัก)



ระดับน้ำปัจจุบัน 110.65 ม.รทก.  
ระดับตลิ่งต่ำสุด 114.98 ม.รทก.  
ระดับท้องน้ำ 104.53 ม.รทก.



สถานีแม่น้ำป่าสัก - อ.เสนาห์ จ.สระบุรี  
(ลุ่มน้ำปิง-วัง-สะแกกรัง-ป่าสัก)



ระดับน้ำปัจจุบัน 8.00 ม.รทก.  
ระดับตลิ่งต่ำสุด 13.46 ม.รทก.  
ระดับท้องน้ำ 0.04 ม.รทก.



สถานีแม่น้ำป่าสัก - อ.แก่งคอย จ.สระบุรี  
(ลุ่มน้ำปิง-วัง-สะแกกรัง-ป่าสัก)



ระดับน้ำปัจจุบัน 7.78 ม.รทก.  
ระดับตลิ่งต่ำสุด 20.10 ม.รทก.  
ระดับท้องน้ำ 4.79 ม.รทก.



<http://mekhala.dwr.go.th>

| จังหวัด           | สถานที่ตั้งกล้อง                           | แม่น้ำ/<br>คูน้ำ         | วิกฤติ        | วิกฤติ       | ระดับน้ำ (ม.รทก.) |         |         | สถานการณ์ | หมายเหตุ |
|-------------------|--|--------------------------|---------------|--------------|-------------------|---------|---------|-----------|----------|
|                   |  |                          | น้ำแล้ง       | น้ำท่วม      | พ.ศ.2562          |         |         |           |          |
|                   |  |                          | ระดับน้อยกว่า | ระดับมากกว่า | 31 มี.ค.          | 1 เม.ย. | 2 เม.ย. |           |          |
| จ.แพร่            | สะพานมหาโพธิ์ อ.เมือง                      | ยม                       | 143.18        | 152.33       | 143.70            | 143.70  | 143.70  | น้ำปกติ   | ↔        |
| จ.สุโขทัย         | สะพานศรีษะมาลัย อ.เมือง                    | ยม                       | 60.14         | 71.78        | N/A               | N/A     | N/A     | น้ำปกติ   | ↔        |
| จ.สุโขทัย         | สะพานพระเมรุมา อ.เมือง                     | ยม                       | 42.48         | 48.59        | 43.00             | 43.00   | 43.00   | น้ำปกติ   | ↔        |
| จ.พิษณุโลก        | สะพานบางระกำ อ.บางระกำ                     | ยม                       | 31.73         | 37.23        | N/A               | N/A     | N/A     | น้ำปกติ   | ↔        |
| จ.พิจิตร          | สะพานโพทะเล อ.โพทะเล                       | ยม                       | 22.58         | 30.63        | 24.50             | 24.50   | 24.60   | น้ำปกติ   | ↑        |
| จ.พิษณุโลก        | โน้บาชาร์ อ.เมือง                          | น่าน                     | 37.33         | 45.04        | N/A               | N/A     | N/A     | น้ำปกติ   | ↔        |
| จ.นครสวรรค์       | วัดเกอไชยเหนือ อ.ชุมแสง                    | น่าน                     | 18.73         | 25.60        | N/A               | N/A     | N/A     | น้ำปกติ   | ↔        |
| จ.นครสวรรค์       | บ้านทับกฤษ อ.ชุมแสง (ทับกฤษใต้)            | น่าน                     | -             | 26.16        | N/A               | N/A     | N/A     | น้ำปกติ   | ↔        |
| จ.อุตรดิตถ์       | สะพานท่าเสา อ.เมือง                        | น่าน                     | 49.22         | 56.91        | 54.60             | 55.70   | 54.90   | น้ำปกติ   | ↓        |
| จ.น่าน            | สะพานนครนันทพัฒนา อ.เมือง                  | น่าน                     | 192.17        | 197.73       | N/A               | N/A     | N/A     | น้ำปกติ   | ↔        |
| จ.พิจิตร          | สะพานอโศกเขื่อนล 5-7 72 ทอระ อ.บางมูลนาก   | น่าน                     | 18.19         | 27.23        | N/A               | N/A     | N/A     | น้ำปกติ   | ↔        |
| จ.พิษณุโลก        | สะพานสุพรรณกัลยา อ.เมือง                   | น่าน                     | 33.98         | 44.52        | 36.70             | 36.50   | 36.50   | น้ำปกติ   | ↔        |
| จ.อุตรธานี        | สถานีวิทยุหลวง อ.เมือง                     | โขง                      | -             | -            | N/A               | N/A     | N/A     | น้ำปกติ   | ↔        |
| จ.เลย             | สถานีแม่น้ำเลย อ.เมือง                     | โขง                      | -             | -            | 230.35            | 230.30  | 230.20  | น้ำปกติ   | ↓        |
| จ.เชียงใหม่       | สถานีวิทยุ อ.แม่สาย                        | แม่สาย/โขง               | 395.79        | 396.50       | N/A               | N/A     | N/A     | น้ำปกติ   | ↔        |
| จ.หนองคาย         | สนง.ส่วนอุทกหนองคาย อ.เมือง                | โขง                      | 157.85        | 166.70       | N/A               | N/A     | N/A     | น้ำปกติ   | ↔        |
| จ.หนองคาย         | วัดทุ่งธาตุ อ.โพนพิสัย                     | ห้วยหลวง/โขงอีสาน        | 150.50        | 159.43       | N/A               | N/A     | N/A     | น้ำปกติ   | ↔        |
| จ.นครพนม          | บ้านศาลปากน้ำ อ.ท่าอุเทน                   | น้ำสงคราม/โขงอีสาน       | 133.42        | 141.02       | N/A               | N/A     | N/A     | น้ำปกติ   | ↔        |
| จ.นครราชสีมา      | ร.ร.เทศบาล 4 อ.เมือง                       | ลำตะคอง/มูล              | 174.60        | 178.00       | 176.70            | 176.70  | 176.70  | น้ำปกติ   | ↔        |
| จ.บุรีรัมย์       | สตึก อ.สตึก                                | มูล                      | 123.13        | 128.76       | 124.60            | 124.60  | 124.60  | น้ำปกติ   | ↔        |
| จ.สิงห์บุรี       | เชิงสะพานสิงห์บุรี อ.เมือง                 | เจ้าพระยา                | 3.45          | 11.50        | 2.00              | 2.00    | 2.00    | น้ำปกติ   | ↔        |
| จ.อ่างทอง         | บ้านยางเมือ อ.โพธิ์ทอง                     | เจ้าพระยา                | -             | 9.11         | N/A               | N/A     | N/A     | น้ำปกติ   | ↔        |
| จ.พระนครศรีอยุธยา | บ้านป้อม อ.พระนครศรีอยุธยา                 | เจ้าพระยา                | -             | -            | N/A               | N/A     | N/A     | น้ำปกติ   | ↔        |
| จ.พระนครศรีอยุธยา | อ.เสนา                                     | น้อย/เจ้าพระยา           | 2.00          | 5.00         | 1.30              | 0.90    | 1.00    | น้ำปกติ   | ↑        |
| จ.อุทัยธานี       | เชิงสะพานบริรักษ์ อ.เมือง                  | สะแกกรัง                 | 15.16         | 19.90        | 5.50              | 5.50    | 5.50    | น้ำปกติ   | ↔        |
| จ.อุทัยธานี       | อุทัยใหม่ อ.เมือง                          | สะแกกรัง                 | -             | -            | 15.40             | 15.30   | 15.40   | น้ำปกติ   | ↑        |
| จ.พระนครศรีอยุธยา | สะพานปรีดี อ.พระนครศรีอยุธยา               | เจ้าพระยา                | -             | -            | -0.40             | -0.50   | -0.40   | น้ำปกติ   | ↑        |
| จ.สมุทรปราการ     | สะพานข้ามแม่น้ำท่าจีน 3 อ.เมือง            | ท่าจีน                   | -5.11         | 0.57         | -0.44             | -0.14   | -0.24   | น้ำปกติ   | ↓        |
| จ.นครปฐม          | สะพานบุญรัตนประชาวุฒิ์ อ.สามพราน           | ท่าจีน                   | -5.59         | -0.30        | 0.68              | 0.68    | 0.68    | น้ำปกติ   | ↔        |
| จ.นครปฐม          | สะพานหลวงพ่อเป็น อ.นครไชยศรี               | ท่าจีน                   | -3.16         | 2.21         | 0.71              | 0.81    | 0.81    | น้ำปกติ   | ↔        |
| จ.นครปฐม          | สะพานข้ามแม่น้ำท่าจีน ทางหลวง346 อ.บางเลน  | ท่าจีน                   | -4.57         | 0.21         | -0.74             | -0.74   | -0.74   | น้ำปกติ   | ↔        |
| จ.สุพรรณบุรี      | สะพานวัดพระรูป อ.เมือง                     | ท่าจีน                   | -1.26         | 2.75         | 0.60              | 0.30    | 0.20    | น้ำปกติ   | ↓        |
| จ.สุพรรณบุรี      | สะพานข้ามแม่น้ำท่าจีน ทางหลวง3365 อ.สามชุก | ท่าจีน                   | 1.55          | 5.18         | N/A               | N/A     | N/A     | น้ำปกติ   | ↔        |
| จ.ชัยนาท          | สะพานสามง่าม-ท่าโสม อ.หันคา                | ท่าจีน                   | 10.69         | 12.83        | 11.72             | 11.72   | 11.72   | น้ำปกติ   | ↔        |
| จ.ฉะเชิงเทรา      | เชิงสะพานอะเชิงเทรา อ.เมือง                | บางประกง                 | -0.01         | 1.90         | N/A               | N/A     | N/A     | น้ำปกติ   | ↓        |
| จ.จันทบุรี        | ตรงข้ามวัดจันทนาราม อ.เมือง                | อ.บางน้ำจืด/อ.คลองเขื่อน | 0.20          | 3.73         | N/A               | N/A     | N/A     | น้ำปกติ   | ↔        |
| จ.ประจวบคีรีขันธ์ | ร.ร.อนุบาลบางสะพาน อ.บางสะพาน              | อ.บางสะพาน/อ.เมืองชุมพร  | -             | 3.30         | N/A               | N/A     | N/A     | น้ำปกติ   | ↔        |
| จ.สงขลา           | สถานีคลองตะกอนตลิ่ง อ.หาดใหญ่              | ทะเลสาบสงขลา             | -             | -            | 0.30              | 0.20    | 0.20    | น้ำปกติ   | ↔        |
| จ.พัทลุง          | สถานีคลองตะโหมด อ.ตะโหมด                   | ทะเลสาบสงขลา             | -             | -            | N/A               | N/A     | N/A     | น้ำปกติ   | ↔        |
| จ.พัทลุง          | สถานีลำปำ อ.เมือง                          | ทะเลสาบสงขลา             | -             | -            | -0.60             | -0.60   | -0.60   | น้ำปกติ   | ↔        |
| จ.เชียงใหม่       | อุทกวิทยาช้างแสน อ.เชียงแสน                | -                        | -             | -            | N/A               | N/A     | N/A     | น้ำปกติ   | ↔        |
| จ.เลย             | สถานีแม่จิง (MJC) เชียงคาน อ.เชียงคาน      | โขง                      | -             | -            | 6.30              | 6.30    | 6.70    | น้ำปกติ   | ↑        |
| จ.อุบลราชธานี     | สถานีแม่จิง (MJC) โขงจันท อ.โขงจันท        | -                        | -             | -            | N/A               | N/A     | N/A     | น้ำปกติ   | ↔        |
| จ.นครสวรรค์       | บ้านบางแก้ว อ.บรรพตพิสัย                   | ปิง-วัง-สะแกกรัง-ป่าสัก  | -             | -            | 37.07             | 37.17   | 37.17   | น้ำปกติ   | ↔        |
| จ.ตาก             | บ้านปากร่องห้วยจี่ อ.บ้านตาก               | ปิง-วัง-สะแกกรัง-ป่าสัก  | -             | -            | 117.77            | 117.77  | 117.77  | น้ำปกติ   | ↔        |
| จ.เพชรบูรณ์       | บ้านจางวาง อ.หล่มสัก                       | ปิง-วัง-สะแกกรัง-ป่าสัก  | -             | -            | 128.90            | 128.90  | 128.90  | น้ำปกติ   | ↔        |
| จ.เพชรบูรณ์       | แม่น้ำป่าสักที่ อ.เมืองเพชรบูรณ์           | ปิง-วัง-สะแกกรัง-ป่าสัก  | -             | -            | 110.65            | 110.65  | 110.65  | น้ำปกติ   | ↔        |
| จ.สระบุรี         | แม่น้ำป่าสักที่ อ.เสาไห้                   | ปิง-วัง-สะแกกรัง-ป่าสัก  | -             | -            | 7.10              | 7.90    | 8.00    | น้ำปกติ   | ↔        |
| จ.สระบุรี         | แม่น้ำป่าสักที่ อ.แก่งคอย                  | ปิง-วัง-สะแกกรัง-ป่าสัก  | -             | -            | 7.68              | 7.68    | 7.78    | น้ำปกติ   | ↑        |

\*N/A คือ อ่านค่าระดับจากไม้วัดระดับ (Staff) ไม่ได้ / ไม้วัดระดับ (Staff) ชำรุด

\*\*ม.รทก. คือ เมตรเทียบกับระดับน้ำทะเลปานกลาง

\*\* ระดับน้ำทะเลปานกลาง (Mean Sea Level) หรือ ร.ท.ก. เป็นค่าการวัด ระดับน้ำทะเลขึ้นสูงสุด (High Tide : HT) และลดต่ำสุด (Low Tide : LT) ของแต่ละวัน ในช่วงระยะเวลาที่กำหนด แล้วนำมาค่าเฉลี่ยเป็นระดับน้ำทะเลปานกลาง สำหรับระยะเวลาที่ทำการวัดโดยทั่วไปจะต้องวัดเป็นเวลา ๑๘.๖ ปี ตามบัญชีของน้ำ

ระดับน้ำทะเลปานกลางของแต่ละบริเวณทั่วโลกอาจจะมีค่าสูงไม่เท่ากัน  
ในประเทศไทยใช้เวลาในการวัด ๕ ปี โดยเลือกที่ตำบลเกาะหลัก จังหวัดประจวบคีรีขันธ์ เป็นที่วัด แล้วนำมาหาค่าเฉลี่ย เพื่อใช้เป็นค่าระดับน้ำทะเลปานกลาง ให้มีค่า ๑.๐๐๐ เมตร ทำการถ่ายโอนมายังหมุด BM-A (ซึ่งถือว่าเป็นหมุดหลักฐานหมุดแรกประเทศไทย) ซึ่งมีค่าระดับน้ำทะเลปานกลาง ๑.๔๔๗๗ เมตร