



รายงานสถานการณ์น้ำรายวัน

เสนอโดย

ศูนย์เมขลา

ศูนย์ป้องกันวิกฤติน้ำ

กรมทรัพยากรน้ำ

ประจำวันที่ ๗ พฤษภาคม ๒๕๖๒

## สารบัญ

- ๑) สรุปสถานการณ์น้ำ
- ๒) รายงานสถานการณ์พื้นที่เสี่ยงอุทกภัยน้ำหลากในเขตพื้นที่ลาด  
เชิงเขา
- ๓) สถานการณ์น้ำในอ่างเก็บน้ำขนาดใหญ่ และขนาดกลาง
- ๔) รายงานสถานการณ์น้ำรายลุ่มน้ำ

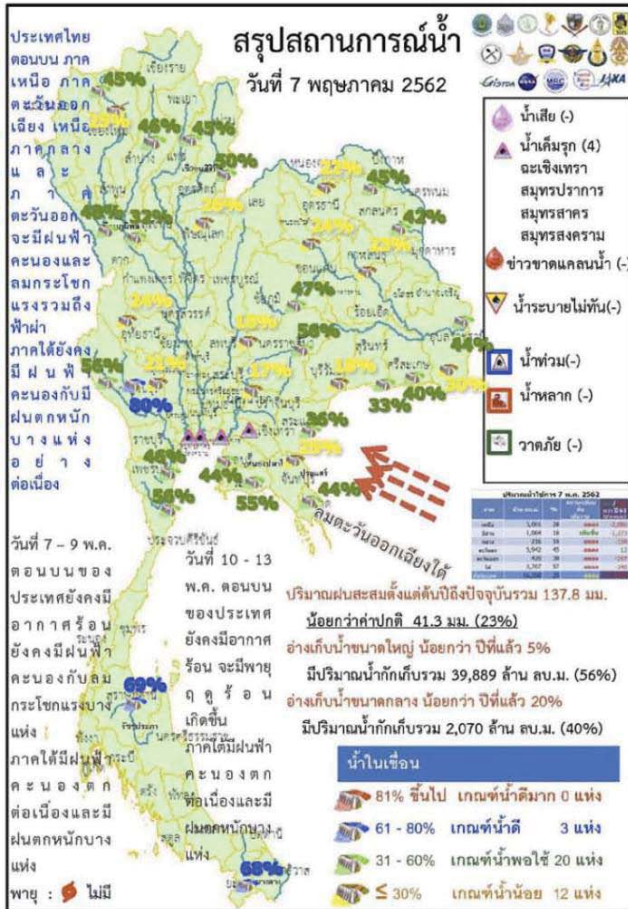


# สรุปสถานการณ์น้ำ





# นัยสำคัญ: 7 พฤษภาคม 2562



1.ปริมาณฝนสะสมตั้งแต่ต้นปี 2561 ถึง 1 พฤษภาคม 62 รวม 137.8 มม. น้อยกว่าค่าเฉลี่ย 41.3 มม. (23%)

2.อ่างเก็บน้ำขนาดใหญ่มีปริมาณน้ำเก็บ 39,889 ล้าน ลบ.ม. (56%) น้อยกว่าปีที่แล้ว 5% (3,864 ล้าน ลบ.ม.)

3.อ่างเก็บน้ำขนาดกลางมีปริมาณน้ำเก็บกัก 2,070 ล้าน ลบ.ม. (40%) น้อยกว่าปีที่แล้ว 20% (995 ล้าน ลบ.ม.)

4.พื้นที่ที่ต้องให้ความสนใจเรื่องน้ำ

ขาดแคลนน้ำ

จำนวน 7 จ. พิชญ์โลก ร้อยเอ็ด ศรีสะเกษ นครราชสีมา ตรารัต ชลบุรี มหาสารคาม

น้ำเค็มรุก 4 จังหวัด ฉะเชิงเทรา สมุทรปราการ

สมุทรสาคร สมุทรสงคราม

น้ำเสีย

น้ำเสียเนื่องจากสิ่งปฏิกูล - จังหวัด

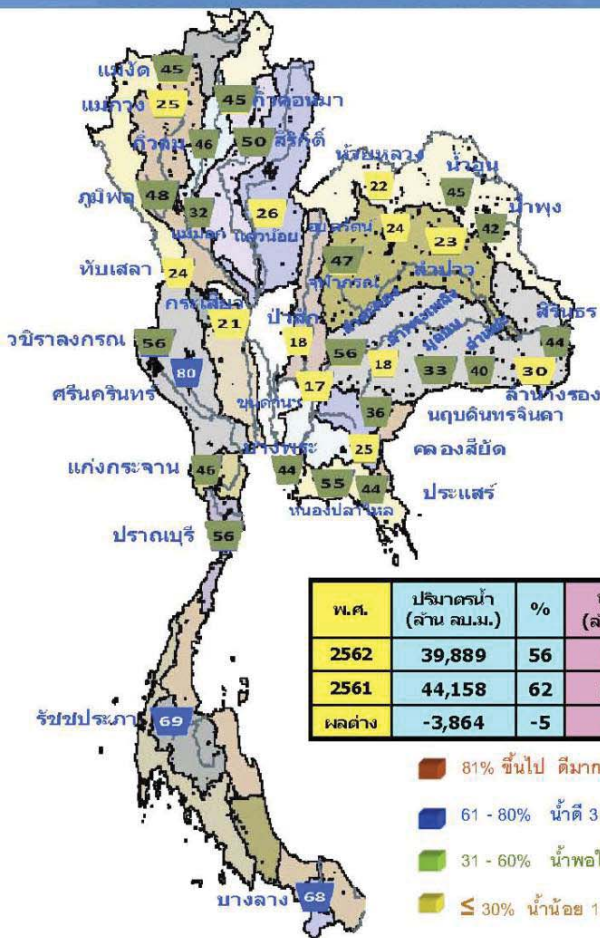
น้ำเสียเนื่องจากน้ำท่วมขัง - จังหวัด

น้ำท่วม

น้ำระบายไม่ทัน - จังหวัด

# 7 พฤษภาคม 2562

## สถานการณ์การเก็บกักน้ำในเขื่อนขนาดใหญ่



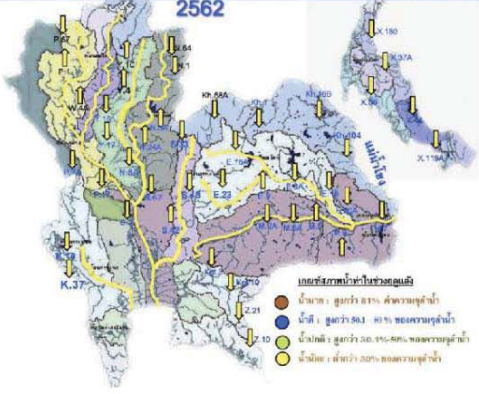
| เขื่อน              | ปริมาณน้ำเก็บกัก (ล้าน ลบ.ม.) | ปริมาณน้ำเก็บกัก (ล้าน ลบ.ม.) | ปริมาณน้ำเก็บกัก (ล้าน ลบ.ม.) | ปริมาณน้ำเก็บกัก (ล้าน ลบ.ม.) | %     | วันที่เก็บกักเต็ม |
|---------------------|-------------------------------|-------------------------------|-------------------------------|-------------------------------|-------|-------------------|
| 1 เขื่อนจุฬาภรณ์    | 9.00                          | 16.00                         | 21.73                         | 2622.36                       | 27.4  | 121               |
| 2 เขื่อนสิรินธร     | 2.37                          | 23.00                         | 24.90                         | 1839.70                       | 27.62 | 77                |
| 3 เขื่อนศรีนครินทร์ | 1.84                          | 16.00                         | 16.57                         | 3945.20                       | 52.74 | 238               |
| 4 เขื่อนภูมิพล      | 9.00                          | 19.00                         | 20.96                         | 1959.33                       | 33.5  | 98                |
| 5 เขื่อนลำนางรอง    | 8.52                          | 10.00                         | 10.53                         | 2540.27                       | 59.26 | 241               |
| 6 เขื่อนลำนางรอง    | 1.31                          | 4.00                          | 4.39                          | 702.57                        | 59.64 | 160               |
| 7 เขื่อนอุบลรัตน์   | 0.63                          | 0.60                          | 1.60                          | 6.38                          | 0.33  | 4                 |
| 8 เขื่อนลำนางรอง    | 0.25                          | 0.30                          | 0.38                          | 60.32                         | 38.28 | 158               |
| 9 เขื่อนลำนางรอง    | 0.60                          | 0.00                          | 1.29                          | 30.38                         | 2.68  | 24                |
| 10 เขื่อนลำนางรอง   | 0.19                          | 0.00                          | 0.62                          | 40.31                         | 32.25 | 2,041             |
| 11 เขื่อนลำนางรอง   | 0.00                          | 2.17                          | 2.17                          | 661.36                        | 18.09 | 308               |
| 12 เขื่อนลำนางรอง   | 0.00                          | 2.59                          | 2.49                          | 190.59                        | 22.7  | 124               |
| รวม                 | 70.31                         | 82.92                         | 106.98                        | 12,140                        |       |                   |

| พ.ศ.   | ปริมาณน้ำ (ล้าน ลบ.ม.) | %  | น้ำในเขื่อน (ล้าน ลบ.ม.) | %  |
|--------|------------------------|----|--------------------------|----|
| 2562   | 39,889                 | 56 | 16,350                   | 35 |
| 2561   | 44,158                 | 62 | 20,614                   | 44 |
| ผลต่าง | -3,864                 | -5 | -3,863                   | -9 |

- 81% ขึ้นไป ตึกมาก 0 แห่ง
- 61 - 80% น้ำดี 3 แห่ง
- 31 - 60% น้ำพอใช้ 20 แห่ง
- ≤ 30% น้ำน้อย 12 แห่ง



แนวโน้มสถานการณ์น้ำท่าในลำน้ำสายหลัก 7 พฤษภาคม

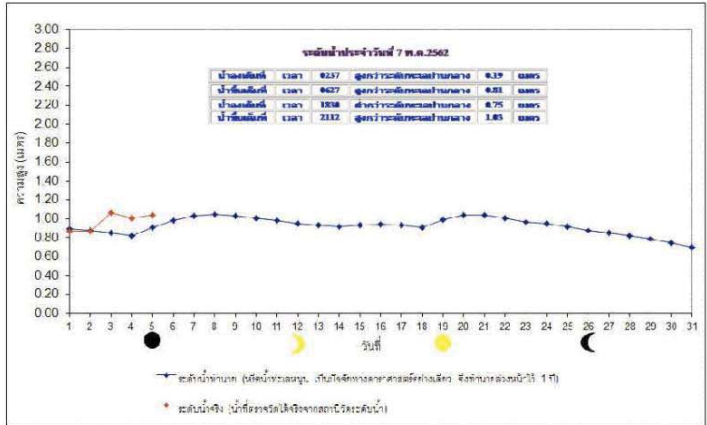


| ลำน้ำ       | สถานี  | ชื่อสถานี           | ตั้ง        | ความสูง            | ระดับน้ำ | ปริมาณน้ำ |                     |                     | ค่า(-) สูง(+) | อยู่ในเกณฑ์ | แนวโน้ม   |
|-------------|--------|---------------------|-------------|--------------------|----------|-----------|---------------------|---------------------|---------------|-------------|-----------|
|             |        |                     |             |                    |          | ม.        | ม. <sup>3</sup> /ก. | ม. <sup>3</sup> /ก. |               |             |           |
| 1. ปิง      | P.1    | สะพานนาครี          | ลำปางเมือง  | จังหวัดเชียงใหม่   | 3.70     | 490       | 1.25                | 10                  | 15            | -2.45       | ลดลง      |
|             | P.7A   | สะพานบ้านหัวสะพาน   | ลำปางเมือง  | จังหวัดกำแพงเพชร   | 5.34     | 3,000     | 0.88                | 254                 | 200           | N/A         | เพิ่มขึ้น |
| 2. วัง      | P.17   | บ้านท่าจีน          | ลำปางนครพลา | จังหวัดนครสวรรค์   | 39.80    | 2,990     | 34.69               | 114                 | 125           | -5.11       | ลดลง      |
|             | W.4A   | บ้านไร่พยับ         | ลำปางนครพลา | จังหวัดตาก         | 4.10     | 658       | -                   | -                   | -             | N/A         | N/A       |
| 3. ชน       | Y.1C   | สะพานบ้านน้ำใส      | ลำปางเมือง  | จังหวัดแพร่        | 8.20     | 1,000     | -0.08               | 2                   | 2             | -8.28       | ลดลง      |
|             | Y.16   | บ้านบางระกำ         | ลำปางนครพลา | จังหวัดพิจิตร      | 7.30     | 207       | 1.67                | -                   | -             | -5.63       | N/A       |
| 4. น่าน     | N.1    | หน้าลำน้ำท่าจำปา    | ลำปางเมือง  | จังหวัดน่าน        | 7.00     | 1,265     | -0.39               | 2                   | 2             | -7.39       | ลดลง      |
|             | N.5A   | สะพานอากาศหอ        | ลำปางเมือง  | จังหวัดพิจิตร      | 10.54    | 1,452     | 2.59                | 240                 | 258           | -7.95       | ปกติ      |
| 5. น่าน     | N.67   | สะพานบ้านนาโพธิ์    | ลำปางนครพลา | จังหวัดนครสวรรค์   | 28.30    | 1,520     | 20.00               | 202                 | 201           | 8.30        | เพิ่มขึ้น |
|             | M.6A   | บ้านสมอแก้ว         | ลำปางเมือง  | จังหวัดสุโขทัย     | 6.00     | 440       | -0.05               | 0                   | 0             | -6.05       | ลดลง      |
| 6. พะเยา    | M.9    | บ้านคลองตงบ้านไร่   | ลำปางเมือง  | จังหวัดสุโขทัย     | 9.00     | 200       | 5.61                | -                   | -             | -3.39       | N/A       |
|             | M.7    | สะพานน้ำป่าห้วยไคร้ | ลำปางเมือง  | จังหวัดสุโขทัย     | 7.00     | 2,300     | 2.07                | 10                  | 10            | -4.93       | เพิ่มขึ้น |
| 7. บางปะกง  | Kgt.10 | บ้านท่าเรือ         | ลำปางเมือง  | จังหวัดนครราชสีมา  | 11.00    | 300       | 5.66                | -                   | -             | -5.34       | N/A       |
|             | Kgt.3  | บ้านก้นคันไร่       | ลำปางเมือง  | จังหวัดปราจีนบุรี  | 10.20    | 658       | 0.64                | 12                  | 12            | -9.56       | เพิ่มขึ้น |
| 8. ท่าตะพาน | X.15B  | สะพานบ้านโนนทราย    | ลำปางเมือง  | จังหวัดอุบลราชธานี | 11.50    | 597       | 3.16                | 9                   | 6             | -8.34       | ลดลง      |
|             | X.37A  | บ้านท่าบ่อเหล็ก     | ลำปางนครพลา | จังหวัดอุบลราชธานี | 10.76    | 489       | 4.96                | 24                  | 30            | -8.80       | ลดลง      |
| 10. โขง     | X.119A | บ้านท่าบ่อเหล็ก     | ลำปางเมือง  | จังหวัดปราจีนบุรี  | 8.20     | 219       | 3.26                | 6                   | 5             | -4.94       | เพิ่มขึ้น |

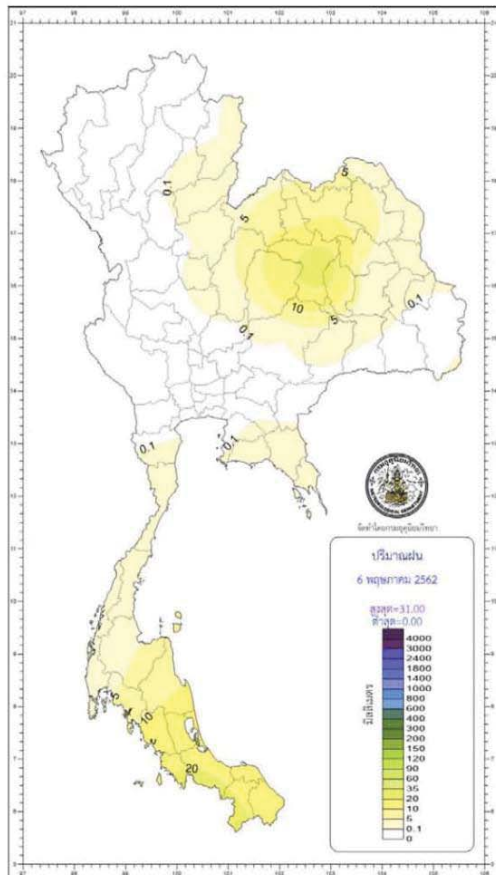
หมายเหตุ: เครื่องหมาย - หมายถึง ไม่มีการรายงาน



ข้อมูลจากเครื่องวัดคุณภาพน้ำ เป็นข้อมูลเพื่อใช้ในการประเมินผลกระทบสิ่งแวดล้อมด้านน้ำ...  
 เกณฑ์ค่าเฉลี่ย: ความเค็ม < 0.25 g/l, ความนำไฟฟ้า < 500 µS/cm, ออกซิเจนในน้ำ > 2 mg/l, ทรายแขวนลอย 5-9 mg/l, ความขุ่น < 1.80 g/l (อ้างอิงข้อมูลคุณภาพน้ำ)  
 เกณฑ์ค่าปริมาณการเกษตร: ความเค็ม < 2 g/l, ความนำไฟฟ้า < 4,000 µS/cm



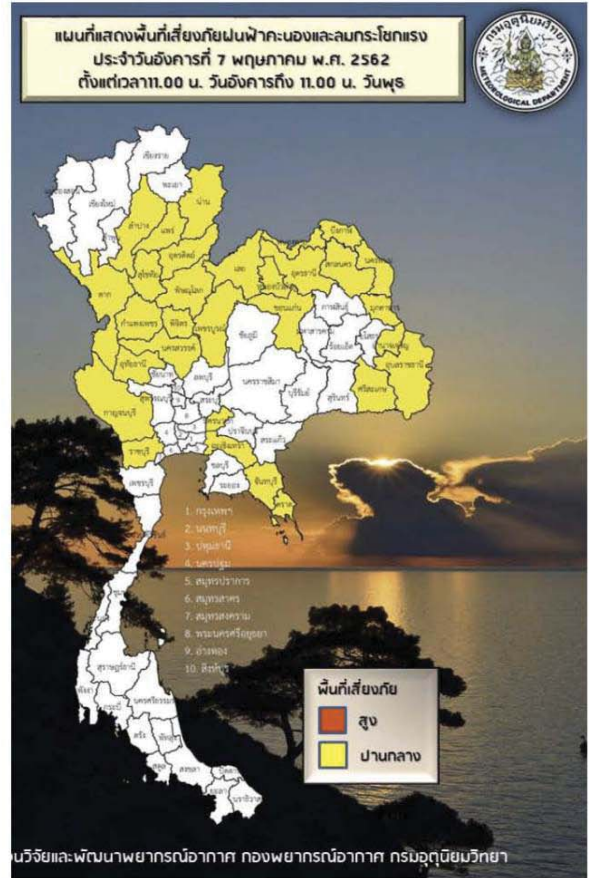
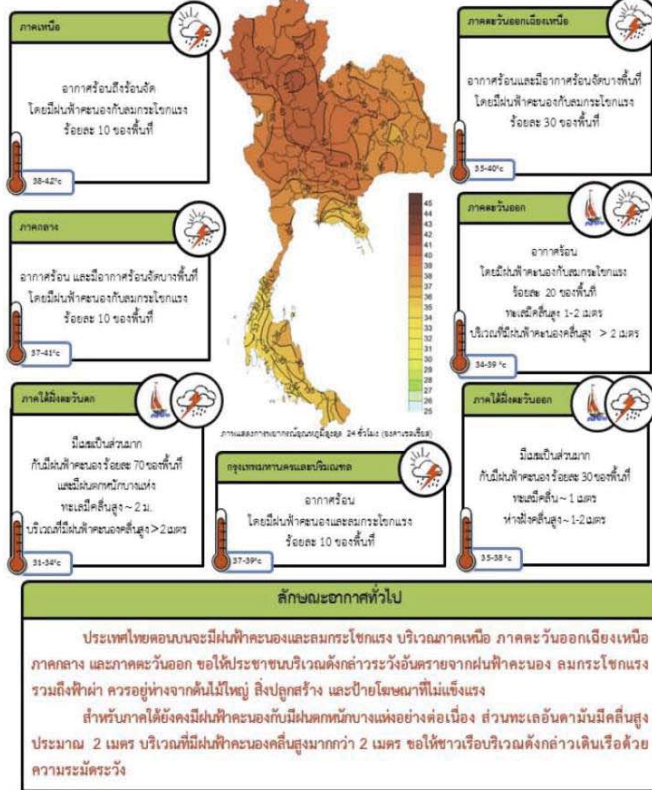
ฝน 24 ชม.



| ภาค                     | แหล่งและปริมาณแหล่งน้ำเกิดในเขต                  | จุดภูมิเขื่อนกั้นสายชลประทาน                            |
|-------------------------|--|---|
| เหนือ                   | มีน้ำร้อยละ 10 ของพื้นที่ มากที่สุด 9.0 มม.      | ต่ำสุด 10.2 เขื่อนกั้นแม่น้ำยมที่ อ.จอมทอง จ.เชียงใหม่  |
|                         | ที่ อ.ชนบท จ.แพร่                                | ต่ำสุด 22.5 อ.บ้านไร่ จ.ตาก                             |
|                         | สูงสุด 42.2 อ.เมือง จ.อุตรดิตถ์                  |   |
| ตะวันออกเฉียงเหนือ      | มีน้ำร้อยละ 60 ของพื้นที่ มากที่สุด 37.5 มม.     | ต่ำสุด 18.0 เขื่อนกั้นลำน้ำชีที่ อ.บ้านด่าน จ.บุรีรัมย์ |
|                         | ที่ อ.เมือง จ.บุรีรัมย์                          | ต่ำสุด 23.2 อ.บ้านด่าน จ.นครราชสีมา                     |
|                         | สูงสุด 40.4 อ.พิบูลย์ จ.ขอนแก่น                  |   |
| กลาง                    | มีน้ำร้อยละ 10 ของพื้นที่ มากที่สุด 0.9 มม.      | ต่ำสุด 24.0 อ.เมือง จ.สุพรรณบุรี                        |
|                         | ที่ อ.บางบาล จ.สุพรรณบุรี                        | ต่ำสุด 41.1 อ.เมือง จ.นครสวรรค์                         |
|                         | สูงสุด 19.8 อ.บ้านไร่ จ.อุทัยธานี                |   |
| ตะวันออกเฉียง           | มีน้ำร้อยละ 20 ของพื้นที่ มากที่สุด 5.6 มม.      | ต่ำสุด 26.5 อ.คลองใหญ่ จ.ตราด                           |
|                         | ที่ อ.คลองใหญ่ จ.ตราด                            | ต่ำสุด 39.2 อ.บ้านไร่ จ.สุราษฎร์ธานี                    |
|                         | สูงสุด 39.2 อ.บ้านไร่ จ.สุราษฎร์ธานี             |   |
| ใต้                     | มีน้ำร้อยละ 30 ของพื้นที่ มากที่สุด 12.8 มม.     | ต่ำสุด 22.8 อ.นครหลวง จ.สุราษฎร์ธานี                    |
|                         | ที่ อ.ฉวาง จ.นครศรีธรรมราช                       | ต่ำสุด 38.4 อ.เมือง จ.เพชรบุรี                          |
|                         | สูงสุด 25.1 มม.                                  | ต่ำสุด 24.0 ท่าอากาศยานภูเก็ต อ.ถลาง จ.ภูเก็ต           |
| กรุงเทพมหานครและปริมณฑล | มีน้ำร้อยละ 10 ของพื้นที่ มีมากที่สุด 25.1 มม.   | ต่ำสุด 28.3 อ.คลองหลวง จ.ปทุมธานี                       |
|                         | ที่ ท่าอากาศยานสุวรรณภูมิ อ.บางพลี จ.สมุทรปราการ | ต่ำสุด 39.0 อ.คลองหลวง จ.ปทุมธานี                       |

|                                   |                        |                 |  |
|-----------------------------------|------------------------|-----------------|--|
| วันที่                            | กรุงเทพมหานคร          | ตรวจวัดด้วยเวลา | 18.35 น.                                   |
|                                   | ประกาศกรมอุตุนิยมวิทยา | ตรวจวัดด้วยเวลา | 18.36 น.                                   |
| วันที่                            | พิจิตร                 | ตรวจวัดด้วยเวลา | 05.31 น.                                   |
|                                   | อุทัยธานี              | ตรวจวัดด้วยเวลา | 05.44 น.                                   |
| <b>ผลการวัดน้ำในแม่น้ำท่าจำปา</b> |                        |                 |  |
| วันที่                            | น้ำขึ้นสูงสุด เวลา     | 06:27 น.        | สูงจากระดับทะเลปานกลาง - เมตร 81 เซนติเมตร |
| (7 พ.ค. 62)                       | และเวลา                | 21.12 น.        | สูงจากระดับทะเลปานกลาง 1 เมตร 03 เซนติเมตร |
|                                   | น้ำขึ้นต่ำสุด เวลา     | 02:37 น.        | สูงจากระดับทะเลปานกลาง - เมตร 19 เซนติเมตร |
| วันที่                            | และเวลา                | 15:30 น.        | ต่ำจากระดับทะเลปานกลาง - เมตร 75 เซนติเมตร |
|                                   | น้ำขึ้นสูงสุด เวลา     | 06:54 น.        | สูงจากระดับทะเลปานกลาง - เมตร 81 เซนติเมตร |
| (8 พ.ค. 62)                       | และเวลา                | 21:51 น.        | สูงจากระดับทะเลปานกลาง 1 เมตร 5 เซนติเมตร  |
|                                   | น้ำขึ้นต่ำสุด เวลา     | 02:57 น.        | สูงจากระดับทะเลปานกลาง - เมตร 28 เซนติเมตร |
|                                   | และเวลา                | 16:06 น.        | ต่ำจากระดับทะเลปานกลาง - เมตร 79 เซนติเมตร |

พยากรณ์อากาศประจำวันอังคารที่ 7 พฤษภาคม พ.ศ. 2562  
ออกประกาศ เวลา 11.00 น.



รายงานสถานการณ์พื้นที่  
เสี่ยงอุทกภัยน้ำหลากในเขต  
พื้นที่ลาดเชิงเขา



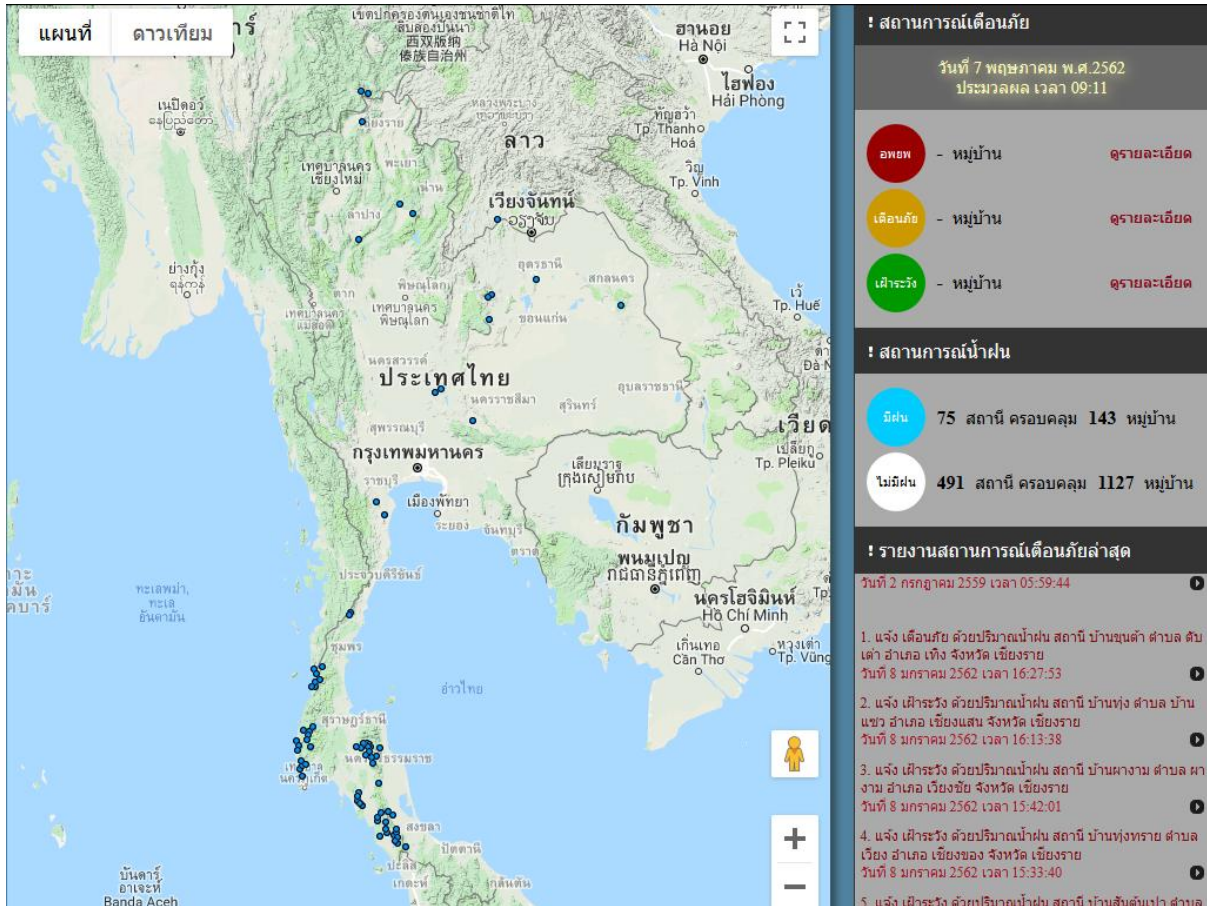


# รายงานสถานการณ์พื้นที่เสี่ยงอุทกภัยน้ำหลากในเขตพื้นที่ลัดเชิงเขา

วันที่ 7 พฤษภาคม 2562 เวลา 07:00 น.

## 1) Early Warning System (7 พ.ค. 2562 เวลา 07.00 น)

สถานี Early Warning System ที่มีฝนตกทั้งหมด 75 สถานี ครอบคลุม 143 หมู่บ้าน ไม่มีการแจ้งเตือนภัย

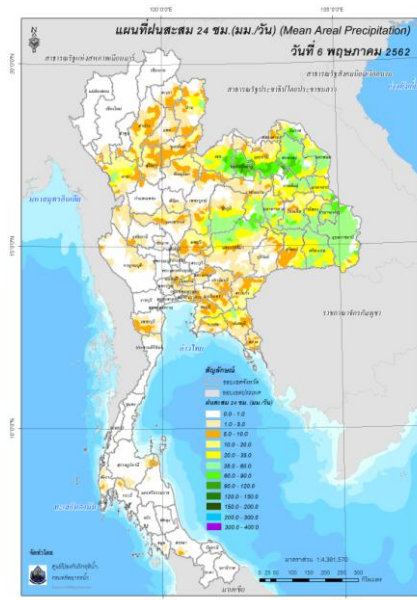


ที่มา : สำนักวิจัย พัฒนาและอุทกวิทยา

## 2) ปริมาณฝน

ผลการเปรียบเทียบปริมาณฝนสะสม 24 ชั่วโมง ของวันที่ 6 ถึง 7 พฤษภาคม 2562 (เวลา 07:00น.) จากระบบของ Mekong River Commission Flash Flood Guidance System (MRCFFGS) แสดงให้เห็นว่ามีปริมาณฝนตกบริเวณภาคเหนือ ภาคกลาง และภาคตะวันออก มีปริมาณฝนสะสมประมาณ 10 – 20 มม./วัน ส่วนบริเวณภาคตะวันออกเฉียงเหนือ มีปริมาณฝนสะสมประมาณ 35 – 60 มม./วัน และบริเวณจังหวัดเลย หนองบัวลำภู อุดรธานี สกลนคร และบึงกาฬ มีปริมาณฝนสะสมประมาณ 60 – 90 มม./วัน

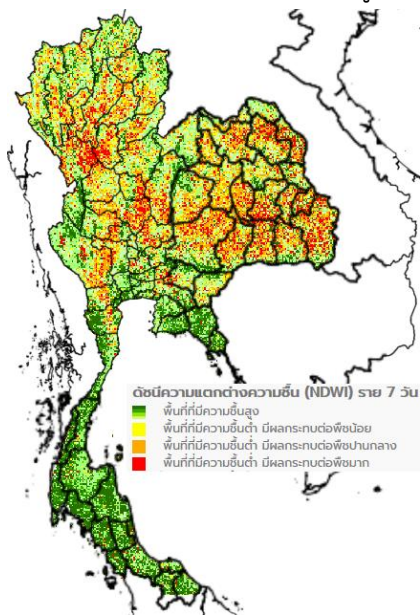




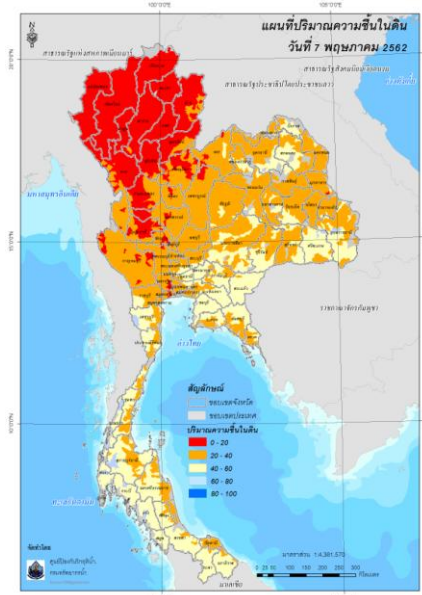
ปริมาณฝนสะสม 24 ชั่วโมง (MRCFFGS)

### 3) ปริมาณความชื้นในดิน

ปริมาณความชื้นในดินจากแผนที่ดาวเทียมของ Gistda (ดัชนีความแตกต่าง (NDWI) ราย 7 วัน) และค่าความชื้นในดินที่ได้จากระบบ MRCFFGS พบว่าพื้นที่บริเวณภาคใต้ และภาคตะวันออก มีค่าความชื้นอยู่ในเกณฑ์ประมาณร้อยละ 40 - 60 สภาวะดังกล่าวหมายถึงดินในพื้นที่บริเวณดังกล่าว ยังสามารถรองรับปริมาณน้ำฝนได้อีกประมาณ 40% ก่อนที่จะเข้าสู่สภาพอิ่มตัว

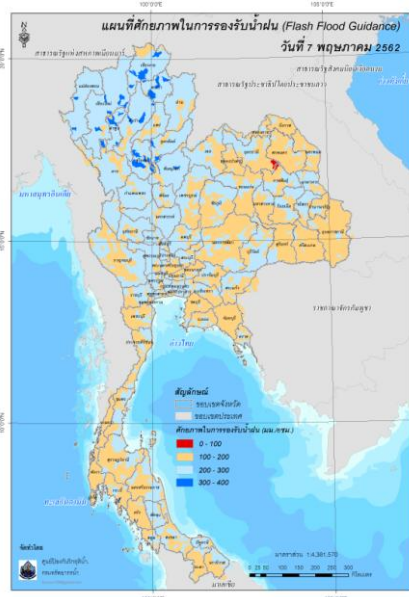


แผนที่ดาวเทียมของ Gistda  
(1 - 7 พ.ค. 62)



ปริมาณความชื้นในดิน (MRCFFG)

#### 4) ศักยภาพในการรองรับน้ำฝน FFG (Flash Flood Guidance)

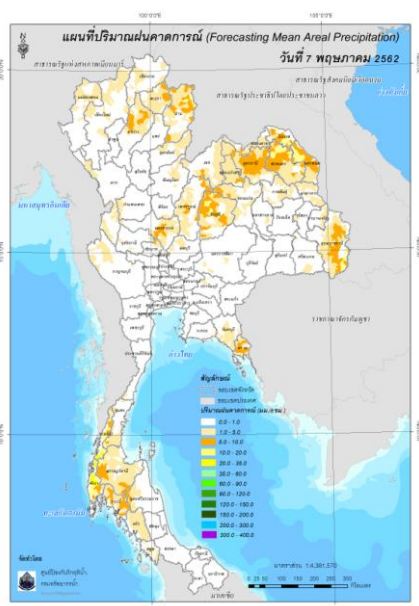


FFG หมายถึง ค่าความสามารถในการรองรับปริมาณฝนของพื้นที่นั้นๆ ก่อนที่จะเกิดสภาวะน้ำล้นตลิ่งที่จุดออกของปลายพื้นที่ โดยค่า FFG 06-hr หมายถึง ปริมาณฝนที่จะส่งผลให้เกิดสภาวะน้ำล้นตลิ่งที่ปลายลุ่มน้ำในอีก 6 ชั่วโมงข้างหน้า (มม./6ชม.)

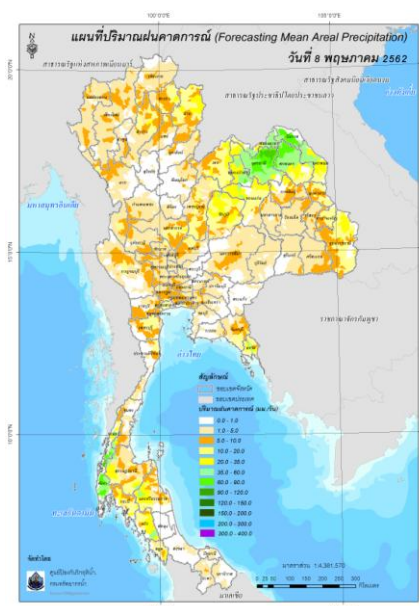
#### 5) ปริมาณฝนคาดการณ์ล่วงหน้า

ปริมาณฝนคาดการณ์ในวันที่ 7 พฤษภาคม 2562 เวลา 13.00 น. บริเวณภาคเหนือ ภาคตะวันออกเฉียงเหนือ ภาคตะวันออก และภาคใต้ จะมีปริมาณฝนสะสม 6 ชั่วโมงข้างหน้า 5 - 10 มม.

ปริมาณฝนคาดการณ์ในวันที่ 8 พฤษภาคม 2562 เวลา 07.00 น. บริเวณภาคเหนือ ภาคกลาง และภาคตะวันออกเฉียงเหนือ จะมีปริมาณฝนสะสม 24 ชั่วโมงข้างหน้า 5 - 10 มม. ส่วนบริเวณภาคตะวันออกเฉียงเหนือ และภาคใต้ จะมีปริมาณฝนสะสม 24 ชั่วโมงข้างหน้า 35 - 60 มม.



ปริมาณฝนคาดการณ์ในวันที่ 7 พฤษภาคม 2562

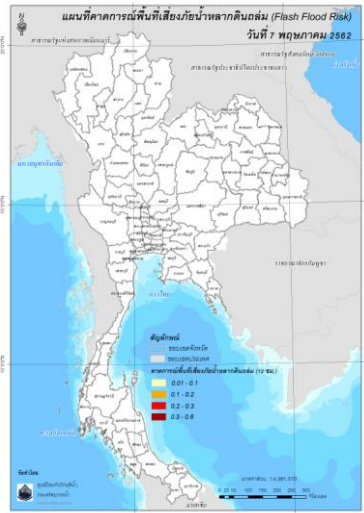


ปริมาณฝนคาดการณ์ในวันที่ 8 พฤษภาคม 2562

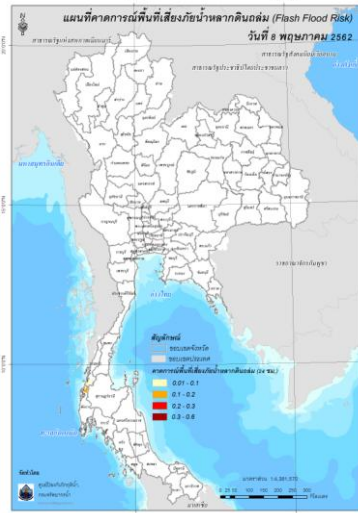
6) ความเสี่ยงจากน้ำท่วม

- การคาดการณ์พื้นที่เสี่ยงภัยน้ำหลากดินถล่มจากข้อมูล MRCFFGS วันที่ 7 พฤษภาคม 2562 ในอีก 12 ชม. 24 ชม. และ 36 ชม. **ไม่พบพื้นที่เสี่ยง**

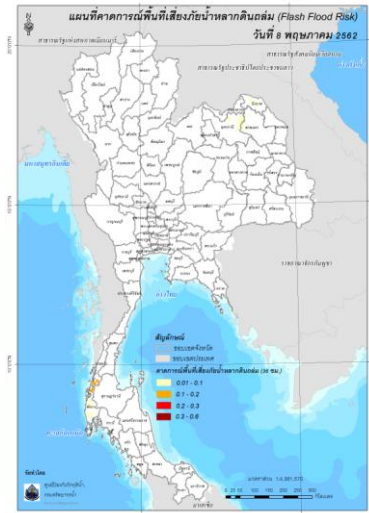
แผนที่แสดงการคาดการณ์พื้นที่เสี่ยงภัยน้ำหลากดินถล่ม วันที่ 7 พฤษภาคม 2562



วันที่ 7 พ.ค. 2562 (19:00 น.)



วันที่ 8 พ.ค. 2562 (07:00 น.)



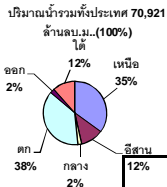
วันที่ 8 พ.ค. 2562 (19:00 น.)

คำแนะนำ: ข้อมูลดังกล่าวเป็นการคาดการณ์พื้นที่เสี่ยงภัยน้ำหลาก โดยอาศัยข้อมูลปริมาณฝนจากดาวเทียม ดังนั้นรายงานฉบับนี้ควรใช้งานควบคู่ไปกับการตรวจวัดปริมาณฝนจริงภาคสนาม และข้อมูลจากเรดาร์ เพื่อประกอบการตัดสินใจ



สถานการณ์น้ำในอ่างเก็บน้ำ  
ขนาดใหญ่ และขนาดกลาง





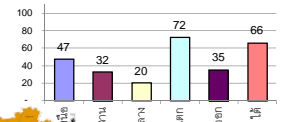
## รายงานสรุปสภาพน้ำในอ่างเก็บน้ำขนาดใหญ่และขนาดกลาง

รายงานสถานการณ์ ณ วันที่ 7 พฤษภาคม 2562

% ปริมาณน้ำรวมแต่ละภาคปัจจุบัน

ปริมาณน้ำในอ่างที่ใช้การได้ในสัปดาห์นี้ + มากกว่า / - น้อยกว่า สัปดาห์ก่อน **774.82** ล้าน ลบ.ม.

สรุปสถานการณ์ปริมาณน้ำในอ่างเก็บน้ำที่ใช้ในทุกกิจกรรมทั่วประเทศ มากกว่าปริมาณน้ำที่เหลือเข้าอ่าง เมื่อเทียบกับสัปดาห์ที่ผ่านมา ควรใช้น้ำอย่างระมัดระวัง



เปรียบเทียบปริมาณน้ำรวม  
ของประเทศไทย  
ปี 62 และ 61

วันที่ 7 พฤษภาคม 2562 แห่งนี้

39,865 ล้าน ลบ.ม. หรือ เท่ากับ

56%

วันที่ 7 พฤษภาคม 2561 แห่งนี้

44,227 ล้าน ลบ.ม. หรือ เท่ากับ

62%

| ภาค                   | สถานการณ์ปริมาณน้ำในอ่าง |              |                  |            | ปริมาณน้ำเปลี่ยนแปลง (ล้าน ม.³) | สถานะ                             |
|-----------------------|--------------------------|--------------|------------------|------------|---------------------------------|-----------------------------------|
|                       | ล้นอ่าง (แห่ง)           | คงที่ (แห่ง) | เพิ่มขึ้น (แห่ง) | รวม (แห่ง) |                                 |                                   |
| ภาคเหนือ              | 7                        | -            | -                | 7          | -358.00                         | ปริมาณน้ำในอ่างเก็บน้ำลดลง        |
| ภาคตะวันออกเฉียงเหนือ | 9                        | 2            | 1                | 12         | -18.00                          | ปริมาณน้ำในอ่างเก็บน้ำลดลง        |
| ภาคกลาง               | 1                        | 1            | 1                | 3          | -14.00                          | ปริมาณน้ำในอ่างเก็บน้ำลดลง        |
| ภาคตะวันตก            | 2                        | -            | -                | 2          | -267.00                         | ปริมาณน้ำในอ่างเก็บน้ำลดลง        |
| ภาคตะวันออก           | 9                        | -            | 1                | 10         | -29.82                          | ปริมาณน้ำในอ่างเก็บน้ำลดลง        |
| ภาคใต้                | 4                        | -            | -                | 4          | -88.00                          | ปริมาณน้ำในอ่างเก็บน้ำลดลง        |
| <b>รวมทั้งประเทศ</b>  | <b>32</b>                | <b>3</b>     | <b>3</b>         | <b>38</b>  | <b>-774.82</b>                  | <b>ปริมาณน้ำในอ่างเก็บน้ำลดลง</b> |

สรุปสถานการณ์ปริมาณน้ำในอ่างน้ำ

|           |    |      |
|-----------|----|------|
| คงที่     | 3  | ล่าง |
| ลดลง      | 32 | ล่าง |
| เพิ่มขึ้น | 3  | ล่าง |

| ภาค<br>อ่างเก็บน้ำ เชื่อม         | ความจุ<br>ที่<br>รอก.<br>(ล้าน ม.³) | ปริมาณน้ำ<br>ที่ใช้งานได้<br>(ล้าน ม.³) | ใช้การ<br>ได้จริง<br>(ล้าน ม.³) | ปริมาณน้ำรวม          |               | ปัจจุบัน วันที่ 7 พฤษภาคม 2562 |               |                        |               | สัปดาห์ก่อน วันที่ 1 พฤษภาคม 2562 |               |                        |               | ปริมาณน้ำ<br>+ เพิ่มขึ้น<br>- ลดลง<br>(ล้าน ม.³) | สถานการณ์<br>ในอ่าง |             |
|-----------------------------------|-------------------------------------|---|---------------------------------|-----------------------|---------------|--------------------------------|---------------|------------------------|---------------|-----------------------------------|---------------|------------------------|---------------|--|---------------------|-------------|
|                                   |                                     |   |                                 | วันที่ 7 พฤษภาคม 2561 | %             | ปริมาณน้ำรวม                   |               | ปริมาณน้ำใช้การได้จริง |               | ปริมาณน้ำรวม                      |               | ปริมาณน้ำใช้การได้จริง |               |  |                     |             |
|                                   |                                     |   |                                 |                       |               | ล้าน ม.³                       | %             | ล้าน ม.³               | %             | ล้าน ม.³                          | %             | ล้าน ม.³               | %             |  |                     |             |
| <b>ภาคเหนือ (7)</b>               |                                     |   |                                 |                       |               |                                |               |                        |               |                                   |               |                        |               |  |                     |             |
| 1                                 | ภูมิพล (2)                          | 13,462                                  | 3,800                           | 9,662                 | 7,675         | 57%                            | 6,422         | 48%                    | 2,622         | 19%                               | 6,560         | 49%                    | 2,760         | 21%  | -138.00             | ลดลง        |
| 2                                 | สิริกิติ์ (2)                       | 9,510                                   | 2,850                           | 6,660                 | 5,398         | 57%                            | 4,690         | 49%                    | 1,840         | 19%                               | 4,860         | 51%                    | 2,010         | 21%  | -170.00             | ลดลง        |
| 3                                 | แม่จัน                              | 265                                     | 12                              | 253                   | 157           | 59%                            | 118           | 45%                    | 106           | 40%                               | 130           | 49%                    | 118           | 45%  | -12.00              | ลดลง        |
| 4                                 | แมกวง                               | 263                                     | 14                              | 249                   | 63            | 24%                            | 66            | 25%                    | 52            | 20%                               | 72            | 27%                    | 58            | 22%  | -6.00               | ลดลง        |
| 5                                 | กัวลม                               | 106                                     | 3                               | 103                   | 51            | 48%                            | 47            | 44%                    | 44            | 42%                               | 58            | 55%                    | 55            | 52%  | -11.00              | ลดลง        |
| 6                                 | กัวคอง                              | 170                                     | 6                               | 164                   | 90            | 53%                            | 75            | 44%                    | 69            | 41%                               | 77            | 45%                    | 71            | 42%  | -2.00               | ลดลง        |
| 7                                 | แควน้อย                             | 939                                     | 43                              | 896                   | 335           | 36%                            | 239           | 25%                    | 196           | 21%                               | 258           | 27%                    | 215           | 23%  | -19.00              | ลดลง        |
|                                   | แม่มอก                              | 110                                     | 16                              | 94                    | 40            | 36%                            | 35            | 32%                    | 19            | 17%                               | 36            | 33%                    | 20            | 18%  | -1.00               | ลดลง        |
|                                   | <b>รวมภาคเหนือ</b>                  | <b>34,85%</b>                           | <b>24,825</b>                   | <b>6,744</b>          | <b>18,081</b> | <b>56%</b>                     | <b>11,693</b> | <b>47%</b>             | <b>4,929</b>  | <b>20%</b>                        | <b>12,051</b> | <b>49%</b>             | <b>5,287</b>  | <b>21%</b>                                       | <b>-358.00</b>      | <b>ลดลง</b> |
| <b>ภาคตะวันออกเฉียงเหนือ (12)</b> |                                     |   |                                 |                       |               |                                |               |                        |               |                                   |               |                        |               |  |                     |             |
| 8                                 | ห้วยหลวง                            | 136                                     | 7                               | 129                   | 60            | 44%                            | 30            | 22%                    | 23            | 17%                               | 31            | 23%                    | 24            | 18%  | -1.00               | ลดลง        |
| 9                                 | น้ำจืด                              | 520                                     | 45                              | 475                   | 286           | 55%                            | 242           | 47%                    | 197           | 38%                               | 236           | 45%                    | 191           | 37%  | 6.00                | เพิ่มขึ้น   |
| 10                                | น้ำพอง (2)                          | 165                                     | 8                               | 157                   | 64            | 39%                            | 69            | 42%                    | 61            | 37%                               | 71            | 43%                    | 63            | 38%  | -2.00               | ลดลง        |
| 11                                | จุฬารัตน์ (2)                       | 164                                     | 37                              | 127                   | 100           | 61%                            | 78            | 48%                    | 41            | 25%                               | 78            | 48%                    | 41            | 25%  | -                   | คงที่       |
| 12                                | ลุมพินี (2)                         | 2,431                                   | 581                             | 1,850                 | 991           | 41%                            | 576           | 24%                    | -             | 0%                                | 586           | 24%                    | 5             | 0%   | -5.00               | ลดลง        |
| 13                                | ลำปาว                               | 1,980                                   | 100                             | 1,880                 | 906           | 46%                            | 458           | 23%                    | 358           | 18%                               | 461           | 23%                    | 361           | 18%  | -3.00               | ลดลง        |
| 14                                | ลำตะคอง                             | 314                                     | 22                              | 292                   | 166           | 53%                            | 177           | 56%                    | 155           | 49%                               | 179           | 57%                    | 157           | 50%  | -2.00               | ลดลง        |
| 15                                | ลำพระเพลิง                          | 155                                     | 1                               | 154                   | 102           | 66%                            | 28            | 18%                    | 27            | 17%                               | 33            | 21%                    | 32            | 21%  | -5.00               | ลดลง        |
| 16                                | มูลขม                               | 141                                     | 7                               | 134                   | 76            | 54%                            | 47            | 33%                    | 40            | 28%                               | 48            | 34%                    | 41            | 29%  | -1.00               | ลดลง        |
| 17                                | ลำแซะ                               | 275                                     | 7                               | 268                   | 116           | 42%                            | 110           | 40%                    | 103           | 37%                               | 112           | 41%                    | 105           | 38%  | -2.00               | ลดลง        |
| 18                                | ลำน้ำพอง                            | 121                                     | 3                               | 118                   | 64            | 53%                            | 37            | 31%                    | 34            | 28%                               | 37            | 31%                    | 34            | 28%  | -                   | คงที่       |
| 19                                | สิรินธร (2)                         | 1,966                                   | 831                             | 1,135                 | 1,051         | 53%                            | 862           | 44%                    | 31            | 2%                                | 865           | 44%                    | 34            | 2%   | -3.00               | ลดลง        |
|                                   | <b>รวมภาคตะวันออกเฉียงเหนือ</b>     | <b>11.80%</b>                           | <b>8,369</b>                    | <b>1,649</b>          | <b>6,720</b>  | <b>48%</b>                     | <b>2,713</b>  | <b>32%</b>             | <b>1,070</b>  | <b>13%</b>                        | <b>2,737</b>  | <b>33%</b>             | <b>1,088</b>  | <b>13%</b>                                       | <b>-18.00</b>       | <b>ลดลง</b> |
| <b>ภาคกลาง (3)</b>                |                                     |   |                                 |                       |               |                                |               |                        |               |                                   |               |                        |               |  |                     |             |
| 20                                | ป่าสักชลสิทธิ์                      | 960                                     | 3                               | 957                   | 296           | 31%                            | 174           | 18%                    | 171           | 18%                               | 190           | 20%                    | 187           | 19%  | -16.00              | ลดลง        |
| 21                                | ห้วยเสลา                            | 160                                     | 17                              | 143                   | 92            | 58%                            | 38            | 24%                    | 21            | 13%                               | 38            | 24%                    | 21            | 13%  | -                   | คงที่       |
| 22                                | กระเสียว                            | 240                                     | 40                              | 200                   | 227           | 95%                            | 62            | 26%                    | 22            | 9%                                | 60            | 25%                    | 20            | 8%   | 2.00                | เพิ่มขึ้น   |
|                                   | <b>รวมภาคกลาง</b>                   | <b>1.92%</b>                            | <b>1,360</b>                    | <b>60</b>             | <b>1,300</b>  | <b>45%</b>                     | <b>274</b>    | <b>20%</b>             | <b>214</b>    | <b>16%</b>                        | <b>288</b>    | <b>21%</b>             | <b>228</b>    | <b>17%</b>                                       | <b>-14.00</b>       | <b>ลดลง</b> |
| <b>ภาคตะวันตก (2)</b>             |                                     |   |                                 |                       |               |                                |               |                        |               |                                   |               |                        |               |  |                     |             |
| 23                                | ศรีนครินทร์ (2)                     | 17,745                                  | 10,265                          | 7,480                 | 14,338        | 81%                            | 14,210        | 80%                    | 3,945         | 22%                               | 14,324        | 81%                    | 4,059         | 23%  | -114.00             | ลดลง        |
| 24                                | วชิราลงกรณ์ (2)                     | 8,860                                   | 3,012                           | 5,848                 | 4,854         | 55%                            | 4,972         | 56%                    | 1,960         | 22%                               | 5,125         | 58%                    | 2,113         | 24%  | -153.00             | ลดลง        |
|                                   | <b>รวมภาคตะวันตก</b>                | <b>37.51%</b>                           | <b>26,605</b>                   | <b>13,277</b>         | <b>13,328</b> | <b>72%</b>                     | <b>19,182</b> | <b>72%</b>             | <b>5,905</b>  | <b>22%</b>                        | <b>19,449</b> | <b>73%</b>             | <b>6,172</b>  | <b>23%</b>                                       | <b>-267.00</b>      | <b>ลดลง</b> |
| <b>ภาคตะวันออก (6+4)</b>          |                                     |   |                                 |                       |               |                                |               |                        |               |                                   |               |                        |               |  |                     |             |
| 25                                | ขุนด่าน                             | 224                                     | 5.00                            | 219                   | 71            | 32%                            | 37            | 17%                    | 32            | 14%                               | 40            | 18%                    | 35            | 16%  | -3.00               | ลดลง        |
| 26                                | คลองสิชล                            | 420                                     | 30.00                           | 390                   | 188           | 45%                            | 104           | 25%                    | 74            | 18%                               | 111           | 26%                    | 81            | 19%  | -7.00               | ลดลง        |
| 27                                | บางพระ (3)                          | 117                                     | 12.00                           | 105                   | 71            | 61%                            | 51            | 44%                    | 39            | 33%                               | 52            | 44%                    | 40            | 34%  | -1.00               | ลดลง        |
| 28                                | หนองปลาไหล (3)                      | 164                                     | 13.75                           | 150                   | 145           | 89%                            | 91            | 56%                    | 77            | 47%                               | 95            | 58%                    | 81            | 50%  | -4.00               | ลดลง        |
| 29                                | ประแสร์ (3)                         | 295                                     | 20.00                           | 275                   | 206           | 70%                            | 129           | 44%                    | 109           | 37%                               | 135           | 46%                    | 115           | 39%  | -6.00               | ลดลง        |
| 30                                | มาบประชัน (3)                       | 17                                      | 0.72                            | 16                    | 10            | 62%                            | 11            | 67%                    | 10            | 63%                               | 11            | 68%                    | 10.63         | 64%  | -0.19               | ลดลง        |
| 31                                | หนองค้อ (3)                         | 21                                      | 1.00                            | 20                    | 12            | 54%                            | 6             | 26%                    | 5             | 21%                               | 6             | 27%                    | 4.79          | 22%  | -0.23               | ลดลง        |
| 32                                | ดอกกราย (3)                         | 79                                      | 3.00                            | 76                    | 58            | 73%                            | 30            | 37%                    | 27            | 34%                               | 30            | 38%                    | 27.39         | 34%  | -0.76               | ลดลง        |
| 33                                | คลองใหญ่ (3)                        | 45                                      | 3.00                            | 42                    | 28            | 63%                            | 29            | 64%                    | 26            | 58%                               | 29            | 63%                    | 25.83         | 57%  | 0.36                | เพิ่มขึ้น   |
| 34                                | นขตบริหารจันทรา                     | 295                                     | 19.00                           | 276                   | 87            | 29%                            | 104           | 35%                    | 85            | 29%                               | 112           | 38%                    | 93.00         | 32%  | -8.00               | ลดลง        |
|                                   | <b>รวมภาคตะวันออก</b>               | <b>2.37%</b>                            | <b>1,678</b>                    | <b>1,07</b>           | <b>1,570</b>  | <b>52%</b>                     | <b>592</b>    | <b>35%</b>             | <b>484</b>    | <b>29%</b>                        | <b>621</b>    | <b>37%</b>             | <b>514</b>    | <b>31%</b>                                       | <b>-29.82</b>       | <b>ลดลง</b> |
| <b>ภาคใต้ (4)</b>                 |                                     |   |                                 |                       |               |                                |               |                        |               |                                   |               |                        |               |  |                     |             |
| 35                                | แก่งกระจาน                          | 710                                     | 65                              | 645                   | 295           | 42%                            | 323           | 45%                    | 258           | 36%                               | 335           | 47%                    | 270           | 38%  | -12.00              | ลดลง        |
| 36                                | ปราณบุรี                            | 391                                     | 18                              | 373                   | 246           | 63%                            | 216           | 55%                    | 198           | 51%                               | 226           | 58%                    | 208           | 53%  | -10.00              | ลดลง        |
| 37                                | รัชชประภา (2)                       | 5,639                                   | 1,352                           | 4,287                 | 3,952         | 70%                            | 3,892         | 69%                    | 2,540         | 45%                               | 3,933         | 70%                    | 2,581         | 46%  | -41.00              | ลดลง        |
| 38                                | บางลา (2)                           | 1,454                                   | 276                             | 1,178                 | 1,259         | 87%                            | 979           | 67%                    | 703           | 48%                               | 1,004         | 69%                    | 728           | 50%  | -25.00              | ลดลง        |
|                                   | <b>รวมภาคใต้</b>                    | <b>11.55%</b>                           | <b>8,194</b>                    | <b>1,711</b>          | <b>6,483</b>  | <b>70%</b>                     | <b>5,410</b>  | <b>66%</b>             | <b>3,699</b>  | <b>45%</b>                        | <b>5,498</b>  | <b>67%</b>             | <b>3,787</b>  | <b>46%</b>                                       | <b>-88.00</b>       | <b>ลดลง</b> |
|                                   | <b>รวมทั้งประเทศ</b>                | <b>100%(38)</b>                         | <b>71,031</b>                   | <b>23,548</b>         | <b>47,482</b> | <b>62%</b>                     | <b>39,865</b> | <b>56%</b>             | <b>16,301</b> | <b>23%</b>                        | <b>40,644</b> | <b>57%</b>             | <b>17,076</b> | <b>24%</b>                                       | <b>-774.82</b>      | <b>ลดลง</b> |

ที่มาข้อมูล : ตารางสรุปสภาพน้ำในอ่างเก็บน้ำขนาดใหญ่ทั่วประเทศ และตารางสรุปสภาพน้ำในอ่างเก็บน้ำภาคตะวันออกเฉียงเหนือ กรมชลประทาน

หมายเหตุ :

- อ่างเก็บน้ำขนาดใหญ่ หมายถึง อ่างเก็บน้ำที่มีความจุตั้งแต่ 100 ล้าน ลบ.ม. ขึ้นไป
- เป็นอ่างเก็บน้ำอยู่ในความรับผิดชอบของการไฟฟ้าฝ่ายผลิตแห่งประเทศไทย(10) นอกนั้นอยู่ในความรับผิดชอบของกรมชลประทาน (28)
- เป็นอ่างเก็บน้ำขนาดกลางที่มีความสำคัญต่อการอุตสาหกรรมและการประมง ของลุ่มน้ำชายฝั่งทะเลตะวันออก
- ที่มา : กรมชลประทาน และการไฟฟ้าฝ่ายผลิตแห่งประเทศไทย
- จังหวัดที่มีอ่างเก็บน้ำขนาดใหญ่มีจำนวน 26 จังหวัด ไม่มี 50 จังหวัด

รศ. นายสัตย์ รังสีเกษม กักของอ่าง



ศูนย์เขล



ศูนย์ป้องกันกักตุนน้ำ กรมทรัพยากรน้ำ

ลำดับของเขื่อนตามความจุ

- ศรีนครินทร์
- ภูมิพล
- สิริกิติ์
- วชิราลงกรณ์
- รัชชประภา
- ลุมพินี
- สิรินธร
- บางพระ
- ลำปาว
- ป่าสัก

ลำดับของเขื่อนตามปริมาณน้ำใช้การได้

- ภูมิพล
- ศรีนครินทร์
- สิริกิติ์
- วชิราลงกรณ์
- รัชชประภา
- ลำปาว
- ลุมพินี
- บางพระ
- สิรินธร
- ป่าสัก

รายงานสถานการณ์น้ำ  
รายลุ่มน้ำ







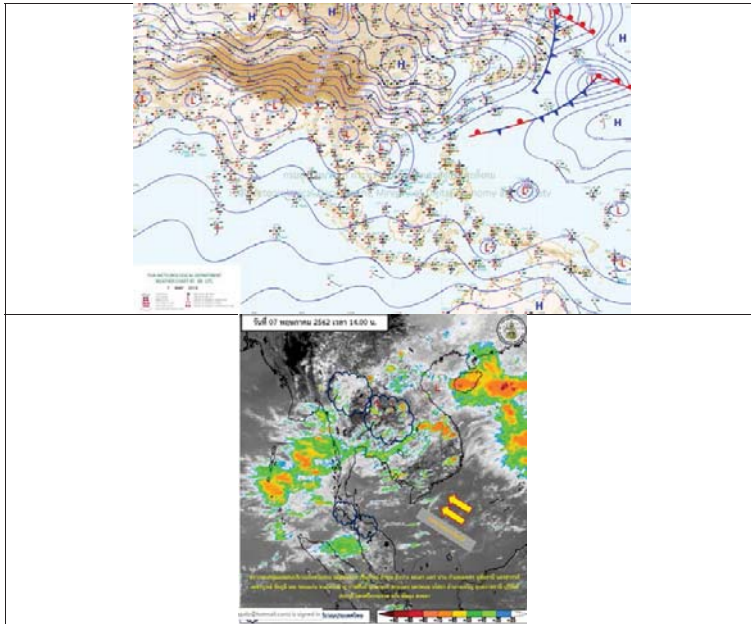
## รายงานสถานการณ์น้ำและคาดการณ์น้ำในพื้นที่ ลุ่มน้ำโขง-ชี-มูล วันที่ 7 พฤษภาคม 2562

### 1. พยากรณ์อากาศ

#### ตารางที่ 1 พยากรณ์อากาศ

|                       |  |
|-----------------------|--|
| ภาคตะวันออกเฉียงเหนือ | อากาศร้อน และมีอากาศร้อนจัดบางพื้นที่ โดยมีฝนฟ้าคะนองกับลมกระโชกแรง ร้อยละ 30 ของพื้นที่ ส่วนมากบริเวณจังหวัดเลย หนองบัวลำภู ขอนแก่น อุดรธานี หนองคาย บึงกาฬ สกลนคร นครพนม มุกดาหาร อำนาจเจริญ อุบลราชธานี และศรีสะเกษ |
|                       | อุณหภูมิต่ำสุด 25 - 28 องศาเซลเซียส  |
|                       | อุณหภูมิสูงสุด 35 - 40 องศาเซลเซียส  |

ที่มา : [https://www.tmd.go.th/daily\\_forecast.php](https://www.tmd.go.th/daily_forecast.php)



รูปที่ 1 พยากรณ์อากาศ วันที่ 7 พ.ค. 2562



### 2. สรุประดับน้ำรายวัน

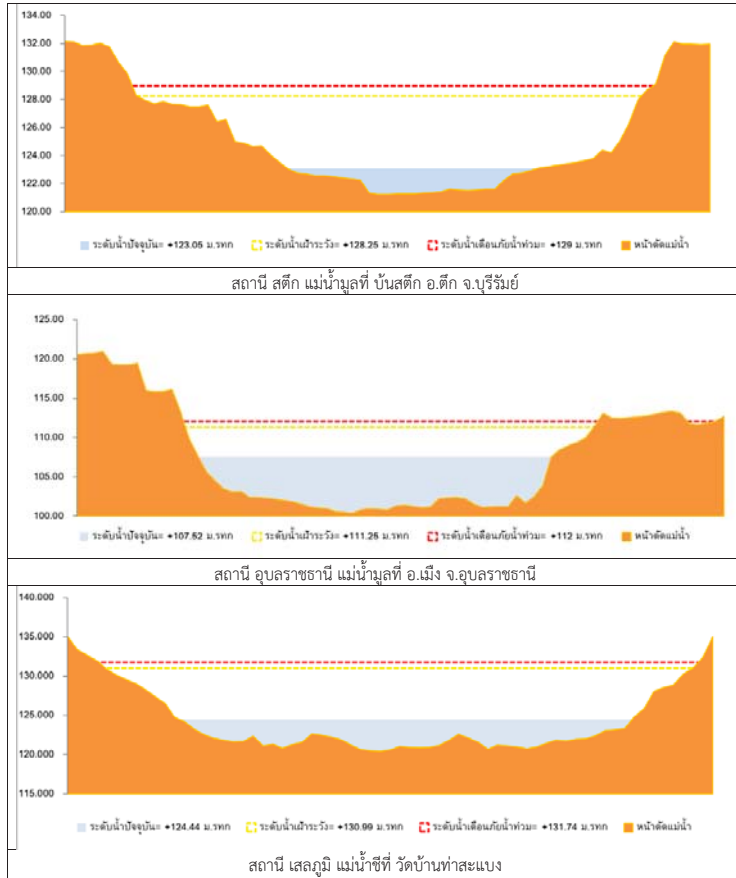
หมายเหตุ: แนวโน้มทิศทางจะสูงขึ้นและระดับน้ำคาดการณ์ล่วงหน้า 3 วัน

| ลำดับที่ | ลำน้ำ | ที่ตั้ง  | 2-พค.-62 |         |                       |           |           |                      | แนวโน้ม   |          |          |          |          |          |
|----------|-------|--|----------|---------|-----------------------|-----------|-----------|----------------------|-----------|----------|----------|----------|----------|----------|
|          |       |  | ค่า H    | ค่า HHI | ระดับน้ำท่าวัด (รวม.) |           |           | ระดับน้ำตกน้ำ (รวม.) |           |          |          |          |          |          |
| 1        | น้ำชี | บ้านม่วงเขต อ.เมือง จ.มหาสารคาม ใกล้เคียง E.66A    | 137.65   | 138.40  | 26-พค.-62             | 27-พค.-62 | 28-พค.-62 | 29-พค.-62            | 30-พค.-62 | 1-พค.-62 | 2-พค.-62 | 3-พค.-62 | 4-พค.-62 | 5-พค.-62 |
| 2        | น้ำชี | กบปนาเขต อ.เมือง จ.มหาสารคาม ใกล้เคียง E.66A       | 121.25   | 122.00  | 116.01                | 116.02    | 116.04    | 116.01               | 115.98    | 129.84   | 129.81   | 129.80   | 129.72   | 129.81   |
| 3        | น้ำชี | วัดบ้านกระแจะ อ.ศีขรภูมิ จ.สุรินทร์ ใกล้เคียง E.18 | 130.99   | 131.74  | 134.22                | 134.29    | 134.37    | 134.40               | 134.39    | 124.32   | 124.32   | 124.25   | 124.27   | 124.41   |
| 4        | น้ำชี | อ.บ้านฝาง อ.ศีขรภูมิ จ.สุรินทร์ ใกล้เคียง E.21     | 148.95   | 149.70  | 139.52                | 139.52    | 139.53    | 139.53               | 139.53    | 139.53   | 139.52   | 139.53   | 139.43   | 139.75   |
| 5        | น้ำชี | บ้านฝาง อ.ศีขรภูมิ จ.สุรินทร์ ใกล้เคียง E.6A       | 128.28   | 129.00  | 123.00                | 123.00    | 123.00    | 123.00               | 123.00    | 123.00   | 123.00   | 123.00   | 123.00   | 123.00   |
| 6        | น้ำชี | อ.เมือง จ.อุบลราชธานี ใกล้เคียง A.7                | 111.25   | 112.00  | 106.59                | 106.65    | 106.67    | 106.67               | 106.71    | 106.76   | 106.81   | 106.71   | 106.57   | 106.35   |

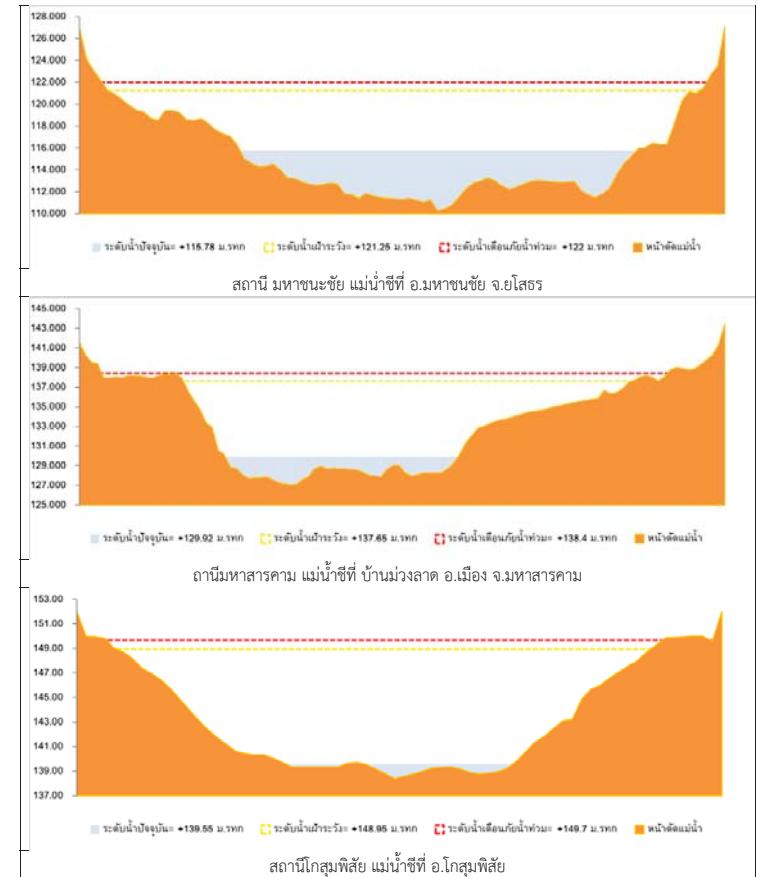
หมายเหตุ : - การระดับน้ำขึ้นอยู่กับทิศทาง  
- ผลจากระดับน้ำอยู่ในเกณฑ์สูง



## 2.1 ระดับน้ำในลำน้ำ



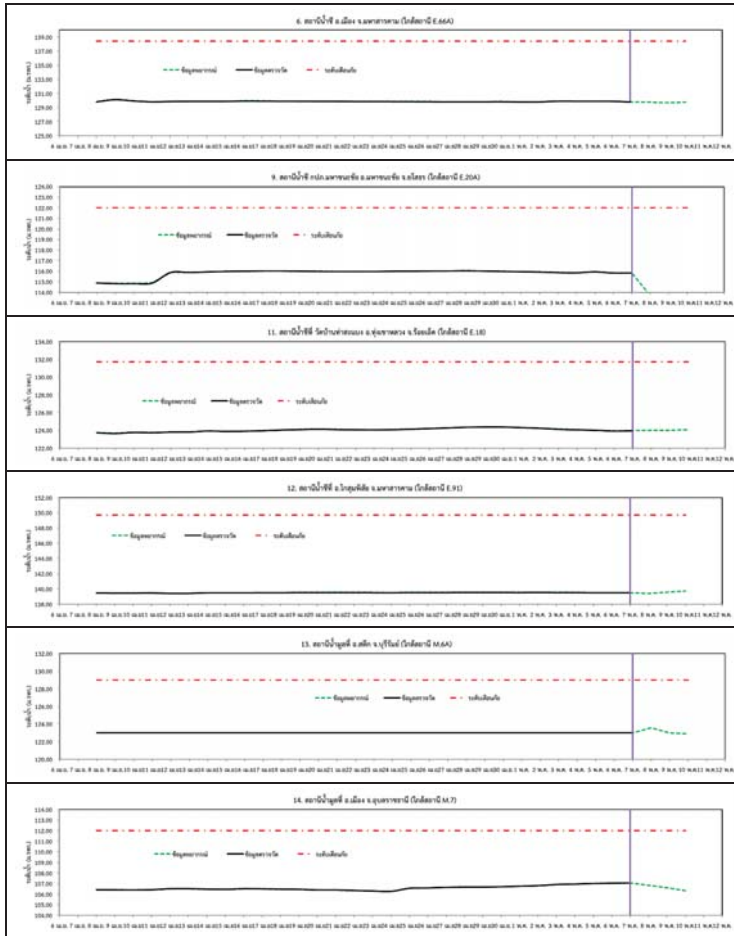
รูปที่ 2 กราฟระดับน้ำในลำน้ำ



รูปที่ 2 กราฟระดับน้ำในลำน้ำ (ต่อ)



### 3. ผลการวิเคราะห์สถานการณ์น้ำ



รูปที่ 3 กราฟระดับน้ำย้อนหลัง 30 วัน และค่าพยากรณ์



### 4. สรุปสถานการณ์ ระดับน้ำอยู่ในเกณฑ์ปกติ





# โครงการพัฒนาระบบพยากรณ์และเตือนภัยทรัพยากรน้ำ

ศูนย์ป้องกันวิกฤติน้ำ กรมทรัพยากรน้ำ กระทรวงทรัพยากรธรรมชาติและสิ่งแวดล้อม

180 ถนนพระรามที่ 6 ซอย 34 แขวงสามเสนใน เขตพญาไท กรุงเทพมหานคร 10400 โทรศัพท์ 0 2271 6000

http://tele-pwps.dwr.go.th



# โครงการพัฒนาระบบพยากรณ์และเตือนภัยทรัพยากรน้ำ

ศูนย์ป้องกันวิกฤติน้ำ กรมทรัพยากรน้ำ กระทรวงทรัพยากรธรรมชาติและสิ่งแวดล้อม

180 ถนนพระรามที่ 6 ซอย 34 แขวงสามเสนใน เขตพญาไท กรุงเทพมหานคร 10400 โทรศัพท์ 0 2271 6000

http://tele-pwps.dwr.go.th



## รายงานสถานการณ์น้ำลุ่มน้ำปิง วันที่ 7 พฤษภาคม 2562


### 1) สภาพภูมิอากาศ (ที่มา : กรมอุตุนิยมวิทยา)

#### ลักษณะอากาศทั่วไป

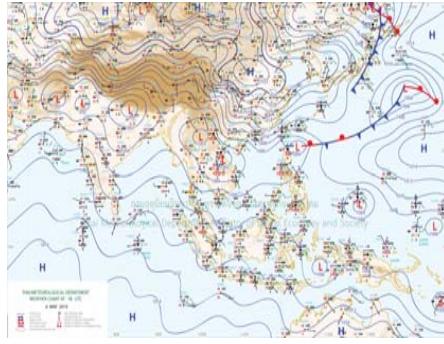
พยากรณ์อากาศ 24 ชั่วโมงข้างหน้า ประเทศไทยตอนบนจะมีฝนฟ้าคะนองและลมกระโชกแรง บริเวณภาคเหนือ ภาคตะวันออกเฉียงเหนือ ภาคกลาง และภาคตะวันออก ขอให้ประชาชนบริเวณดังกล่าวระวังอันตรายจากฝนฟ้าคะนอง ลมกระโชกแรง รวมถึงฟ้าผ่า ควรอยู่ห่างจากต้นไม้ใหญ่ สิ่งปลูกสร้าง และป้ายโฆษณาที่ไม่แข็งแรง สำหรับภาคใต้ยังคงมีฝนฟ้าคะนองกับมีฝนตกหนักบางแห่ง ส่วนทะเลอันดามันมีคลื่นสูง 2-3 เมตร ขอให้ชาวเรือบริเวณดังกล่าวเดินเรือด้วยความระมัดระวังและเรือเล็กบริเวณทะเลอันดามันควรงดออกจากฝั่งในช่วงวันที่ 6-9 พ.ค. 62

#### สภาพอากาศภาคเหนือ ( เวลา 06:00 น.วันนี้ - 06:00 น.วันพรุ่งนี้ )

อากาศร้อนถึงร้อนจัด โดยมีฝนฟ้าคะนองกับลมกระโชกแรง ร้อยละ 20 ของพื้นที่ ส่วนมากบริเวณจังหวัดน่าน แพร่ ตาก สุโขทัย อุตรดิตถ์ พิษณุโลก พิจิตร และเพชรบูรณ์ อุณหภูมิต่ำสุด 24-28 องศาเซลเซียส อุณหภูมิสูงสุด 38-41 องศาเซลเซียส ลมตะวันตก ความเร็ว 10-30 กม./ชม.



ภาพถ่ายดาวเทียม



แผนที่อากาศ

### 2) สรุปสถานการณ์ฝน

สรุปสถานการณ์ฝนในพื้นที่ลุ่มน้ำปิง จากข้อมูลตรวจวัดปริมาณน้ำฝนของสถานีโทรมาตร โครงการพัฒนาระบบพยากรณ์และเตือนภัยทรัพยากรน้ำ กรมทรัพยากรน้ำ สหสม 24 ชั่วโมง ระหว่างวันที่ 06 พฤษภาคม 2562 เวลา 07:00 น. ถึง วันที่ 07 พฤษภาคม 2562 เวลา 07:00 น.

และข้อมูลคาดการณ์ปริมาณน้ำฝนสะสม จากการประมวลผลข้อมูลภาพ NWP-WRF Model กรมอุตุนิยมวิทยา ดังแสดงในตาราง

| สถานีโทรมาตร                    | ที่ตั้ง                             | ปริมาณฝนตรวจวัดสะสม (ม.ม.) |       |          | ปริมาณฝนสะสมคาดการณ์ล่วงหน้า (ม.ม.) |          |       |
|---------------------------------|-------------------------------------|----------------------------|-------|----------|-------------------------------------|----------|-------|
|                                 |                                     | 3 วัน                      | 2 วัน | เมื่อวาน | วันนี้                              | พรุ่งนี้ | 3 วัน |
| 061503T น้ำแม่ตื่นที่บ้านดอย    | ด.ยางเปียง อ.อมก๋อย จ.เชียงใหม่     | 0.00                       | 0.00  | 0.00     | 29.00                               | 89.50    | 89.50 |
| 062002T โรงเรียนบ้านโป่งน้ำร้อน | ด.โป่งน้ำร้อน อ.คลองลาน จ.กำแพงเพชร | 0.00                       | 0.00  | 0.00     | 45.83                               | 83.88    | 83.88 |
| 060813T โรงเรียนวัดยังมีน       | ด.ยังมีน อ.เสเมิง จ.เชียงใหม่       | 0.00                       | 0.00  | 0.00     | 2.92                                | 30.98    | 30.98 |
| 060710T โรงเรียนแม่ตะไคร้       | ด.มหาเหนือ อ.แม่ออน จ.เชียงใหม่     | 0.00                       | 0.00  | 0.00     | 14.93                               | 37.37    | 37.37 |
| 060906T โรงเรียนบ้านนาทราย      | ด.นาทราย อ.ลี้ จ.ลำพูน              | 7.00                       | 0.50  | 0.00     | 37.52                               | 79.40    | 79.40 |
| 061902T โรงเรียนบ้านหนองกระทุ่ม | ด.โป่งแดง อ.เมือง จ.ตาก             | 0.00                       | 0.00  | 0.00     | 20.53                               | 42.64    | 42.64 |

## รายงานสถานการณ์น้ำลุ่มน้ำปิง วันที่ 7 พฤษภาคม 2562

| สถานีโทรมาตร                    | ที่ตั้ง                              | ปริมาณฝนตรวจวัดสะสม (ม.ม.) |       |          | ปริมาณฝนสะสมคาดการณ์ล่วงหน้า (ม.ม.) |          |        |
|---------------------------------|--------------------------------------|----------------------------|-------|----------|-------------------------------------|----------|--------|
|                                 |                                      | 3 วัน                      | 2 วัน | เมื่อวาน | วันนี้                              | พรุ่งนี้ | 3 วัน  |
| 061103T รพ.สต.บ้านแอ่นจัดสรร    | ด.บ้านแอ่น อ.ดอยเต่า จ.เชียงใหม่     | 0.00                       | 0.00  | 0.00     | 40.83                               | 55.83    | 55.83  |
| 060814T น้ำแม่ขานที่บ้านท่าโป่ง | ด.บ้านแม่ อ.สันป่าตอง จ.เชียงใหม่    | 0.00                       | 0.00  | 0.00     | 0.00                                | 13.13    | 13.13  |
| 060711T โรงเรียนวัดห้วยแก้ว     | ด.ห้วยแก้ว อ.แม่ออน จ.เชียงใหม่      | 0.00                       | 0.00  | 0.00     | 8.08                                | 25.00    | 25.00  |
| 060907T โรงเรียนบ้านปางแม่ลอบ   | ด.ท่าแม่ลอบ อ.เมทา จ.ลำพูน           | 0.00                       | 0.00  | 0.00     | 27.94                               | 51.09    | 51.09  |
| 060205T โรงเรียนบ้านทุ่งข้าวพวง | ด.ทุ่งข้าวพวง อ.เชียงดาว จ.เชียงใหม่ | 0.00                       | 0.00  | 0.00     | 10.00                               | 24.91    | 24.91  |
| 060306T โรงเรียนพร้าวบูรพา      | ด.เวียง อ.พร้าว จ.เชียงใหม่          | 0.00                       | 0.00  | 0.00     | 34.67                               | 90.00    | 93.50  |
| 061207T โรงเรียนบ้านแมงจาร์     | ด.แมงจาร์ อ.แม่แจ่ม จ.เชียงใหม่      | 0.00                       | 0.00  | 0.00     | 8.06                                | 47.84    | 47.84  |
| 061206T น้ำแม่แจ่มที่บ้านทัพ    | ด.ท่าผา อ.แม่แจ่ม จ.เชียงใหม่        | 0.00                       | 0.00  | 0.00     | 48.34                               | 128.04   | 128.04 |

\*\*หมายเหตุ : ปริมาณฝนสะสมคาดการณ์ ได้จากการประมวลผลและคำนวณข้อมูลภาพจาก NWP-WRF Model กรมอุตุนิยมวิทยา\*\*

### 3) สรุประดับน้ำรายวัน

สรุปสถานการณ์น้ำในพื้นที่ลุ่มน้ำปิง จากข้อมูลตรวจวัดระดับน้ำของสถานีโทรมาตรโครงการพัฒนาระบบพยากรณ์และเตือนภัยทรัพยากรน้ำ กรมทรัพยากรน้ำ ณ เวลา 07:00 น. ของวันที่ 07 พฤษภาคม 2562 และข้อมูลระดับน้ำคาดการณ์จากแบบจำลองทางคณิตศาสตร์ ดังแสดงในตาราง

| สถานีโทรมาตร                            | ที่ตั้ง                            | ระดับเตือนภัย | ระดับน้ำตรวจวัด (ม.รทก) |        | ระดับน้ำคาดการณ์ล่วงหน้า |        |        |         |
|---|------------------------------------|---------------|-------------------------|--------|--------------------------|--------|--------|---------|
|   |                                    |               | เมื่อวาน                | วันนี้ | 1 วัน                    | 2 วัน  | 3 วัน  | แนวโน้ม |
| 060109T แม่น้ำปิงที่บ้านสบอ้อ           | ด.แม่ชะ อ.เชียงดาว จ.เชียงใหม่     | 372.444       | 368.54                  | 368.50 | 368.50                   | 368.50 | 368.50 | คงที่   |
| 060905T น้ำแม่ลี้ที่อำเภอลี้            | ด.ลี้ อ.ลี้ จ.ลำพูน                | 468.686       | 462.56                  | 462.56 | 462.56                   | 462.56 | 462.56 | คงที่   |
| 061503T น้ำแม่ตื่นที่บ้านดอย            | ด.ยางเปียง อ.อมก๋อย จ.เชียงใหม่    | 792.425       | 787.99                  | 788.01 | 788.01                   | 788.01 | 788.01 | คงที่   |
| 061401T น้ำแม่หาดที่บ้านโป่งทุ่ง        | ด.โป่งทุ่ง อ.ดอยเต่า จ.เชียงใหม่   | 313.195       | 309.55                  | 309.62 | 309.62                   | 309.62 | 309.61 | คงที่   |
| 061901T คลองแม่ระกาที่บ้านวังชะโอน      | ด.ท่าไม้ อ.พรานกระต่าย จ.กำแพงเพชร | 92.706        | 89.13                   | 89.09  | 89.09                    | 89.09  | 89.09  | คงที่   |
| 061701T ห้วยแม่ท้อที่อำเภอเมืองตาก      | ด.แม่ท้อ อ.เมืองตาก จ.ตาก          | 109.236       | 105.74                  | 105.74 | 105.74                   | 105.74 | 105.74 | คงที่   |
| 061801T คลองวังเจ้าที่บ้านคลองลึก       | ด.เขียงทอง อ.วังเจ้า จ.ตาก         | 114.159       | 110.02                  | 110.02 | 110.02                   | 110.02 | 110.02 | คงที่   |
| 062001T คลองสวนหมากที่บ้านน้ำโพ         | ด.ทาจวนราม อ.เมือง จ.กำแพงเพชร     | 83.383        | 80.01                   | 80.01  | 80.01                    | 80.00  | 80.00  | คงที่   |
| 060110T แม่น้ำปิงที่บ้านบางแก้ว         | ด.บางแก้ว อ.บรรพตพิสัย จ.นครสวรรค์ | 40.374        | 37.21                   | 37.25  | 37.13                    | 37.04  | 36.99  | คงที่   |
| 060111T แม่น้ำปิงที่บ้านป่ากร่องห้วยจี่ | ด.ตากออก อ.บ้านตาก จ.ตาก           | 119.165       | 118.43                  | 118.55 | 118.55                   | 118.55 | 118.55 | คงที่   |
| 060305T น้ำแม่ตั้งที่บ้านโป่งบัวบาน     | ด.แม่บึง อ.พร้าว จ.เชียงใหม่       | 401.724       | 396.69                  | 396.69 | 396.69                   | 396.69 | 396.69 | คงที่   |
| 060814T น้ำแม่ขานที่บ้านท่าโป่ง         | ด.บ้านแม่ อ.สันป่าตอง จ.เชียงใหม่  | 312.826       | 307.42                  | 307.44 | 307.44                   | 307.44 | 307.44 | คงที่   |
| 061206T น้ำแม่แจ่มที่บ้านทัพ            | ด.ท่าผา อ.แม่แจ่ม จ.เชียงใหม่      | 470.269       | 466.68                  | 466.67 | 466.67                   | 466.67 | 466.67 | คงที่   |
| 060709T น้ำแม่จางที่ลำพูน               | ด.เวียงยอง อ.เมือง จ.ลำพูน         | 294.671       | 291.24                  | 290.54 | 290.54                   | 290.54 | 290.54 | คงที่   |



# โครงการพัฒนาระบบพยากรณ์และเตือนภัยทรัพยากรน้ำ

ศูนย์ป้องกันวิกฤติน้ำ กรมทรัพยากรน้ำ กระทรวงทรัพยากรธรรมชาติและสิ่งแวดล้อม

180 ถนนพระรามที่ 6 ซอย 34 แขวงสามเสนใน เขตพญาไท กรุงเทพมหานคร 10400 โทรศัพท์ 0 2271 6000

http://tele-pwps.dwr.go.th



# โครงการพัฒนาระบบพยากรณ์และเตือนภัยทรัพยากรน้ำ

ศูนย์ป้องกันวิกฤติน้ำ กรมทรัพยากรน้ำ กระทรวงทรัพยากรธรรมชาติและสิ่งแวดล้อม

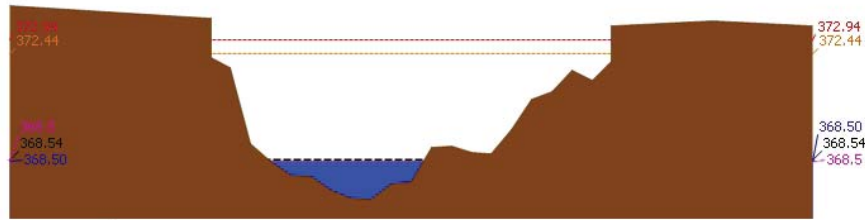
180 ถนนพระรามที่ 6 ซอย 34 แขวงสามเสนใน เขตพญาไท กรุงเทพมหานคร 10400 โทรศัพท์ 0 2271 6000

http://tele-pwps.dwr.go.th



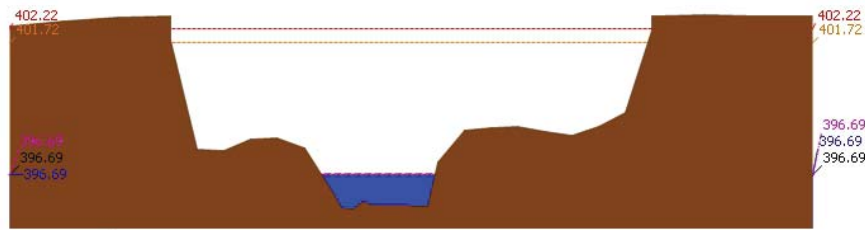
รายงานสถานการณ์น้ำลุ่มน้ำปิง วันที่ 7 พฤษภาคม 2562

## 3.1) ระดับน้ำในลำน้ำ




▲ ระดับปัจจุบัน --- ระดับวิกฤติ --- ระดับฝายระวัง --- เมื่อวาน 7:00 น. --- คาดการณ์ล่วงหน้า 1 วัน

สถานี 060109T บ้านปิงที่บ้านสบอ ต.แม่ปะ อ.เชียงดาว จ.เชียงใหม่ ระดับน้ำ 368.50 ม.รทก.



▲ ระดับปัจจุบัน --- ระดับวิกฤติ --- ระดับฝายระวัง --- เมื่อวาน 7:00 น. --- คาดการณ์ล่วงหน้า 1 วัน

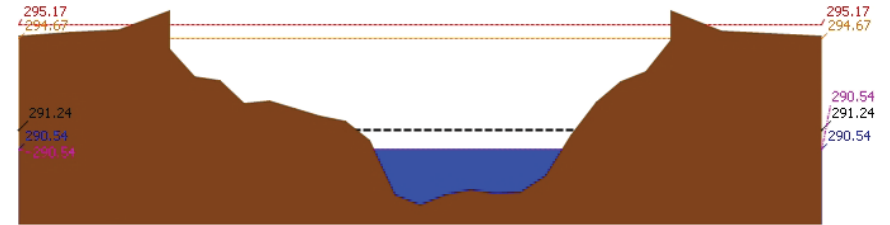
สถานี 060305T บ้านแม่จืดที่บ้านโป่งบัวบาน ต.แม่ปิง อ.พร้าว จ.เชียงใหม่ ระดับน้ำ 396.69 ม.รทก.



▲ ระดับปัจจุบัน --- ระดับวิกฤติ --- ระดับฝายระวัง --- เมื่อวาน 7:00 น. --- คาดการณ์ล่วงหน้า 1 วัน

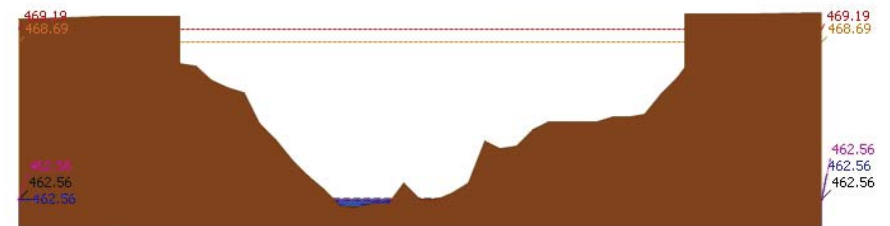
สถานี 061206T บ้านแม่แจ่มที่บ้านทัพ ต.ท่าผา อ.แม่แจ่ม จ.เชียงใหม่ ระดับน้ำ 466.67 ม.รทก.

รายงานสถานการณ์น้ำลุ่มน้ำปิง วันที่ 7 พฤษภาคม 2562



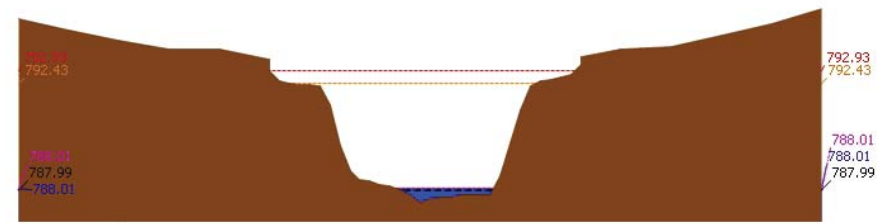
▲ ระดับปัจจุบัน --- ระดับวิกฤติ --- ระดับฝายระวัง --- เมื่อวาน 7:00 น. --- คาดการณ์ล่วงหน้า 1 วัน

สถานี 060709T บ้านแม่กวงที่ลำพูน ต.เวียงของ อ.เมือง จ.ลำพูน ระดับน้ำ 290.54 ม.รทก.



▲ ระดับปัจจุบัน --- ระดับวิกฤติ --- ระดับฝายระวัง --- เมื่อวาน 7:00 น. --- คาดการณ์ล่วงหน้า 1 วัน

สถานี 060905T บ้านแม่ลิที่อำเภอลี้ ต.ลี้ อ.ลี้ จ.ลำพูน ระดับน้ำ 462.56 ม.รทก.



▲ ระดับปัจจุบัน --- ระดับวิกฤติ --- ระดับฝายระวัง --- เมื่อวาน 7:00 น. --- คาดการณ์ล่วงหน้า 1 วัน

สถานี 061503T บ้านแม่ตื่นที่บ้านคอย ต.ยางเปียง อ.อมก๋อย จ.เชียงใหม่ ระดับน้ำ 788.01 ม.รทก.



# โครงการพัฒนาระบบพยากรณ์และเตือนภัยทรัพยากรน้ำ

ศูนย์ป้องกันวิกฤติน้ำ กรมทรัพยากรน้ำ กระทรวงทรัพยากรธรรมชาติและสิ่งแวดล้อม

180 ถนนพระรามที่ 6 ซอย 34 แขวงสามเสนใน เขตพญาไท กรุงเทพมหานคร 10400 โทรศัพท์ 0 2271 6000

<http://tele-pwps.dwr.go.th>



# โครงการพัฒนาระบบพยากรณ์และเตือนภัยทรัพยากรน้ำ

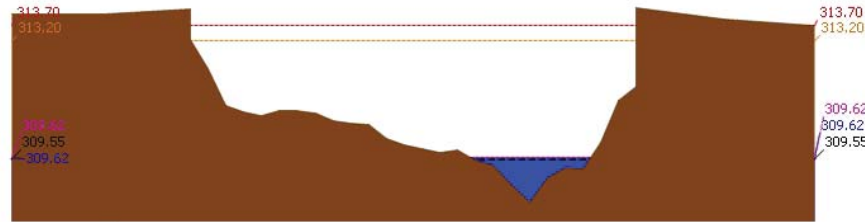
ศูนย์ป้องกันวิกฤติน้ำ กรมทรัพยากรน้ำ กระทรวงทรัพยากรธรรมชาติและสิ่งแวดล้อม

180 ถนนพระรามที่ 6 ซอย 34 แขวงสามเสนใน เขตพญาไท กรุงเทพมหานคร 10400 โทรศัพท์ 0 2271 6000

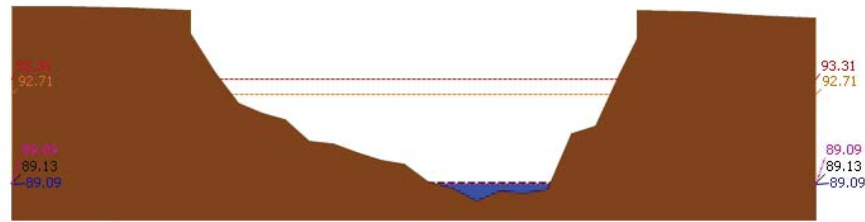
<http://tele-pwps.dwr.go.th>




รายงานสถานการณ์น้ำลุ่มน้ำปิง วันที่ 7 พฤษภาคม 2562



ระดับปัจจุบัน --- ระดับวิกฤติ --- ระดับเฝ้าระวัง --- เมื่อวาน 7:00 น. --- คาดการณ์ล่วงหน้า 1 วัน  
สถานี 061401T น้ำแม่หาดที่บ้านโป่งทุ่ง ต.โป่งทุ่ง อ.ตอยเต่า จ.เชียงใหม่ ระดับน้ำ 309.62 ม.รทก.

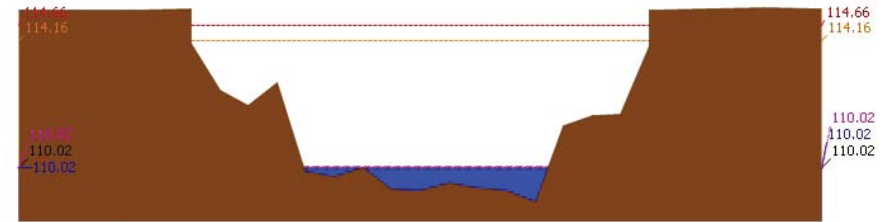


ระดับปัจจุบัน --- ระดับวิกฤติ --- ระดับเฝ้าระวัง --- เมื่อวาน 7:00 น. --- คาดการณ์ล่วงหน้า 1 วัน  
สถานี 061901T คลองแม่ระกาที่บ้านวังชะโอน ต.ท่าไม้ อ.พรานกระต่าย จ.กำแพงเพชร ระดับน้ำ 89.09 ม.รทก.




ระดับปัจจุบัน --- ระดับวิกฤติ --- ระดับเฝ้าระวัง --- เมื่อวาน 7:00 น. --- คาดการณ์ล่วงหน้า 1 วัน  
สถานี 061701T ห้วยแม่ท้อที่อำเภอเมืองตาก ต.แม่ท้อ อ.เมืองตาก จ.ตาก ระดับน้ำ 105.74 ม.รทก.

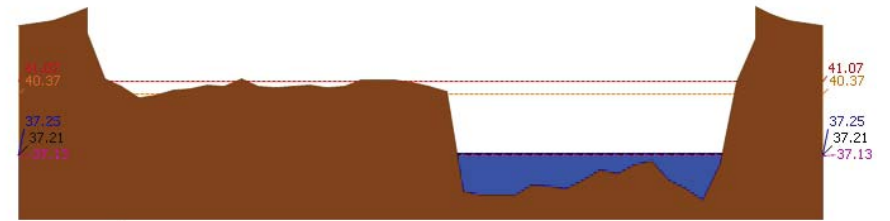
รายงานสถานการณ์น้ำลุ่มน้ำปิง วันที่ 7 พฤษภาคม 2562



ระดับปัจจุบัน --- ระดับวิกฤติ --- ระดับเฝ้าระวัง --- เมื่อวาน 7:00 น. --- คาดการณ์ล่วงหน้า 1 วัน  
สถานี 061801T คลองวังเจ้าที่บ้านคลองลึก ต.เชียงทอง อ.วังเจ้า จ.ตาก ระดับน้ำ 110.02 ม.รทก.



ระดับปัจจุบัน --- ระดับวิกฤติ --- ระดับเฝ้าระวัง --- เมื่อวาน 7:00 น. --- คาดการณ์ล่วงหน้า 1 วัน  
สถานี 062001T คลองสวนหมากที่บ้านน้ำโพ้ง ต.ท่าขุนราม อ.เมือง จ.กำแพงเพชร ระดับน้ำ 80.01 ม.รทก.



ระดับปัจจุบัน --- ระดับวิกฤติ --- ระดับเฝ้าระวัง --- เมื่อวาน 7:00 น. --- คาดการณ์ล่วงหน้า 1 วัน  
สถานี 060110T แม่น้ำปิงที่บ้านบางแก้ว ต.บางแก้ว อ.บรรพตพิสัย จ.นครสวรรค์ ระดับน้ำ 37.25 ม.รทก.





# โครงการพัฒนาระบบพยากรณ์และเตือนภัยทรัพยากรน้ำ

ศูนย์ป้องกันวิกฤติน้ำ กรมทรัพยากรน้ำ กระทรวงทรัพยากรธรรมชาติและสิ่งแวดล้อม

180 ถนนพระรามที่ 6 ซอย 34 แขวงสามเสนใน เขตพญาไท กรุงเทพมหานคร 10400 โทรศัพท์ 0 2271 6000

http://tele-pwps.dwr.go.th



# โครงการพัฒนาระบบพยากรณ์และเตือนภัยทรัพยากรน้ำ


ศูนย์ป้องกันวิกฤติน้ำ กรมทรัพยากรน้ำ กระทรวงทรัพยากรธรรมชาติและสิ่งแวดล้อม

180 ถนนพระรามที่ 6 ซอย 34 แขวงสามเสนใน เขตพญาไท กรุงเทพมหานคร 10400 โทรศัพท์ 0 2271 6000

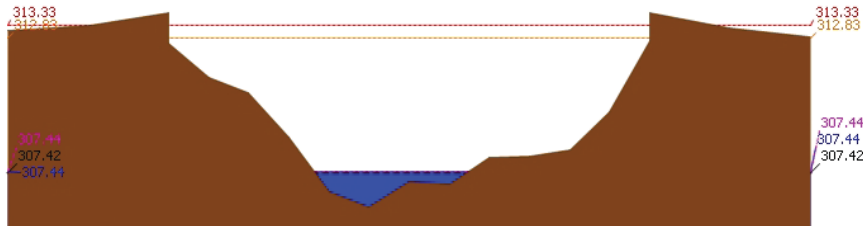
http://tele-pwps.dwr.go.th



## รายงานสถานการณ์น้ำลุ่มน้ำปิง วันที่ 7 พฤษภาคม 2562



▲ ระดับปัจจุบัน --- ระดับวิกฤติ --- ระดับเฝ้าระวัง ----- เมื่อกว่า 7:00 น. - - - - - คาดการณ์ล่วงหน้า 1 วัน  
 สถานี 060111T แม่น้ำปิงที่บ้านปากร่องห้วยจี่ ต.ตากออก อ.บ้านตาก จ.ตาก ระดับน้ำ 118.55 ม.รทก.



▲ ระดับปัจจุบัน --- ระดับวิกฤติ --- ระดับเฝ้าระวัง ----- เมื่อกว่า 7:00 น. - - - - - คาดการณ์ล่วงหน้า 1 วัน  
 สถานี 060814T น้ำแม่เขานที่บ้านท่าโป่ง ต.บ้านแม่ อ.สันป่าตอง จ.เชียงใหม่ ระดับน้ำ 307.44 ม.รทก.

### 3.2) ภาพสถานการณ์น้ำจากกล้อง CCTV



แม่น้ำปิงที่บ้านปากร่องห้วยจี่ ต.ตากออก อ.บ้านตาก จ.ตาก

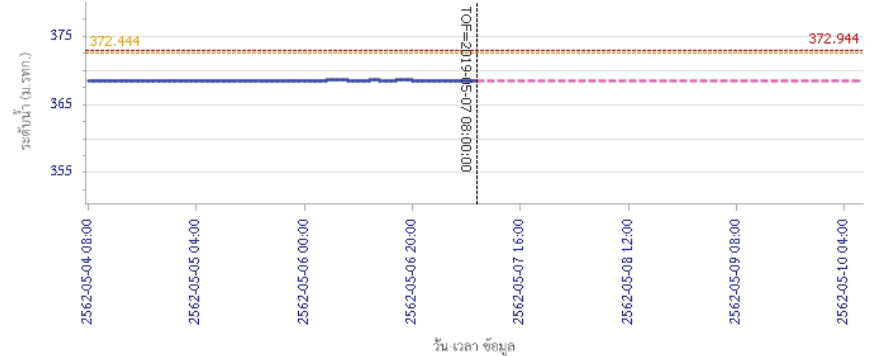


แม่น้ำปิงที่บ้านบางแก้ว ต.บางแก้ว อ.บรรพตพิสัย จ.นครสวรรค์

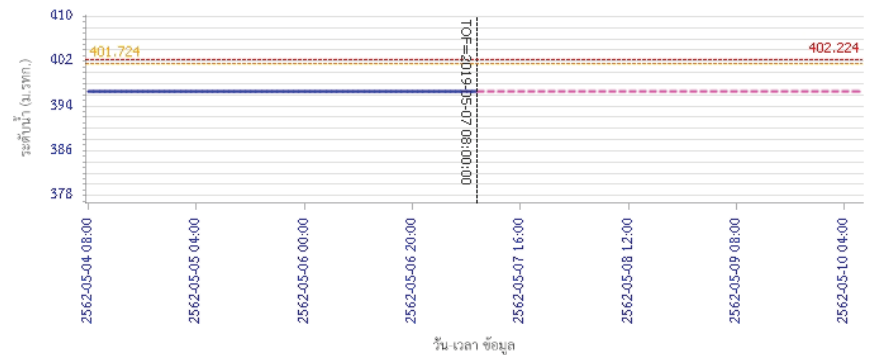
### 4) ผลการวิเคราะห์สถานการณ์น้ำ

## รายงานสถานการณ์น้ำลุ่มน้ำปิง วันที่ 7 พฤษภาคม 2562

ผลการคำนวณระดับน้ำ สถานี 060109T แม่น้ำปิงที่บ้านสบฮ้อย ต.แม่ยะ อ.เชียงดาว จ.เชียงใหม่



— ระดับน้ำตรวจวัด --- ระดับน้ำพยากรณ์ - - - - - ระดับเฝ้าระวัง - - - - - ระดับเตือนภัย  
 ผลการคำนวณระดับน้ำ สถานี 060305T น้ำแม่จืดที่บ้านโป่งบัวบาน ต.แม่ปิ้ง อ.พร้าว จ.เชียงใหม่



— ระดับน้ำตรวจวัด --- ระดับน้ำพยากรณ์ - - - - - ระดับเฝ้าระวัง - - - - - ระดับเตือนภัย



# โครงการพัฒนาระบบพยากรณ์และเตือนภัยทรัพยากรน้ำ

ศูนย์ป้องกันวิกฤติน้ำ กรมทรัพยากรน้ำ กระทรวงทรัพยากรธรรมชาติและสิ่งแวดล้อม

180 ถนนพระรามที่ 6 ซอย 34 แขวงสามเสนใน เขตพญาไท กรุงเทพมหานคร 10400 โทรศัพท์ 0 2271 6000

<http://tele-pwps.dwr.go.th>



# โครงการพัฒนาระบบพยากรณ์และเตือนภัยทรัพยากรน้ำ

ศูนย์ป้องกันวิกฤติน้ำ กรมทรัพยากรน้ำ กระทรวงทรัพยากรธรรมชาติและสิ่งแวดล้อม

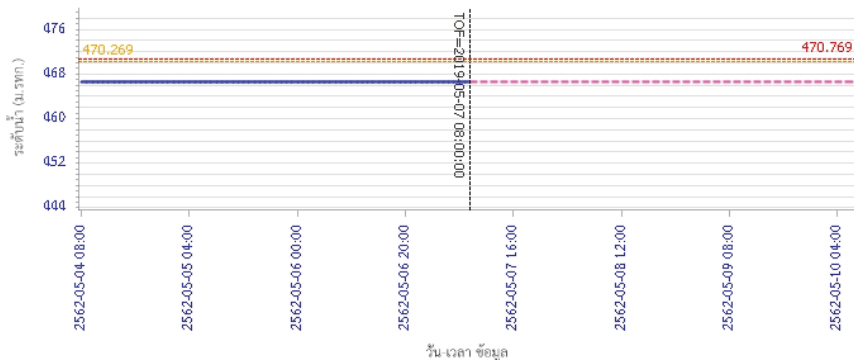
180 ถนนพระรามที่ 6 ซอย 34 แขวงสามเสนใน เขตพญาไท กรุงเทพมหานคร 10400 โทรศัพท์ 0 2271 6000

<http://tele-pwps.dwr.go.th>



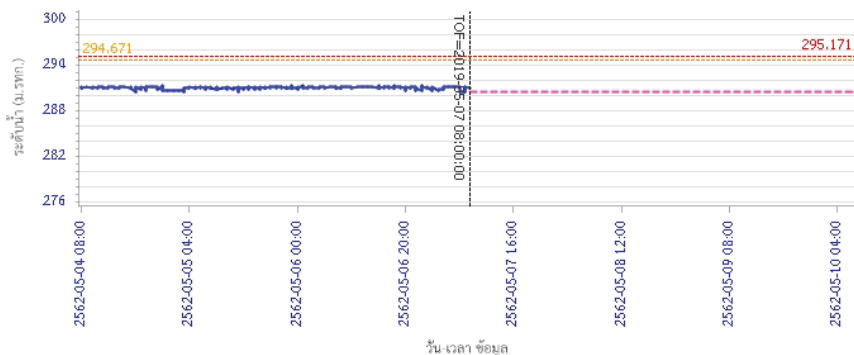
## รายงานสถานการณ์น้ำลุ่มน้ำปิง วันที่ 7 พฤษภาคม 2562

ผลการคำนวณระดับน้ำ สถานี 061206T น้ำแม่แจ่มที่บ้านทัพ ต.ท่าผา อ.แม่แจ่ม จ.เชียงใหม่



— ระดับน้ำตรวจวัด 
 --- ระดับน้ำพยากรณ์ 
 --- ระดับเพิกเฉย 
 --- ระดับเตือนภัย

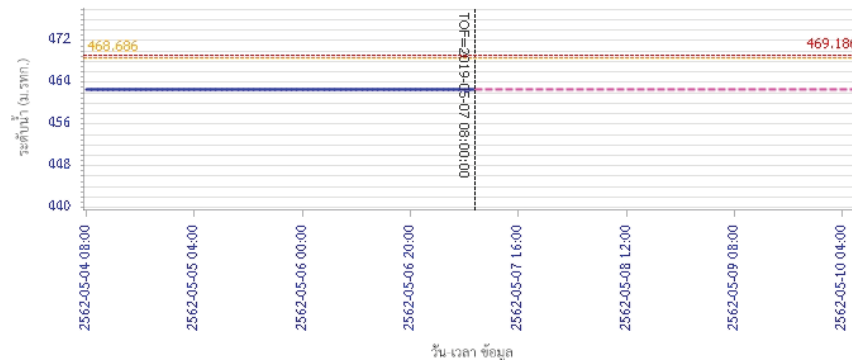
ผลการคำนวณระดับน้ำ สถานี 060709T น้ำแม่กวงที่สำทูน ต.เวียงยอง อ.เมือง จ.ลำพูน



— ระดับน้ำตรวจวัด 
 --- ระดับน้ำพยากรณ์ 
 --- ระดับเพิกเฉย 
 --- ระดับเตือนภัย

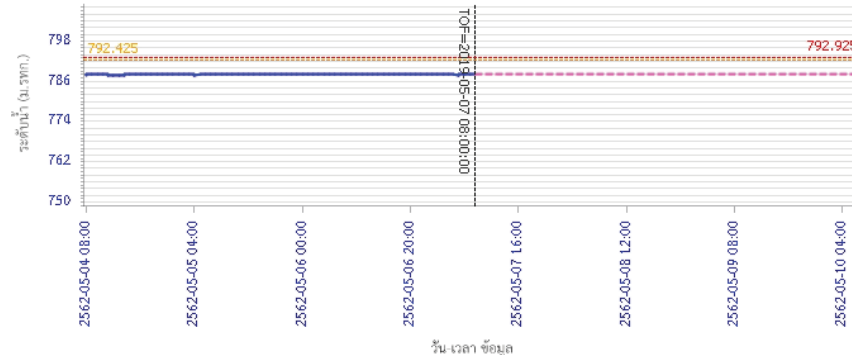
## รายงานสถานการณ์น้ำลุ่มน้ำปิง วันที่ 7 พฤษภาคม 2562

ผลการคำนวณระดับน้ำ สถานี 060905T น้ำแม่สีที่อำเภอสี ค.สี อ.สี จ.ลำพูน



— ระดับน้ำตรวจวัด 
 --- ระดับน้ำพยากรณ์ 
 --- ระดับเพิกเฉย 
 --- ระดับเตือนภัย

ผลการคำนวณระดับน้ำ สถานี 061503T น้ำแม่ตันที่บ้านคอย ต.ยางเปียง อ.อมก๋อย จ.เชียงใหม่



— ระดับน้ำตรวจวัด 
 --- ระดับน้ำพยากรณ์ 
 --- ระดับเพิกเฉย 
 --- ระดับเตือนภัย



# โครงการพัฒนาระบบพยากรณ์และเตือนภัยทรัพยากรน้ำ

ศูนย์ป้องกันวิกฤติน้ำ กรมทรัพยากรน้ำ กระทรวงทรัพยากรธรรมชาติและสิ่งแวดล้อม

180 ถนนพระรามที่ 6 ซอย 34 แขวงสามเสนใน เขตพญาไท กรุงเทพมหานคร 10400 โทรศัพท์ 0 2271 6000

http://tele-pwps.dwr.go.th



# โครงการพัฒนาระบบพยากรณ์และเตือนภัยทรัพยากรน้ำ

ศูนย์ป้องกันวิกฤติน้ำ กรมทรัพยากรน้ำ กระทรวงทรัพยากรธรรมชาติและสิ่งแวดล้อม

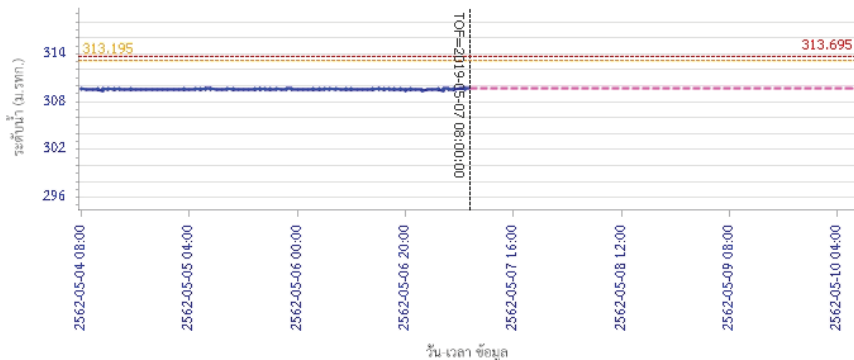
180 ถนนพระรามที่ 6 ซอย 34 แขวงสามเสนใน เขตพญาไท กรุงเทพมหานคร 10400 โทรศัพท์ 0 2271 6000

http://tele-pwps.dwr.go.th



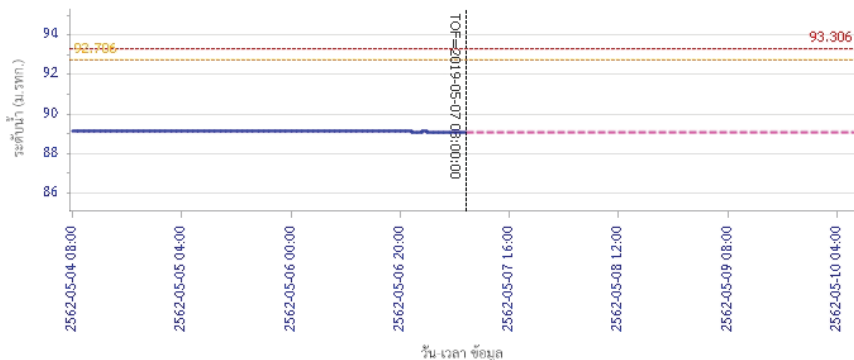
## รายงานสถานการณ์น้ำลุ่มน้ำปิง วันที่ 7 พฤษภาคม 2562

ผลการคำนวณระดับน้ำ สถานี 061401T น้ำแม่หาดที่บ้านโป่งทุ่ง ต.โป่งทุ่ง อ.ดอยเต่า จ.เชียงใหม่



— ระดับน้ำตรวจวัด 
 - - - ระดับน้ำพยากรณ์ 
 - - - ระดับน้ำระวัง 
 - - - ระดับเตือนภัย

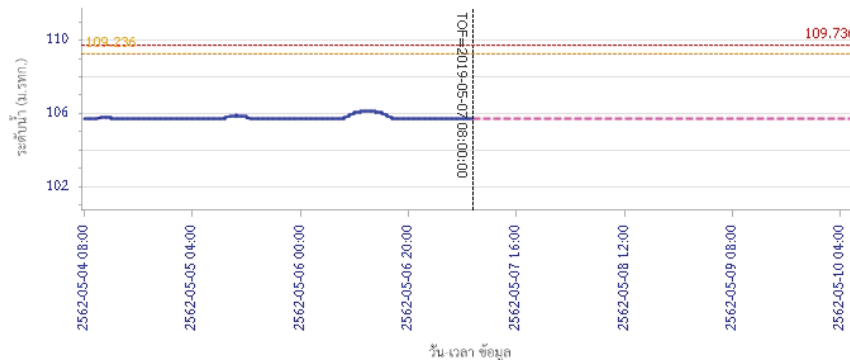
ผลการคำนวณระดับน้ำ สถานี 061901T คลองแม่ระกาที่บ้านวังชะโอน ต.ท่าไม้ อ.พรานกระต่าย จ.กำแพงเพชร



— ระดับน้ำตรวจวัด 
 - - - ระดับน้ำพยากรณ์ 
 - - - ระดับน้ำระวัง 
 - - - ระดับเตือนภัย

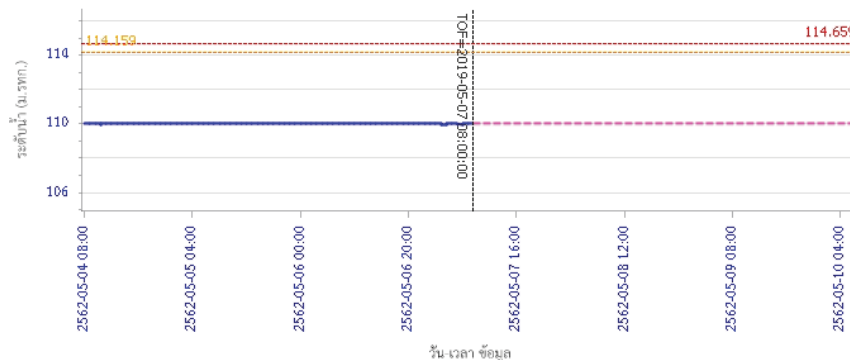
## รายงานสถานการณ์น้ำลุ่มน้ำปิง วันที่ 7 พฤษภาคม 2562

ผลการคำนวณระดับน้ำ สถานี 061701T ห้วยแม่ท้อที่อำเภอเมืองตาก ต.แม่ท้อ อ.เมืองตาก จ.ตาก



— ระดับน้ำตรวจวัด 
 - - - ระดับน้ำพยากรณ์ 
 - - - ระดับน้ำระวัง 
 - - - ระดับเตือนภัย

ผลการคำนวณระดับน้ำ สถานี 061801T คลองวังเจ้าที่บ้านคลองลึก ต.เชิงทอง อ.วังเจ้า จ.ตาก



— ระดับน้ำตรวจวัด 
 - - - ระดับน้ำพยากรณ์ 
 - - - ระดับน้ำระวัง 
 - - - ระดับเตือนภัย





# โครงการพัฒนาระบบพยากรณ์และเตือนภัยทรัพยากรน้ำ

ศูนย์ป้องกันวิกฤติน้ำ กรมทรัพยากรน้ำ กระทรวงทรัพยากรธรรมชาติและสิ่งแวดล้อม  
180 ถนนพระรามที่ 6 ซอย 34 แขวงสามเสนใน เขตพญาไท กรุงเทพมหานคร 10400 โทรศัพท์ 0 2271 6000  
<http://tele-pwps.dwr.go.th>



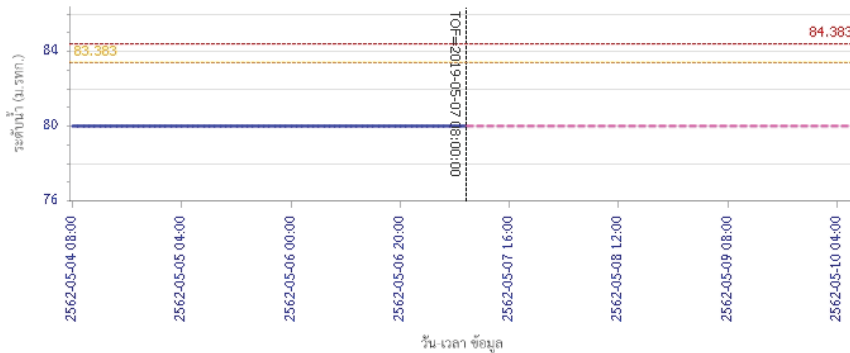
# โครงการพัฒนาระบบพยากรณ์และเตือนภัยทรัพยากรน้ำ

ศูนย์ป้องกันวิกฤติน้ำ กรมทรัพยากรน้ำ กระทรวงทรัพยากรธรรมชาติและสิ่งแวดล้อม  
180 ถนนพระรามที่ 6 ซอย 34 แขวงสามเสนใน เขตพญาไท กรุงเทพมหานคร 10400 โทรศัพท์ 0 2271 6000  
<http://tele-pwps.dwr.go.th>

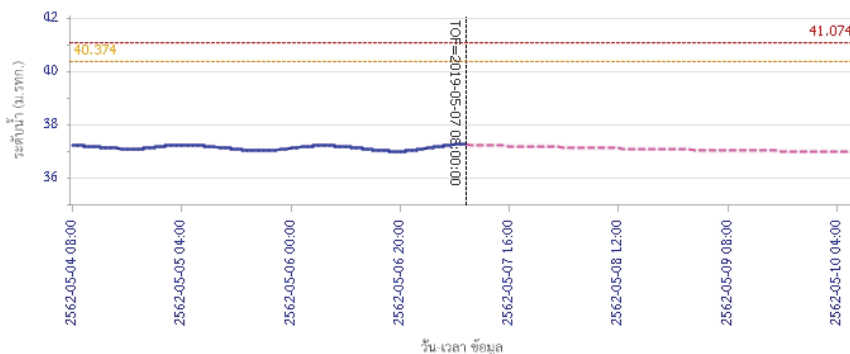


## รายงานสถานการณ์น้ำลุ่มน้ำปิง วันที่ 7 พฤษภาคม 2562

ผลการคำนวณระดับน้ำ สถานี 062001T คลองสวนหมากที่บ้านน้ำโห่ง ต.ท่าขุนราม อ.เมือง จ.กำแพงเพชร

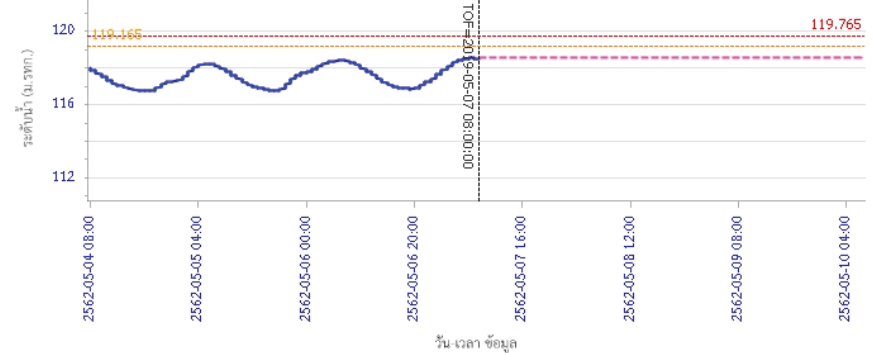


ผลการคำนวณระดับน้ำ สถานี 060110T แม่น้ำปิงที่บ้านบางแก้ว ต.บางแก้ว อ.บรรพตพิสัย จ.นครสวรรค์

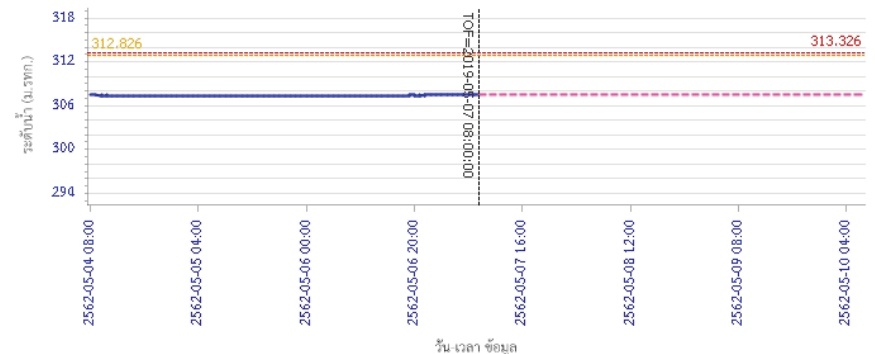


## รายงานสถานการณ์น้ำลุ่มน้ำปิง วันที่ 7 พฤษภาคม 2562

ผลการคำนวณระดับน้ำ สถานี 060111T แม่น้ำปิงที่บ้านปากห้องห้วยชี ต.ตากออก อ.บ้านตาก จ.ตาก



ผลการคำนวณระดับน้ำ สถานี 060814T น้ำแม่ขานที่บ้านท่าโป่ง ต.บ้านนอ อ.สันป่าตอง จ.เชียงใหม่



### 5) สรุปสถานการณ์น้ำ

สถานการณ์ในลุ่มน้ำปิง อยู่ในภาวะปกติ



# โครงการพัฒนาระบบพยากรณ์และเตือนภัยทรัพยากรน้ำ

ศูนย์ป้องกันวิกฤติน้ำ กรมทรัพยากรน้ำ กระทรวงทรัพยากรธรรมชาติและสิ่งแวดล้อม

180 ถนนพระรามที่ 6 ซอย 34 แขวงสามเสนใน เขตพญาไท กรุงเทพมหานคร 10400 โทรศัพท์ 0 2271 6000

http://tele-pwps.dwr.go.th



# โครงการพัฒนาระบบพยากรณ์และเตือนภัยทรัพยากรน้ำ

ศูนย์ป้องกันวิกฤติน้ำ กรมทรัพยากรน้ำ กระทรวงทรัพยากรธรรมชาติและสิ่งแวดล้อม

180 ถนนพระรามที่ 6 ซอย 34 แขวงสามเสนใน เขตพญาไท กรุงเทพมหานคร 10400 โทรศัพท์ 0 2271 6000

http://tele-pwps.dwr.go.th



## รายงานสถานการณ์น้ำลุ่มน้ำวัง วันที่ 7 พฤษภาคม 2562

### 1) สภาพภูมิอากาศ (ที่มา : กรมอุตุนิยมวิทยา)

#### ลักษณะอากาศทั่วไป

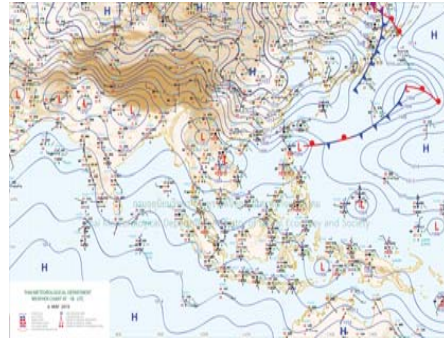
พยากรณ์อากาศ 24 ชั่วโมงข้างหน้า ประเทศไทยตอนบนจะมีฝนฟ้าคะนองและลมกระโชกแรง บริเวณภาคเหนือ ภาคตะวันออกเฉียงเหนือ ภาคกลาง และภาคตะวันออก ขอให้ประชาชนบริเวณดังกล่าวระวังอันตรายจากฝนฟ้าคะนอง ลมกระโชกแรง รวมถึงฟ้าผ่า ระวังอันตรายจากต้นไม้ใหญ่ ล้มหักลง และป้ายโฆษณาที่ไม่แข็งแรง สำหรับภาคใต้ยังคงมีฝนฟ้าคะนองกับมีฝนตกหนักบางแห่ง ส่วนทะเลอันดามันมีคลื่นสูง 2-3 เมตร ขอให้ชาวเรือบริเวณดังกล่าวเดินเรือด้วยความระมัดระวังและเรือเล็กบริเวณทะเลอันดามันควรงดออกจากฝั่งในช่วงวันที่ 6-9 พ.ค. 62

#### สภาพอากาศภาคเหนือ ( เวลา 06:00 น.วันนี้ - 06:00 น.วันพรุ่งนี้ )

อากาศร้อนถึงร้อนจัด โดยมีฝนฟ้าคะนองกับลมกระโชกแรง ร้อยละ 20 ของพื้นที่ ส่วนมากบริเวณจังหวัดน่าน แพร่ ตาก สุโขทัย อุตรดิตถ์ พิษณุโลก พิจิตร และเพชรบูรณ์ อุณหภูมิต่ำสุด 24-28 องศาเซลเซียส อุณหภูมิสูงสุด 38-41 องศาเซลเซียส ลมตะวันตก ความเร็ว 10-30 กม./ชม.



ภาพถ่ายดาวเทียม



แผนที่อากาศ

### 2) สรุปสถานการณ์ฝน

สรุปสถานการณ์ฝนในพื้นที่ลุ่มน้ำวัง จากข้อมูลตรวจวัดปริมาณน้ำฝนของสถานีโทรมาตร โครงการพัฒนาระบบพยากรณ์และเตือนภัยทรัพยากรน้ำ กรมทรัพยากรน้ำ สหสม 24 ชั่วโมง ระหว่างวันที่ 06 พฤษภาคม 2562 เวลา 07:00 น. ถึง วันที่ 07 พฤษภาคม 2562 เวลา 07:00 น.

และข้อมูลคาดการณ์ปริมาณน้ำฝนสะสม จากการประมวลผลข้อมูลภาพ NWP-WRF Model กรมอุตุนิยมวิทยา ดังแสดงในตาราง

| สถานีโทรมาตร                          | ที่ตั้ง                       | ปริมาณฝนตรวจวัดสะสม (ม.ม.) |       |          | ปริมาณฝนสะสมคาดการณ์ล่วงหน้า (ม.ม.) |          |       |
|---------------------------------------|-------------------------------|----------------------------|-------|----------|-------------------------------------|----------|-------|
|                                       |                               | 3 วัน                      | 2 วัน | เมื่อวาน | วันนี้                              | พรุ่งนี้ | 3 วัน |
| 070116T แม่น้ำวังที่บ้านแม่เตี้ยะ     | ต.แม่ออด อ.เถิน จ.ลำปาง       | 0.50                       | 0.50  | 0.00     | 29.69                               | 60.26    | 60.26 |
| 070203T ศูนย์พัฒนาเด็กเล็กตำบลวังแก้ว | ต.วังแก้ว อ.วังเหนือ จ.ลำปาง  | 0.00                       | 0.00  | 0.00     | 5.00                                | 24.33    | 24.33 |
| 070603T โรงเรียนสบจางวิทยา            | ต.นาสัก อ.แม่เมาะ จ.ลำปาง     | 0.00                       | 0.00  | 0.00     | 12.27                               | 38.78    | 38.78 |
| 070501T บ้านแม่ตาลน้อย                | ต.เวียงตาล อ.ห้างฉัตร จ.ลำปาง | 3.50                       | 3.50  | 3.50     | 25.20                               | 53.67    | 53.67 |
| 070801T รพ.สต.บ้านท่ามะกวน            | ต.แม่ปะ อ.เถิน จ.ลำปาง        | 0.00                       | 0.00  | 0.00     | 29.69                               | 60.26    | 60.26 |

## รายงานสถานการณ์น้ำลุ่มน้ำวัง วันที่ 7 พฤษภาคม 2562

| สถานีโทรมาตร                       | ที่ตั้ง                            | ปริมาณฝนตรวจวัดสะสม (ม.ม.) |       |          | ปริมาณฝนสะสมคาดการณ์ล่วงหน้า (ม.ม.) |          |       |
|------------------------------------|------------------------------------|----------------------------|-------|----------|-------------------------------------|----------|-------|
|                                    |                                    | 3 วัน                      | 2 วัน | เมื่อวาน | วันนี้                              | พรุ่งนี้ | 3 วัน |
| 070802T โรงเรียนบ้านแม่ทริกบดิน    | ต.แม่ทริก อ.แม่ทริก จ.ลำปาง        | 3.50                       | 0.00  | 0.00     | 29.69                               | 60.26    | 60.26 |
| 070704T เทศบาลตำบลเสริมชัย         | ต.เสริมชัย อ.เสริมงาม จ.ลำปาง      | 0.00                       | 0.00  | 0.00     | 22.10                               | 65.40    | 65.40 |
| 070305T โรงเรียนเมืองปานวิทยา      | ต.เมืองปาน อ.เมืองปาน จ.ลำปาง      | 0.00                       | 0.00  | 0.00     | 6.00                                | 18.25    | 18.25 |
| 070111T แม่น้ำวังที่บ้านแม่โป่งชัย | ต.บ้านสา อ.แจ้ห่ม จ.ลำปาง          | 0.00                       | 0.00  | 0.00     | 12.14                               | 25.35    | 25.35 |
| 070112T แม่น้ำวังที่บ้านบุญนาค     | ต.บุญนาคพัฒนา อ.เมืองลำปาง จ.ลำปาง | 0.00                       | 0.00  | 0.00     | 25.20                               | 53.67    | 53.67 |

\*\*หมายเหตุ : ปริมาณฝนสะสมคาดการณ์ ได้จากการประมวลผลและคำนวณข้อมูลภาพจาก NWP-WRF Model กรมอุตุนิยมวิทยา\*\*

### 3) สรุประดับน้ำรายวัน

สรุปสถานการณ์น้ำในพื้นที่ลุ่มน้ำวัง จากข้อมูลตรวจวัดระดับน้ำของสถานีโทรมาตรโครงการพัฒนาระบบพยากรณ์และเตือนภัยทรัพยากรน้ำ

กรมทรัพยากรน้ำ ณ เวลา 07:00 น. ของวันที่ 07 พฤษภาคม 2562 และข้อมูลระดับน้ำคาดการณ์จากแบบจำลองทางคณิตศาสตร์ ดังแสดงในตาราง

| สถานีโทรมาตร                         | ที่ตั้ง                            | ระดับเตือนภัย | ระดับน้ำตรวจวัด (ม.รทก) |        | ระดับน้ำคาดการณ์ล่วงหน้า |        |        |         |
|--------------------------------------|------------------------------------|---------------|-------------------------|--------|--------------------------|--------|--------|---------|
|                                      |                                    |               | เมื่อวาน                | วันนี้ | 1 วัน                    | 2 วัน  | 3 วัน  | แนวโน้ม |
| 070110T แม่น้ำวังที่ อ.วังเหนือ      | ต.วังเหนือ อ.วังเหนือ จ.ลำปาง      | 403.567       | 399.46                  | 399.46 | 399.46                   | 399.46 | 399.46 | คงที่   |
| 070116T แม่น้ำวังที่บ้านแม่เตี้ยะ    | ต.แม่ออด อ.เถิน จ.ลำปาง            | 184.565       | 176.39                  | 176.38 | 176.38                   | 176.38 | 176.38 | คงที่   |
| 070117T แม่น้ำวังที่เทศบาลตำบลแม่ป๋อ | ต.แม่ป๋อ อ.แม่ทริก จ.ลำปาง         | 158.715       | 154.72                  | 154.75 | 154.75                   | 154.75 | 154.75 | คงที่   |
| 070118T แม่น้ำวังที่บ้านแม่สลิด      | ต.แม่สลิด อ.บ้านตาก จ.ตาก          | 131.951       | 126.81                  | 126.79 | 126.79                   | 126.79 | 126.79 | คงที่   |
| 070604T น้ำแม่จางที่บ้านลูไหมโขมมงคล | ต.หัวเสือ อ.แม่ทะ จ.ลำปาง          | 265.796       | 259.14                  | 259.08 | 259.08                   | 259.08 | 259.08 | คงที่   |
| 070111T แม่น้ำวังที่บ้านแม่โป่งชัย   | ต.บ้านสา อ.แจ้ห่ม จ.ลำปาง          | 287.89        | 284.02                  | 284.02 | 284.01                   | 284.01 | 284.01 | คงที่   |
| 070403T น้ำแม่จางที่บ้านแค           | ต.บ้านป่า อ.เมืองลำปาง จ.ลำปาง     | 251.727       | 246.82                  | 246.75 | 246.73                   | 246.73 | 246.73 | คงที่   |
| 070703T น้ำแม่จางที่บ้านนาบอน        | ต.ทุ่งงาม อ.เสริมงาม จ.ลำปาง       | 227.696       | 222.38                  | 222.38 | 222.38                   | 222.38 | 222.38 | คงที่   |
| 070304T น้ำแม่จางที่บ้านหนองกอก      | ต.แม่สุก อ.แจ้ห่ม จ.ลำปาง          | 342.209       | 340.28                  | 340.28 | 340.28                   | 340.28 | 340.28 | คงที่   |
| 070115T น้ำแม่จางที่บ้านอ้อ          | ต.แม่กัวะ อ.สบปราบ จ.ลำปาง         | 199.072       | 193.17                  | 193.16 | 193.16                   | 193.16 | 193.16 | คงที่   |
| 070112T แม่น้ำวังที่บ้านบุญนาค       | ต.บุญนาคพัฒนา อ.เมืองลำปาง จ.ลำปาง | 249.207       | 242.79                  | 242.79 | 242.78                   | 242.78 | 242.77 | คงที่   |
| 070114T แม่น้ำวังที่บ้านโป่งชัย      | ต.บ้านเสด็จ อ.เมืองลำปาง จ.ลำปาง   | 241.733       | 236.15                  | 236.14 | 236.07                   | 236.07 | 236.06 | คงที่   |
| 070113T แม่น้ำวังที่ จ.ลำปาง         | ต.เวียงเหนือ อ.เมืองลำปาง จ.ลำปาง  | 226.935       | 218.44                  | 218.48 | 218.31                   | 218.31 | 218.31 | คงที่   |

### 3.1) ระดับน้ำในลำน้ำ



# โครงการพัฒนาระบบพยากรณ์และเตือนภัยทรัพยากรน้ำ

ศูนย์ป้องกันวิกฤติน้ำ กรมทรัพยากรน้ำ กระทรวงทรัพยากรธรรมชาติและสิ่งแวดล้อม

180 ถนนพระรามที่ 6 ซอย 34 แขวงสามเสนใน เขตพญาไท กรุงเทพมหานคร 10400 โทรศัพท์ 0 2271 6000

<http://tele-pwps.dwr.go.th>



# โครงการพัฒนาระบบพยากรณ์และเตือนภัยทรัพยากรน้ำ

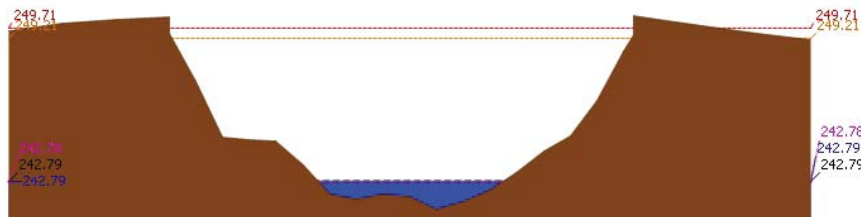
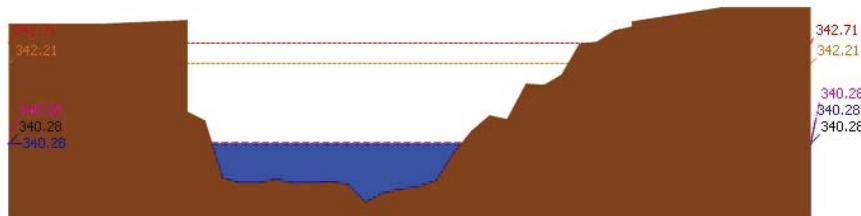

ศูนย์ป้องกันวิกฤติน้ำ กรมทรัพยากรน้ำ กระทรวงทรัพยากรธรรมชาติและสิ่งแวดล้อม

180 ถนนพระรามที่ 6 ซอย 34 แขวงสามเสนใน เขตพญาไท กรุงเทพมหานคร 10400 โทรศัพท์ 0 2271 6000

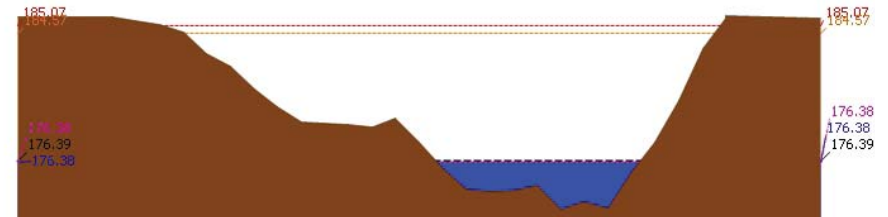
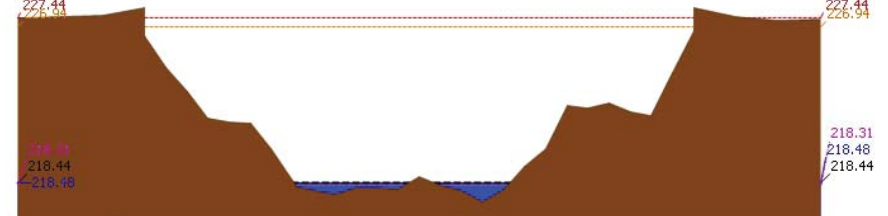
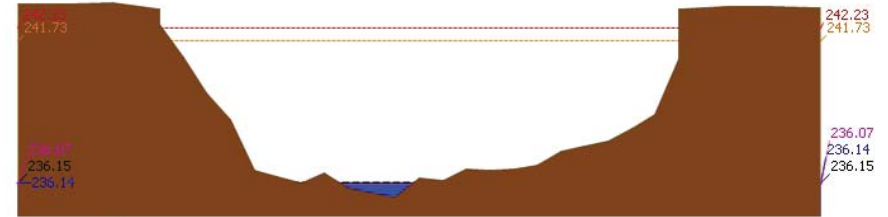
<http://tele-pwps.dwr.go.th>



รายงานสถานการณ์น้ำลุ่มน้ำวัง วันที่ 7 พฤษภาคม 2562



รายงานสถานการณ์น้ำลุ่มน้ำวัง วันที่ 7 พฤษภาคม 2562







# โครงการพัฒนาระบบพยากรณ์และเตือนภัยทรัพยากรน้ำ

ศูนย์ป้องกันวิกฤติน้ำ กรมทรัพยากรน้ำ กระทรวงทรัพยากรธรรมชาติและสิ่งแวดล้อม

180 ถนนพระรามที่ 6 ซอย 34 แขวงสามเสนใน เขตพญาไท กรุงเทพมหานคร 10400 โทรศัพท์ 0 2271 6000

<http://tele-pwps.dwr.go.th>



# โครงการพัฒนาระบบพยากรณ์และเตือนภัยทรัพยากรน้ำ

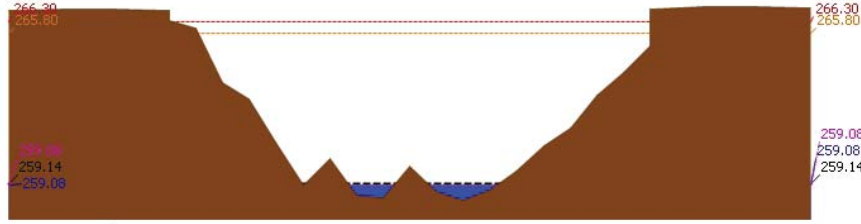
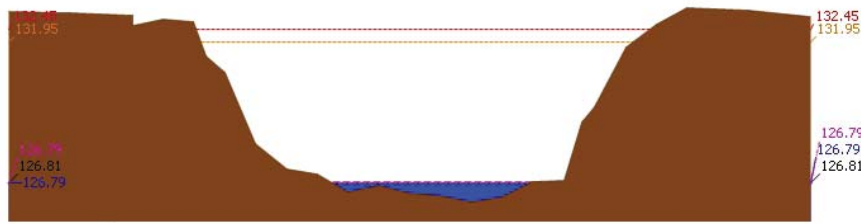

ศูนย์ป้องกันวิกฤติน้ำ กรมทรัพยากรน้ำ กระทรวงทรัพยากรธรรมชาติและสิ่งแวดล้อม

180 ถนนพระรามที่ 6 ซอย 34 แขวงสามเสนใน เขตพญาไท กรุงเทพมหานคร 10400 โทรศัพท์ 0 2271 6000

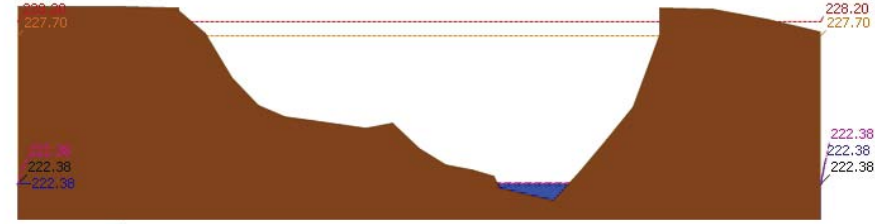
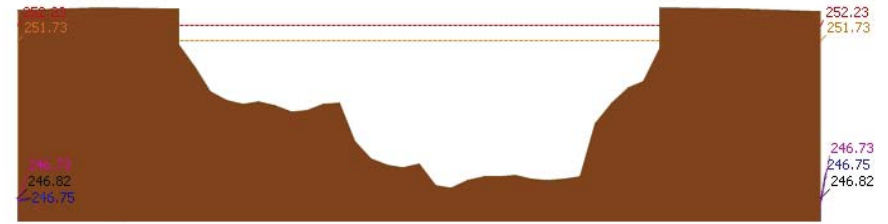
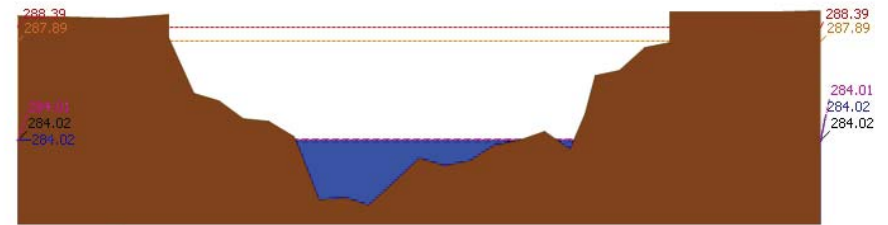
<http://tele-pwps.dwr.go.th>



รายงานสถานการณ์น้ำลุ่มน้ำวัง วันที่ 7 พฤษภาคม 2562



รายงานสถานการณ์น้ำลุ่มน้ำวัง วันที่ 7 พฤษภาคม 2562





# โครงการพัฒนาระบบพยากรณ์และเตือนภัยทรัพยากรน้ำ

ศูนย์ป้องกันวิกฤติน้ำ กรมทรัพยากรน้ำ กระทรวงทรัพยากรธรรมชาติและสิ่งแวดล้อม

180 ถนนพระรามที่ 6 ซอย 34 แขวงสามเสนใน เขตพญาไท กรุงเทพมหานคร 10400 โทรศัพท์ 0 2271 6000

http://tele-pwps.dwr.go.th



# โครงการพัฒนาระบบพยากรณ์และเตือนภัยทรัพยากรน้ำ

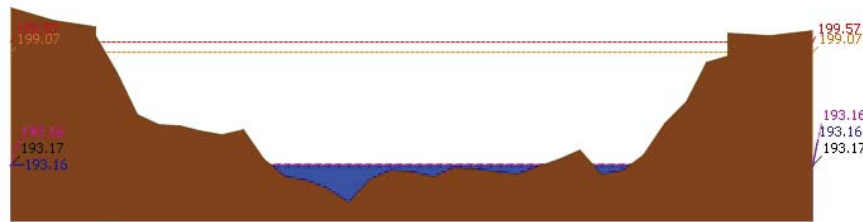
ศูนย์ป้องกันวิกฤติน้ำ กรมทรัพยากรน้ำ กระทรวงทรัพยากรธรรมชาติและสิ่งแวดล้อม

180 ถนนพระรามที่ 6 ซอย 34 แขวงสามเสนใน เขตพญาไท กรุงเทพมหานคร 10400 โทรศัพท์ 0 2271 6000

http://tele-pwps.dwr.go.th



รายงานสถานการณ์น้ำลุ่มน้ำวัง วันที่ 7 พฤษภาคม 2562

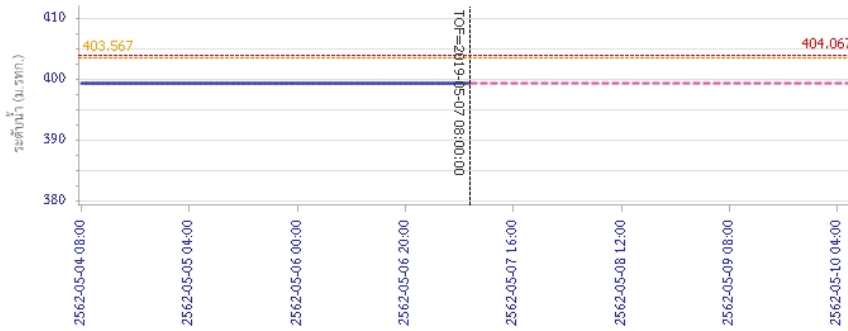


▲ ระดับปัจจุบัน --- ระดับวิกฤติ --- ระดับเฝ้าระวัง ----- เมื่อวาน 7:00 น. - - - - - คาดการณ์ล่วงหน้า 1 วัน

สถานี 070115T น้ำแม่วังที่บ้านอ้อ ต.แม่กัวะ อ.สบปราบ จ.ลำปาง ระดับน้ำ 193.16 ม.รทก.

## 4) ผลการวิเคราะห์สถานการณ์น้ำ

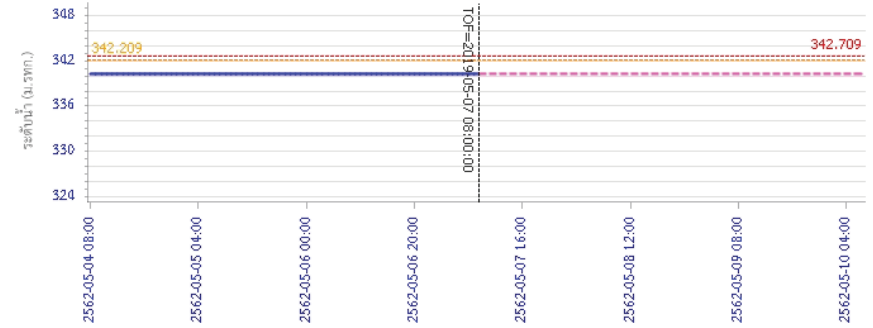
ผลการคำนวณระดับน้ำ สถานี 070110T แม่น้ำวังที่ อ.วังเหนือ ต.วังเหนือ อ.วังเหนือ จ.ลำปาง



— ระดับน้ำตรวจวัด --- ระดับน้ำพยากรณ์ - - - - - ระดับเฝ้าระวัง - - - - - ระดับเตือนภัย

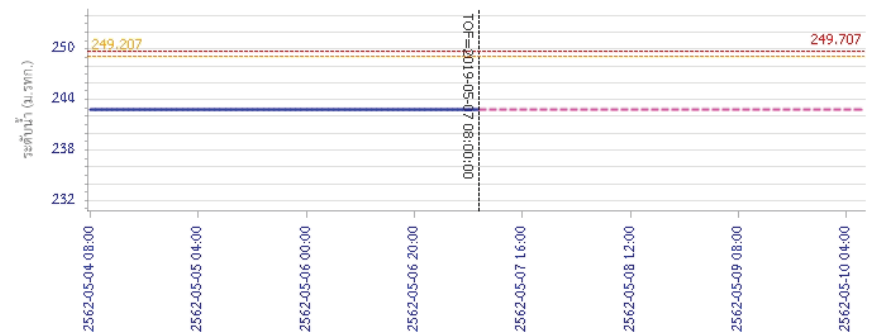
รายงานสถานการณ์น้ำลุ่มน้ำวัง วันที่ 7 พฤษภาคม 2562

ผลการคำนวณระดับน้ำ สถานี 070304T น้ำแม่สอยที่บ้านหนองกอก ต.แม่สุก อ.แจ้ห่ม จ.ลำปาง



— ระดับน้ำตรวจวัด --- ระดับน้ำพยากรณ์ - - - - - ระดับเฝ้าระวัง - - - - - ระดับเตือนภัย

ผลการคำนวณระดับน้ำ สถานี 070112T แม่น้ำวังที่บ้านบุญนาค ต.บุญนาคพัฒนา อ.เมืองลำปาง จ.ลำปาง



— ระดับน้ำตรวจวัด --- ระดับน้ำพยากรณ์ - - - - - ระดับเฝ้าระวัง - - - - - ระดับเตือนภัย



# โครงการพัฒนาระบบพยากรณ์และเตือนภัยทรัพยากรน้ำ

ศูนย์ป้องกันวิกฤติน้ำ กรมทรัพยากรน้ำ กระทรวงทรัพยากรธรรมชาติและสิ่งแวดล้อม

180 ถนนพระรามที่ 6 ซอย 34 แขวงสามเสนใน เขตพญาไท กรุงเทพมหานคร 10400 โทรศัพท์ 0 2271 6000

http://tele-pwps.dwr.go.th



# โครงการพัฒนาระบบพยากรณ์และเตือนภัยทรัพยากรน้ำ

ศูนย์ป้องกันวิกฤติน้ำ กรมทรัพยากรน้ำ กระทรวงทรัพยากรธรรมชาติและสิ่งแวดล้อม

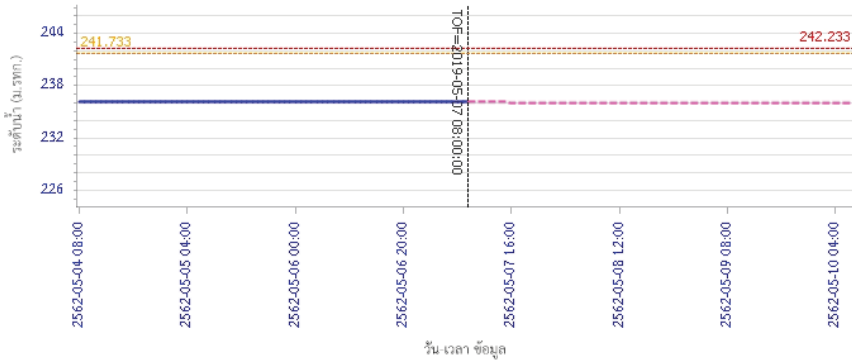
180 ถนนพระรามที่ 6 ซอย 34 แขวงสามเสนใน เขตพญาไท กรุงเทพมหานคร 10400 โทรศัพท์ 0 2271 6000

http://tele-pwps.dwr.go.th



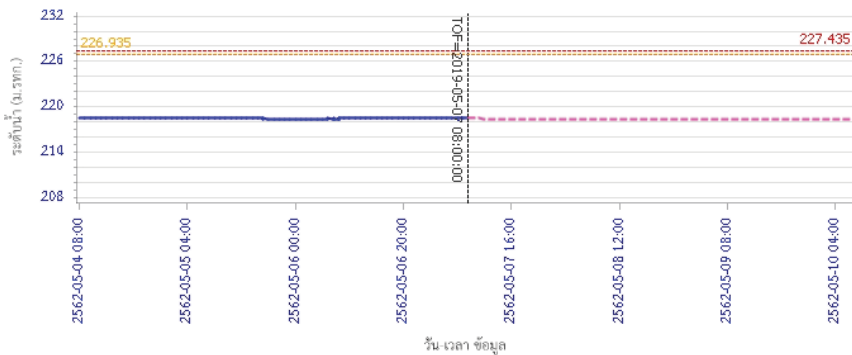
## รายงานสถานการณ์น้ำลุ่มน้ำวัง วันที่ 7 พฤษภาคม 2562

ผลการคำนวณระดับน้ำ สถานี 070114T แม่น้ำวังที่บ้านปางซ้อย ต.บ้านเสด็จ อ.เมืองลำปาง จ.ลำปาง



— ระดับน้ำตรวจวัด 
 - - - ระดับน้ำพยากรณ์ 
 - - - ระดับน้ำจระวัง 
 - - - ระดับเตือนภัย

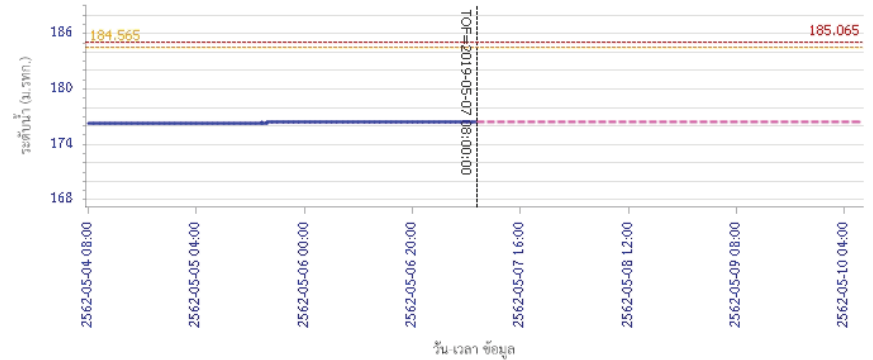
ผลการคำนวณระดับน้ำ สถานี 070113T แม่น้ำวังที่ จ.ลำปาง ต.เวียงเหนือ อ.เมืองลำปาง จ.ลำปาง



— ระดับน้ำตรวจวัด 
 - - - ระดับน้ำพยากรณ์ 
 - - - ระดับน้ำจระวัง 
 - - - ระดับเตือนภัย

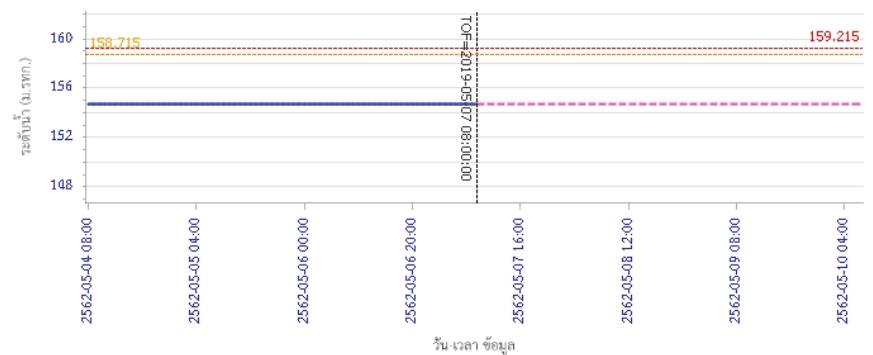
## รายงานสถานการณ์น้ำลุ่มน้ำวัง วันที่ 7 พฤษภาคม 2562

ผลการคำนวณระดับน้ำ สถานี 070116T แม่น้ำวังที่บ้านแม่ตึ๊ยะ ต.แม่ต้อ อ.เถิน จ.ลำปาง



— ระดับน้ำตรวจวัด 
 - - - ระดับน้ำพยากรณ์ 
 - - - ระดับน้ำจระวัง 
 - - - ระดับเตือนภัย

ผลการคำนวณระดับน้ำ สถานี 070117T แม่น้ำวังที่เทศบาลตำบลแม่ปู ต.แม่ปู อ.แม่พริก จ.ลำปาง



— ระดับน้ำตรวจวัด 
 - - - ระดับน้ำพยากรณ์ 
 - - - ระดับน้ำจระวัง 
 - - - ระดับเตือนภัย



# โครงการพัฒนาระบบพยากรณ์และเตือนภัยทรัพยากรน้ำ

ศูนย์ป้องกันวิกฤติน้ำ กรมทรัพยากรน้ำ กระทรวงทรัพยากรธรรมชาติและสิ่งแวดล้อม

180 ถนนพระรามที่ 6 ซอย 34 แขวงสามเสนใน เขตพญาไท กรุงเทพมหานคร 10400 โทรศัพท์ 0 2271 6000

<http://tele-pwps.dwr.go.th>



# โครงการพัฒนาระบบพยากรณ์และเตือนภัยทรัพยากรน้ำ

ศูนย์ป้องกันวิกฤติน้ำ กรมทรัพยากรน้ำ กระทรวงทรัพยากรธรรมชาติและสิ่งแวดล้อม

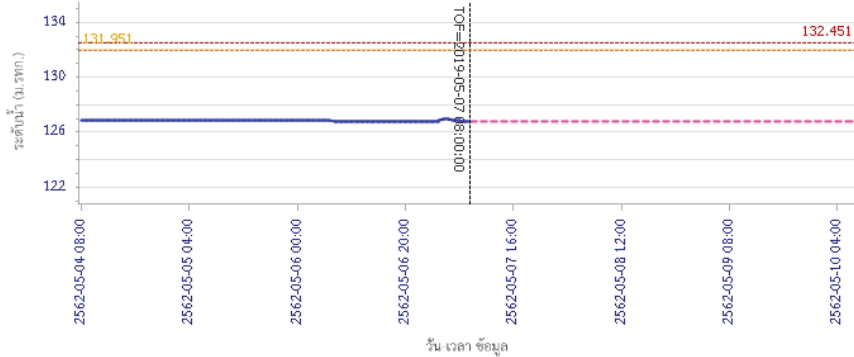
180 ถนนพระรามที่ 6 ซอย 34 แขวงสามเสนใน เขตพญาไท กรุงเทพมหานคร 10400 โทรศัพท์ 0 2271 6000

<http://tele-pwps.dwr.go.th>



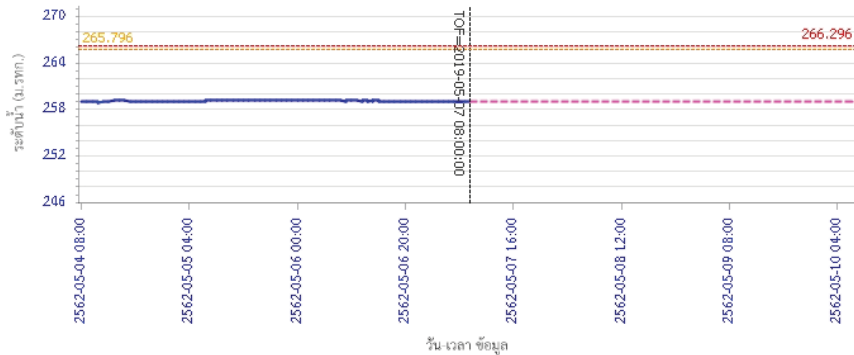
## รายงานสถานการณ์น้ำลุ่มน้ำวัง วันที่ 7 พฤษภาคม 2562

ผลการคำนวณระดับน้ำ สถานี 070118T แม่น้ำวังที่บ้านแม่สลิค ต.แม่สลิค อ.บ้านตาก จ.ตาก



— ระดับน้ำตรวจวัด 
 - - - ระดับน้ำพยากรณ์ 
 - - - ระดับน้ำระวัง 
 - - - ระดับเตือนภัย

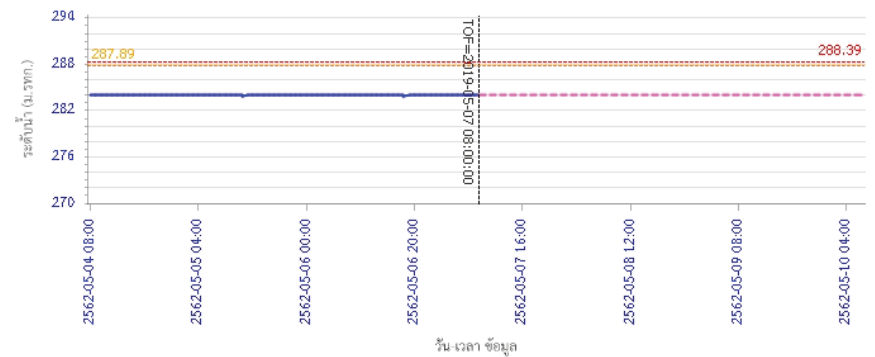
ผลการคำนวณระดับน้ำ สถานี 070604T น้ำแม่จางที่บ้านสุขใหม่ไชยมงคล ต.หัวเสือ อ.แม่ทะ จ.ลำปาง



— ระดับน้ำตรวจวัด 
 - - - ระดับน้ำพยากรณ์ 
 - - - ระดับน้ำระวัง 
 - - - ระดับเตือนภัย

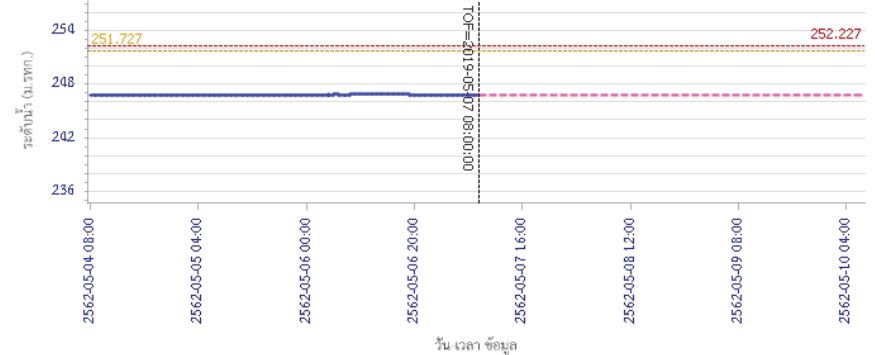
## รายงานสถานการณ์น้ำลุ่มน้ำวัง วันที่ 7 พฤษภาคม 2562

ผลการคำนวณระดับน้ำ สถานี 070111T แม่น้ำวังที่บ้านโป่งชัย ต.บ้านเส้า อ.แจ้ห่ม จ.ลำปาง



— ระดับน้ำตรวจวัด 
 - - - ระดับน้ำพยากรณ์ 
 - - - ระดับน้ำระวัง 
 - - - ระดับเตือนภัย

ผลการคำนวณระดับน้ำ สถานี 070403T น้ำแม่ค้อยที่บ้านแค ต.บ้านเป้า อ.เมืองลำปาง จ.ลำปาง



— ระดับน้ำตรวจวัด 
 - - - ระดับน้ำพยากรณ์ 
 - - - ระดับน้ำระวัง 
 - - - ระดับเตือนภัย





# โครงการพัฒนาระบบพยากรณ์และเตือนภัยทรัพยากรน้ำ

ศูนย์ป้องกันวิกฤติน้ำ กรมทรัพยากรน้ำ กระทรวงทรัพยากรธรรมชาติและสิ่งแวดล้อม

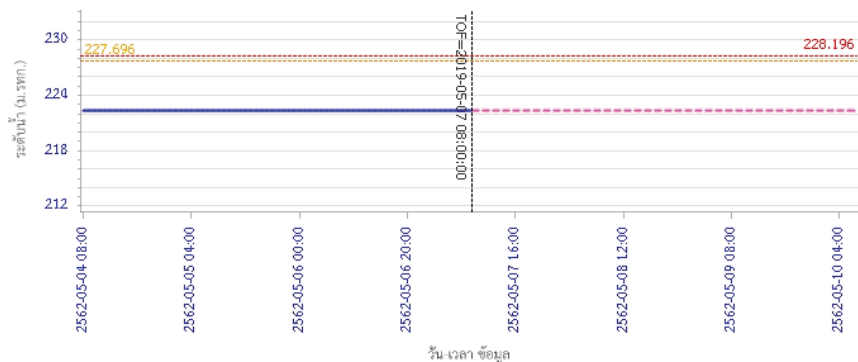
180 ถนนพระรามที่ 6 ซอย 34 แขวงสามเสนใน เขตพญาไท กรุงเทพมหานคร 10400 โทรศัพท์ 0 2271 6000

<http://tele-pwps.dwr.go.th>



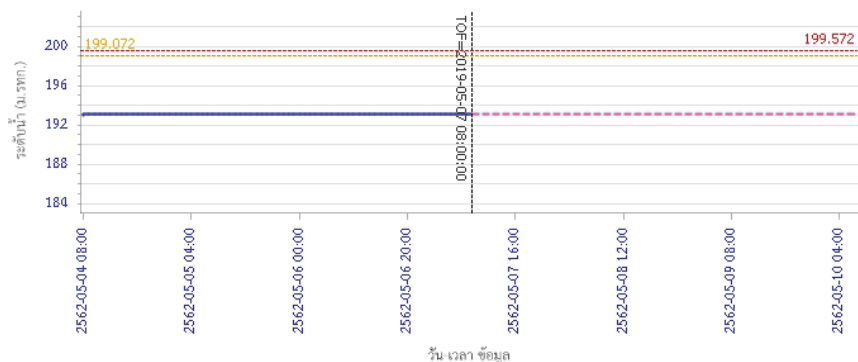
## รายงานสถานการณ์น้ำลุ่มน้ำวัง วันที่ 7 พฤษภาคม 2562

ผลการคำนวณระดับน้ำ สถานี 070703T น้ำแม่คำที่บ้านนาบอน ต.ทุ่งงาม อ.เสริมงาม จ.ลำปาง



— ระดับน้ำตรวจวัด 
 - - - ระดับน้ำพยากรณ์ 
 - - - ระดับเพิกะวัง 
 - - - ระดับเตือนภัย

ผลการคำนวณระดับน้ำ สถานี 070115T น้ำแม่วังที่บ้านฮ้อย ต.แม่กัวะ อ.สบปราบ จ.ลำปาง



— ระดับน้ำตรวจวัด 
 - - - ระดับน้ำพยากรณ์ 
 - - - ระดับเพิกะวัง 
 - - - ระดับเตือนภัย

### 5) สรุปสถานการณ์น้ำ

สถานการณ์ในลุ่มน้ำวัง อยู่ในภาวะปกติ

## รายงานสถานการณ์น้ำลุ่มน้ำยมและน่าน วันที่ 7 พฤษภาคม 2562

### 1) สภาพภูมิอากาศ

#### ลักษณะอากาศทั่วไป (ที่มา: กรมอุตุนิยมวิทยา)

พยากรณ์อากาศ 24 ชั่วโมงข้างหน้า ประเทศไทยตอนบนจะมีฝนฟ้าคะนองและลมกระโชกแรง บริเวณภาคเหนือ ภาคตะวันออกเฉียงเหนือ ภาคกลาง และภาคตะวันออก ขอให้ประชาชนบริเวณดังกล่าวระวังอันตรายจากฝนฟ้าคะนอง ลมกระโชกแรง รวมถึงฟ้าผ่า ควรอยู่ห่างจากต้นไม้ใหญ่ สิ่งปลูกสร้าง และป้ายโฆษณาที่ไม่แข็งแรง สำหรับภาคใต้ยังคงมีฝนฟ้าคะนองกับมีฝนตกหนักบางแห่ง ส่วนทะเลอันดามันมีคลื่นสูง 2-3 เมตร ขอให้ชาวเรือบริเวณดังกล่าวเดินเรือด้วยความระมัดระวังและเรือเล็กบริเวณทะเลอันดามันควรงดออกจากฝั่ง ในช่วงวันที่ 6-9 พ.ค. 62

อากาศร้อนถึงร้อนจัด โดยมีฝนฟ้าคะนองกับลมกระโชกแรง ร้อยละ 20 ของพื้นที่ ส่วนมากบริเวณจังหวัดน่าน แพร่ ตาก สุโขทัย อุตรดิตถ์ พิษณุโลก พิจิตร และเพชรบูรณ์ อุณหภูมิต่ำสุด 24-28 องศาเซลเซียส อุณหภูมิสูงสุด 38-41 องศาเซลเซียส **ผลคาดการณ์ปริมาณน้ำฝนล่วงหน้า 1-7 วัน** มีอากาศร้อนถึงร้อนจัด ตลอดช่วง ในช่วงวันที่ 6 - 9 พ.ค. 62 มีฝนฟ้าคะนองกับลมกระโชกแรง ร้อยละ 10-20 ของพื้นที่ ส่วนในช่วงวันที่ 10 - 12 พ.ค. 62 มีพายุฝนฟ้าคะนองกับลมกระโชกแรง ร้อยละ 20-30 ของพื้นที่ และมีลูกเห็บตกบางแห่ง อุณหภูมิต่ำสุด 23-29 องศาเซลเซียส อุณหภูมิสูงสุด 38-43 องศาเซลเซียส



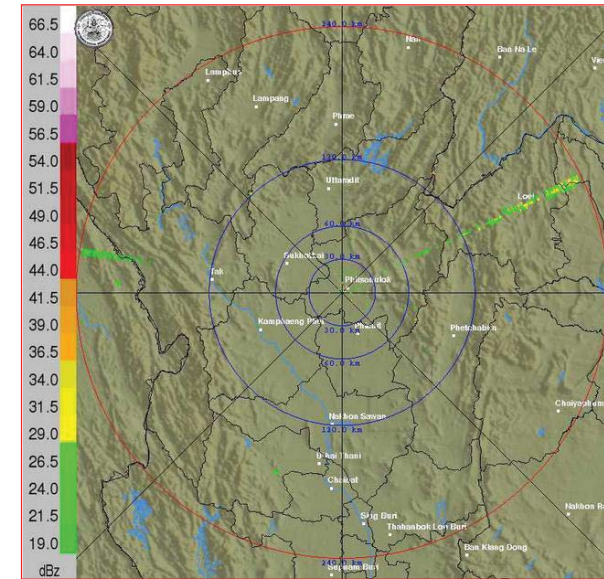
แผนที่อากาศ วันที่ 7 พ.ค. 2562 เวลา 07.00 น.



ภาพถ่ายจากดาวเทียม วันที่ 7 พ.ค. 2562

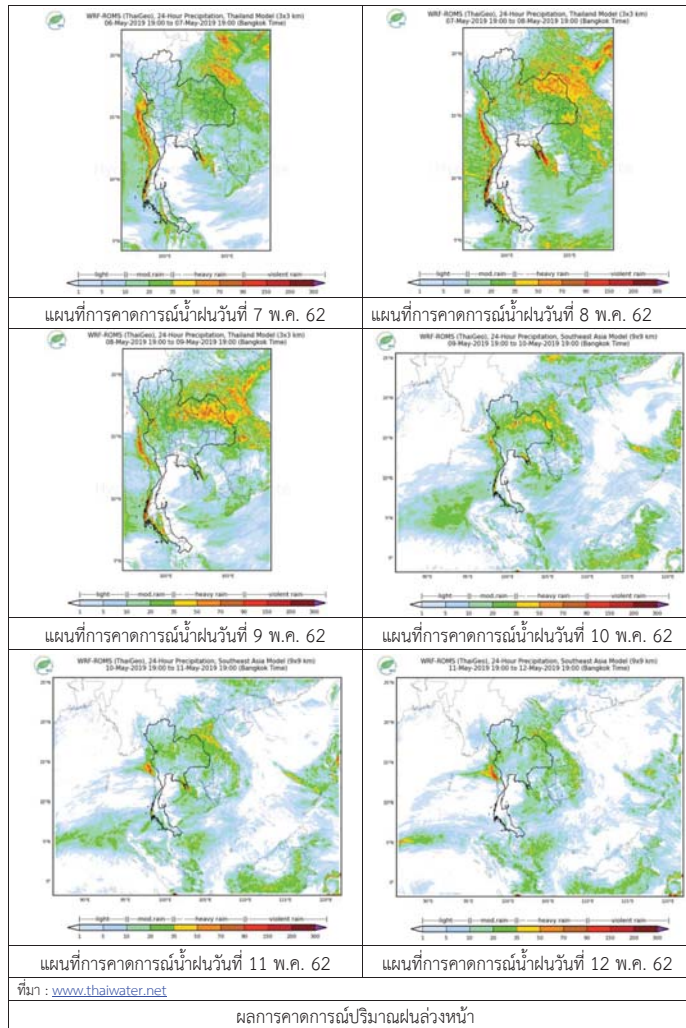
### 2) สถานการณ์ฝน

จากข้อมูลสถานการณ์ฝนในพื้นที่ลุ่มน้ำยมและน่านของวันที่ 7 พฤษภาคม 2562 จากกรมทรัพยากรน้ำ กรมอุตุนิยมวิทยา กรมชลประทาน และสถาบันสารสนเทศทรัพยากรน้ำและการเกษตร (องค์การมหาชน) พบว่า ไม่มีปริมาณฝนตกในพื้นที่ลุ่มน้ำยมและน่าน



ภาพเรดาร์ตรวจอากาศ “น่าน” ณ วันที่ 7 พฤษภาคม 2562 (ที่มา : กรมอุตุนิยมวิทยา)

สถานการณ์น้ำฝน



3) ข้อมูลปริมาณน้ำในลำน้ำ

ปัจจุบันสถานการณ์น้ำในลุ่มน้ำยมอยู่ในภาวะเฝ้าระวังน้ำแล้ง ระดับน้ำในลำน้ำส่วนใหญ่มีแนวโน้มทรงตัว และสถานการณ์น้ำในลำน้ำน่านอยู่ในภาวะปกติ ระดับน้ำในลำน้ำส่วนใหญ่มีแนวโน้มทรงตัว สถานการณ์น้ำท่า (3 – 7 พ.ค. 2562 ที่มา: กรมชลประทาน)

| สถานี | แม่น้ำ | อำเภอ     | จังหวัด   | ระดับตลิ่ง               | ศุกร์     | เสาร์     | อาทิตย์   | จันทร์    | อังคาร    |
|-------|--------|-----------|-----------|--------------------------|-----------|-----------|-----------|-----------|-----------|
|       |        |           |           | ปริมาณน้ำ<br>(ลบ.ม./วิ.) | 3<br>พ.ค. | 4<br>พ.ค. | 5<br>พ.ค. | 6<br>พ.ค. | 7<br>พ.ค. |
| Y.14  | ยม     | ศรีสะเกษ  | สุโขทัย   | 12.00                    | 0.64      | 0.65      | 0.71      | 0.71      | 0.63      |
|       |        |           |           | 2,319                    | ***       | ***       | ***       | ***       | ***       |
| Y.16  | ยม     | บางระกำ   | พิษณุโลก  | 7.00                     | 1.67      | 1.67      | 1.67      | 1.67      | 1.67      |
|       |        |           |           | 207.0                    | ***       | ***       | ***       | ***       | ***       |
| Y.5   | ยม     | โพทะเล    | พิจิตร    | 8.25                     | 1.19      | 1.17      | 1.16      | 1.14      | 1.13      |
|       |        |           |           | 652                      | ***       | ***       | ***       | ***       | ***       |
| N.60  | น่าน   | ตรอน      | อุดรดิตต์ | 9.70                     | 2.26      | 2.16      | 2.02      | 1.71      | 1.67      |
|       |        |           |           | 2,055                    | 343.00    | 331.30    | 315.50    | 283.00    | 279.10    |
| N.27A | น่าน   | พรหมพิราม | พิษณุโลก  | 9.17                     | 2.80      | 2.76      | 2.82      | 2.72      | 2.56      |
|       |        |           |           | 476                      | 241.40    | 238.80    | 242.70    | 236.20    | 226.20    |
| N.7A  | น่าน   | บางมูลนาก | พิจิตร    | 10.78                    | 3.100     | 3.22      | 3.280     | 3.28      | 3.23      |
|       |        |           |           | 1,152                    | 223.40    | 233.00    | 238.00    | 238.00    | 233.80    |

\*\*\* ยังไม่ได้รับรายงาน



สถานีสะพานมหาโพธิ์ อ.เมือง จ.แพร่ (ลุ่มน้ำยม)



สถานีสะพานเฉลิมพระเกียรติ อ.บางมูลนาก จ.พิจิตร (ลุ่มน่าน)

ปริมาณน้ำในลำน้ำในพื้นที่ลุ่มน้ำยมและน่าน

4) สรุป

- สถานการณ์น้ำในลำน้ำยมอยู่ในภาวะเฝ้าระวังน้ำแล้ง ระดับน้ำในลำน้ำส่วนใหญ่มีแนวโน้มทรงตัว
- สถานการณ์น้ำในลุ่มน้ำน่านอยู่ในภาวะปกติ (ระดับน้ำต่ำกว่าระดับตลิ่งต่ำสุด) ระดับน้ำในลำน้ำส่วนใหญ่มีแนวโน้มทรงตัว

## รายงานสถานการณ์น้ำลุ่มน้ำเจ้าพระยา วันที่ 07 พฤษภาคม 2562

### 1) สภาพภูมิอากาศ

**ลักษณะอากาศทั่วไป** (ที่มา: กรมอุตุนิยมวิทยา)

พยากรณ์อากาศ 24 ชั่วโมง ประเทศไทยตอนบนจะมีฝนฟ้าคะนองและลมกระโชกแรง บริเวณภาคเหนือ ภาคตะวันออกเฉียงเหนือ ภาคกลาง และภาคตะวันออก ขอให้ประชาชนบริเวณดังกล่าวระวังอันตรายจากฝนฟ้าคะนอง ลมกระโชกแรง รวมถึงฟ้าผ่า ควรอยู่ห่างจากต้นไม้ใหญ่ สิ่งปลูกสร้าง และป้ายโฆษณาที่ไม่แข็งแรง สำหรับภาคใต้ยังคงมีฝนฟ้าคะนองกับมีฝนตกหนักบางแห่ง ส่วนทะเลอันดามันมีคลื่นสูง 2-3 เมตร ขอให้ชาวเรือบริเวณดังกล่าวเดินเรือด้วยความระมัดระวังและเรือเล็กบริเวณทะเลอันดามันควรงดออกจากฝั่งในช่วงวันที่ 6-9 พ.ค. 62

บริเวณความกดอากาศสูงที่แผ่ปกคลุมภาคตะวันออกเฉียงเหนือ และทะเลจีนใต้มีกำลังอ่อนลง ประกอบกับลมตะวันตกเฉียงใต้พัดปกคลุมประเทศไทย ในขณะที่ประเทศไทยตอนบนมีอากาศร้อนถึงร้อนจัด ทำให้บริเวณดังกล่าวยังคงมีฝนฟ้าคะนอง สำหรับลมตะวันตกเฉียงใต้ที่พัดปกคลุมทะเลอันดามันและภาคใต้มีกำลังแรงขึ้น ทำให้ภาคใต้ยังคงมีฝนฟ้าคะนองกับมีฝนตกหนักบางแห่ง ส่วนคลื่นลมบริเวณทะเลอันดามันมีกำลังแรง

**สภาพอากาศภาคกลาง** อากาศร้อน โดยมีฝนฟ้าคะนองกับลมกระโชกแรง ร้อยละ 20 ของพื้นที่ ส่วนมากบริเวณจังหวัดนครสวรรค์ อุทัยธานี กาญจนบุรี และราชบุรี อุณหภูมิต่ำสุด 25-27 องศาเซลเซียส อุณหภูมิสูงสุด 37-39 องศาเซลเซียส ลมใต้ ความเร็ว 10-30 กม./ชม.



แผนที่อากาศ วันที่ 07 พ.ค. 2562 เวลา 07.00 น.

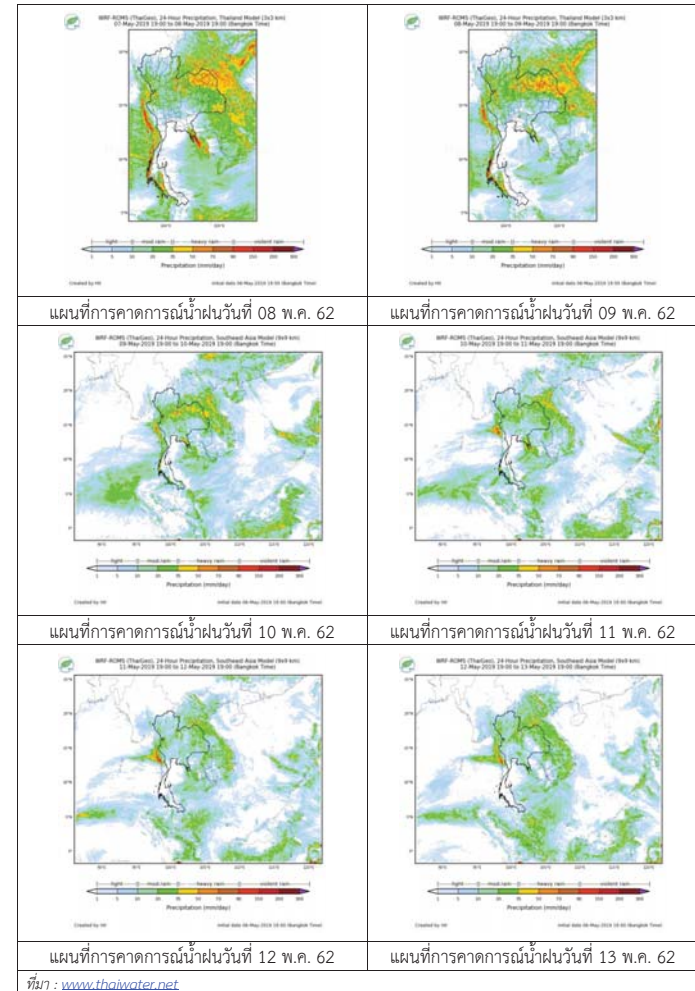


ภาพถ่ายจากดาวเทียม วันที่ 07 พ.ค. 2562

### 2) สถานการณ์ฝน

จากข้อมูลสถานการณ์น้ำฝนในพื้นที่ลุ่มน้ำเจ้าพระยาของวันที่ 7 พฤษภาคม 2562 จากกรมทรัพยากรน้ำ กรมอุตุนิยมวิทยา กรมชลประทาน และสถาบันสารสนเทศทรัพยากรน้ำและการเกษตร (องค์การมหาชน) พบว่าไม่มีฝนตกในพื้นที่ลุ่มน้ำ

### สถานการณ์น้ำฝน





3) ข้อมูลปริมาณน้ำในลำน้ำ

ลุ่มน้ำเจ้าพระยา ระดับน้ำอยู่ในเกณฑ์ปกติ โดยระดับน้ำยังคงทรงตัว

สถานการณ์น้ำท่า (07 พ.ค. - 09 พ.ค. 2562 ที่มา: กรมชลประทาน)

| สถานี | แม่น้ำ              | อำเภอ           | จังหวัด         | ระดับคลัง                | อังคาร | พุธ   | พฤหัสบดี |
|-------|---------------------|-----------------|-----------------|--------------------------|--------|-------|----------|
|       |                     |                 |                 | ปริมาณน้ำ<br>(ลบ.ม./วิ.) | พ.ค.   | พ.ค.  | พ.ค.     |
| C.2   | เจ้าพระยา           | เมือง           | นครสวรรค์       | 26.20                    | 18.03  | 18.02 | 18.00    |
|       |                     |                 |                 | 3,590                    | 304    | 302   | 328      |
| C.13  | เขื่อน<br>เจ้าพระยา | สรรพยา          | ชัยนาท          | 17.21                    | 15.30  | 15.28 | 15.25    |
|       |                     |                 |                 | 2,840                    | 80     | 80    | 80       |
| C.3   | เจ้าพระยา           | เมือง           | สิงห์บุรี       | 11.70                    | 1.99   | 1.99  | 1.95     |
|       |                     |                 |                 | 2,340                    | 73     | 73    | 72       |
| C.35  | เจ้าพระยา           | พระนครศรีอยุธยา | พระนครศรีอยุธยา | 4.58                     | 0.64   | 0.66  | 0.62     |
|       |                     |                 |                 | 1,155                    | **     | **    | **       |
| C.36  | คลองบาง<br>หลวง     | บางบาล          | พระนครศรีอยุธยา | 4.00                     | 0.14   | 0.16  | 0.10     |
|       |                     |                 |                 | 404                      | **     | **    | **       |
| C.37  | คลอง<br>บางบาน      | บางบาล          | พระนครศรีอยุธยา | 3.80                     | 0.17   | 0.19  | 0.12     |
|       |                     |                 |                 | 134                      | **     | **    | **       |

สถานีทับกฤช ต.ทับกฤชใต้ อ.ชุมแสง  
จ.นครสวรรค์ (ลุ่มน้ำเจ้าพระยา)



สถานีบ้านหาดเสลา ต.หัวคอง อ.เก้าเลี้ยว  
จ.นครสวรรค์ (ลุ่มน้ำเจ้าพระยา)



สถานีเชิงสะพานสิงห์บุรี ต.บางมัญ อ.เมือง  
จ.สิงห์บุรี (ลุ่มน้ำเจ้าพระยา)



สถานีสะพานปรีดี-อึ้งจาง ต.หัวรอ อ.พระนครศรีอยุธยา  
จ.พระนครศรีอยุธยา (ลุ่มน้ำเจ้าพระยา)



ปริมาณน้ำในลำน้ำต่างๆ ในพื้นที่ลุ่มน้ำเจ้าพระยา

4) สรุป

สถานการณ์ในลุ่มน้ำเจ้าพระยาอยู่ในเกณฑ์ปกติ โดยระดับน้ำเขื่อนเจ้าพระยามีปริมาณน้ำไหลผ่าน 80 ลบ.ม./วินาที ระดับน้ำเหนือเขื่อน + 15.30 ม.รทก. ระดับน้ำท้ายเขื่อน +5.64 ม.รทก.



# โครงการพัฒนาระบบพยากรณ์และเตือนภัยทรัพยากรน้ำ

ศูนย์ป้องกันวิกฤติน้ำ กรมทรัพยากรน้ำ กระทรวงทรัพยากรธรรมชาติและสิ่งแวดล้อม

180 ถนนพระรามที่ 6 ซอย 34 แขวงสามเสนใน เขตพญาไท กรุงเทพมหานคร 10400 โทรศัพท์ 0 2271 6000

http://tele-pwps.dwr.go.th



# โครงการพัฒนาระบบพยากรณ์และเตือนภัยทรัพยากรน้ำ

ศูนย์ป้องกันวิกฤติน้ำ กรมทรัพยากรน้ำ กระทรวงทรัพยากรธรรมชาติและสิ่งแวดล้อม

180 ถนนพระรามที่ 6 ซอย 34 แขวงสามเสนใน เขตพญาไท กรุงเทพมหานคร 10400 โทรศัพท์ 0 2271 6000

http://tele-pwps.dwr.go.th



## รายงานสถานการณ์น้ำลุ่มน้ำสะแกกรัง วันที่ 7 พฤษภาคม 2562


### 1) สภาพภูมิอากาศ (ที่มา : กรมอุตุนิยมวิทยา)

#### ลักษณะอากาศทั่วไป

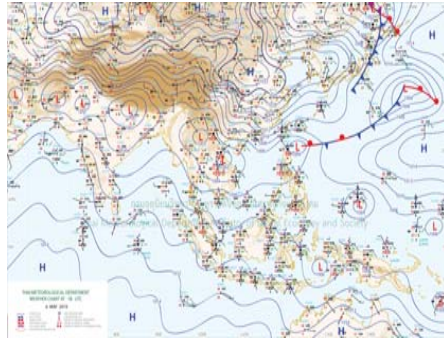
พยากรณ์อากาศ 24 ชั่วโมงข้างหน้า ประเทศไทยตอนบนจะมีฝนฟ้าคะนองและลมกระโชกแรง บริเวณภาคเหนือ ภาคตะวันออกเฉียงเหนือ ภาคกลาง และภาคตะวันออก ขอให้ประชาชนบริเวณดังกล่าวระวังอันตรายจากฝนฟ้าคะนอง ลมกระโชกแรง รวมถึงฟ้าผ่า ระวังอันตรายจากต้นไม้ใหญ่ ล้มทับเสาเข็ม และป้ายโฆษณาที่ไม่แข็งแรง สำหรับภาคใต้ยังคงมีฝนฟ้าคะนองกับมีฝนตกหนักบางแห่ง ส่วนทะเลอันดามันมีคลื่นสูง 2-3 เมตร ขอให้ชาวเรือบริเวณดังกล่าวเดินเรือด้วยความระมัดระวังและเรือเล็กบริเวณทะเลอันดามันควรงดออกจากฝั่งในช่วงวันที่ 6-9 พ.ค. 62

#### สภาพอากาศภาคกลาง ( เวลา 06:00 น.วันนี้ - 06:00 น.วันพรุ่งนี้ )

อากาศร้อน โดยมีฝนฟ้าคะนองกับลมกระโชกแรง ร้อยละ 20 ของพื้นที่ ส่วนมากบริเวณจังหวัดนครสวรรค์ อุทัยธานี กาญจนบุรี และราชบุรี อุณหภูมิต่ำสุด 25-27 องศาเซลเซียส อุณหภูมิสูงสุด 37-39 องศาเซลเซียส ลมใต้ ความเร็ว 10-30 กม./ชม.



ภาพถ่ายดาวเทียม



แผนที่อากาศ

### 2) สรุปสถานการณ์ฝน

สรุปสถานการณ์ฝนในพื้นที่ลุ่มน้ำสะแกกรัง จากข้อมูลตรวจวัดปริมาณน้ำฝนของสถานีโทรมาตร โครงการพัฒนาระบบพยากรณ์และเตือนภัยทรัพยากรน้ำ กรมทรัพยากรน้ำ สสม 24 ชั่วโมง ระหว่างวันที่ 06 พฤษภาคม 2562 เวลา 07:00 น. ถึง วันที่ 07 พฤษภาคม 2562 เวลา 07:00 น.

และข้อมูลคาดการณ์ปริมาณน้ำฝนสสม จากการประมวลผลข้อมูลภาพ NWP-WRF Model กรมอุตุนิยมวิทยา ดังแสดงในตาราง

| สถานีโทรมาตร                     | ที่ตั้ง                         | ปริมาณฝนตรวจวัดสะสม (ม.ม.) |       |          | ปริมาณฝนสะสมคาดการณ์ล่วงหน้า (ม.ม.) |          |        |
|----------------------------------|---------------------------------|----------------------------|-------|----------|-------------------------------------|----------|--------|
|                                  |                                 | 3 วัน                      | 2 วัน | เมื่อวาน | วันนี้                              | พรุ่งนี้ | 3 วัน  |
| 110501T น้ำแมวกักที่บ้านคลองสาส์ | ต.ลาดยาว อ.ลาดยาว จ.นครสวรรค์   | 0.00                       | 0.00  | 0.00     | 0.64                                | 22.18    | 22.18  |
| 110202T โรงเรียนบ้านยอดห้วยแก้ว  | ต.แม่เลย์ อ.แม่วงก์ จ.นครสวรรค์ | 0.00                       | 0.00  | 0.00     | 60.67                               | 109.51   | 109.51 |
| 110505T ที่ว่าการอำเภอแม่วงก์    | ต.แม่วงก์ อ.แม่วงก์ จ.นครสวรรค์ | 0.50                       | 0.00  | 0.00     | 7.71                                | 11.43    | 11.43  |
| 110304T โรงเรียนอนุบาลแม่เปิน    | ต.แม่เปิน อ.แม่เปิน จ.นครสวรรค์ | 0.00                       | 0.00  | 0.00     | 26.94                               | 35.97    | 35.97  |
| 110305T รพ.สต.บ้านรองดาตี        | ต.น้ำรอบ อ.ลานสัก จ.อุทัยธานี   | 0.00                       | 0.00  | 0.00     | 26.94                               | 35.97    | 35.97  |
| 110506T สาธารณสุข อ.หนองฉาง      | ต.หนองฉาง อ.หนองฉาง จ.อุทัยธานี | 3.00                       | 0.50  | 0.00     | 7.71                                | 11.43    | 11.43  |

## รายงานสถานการณ์น้ำลุ่มน้ำสะแกกรัง วันที่ 7 พฤษภาคม 2562

| สถานีโทรมาตร                    | ที่ตั้ง                              | ปริมาณฝนตรวจวัดสะสม (ม.ม.) |       |          | ปริมาณฝนสะสมคาดการณ์ล่วงหน้า (ม.ม.) |          |       |
|---------------------------------|--------------------------------------|----------------------------|-------|----------|-------------------------------------|----------|-------|
|                                 |                                      | 3 วัน                      | 2 วัน | เมื่อวาน | วันนี้                              | พรุ่งนี้ | 3 วัน |
| 110303T คลองโพธิ์ที่บ้านทุ่งสงบ | ต.ไผ่เขียว อ.สว่างอารมณ์ จ.อุทัยธานี | 6.00                       | 6.00  | 0.00     | 26.94                               | 35.97    | 35.97 |

\*\*หมายเหตุ : ปริมาณฝนสะสมคาดการณ์ ได้จากการประมวลผลและคำนวณข้อมูลภาพจาก NWP-WRF Model กรมอุตุนิยมวิทยา\*\*

### 3) สรุประดับน้ำรายวัน

สรุปสถานการณ์น้ำในพื้นที่ลุ่มน้ำสะแกกรัง จากข้อมูลตรวจวัดระดับน้ำของสถานีโทรมาตรโครงการพัฒนาระบบพยากรณ์และเตือนภัยทรัพยากรน้ำ กรมทรัพยากรน้ำ ณ เวลา 07:00 น. ของวันที่ 07 พฤษภาคม 2562 และข้อมูลระดับน้ำคาดการณ์จากแบบจำลองทางคณิตศาสตร์ ดังแสดงในตาราง

| สถานีโทรมาตร                           | ที่ตั้ง                                | ระดับเตือนภัย | ระดับน้ำตรวจวัด (ม.รทก) |        | ระดับน้ำคาดการณ์ล่วงหน้า |        |        |         |
|--|--|---------------|-------------------------|--------|--------------------------|--------|--------|---------|
|  |  |               | เมื่อวาน                | วันนี้ | 1 วัน                    | 2 วัน  | 3 วัน  | แนวโน้ม |
| 110501T น้ำแมวกักที่บ้านคลองสาส์       | ต.ลาดยาว อ.ลาดยาว จ.นครสวรรค์          | 66.2          | 62.00                   | 62.00  | 62.00                    | 61.99  | 61.98  | คงที่   |
| 110503T แม่น้ำตากแดดที่บ้านหนองขาลาย   | ต.หนองหลวง อ.สว่างอารมณ์ จ.อุทัยธานี   | 31.7          | 27.50                   | 27.50  | 27.50                    | 27.49  | 27.48  | คงที่   |
| 110504T แม่น้ำตากแดดที่บ้านบุญลือ      | ต.เนินแจง อ.เมืองอุทัยธานี จ.อุทัยธานี | 21.7          | 17.62                   | 17.61  | 17.61                    | 17.60  | 17.59  | คงที่   |
| 110301T คลองโพธิ์ที่บ้านคลองบวงสามัคคี | ต.ปางสวรรค์ อ.ชุมตาบง จ.นครสวรรค์      | 125.876       | 124.00                  | 124.00 | 124.00                   | 123.99 | 123.98 | คงที่   |
| 110302T คลองท่าข้ามที่บ้านท่าข้าม      | ต.ห้วยน้ำหอม อ.ลาดยาว จ.นครสวรรค์      | 75.5          | 73.82                   | 73.83  | 73.83                    | 73.82  | 73.81  | คงที่   |
| 110303T คลองโพธิ์ที่บ้านทุ่งสงบ        | ต.ไผ่เขียว อ.สว่างอารมณ์ จ.อุทัยธานี   | 47.7          | 50.25                   | 45.00  | 45.00                    | 44.99  | 44.98  | คงที่   |
| 110401T ห้วยทับเสลาที่บ้านบึงอ้ายเจียม | ต.ระบ้า อ.ลานสัก จ.อุทัยธานี           | 125.855       | 123.60                  | 123.62 | 123.62                   | 123.62 | 123.62 | คงที่   |
| 110402T ห้วยทับเสลาที่บ้านนาไร่เดียว   | ต.ลานสัก อ.ลานสัก จ.อุทัยธานี          | 105.6         | 103.00                  | 103.00 | 103.00                   | 103.00 | 103.00 | คงที่   |
| 110403T ห้วยทับเสลาที่บ้านดินแดง       | ต.ประดู่ยืน อ.ลานสัก จ.อุทัยธานี       | 86.5          | 83.50                   | 83.50  | 83.50                    | 83.50  | 83.50  | คงที่   |
| 110502T ห้วยวังมาที่บ้านหนองเตย        | ต.มาบแก อ.ลาดยาว จ.นครสวรรค์           | 55.2          | 51.00                   | 51.00  | 51.00                    | 50.99  | 50.98  | คงที่   |

### 3.1) ระดับน้ำในลำน้ำ



# โครงการพัฒนาระบบพยากรณ์และเตือนภัยทรัพยากรน้ำ

ศูนย์ป้องกันวิกฤติน้ำ กรมทรัพยากรน้ำ กระทรวงทรัพยากรธรรมชาติและสิ่งแวดล้อม

180 ถนนพระรามที่ 6 ซอย 34 แขวงสามเสนใน เขตพญาไท กรุงเทพมหานคร 10400 โทรศัพท์ 0 2271 6000

<http://tele-pwps.dwr.go.th>



# โครงการพัฒนาระบบพยากรณ์และเตือนภัยทรัพยากรน้ำ

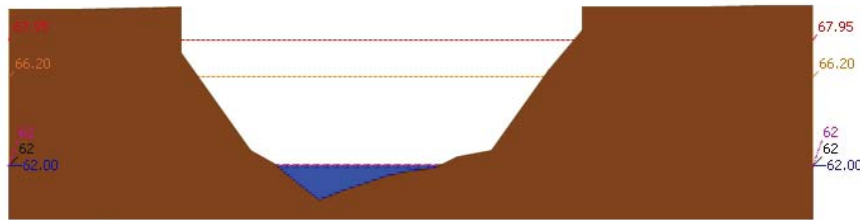
ศูนย์ป้องกันวิกฤติน้ำ กรมทรัพยากรน้ำ กระทรวงทรัพยากรธรรมชาติและสิ่งแวดล้อม

180 ถนนพระรามที่ 6 ซอย 34 แขวงสามเสนใน เขตพญาไท กรุงเทพมหานคร 10400 โทรศัพท์ 0 2271 6000

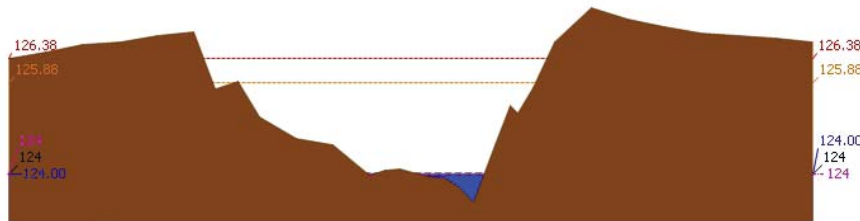
<http://tele-pwps.dwr.go.th>



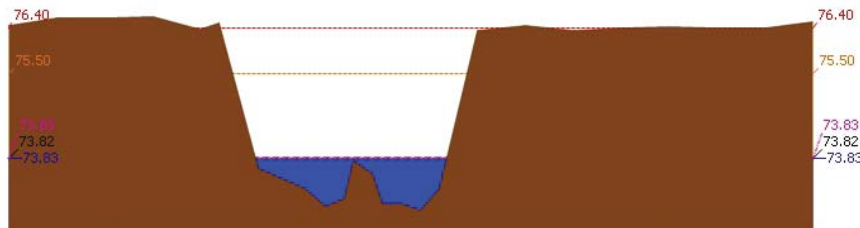
รายงานสถานการณ์น้ำลุ่มน้ำสะแกกรัง วันที่ 7 พฤษภาคม 2562



สถานี 110501T น้ำแม่วงก์ที่บ้านคลองสาตี ต.ลาดยาว อ.ลาดยาว จ.นครสวรรค์ ระดับน้ำ 62.00 ม.รทก.

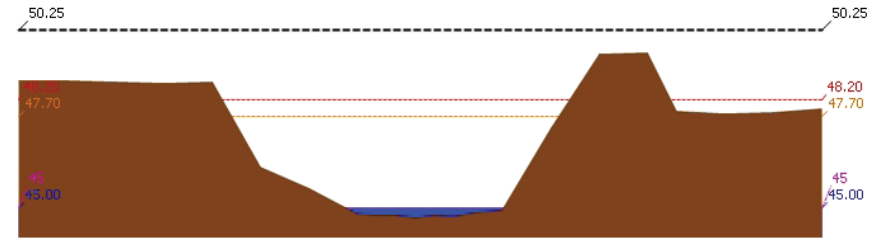


สถานี 110301T คลองโพธิ์ที่บ้านคลองบ่วงสามัคคี ต.ปางสวรรค์ อ.ชุมตาบง จ.นครสวรรค์ ระดับน้ำ 124.00 ม.รทก.

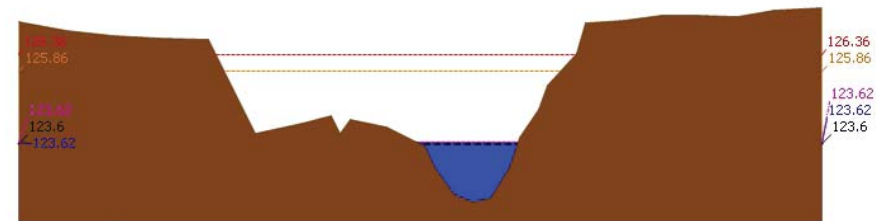


สถานี 110302T คลองท่าข้ามที่บ้านท่าข้าม ต.หัวนาค้อ อ.ลาดยาว จ.นครสวรรค์ ระดับน้ำ 73.83 ม.รทก.


รายงานสถานการณ์น้ำลุ่มน้ำสะแกกรัง วันที่ 7 พฤษภาคม 2562



สถานี 110303T คลองโพธิ์ที่บ้านทุ่งสงบ ต.ไผ่เขียว อ.สว่างอารมณ์ จ.อุทัยธานี ระดับน้ำ 45.00 ม.รทก.



สถานี 110401T หัวขั้วหินเสลาที่บ้านบึงอ้ายเจียม ต.ระบำ อ.ลานสัก จ.อุทัยธานี ระดับน้ำ 123.62 ม.รทก.



สถานี 110402T หัวขั้วหินเสลาที่บ้านนาไร่เดี่ยว ต.ลานสัก อ.ลานสัก จ.อุทัยธานี ระดับน้ำ 103.00 ม.รทก.



# โครงการพัฒนาระบบพยากรณ์และเตือนภัยทรัพยากรน้ำ

ศูนย์ป้องกันวิกฤติน้ำ กรมทรัพยากรน้ำ กระทรวงทรัพยากรธรรมชาติและสิ่งแวดล้อม

180 ถนนพระรามที่ 6 ซอย 34 แขวงสามเสนใน เขตพญาไท กรุงเทพมหานคร 10400 โทรศัพท์ 0 2271 6000

http://tele-pwps.dwr.go.th



# โครงการพัฒนาระบบพยากรณ์และเตือนภัยทรัพยากรน้ำ

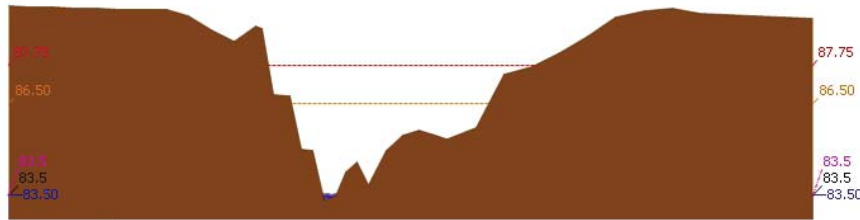
ศูนย์ป้องกันวิกฤติน้ำ กรมทรัพยากรน้ำ กระทรวงทรัพยากรธรรมชาติและสิ่งแวดล้อม

180 ถนนพระรามที่ 6 ซอย 34 แขวงสามเสนใน เขตพญาไท กรุงเทพมหานคร 10400 โทรศัพท์ 0 2271 6000

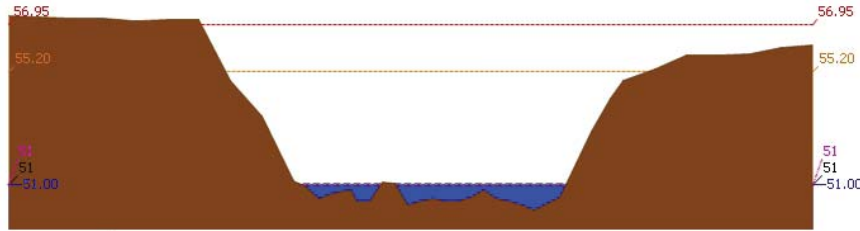
http://tele-pwps.dwr.go.th




รายงานสถานการณ์น้ำลุ่มน้ำสะแกกรัง วันที่ 7 พฤษภาคม 2562



▲ ระดับปัจจุบัน --- ระดับวิกฤติ --- ระดับเฝ้าระวัง --- เมื่อวาน 7:00 น. --- คาดการณ์ล่วงหน้า 1 วัน  
สถานี 110403T หัวขั้วเสาที่บ้านดินแดง ต.ประจักษ์ อ.ลานสัก จ.อุทัยธานี ระดับน้ำ 83.50 ม.รทก.

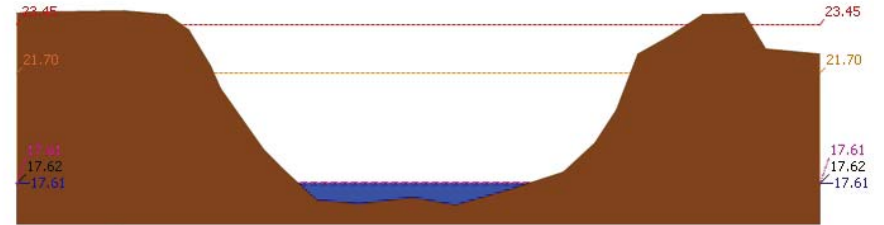


▲ ระดับปัจจุบัน --- ระดับวิกฤติ --- ระดับเฝ้าระวัง --- เมื่อวาน 7:00 น. --- คาดการณ์ล่วงหน้า 1 วัน  
สถานี 110502T หัวขั้ววังม้าที่บ้านหนองเตย ต.มาบแก อ.ลาดยาว จ.นครสวรรค์ ระดับน้ำ 51.00 ม.รทก.



▲ ระดับปัจจุบัน --- ระดับวิกฤติ --- ระดับเฝ้าระวัง --- เมื่อวาน 7:00 น. --- คาดการณ์ล่วงหน้า 1 วัน  
สถานี 110503T แม่น้ำตากแดดที่บ้านหนองชาลาขย ต.หนองหลวง อ.สว่างอารมณ์ จ.อุทัยธานี ระดับน้ำ 27.50 ม.รทก.

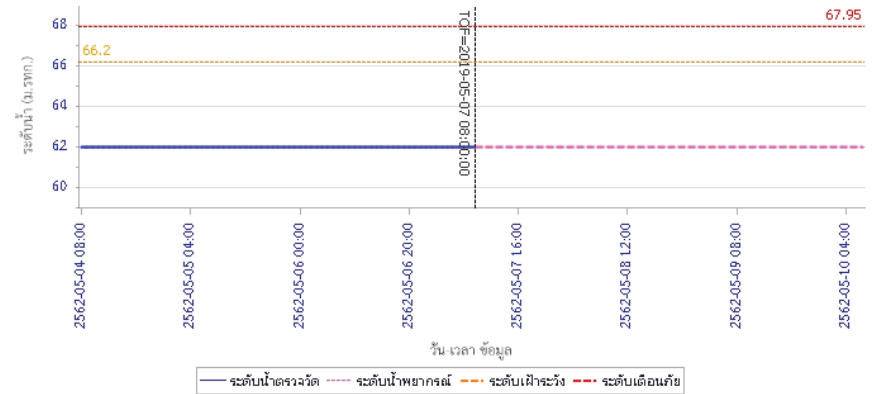
รายงานสถานการณ์น้ำลุ่มน้ำสะแกกรัง วันที่ 7 พฤษภาคม 2562



▲ ระดับปัจจุบัน --- ระดับวิกฤติ --- ระดับเฝ้าระวัง --- เมื่อวาน 7:00 น. --- คาดการณ์ล่วงหน้า 1 วัน  
สถานี 110504T แม่น้ำตากแดดที่บ้านบุญลือ ต.เนินแจง อ.เมืองอุทัยธานี จ.อุทัยธานี ระดับน้ำ 17.61 ม.รทก.

## 4) ผลการวิเคราะห์สถานการณ์น้ำ

ผลการคำนวณระดับน้ำ สถานี 110501T น้ำแม่วังที่บ้านคลองสาสี ต.ลาดยาว อ.ลาดยาว จ.นครสวรรค์







# โครงการพัฒนาระบบพยากรณ์และเตือนภัยทรัพยากรน้ำ

ศูนย์ป้องกันวิกฤติน้ำ กรมทรัพยากรน้ำ กระทรวงทรัพยากรธรรมชาติและสิ่งแวดล้อม

180 ถนนพระรามที่ 6 ซอย 34 แขวงสามเสนใน เขตพญาไท กรุงเทพมหานคร 10400 โทรศัพท์ 0 2271 6000

http://tele-pwps.dwr.go.th



# โครงการพัฒนาระบบพยากรณ์และเตือนภัยทรัพยากรน้ำ

ศูนย์ป้องกันวิกฤติน้ำ กรมทรัพยากรน้ำ กระทรวงทรัพยากรธรรมชาติและสิ่งแวดล้อม

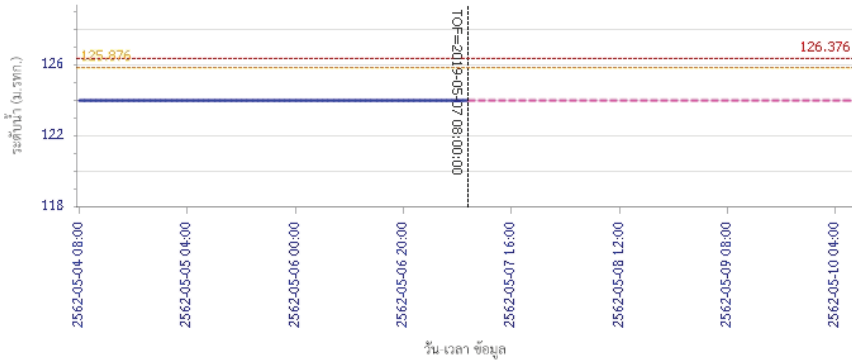
180 ถนนพระรามที่ 6 ซอย 34 แขวงสามเสนใน เขตพญาไท กรุงเทพมหานคร 10400 โทรศัพท์ 0 2271 6000

http://tele-pwps.dwr.go.th



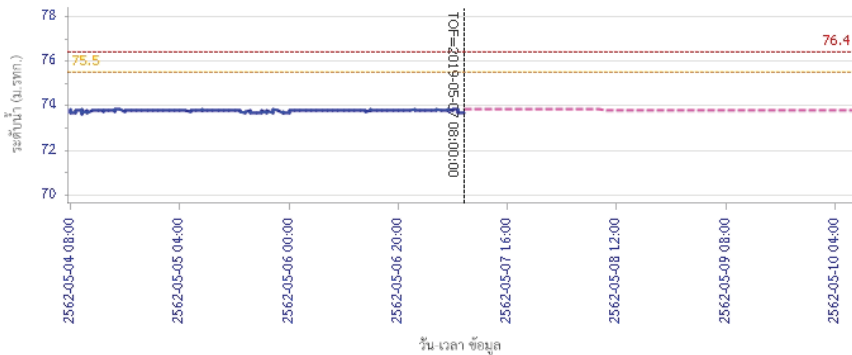
## รายงานสถานการณ์น้ำลุ่มน้ำสะแกกรัง วันที่ 7 พฤษภาคม 2562

ผลการคำนวณระดับน้ำ สถานี 110301T คลองโพธิ์ที่ปากคลองปางสามัคคี ต.ปางสวรรค์ อ.ชุมตาบง จ.นครสวรรค์



— ระดับน้ำตรวจวัด 
 - - - ระดับน้ำพยากรณ์ 
 - - - ระดับน้ำระวัง 
 - - - ระดับเตือนภัย

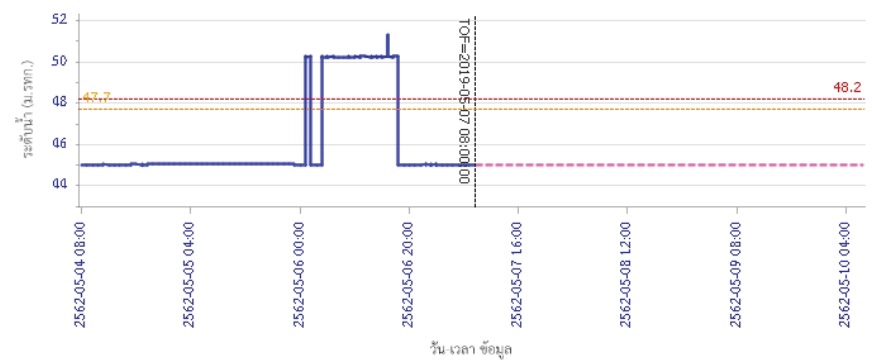
ผลการคำนวณระดับน้ำ สถานี 110302T คลองท่าข้ามที่บ้านท่าข้าม ต.หัวน้ำหอม อ.ลาดยาว จ.นครสวรรค์



— ระดับน้ำตรวจวัด 
 - - - ระดับน้ำพยากรณ์ 
 - - - ระดับน้ำระวัง 
 - - - ระดับเตือนภัย

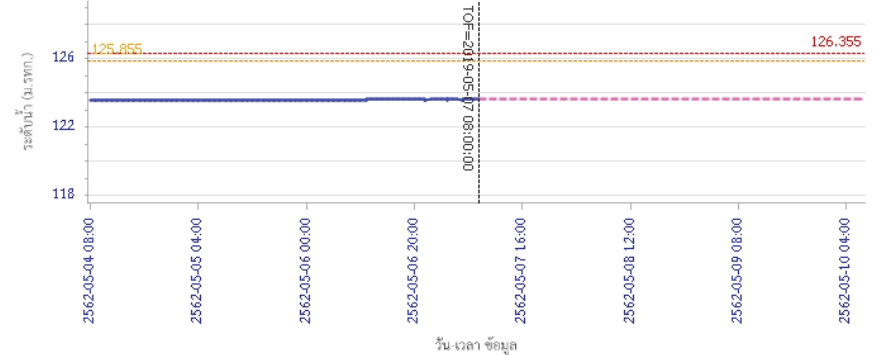
## รายงานสถานการณ์น้ำลุ่มน้ำสะแกกรัง วันที่ 7 พฤษภาคม 2562

ผลการคำนวณระดับน้ำ สถานี 110303T คลองโพธิ์ที่ป่าทุ่งสง ต.ไผ่เขียว อ.สว่างอารมณ์ จ.อุทัยธานี



— ระดับน้ำตรวจวัด 
 - - - ระดับน้ำพยากรณ์ 
 - - - ระดับน้ำระวัง 
 - - - ระดับเตือนภัย

ผลการคำนวณระดับน้ำ สถานี 110401T ห้วยทับเสลาที่บ้านบุ่งไถย์เจียม ต.ระบำ อ.ลานสัก จ.อุทัยธานี



— ระดับน้ำตรวจวัด 
 - - - ระดับน้ำพยากรณ์ 
 - - - ระดับน้ำระวัง 
 - - - ระดับเตือนภัย



# โครงการพัฒนาระบบพยากรณ์และเตือนภัยทรัพยากรน้ำ

ศูนย์ป้องกันวิกฤติน้ำ กรมทรัพยากรน้ำ กระทรวงทรัพยากรธรรมชาติและสิ่งแวดล้อม

180 ถนนพระรามที่ 6 ซอย 34 แขวงสามเสนใน เขตพญาไท กรุงเทพมหานคร 10400 โทรศัพท์ 0 2271 6000

http://tele-pwps.dwr.go.th



# โครงการพัฒนาระบบพยากรณ์และเตือนภัยทรัพยากรน้ำ

ศูนย์ป้องกันวิกฤติน้ำ กรมทรัพยากรน้ำ กระทรวงทรัพยากรธรรมชาติและสิ่งแวดล้อม

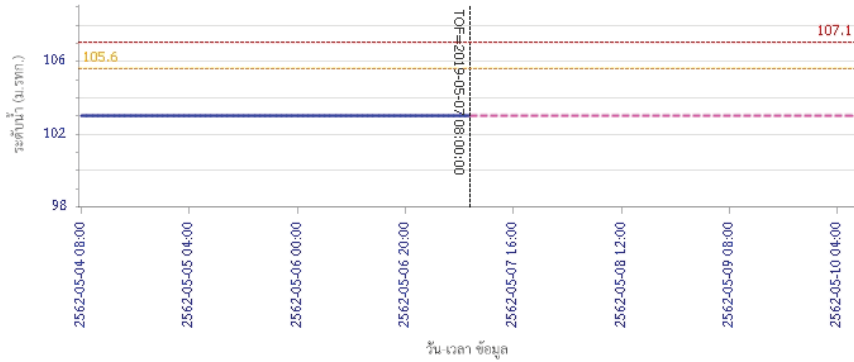
180 ถนนพระรามที่ 6 ซอย 34 แขวงสามเสนใน เขตพญาไท กรุงเทพมหานคร 10400 โทรศัพท์ 0 2271 6000

http://tele-pwps.dwr.go.th

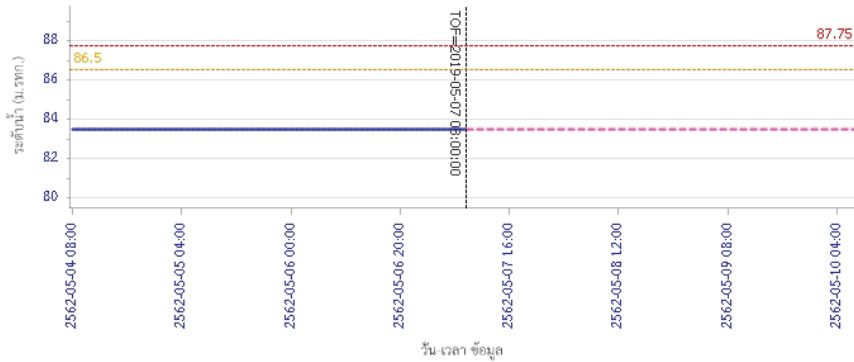


## รายงานสถานการณ์น้ำลุ่มน้ำสะแกกรัง วันที่ 7 พฤษภาคม 2562

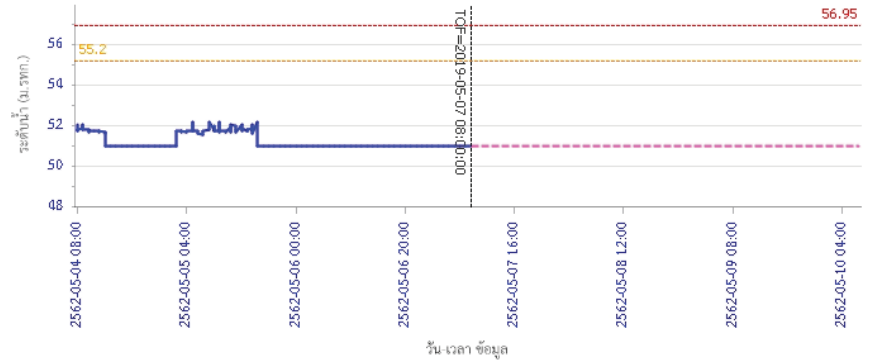
ผลการคำนวณระดับน้ำ สถานี 110402T ห้วยทับเสลาที่บ้านนาไร่เดียว ต.ลานสัก อ.ลานสัก จ.อุทัยธานี



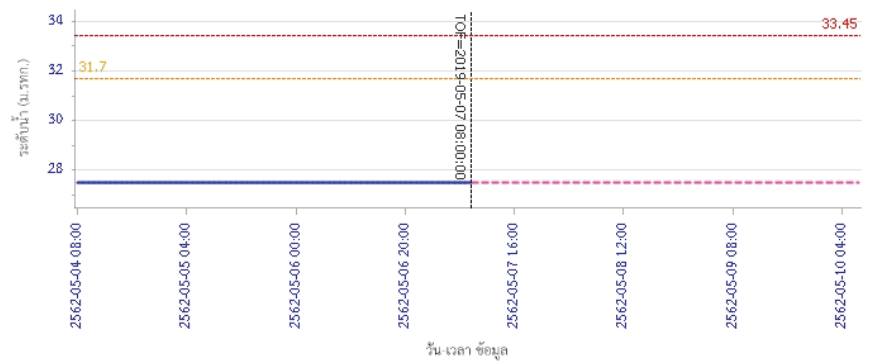
ผลการคำนวณระดับน้ำ สถานี 110403T ห้วยทับเสลาที่บ้านดินแดง ต.ประจักษ์ อ.ลานสัก จ.อุทัยธานี



ผลการคำนวณระดับน้ำ สถานี 110502T ห้วยวังมาที่บ้านหนองเคย ต.มาบแก อ.ลาดยาว จ.นครสวรรค์



ผลการคำนวณระดับน้ำ สถานี 110503T แม่น้ำตากแดดที่บ้านหนองขาลาย ต.หนองหลวง อ.สว่างอารมณ์ จ.อุทัยธานี





# โครงการพัฒนาระบบพยากรณ์และเตือนภัยทรัพยากรน้ำ

ศูนย์ป้องกันวิกฤติน้ำ กรมทรัพยากรน้ำ กระทรวงทรัพยากรธรรมชาติและสิ่งแวดล้อม

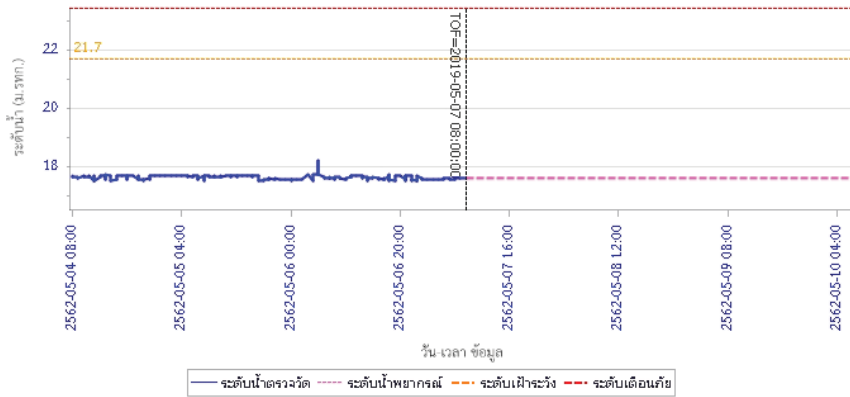
180 ถนนพระรามที่ 6 ซอย 34 แขวงสามเสนใน เขตพญาไท กรุงเทพมหานคร 10400 โทรศัพท์ 0 2271 6000

<http://tele-pwps.dwr.go.th>



## รายงานสถานการณ์น้ำลุ่มน้ำสะแกกรัง วันที่ 7 พฤษภาคม 2562

ผลการคำนวณระดับน้ำ สถานี 110504T แม่น้ำสายแคดที่บ้านบุญลือ ต.เนินแจง อ.เมืองอุทัยธานี จ.อุทัยธานี



### 5) สรุปสถานการณ์น้ำ

สถานการณ์ในลุ่มน้ำสะแกกรัง อยู่ในภาวะปกติ



# โครงการพัฒนาระบบพยากรณ์และเตือนภัยทรัพยากรน้ำ

ศูนย์ป้องกันวิกฤติน้ำ กรมทรัพยากรน้ำ กระทรวงทรัพยากรธรรมชาติและสิ่งแวดล้อม

180 ถนนพระรามที่ 6 ซอย 34 แขวงสามเสนใน เขตพญาไท กรุงเทพมหานคร 10400 โทรศัพท์ 0 2271 6000

http://tele-pwps.dwr.go.th



# โครงการพัฒนาระบบพยากรณ์และเตือนภัยทรัพยากรน้ำ

ศูนย์ป้องกันวิกฤติน้ำ กรมทรัพยากรน้ำ กระทรวงทรัพยากรธรรมชาติและสิ่งแวดล้อม

180 ถนนพระรามที่ 6 ซอย 34 แขวงสามเสนใน เขตพญาไท กรุงเทพมหานคร 10400 โทรศัพท์ 0 2271 6000

http://tele-pwps.dwr.go.th



## รายงานสถานการณ์น้ำลุ่มน้ำป่าสัก วันที่ 7 พฤษภาคม 2562

### 1) สภาพภูมิอากาศ (ที่มา : กรมอุตุนิยมวิทยา)

#### ลักษณะอากาศทั่วไป

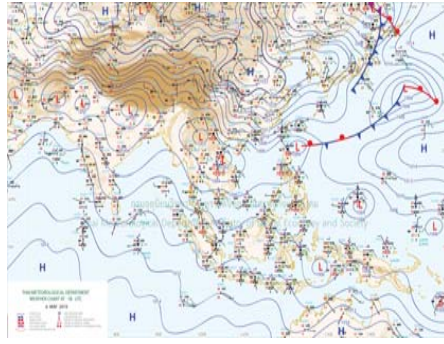
พยากรณ์อากาศ 24 ชั่วโมงข้างหน้า ประเทศไทยตอนบนจะมีฝนฟ้าคะนองและลมกระโชกแรง บริเวณภาคเหนือ ภาคตะวันออกเฉียงเหนือ ภาคกลาง และภาคตะวันออก ขอให้ประชาชนบริเวณดังกล่าวระวังอันตรายจากฝนฟ้าคะนอง ลมกระโชกแรง รวมถึงฟ้าผ่า ควรอยู่ห่างจากต้นไม้ใหญ่ สิ่งปลูกสร้าง และป้ายโฆษณาที่ไม่แข็งแรง สำหรับภาคใต้ยังคงมีฝนฟ้าคะนองกับมีฝนตกหนักบางแห่ง ส่วนทะเลอันดามันมีคลื่นสูง 2-3 เมตร ขอให้ชาวเรือบริเวณดังกล่าวเดินเรือด้วยความระมัดระวังและเรือเล็กบริเวณทะเลอันดามันควรงดออกจากฝั่งในช่วงวันที่ 6-9 พ.ค. 62

#### สภาพอากาศภาคกลาง ( เวลา 06:00 น.วันนี้ - 06:00 น.วันพรุ่งนี้ )

อากาศร้อน โดยมีฝนฟ้าคะนองกับลมกระโชกแรง ร้อยละ 20 ของพื้นที่ ส่วนมากบริเวณจังหวัดนครสวรรค์ อุทัยธานี กาญจนบุรี และราชบุรี อุณหภูมิต่ำสุด 25-27 องศาเซลเซียส อุณหภูมิสูงสุด 37-39 องศาเซลเซียส ลมใต้ ความเร็ว 10-30 กม./ชม.



ภาพถ่ายดาวเทียม



แผนที่อากาศ

### 2) สรุปสถานการณ์ฝน

สรุปสถานการณ์น้ำในพื้นที่ลุ่มน้ำป่าสัก จากข้อมูลตรวจวัดปริมาณน้ำฝนของสถานีโทรมาตร โครงการพัฒนาระบบพยากรณ์และเตือนภัยทรัพยากรน้ำ กรมทรัพยากรน้ำ สสม 24 ชั่วโมง ระหว่างวันที่ 06 พฤษภาคม 2562 เวลา 07:00 น. ถึง วันที่ 07 พฤษภาคม 2562 เวลา 07:00 น. และข้อมูลคาดการณ์ปริมาณน้ำฝนสะสม จากการประมวลผลข้อมูลภาพ NWP-WRF Model กรมอุตุนิยมวิทยา ดังแสดงในตาราง

| สถานีโทรมาตร                     | ที่ตั้ง                         | ปริมาณฝนตรวจวัดสะสม (ม.ม.) |       |          | ปริมาณฝนสะสมคาดการณ์ล่วงหน้า (ม.ม.) |          |        |
|----------------------------------|---------------------------------|----------------------------|-------|----------|-------------------------------------|----------|--------|
|                                  |                                 | 3 วัน                      | 2 วัน | เมื่อวาน | วันนี้                              | พรุ่งนี้ | 3 วัน  |
| 120401T โรงเรียนบ้านลำปำสักมูล   | ต.ตมุลเหล็ก อ.เมือง จ.เพชรบูรณ์ | 0.50                       | 0.00  | 0.00     | 36.42                               | 57.50    | 57.50  |
| 120701T บ้านสำราญ                | ต.กุดตาเพชร อ.ลำสนธิ จ.ลพบุรี   | 4.00                       | 0.00  | 0.00     | 53.59                               | 100.67   | 100.67 |
| 120601T โรงเรียนบ้านหนองมะค่า    | ต.หนองมะค่า อ.โคกเจริญ จ.ลพบุรี | 15.00                      | 0.00  | 0.00     | 8.75                                | 38.00    | 38.00  |
| 120108T รพ.สต.บ้านทับกัก         | ต.อีปุ่น อ.ด่านซ้าย จ.เลย       | 39.50                      | 0.00  | 0.00     | 71.78                               | 100.34   | 100.34 |
| 120501T โรงเรียนบ้านสันเจริญ     | ต.ทาดวง อ.หนองไผ่ จ.เพชรบูรณ์   | 2.00                       | 0.00  | 0.00     | 31.31                               | 53.59    | 53.59  |
| 120802T โรงเรียนซอย12 สาย 4 ซ้าย | ต.ดีลัง อ.พัฒนานิคม จ.ลพบุรี    | 0.00                       | 0.00  | 0.00     | 8.84                                | 15.54    | 15.54  |

## รายงานสถานการณ์น้ำลุ่มน้ำป่าสัก วันที่ 7 พฤษภาคม 2562

| สถานีโทรมาตร                       | ที่ตั้ง                               | ปริมาณฝนตรวจวัดสะสม (ม.ม.) |       |          | ปริมาณฝนสะสมคาดการณ์ล่วงหน้า (ม.ม.) |          |        |
|------------------------------------|---------------------------------------|----------------------------|-------|----------|-------------------------------------|----------|--------|
|                                    |                                       | 3 วัน                      | 2 วัน | เมื่อวาน | วันนี้                              | พรุ่งนี้ | 3 วัน  |
| 120502T อบต.บึงกระจับ              | ต.บึงกระจับ อ.วิเชียรบุรี จ.เพชรบูรณ์ | 1.50                       | 0.00  | 0.00     | 31.31                               | 53.59    | 53.59  |
| 120702T ลำสนธิที่บ้านท่ายาง        | ต.หนองไผ่ อ.ชัยบาดาล จ.ลพบุรี         | 3.00                       | 3.00  | 0.50     | 53.59                               | 100.67   | 100.67 |
| 120901T ห้วยมวกเหล็กที่ อ.มวกเหล็ก | ต.มวกเหล็ก อ.มวกเหล็ก จ.สระบุรี       | 0.00                       | 0.00  | 0.00     | 3.57                                | 18.34    | 18.34  |

\*\*หมายเหตุ : ปริมาณฝนสะสมคาดการณ์ ได้จากการประมวลผลและคำนวณข้อมูลภาพจาก NWP-WRF Model กรมอุตุนิยมวิทยา\*\*

### 3) สรุประดับน้ำรายวัน

สรุปสถานการณ์น้ำในพื้นที่ลุ่มน้ำป่าสัก จากข้อมูลตรวจวัดระดับน้ำของสถานีโทรมาตรโครงการพัฒนาระบบพยากรณ์และเตือนภัยทรัพยากรน้ำ กรมทรัพยากรน้ำ ณ เวลา 07:00 น. ของวันที่ 07 พฤษภาคม 2562 และข้อมูลระดับน้ำคาดการณ์จากแบบจำลองทางคณิตศาสตร์ ดังแสดงในตาราง

| สถานีโทรมาตร                             | ที่ตั้ง                           | ระดับเตือนภัย | ระดับน้ำตรวจวัด (ม.รทก) |        | ระดับน้ำคาดการณ์ล่วงหน้า |        |        |         |
|--|-----------------------------------|---------------|-------------------------|--------|--------------------------|--------|--------|---------|
|  |                                   |               | เมื่อวาน                | วันนี้ | 1 วัน                    | 2 วัน  | 3 วัน  | แนวโน้ม |
| 120107T แม่น้ำป่าสักที่ อ.เมืองเพชรบูรณ์ | ต.นาป่า อ.เมือง จ.เพชรบูรณ์       | 113.4         | 110.84                  | 110.72 | 110.72                   | 110.72 | 110.72 | คงที่   |
| 120106T แม่น้ำป่าสักที่ อ.เสนาไห้        | ต.ศาลาไทย อ.เสนาไห้ จ.สระบุรี     | 10.6          | 6.52                    | 6.40   | 6.40                     | 6.40   | 6.40   | คงที่   |
| 120205T แม่น้ำป่าสักที่บ้านอุมะหาด       | ต.ศิลา อ.หล่มเก่า จ.เพชรบูรณ์     | 215.8         | 211.34                  | 211.33 | 211.33                   | 211.33 | 211.33 | คงที่   |
| 120109T แม่น้ำป่าสักที่ อ.แก่งคอย        | ต.แก่งคอย อ.แก่งคอย จ.สระบุรี     | 14.6          | 7.44                    | 7.44   | 7.44                     | 7.43   | 7.43   | คงที่   |
| 120110T แม่น้ำป่าสักที่บ้านวังโปลัด      | ต.วังโปลัด อ.หนองไผ่ จ.เพชรบูรณ์  | 92.5          | 85.10                   | 85.10  | 85.10                    | 85.10  | 85.09  | คงที่   |
| 120304T ห้วยน้ำพุที่บ้านกกกบะบาก         | ต.โป่ง อ.ด่านซ้าย จ.เลย           | 305           | 301.47                  | 301.40 | 301.40                   | 301.40 | 301.40 | คงที่   |
| 120111T แม่น้ำป่าสักที่บ้านจางวาง        | ต.ลานป่า อ.หล่มสัก จ.เพชรบูรณ์    | 132.7         | 129.35                  | 129.35 | 129.35                   | 129.34 | 129.34 | คงที่   |
| 120305T ห้วยน้ำพุที่ อ.หล่มเก่า          | ต.หล่มเก่า อ.หล่มเก่า จ.เพชรบูรณ์ | 158.1         | 154.71                  | 154.72 | 154.72                   | 154.72 | 154.72 | คงที่   |
| 120112T แม่น้ำป่าสักที่บ้านหนองแหวน      | ต.วังมะข่อ อ.เมือง จ.เพชรบูรณ์    | 100.3         | 93.43                   | 93.43  | 93.43                    | 93.43  | 93.42  | คงที่   |
| 120113T แม่น้ำป่าสักที่บ้านเขาค้าง       | ต.คลองกระจ้ง อ.ศรีเทพ จ.เพชรบูรณ์ | 52.9          | 47.86                   | 47.84  | 47.84                    | 47.84  | 47.84  | คงที่   |
| 120702T ลำสนธิที่บ้านท่ายาง              | ต.หนองไผ่ อ.ชัยบาดาล จ.ลพบุรี     | 53            | 48.50                   | 48.50  | 48.50                    | 48.50  | 48.50  | คงที่   |
| 120105T แม่น้ำป่าสักที่บ้านวังมเหศวร     | ต.ท้าวอู่ญ อ.หล่มสัก จ.เพชรบูรณ์  | 160.9         | 155.87                  | 155.87 | 155.87                   | 155.87 | 155.87 | คงที่   |
| 120901T ห้วยมวกเหล็กที่ อ.มวกเหล็ก       | ต.มวกเหล็ก อ.มวกเหล็ก จ.สระบุรี   | 192.6         | 188.73                  | 188.73 | 188.73                   | 188.73 | 188.73 | คงที่   |

### 3.1) ระดับน้ำในลำน้ำ





# โครงการพัฒนาระบบพยากรณ์และเตือนภัยทรัพยากรน้ำ

ศูนย์ป้องกันวิกฤติน้ำ กรมทรัพยากรน้ำ กระทรวงทรัพยากรธรรมชาติและสิ่งแวดล้อม

180 ถนนพระรามที่ 6 ซอย 34 แขวงสามเสนใน เขตพญาไท กรุงเทพมหานคร 10400 โทรศัพท์ 0 2271 6000

<http://tele-pwps.dwr.go.th>



# โครงการพัฒนาระบบพยากรณ์และเตือนภัยทรัพยากรน้ำ

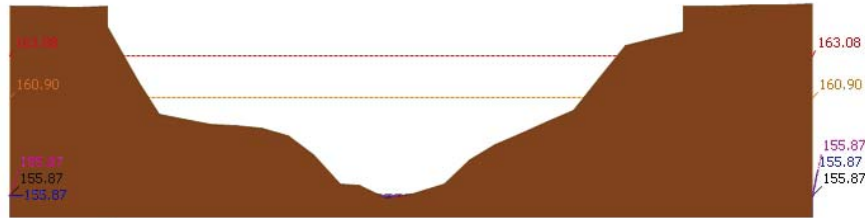
ศูนย์ป้องกันวิกฤติน้ำ กรมทรัพยากรน้ำ กระทรวงทรัพยากรธรรมชาติและสิ่งแวดล้อม

180 ถนนพระรามที่ 6 ซอย 34 แขวงสามเสนใน เขตพญาไท กรุงเทพมหานคร 10400 โทรศัพท์ 0 2271 6000

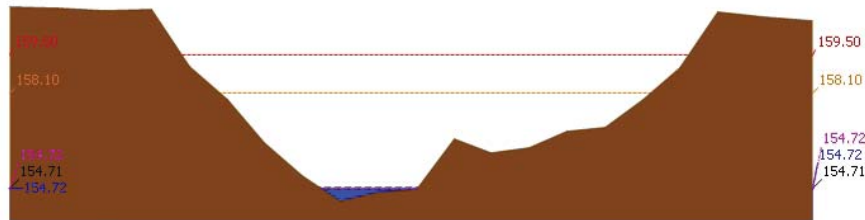
<http://tele-pwps.dwr.go.th>



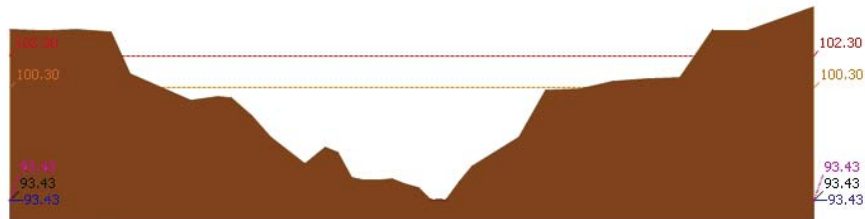
รายงานสถานการณ์น้ำแม่น้ำป่าสัก วันที่ 7 พฤษภาคม 2562



สถานี 120105T แม่น้ำป่าสักที่บ้านวังมณี อ.ท่าอิฐ จ.เพชรบูรณ์ ระดับน้ำ 155.87 ม.รทก.

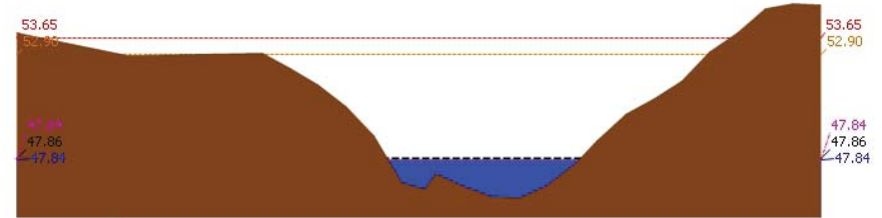


สถานี 120305T ฝายน้ำตื้นที่ อ.หล่มเก่า จ.เพชรบูรณ์ ระดับน้ำ 154.72 ม.รทก.

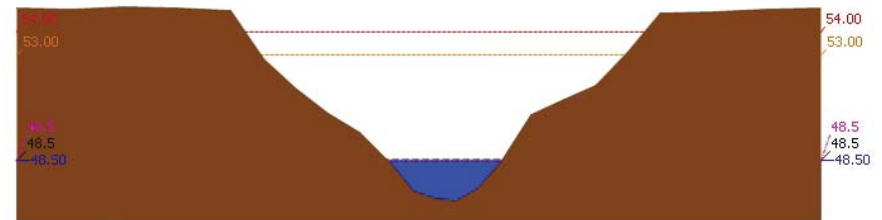


สถานี 120112T แม่น้ำป่าสักที่บ้านหนองแหวน อ.วังมะขาม อ.เมือง จ.เพชรบูรณ์ ระดับน้ำ 93.43 ม.รทก.

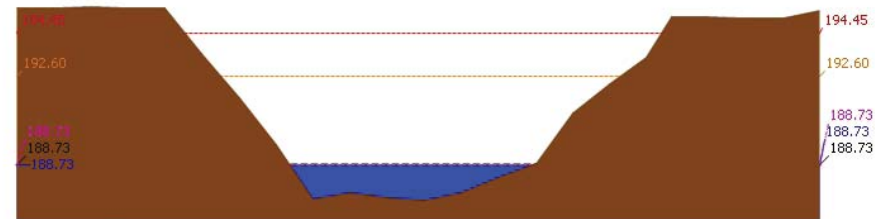
รายงานสถานการณ์น้ำแม่น้ำป่าสัก วันที่ 7 พฤษภาคม 2562



สถานี 120113T แม่น้ำป่าสักที่บ้านเขาค้าง อ.คลองกระดังง์ อ.ศรีเทพ จ.เพชรบูรณ์ ระดับน้ำ 47.84 ม.รทก.



สถานี 120702T ลำสนธิที่บ้านท่ายาว อ.หนองไผ่ อ.ชัยบาดาล จ.ลพบุรี ระดับน้ำ 48.50 ม.รทก.



สถานี 120901T ฝายบวกเหล็กที่ อ.บวกเหล็ก อ.บวกเหล็ก อ.บวกเหล็ก จ.สระบุรี ระดับน้ำ 188.73 ม.รทก.



# โครงการพัฒนาระบบพยากรณ์และเตือนภัยทรัพยากรน้ำ

ศูนย์ป้องกันวิกฤติน้ำ กรมทรัพยากรน้ำ กระทรวงทรัพยากรธรรมชาติและสิ่งแวดล้อม

180 ถนนพระรามที่ 6 ซอย 34 แขวงสามเสนใน เขตพญาไท กรุงเทพมหานคร 10400 โทรศัพท์ 0 2271 6000

<http://tele-pwps.dwr.go.th>



# โครงการพัฒนาระบบพยากรณ์และเตือนภัยทรัพยากรน้ำ

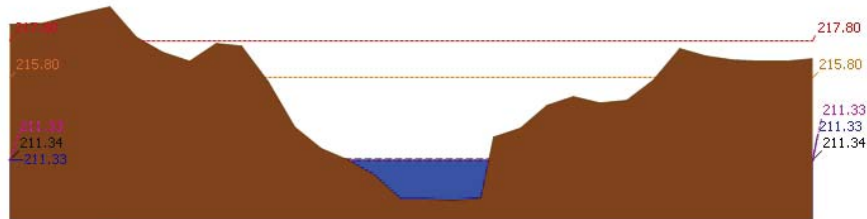
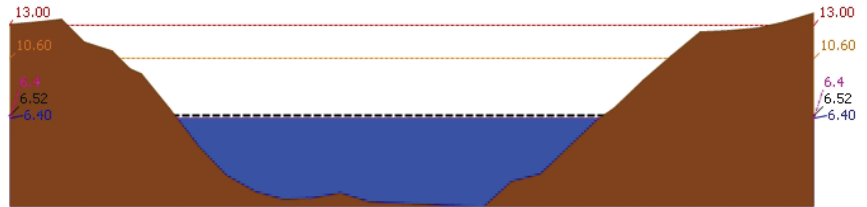
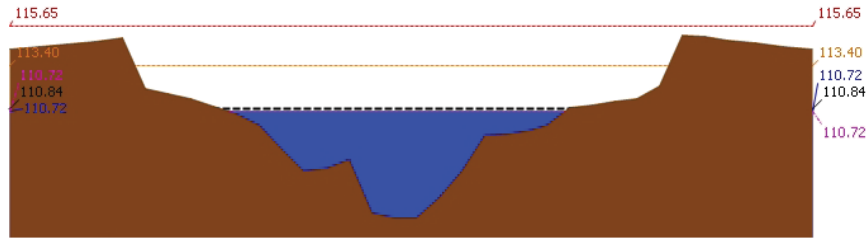
ศูนย์ป้องกันวิกฤติน้ำ กรมทรัพยากรน้ำ กระทรวงทรัพยากรธรรมชาติและสิ่งแวดล้อม

180 ถนนพระรามที่ 6 ซอย 34 แขวงสามเสนใน เขตพญาไท กรุงเทพมหานคร 10400 โทรศัพท์ 0 2271 6000

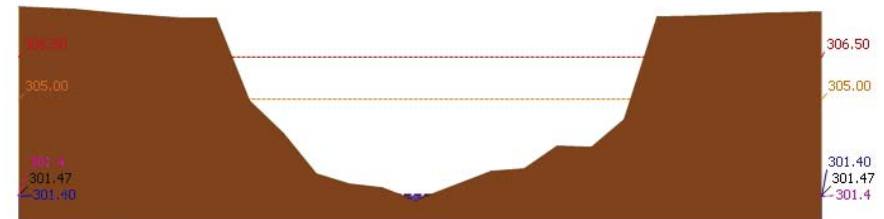
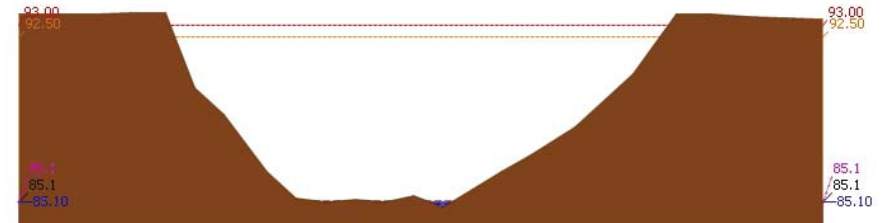
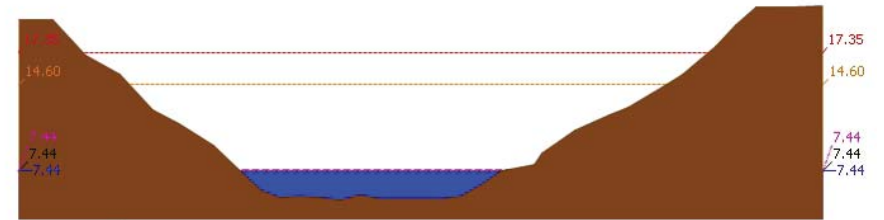
<http://tele-pwps.dwr.go.th>



รายงานสถานการณ์น้ำลุ่มน้ำป่าสัก วันที่ 7 พฤษภาคม 2562



รายงานสถานการณ์น้ำลุ่มน้ำป่าสัก วันที่ 7 พฤษภาคม 2562





# โครงการพัฒนาระบบพยากรณ์และเตือนภัยทรัพยากรน้ำ

ศูนย์ป้องกันวิกฤติน้ำ กรมทรัพยากรน้ำ กระทรวงทรัพยากรธรรมชาติและสิ่งแวดล้อม

180 ถนนพระรามที่ 6 ซอย 34 แขวงสามเสนใน เขตพญาไท กรุงเทพมหานคร 10400 โทรศัพท์ 0 2271 6000

http://tele-pwps.dwr.go.th



# โครงการพัฒนาระบบพยากรณ์และเตือนภัยทรัพยากรน้ำ

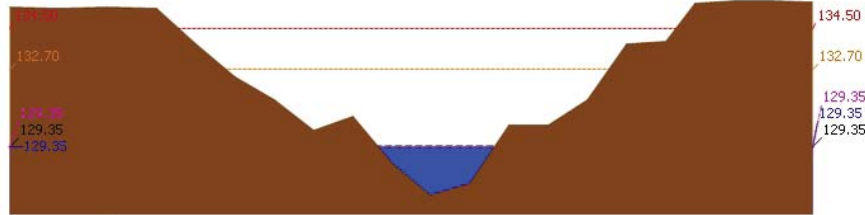
ศูนย์ป้องกันวิกฤติน้ำ กรมทรัพยากรน้ำ กระทรวงทรัพยากรธรรมชาติและสิ่งแวดล้อม

180 ถนนพระรามที่ 6 ซอย 34 แขวงสามเสนใน เขตพญาไท กรุงเทพมหานคร 10400 โทรศัพท์ 0 2271 6000

http://tele-pwps.dwr.go.th



## รายงานสถานการณ์น้ำลุ่มน้ำป่าสัก วันที่ 7 พฤษภาคม 2562



▲ ระดับปัจจุบัน --- ระดับวิกฤติ --- ระดับเฝ้าระวัง --- เมื่อวาน 7:00 น. --- คาดการณ์ล่วงหน้า 1 วัน  
สถานี 120111T แม่น้ำป่าสักที่บ้านจางวาง ต.ลานป่า อ.หล่มสัก จ.เพชรบูรณ์ ระดับน้ำ 129.35 ม.รทก.

### 3.2) ภาพสถานการณ์น้ำจากกล้อง CCTV



แม่น้ำป่าสักที่บ้านจางวาง ต.ลานป่า อ.หล่มสัก จ.เพชรบูรณ์



แม่น้ำป่าสักที่ อ.เมืองเพชรบูรณ์ ต.นาป่า อ.เมือง จ.เพชรบูรณ์



แม่น้ำป่าสักที่ อ.แก่งคอย ต.แก่งคอย อ.แก่งคอย จ.สระบุรี

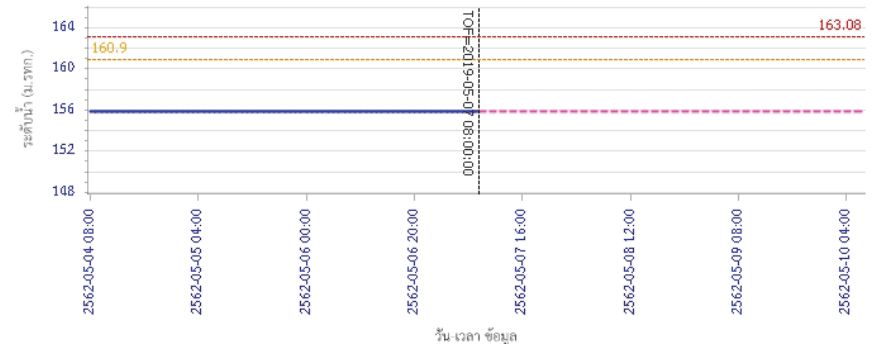


แม่น้ำป่าสักที่ อ.เสาไห้ ต.ศาลาไทย อ.เสาไห้ จ.สระบุรี

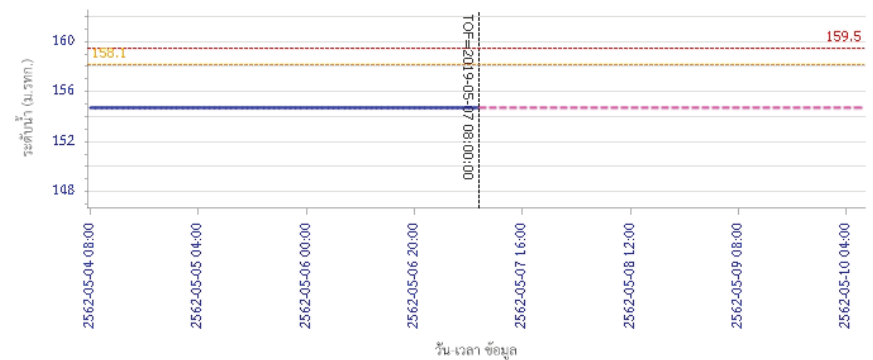
### 4) ผลการวิเคราะห์สถานการณ์น้ำ

## รายงานสถานการณ์น้ำลุ่มน้ำป่าสัก วันที่ 7 พฤษภาคม 2562

ผลการคำนวณระดับน้ำ สถานี 120105T แม่น้ำป่าสักที่บ้านวังมอเหนือ ต.ท่าอิฐปยุ อ.หล่มสัก จ.เพชรบูรณ์



วัน เวลา ข้อมูล  
--- ระดับน้ำตรวจวัด --- ระดับน้ำพยากรณ์ --- ระดับเฝ้าระวัง --- ระดับเตือนภัย  
ผลการคำนวณระดับน้ำ สถานี 120305T ฝายน้ำล้นที่ อ.หล่มเก่า ต.หล่มเก่า อ.หล่มเก่า จ.เพชรบูรณ์



วัน เวลา ข้อมูล  
--- ระดับน้ำตรวจวัด --- ระดับน้ำพยากรณ์ --- ระดับเฝ้าระวัง --- ระดับเตือนภัย



# โครงการพัฒนาระบบพยากรณ์และเตือนภัยทรัพยากรน้ำ

ศูนย์ป้องกันวิกฤติน้ำ กรมทรัพยากรน้ำ กระทรวงทรัพยากรธรรมชาติและสิ่งแวดล้อม

180 ถนนพระรามที่ 6 ซอย 34 แขวงสามเสนใน เขตพญาไท กรุงเทพมหานคร 10400 โทรศัพท์ 0 2271 6000

http://tele-pwps.dwr.go.th



# โครงการพัฒนาระบบพยากรณ์และเตือนภัยทรัพยากรน้ำ

ศูนย์ป้องกันวิกฤติน้ำ กรมทรัพยากรน้ำ กระทรวงทรัพยากรธรรมชาติและสิ่งแวดล้อม

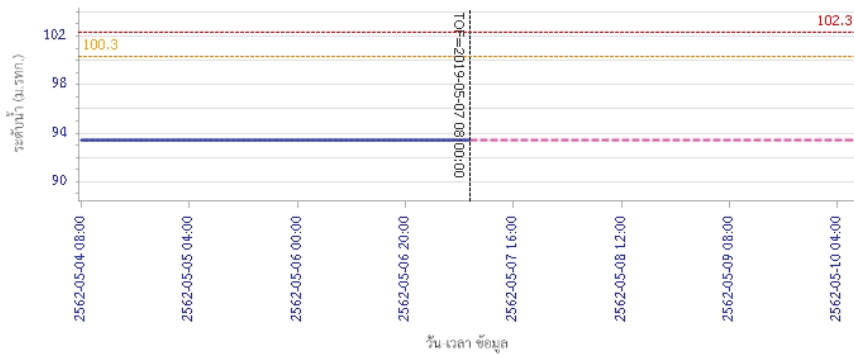
180 ถนนพระรามที่ 6 ซอย 34 แขวงสามเสนใน เขตพญาไท กรุงเทพมหานคร 10400 โทรศัพท์ 0 2271 6000

http://tele-pwps.dwr.go.th

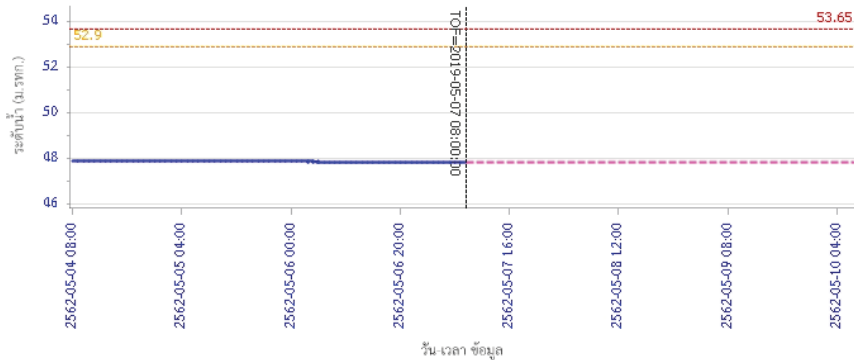


## รายงานสถานการณ์น้ำลุ่มน้ำป่าสัก วันที่ 7 พฤษภาคม 2562


ผลการคำนวณระดับน้ำ สถานี 120112T แม่น้ำป่าสักที่บ้านหนองแหวน ต.วังมะขาม อ.เมือง จ.เพชรบูรณ์



ผลการคำนวณระดับน้ำ สถานี 120113T แม่น้ำป่าสักที่บ้านเขาค้าง ต.คลองกระเจิง อ.ศรีเทพ จ.เพชรบูรณ์

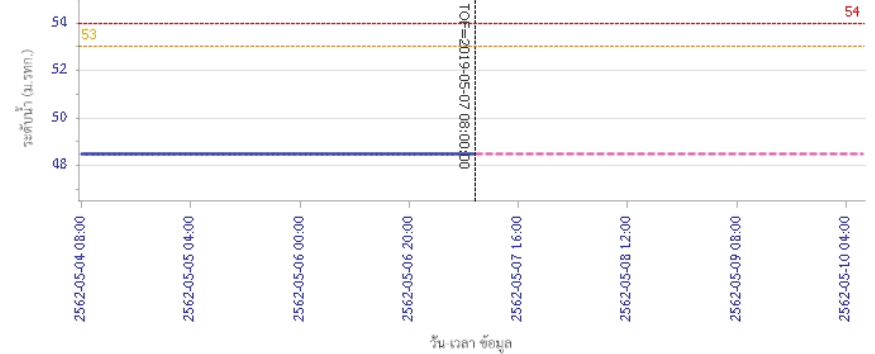


ผลการคำนวณระดับน้ำ สถานี 120901T ทิววมวกเหล็กที่ อ.มวกเหล็ก ต.มวกเหล็ก อ.มวกเหล็ก จ.สระบุรี

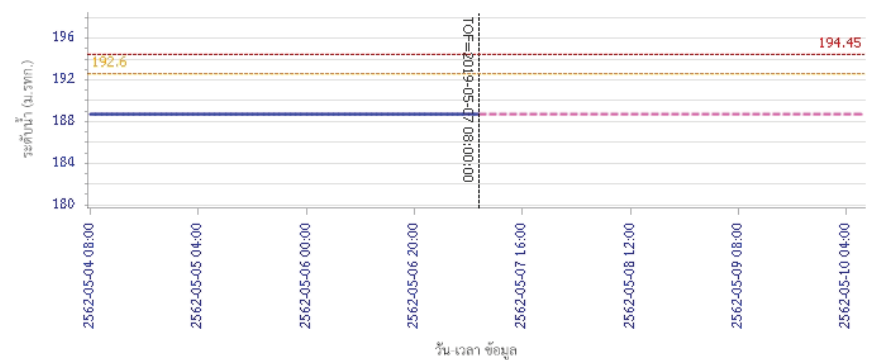


## รายงานสถานการณ์น้ำลุ่มน้ำป่าสัก วันที่ 7 พฤษภาคม 2562

ผลการคำนวณระดับน้ำ สถานี 120702T ลำสนธิที่บ้านท้ายาง ต.หนองยายโง่ อ.ชัยบาดาล จ.ลพบุรี



ผลการคำนวณระดับน้ำ สถานี 120901T ทิววมวกเหล็กที่ อ.มวกเหล็ก ต.มวกเหล็ก อ.มวกเหล็ก จ.สระบุรี



ผลการคำนวณระดับน้ำ สถานี 120901T ทิววมวกเหล็กที่ อ.มวกเหล็ก ต.มวกเหล็ก อ.มวกเหล็ก จ.สระบุรี







# โครงการพัฒนาระบบพยากรณ์และเตือนภัยทรัพยากรน้ำ

ศูนย์ป้องกันวิกฤติน้ำ กรมทรัพยากรน้ำ กระทรวงทรัพยากรธรรมชาติและสิ่งแวดล้อม  
180 ถนนพระรามที่ 6 ซอย 34 แขวงสามเสนใน เขตพญาไท กรุงเทพมหานคร 10400 โทรศัพท์ 0 2271 6000  
<http://tele-pwps.dwr.go.th>



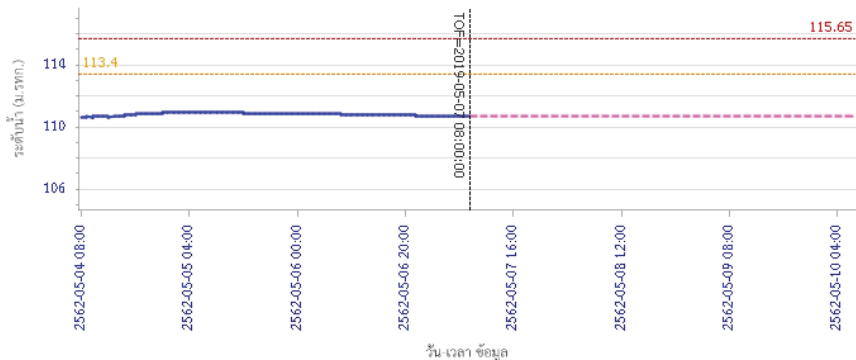
# โครงการพัฒนาระบบพยากรณ์และเตือนภัยทรัพยากรน้ำ

ศูนย์ป้องกันวิกฤติน้ำ กรมทรัพยากรน้ำ กระทรวงทรัพยากรธรรมชาติและสิ่งแวดล้อม  
180 ถนนพระรามที่ 6 ซอย 34 แขวงสามเสนใน เขตพญาไท กรุงเทพมหานคร 10400 โทรศัพท์ 0 2271 6000  
<http://tele-pwps.dwr.go.th>



## รายงานสถานการณ์น้ำลุ่มน้ำป่าสัก วันที่ 7 พฤษภาคม 2562

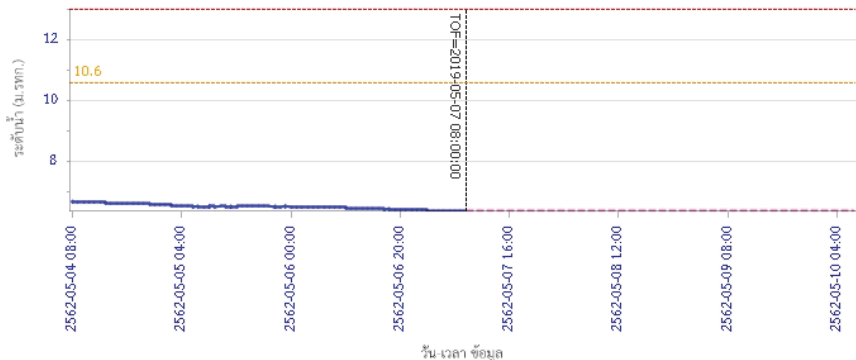
ผลการคำนวณระดับน้ำ สถานี 120107T แม่น้ำป่าสักที่ อ.เมืองเพชรบูรณ์ ค.นาป่า อ.เมือง จ.เพชรบูรณ์



วัน เวลา ข้อมูล

— ระดับน้ำตรวจวัด    - - - - - ระดับน้ำพยากรณ์    - - - - - ระดับน้ำระวัง    - - - - - ระดับเตือนภัย

ผลการคำนวณระดับน้ำ สถานี 120106T แม่น้ำป่าสักที่ อ.เสนาให้ ต.ศาลาไทย อ.เสนาให้ จ.สระบุรี

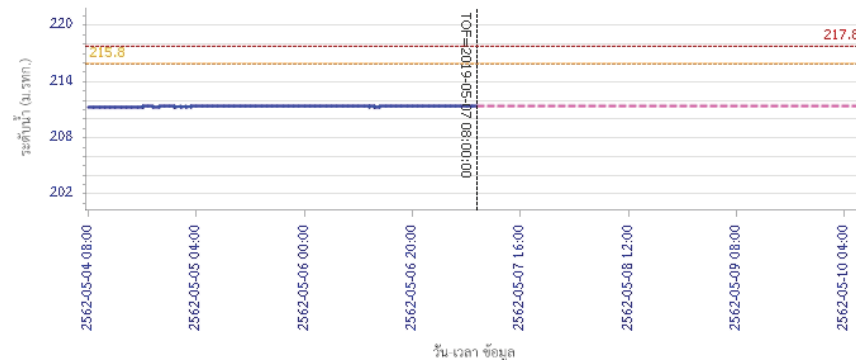


วัน เวลา ข้อมูล

— ระดับน้ำตรวจวัด    - - - - - ระดับน้ำพยากรณ์    - - - - - ระดับน้ำระวัง    - - - - - ระดับเตือนภัย

## รายงานสถานการณ์น้ำลุ่มน้ำป่าสัก วันที่ 7 พฤษภาคม 2562

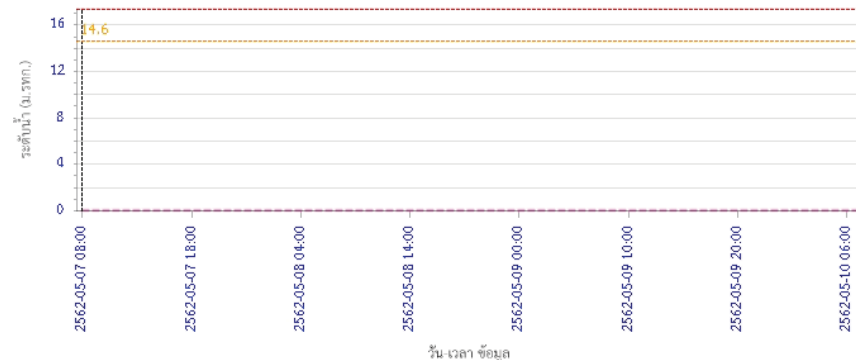
ผลการคำนวณระดับน้ำ สถานี 120205T แม่น้ำป่าสักที่ บ้านอู่เกาะทศ ต.ศิลา อ.หล่มเก่า จ.เพชรบูรณ์



วัน เวลา ข้อมูล

— ระดับน้ำตรวจวัด    - - - - - ระดับน้ำพยากรณ์    - - - - - ระดับน้ำระวัง    - - - - - ระดับเตือนภัย

ผลการคำนวณระดับน้ำ สถานี 120109T แม่น้ำป่าสักที่ อ.แก่งคอย ต.แก่งคอย อ.แก่งคอย จ.สระบุรี



วัน เวลา ข้อมูล

— ระดับน้ำตรวจวัด    - - - - - ระดับน้ำพยากรณ์    - - - - - ระดับน้ำระวัง    - - - - - ระดับเตือนภัย



# โครงการพัฒนาระบบพยากรณ์และเตือนภัยทรัพยากรน้ำ

ศูนย์ป้องกันวิกฤติน้ำ กรมทรัพยากรน้ำ กระทรวงทรัพยากรธรรมชาติและสิ่งแวดล้อม  
180 ถนนพระรามที่ 6 ซอย 34 แขวงสามเสนใน เขตพญาไท กรุงเทพมหานคร 10400 โทรศัพท์ 0 2271 6000  
<http://tele-pwps.dwr.go.th>



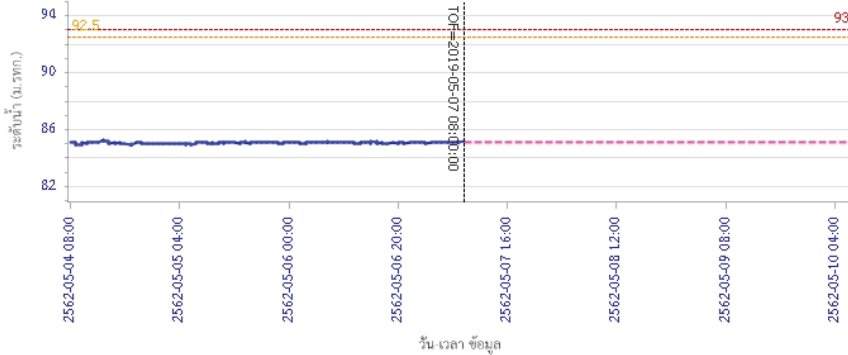
# โครงการพัฒนาระบบพยากรณ์และเตือนภัยทรัพยากรน้ำ

ศูนย์ป้องกันวิกฤติน้ำ กรมทรัพยากรน้ำ กระทรวงทรัพยากรธรรมชาติและสิ่งแวดล้อม  
180 ถนนพระรามที่ 6 ซอย 34 แขวงสามเสนใน เขตพญาไท กรุงเทพมหานคร 10400 โทรศัพท์ 0 2271 6000  
<http://tele-pwps.dwr.go.th>



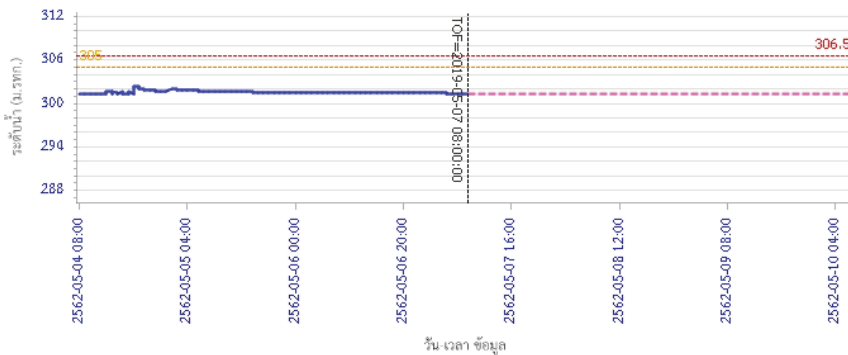
## รายงานสถานการณ์น้ำลุ่มน้ำป่าสัก วันที่ 7 พฤษภาคม 2562

ผลการคำนวณระดับน้ำ สถานี 120110T แม่น้ำป่าสักที่บ้านวังโสมส ต.วังโสมส อ.หนองไผ่ จ.เพชรบูรณ์



— ระดับน้ำตรวจวัด    - - - ระดับน้ำพยากรณ์    - - - ระดับฝักระวัง    - - - ระดับเตือนภัย

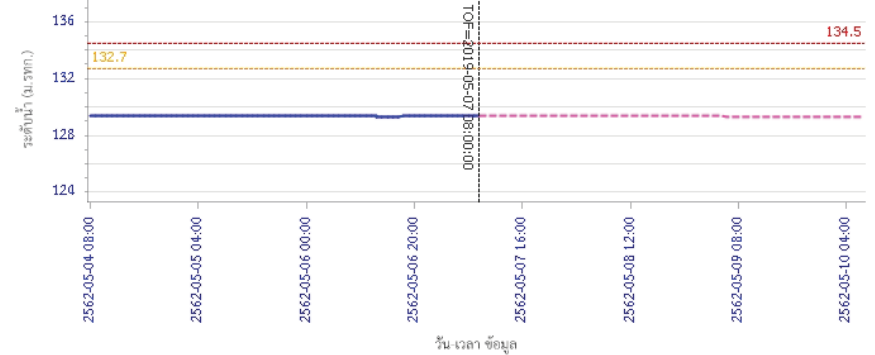
ผลการคำนวณระดับน้ำ สถานี 120304T ฝายน้ำล้นที่บ้านกกกบาค ต.โป่ง อ.ด่านซ้าย จ.เลย



— ระดับน้ำตรวจวัด    - - - ระดับน้ำพยากรณ์    - - - ระดับฝักระวัง    - - - ระดับเตือนภัย

## รายงานสถานการณ์น้ำลุ่มน้ำป่าสัก วันที่ 7 พฤษภาคม 2562

ผลการคำนวณระดับน้ำ สถานี 120111T แม่น้ำป่าสักที่บ้านจางวาง ต.ลานป่า อ.หล่มสัก จ.เพชรบูรณ์



— ระดับน้ำตรวจวัด    - - - ระดับน้ำพยากรณ์    - - - ระดับฝักระวัง    - - - ระดับเตือนภัย

### 5) สรุปสถานการณ์น้ำ

สถานการณ์น้ำลุ่มน้ำป่าสัก อยู่ในภาวะปกติ

## รายงานสถานการณ์น้ำลุ่มน้ำบางปะกง-ปราจีนบุรี วันที่ 7 พฤษภาคม 2562

### 1) สภาพภูมิอากาศ (ที่มา : กรมอุตุนิยมวิทยา)

#### ลักษณะอากาศทั่วไป

พยากรณ์อากาศ 24 ชั่วโมงข้างหน้า ประเทศไทยตอนบนจะมีฝนฟ้าคะนองและลมกระโชกแรง บริเวณภาคเหนือ ภาคตะวันออกเฉียงเหนือ ภาคกลาง และภาคตะวันออก สำหรับภาคใต้ยังคงมีฝนฟ้าคะนองกับมีฝนตกหนักบางแห่ง ส่วนทะเลอันดามันมีคลื่นสูง 2-3 เมตร

ลักษณะสำคัญทางอุตุนิยมวิทยา บริเวณความกดอากาศสูงที่แผ่ปกคลุมภาคตะวันออกเฉียงเหนือ และทะเลจีนใต้มีกำลังอ่อนลง ประกอบกับลมตะวันตกเฉียงใต้พัดปกคลุมประเทศไทย ในขณะที่ประเทศไทยตอนบนมีอากาศร้อนถึงร้อนจัด ทำให้บริเวณดังกล่าวยังคงมีฝนฟ้าคะนอง

สำหรับลมตะวันตกเฉียงใต้ที่พัดปกคลุมทะเลอันดามันและภาคใต้มีกำลังแรงขึ้น ทำให้ภาคใต้ยังคงมีฝนฟ้าคะนองกับมีฝนตกหนักบางแห่ง ส่วนคลื่นลมบริเวณทะเลอันดามันมีกำลังแรง

#### สภาพอากาศภาคตะวันออก

อากาศร้อน โดยมีฝนฟ้าคะนองกับลมกระโชกแรง ร้อยละ 30 ของพื้นที่ ส่วนมากบริเวณจังหวัด นครนายก ปราจีนบุรี ฉะเชิงเทรา ชลบุรี ระยอง จันทบุรี และตราด อุณหภูมิต่ำสุด 24-27 องศาเซลเซียส อุณหภูมิสูงสุด 33-38 องศาเซลเซียส ลมตะวันออกเฉียงใต้ ความเร็ว 15-35 กม./ชม. ทะเลมีคลื่นสูง 1-2 เมตร บริเวณที่มีฝนฟ้าคะนองคลื่นสูงมากกว่า 2 เมตร



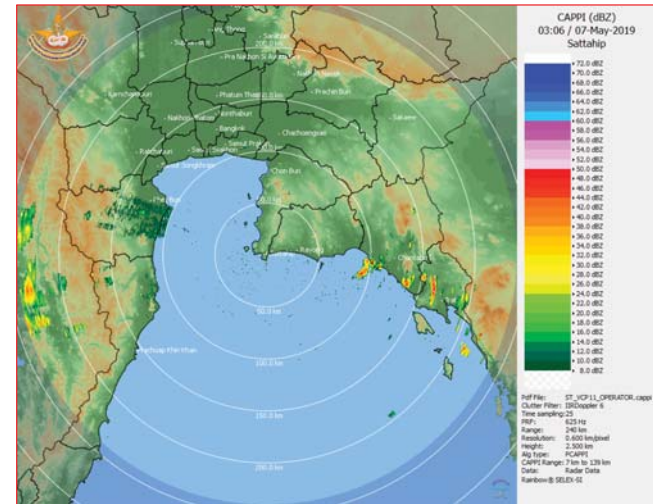
แผนที่อากาศวันที่ 7 พ.ค. 2562 เวลา 07.00 น.



ภาพถ่ายจากดาวเทียมวันที่ 7 พ.ค. 2562 เวลา 07.00 น.

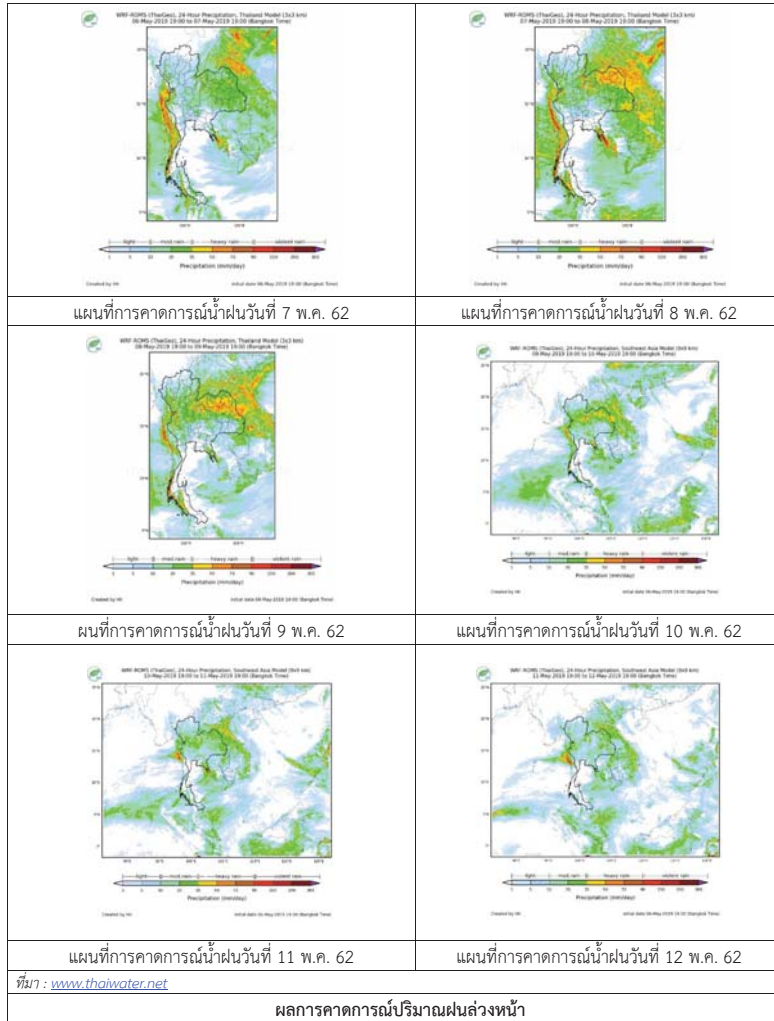
### 2) สถานการณ์ฝน

จากข้อมูลสถานการณ์ฝนในพื้นที่ลุ่มน้ำบางปะกง-ปราจีนบุรี ของวันที่ 7 พฤษภาคม 2562 จากกรมทรัพยากรน้ำ กรมอุตุนิยมวิทยา และสถาบันสารสนเทศทรัพยากรน้ำและการเกษตร (องค์การมหาชน) พบว่าไม่มีฝนตกในพื้นที่



ภาพเรดาร์ตรวจอากาศ “สถานีสัตหีบ”  
ณ วันที่ 7 พฤษภาคม 2562 เวลา 10.06 น.  
(ที่มา : กรมอุตุนิยมวิทยา)

สถานการณ์น้ำฝน



3) ข้อมูลปริมาณน้ำในลำน้ำ

สถานการณ์น้ำท่า (3 – 7 พ.ค. 2562 ที่มา : กรมชลประทาน เวลา 06.00 น.)

| สถานี   | อำเภอ       | จังหวัด    | ลุ่มน้ำ    | ระดับตลิ่ง (ม.)         | ศุกร์  | เสาร์  | อาทิตย์ | จันทร์ | อังคาร | แนวโน้ม (เพิ่ม/ลด) |
|---------|-------------|------------|------------|-------------------------|--------|--------|---------|--------|--------|--------------------|
|         |             |            |            | ความจุลำน้ำ (ลบ.ม./วิ.) | 3 พ.ค. | 4 พ.ค. | 5 พ.ค.  | 6 พ.ค. | 7 พ.ค. |                    |
| Kgt.19A | เกาะจันทร์  | ชลบุรี     | บางปะกง    | 4.8                     | 2.03   | 1.96   | 1.94    | 1.97   | 2.05   | เพิ่มขึ้น          |
|         |             |            |            | *                       | 6.60   | 5.20   | 4.80    | 5.40   | 7.00   |                    |
| Kgt.30  | เทศบาลเมือง | ฉะเชิงเทรา | บางปะกง    | 1.70                    | 0.91   | 0.83   | 0.69    | 0.58   | 0.37   | ลดลง               |
|         |             |            |            | น้ำทูน                  | *      | *      | *       | *      | *      |                    |
| Ny.1B   | เมือง       | นครนายก    | บางปะกง    | 8.81                    | 4.18   | 4.05   | 4.25    | 4.37   | 4.37   | ทรงตัว             |
|         |             |            |            | 206                     | 11.60  | 9.00   | 13.50   | 17.10  | 17.10  |                    |
| Ny.3    | บ้านนา      | นครนายก    | บางปะกง    | 6.26                    | 3.03   | 3.02   | 3.02    | 3.00   | 3.00   | ทรงตัว             |
|         |             |            |            | 67.20                   | *      | *      | *       | *      | *      |                    |
| Ny.4    | เมือง       | ปราจีนบุรี | บางปะกง    | 3.34                    | 0.20   | 0.20   | 0.20    | 0.20   | 0.20   | ทรงตัว             |
|         |             |            |            | 185                     | *      | *      | *       | *      | *      |                    |
| Ny.7    | เมือง       | นครนายก    | บางปะกง    | 6.56                    | 4.36   | 4.21   | 4.40    | 4.54   | 4.54   | ทรงตัว             |
|         |             |            |            | *                       | *      | *      | *       | *      | *      |                    |
| Kgt.1   | เมือง       | ปราจีนบุรี | ปราจีนบุรี | 4.13                    | -0.20  | -0.09  | -0.04   | 0.02   | 0.06   | เพิ่มขึ้น          |
|         |             |            |            | 774.00                  | *      | *      | *       | *      | *      |                    |
| Kgt.3   | กบินทร์บุรี | ปราจีนบุรี | ปราจีนบุรี | 10.20                   | 0.65   | 0.64   | 0.64    | 0.64   | 0.64   | ทรงตัว             |
|         |             |            |            | 648.00                  | 12.00  | 11.80  | 11.80   | 11.80  | 11.80  |                    |
| Kgt.6   | ศรีมหาโพธิ์ | ปราจีนบุรี | ปราจีนบุรี | 7.10                    | 0.28   | 0.44   | 0.50    | 0.52   | 0.56   | เพิ่มขึ้น          |
| Kgt.9   | เขาฉกรรจ์   | สระแก้ว    | ปราจีนบุรี | 10.00                   | 3.71   | 3.69   | 3.69    | 3.69   | 3.61   | ลดลง               |
|         |             |            |            | 444.00                  | *      | *      | *       | *      | *      |                    |
| Kgt.10  | เมือง       | สระแก้ว    | ปราจีนบุรี | 11.00                   | 5.58   | 5.62   | 5.63    | 5.67   | 5.66   | ลดลง               |
|         |             |            |            | 300.00                  | *      | *      | *       | *      | *      |                    |
| Kgt.13A | กบินทร์บุรี | ปราจีนบุรี | ปราจีนบุรี | 16.17                   | 6.29   | 6.30   | 6.26    | 6.27   | 6.26   | ลดลง               |
|         |             |            |            | 417.20                  | *      | *      | *       | *      | *      |                    |
| Kgt.14  | นาดี        | ปราจีนบุรี | ปราจีนบุรี | 7.06                    | 0.58   | 0.57   | 0.57    | 0.56   | 0.57   | เพิ่มขึ้น          |
|         |             |            |            | 313.00                  | *      | *      | *       | *      | *      |                    |

หมายเหตุ\* ไม่ได้รับข้อมูล



ข้อมูลระดับน้ำจากระบบตรวจวัดสภาพทางไกลอัตโนมัติลุ่มน้ำบางปะกง-ปราจีนบุรี กรมทรัพยากรน้ำ

ข้อมูลระดับน้ำ (5 – 7 พ.ค. 2562 ที่มา : กรมทรัพยากรน้ำ เวลา 07.00 น.)

| สถานี         | ตำบล       | อำเภอ       | จังหวัด    | ลุ่มน้ำ    | ระดับ<br>ตลิ่ง<br>(ต่ำสุด) | อาทิตย์   | จันทร์    | อังคาร    | แนวโน้ม<br>(เพิ่ม/<br>ลด) |
|---------------|------------|-------------|------------|------------|----------------------------|-----------|-----------|-----------|---------------------------|
|               |            |             |            |            |                            | 5<br>พ.ค. | 6<br>พ.ค. | 7<br>พ.ค. |                           |
| บ้านทุ่งยายชี | ท่าตะเกียบ | ท่าตะเกียบ  | ฉะเชิงเทรา | บางปะกง    | 5.80                       | 2.01      | 2.01      | 2.01      | ทรงตัว                    |
| บ้านป่าชะ     | ป่าชะ      | บ้านนา      | นครนายก    | บางปะกง    | 5.50                       | 3.13      | 3.12      | 3.10      | ลดลง                      |
| บ้านกุดบอน    | วังตะเคียน | กบินทร์บุรี | ปราจีนบุรี | ปราจีนบุรี | 12.10                      | 0.85      | 0.86      | 0.85      | ลดลง                      |
| บ้านแก่งไทร   | หนองบอน    | เมือง       | สระแก้ว    | ปราจีนบุรี | 7.00                       | 0.39      | 0.38      | 0.38      | ทรงตัว                    |

ปริมาณน้ำในลำน้ำในพื้นที่ลุ่มน้ำบางปะกง-ปราจีนบุรี วันที่ 7 พฤษภาคม 2562



สถานีเชิงสะพานฉะเชิงเทรา ต.หน้าเมือง อ.เมือง จ.ฉะเชิงเทรา  
(ลุ่มน้ำบางปะกง – แม่น้ำบางปะกง)

#### 4) สรุป

- สถานการณ์น้ำในลุ่มน้ำบางปะกง อยู่ในภาวะปกติ (ระดับน้ำต่ำกว่าระดับตลิ่งต่ำสุด) และระดับน้ำในลำน้ำส่วนใหญ่มีแนวโน้มทรงตัว
- สถานการณ์น้ำในลุ่มน้ำปราจีนบุรี อยู่ในภาวะปกติ (ระดับน้ำต่ำกว่าระดับตลิ่งต่ำสุด) และระดับน้ำในลำน้ำส่วนใหญ่มีแนวโน้มทรงตัว

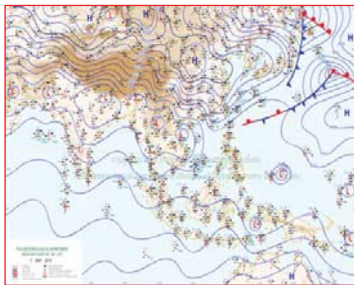
## รายงานสถานการณ์น้ำลุ่มน้ำทะเลสาบสงขลา วันที่ 7 พฤษภาคม 2562

### 1) สภาพภูมิอากาศ

ลักษณะอากาศทั่วไป (ที่มา: กรมอุตุนิยมวิทยา)

พยากรณ์อากาศ 24 ชั่วโมงข้างหน้า ประเทศไทยตอนบนจะมีฝนฟ้าคะนองและลมกระโชกแรง บริเวณภาคเหนือ ภาคตะวันออกเฉียงเหนือ ภาคกลาง และภาคตะวันออก ขอให้ประชาชนบริเวณดังกล่าวระวังอันตรายจากฝนฟ้าคะนอง ลมกระโชกแรง รวมถึงฟ้าผ่า ควรอยู่ห่างจากต้นไม้ใหญ่ สิ่งปลูกสร้าง และป้ายโฆษณาที่ไม่แข็งแรง สำหรับภาคใต้ยังคงมีฝนฟ้าคะนองกับมีฝนตกหนักบางแห่ง ส่วนทะเลอันดามันมีคลื่นสูง 2-3 เมตร ขอให้ชาวเรือบริเวณดังกล่าวเดินเรือด้วยความระมัดระวังและเรือเล็กบริเวณทะเลอันดามันควรงดออกจากฝั่งในช่วงวันที่ 6-9 พ.ค. 62

สภาพอากาศภาคใต้ฝั่งตะวันออก มีเมฆเป็นส่วนมาก กับมีฝนฟ้าคะนอง ร้อยละ 40 ของพื้นที่ ส่วนมากบริเวณจังหวัดเพชรบุรี ประจวบคีรีขันธ์ ชุมพร และสุราษฎร์ธานี อุณหภูมิต่ำสุด 24-26 องศาเซลเซียส อุณหภูมิสูงสุด 35-38 องศาเซลเซียส ผลคาดการณ์ปริมาณน้ำฝนล่วงหน้า 1-7 วัน ในวันที่ 7 - 9 พ.ค. 62 มีฝนฟ้าคะนองร้อยละ 30-40 ของพื้นที่ กับมีฝนตกหนักบางแห่ง ส่วนในช่วงวันที่ 10 - 12 พ.ค. 62 มีฝนฟ้าคะนองร้อยละ 20-30 ของพื้นที่



แผนที่อากาศ วันที่ 7 พ.ค. 2562 เวลา 07.00 น.

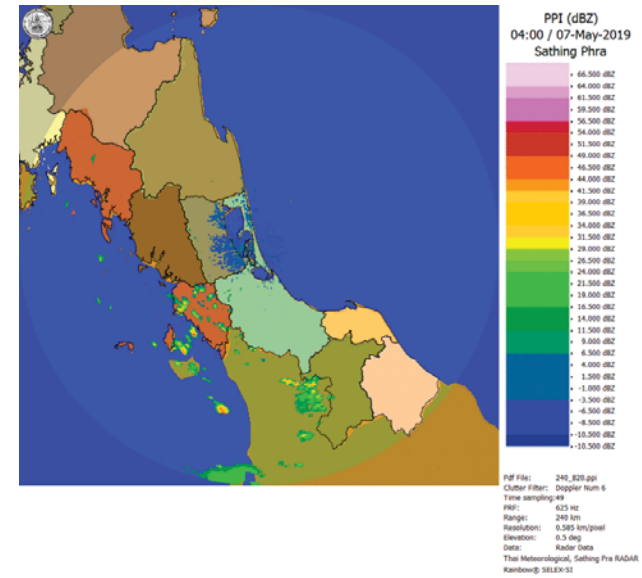


ภาพถ่ายจากดาวเทียม วันที่ 7 พ.ค. 2562

### 2) สถานการณ์ฝน

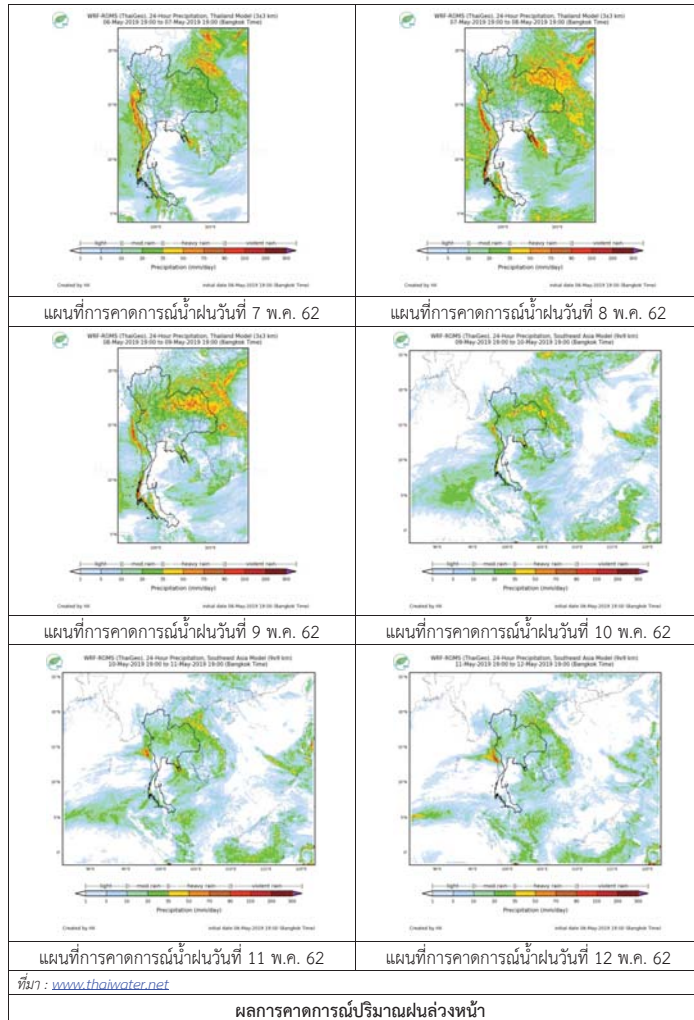
จากข้อมูลสถานการณ์ฝนในพื้นที่ลุ่มน้ำทะเลสาบสงขลาของวันที่ 7 พฤษภาคม 2562 จากกรมทรัพยากรน้ำ กรมอุตุนิยมวิทยา กรมชลประทาน และสถาบันสารสนเทศทรัพยากรน้ำและการเกษตร (องค์การมหาชน) พบว่า ไม่มีฝนตกในพื้นที่

หมายเหตุ “ฝ” คือ ฝนวัดปริมาณไม่ได้ (ต่ำกว่า 0.1 มิลลิเมตร)



ภาพเรดาร์ตรวจอากาศ “สathingพระ” ณ วันที่ 7 พฤษภาคม 2562 (ที่มา : กรมอุตุนิยมวิทยา)

สถานการณ์น้ำฝน



3) ข้อมูลปริมาณน้ำในลำน้ำ

ลุ่มน้ำทะเลสาบสงขลา ปัจจุบันสถานการณ์น้ำในลำน้ำโดยทั่วไปอยู่ในภาวะปกติ (ระดับน้ำต่ำกว่าระดับตลิ่งต่ำสุด) สถานการณ์น้ำในลำน้ำส่วนใหญ่มีแนวโน้มทรงตัว/เพิ่มขึ้นเล็กน้อย

สถานการณ์น้ำท่า (3 – 7 พ.ค. 2562 ที่มา : กรมชลประทาน)

| สถานี   | แม่น้ำ           | อำเภอ           | จังหวัด | ระดับน้ำ-<br>ปริมาณน้ำ-<br>ล.ม./ว.<br>(ระดับเดือนกัย) | ศุกร์             | เสาร์             | อาทิตย์           | จันทร์            | อังคาร         |
|---------|------------------|-----------------|---------|---|-------------------|-------------------|-------------------|-------------------|----------------|
|         |                  |                 |         | 3<br>พ.ค.<br>พ.ค.                                     | 4<br>พ.ค.<br>พ.ค. | 5<br>พ.ค.<br>พ.ค. | 6<br>พ.ค.<br>พ.ค. | 7<br>พ.ค.<br>พ.ค. |                |
| X.170   | คลองลำ           | ศรีนครินทร์     | พัทลุง  | 25.20<br>580.00                                       | 20.73<br>17.90    | 20.70<br>17.00    | 20.72<br>17.60    | 20.71<br>17.30    | 20.71<br>17.30 |
| X.265   | คลองน่วย         | เมือง           | พัทลุง  | 8.00<br>7.00  | 6.51<br>-         | 6.52<br>-         | 6.53<br>-         | 6.54<br>-         | 6.61<br>-      |
| .1X.174 | คลองหวัะ         | หาดใหญ่         | สงขลา   | 8.88<br>388.00  | 4.16<br>0.30      | 4.15<br>0.25      | 4.16<br>0.30      | 4.14<br>0.20      | 4.14<br>0.20   |
| X.173A  | คลองอู่<br>ตะเภา | สะเดา           | สงขลา   | 15.90<br>258.00                                       | 9.57<br>2.78      | 9.53<br>2.47      | 9.53<br>2.47      | 9.51<br>2.33      | 9.54<br>2.55   |
| X.90    | คลองอู่<br>ตะเภา | คลองหอย<br>โข่ง | สงขลา   | 8.00<br>580.00  | 2.85<br>19.25     | 2.82<br>17.90     | 2.78<br>16.20     | 2.72<br>13.80     | 2.68<br>12.20  |
| X.44    | คลองอู่<br>ตะเภา | หาดใหญ่         | สงขลา   | 7.40<br>582.00  | 0.04<br>4.80      | 0.07<br>5.40      | 0.07<br>5.40      | -0.04<br>3.20     | -0.02<br>3.60  |

ปริมาณน้ำในลำน้ำของคลองต่างๆ ในพื้นที่ลุ่มน้ำทะเลสาบสงขลา วันที่ 7 พฤษภาคม 2562

สถานีคลองอู่ตะเภาตอนล่าง - ต.หาดใหญ่ อ.หาดใหญ่ จ.สงขลา  
(ลุ่มน้ำทะเลสาบสงขลา)



สถานีคลองตะหมอก(ท่าเขียด) – ต.แม่ขรี อ.ตะหมอก จ.พัทลุง  
(ลุ่มน้ำทะเลสาบสงขลา)



สถานีลำปำ – ต.ลำปำ อ.เมือง จ.พัทลุง  
(ลุ่มน้ำทะเลสาบสงขลา)



#### 4) สรุป

สถานการณ์น้ำในลุ่มน้ำทะเลสาบสงขลาประจำวันี่ 7 พฤษภาคม 2562 ปัจจุบันสถานการณ์น้ำในลำน้ำโดยทั่วไปอยู่ในภาวะปกติ (ระดับน้ำต่ำกว่าระดับตลิ่งต่ำสุด) สถานการณ์น้ำในลำน้ำส่วนใหญ่มีแนวโน้มทรงตัว/เพิ่มขึ้นเล็กน้อย