

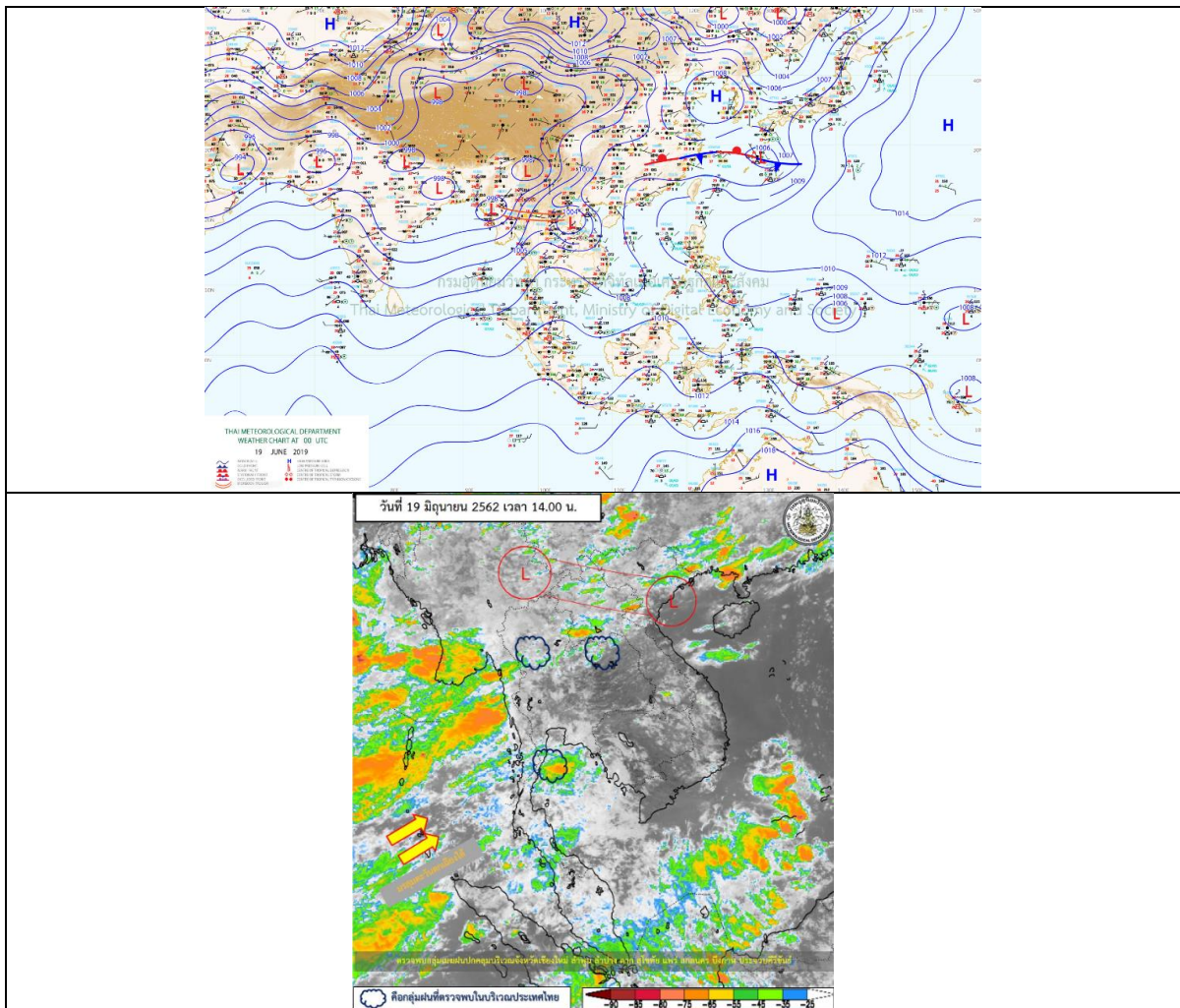
รายงานสถานการณ์น้ำและคาดการณ์น้ำในพื้นที่ ลุ่มน้ำโขง-ซี-มูล วันที่ 19 มิถุนายน 2562

1. พยากรณ์อากาศ

ตารางที่ 1 พยากรณ์อากาศ

ภาคตะวันออกเฉียงเหนือ	มีเมฆเป็นส่วนมาก กับมีฝนฟ้าคะนอง ร้อยละ 30 ของพื้นที่ ส่วนมากบริเวณ จังหวัดเลย หนองบัวลำภู หนองคาย อุดรธานี บึงกาฬ สกลนคร นครพนม ชัยภูมิ ขอนแก่น และนครราชสีมา
	อุณหภูมิต่ำสุด 23 - 26 องศาเซลเซียส
	อุณหภูมิสูงสุด 31 - 35 องศาเซลเซียส

ที่มา : https://www.tmd.go.th/daily_forecast.php



รูปที่ 1 พยากรณ์อากาศ วันที่ 19 มิ.ย. 2562



2. สรุประดับน้ำรายวัน

19-ม.ย.-62

หมายเหตุ: แนวโน้มพิจารณาจากระดับน้ำวันนี้และระดับน้ำคาดการณ์ล่วงหน้า 3 วัน

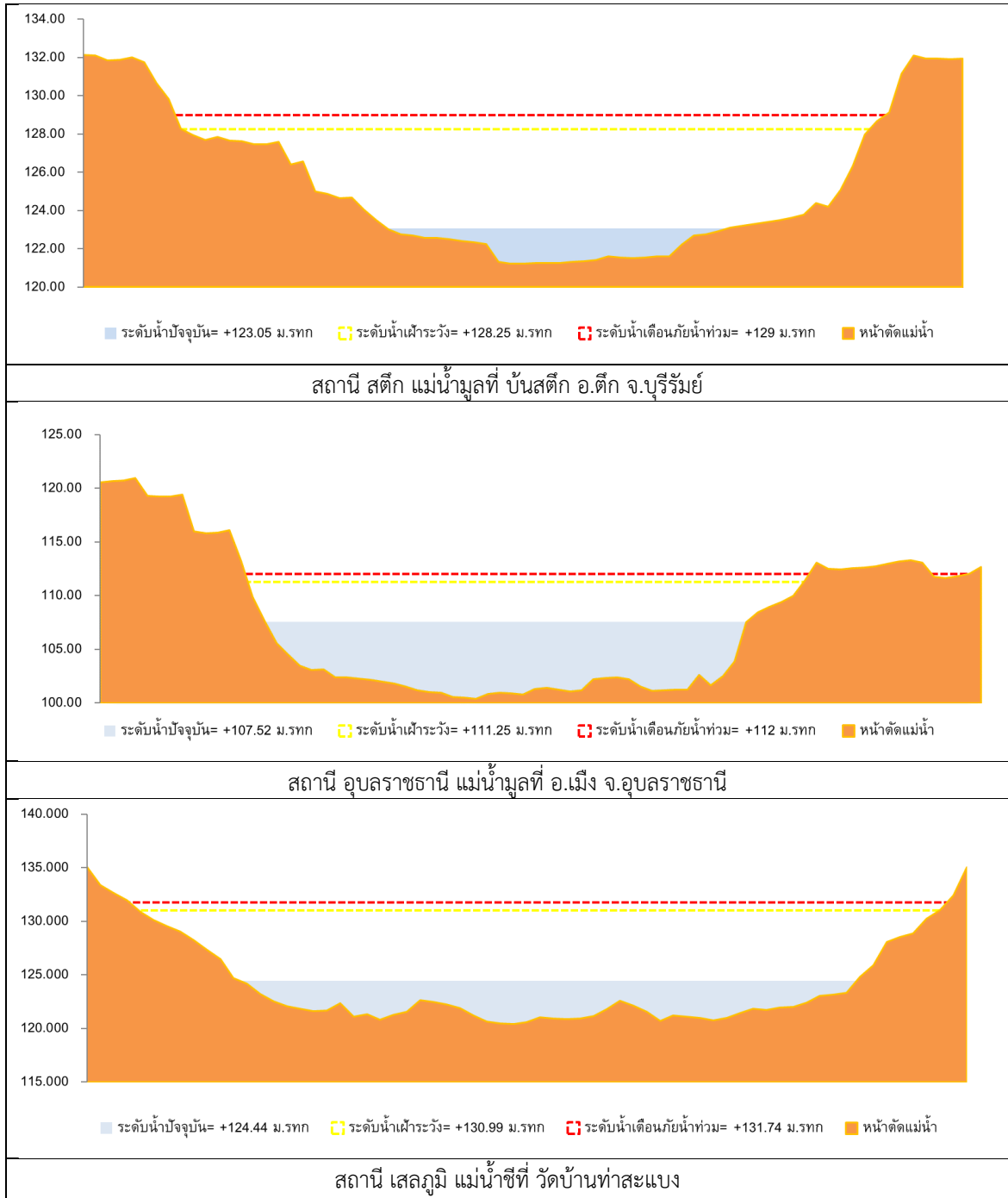
ลำดับที่	ลำน้ำ	ที่ตั้ง	ระดับน้ำเตือนภัย (ม.รทก.)		ระดับน้ำตรวจวัด (ม.รทก.)									แนวโน้ม	
			ค่า HI	ค่า HHI	13-ม.ย.-62	14-ม.ย.-62	15-ม.ย.-62	16-ม.ย.-62	17-ม.ย.-62	18-ม.ย.-62	19-ม.ย.-62	20-ม.ย.-62	21-ม.ย.-62		22-ม.ย.-62
1	น้ำชี	บ้านม่วงลาด อ.เมือง จ.มหาสารคาม โกลีตถานี E.66A	137.65	138.40	129.55	129.55	129.58	129.61	129.64	129.74	129.83	129.86	129.79	129.88	ไม่แน่ชัด
2	น้ำชี	กบภุมหะชัย โกลีตถานี E.20A	121.25	122.00	115.32	115.08	115.05	115.08	115.09	115.09	115.08	113.38	113.20	113.62	ลดลงจากวันเพิ่มขึ้น
3	น้ำชี	วัดบ้านท่าสะแก โกลีตถานี E.18	130.99	131.74	122.94	122.89	122.83	122.82	122.81	122.81	122.85	123.05	122.99	123.05	ไม่แน่ชัด
4	น้ำชี	อ.โกสุมพิสัย โกลีตถานี E.91	148.95	149.70	139.57	139.51	139.44	139.45	139.40	139.40	139.40	139.36	139.49	139.61	ลดลงจากวันเพิ่มขึ้น
5	น้ำมูล	บ้านสตึก อ.สตึก จ.บุรีรัมย์ โกลีตถานี M.6A	128.25	129.00	123.00	123.00	123.00	123.00	123.00	123.00	123.00	123.64	123.03	122.83	เพิ่มขึ้นจากนี้ลดลง
6	น้ำมูล	อ.เมือง จ.อุบลราชธานี โกลีตถานี M.7	111.25	112.00	106.75	106.74	106.70	106.70	106.70	106.75	106.69	106.60	106.48	106.27	ลดลง

หมายเหตุ : HI ระดับน้ำสูงอยู่ในเกณฑ์ไม่ประวัติ

- HHI ระดับน้ำสูงอยู่ในเกณฑ์วิกฤติ



2.1 ระดับน้ำในลำน้ำ



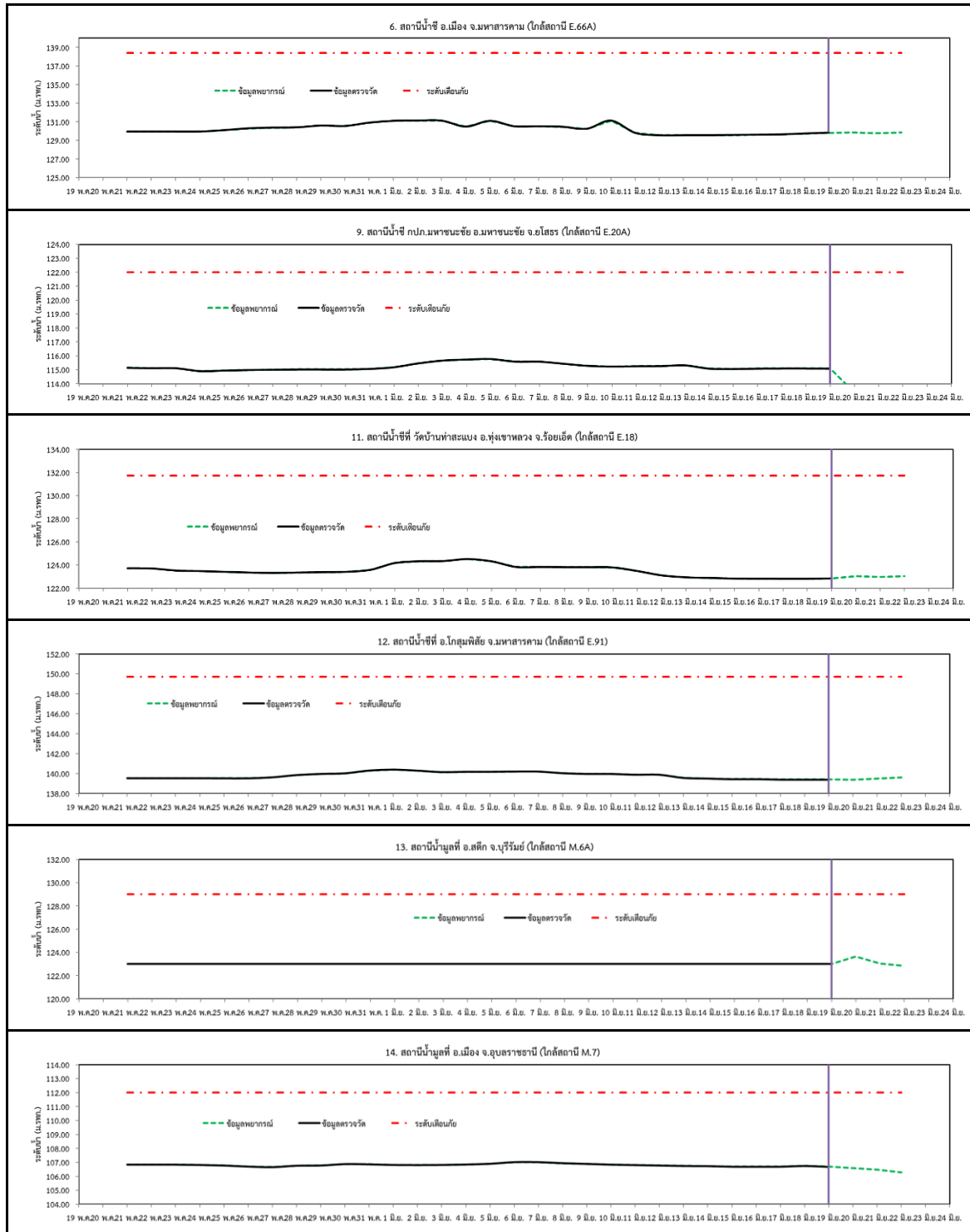
รูปที่ 2 กราฟระดับน้ำในลำน้ำ



รูปที่ 2 กราฟระดับน้ำในลำน้ำ (ต่อ)



3. ผลการวิเคราะห์สถานการณ์น้ำ



รูปที่ 3 กราฟระดับน้ำย้อนหลัง 30 วัน และค่าพยากรณ์



4. สรุปสถานการณ์ ระดับน้ำอยู่ในเกณฑ์ปกติ