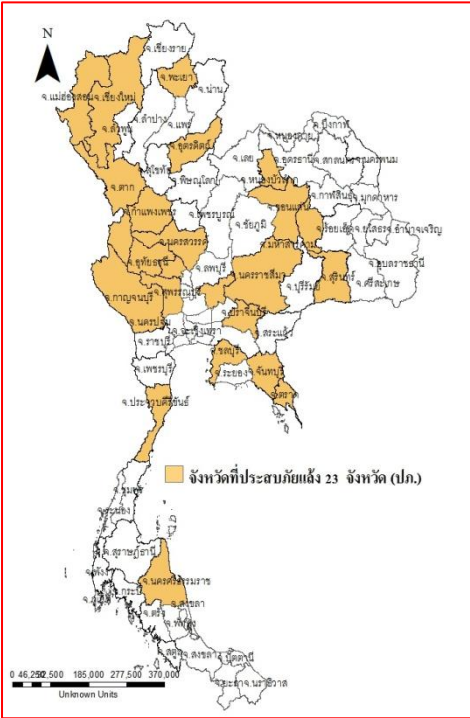




# รายงานสถานการณ์น้ำ ศูนย์ป้องกันวิกฤติน้ำ กรมทรัพยากรน้ำ วันอังคารที่ ๑๑ ตุลาคม ๒๕๕๙

**สภาวะอากาศ** บริเวณภาคเหนือและภาคตะวันออกเฉียงเหนือตอนบน มีปริมาณฝนน้อย ส่วนภาคตะวันออกเฉียงเหนือตอนล่าง ภาคกลาง ภาคตะวันออก และภาคใต้ฝั่งตะวันตก ยังคงมีฝนตกชุกหนาแน่นและมีฝนตกหนักบางแห่งขอให้ประชาชนในบริเวณดังกล่าวระวังอันตรายจากฝนตกหนักและฝนที่ตกสะสมในระยะนี้ไว้ด้วย สำหรับกรุงเทพมหานครและปริมณฑล มีฝนตกหนักบางแห่ง



## สถานการณ์น้ำ

- รัฐบาล** เตือน ๗ จ.ภาคกลาง รับมือปริมาณน้ำสูง
- กรมอุตุนิยมวิทยา** เตือน ๕ ภาคฝนตกหนัก กทม. ร้อยละ ๘๐/ลมแปรปรวน
- จ.ลำปาง** ชลประทานลำปางปล่อยน้ำ ชาวสวนเร่งเก็บแต่งกวาก่อนนำ
- จ.ขอนแก่น** ปักธงแดงหลังน้ำหนุนจากชัยภูมิไหลผ่าน
- จ.ร้อยเอ็ด** มวลน้ำชัยภูมิจ่อถึงร้อยเอ็ด เสี่ยงล้นตลิ่งเตือนคนระวัง
- จ.นครราชสีมา** โคราซท่วมหนักเตือน ๔ อำเภอ ชาวสีคิ้วผวาจะเข้าหลุดฟาร์ม
- จ.ศรีสะเกษ** น้ำล้นอ่าง ๑๖ แห่งท่วมไร่นากว่า ๓,๐๐๐ ไร่
- จ.นครสวรรค์** เจ้าพระยาปรับเอ่อท่วมที่ลุ่มต่ำนครสวรรค์ ๗๐ ชม.
- จ.อุทัยธานี** ฝนกระหน่ำอ่างห้วยขุนแก้วอุทกภัยเพิ่มความรุนแรง
- จ.ชัยนาท** น้ำท้ายเขื่อนเจ้าพระยาเพิ่มขึ้นอีก ชาวตำบลตุ๊ก เร่งทำกระสอบทรายเสริมคันกันน้ำป้องกันท่วมวัด-ชุมชน
- จ.ลพบุรี** ฝนหนักน้ำท่วมรอบ ๓ เขื่อนป่าสักฯเร่งระบายหัวนล้น
- จ.สิงห์บุรี** อ่วมเขื่อนเจ้าพระยาปล่อยน้ำกระทบปชช.
- จ.อ่างทอง** เจ้าพระยาสูงต่อเนื่องร้านของชำอ่างทองต้องลุยน้ำขาย
- จ.พระนครศรีอยุธยา** ผวจ.ประชุมหน่วยงาน ก่อนระบายน้ำเข้าทุ่ง

**จ.ปทุมธานี** ชาวปทุมฯ เร่งเก็บของขึ้นที่สูง หลังระดับน้ำเจ้าพระยาเพิ่มขึ้นต่อเนื่อง

## สถานการณ์น้ำต่างประเทศ

### การช่วยเหลือ

- จ.สุราษฎร์ธานี** เร่งทำฝนหลวง เต็มแหล่งน้ำธรรมชาติเกาะสมุย คาดปลายเดือนตุลาคมพ้นวิกฤติแน่
- จ.พังงา** ปก.พังงาแจ้งเตือนน้ำป่าไหลหลากดินถล่ม

## สถานการณ์น้ำ

**ระดับน้ำในแม่น้ำโขง ที่มาข้อมูล** : สรุปสถานการณ์น้ำประจำวัน : ศูนย์ประมวลวิเคราะห์สถานการณ์น้ำ กรมชลประทานระดับน้ำแม่น้ำโขง ณ วันที่ ๑๐ ตุลาคม ๒๕๕๙ ที่สถานีเชียงแสน เชียงคาน หนองคาย นครพนม มุกดาหาร และโขงเจียม วัดได้ ๒.๘๙.๘.๐๗ ๕.๘๒ ๕.๕๑ ๕.๒๖ และ ๗.๑๑ เมตร ตามลำดับ เปรียบเทียบกับตลิ่ง มีค่าเท่ากับ -๙.๙๑ -๗.๙๓ -๖.๓๘ -๖.๙๙ -๖.๗๔ และ -๗.๓๙ เมตร ตามลำดับ **แนวโน้มระดับน้ำท่า** สถานีเชียงแสน สถานีเชียงคานสถานีหนองคาย สถานีนครพนม สถานีมุกดาหาร และสถานีอุบลราชธานี มีแนวโน้มระดับน้ำลดลง

**ระดับน้ำและคุณภาพน้ำของกลุ่มน้ำสงขลา** กลุ่มน้ำทะเลสาบสงขลา ปัจจุบันสถานการณ์น้ำในลำน้ำโดยทั่วไปยังคงอยู่ในภาวะปกติ (ระดับน้ำต่ำกว่าระดับตลิ่งต่ำสุด)ระดับน้ำในลำน้ำส่วนใหญ่มีแนวโน้มลดลง สถานการณ์น้ำท่า (๖ ต.ค - ๑๐ ต.ค.๒๕๕๙) (ที่มา: กรมชลประทาน) สถานีคลองลำ อ.ศรีนครินทร์ จ.พัทลุง สถานีคลองนุ้ย อ.เมือง จ.พัทลุง สถานีคลองหระ อ.หาดใหญ่ จ.สงขลา สถานีคลองอู่ตะเภา อ.หาดใหญ่ จ.สงขลา สถานีคลองอู่ตะเภา อ.คลองหอยโข่ง จ.สงขลา สถานีคลองอู่ตะเภา อ.สะเดา จ.สงขลา วัดปริมาณน้ำได้ ๔.๔๕ ๔.๑๙ ๐.๐๐. ๕.๘๐ ๒.๙๐ และ ๓.๑๐ ลบม/วินาที

สถานีตรวจวัดระดับน้ำ (CCTV) ณ วันที่ ๖ ตุลาคม ๒๕๕๙ การตรวจวัดระดับน้ำจากกล้อง (CCTV) ระดับน้ำส่วนใหญ่อยู่ในเกณฑ์ปกติ ยกเว้น สถานีสะพานบ้านโพธิ์ทะเล อ.เมือง จ.พิจิตร สถานีเทศบาล ต.นาแก อ.นาแก จ.นครพนม สะพานวัดพระรูป อ.เมือง จ.สุพรรณบุรี และ สถานีเทศบาลเมืองเพชรบุรี อ.เมือง จ.เพชรบุรี อยู่ในเกณฑ์เฝ้าระวังน้ำท่วม

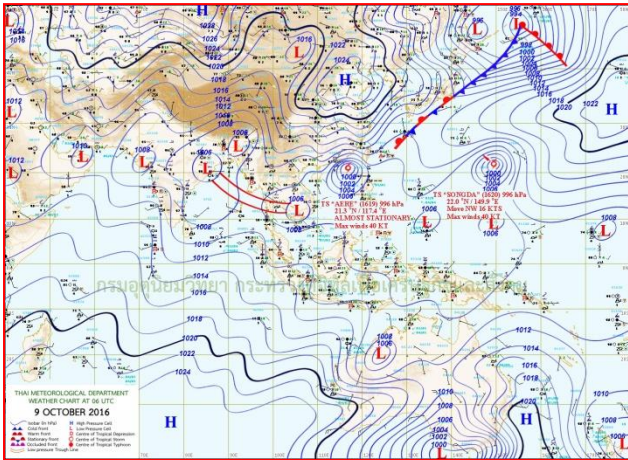
จังหวัด	สถานที่ตั้งกล้อง	แม่น้ำ/คูน้ำ	วิกฤติ	วิกฤติ	ระดับน้ำ (ม.รทก.)			สถานการณ์	หมายเหตุ
			น้ำแดง	น้ำท่วม	พ.ศ.2558				
			ระดับ	ระดับ	7 ต.ค	9 ต.ค	10 ต.ค		
			น้อยกว่า	มากกว่า					
จ.นครสวรรค์	หาดเสลา อ.เก้าเสี้ยว	ปิง	-	32.53	29.57	29.97	29.82	น้ำปกติ	↓
จ.ลำปาง	วัดเกาะวาลูการาม อ.เมือง	วัง	230.09	234.50	229.78	229.63	229.28	น้ำปกติ	↓
จ.แพร่	สะพานมหาโพธิ์ อ.เมือง	ยม	143.18	152.33	145.90	145.90	N/A	น้ำปกติ	↔
จ.สุโขทัย	สะพานศรีรัตนาลัย อ.ศรีสัชนาลัย	ยม	60.14	71.78	65.30	65.30	N/A	น้ำปกติ	↔
จ.พิจิตร	สะพานบ้านโพธิ์ทะเล อ.เมือง	ยม	21.84	31.63	29.50	29.60	29.65	เฝ้าระวังน้ำท่วม	↑
จ.พิษณุโลก	สะพานบางระกำ อ.บางระกำ	ยม	31.73	37.23	33.60	34.70	33.70	น้ำปกติ	↔
จ.อุตรดิตถ์	สะพานท่าเสา อ.เมือง	น่าน	49.22	56.91	53.65	53.30	53.40	น้ำปกติ	↑
จ.พิจิตร		น่าน	18.19	27.23	29.25	29.35	29.35	น้ำปกติ	↔
จ.พิษณุโลก	สะพานสุพรรณกัลยา อ.เมือง	น่าน	33.98	44.52	37.25	37.60	37.30	น้ำปกติ	↓
จ.อุตรธานี	สถานีห้วยหลวง อ.เมือง	โขง	-	-	168.80	170.00	169.75	น้ำปกติ	↓
จ.นครพนม	เทศบาล ต.นาแก อ.นาแก	ห้วยน้ำก่ำ/โขงอีสาน	139.05	142.42	142.83	143.03	142.93	เฝ้าระวังน้ำท่วม	↓
จ.ขอนแก่น	บ้านเหล่านกขุม อ.เมือง	ชี	142.78	149.71	146.00	146.90	146.70	น้ำปกติ	↓
จ.บุรีรัมย์	สตึก อ.สตึก	มูล	123.13	128.76	130.30	130.60	130.75	น้ำปกติ	↑
จ.พระนครศรีอยุธยา	อ.เสนา	น้อย/เจ้าพระยา	2.00	5.00	4.10	4.20	4.30	น้ำปกติ	↑
จ.ชัยนาท	บ้านเนินไผ่ อ.มโนรมย์	เจ้าพระยา	-	-	5.30	5.30	5.55	น้ำปกติ	↑
จ.ชัยนาท	วัดโคกจันทร์ อ.สรรพยา	เจ้าพระยา	-	14.93	7.39	7.39	N/A	น้ำปกติ	↔
จ.อ่างทอง	บ้านยางมณี อ.โพธิ์ทอง	เจ้าพระยา	-	9.11	5.41	5.51	5.51	น้ำปกติ	↔
จ.ลพบุรี	บ้านบางปี อ.เมือง	เจ้าพระยา	-	10.75	3.50	3.50	4.95	น้ำปกติ	↔
จ.พระนครศรีอยุธยา	บ้านป้อม อ.พระนครศรีอยุธยา	เจ้าพระยา	-	-	3.80	3.90	4.00	น้ำปกติ	↑
จ.อุทัยธานี	เชิงสะพานบริรักษ์ อ.เมือง	สะแกกรัง	15.16	19.90	7.25	7.75	8.00	น้ำปกติ	↑
จ.สมุทรสาคร	ท่าฉลอม อ.เมือง	ท่าจีน	-8.91	-0.91	-0.59	-0.89	-0.89	น้ำปกติ	↔
จ.สมุทรสาคร	สะพานข้ามแม่น้ำท่าจีน3 อ.เมือง	ท่าจีน	-5.11	0.57	0.16	-0.34	-0.34	น้ำปกติ	↔
จ.สุพรรณบุรี	สะพานวัดพระรูป อ.เมือง	ท่าจีน	-1.26	2.75	4.24	4.34	4.34	เฝ้าระวังน้ำท่วม	↔
จ.สุพรรณบุรี	สะพานข้ามแม่น้ำท่าจีนทางหลวง365 อ.สนมฤกษ์	ท่าจีน	1.55	5.18	5.56	5.56	5.56	น้ำปกติ	↔
จ.ชัยนาท	สะพานสามง่ามท่าโบสถ์ อ.หันคา	ท่าจีน	10.69	12.83	12.22	12.22	12.42	น้ำปกติ	↑
จ.พระนครศรีอยุธยา	สะพานบุรีรัมย์ อ.พระนครศรีอยุธยา	เจ้าพระยา	-	-	1.90	2.00	2.15	น้ำปกติ	↑
จ.ฉะเชิงเทรา	เชิงสะพานฉะเชิงเทรา อ.เมือง	เจ้าพระยา	-0.01	1.90	1.10	0.40	0.50	น้ำปกติ	↑
จ.จันทบุรี	ตรงข้ามวัดจันทาราม อ.เมือง	จันทบุรี/ ชายฝั่งทะเลตะวันออก	0.20	3.73	1.20	1.25	1.45	น้ำปกติ	↑
จ.เพชรบุรี	เทศบาลเมืองเพชรบุรี อ.เมือง	เพชรบุรี	-	3.18	3.65	2.70	3.20	เฝ้าระวังน้ำท่วม	↑
จ.สงขลา	สถานีคลองอู่ตะเภาตลิ่ง อ.หาดใหญ่	คลองบางสะพาน/ ชายฝั่งทะเลตะวันตก	-	-	-0.25	-0.25	-0.10	น้ำปกติ	↑
จ.พัทลุง	สถานีคลองตะโหมด อ.ตะโหมด	ทะเลสาบสงขลา	-	-	21.30	21.40	21.40	น้ำปกติ	↔
จ.พัทลุง	นาท่อม อ.เมือง	ทะเลสาบสงขลา	-	-	20.20	20.25	20.20	น้ำปกติ	↓
จ.พัทลุง	ลำปำ อ.เมือง	ทะเลสาบสงขลา	-	-	-1.85	-1.90	-2.00	น้ำปกติ	↔

## ปริมาณน้ำฝนสูงสุด (มม.)

จังหวัด	๕ ต.ค.๕๙	๖ ต.ค.๕๙	๗ ต.ค.๕๙	๘ ต.ค.๕๙	๙ ต.ค.๕๙
จ.แม่ฮ่องสอน	๒๑.๔	๖.๒	๙.๓	-	๒๖.๒
จ.เชียงราย	๔๐.๖	๑.๖	๘.๐	-	-
จ.เชียงใหม่	๙.๙	๘.๒	๕.๕	๑๔.๐	๓๕.๐
จ.พะเยา	๕.๗	๔๓.๐	๒๒.๘	-	-
จ.น่าน	๕๒.๐	๙.๘	๐.๓	๒.๖	๓๕.๐
จ.ลำพูน	๑.๒	๒.๑	๑.๐	-	-
จ.ลำปาง	๑๗.๔	๑๓.๕	๑๗.๕	๐.๓	-
จ.แพร่	๕๑.๗	๒.๙	๑.๕	-	-
จ.อุตรดิตถ์	๕๐.๓	๔.๖	-	๑.๐	๒๗.๖
จ.สุโขทัย	๑๒.๐	๑๕.๕	-	-	-
จ.ตาก	๔๘.๐	๒๘.๒	๑๗.๐	๔.๐	๗.๖
จ.พิษณุโลก	๓๐.๐	๓๕.๓	๒๙.๐	๔๘.๗	๓๙.๐
จ.เพชรบูรณ์	๑๐.๖	๒๕.๔	๘.๖	๔.๗	๒๔.๘
จ.กำแพงเพชร	๕๕.๖	๓๔.๐	๔.๓	๖.๒	-
จ.พิจิตร	-	๑๘.๔	๒๕.๕	๐.๒	๑.๐
จ.หนองคาย	๓๑.๖	๒๖.๓	-	-	-
จ.เลย	๖๐.๙	๑๒.๙	-	๙.๗	๒๑.๐
จ.อุดรธานี	๗๐.๖	-	-	๑๖.๐	๒๐.๐
จ.หนองบัวลำพู	๗๓.๒	-	-	-	๖.๖
จ.นครพนม	๐.๗	๐.๕	๒๗.๐	๑.๙	-
จ.สกลนคร	๒๖.๐	๐.๖	๗.๓	๖.๒	-
จ.มุกดาหาร	๕๐.๒	๕.๐	๒.๕	-	-
จ.ขอนแก่น	๘๐.๓	๒๑.๕	๕๐.๓	๑๑.๖	๓๒.๕
จ.มหาสารคาม	๖๑.๑	๑๗.๐	๐.๔	๓.๒	๗.๘
จ.กาฬสินธุ์	๗๓.๑	๒๐.๒	๓๕.๐	๒๕.๐	๑๒.๖
จ.ร้อยเอ็ด	๖๓.๗	๑๒.๗	๐.๑	๐.๑	-
จ.ชัยภูมิ	๑๐๔.๒	๒๙.๓	๙๖.๕	๒๓.๘	-
จ.อุบลราชธานี	๕๐.๓	๑๗.๐	๒๑.๕	๑๙.๒	-
จ.อำนาจเจริญ	-	๑.๖	๑๔.๕	-	-
จ.ยโสธร	-	๑.๔	-	-	-
จ.สุรินทร์	๕๔.๖	๒.๐	๒๓.๐	๑๘.๘	-
จ.นครราชสีมา	๕๒.๐	๕๕.๘	๖๓.๘	๑๑.๔	๒.๖
จ.บุรีรัมย์	๗๑.๐	๒๖.๕	๓๔.๘	๘.๐	-
จ.ศรีสะเกษ	๒๙.๒	-	๙.๙	๔.๖	-

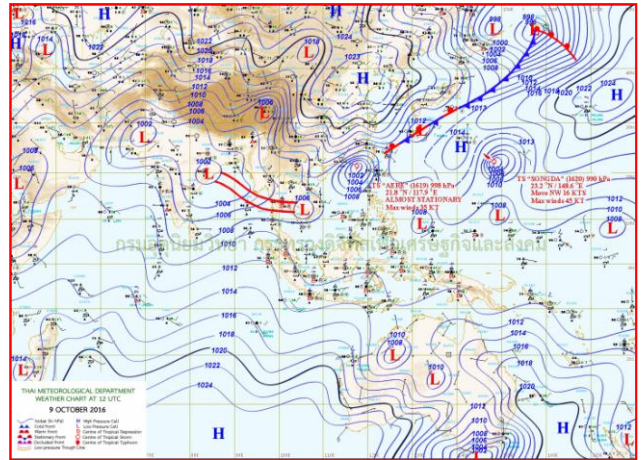


# แผนที่อากาศ-



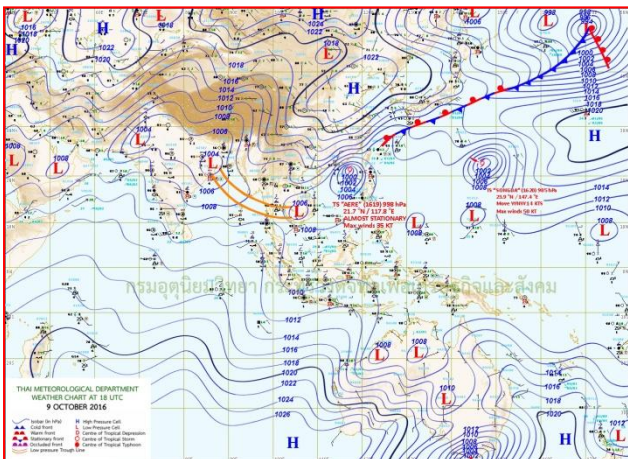
๖ ต.ค.๕๙ เวลา ๐๓:๐๐ น.

๑



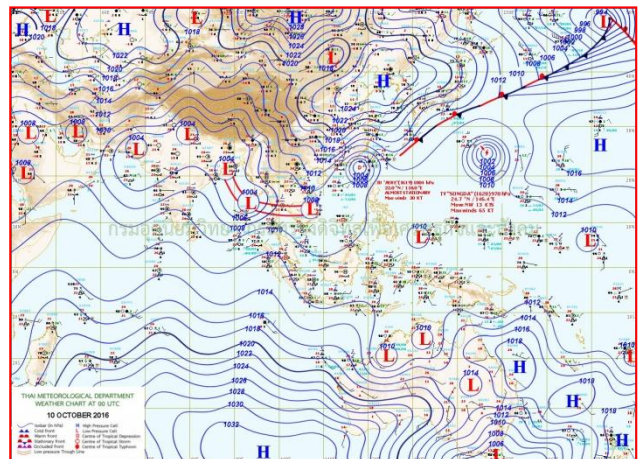
๖ ต.ค.๕๙ เวลา ๐๙:๐๐ น.

๒



๗ ต.ค.๕๙ เวลา ๑๕:๐๐ น.

๓



๗.ต.ค ๕๙ เวลา ๗:๐๐ น.

๔





## เดือน ๗ จ.ภาคกลาง รับมือปริมาณน้ำสูง

รัฐบาลเดือน ๗ จังหวัดภาคกลางรับมือปริมาณน้ำสูงขึ้น นายกฯหวังผู้ได้รับผลกระทบจากการระบายน้ำ สั่งผู้ว่าฯ-ส่วนราชการชี้แจงเกษตรกร ยันรัฐจ่ายค่าชดเชยเยียวยาตามความเสียหายจริง

พล.ท.สรรเสริญ แก้วกำเนิด โฆษกประจำสำนักนายกรัฐมนตรี เปิดเผยว่า จากฝนที่ตกหนักต่อเนื่องบริเวณประเทศไทยตอนบน ส่งผลให้ปริมาณน้ำเหนือเขื่อนเจ้าพระยามีแนวโน้มสูงขึ้น โดยคาดว่าจะมีน้ำเข้าเขื่อนเจ้าพระยา ๒,๘๐๐ ลูกบาศก์เมตร(ลบ.ม.) ต่อวินาที จึงต้องเพิ่มการระบายน้ำจากเดิม ๒,๐๐๐ ลบ.ม.ต่อวินาที เป็น ๒,๓๐๐ ลบ.ม.ต่อวินาที เพื่อรองรับปริมาณน้ำที่เพิ่มสูงขึ้น และรักษาสมดุลระหว่างน้ำเหนือเขื่อนและน้ำท้ายเขื่อน ซึ่งจะทำให้พื้นที่ริมแม่น้ำเจ้าพระยาตั้งแต่ท้ายเขื่อนเจ้าพระยา จ.ชัยนาท มีระดับน้ำเพิ่มขึ้นจากปัจจุบันอีกประมาณ ๒๕-๓๕ เซนติเมตร(ซม.) ทั้งนี้รัฐบาลขอให้ผู้ว่าราชการจังหวัด ๗ จังหวัดภาคกลาง ได้แก่ จ.ชัยนาท อุทัยธานี สิงห์บุรี อ่างทอง สุพรรณบุรี ลพบุรี และพระนครศรีอยุธยา เฝ้าระวังและเตรียมการรับมือกับสถานการณ์น้ำที่จะเพิ่มขึ้น ขณะเดียวกันให้แต่ละจังหวัดประชาสัมพันธ์แจ้งเตือนหน่วยงานที่เกี่ยวข้อง อาทิ งานก่อสร้างเขื่อนป้องกันตลิ่ง ให้รีบดำเนินการโดยด่วน รวมทั้งบริษัท ห้างร้าน แพร้านอาหาร ที่ประกอบกิจการริมแม่น้ำเจ้าพระยา และประชาชนที่อาศัยอยู่ริมสองฝั่งแม่น้ำ เตรียมนำทรัพย์สินมีค่าขึ้นที่สูง ทั้งนี้พล.อ.ประยุทธ์ จันทร์โอชา นายกรัฐมนตรีและหัวหน้าคณะรักษาความสงบแห่งชาติ(คสช.) ติดตามสถานการณ์อย่างใกล้ชิด และมีความห่วงใยประชาชนที่อาจได้รับผลกระทบจากการระบายน้ำออกจากเขื่อนเจ้าพระยาเป็นอย่างมาก โดยนายกฯ ได้ฝากแสดงความเห็นใจและขอบคุณเกษตรกรบางส่วน ที่ต้องเสียสละพื้นที่ของตนเพื่อรองรับน้ำจากเขื่อน ซึ่งถือเป็นการเสียสละเพื่อส่วนรวม

พล.ท.สรรเสริญ กล่าวอีกว่า นอกจากนี้ นายกฯ กำชับให้ผู้ว่าราชการจังหวัดและส่วนราชการที่เกี่ยวข้อง ทำความเข้าใจกับเกษตรกรว่าจะได้รับความช่วยเหลือตามระเบียบของทางราชการอย่างทั่วถึง ขณะที่กระทรวงมหาดไทยและกระทรวงเกษตรและสหกรณ์จะร่วมลงพื้นที่สำรวจความเสียหายอย่างละเอียด ทั้งนาข้าว พืชไร่ พืชสวน เพื่อพิจารณาจ่ายค่าชดเชยเยียวยาความเดือดร้อนของผู้ประสบภัยให้เหมาะสมกับสภาพความเสียหายที่แท้จริงอันเกิดจากการระบายน้ำของรัฐ ซึ่งอาจจะสูงกว่าค่าชดเชยความเสียหายจากภัยธรรมชาติปกติ เช่น น้ำท่วม ฝนทิ้งช่วง ภัยแล้ง ภัยหนาว พายุ เป็นต้น.. (เดลินิวส์)

## เดือน๕ภาคฝนตกหนัก กทม.ร้อยละ๘๐/ลมแปรปรวน

กรมอุตุนิยมวิทยารายงานลักษณะอากาศทั่วไปว่า บริเวณภาคเหนือและภาคตะวันออกเฉียงเหนือตอนบน มีปริมาณฝนน้อย ส่วนภาคตะวันออกเฉียงเหนือตอนล่าง ภาคกลาง ภาคตะวันออก และภาคใต้ฝั่งตะวันตก ยังคงมีฝนตกชุกหนาแน่นและมีฝนตกหนักบางแห่งขอให้ประชาชนในบริเวณดังกล่าวระวังอันตรายจากฝนตกหนักและฝนที่ตกสะสมในระยะนี้ไว้ด้วย สำหรับกรุงเทพมหานครและปริมณฑลมีฝนตกหนักบางแห่ง

พยากรณ์อากาศสำหรับประเทศไทยตั้งแต่เวลา ๐๖:๐๐ วันนี้ ถึง ๐๖:๐๐ วันพรุ่งนี้.

ภาคเหนือ มีเมฆเป็นส่วนมากกับมีฝนฟ้าคะนอง ร้อยละ ๓๐ ของพื้นที่ ส่วนมากบริเวณจังหวัดสุโขทัย พิษณุโลก พิจิตร กำแพงเพชร ตาก และเพชรบูรณ์ อุณหภูมิต่ำสุด ๒๒-๒๖ องศาเซลเซียส อุณหภูมิสูงสุด ๓๓-๓๕ องศาเซลเซียส ลมแปรปรวน ความเร็ว ๑๕-๓๐ กม./ชม.

ภาคตะวันออกเฉียงเหนือ มีเมฆเป็นส่วนมากกับมีฝนฟ้าคะนองร้อยละ ๓๐ ของพื้นที่ ส่วนมากบริเวณจังหวัดนครราชสีมา สุรินทร์ บุรีรัมย์ ศรีสะเกษ และอุบลราชธานี อุณหภูมิต่ำสุด ๒๓-๒๕ องศาเซลเซียส อุณหภูมิสูงสุด ๓๓-๓๕ องศาเซลเซียส ลมแปรปรวน ความเร็ว ๑๕-๓๐ กม./ชม.

ภาคกลาง มีเมฆเป็นส่วนมากกับมีฝนฟ้าคะนองร้อยละ ๗๐ ของพื้นที่ และมีฝนตกหนักบางแห่ง บริเวณจังหวัดกาญจนบุรี ราชบุรี และ นครปฐม อุณหภูมิต่ำสุด ๒๔-๒๖ องศาเซลเซียส อุณหภูมิสูงสุด ๓๓-๓๕ องศาเซลเซียส ลมแปรปรวน ความเร็ว ๑๕-๓๐ กม./ชม.

ภาคตะวันออก มีเมฆเป็นส่วนมากกับมีฝนฟ้าคะนองร้อยละ ๗๐ ของพื้นที่ และมีฝนตกหนักบางแห่ง บริเวณจังหวัดฉะเชิงเทรา ชลบุรี ระยอง จันทบุรี และตราด อุณหภูมิต่ำสุด ๒๕-๒๖ องศาเซลเซียส อุณหภูมิสูงสุด ๓๑-๓๓ องศาเซลเซียส ลมตะวันออกเฉียงใต้ ความเร็ว ๑๕-๓๐ กม./ชม. ทะเลมีคลื่นสูงประมาณ ๑ เมตร บริเวณที่มีฝนฟ้าคะนองคลื่นสูง ๑-๒ เมตร

ภาคใต้ (ฝั่งตะวันออก)มีเมฆเป็นส่วนมากกับมีฝนฟ้าคะนองร้อยละ ๗๐ ของพื้นที่ ส่วนมากบริเวณจังหวัดเพชรบุรี ประจวบคีรีขันธ์ นครศรีธรรมราช พัทลุง สงขลา และนราธิวาส อุณหภูมิต่ำสุด ๒๓-๒๖ องศาเซลเซียส อุณหภูมิสูงสุด ๓๒-๓๔ องศาเซลเซียส ลมตะวันออกเฉียงใต้ ความเร็ว ๑๕-๓๐ กม/ชม. ทะเลมีคลื่นสูงประมาณ ๑ เมตรบริเวณที่มีฝนฟ้าคะนองคลื่นสูง ๑-๒ เมตร



ภาคใต้ (ฝั่งตะวันตก)มีเมฆเป็นส่วนมากกับมีฝนฟ้าคะนอง ร้อยละ ๘๐ ของพื้นที่และมีฝนตกหนักบางแห่ง บริเวณจังหวัด ระนอง พังงา และภูเก็ต อุณหภูมิต่ำสุด ๒๓-๒๕ องศาเซลเซียส อุณหภูมิสูงสุด ๒๘-๓๒ องศาเซลเซียส ลมตะวันตกเฉียงใต้ ความเร็ว ๑๕-๓๕ กม./ชม. ทะเลมีคลื่นสูง ๑-๒ เมตร บริเวณที่มีฝนฟ้าคะนองคลื่นสูงประมาณ ๒ เมตร

กรุงเทพมหานครและปริมณฑล มีโอกาสเกิดฝนฟ้าคะนองร้อยละ ๘๐ และมีฝนตกหนักบางแห่ง อุณหภูมิต่ำสุด ๒๕-๒๖ องศาเซลเซียส อุณหภูมิสูงสุด ๓๓-๓๔ องศาเซลเซียส ลมแปรปรวน ความเร็ว ๑๕-๓๐ กม./ชม.

### **ชลประทานลำปางปล่อยน้ำ ชาวสวนเร่งเก็บแตงกวาก่อนเน่า**

ชาวสวนแตงกวาระทม เร่งเก็บผลผลิตเกรงเน่าเสีย หลังเขื่อนใหญ่ปล่อยน้ำเอ่อล้นเข้าท่วมสวน ด้านรักษาการ ผอ.โครงการชลประทานลำปาง ยันปล่อยน้ำไม่กระทบต่อริมตลิ่งและบ้านเรือนไปมากกว่านี้

หลังจากที่เขื่อนกัวคอกหมา ซึ่งตั้งอยู่ในเขต ต.ปงดอน อ.แจ้ห่ม จ.ลำปาง ได้ทำการพร่องน้ำออกมาอย่างต่อเนื่อง จนทำให้ในช่วงเช้ามืดที่ผ่านมา ระดับน้ำของแม่น้ำวังในเขตบ้านม่วงงามหมู่ ๔ ต.แจ้ห่ม อ.แจ้ห่ม จ.ลำปาง ได้เพิ่มสูงขึ้นและเอ่อล้น ตลิ่งทั้งสองฝั่ง จนน้ำไหลหลากเข้าท่วมพื้นที่ทางการเกษตรของชาวบ้าน ในพื้นที่เสียหายเป็นบริเวณกว้าง โดยเฉพาะ บริเวณสวนแตงกวาที่อยู่ใกล้กับแม่น้ำวัง ชาวบ้านได้ช่วยกันเก็บแตงกวาที่จมน้ำทั้งสวน ชาวบ้านต้องเดินลุยน้ำที่ท่วมขังซึ่งบางจุด มีความสูงกว่า ๘๐ ซม. เพื่อเก็บผลผลิตใส่กระสอบออกมากองไว้ข้างถนนอย่างทุลักทุเล

นายศรีวรรณ สุมา อายุ ๖๐ปี เจ้าของสวนแตงกวาได้เล่าว่า ตนเองปลูกแตงกวาในพื้นที่กว่า ๒งาน ปลูกมานานหลายเดือน จนใกล้จะได้เวลาเก็บเกี่ยวผลผลิตในอีกไม่กี่วัน แต่ก็ต้องระดมเพื่อนบ้านขอแรงมาช่วยเก็บแตงกวาออกจากสวนก่อน เนื่องจาก ได้เกิดน้ำท่วมผลแตงกวาหมดทั้งสวน โดยแตงกวาทั้งหมดที่เก็บออกจากสวนในครั้งนี้มีประมาณ ๑,๐๐๐ กิโลกรัม ซึ่งจะต้องนำมา คั่ววันเมล็ดออกแล้วนำเมล็ดไปตากแห้ง เพื่อนำไปขายให้กับโรงงานแปรรูปส่งออกต่างประเทศ ซึ่งเมล็ดที่ตากแห้งแล้วจะสามารถ นำไปขายได้ราคา กิโลกรัมละ ๑,๕๐๐ บาท

ด้าน นายเสรี คงฤทธิ์ ผอ.โครงการส่งน้ำและบำรุงรักษาแม่วัง รักษาการในตำแหน่ง ผอ.โครงการชลประทานลำปาง เปิดเผยว่า สภาพอากาศในช่วง ๑ - ๒ วันนี้ในพื้นที่ จ.ลำปาง ฝนตกลง แต่ทางเขื่อนใหญ่ ในพื้นที่ จ.ลำปาง ยังคงทยอย ปล่อยน้ำออกจากเขื่อน เพื่อเตรียมรับน้ำใหม่ที่อาจจะเกิดขึ้นหากในพื้นที่ จ.ลำปาง จะยังคงเกิดฝนตกลงมาก่อนเข้าสู่ฤดูหนาว โดยเฉพาะเขื่อนกัวคอกหมา ที่ในขณะนี้ระดับน้ำเต็ม ความจุสูงถึง ๑๗๔ ล้านลูกบาศก์เมตร คิดเป็น ๑๐๒.๔๕ % ซึ่งถือว่าเป็นความจุ ที่เกิน ๑๐๐ % แล้วจึงต้องทยอยปล่อยน้ำลงสู่แม่น้ำวัง เพื่อให้ไหลมายังเขื่อนกัวคอกหมา ทั้งนี้ถึงแม้เขื่อนจะมีปริมาณน้ำที่เต็มความจุแล้ว แต่ก็ยังเป็นเขื่อนใหญ่ที่มีศักยภาพรับน้ำได้สูงที่สุดถึง ๒๐๙ ล้านลูกบาศก์เมตร ทั้งนี้ การปล่อยน้ำล่าสุด จะไม่กระทบต่อริมตลิ่ง และบ้านเรือนไปมากกว่านี้ หากสถานการณ์ในพื้นที่ไม่เกิดฝนตกลงมาอีกทางเขื่อนก็จะลดระดับการปล่อยน้ำลงต่อเนื่อง (เดลินิวส์)

### **ขอนแก่นปักธงแดงหลังน้ำหนุนจากชัยภูมิไหลผ่าน**

ขอนแก่น ปักธงแดง เฝ้าระวังน้ำท่วมฉับพลัน หลังมวลน้ำหนุนจาก จ.ชัยภูมิ ไหลเอ่อผ่านลำน้ำชีท่วมนาข้าวกว่า ๓ พันไร่ เฝ้าระวังระดับน้ำ ซึ่งอาจจะเพิ่มสูงขึ้นอย่างต่อเนื่องตลอดทั้งสัปดาห์นี้

นายพงษ์ศักดิ์ ปรีชาวิทย์ ผู้ว่าราชการจังหวัดขอนแก่น พร้อมด้วย นายพรพิทักษ์ แม้นศิริ ประชาสัมพันธ์ จ.ขอนแก่น ลงพื้นที่ติดตามสถานการณ์น้ำหนุน หลังระดับน้ำในแม่น้ำชีเพิ่มระดับสูงขึ้นอย่างต่อเนื่องมาตั้งแต่เมื่อวานที่ผ่านมา บริเวณสะพาน บ้านท่าฉาง ซึ่งเชื่อมระหว่าง อ.แวงน้อย จ.ขอนแก่น กับ อ.คอนสวรรค์ จ.ชัยภูมิ โดยพบว่า มีระดับน้ำที่เพิ่มสูงขึ้นมาจากมวลน้ำ หลากของ จ.ชัยภูมิ ที่เริ่มเข้าสู่พื้นที่ จ.ขอนแก่น แล้ว

ด้าน นายพงษ์ศักดิ์ กล่าวว่ เบื้องต้นได้ทำการปักธงแดงในพื้นที่ดังกล่าวเพื่อแจ้งเตือนประชาชนรับมือกับภาวะน้ำท่วม ฉับพลัน ขณะที่ระดับน้ำที่เพิ่มสูงขึ้น ได้ไหลเข้าท่วมนาข้าวของเกษตรกร ในพื้นที่ อ.แวงน้อยและ อ.แวงใหญ่ รวมกว่า ๓,๐๐๐ ไร่ อย่างไรก็ตาม ขณะนี้ได้จัดหาพื้นที่ที่ปลอดภัยสำหรับการอพยพออกนอกพื้นที่และประกาศแจ้งเตือนพื้นที่อำเภอตามลำน้ำชี โดยจะต้องเฝ้าระวังระดับน้ำ ซึ่งอาจจะเพิ่มสูงขึ้นอย่างต่อเนื่องตลอดทั้งสัปดาห์นี้ (ไอ เอ็น เอ็น)

### **มวลน้ำชัยภูมิจ่อถึงร้อยเอ็ด เสี่ยงล้นตลิ่งเตือนคนระวัง**

กรมชลประทาน เตือนประชาชนที่อยู่ริมน้ำให้เพิ่มความระวังและเตรียมพร้อมรับมือ หลังระดับน้ำชีเพิ่มปริมาณสูงขึ้น เนื่องจากฝนตกหนัก จนต้องมีมาตรการเขวนบานประตูทุกบาน เพื่อระบายน้ำเพิ่มขึ้น คาด ๓-๔ วันนี้อมวลน้ำจากชัยภูมิไหลลงมาถึง ร้อยเอ็ด เสี่ยงต่อการเกิดน้ำล้นตลิ่ง

นายเกริกกรูญ สุภักดิ์นิช ผอ.โครงการส่งน้ำและบำรุงรักษาชีกลาง จังหวัดร้อยเอ็ด สำนักชลประทานที่ ๖ กรมชลประทาน กล่าวว่า ปัจจุบันระดับน้ำในลำน้ำชีเพิ่มสูงขึ้นต่อเนื่อง เพราะมีฝนตกหนัก โดยเฉพาะที่ จ.ชัยภูมิ จ.หนองบัวลำภู และ จ.ขอนแก่น



ทำให้ปริมาณน้ำไหลลงสู่แม่น้ำชีผ่านฝายต่างๆ ทั้ง ๔ แห่ง จำนวนมาก จึงมีมาตรการแขวนบานประตูทุกบาน เพื่อให้การระบายน้ำสะดวกขึ้น ประกอบกับระยะนี้ทางเขื่อนอุบลรัตน์ได้มีการระบายน้ำลงมายังแม่น้ำชีเฉลี่ยวันละไม่น้อยกว่า ๑๐ ล้านลูกบาศก์เมตร ส่งผลให้ระดับน้ำในลำน้ำชีบริเวณหน้าฝายร้อยเอ็ดในปัจจุบัน สูง ๑๓๑.๗๙ เมตร ฝายฝาย ๑๓๑.๗๙ เมตร (จากระดับน้ำทะเลปานกลาง) และน้ำไหลผ่านประตูระบายน้ำเฉลี่ย ๗๖๘.๐๐ ลบม./วินาที

อย่างไรก็ตาม คาดว่าประมาณ ๓ - ๔ วันข้างหน้าจะมีมวลน้ำจากจังหวัดชัยภูมิ มาถึงพื้นที่จังหวัดร้อยเอ็ด สมทบกับมวลน้ำที่ไหลจากห้วย หนอง คลอง บึง ทำให้ระดับน้ำเพิ่มสูงขึ้น และมีความเสี่ยงที่จะล้นตลิ่ง ในจุดที่ต่ำ น้ำอาจเอ่อเข้าท่วมพื้นที่ทำการเกษตรโดยเฉพาะอย่างยิ่งถ้าหากมีฝนตกลงมาเพิ่มอีกในช่วงนี้ ทางโครงการฯ ได้แจ้งเตือนให้ประชาชนทราบ เพื่อเตรียมรับมือและป้องกันความเสียหายที่อาจเกิดขึ้น (เดลินิวส์)

#### **โคราชท่วมหนักเตือน ๔ อำเภอ ชาวสี่คิ้วผวาจะเข้หลุดฟาร์ม**

พ่อเมืองโคราชเตือนชาวบ้าน ๔ อำเภอระวังน้ำหลาก ให้ปชช.เฝ้าระวังความปลอดภัยในชีวิตและทรัพย์สิน ยันไม่มีจะเข้หลุดจากฟาร์มชาวสี่คิ้วตามที่ข่าวลือแต่อย่างใด

นายวิเชียร จันทรโณทัย ผวจ.นครราชสีมา เปิดเผยว่า ทาง ปภ.จังหวัดได้รายงานสถานการณ์เกิดอุทกภัยน้ำไหลหลากท่วมในพื้นที่รวม ๑๐ อำเภอ ๑๙ ตำบล ๑๐๘ หมู่บ้าน ราษฎรได้รับความเดือดร้อน ๘,๘๔๓ ครัวเรือน ๑๓,๖๒๑ คน บ้านเรือนเสียหายบางส่วน ๑๙ หลัง วัดวาอาราม สถานที่ราชการและอื่น ๆ รวม ๒๓ แห่ง ส่วนพื้นที่การเกษตรคาดว่าเสียหายไม่น้อยกว่า ๕,๐๐๐ ไร่ โดยน้ำท่วมรุนแรงสุดคือ พื้นที่ตามแนวลุ่มน้ำลำตะคอง ลำเชียงไกร ลำจ๊กราช และลำมูล คาดว่าภายในสัปดาห์นี้จะมีมวลน้ำจากลำน้ำต่าง ๆ ไหลไปรวมกันที่ อ.พิมาย ชุมพวง เมืองยาง และลำทะเมนชัย ขอแจ้งเตือนให้ประชาชนระมัดระวังความปลอดภัยในชีวิตและทรัพย์สินต่าง ๆ ส่วนความเสียหายด้านการเกษตร ทางราชการจะให้ช่วยเหลือเยียวยาต่อไป

ผู้สื่อข่าวรายงานว่า ชาวบ้านใน อ.สี่คิ้ว กำลังหวาดผวาลือว่า มีจะเข้ขนาดใหญ่หลุดออกมาจากฟาร์มเลี้ยงที่บ้านหนองถนนคด ต.หนองหญ้าขาว อ.สี่คิ้ว หลังมีชาวบ้านพบเห็นไหลอยู่ในบึงสาธารณะ กลัวว่าจะหลุดไปตามกระแสที่ไหลไปลงลำตะคอง เจ้าหน้าที่ได้ตรวจสอบข้อมูลสภาพฟาร์มเลี้ยงจะเข้แล้ว พบว่ามีสภาพแข็งแรงไม่มีน้ำท่วม และไม่มีจะเข้หลุดออกมาตามกระแสข่าวลือแต่อย่างใดขอให้ประชาชนอย่าได้ตื่นตระหนก. (เดลินิวส์)

#### **ศรีสะเกษน้ำล้นอ่าง ๑๖ แห่งท่วมไร่นากว่า ๓,๐๐๐ ไร่**

ศรีสะเกษ น้ำล้นอ่างเก็บน้ำทั้ง ๑๖ แห่ง สูงขึ้นเกินกว่าระดับเก็บกัก จนล้นสปิลเวย์ไหลทะลักลงมาตามคลองส่งน้ำและลำห้วยสาขา ท่วมไร่นาเสียหายกว่า ๓,๐๐๐ ไร่ ผวจ.สั่งทุกหน่วยเร่งช่วยเหลือ

ฝนตกหนักต่อเนื่องในเขตพื้นที่ จ.ศรีสะเกษ ทำให้ระดับน้ำในอ่างเก็บน้ำทั้ง ๑๖ แห่งของจังหวัด สูงขึ้นเกินกว่าระดับเก็บกักจนล้นสปิลเวย์ไหลทะลักลงมาตามคลองส่งน้ำและลำห้วยสาขา ท่วมไร่นาของชาวบ้านเป็นบริเวณกว้าง ทำให้ต้นข้าวของชาวบ้านที่กำลังตั้งท้องจมใต้น้ำจำนวนมาก ชาวนาทำได้เพียงนั่งมองต้นข้าวที่จมน้ำเพราะไม่สามารถที่จะแก้ไขปัญหาได้เนื่องจากว่ามวลน้ำมีจำนวนมาก และไหลทะลักลงมาอย่างต่อเนื่อง

ด้านนายธวัช สุระบาล ผู้ว่าราชการจังหวัดศรีสะเกษ กล่าวว่า ขณะนี้ตนได้สั่งการให้ส่วนราชการที่เกี่ยวข้องทำการสำรวจความเสียหายเบื้องต้น พบว่าไร่นาของชาวบ้านถูกน้ำท่วมเป็นหย่อมๆ รวมประมาณ ๓,๐๐๐ ไร่ อำเภอที่ถูกน้ำท่วมประกอบด้วย อ.ศีลาลาด อ.กันทรลักษณ์และ อ.ขุนหาญ ขณะนี้มีไร่นาที่เสียหายแล้วโดยสิ้นเชิงประมาณ ๕๐๐ ไร่ ตนได้นำส่วนราชการที่เกี่ยวข้องไปทำการสูบน้ำของนาข้าวของชาวบ้านในหลายอำเภอ เพื่อไม่ให้ต้นข้าวต้องเน่าเสีย โดยหากว่าฝนไม่ตกลงอีกความเสียหายก็จะคงไม่เพิ่มขึ้นอีก ซึ่งหลังจากที่น้ำท่วมลดลงแล้วตนจะสั่งการให้ทำการสำรวจความเสียหายของพื้นที่ทางการเกษตรอย่างละเอียดเพื่อที่จะได้ให้การช่วยเหลือไร่นาของชาวบ้านที่ถูกน้ำท่วมอย่างเต็มที่ตามระเบียบของทางราชการต่อไป (ไอ เอ็น เอ็น)

#### **เจ้าพระยาปรับเอ่อท่วมที่ลุ่มต่ำนครสวรรค์ ๗๐ ซม.**

เจ้าพระยาปรับระดับสูงขึ้น เอ่อล้นท่วมชุมชนในที่ลุ่มริมตลิ่ง เขตเทศบาลนครนครสวรรค์ สูง ๕๐-๗๐ ซม.

หลังจากแม่น้ำเจ้าพระยา ที่ จ.นครสวรรค์ มีระดับสูงขึ้น จนไหลเข้าท่วมบ้านเรือนราษฎร ในชุมชนที่อาศัยอยู่ริมแม่น้ำ ในเขตเทศบาลนครนครสวรรค์ ต.ปากน้ำโพ อ.เมือง โดยบริเวณชุมชนบางปรอง ซึ่งอยู่ติดริมแม่น้ำ น้ำไหลเข้าท่วม ระดับน้ำบางช่วงสูงถึง ๑ เมตร บ้านเรือนได้รับความเดือดร้อน ประมาณ ๓๐๐ หลัง และที่ชุมชนสถานนิรภัยปากน้ำโพ ระดับน้ำท่วมสูง ๕๐-๗๐ เซนติเมตร ได้หลากท่วมบ้านเรือน รวมถึงโรงเรียนวิชาวดี แต่โชคดีที่เป็นช่วงปิดการเรียนการสอน เบื้องต้นพบชาวบ้านบางส่วนต้องมาตั้งเต็นท์เป็นที่พักอาศัยชั่วคราวบนถนน

ด้าน นายจิตตเกษมณี นิโรจน์ธนรัฐ นายกเทศมนตรีนครนครสวรรค์ ได้ลงพื้นที่ไปตรวจเยี่ยมชาวบ้านชุมชนบางปรองบาง และชุมชนสถานีรถไฟ พร้อมสั่งการให้เจ้าหน้าที่ตั้งต้นที่ไว้เป็นที่พักชั่วคราว พร้อมทำคันดินหินคลุกกั้นน้ำได้สะพานเดชาติวงศ์ ฝั่ง วัดเขาจอมศิรินาครต เพื่อให้ชาวบ้านชุมชนวัดเขา สามารถใช้เส้นทางได้ หลังจากระดับน้ำในแม่น้ำเจ้าพระยา มีระดับสูงขึ้น และไหลเข้าท่วมบริเวณถนนลอดใต้สะพานเดชาติวงศ์ ในเขตเทศบาลนครนครสวรรค์ ทำให้รถไม่สามารถสัญจรได้ ควบคู่กับการติดตั้งเครื่องสูบน้ำขนาด ๑๒ นิ้ว ใน ๒ จุด คือ ถนนริมน้ำแยกข้างศาลเยาวชนและครอบครัว กับถนนริมน้ำแยกตลาดศรีนคร สำหรับเตรียมความพร้อมหากน้ำในแม่น้ำมีปริมาณเพิ่มสูงขึ้น และมีฝนตกหนัก (ไอ เอ็น เอ็น)

### ฝนกระหน่ำอ่างห้วยขุนแก้วอุทัยฯเต็มความจุจนล้น

ฝนตกต่อเนื่องทำอ่างเก็บน้ำห้วยขุนแก้ว อุทัยธานี เต็มความจุล้นสปิลล์เวย์ เจ้าหน้าที่เฝ้าระวังสถานการณ์อยู่ ทั่วกระทบประชาชน

นายทองโพรย จันทรประทักษ์ หัวหน้าฝ่ายบำรุงรักษาที่ ๒ (โครงการอ่างเก็บน้ำห้วยขุนแก้ว) กล่าวว่า ฝนที่ตกหนักลงมาอย่างต่อเนื่องตั้งแต่กลางเดือนกันยายนเป็นต้นมาจนถึงปัจจุบัน ในพื้นที่ป่าห้วยขาแข้ง ซึ่งเป็นต้นน้ำของอ่างกักเก็บน้ำห้วยขุนแก้ว และถือเป็นอ่างขนาดใหญ่ อันดับที่ ๒ ของจังหวัด สามารถกักเก็บน้ำได้ ๔๓ ล้านลูกบาศก์เมตร จนส่งผลทำให้ปริมาณน้ำเต็มอ่างในรอบ ๔ ปีที่ผ่านมา แต่ล่าสุดน้ำที่ไหลลงอ่างกักเก็บน้ำห้วยขุนแก้ว มีระดับสูงถึงวันละกว่า ๒ ล้านลูกบาศก์เมตร ส่งให้เกินระดับกักเก็บคิดเป็นร้อยละ ๑๐๒ จนล้นสปิลล์เวย์ ระบายออกทางประตูระบายน้ำฉุกเฉิน ๒๑.๔๔ ลูกบาศก์เมตรต่อวินาที หรือวันละ ๑.๘๕ ล้านลูกบาศก์เมตร ไปในพื้นที่รับน้ำด้านล่าง เขต อ.หนองฉาง อ.หนองขาหย่าง จ.อุทัยธานี และ อ.วัดสิงห์ จ.ชัยนาท แต่ยังไม่ส่งผลกระทบต่อพื้นที่ใด ๆ ซึ่งเจ้าหน้าที่ยังต้องเฝ้าระวังสถานการณ์อยู่ เนื่องจากระยะนี้จะมีฝนตกหนักลงมาอีกระลอก ในช่วงวันที่ ๑๒ - ๑๕ ตุลาคม ๒๕๕๙

อย่างไรก็ตาม ขอให้พื้นที่รับน้ำท้ายอ่างเก็บน้ำห้วยขุนแก้วดังกล่าวเฝ้าระวังติดตามสถานการณ์น้ำอย่างใกล้ชิด เพื่อเตรียมพร้อมรับมือที่อาจจะเกิดปัญหาอุทกภัยตามมา (ไอ เอ็น เอ็น)

### น้ำท้ายเขื่อนเจ้าพระยาเพิ่มขึ้นอีก ชาวตำบลตลุก เร่งทำกระสอบทรายเสริมคันกั้นน้ำป้องกันท่วมวัด-ชุมชน

น้ำท้ายเขื่อนเจ้าพระยา ชัยนาท เพิ่มขึ้นอีก ๑๓ ซม. ชาวบ้านพื้นที่ตำบลตลุก อำเภอสรรพยา เร่งทำกระสอบทรายเสริมคันกั้นน้ำให้สูงขึ้นป้องกันน้ำท่วมวัด และชุมชน

ผู้สื่อข่าวรายงานสถานการณ์น้ำเขื่อนเจ้าพระยา วันนี้ระดับน้ำเหนือเขื่อนที่ อ.เมืองชัยนาท น้ำลดลงเล็กน้อยประมาณ ๖ ซม. อยู่ที่ระดับ ๑๖.๖๘ เมตร ระดับน้ำทะเลปานกลาง เนื่องจากน้ำสะแกกรัง ที่ไหลมาที่ จ.ชัยนาท เริ่มมีปริมาณลดลง แต่เขื่อนเจ้าพระยา ยังระบายน้ำท้ายเขื่อนเพิ่มขึ้น ๗๓ ลูกบาศก์เมตร/วินาที จาก ๒,๑๙๖ เป็น ๒,๒๖๙ ลูกบาศก์เมตร/วินาที น้ำท้ายเขื่อนที่ อ.สรรพยา สูงขึ้น ๑๓ ซม. ทำให้ชาวบ้านหมู่ที่ ๑ หมู่ที่ ๒ ต.ตลุก อ.สรรพยา จ.ชัยนาท ต้องก่อกระสอบทรายเสริมคันกั้นน้ำบริเวณหน้าวัดอินทาราม ซึ่งเป็นจุดต่ำสุดในหมู่บ้าน

นายกนก โพธิ์เหลือ ผู้ใหญ่บ้าน หมู่ ๑ ต.ตลุก อ.สรรพยา จ.ชัยนาท กล่าวว่า ได้ประกาศเรียกชาวบ้านให้มาช่วยกันทำกระสอบทรายเสริมคันกั้นน้ำให้สูงขึ้นจากเดิมอีก ๒ ชั้น จากเมื่อวานที่ก่อไว้ ๔ ชั้น ให้เป็น ๖ ชั้น เพราะระดับจะเพิ่มอีก ๑๕ ซม. จึงต้องเสริมคันป้องกันน้ำเพิ่มขึ้น และต้องอุดท่อระบายน้ำตามชุมชนต่างๆ โดยเฉพาะที่ตลาดตลุก เพื่อป้องกันน้ำไหลย้อนท่อเข้าท่วมตลาดและชุมชน ซึ่งหากชลประทานระบายน้ำผ่านเขื่อนเจ้าพระยาในเกณฑ์ที่แจ้งไว้ไม่เกิน ๒,๓๐๐ ลูกบาศก์เมตร/วินาที คันกระสอบทรายนี้สามารถป้องกันน้ำไม่ให้เข้าท่วมชุมชนได้ (ผู้จัดการ)

### ลพบุรีฝนหนักน้ำท่วมรอบ๓เขื่อนป่าสักฯเร่งระบายวันล้น

ฝนตกหนักใน จ.ลพบุรี ทำน้ำท่วมบ้านประชาชนรอบที่ ๓ สูงเกือบ ๘๐ ซม. ขณะเขื่อนป่าสักฯ ต้องเร่งระบาย วันล้นอ่างซึ่งก็จะทำให้น้ำในแม่น้ำป่าสัก ซึ่งไหลผ่าน จ.ลพบุรี สระบุรี และ พระนครศรีอยุธยา ปรับระดับสูงขึ้นอีกครั้ง

นายภานุ แยมศรี ผู้ว่าราชการจังหวัดลพบุรี ลงพื้นที่หมู่บ้านหลังวิทยาลัยอาชีวศึกษา หมู่ ๖ ต.ป่าตาล อ.เมืองลพบุรี หลังมีฝนตกลงมาอย่างหนักต่อเนื่อง ทำให้น้ำไหลเข้าท่วมบ้านเรือนประชาชน กว่า ๕๐ หลัง ระดับ ๕๐-๘๐ ซม. การเข้าออกบ้านต้องใช้เรือ โดยหมู่บ้านแห่งนี้ถูกน้ำท่วมในครั้งนี้เป็นรอบที่ ๓ แล้ว และยังมีแนวโน้มเพิ่มสูงขึ้นต่อเนื่อง

ด้าน นายอรรถพร ปัญญาโณ ผู้อำนวยการจัดสรรน้ำสำนักงานชลประทานที่ ๑๐ จ.ลพบุรี เปิดเผยว่า เมื่อช่วงเช้าที่ผ่านมาเขื่อนป่าสักชลสิทธิ์ ได้เพิ่มการระบายน้ำออกจากเขื่อนอีกระลอก ในอัตรา ๖๖๐ ลูกบาศก์เมตรต่อวินาที หรือวันละ ๕๗ ล้านลูกบาศก์เมตร หลังมีน้ำไหลเข้าสู่อ่างเก็บน้ำ ๖๒ ล้านลูกบาศก์เมตร ทำให้น้ำสะสมของเขื่อนเพิ่มสูงขึ้นเป็น ๙๐๗ ล้านลูกบาศก์เมตร หรือคิดเป็นร้อยละ ๙๔ ส่งผลให้เขื่อนเหลือพื้นที่กักเก็บน้ำได้อีกเพียง ๕๓ ล้านลูกบาศก์เมตร เท่านั้น

จึงจำเป็นต้องเร่งระบายน้ำออก ซึ่งก็จะทำให้น้ำในแม่น้ำป่าสัก ซึ่งไหลผ่าน จ.ลพบุรี สระบุรี และ พระนครศรีอยุธยา ปรับระดับสูงขึ้นอีกครั้ง จึงขอให้ประชาชนที่อยู่ริมแม่น้ำป่าสักเตรียมความพร้อมเก็บสิ่งของมีค่าไว้บนที่สูง (ไอ เอ็น เอ็น)

### สิงห์บุรีอ่วมเขื่อนเจ้าพระยาปล่อยน้ำกระทบปช.

จ.สิงห์บุรีอ่วม เขื่อนเจ้าพระยาปล่อยน้ำ ๒,๓๐๐ ลบ.ม./วินาที ส่งผลให้ชาวบ้าน ๒ พันเดือดร้อน พื้นที่การเกษตรเสียหายนับหมื่นไร่

นายอดิศักดิ์ ไพบูลย์ศิริ หัวหน้าสำนักงานป้องกันและบรรเทาสาธารณภัยจังหวัดสิงห์บุรี เปิดเผยกับสำนักข่าว ไอ.เอ็น.เอ็น. ว่า หลังเขื่อนเจ้าพระยา จ.ชัยนาท ได้ระบายน้ำลงสู่แม่น้ำเจ้าพระยา ในอัตรา ๒,๓๐๐ ลูกบาศก์เมตรต่อวินาที ส่งผลให้พื้นที่ อ.เมือง และ อ.อินทร์บุรี เน้นจุดริมตลิ่งลุ่มต่ำยังคงประสบปัญหาน้ำเอ่อล้นตลิ่งเข้าท่วมบ้านเรือนราษฎร รวม ๙ ตำบล ๒๘ หมู่บ้าน ๗๖๖ ครัวเรือน คิดเป็นจำนวนประชากร ๒,๒๖๙ คน วัตถุประสงค์น้ำสูงสุดอยู่ใน ต.อินทร์บุรี และ ต.ซิน้ำร้าย ของ อ.อินทร์บุรี สูงประมาณ ๗๐ เซนติเมตร นอกจากนี้ ยังมีพื้นที่การเกษตรและประมงได้รับผลกระทบอีกใน ๑๓ ตำบล ๕๔ หมู่บ้าน คิดเป็น ๑๔,๓๗๕ ไร่ เกษตรกรเดือดร้อน ๙๖๖ ราย โดยเฉพาะนาข้าวที่อยู่ในช่วงเก็บเกี่ยว ซึ่งล่าสุดทางจังหวัดสามารถรับมือภัยสถานการณ์ได้ แต่หากมีการปล่อยในระดับเกิน ๒,๕๐๐ ลูกบาศก์เมตรต่อวินาที ก็จะเข้าสู่ภาวะวิกฤติอย่างแน่นอน ทั้งนี้ จากการประชุมร่วมกับทุกหน่วยงานได้มีข้อสรุปว่าจะผันปริมาณน้ำทั้งหมดลงไปยังทุ่งรับน้ำ ๔ แห่งทั่วทั้งจังหวัด โดยคาดว่าจะช่วยแก้ไขปัญหานี้ได้ในระดับหนึ่ง เนื่องจากระดับกักเก็บของทุ่งต่าง ๆ รวมกันแล้วรองรับได้เพียง ๑๗๓ ล้านลูกบาศก์เมตร เท่านั้น

สำหรับแนวทางการเยียวยาเกษตรกรและประชาชนนั้น ภาครัฐจะช่วยเหลือเต็มที่ และปัจจุบันได้มีการแจ้งเตือนไปยัง อ.พรหมบุรี จุذبน้ำเชื่อมต่อจาก ๒ อำเภอ แล้ว เพราะเกรงว่ามวลน้ำจะหลากผ่านไปจนทำให้ราษฎร ต.หัวไผ่ บ้านเป้ง โรงช้าง และ พรหมบุรี เดือดร้อน (ไอ เอ็น เอ็น)

### เจ้าพระยาสูงต่อเนื่องร้านของชำอ่างทองต้องลุยน้ำขาย

สถานการณ์น้ำเจ้าพระยายังคงเพิ่มสูงขึ้น ทำให้มีผู้ประสบภัยน้ำท่วมอย่างต่อเนื่อง ด้านระดับน้ำเจ้าพระยาบริเวณหน้าศาลากลางจังหวัดอ่างทอง สูงขึ้นจากเมื่อวาน ๒๓ เซนติเมตร ทำให้น้ำในแม่น้ำเจ้าพระยาทั้งสองฝั่งในเขตเทศบาลเมืองอ่างทองอยู่ระดับตลิ่ง โดยมีเจ้าหน้าที่เทศบาลเมืองอ่างทองคอยเฝ้าระวังและเสริมกระสอบทรายในจุดเสี่ยง เพื่อป้องกันน้ำเอ่อล้นเข้าในเขตเศรษฐกิจและศูนย์ราชการ

ส่วนในพื้นที่ ต.โผงเผง อ.ป่าโมก ที่ราบลุ่มแอ่งกระทะซึ่งถูกน้ำท่วมเป็นแห่งแรกของจังหวัด ล่าสุด ประชาชนได้รับผลกระทบมานานร่วมเดือน โดย นายสมนึก อสนีย์ อายุ ๕๕ ปี พ่อค้าร้านขายของชำใน ต.โผงเผง ได้เร่งย้ายสิ่งของที่นำมาขายไว้บนที่สูงหลังจากน้ำเข้าท่วมภายในร้านค่าสูงกว่า ๓๐ เซนติเมตร และยังคงเดินลุยน้ำขายของให้แก่ชาวบ้าน พร้อมเปิดเผยว่าปีน้ำมามาก แต่ค่อย ๆ เพิ่มระดับขึ้น ทางร้านได้ขยับสิ่งของที่อยู่ด้านล่างไปที่ละชั้น และเปิดร้านด้วยระมัดระวังเป็นพิเศษ (ไอ เอ็น เอ็น)

### ผวจ.อยุธยาประชุมหน่วยงาน ก่อนระบายน้ำเข้าทุ่ง

พ่อเมืองกรุงเก่า ให้ระบายน้ำเข้าทุ่งป่าโมก-ทุ่งผักไห่ ในวันที่ ๑๑ ต.ค. ระบุขบวนการที่เสียสละพื้นที่ ๕๐ ไร่ ให้ปล่อยน้ำเข้า ครม.จะพิจารณาค่าชดเชยให้มากกว่า เผยยังเหลือน้ำเข้ายังไม่เกี่ยวอีก ๒,๙๐๐ ไร่ กำชับเกษตรอำเภอทำความเข้าใจกับเกษตรกรเร่งเกี่ยวข้าวที่เหลือ

ที่ห้องประชุมชั้น ๔ ศูนย์ราชการจังหวัดพระนครศรีอยุธยา สุจินต์ ไชยชุมศักดิ์ ผวจ.พระนครศรีอยุธยา เป็นประธานการประชุมผ่านวิดีโอคอนเฟอร์เรนซ์ร่วมกับกระทรวงมหาดไทย โดยมีชลประทานจังหวัด หัวหน้าส่วนราชการ ส่วนท้องถิ่นเข้าร่วมประชุม โดย นายสุจิตร์ ได้เน้นให้มีการระบายน้ำใน ๓ วันนี้นำเข้าสองทุ่งหลัก คือ ที่ทุ่งป่าโมก ต.โผงเผง อ.ป่าโมก จ.อ่างทอง ซึ่งมีเกษตรกรทำนาเสียสละพื้นที่รับน้ำ ๕๐ ไร่ จะรองรับน้ำได้ ๘๐๐ ล้านลบ.ม. ซึ่งจะมีการปล่อยน้ำเข้าไปวันละ ๗ ล้านลบ.ม. ซึ่งขณะนี้เริ่มเข้าไปแล้ว และผู้เสียสละในพื้นที่ ๕๐ ไร่นี้ครม.จะพิจารณาจ่ายค่าชดเชยให้มากกว่าพื้นที่ที่มีการปล่อยน้ำระบายเข้าไป โดยความจำเป็นหรือตามปกติโดยจะได้ไร่ละ ๕,๐๐๐ บาท และจะระบายน้ำเข้าทุ่งผักไห่ ซึ่งพบว่ายังมีนาข้าวที่ยังไม่เกี่ยวอีก ๒,๙๐๐ ไร่ โดยชลประทานจะพิจารณาระบายเข้าไปภายในวันที่ ๑๑ ต.ค.นี้ ลดผลกระทบให้กับ พื้นที่ใน อ.บางบาล ซึ่งทางเกษตรอำเภอจะต้องเร่งเข้าไปทำความเข้าใจกับเกษตรกรให้รีบเกี่ยวข้าวที่เหลือและที่ต้องถูกน้ำท่วมเท่าไร ก็ให้เข้าสู่การพิจารณาให้การช่วยเหลือตามความเป็นจริง หากในวันที่ ๑๕-๒๐ ต.ค.นี้ ไม่มีฝนตกก็จะทำให้ระดับน้ำลดลงสู่ภาวะปกติได้

จากนั้น นายสุจิตร์ พร้อมด้วย นางสมทรง พันธุ์เจริญวรกุล นายก อบจ.พระนครศรีอยุธยา ได้เดินทางไปยังตลาดท่าเรือเพื่อตรวจสถานการณ์น้ำ พบว่าน้ำท่วมเข้าบริเวณผิวการจราจรใต้สะพานจักรีซึ่งอยู่ริมแม่น้ำป่าสัก โดยท่วมสูง ๕๐ ซม.แต่ยังไม่ปิด

การจราจร รถเล็กยังสามารถวิ่งได้ ทางเทศบาลได้เพิ่มแนวกระสอบทราย และเพิ่มเครื่องสูบน้ำออก นายวิฑิต ปิ่นนิกรนอก.ท่าเรือ ยืนยันว่า ยังไม่ถึงขั้นวิกฤต และขณะนี้พบว่า มีผู้ป่วยโรคน้ำกัดเท้ามาก ซึ่งทางนายกักกกาชาติท่าเรือร่วมกับสาธารณสุขอำเภอ ลงไปให้การช่วยเหลือแล้ว. (เคลนิวิธ)

### **ชาวพุมธานี เร่งเก็บของขึ้นที่สูง หลังระดับน้ำในแม่น้ำเจ้าพระยาเพิ่มขึ้นต่อเนื่อง**

นายใจ แจ่มใจ อายุ ๘๔ ปี ชาวบ้านหมู่ ๒ ต.ท้ายเกาะ อ.สามโคก จ.พุมธานี ซึ่งอาศัยอยู่ริมแม่น้ำเจ้าพระยา ได้เตรียมเก็บข้าวของขึ้นที่สูง เนื่องจากน้ำได้สูงขึ้นจากเดิมมาก จึงต้องเรียกลูกชายที่อาศัยอยู่ จ.สุพรรณบุรี ให้มาช่วยขนสิ่งของขึ้นที่สูง เพื่อไม่ให้เสียหายจากน้ำท่วม จากการสอบถาม นายใจ กล่าวว่า ระดับน้ำในแม่น้ำเจ้าพระยาสูงขึ้นทุกวัน ที่ผ่านมามีน้ำได้รับแจ้งจากทางหน่วยงานราชการให้เร่งเก็บสิ่งของขึ้นไว้ที่สูง เพราะบ้านของตนนั้นอยู่ติดริมตลิ่ง เบื้องต้นได้เก็บสิ่งของบางส่วนแล้ว แต่ระดับน้ำวันนี้สูงขึ้นมาตั้งแต่ช่วงบ่ายที่ผ่านมา

หลังกรมชลประทานได้แจ้งเตือน เนื่องจากเขื่อนเจ้าพระยา จ.ชัยนาท ได้เพิ่มปริมาณการระบายน้ำจาก ๒,๐๐๐ ลูกบาศก์เมตรต่อวินาที เป็น ๒,๓๐๐ ลูกบาศก์เมตรต่อวินาที ซึ่งจะส่งผลให้ระดับน้ำสูงขึ้นอีก ประมาณ ๒๕-๓๕ เซนติเมตร หากมีฝนตกเพิ่มเติมก็จะยิ่งส่งผลให้มีปริมาณน้ำเพิ่มขึ้นอีก เพื่อเป็นการเตรียมความพร้อมรับสถานการณ์น้ำ จึงจำเป็นต้องเตือนหน่วยงานที่เกี่ยวข้อง บริษัทห้างร้าน ที่ประกอบกิจการในแม่น้ำเจ้าพระยา และประชาชนที่อาศัยอยู่ริมสองฝั่งแม่น้ำเจ้าพระยา ฝ้าติดตามสถานการณ์น้ำอย่างใกล้ชิด (ไอ เอ็น เอ็น)

### **เร่งทำฝนหลวง เต็มแหล่งน้ำธรรมชาติเกาะสมุย คาดปลายเดือนตุลาคมพ้นวิกฤติแน่**

นายไพบุลย์ โอมาก นายอำเภอเกาะสมุย จ.สุราษฎร์ธานี เปิดเผยกับสำนักข่าว ไอ.เอ็น.เอ็น. ว่า ในวันนี้ ศูนย์ปฏิบัติการฝนหลวงภาคใต้ มีแผนว่าจะบินขึ้นทำฝนเทียมเพื่อเติมน้ำในอ่างเก็บน้ำต่าง ๆ บนเกาะ สำหรับช่วยเติมปริมาณน้ำกักเก็บเพื่อใช้ในการผลิตประปา รวมถึงแหล่งน้ำต่าง ๆ ของชาวบ้าน หลังต้องประสบภาวะขาดแคลนน้ำ เพราะฝนตกลงมาน้อย เนื่องจากในพื้นที่ต้องอาศัยน้ำจากปัจจัยของฝนเท่านั้น จนทำให้หลายฝ่ายต้องหาแนวทางแก้ไข คาดว่าจะสามารถบรรเทาความเดือดร้อนได้ในระดับหนึ่ง ทั้งนี้พบว่า บนเกาะมีชาวบ้านใช้น้ำประปาอยู่ประมาณร้อยละ ๓๐ - ๔๐ ส่วนที่เหลือนั้นมีแหล่งน้ำบาดาลเป็นของตัวเอง ซึ่งที่ผ่านมามีการขอความร่วมมือให้ประหยัดน้ำเพื่อสำรองไว้ในกรณีฉุกเฉิน

อย่างไรก็ตาม นายไพบุลย์ ระบุว่า ช่วงปลายเดือนตุลาคม ๒๕๕๙ ภาคใต้ของประเทศไทยน่าจะเข้าสู่ฤดูฝนเต็มตัว และมีฝนตกเพิ่มขึ้นจนทำให้ผ่านพ้นสถานการณ์ดังกล่าวไปได้ (ไอ เอ็น เอ็น)

### **ปภ.พังงาแจ้งเตือนน้ำป่าไหลหลากดินถล่ม**

ปภ.พังงา แจ้งน้ำป่าไหลหลาก ดินโคลนถล่ม หลังปริมาณน้ำฝนตกสะสม ๒๔ ชั่วโมง ๑๙๖.๐ มิลลิเมตรพร้อมทั้งแจ้งเตือนประชาชนให้ติดตามข่าวสารจากทางราชการอย่างใกล้ชิด

นางกุลธารินทร์ โรจนสุรสีห์ หัวหน้าสำนักงานป้องกันและบรรเทาสาธารณภัยจังหวัดพังงา กล่าวว่า ขณะนี้ในพื้นที่จังหวัดพังงา ได้มีฝนตกหนักต่อเนื่องติดต่อกันหลายวัน ทำให้ในหลายพื้นที่ของจังหวัดพังงา ระดับน้ำแม่น้ำสายหลักเพิ่มสูงขึ้น และมีสีขุ่นเหลือง ซึ่งวันนี้ทางสำนักวิจัยพัฒนาและอุทกวิทยา กรมทรัพยากรน้ำ ได้แจ้งให้ประชาชนในพื้นที่บ้านโรงกลวง ต.นบปริง อ.เมืองพังงา จ.พังงา ฝ้าระวังน้ำป่าไหลหลาก ดินโคลนถล่ม หลังจากวัดปริมาณฝนตกสะสม ๒๔ ชั่วโมง สูง ๑๙๖.๐ มิลลิเมตรพร้อมทั้งแจ้งเตือนประชาชนให้ติดตามข่าวสารจากทางราชการอย่างใกล้ชิด อีกทั้งยังกำชับทุกหน่วยงานให้จัดเตรียมวัสดุอุปกรณ์ รวมถึงเจ้าหน้าที่พร้อมปฏิบัติการให้ความช่วยเหลือประชาชนได้ทันทีเมื่อเกิดเหตุ (ไอ เอ็น เอ็น)