แผนปฏิบัติการบรรเทาภาวะน้ำท่วมและภาวะน้ำแล้ง

สำนักงานทรัพยากรน้ำภาค 5

ตามปฏิทินการบริหารจัดการทรัพยากรน้ำ

จัดทำโดย :

ศูนย์อำนวยการติดตามและแก้ไขปัญหาภาวะน้ำแล้งและภาวะน้ำท่วม

ศูนย์ป้องกันวิกฤติน้ำ และสำนักงานทรัพยากรน้ำภาค 5

ปี พ.ศ. 2562 - 2563

แผนปฏิบัติการบรรเทาภาวะน้ำท่วมและภาวะน้ำแล้ง
ของสำนักงานทรัพยากรน้ำภาค 5
ตามปฏิทินการบริหารจัดการทรัพยากรน้ำ ของสำนักงานทรัพยากรน้ำแห่งชาติ

เนื้อหา **หน้า**

แผนปฏิบัติการบรรเทาภาวะน้ำท่วมและภาวะน้ำแล้ง ของสำนักงานทรัพยากรน้ำภาค 5 1

ข้อมูลเชิงพื้นที่ :

1. พื้นที่รับผิดชอบของสำนักงานทรัพยากรน้ำภาค 5 1
2. พื้นที่เสี่ยงน้ำท่วมและเสี่ยงน้ำหลาก - ดินโคลนถล่ม 1
   - 2.1 พื้นที่เสี่ยงน้ำท่วมและเสี่ยงน้ำหลาก - ดินโคลนถล่ม (มิ.ย. - ส.ค.) 1
   - 2.2 พื้นที่เสี่ยงน้ำท่วมและเสี่ยงน้ำหลาก - ดินโคลนถล่ม (ก.ย. - ธ.ค.) 2
3. พื้นที่เสี่ยงน้ำแล้ง 4

ข้อมูลความพร้อมด้านอุปกรณ์/เครื่องมือ/อาคารชลศาสตร์ : 5

4. ความพร้อมด้านสถานีตรวจวัดสถานการณ์น้ำ 5
   - 4.1 ระบบปฏิบัติการเฝ้าระวังและเตือนภัยล่วงหน้าน้ำหลาก - ดินถล่ม (Early Warning System) 5
   - 4.2 ระบบตรวจวัดสถานการณ์น้ำทางไกลอัตโนมัติ (โทรมาตร) 5
5. ความพร้อมด้านอุปกรณ์และเครื่องมือ 5
   - 5.1 เครื่องสูบน้ำ 5
   - 5.2 รถบรรทุกน้ำ 6
   - 5.3 เรือท้องแบน 6
6. ความพร้อมด้านความมั่นคงของอ่างเก็บน้ำและฝาย 6
   - 6.1 อ่างเก็บน้ำ 6
   - 6.2 ฝาย 6

ข้อมูลความพร้อมด้านบุคลากร : 7

7. เจ้าหน้าที่ด้านเฝ้าระวังสถานการณ์ด้านภาวะน้ำท่วมและภาวะน้ำแล้ง 7
8. เจ้าหน้าที่ด้านการปฏิบัติงานเชิงพื้นที่รายจังหวัด 7
9. รายชื่อผู้รู้ประจำสถานีเตือนภัยล่วงหน้าน้ำหลาก - ดินถล่มในพื้นที่ 8

แผนปฏิบัติการบรรเทาภาวะน้ำท่วมและภาวะน้ำแล้ง : 10

10. แผนปฏิบัติการเพื่อรับสถานการณ์น้ำท่วมหลาก - ดินโคลนถล่ม ประจำเดือนมิถุนายน - ธันวาคม 2562 10

เนื้อหา **หน้า**

11. แผนปฏิบัติการในการรับสถานการณ์น้ำแล้ง 11

11.1 การสูบน้ำช่วยเหลือสถานการณ์น้ำแล้ง 11

11.2 การแจกจ่ายน้ำช่วยเหลือสถานการณ์น้ำแล้ง 12

ภาคผนวก 1

พื้นที่เสี่ยงน้ำท่วม และน้ำท่วมหลากเดือนมิถุนายน – สิงหาคม สำหรับพื้นที่เกษตรน้ำฝนในขอบเขตสำนักงานทรัพยากรน้ำภาค 5

ภาคผนวก 2

พื้นที่เสี่ยงน้ำท่วม และน้ำท่วมหลากเดือนกันยายน – ธันวาคม สำหรับพื้นที่เกษตรน้ำฝนในขอบเขตสำนักงานทรัพยากรน้ำภาค 5

ภาคผนวก 3

พื้นที่เสี่ยงภัยแล้งสำหรับพื้นที่เกษตรน้ำฝนในขอบเขตสำนักงานทรัพยากรน้ำภาค 5

ภาคผนวก 4

การตรวจสอบความพร้อมด้านสถานีตรวจวัดสถานการณ์น้ำ (สถานี Early Warning โทรมาตร กล้อง CCTV และสถานีอุตุ-อุทกวิทยา)

ภาคผนวก 5

การตรวจสอบความพร้อมด้านความมั่นคงของอ่างเก็บน้ำและฝาย

แผนปฏิบัติการบรรเทาภาวะน้ำท่วมและภาวะน้ำแล้งของสำนักงานทรัพยากรน้ำภาค 5

<u>ข้อมูลเชิงพื้นที่ :</u>

1. พื้นที่รับผิดชอบของสำนักงานทรัพยากรน้ำภาค 5

สำนักงานทรัพยากรน้ำภาค 5 มีพื้นที่รับผิดชอบ 4 จังหวัด ประกอบด้วย จังหวัดนครราชสีมา บุรีรัมย์ สุรินทร์ และศรีสะเกษ รายละเอียดแสดงดัง **รูปที่ 1**

รูปที่ 1 ขอบเขตพื้นที่ความรับผิดชอบของสำนักงานทรัพยากรน้ำภาค 5

2. พื้นที่เสี่ยงน้ำท่วมและเสี่ยงน้ำหลาก - ดินโคลนถล่ม

2.1 พื้นที่เสี่ยงน้ำท่วมและเสี่ยงน้ำหลาก - ดินโคลนถล่ม (มิ.ย. - ส.ค.) ระดับเสี่ยงภัยปานกลาง และเสี่ยงภัยมาก ในพื้นที่เกษตรน้ำฝนในขอบเขตสำนักงานทรัพยากรน้ำภาค 5 ประกอบด้วย

1) จังหวัดนครราชสีมา จำนวน 26 อำเภอ ประกอบด้วย อำเภอแก้งสนามนาง ขามทะเลสอ ขามสะแกแสง คง จักราช เฉลิมพระเกียรติ ชุมพวง โชคชัย ด่านขุนทด เทพารักษ์ โนนแดง โนนไทย โนนสูง บัวลาย บัวใหญ่ บ้านเหลื่อม ประทาย พระทองคำ พิมาย เมืองนครราชสีมา เมืองยาง ลำทะเมนชัย สีคิ้ว สีดา สูงเนิน และอำเภอห้วยแถลง

2) จังหวัดบุรีรัมย์ จำนวน 16 อำเภอ ประกอบด้วย อำเภอกระสัง คูเมือง แคนดง เฉลิมพระเกียรติ ชำนิ นางรอง นาโพธิ์ บ้านด่าน บ้านใหม่ไชยพจน์ ประโคนชัย พลับพลาชัย พุทไธสง เมืองบุรีรัมย์ ลำปลายมาศ สตึก และอำเภอห้วยราช

3) จังหวัดศรีสะเกษ จำนวน 20 อำเภอ ประกอบด้วย อำเภอกันทรารมย์ ขุขันธ์ ขุนหาญ น้ำเกลี้ยง โนนคูณ บึงบูรพ์ ปรางค์กู่ พยุห์ โพธิ์ศรีสุวรรณ ไพรบึง ภูสิงห์ เมืองจันทร์ เมืองศรีสะเกษ ยางชุมน้อย ราศีไศล วังหิน ศรีรัตนะ ศิลาลาด ห้วยทับทัน และอำเภออุทุมพรพิสัย

4) จังหวัดสุรินทร์ จำนวน 12 อำเภอ ประกอบด้วย อำเภอเขาสินรินท์ จอมพระ ชุมพลบุรี ท่าตูม ปราสาท เมืองสุรินทร์ รัตนบุรี ลำดวน ศรีณรงค์ ศรีขรภูมิ สังขละ และอำเภอสำโรงทาบ

รายละเอียดแสดงดัง **รูปที่ 2** และ สรุปรายละเอียดระดับตำบลแสดงใน **ภาคผนวกที่ 1**

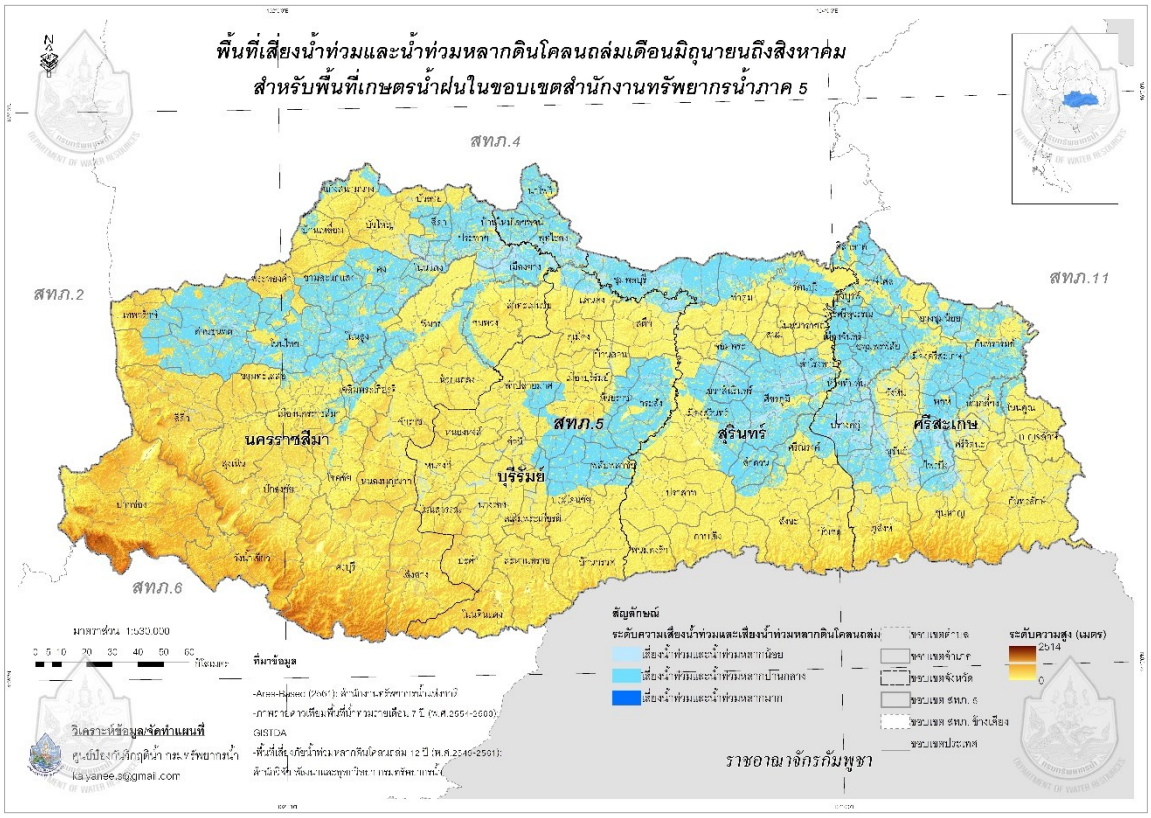

รูปที่ 2 พื้นที่เสี่ยงน้ำท่วมและน้ำท่วมหลากดินถล่มระหว่างเดือนมิถุนายน – สิงหาคม สำหรับพื้นที่เกษตรน้ำฝน ในขอบเขตสำนักงานทรัพยากรน้ำภาค 5

2.2 พื้นที่เสี่ยงน้ำท่วมและเสี่ยงน้ำหลาก - ดินโคลนถล่ม (ก.ย. - ธ.ค.) ระดับเสี่ยงภัยปานกลาง และเสี่ยงภัยมาก ในพื้นที่เกษตรน้ำฝนในขอบเขตสำนักงานทรัพยากรน้ำภาค 5 ประกอบด้วย

1) จังหวัดนครราชสีมา จำนวน 26 อำเภอ ประกอบด้วย อำเภอแก้งสนามนาง ขามทะเลสอ ขามสะแกแสง คง จักราช เฉลิมพระเกียรติ ชุมพวง โชคชัย ด่านขุนทด เทพารักษ์ โนนแดง โนนไทย โนนสูง บัวลาย บัวใหญ่ บ้านเหลื่อม ประทาย พระทองคำ พิมาย เมืองนครราชสีมา เมืองยาง ลำทะเมนชัย สีคิ้ว สีดา สูงเนิน และอำเภอห้วยแถลง

2) จังหวัดบุรีรัมย์ จำนวน 16 อำเภอ ประกอบด้วย อำเภอกระสัง คูเมือง แคนดง เฉลิมพระเกียรติ ชำนิ นางรอง นาโพธิ์ บ้านด่าน บ้านใหม่ไชยพจน์ ประโคนชัย พลับพลาชัย พุทไธสง เมืองบุรีรัมย์ ลำปลายมาศ สตึก และอำเภอห้วยราช

3) จังหวัดศรีสะเกษ จำนวน 20 อำเภอ ประกอบด้วย อำเภอกันทรารมย์ ขุขันธ์ ขุนหาญ น้ำเกลี้ยง โนนคูณ บึงบูรพ์ ปรางค์กู่ พยุห์ โพธิ์ศรีสุวรรณ ไพรบึง ภูสิงห์ เมืองจันทร์ เมืองศรีสะเกษ ยางชุมน้อย ราศีไศล วังหิน ศรีรัตนะ ศิลาลาด ห้วยทับทัน และอำเภออุทุมพรพิสัย

4) จังหวัดสุรินทร์ จำนวน 12 อำเภอ ประกอบด้วย อำเภอเขาสินรินท์ จอมพระ ชุมพลบุรี ท่าตูม ปราสาท เมืองสุรินทร์ รัตนบุรี ลำดวน ศรีณรงค์ ศรีขรภูมิ สังขละ และอำเภอสำโรงทาบ

รายละเอียดแสดงดัง **รูปที่ 3** และสรุปรายละเอียดระดับตำบลแสดงใน **ภาคผนวกที่ 2**

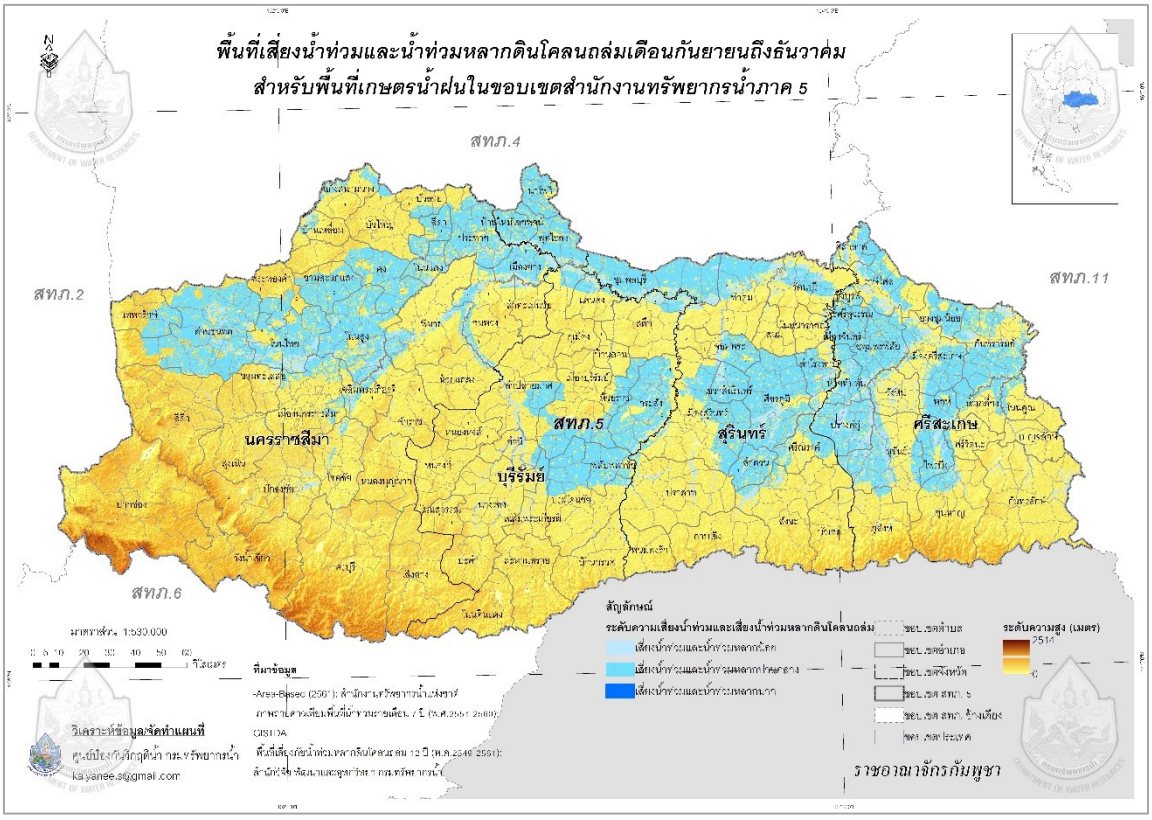

รูปที่ 3 พื้นที่เสี่ยงน้ำท่วมและน้ำท่วมหลากดินถล่มระหว่างเดือนกันยายน - ธันวาคม สำหรับพื้นที่เกษตรน้ำฝนในขอบเขตสำนักงานทรัพยากรน้ำภาค 5

3. พื้นที่เสี่ยงน้ำแล้ง

พื้นที่เสี่ยงภัยแล้งระดับเสี่ยงภัยแล้งปานกลาง และเสี่ยงภัยแล้งมาก ในพื้นที่เกษตรน้ำฝนในขอบเขตสำนักงานทรัพยากรน้ำภาค 5 ประกอบด้วย

1) จังหวัดนครราชสีมา จำนวน 27 อำเภอ ประกอบด้วย อำเภอแก้งสนามนาง ขามทะเลสอ ขามสะแกแสง คง จักราช เฉลิมพระเกียรติ ชุมพวง โชคชัย ด่านขุนทด เทพารักษ์ โนนแดง โนนไทย โนนสูง บัวลาย บัวใหญ่ บ้านเหลื่อม ประทาย พระทองคำ พิมาย เมืองนครราชสีมา เมืองยาง ลำทะเมนชัย สีคิ้ว สีดา สูงเนิน เสิงสาง และอำเภอห้วยแถลง

2) จังหวัดบุรีรัมย์ จำนวน 16 อำเภอ ประกอบด้วย อำเภอกระสัง คูเมือง แคนดง เฉลิมพระเกียรติ ชำนิ นางรอง นาโพธิ์ บ้านด่าน บ้านใหม่ไชยพจน์ ประโคนชัย พลับพลาชัย พุทไธสง เมืองบุรีรัมย์ ลำปลายมาศ สตึก และอำเภอห้วยราช

3) จังหวัดศรีสะเกษ จำนวน 20 อำเภอ ประกอบด้วย อำเภอกันทรารมย์ ขุขันธ์ ขุนหาญ น้ำเกลี้ยง โนนคูณ บึงบูรพ์ ปรางค์กู่ พยุห์ โพธิ์ศรีสุวรรณ ไพรบึง ภูสิงห์ เมืองจันทร์ เมืองศรีสะเกษ ยางชุมน้อย ราศีไศล วังหิน ศรีรัตนะ ศิลาลาด ห้วยทับทัน และอำเภออุทุมพรพิสัย

4) จังหวัดสุรินทร์ จำนวน 12 อำเภอ ประกอบด้วย อำเภอเขาสินรินท์ จอมพระ ชุมพลบุรี ท่าตูม ปราสาท เมืองสุรินทร์ รัตนบุรี ลำดวน ศรีณรงค์ ศรีขรภูมิ สังขละ และอำเภอสำโรงทาบ

รายละเอียดแสดงดัง **รูปที่ 4** และสรุปรายละเอียดระดับตำบลแสดงใน **ภาคผนวกที่ 3**

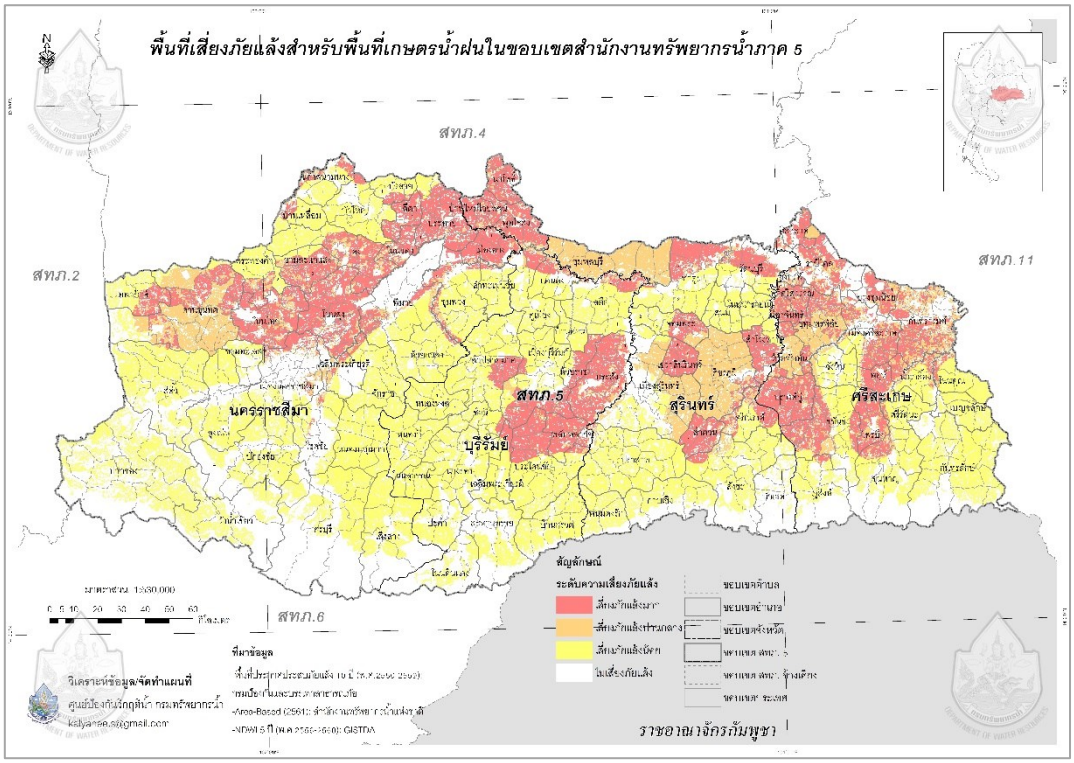

รูปที่ 4 พื้นที่เสี่ยงภัยแล้งสำหรับพื้นที่เกษตรน้ำฝนในขอบเขตสำนักงานทรัพยากรน้ำภาค 5

<u>ข้อมูลความพร้อมด้านอุปกรณ์/เครื่องมือ/อาคารชลศาสตร์ :</u>

4. ความพร้อมด้านสถานีตรวจวัดสถานการณ์น้ำ จำนวน 54 สถานี ประกอบด้วย

4.1 ระบบปฏิบัติการเฝ้าระวังและเตือนภัยล่วงหน้าน้ำหลาก – ดินถล่ม (Early Warning System) จำนวน 34 สถานี สามารถดูรายละเอียดเพิ่มเติมได้ที่เว็บไซต์ http://ews.dwr.go.th/ews/

4.2 ระบบตรวจวัดสถานการณ์น้ำทางไกลอัตโนมัติ (โทรมาตร) จำนวน 18 สถานี และระบบกล้อง CCTV จำนวน 2 สถานี

รายละเอียดแสดงดัง **รูปที่ 5** รายละเอียดของสถานีตรวจวัดสถานการณ์น้ำ แสดงใน **ภาคผนวก 4** และสามารถดูรายละเอียดเพิ่มเติมได้ที่เว็บไซต์ http://mekhala.dwr.go.th/

รูปที่ 5 ตำแหน่งสถานีตรวจวัดสถานการณ์น้ำ
ในเขตพื้นที่ความรับผิดชอบของสำนักงานทรัพยากรน้ำภาค 5

5. ความพร้อมด้านอุปกรณ์และเครื่องมือ

5.1 เครื่องสูบน้ำ จำนวน 20 เครื่อง ใช้งานได้ 10 เครื่อง ประกอบด้วย

- เครื่องสูบน้ำขนาด 8 นิ้ว จำนวน 2 เครื่อง (ใช้งานได้ 2 เครื่อง)
- เครื่องสูบน้ำขนาด 10 นิ้ว จำนวน 3 เครื่อง (ใช้งานได้ 1 เครื่อง)

- เครื่องสูบน้ำขนาด 12 นิ้ว จำนวน 15 เครื่อง (ใช้งานได้ 7 เครื่อง)

5.2 รถบรรทุกน้ำ จำนวน 6 คัน ใช้งานได้ 4 คัน ประกอบด้วย

- รถยนต์บรรทุก 6 ล้อ จำนวน 1 คัน (ใช้งานได้ 1 คัน)
- รถยนต์บรรทุก 6 ล้อ พร้อมเครน จำนวน 1 คัน (ใช้งานได้ 1 คัน)
- รถยนต์บรรทุกน้ำ จำนวน 4 คัน (ใช้งานได้ 2 คัน)

5.3 เรือท้องแบน จำนวน 2 ลำ ใช้งานได้ 2 ลำ

6. ความพร้อมด้านความมั่นคงของอ่างเก็บน้ำและฝาย จำนวน 161 แห่ง มีรายละเอียด ดังนี้

6.1 อ่างเก็บน้ำ จำนวน 61 แห่ง (ใช้งานได้ 53 แห่ง)

6.2 ฝาย จำนวน 100 แห่ง (ใช้งานได้ 63 แห่ง)

รายละเอียดของความพร้อมด้านความมั่นคงของอ่างเก็บน้ำและฝาย แสดงดัง **รูปที่ 6** และ **ภาคผนวก 5**

รูปที่ 6 ตำแหน่งโครงการพัฒนาแหล่งน้ำประเภทอ่างเก็บน้ำและฝายน้ำล้น ในเขตพื้นที่ความรับผิดชอบของสำนักงานทรัพยากรน้ำภาค 5

<u>ข้อมูลความพร้อมด้านบุคลากร :</u>

7. เจ้าหน้าที่เฝ้าระวังสถานการณ์ด้านภาวะน้ำท่วม และภาวะน้ำแล้ง จำนวน 15 ราย ประกอบด้วย

7.1 ด้านภาวะน้ำท่วม จำนวน 6 ราย ดังนี้

ลำดับ	ชื่อ - นามสกุล	สถานที่	เบอร์โทรศัพท์
1	นายเผย บุรีแสง	นครราชสีมา	081-9662683
2	นายจีระพัฒน์ ทองคลี่วรดำรง	นครราชสีมา	085-1057742
3	นายบุญสืบ ทรงจอหอ	นครราชสีมา	080-7310318
4	นายศุภเกียรติ มณีเนตร	นครราชสีมา	081-7606694
5	นางสาวศิริลักษณ์ ตั้งดวงดี	นครราชสีมา	088-3758978
6	นายชาญไชย อินทะลี	นครราชสีมา	087-9534288

7.2 ด้านภาวะน้ำแล้ง จำนวน 9 ราย ดังนี้

ลำดับ	ชื่อ - นามสกุล	สถานที่	เบอร์โทรศัพท์
1	นายเผย บุรีแสง	นครราชสีมา	081-9662683
2	นายพีระพล เอี่ยมสะอาด	นครราชสีมา	089-2058245
3	นายบุญชู กองสุข	นครราชสีมา	093-5328844
4	นายโยธิน พงษ์ศิริ	บุรีรัมย์	089-2056479
5	นางสาวจรรยาภรณ์ พรหมคุณ	บุรีรัมย์	089-9691586
6	นายยุทธพงษ์ สุขเพราะนา	สุรินทร์	081-7257173
7	นายสนิท แจ่มใส	สุรินทร์	093-4784789
8	นายจีระพัฒน์ ทองคลี่วรดำรง	ศรีสะเกษ	085-1057742
9	นายศุภเกียรติ มณีเนตร	ศรีสะเกษ	087-9534288

8. เจ้าหน้าที่ด้านการปฏิบัติงานเชิงพื้นที่รายจังหวัด จำนวน 19 ราย ดังนี้

ลำดับ	ชื่อ - นามสกุล	สถานที่	เบอร์โทรศัพท์
1	นายบุญชู กองสุข	นครราชสีมา/บุรีรัมย์/ศรีสะเกษ/สุรินทร์	080-7366744
2	นายบัญชา รัฐสมุทร	นครราชสีมา/บุรีรัมย์/ศรีสะเกษ/สุรินทร์	083-7480055
3	นายสุรพันธ์ บุญมาพบ	นครราชสีมา/บุรีรัมย์/ศรีสะเกษ/สุรินทร์	085 6346619

ลำดับ	ชื่อ - นามสกุล	สถานที่	เบอร์โทรศัพท์
4	นายอนันต์ มณี	นครราชสีมา/บุรีรัมย์/ศรีสะเกษ/สุรินทร์	087-8737755
5	นายกริชเพชร เดชโยธิน	นครราชสีมา/บุรีรัมย์/ศรีสะเกษ/สุรินทร์	081-5493183
6	นายเสถียร ยศมาก	นครราชสีมา/บุรีรัมย์/ศรีสะเกษ/สุรินทร์	089-8633372
7	นายทวีศักดิ์ ศรีเทพ	นครราชสีมา/บุรีรัมย์/ศรีสะเกษ/สุรินทร์	089-4231747
8	นายอัครพล สุขปื้อ	นครราชสีมา/บุรีรัมย์/ศรีสะเกษ/สุรินทร์	087-8688663
9	นายนรินทร์ สุธนเสาวภาคย์	นครราชสีมา/บุรีรัมย์/ศรีสะเกษ/สุรินทร์	084-1441003
10	นายประยงค์ ยินขุนทด	นครราชสีมา/บุรีรัมย์/ศรีสะเกษ/สุรินทร์	081-6691224
11	นายบุญสม ศรีจันทร์	นครราชสีมา/บุรีรัมย์/ศรีสะเกษ/สุรินทร์	081-5492592
12	นายจรัญ ช้อยจอหอ	นครราชสีมา/บุรีรัมย์/ศรีสะเกษ/สุรินทร์	093-9575391
13	นายมนต์ชัย พิชยกุล	นครราชสีมา/บุรีรัมย์/ศรีสะเกษ/สุรินทร์	085-6352774
14	นายฉิมพลี มูลวงษ์	นครราชสีมา/บุรีรัมย์/ศรีสะเกษ/สุรินทร์	091-8277847
15	นายสุชาติ ชิดกระโทก	นครราชสีมา/บุรีรัมย์/ศรีสะเกษ/สุรินทร์	089-6029932
16	นายอำนาจ กุสุมภ์	นครราชสีมา/บุรีรัมย์/ศรีสะเกษ/สุรินทร์	096-7463811
17	นายชีพ ครอบแก้ว	นครราชสีมา/บุรีรัมย์/ศรีสะเกษ/สุรินทร์	086-2603689
18	นายบุญสืบ ทรงจอหอ	นครราชสีมา/บุรีรัมย์/ศรีสะเกษ/สุรินทร์	080-7310318
19	นายชาญไชย อินทะลี	นครราชสีมา/บุรีรัมย์/ศรีสะเกษ/สุรินทร์	088-3758978

9. รายชื่อผู้รู้ประจำสถานีเตือนภัยล่วงหน้าน้ำหลาก - ดินถล่มในพื้นที่ จำนวน 34 ราย ประกอบด้วย

ลำดับ	สถานี	บ้าน	ตำบล	อำเภอ	จังหวัด	ชื่อผู้รู้	เบอร์ผู้รู้
1	STN0058	บ้านเทพนิมิตร	โป่งตาลอง	ปากช่อง	นครราชสีมา	นายบุญทรง อยู่มาก	087-2498736
2	STN0216	บ้านคลองสอง	วังน้ำเขียว	วังน้ำเขียว	นครราชสีมา	นายรุ้ง เกตสุริยง	085-0268521
3	STN0276	บ้านระเริง	ระเริง	วังน้ำเขียว	นครราชสีมา	นายถวิล ชัยคง	081-2824825
4	STN0474	บ้านคลองสะท้อน	วังหมี	วังน้ำเขียว	นครราชสีมา	นายแสวง กองบุญ	085-6398723
5	STN0549	บ้านเขายายเที่ยง	คลองไผ่	สีคิ้ว	นครราชสีมา	นายประจวบ บุญลี้	093-4299837
6	STN0550	บ้านคลองอีเฒ่า	วังกะทะ	ปากช่อง	นครราชสีมา	นายยอดยิ่ง ยิ่งสวัสดิ์	081-7301113
7	STN0551	บ้านคลองเพล	หมูสี	ปากช่อง	นครราชสีมา	นายวินัย ขันทีท้าว	089-6274822

ลำดับ	สถานี	บ้าน	ตำบล	อำเภอ	จังหวัด	ชื่อผู้รู้	เบอร์ผู้รู้
8	STN0552	บ้านยุบอีปูน	วังหมี	วังน้ำเขียว	นครราชสีมา	นายมุลนา วัฒนชัย	083-3692038
9	STN0775	บ้านวังกะทะ	วังกะทะ	ปากช่อง	นครราชสีมา	นายจรัญ ซับผักแว่น	081-8783473
10	STN0776	บ้านวังขอน	ระเริง	วังน้ำเขียว	นครราชสีมา	นายสุชาติ ฉัตรผักแว่น	098-1619405
11	STN0777	บ้านคลองทราย	วังน้ำเขียว	วังน้ำเขียว	นครราชสีมา	น.ส.สาคร ร้อยจันทึก	083-3691595
12	STN0778	ซับเต่า	อุดมทรัพย์	วังน้ำเขียว	นครราชสีมา	นายคำแสน รักษากิ่ง	089-5797690
13	STN0779	บ้านด่านละกอ	โนนสมบูรณ์	เสิงสาง	นครราชสีมา	นายสมจิตร บุญเอก	093-3828477
14	STN0780	บ้านหลักเขต	หนองสาหร่าย	ปากช่อง	นครราชสีมา	นายชม แคล้วสูงเนิน	087-2439531
15	STN0981	บ้านอุดมทรัพย์พัฒนา	อุดมทรัพย์	วังน้ำเขียว	นครราชสีมา	นางไพรวัลย์ พรหมโชคศิริกุล	089-8454487
16	STN0982	บ้านห้วยน้ำเค็ม	อุดมทรัพย์	วังน้ำเขียว	นครราชสีมา	นางปทุมทิพย์ นวนยานัส	085-0166431, 0821269414
17	STN0983	บ้านซับไทรทอง	วังน้ำเขียว	วังน้ำเขียว	นครราชสีมา	นางกฤตยา สุขจันทึก	080-7261714
18	STN0984	บ้านปอหู	โป่งตาลอง	ปากช่อง	นครราชสีมา	นายบุญมี คำเยาว์	086-0492141
19	STN0985	บ้านขนงพระใต้	ขนงพระ	ปากช่อง	นครราชสีมา	น.ส.เขมจิรา พงศ์บุญประสงค์	086-0479089
20	STN0986	บ้านคลองดินดำ	หมูสี	ปากช่อง	นครราชสีมา	นายหวอย จงกลาง	089-8114003
21	STN0987	บ้านโคกสง่า	หนองสาหร่าย	ปากช่อง	นครราชสีมา	นายพรพินิจ พัฒนกุล	081-2655582
22	STN0988	บ้านหนองไผ่	หนองหญ้าขาว	สีคิ้ว	นครราชสีมา	นายประทีป วราสุขเจริญ	084-4406070
23	STN1473	บ้านซับพลู	ห้วยบง	ด่านขุนทด	นครราชสีมา	นายวิโนช หน่ายขุนทด	081-3322436
24	STN1474	บ้านหนองไข่น้ำ	จันทึก	ปากช่อง	นครราชสีมา	นายสมหมาย ธาตุจันทร์	092-9202536
25	STN1475	บ้านหนองกะโตวา	ปากช่อง	ปากช่อง	นครราชสีมา	นายบุญมาก บัวแดง	084-4705484
26	STN1476	บ้านโนนสมบูรณ์	ปากช่อง	ปากช่อง	นครราชสีมา	นายธนกฤต บริบูรณ์	089-5791235
27	STN1477	บ้านสระน้ำใส	โป่งตาลอง	ปากช่อง	นครราชสีมา	นายบุญจันทร์ คัมภีระ	089-2524621
28	STN1478	บ้านหนองยาง	พญาเย็น	ปากช่อง	นครราชสีมา	นายสวงค์ บุญกรน์	096-1101332, 093-4967898
29	STN1479	บ้านซับใต้	พญาเย็น	ปากช่อง	นครราชสีมา	นายมานพ รุ่งโรจน์	081-9941160
30	STN1480	บ้านไทรงาม	หนองสาหร่าย	ปากช่อง	นครราชสีมา	นายณรงค์ศักดิ์ พูลกอง	085-7698647
31	STN1481	บ้านคลองเดื่อ	หมูสี	ปากช่อง	นครราชสีมา	นางสุนันท์ หลีพันธ์	086-2611415
32	STN1482	บ้านเหวปลากั้ง	หมูสี	ปากช่อง	นครราชสีมา	นายสมชาย ยิ้มจันทึก	083-7969937
33	STN1483	บ้านไทรงาม	ระเริง	วังน้ำเขียว	นครราชสีมา	นายธนัชา เฉลยจรรยา	084-3104288
34	STN1484	บ้านซับกระสังข์	ดอนเมือง	สีคิ้ว	นครราชสีมา	นายพิทักษ์ เพี้ยซ้าย	087-8680775

<u>แผนปฏิบัติการบรรเทาภาวะน้ำท่วมและภาวะน้ำแล้ง :</u>

10. แผนปฏิบัติการเพื่อรับสถานการณ์น้ำท่วมหลาก – ดินโคลนถล่ม ประจำเดือนมิถุนายน - ธันวาคม 2562 มีรายละเอียดดัง **รูปที่ 7** ประกอบด้วย

จุดที่	ตำบล	อำเภอ	จังหวัด	ขนาดเครื่องสูบน้ำ (นิ้ว)	จำนวน (เครื่อง)	ผู้รับผิดชอบ	เบอร์โทรศัพท์
1	บ้านใหม่	เมือง	นครราชสีมา	12	1	นายนรินทร์ สธนเสาวภาคย์	084 1441003
2	หนองบัวศาลา	เมือง	นครราชสีมา	12	1	นายบุญชู กองสุข	093 5328844
3	หนองบัวศาลา	เมือง	นครราชสีมา	12	1	นายอนันต์ มณี	087 8737755
4	หัวทะเล	เมือง	นครราชสีมา	12	1	นายสุรพันธ์ บุญมาพบ	085-6346619
5	หนองไผ่ล้อม	เมือง	นครราชสีมา	12	1	นายอนันต์ มณี	087-8737755

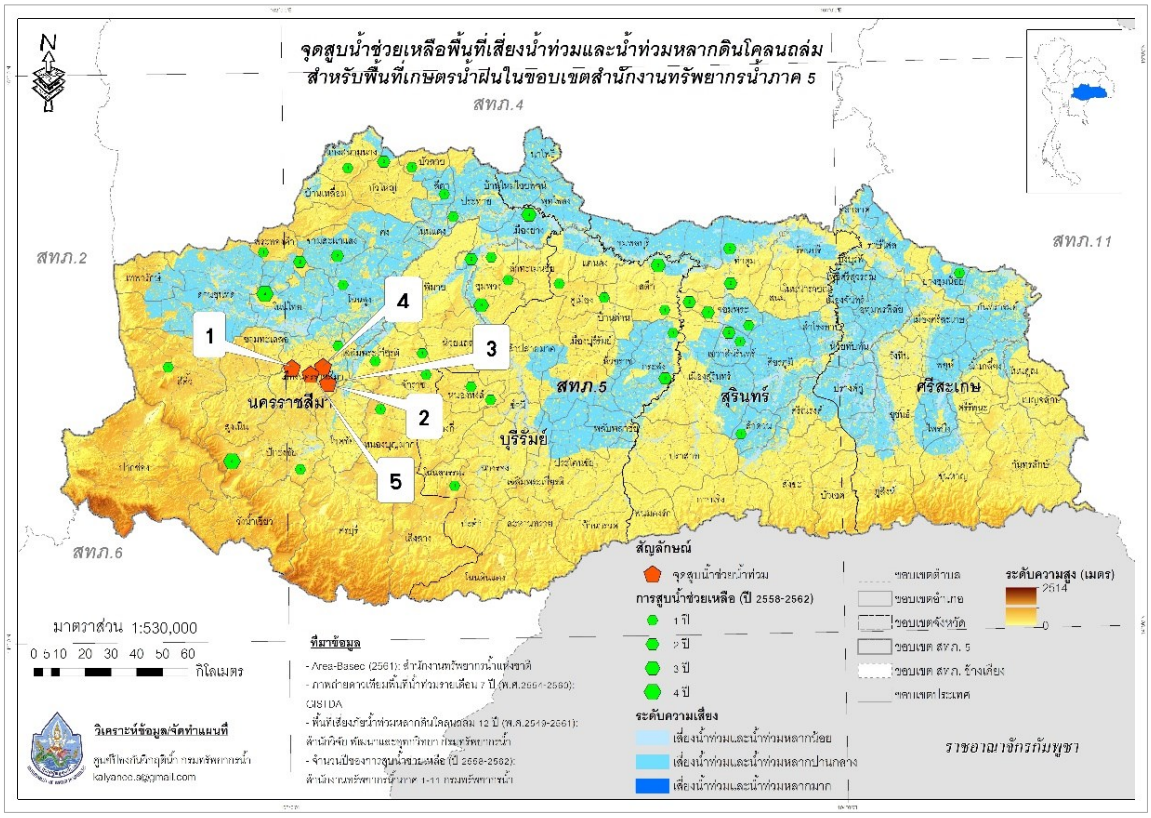

รูปที่ 7 ตำแหน่งจุดติดตั้งเครื่องสูบน้ำช่วยเหลือน้ำท่วม ช่วงเดือนมิถุนายน – ธันวาคม ในเขตพื้นที่ความรับผิดชอบของสำนักงานทรัพยากรน้ำภาค 5

11. แผนปฏิบัติการในการรับสถานการณ์น้ำแล้ง

11.1 การสูบน้ำช่วยเหลือสถานการณ์น้ำแล้ง มีรายละเอียดดัง **รูปที่ 8** ประกอบด้วย

จุดที่	ตำบล	อำเภอ	จังหวัด	ขนาดเครื่องสูบน้ำ (นิ้ว)	จำนวน (เครื่อง)	ผู้รับผิดชอบ	เบอร์โทรศัพท์
1	โนนขวาง	บ้านด่าน	บุรีรัมย์	12	1	นายกริชเพชร เดชโยธิน	081 5493183
2	คูเมือง	คูเมือง	บุรีรัมย์	12	1	นายเสถียร ยศมาก	089 8632272
3	ลำคอหงส์	โนนสูง	นครราชสีมา	10	1	นายประยงค์ ยินขุนทด	081 6691224
4	นางรำ	ประทาย	นครราชสีมา	12	1	นายกริชเพชร เดชโยธิน	081 5493183
5	ชุมพวง	ชุมพวง	นครราชสีมา	12	1	นายกริชเพชร เดชโยธิน	081 5493183
6	สะแก	สตึก	บุรีรัมย์	12	1	นายกริชเพชร เดชโยธิน	081 5493183
7	หนองบัวลาย	บัวลาย	นครราชสีมา	12	1	นายนรินทร์ สธนเสาวภาคย์	084 1441003
8	หนองเต็ง	กระสัง	บุรีรัมย์	12	1	นายบุญชู กองสุข	093-5328844
9	ฝ้าย	หนองหงส์	บุรีรัมย์	12	1	นายบุญชู กองสุข	093-5328844
10	ลำดวน	กระสัง	บุรีรัมย์	12	1	นายบัญชา รัฐสมุทร	083-7480055
11	สาหร่าย	ชุมพวง	นครราชสีมา	12	1	นายเสถียร ยศมาก	089-8632272
12	ประสุข	ชุมพวง	นครราชสีมา	12	1	นายเสถียร ยศมาก	089-8632272
13	โนนยอ	กระสัง	นครราชสีมา	12	1	นายอนันต์ มณี	087-8737755
14	ทุ่งสว่าง	ประทาย	นครราชสีมา	12	1	นายบุญชู กองสุข	093-5328844
15	สะแกราช	ปักธงชัย	นครราชสีมา	12	1	นายบัญชา รัฐสมุทร	083-7480055
16	เมืองพลับพลา	ห้วยแถลง	นครราชสีมา	12	1	นายกริชเพชร เดชโยธิน	081 5493183
17	ตะขบ	ปักธงชัย	นครราชสีมา	12	1	นายเสถียร ยศมาก	089-8632272
18	หนองยาง	เฉลิมพระเกียรติ	นครราชสีมา	12	1	นายอัครพล สุขปื้อ	087-8688663
19	หนองโดน	ลำปลายมาศ	บุรีรัมย์	12	1	นายบุญชู กองสุข	093-5328844
20	หนองหญ้าขาว	สีคิ้ว	นครราชสีมา	12	1	นายบุญสม ศรีจันทร์	081-5492592
21	บัลลังก์	โนนไทย	นครราชสีมา	12	1	นายอัครพล สุขปื้อ	087-8688663
22	ทับสวาย	ห้วยแถลง	นครราชสีมา	12	1	นายบุญชู กองสุข	093-5328844
23	เมืองพลับพลา	ห้วยแถลง	นครราชสีมา	12	1	นายประยงค์ ยินขุนทด	080-1492258
24	ด่านคล้า	โนนสูง	นครราชสีมา	12	1	นายบุญสม ศรีจันทร์	081-5492592
25	มาบกราด	พระทองคำ	นครราชสีมา	12	1	นายสุรพันธ์ บุญมาพบ	089-4231747
26	หนองเมธี	ท่าตูม	สุรินทร์	12	1	นายอนันต์ มณี	087-8737755

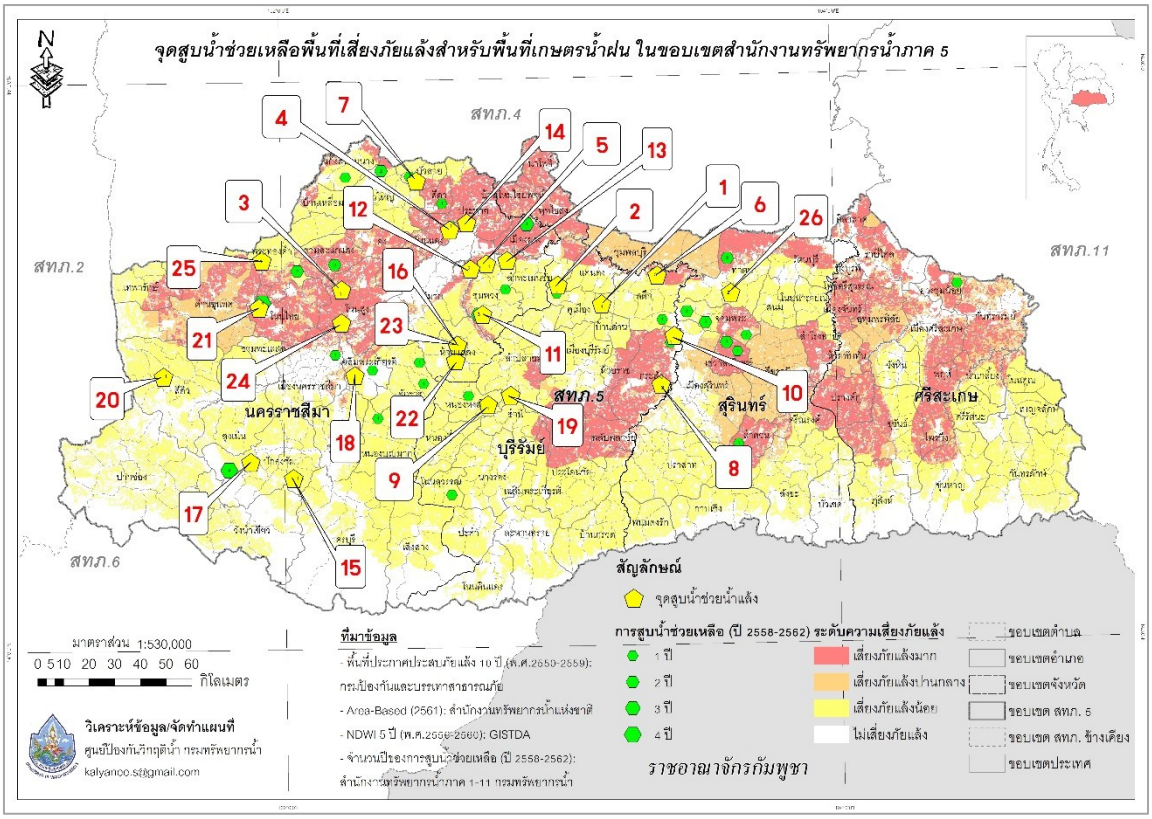

รูปที่ 8 ตำแหน่งจุดติดตั้งเครื่องสูบน้ำช่วยเหลือภัยแล้ง
ในเขตพื้นที่ความรับผิดชอบของสำนักงานทรัพยากรน้ำภาค 5

11.2 การแจกจ่ายน้ำช่วยเหลือสถานการณ์น้ำแล้ง มีรายละเอียดดัง **รูปที่ 9** ประกอบด้วย

จุดที่	ตำบล	อำเภอ	จังหวัด	จำนวน (เที่ยว/ขวด)	จำนวน (ลิตร)	ผู้รับผิดชอบ	เบอร์โทรศัพท์
1	หนองบัวศาลา	เมือง	นครราชสีมา	2 เที่ยว	12,000	นายฉิมพลี มูลวงษ์	091-8274847
2	ท่าช้าง	เฉลิมพระเกียรติ	นครราชสีมา	1,800 ขวด	-	นายอำนาจ กุสุมภ์	096-7463811
3	ลุงเขว้า	หนองบุญนาก	นครราชสีมา	600 ขวด	-	นายสุชาติ ชิดกระโทก	089-6029932
4	ดงใหญ่	พิมาย	นครราชสีมา	600 ขวด	-	นายสุรพันธ์ บุญมาพบ	089-4231747
5	ทับสวาย	ห้วยแถลง	นครราชสีมา	600 ขวด	-	นายสุชาติ ชิดกระโทก	089-6029932
6	พระครู	เมือง	บุรีรัมย์	15 เที่ยว	90,000	นายชีพ ครอบแก้ว	086-2603689
7	ชุมเห็ด	เมือง	บุรีรัมย์	5 เที่ยว	30,000	นายฉิมพลี มูลวงษ์	091-8274847
8	กันทรารมย์	ขุขันธ์	ศรีสะเกษ	14 เที่ยว	84,000	นายบุญสืบ ทรงจอหอ	080-7310318
9	ปราสาท	ขุขันธ์	ศรีสะเกษ	2 เที่ยว	12,000	นายชาญไชย อินทะลี	088-3758978

รวมแจกจ่ายน้ำ 3,600 ขวด/228,000 ลิตร (38 เที่ยว)

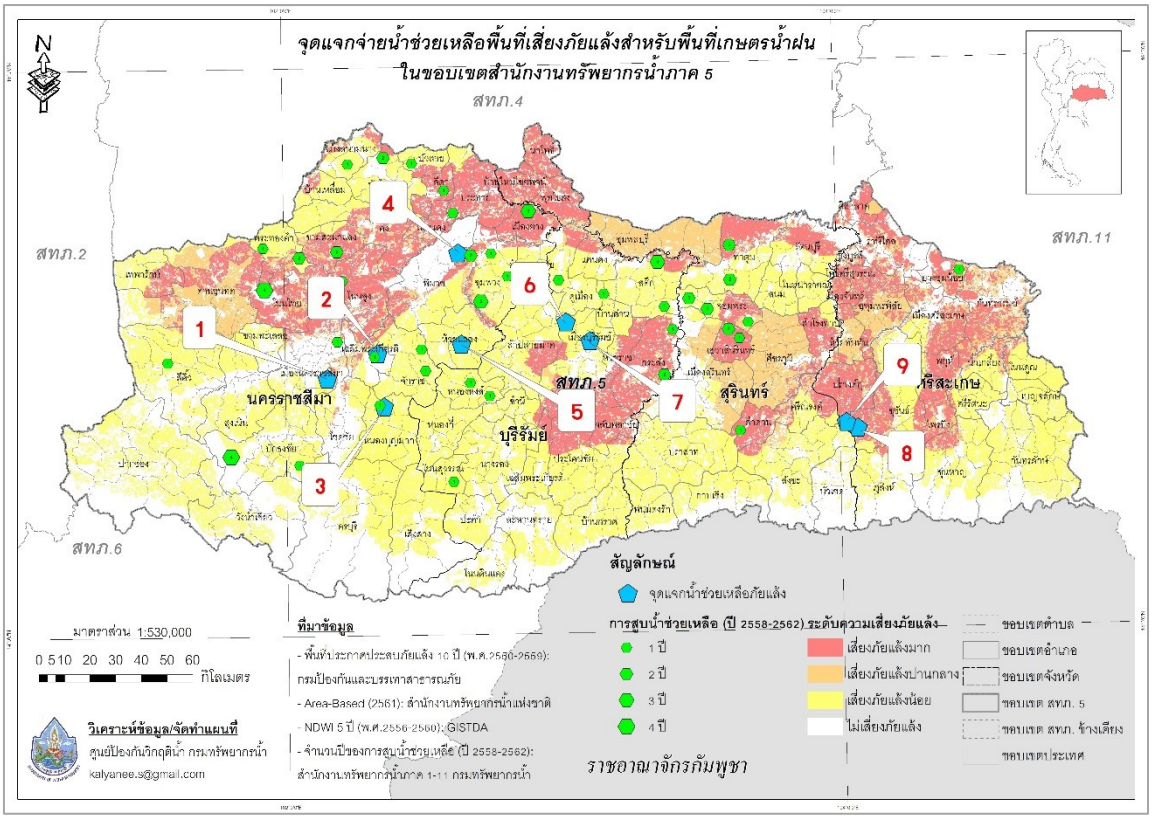

รูปที่ 9 ตำแหน่งจุดแจกจ่ายน้ำช่วยเหลือภัยแล้ง
ในเขตพื้นที่ความรับผิดชอบของสำนักงานทรัพยากรน้ำภาค 5

ภาคผนวก 1

พื้นที่เสี่ยงน้ำท่วม และน้ำท่วมหลากเดือนมิถุนายน – สิงหาคม
สำหรับพื้นที่เกษตรน้ำฝน
ในขอบเขตสำนักงานทรัพยากรน้ำภาค 5

พื้นที่เสี่ยงน้ำท่วมและน้ำท่วมหลากเดือนมิถุนายนถึงสิงหาคมสำหรับพื้นที่เกษตรน้ำฝนในขอบเขตสำนักงานทรัพยากรน้ำภาค 5

จังหวัด	อำเภอ	ตำบล	พื้นที่เสี่ยงน้ำท่วมและน้ำท่วมหลาก (ไร่)			
			น้อย	ปานกลาง	มาก	ผลรวมทั้งหมด
นครราชสีมา	แก้งสนามนาง	แก้งสนามนาง	37.48	932.02		969.51
	แก้งสนามนาง	โนนสำราญ	3,782.89	18,036.73		21,819.62
	แก้งสนามนาง	บึงพะไล	87.28			87.28
	แก้งสนามนาง	บึงสำโรง	731.04	14,284.12		15,015.16
	แก้งสนามนาง	สีสุก	415.06	4,022.41		4,437.46
	ขามทะเลสอ	ขามทะเลสอ	121.11			121.11
	ขามทะเลสอ	บึงอ้อ	947.78			947.78
	ขามทะเลสอ	โป่งแดง	143.29			143.29
	ขามทะเลสอ	พันดุง	641.98			641.98
	ขามทะเลสอ	หนองสรวง	401.64	1.93		403.57
	ขามสะแกแสง	ขามสะแกแสง	1,039.61	40,202.34		41,241.94
	ขามสะแกแสง	ชีวึก	695.30	25,198.69		25,893.99
	ขามสะแกแสง	โนนเมือง		15,626.01		15,626.01
	ขามสะแกแสง	พะงาด	1,020.20	17,858.61		18,878.81
	ขามสะแกแสง	เมืองเกษตร		6,618.51		6,618.51
	ขามสะแกแสง	เมืองนาท	94.74	23,580.15		23,674.89
	ขามสะแกแสง	หนองหัวฟาน		17,569.99		17,569.99
	คง	ขามสมบูรณ์	2,899.04	21,838.45		24,737.49
	คง	คูขาด	4,223.05	45,342.48		49,565.52
	คง	ดอนใหญ่	1,654.80	15,657.12		17,311.92
	คง	ตาจั่น	5,884.61	35,450.09		41,334.69
	คง	เทพาลัย	6,143.01	29,804.15		35,947.16
	คง	โนนเต็ง	89.02	11,664.04		11,753.06
	คง	บ้านปรางค์	237.71			237.71
	คง	เมืองคง	1,262.37	25,500.52		26,762.89
	คง	หนองบัว	99.40			99.40
	คง	หนองมะนาว	381.19	21,893.28		22,274.47
	ครบุรี	ครบุรีใต้	201.74			201.74
	ครบุรี	จระเข้หิน	57.11			57.11
	ครบุรี	แชะ	84.04			84.04
	ครบุรี	ตะแบกบาน	119.15			119.15
	ครบุรี	มาบตะโกเอน	54.13			54.13

ที่มาข้อมูล:

-Area-Based (2561): สทนช.

-ภาพถ่ายดาวเทียมพื้นที่น้ำท่วมรายเดือน 7 ปี (พ.ศ.2554-2560): GISTDA

-พื้นที่เสี่ยงภัยน้ำท่วมหลากดินโคลนถล่ม 12 ปี (พ.ศ.2549-2561) :สวพ. กรมทรัพยากรน้ำ

จังหวัด	อำเภอ	ตำบล	พื้นที่เสี่ยงน้ำท่วมและน้ำท่วมหลาก (ไร่)			
			น้อย	ปานกลาง	มาก	ผลรวมทั้งหมด
	ครบุรี	ลำเพียก	338.28			338.28
	ครบุรี	สระว่านพระยา	21.33			21.33
	ครบุรี	อรพิมพ์	42.17			42.17
	จักราช	คลองเมือง	9.33			9.33
	จักราช	จักราช	132.01			132.01
	จักราช	ทองหลาง	367.03	7,484.49		7,851.52
	จักราช	ศรีละกอ	1,915.83			1,915.83
	จักราช	สีสุก	2,652.87			2,652.87
	จักราช	หนองขาม	456.90			456.90
	จักราช	หนองพลวง	114.43	8,547.53		8,661.96
	จักราช	หินโคน	225.21			225.21
	เฉลิมพระเกียรติ	ช้างทอง	334.02	8,413.85		8,747.87
	เฉลิมพระเกียรติ	ท่าช้าง	607.81	6,567.29		7,175.09
	เฉลิมพระเกียรติ	พระพุทธ	537.00	5,849.38		6,386.38
	เฉลิมพระเกียรติ	หนองงูเหลือม	762.10	5,661.65		6,423.75
	เฉลิมพระเกียรติ	หนองยาง	362.03	7,646.44		8,008.47
	ชุมพวง	ชุมพวง	624.26	5,461.96		6,086.22
	ชุมพวง	ตลาดไทร	240.94	2,794.94		3,035.87
	ชุมพวง	ท่าลาด	854.57	12,012.24		12,866.81
	ชุมพวง	โนนตูม	775.84	5,175.67		5,951.51
	ชุมพวง	โนนยอ	754.75	6,716.41		7,471.16
	ชุมพวง	ประสุข	3,355.36	22,800.45		26,155.81
	ชุมพวง	สาหร่าย	790.33	6,600.58		7,390.91
	ชุมพวง	หนองหลัก	5,044.16	11,597.44		16,641.60
	โชคชัย	กระโทก	13.82	138.50		152.32
	โชคชัย	โชคชัย	56.18	2,800.98		2,857.16
	โชคชัย	ด่านเกวียน	140.37	1,796.00		1,936.37
	โชคชัย	ท่าจะหลุง	220.42	5,841.73		6,062.15
	โชคชัย	ท่าเยี่ยม	1.64			1.64
	โชคชัย	ท่าลาดขาว	26.70			26.70
	โชคชัย	ท่าอ่าง		1,891.67		1,891.67
	โชคชัย	พลับพลา	570.00	404.64		974.63
	โชคชัย	ละลมใหม่พัฒนา		20.32		20.32

ที่มาข้อมูล:

-Area-Based (2561): สทนช.

-ภาพถ่ายดาวเทียมพื้นที่น้ำท่วมรายเดือน 7 ปี (พ.ศ.2554-2560): GISTDA

-พื้นที่เสี่ยงภัยน้ำท่วมหลากดินโคลนถล่ม 12 ปี (พ.ศ.2549-2561) :สวพ. กรมทรัพยากรน้ำ

จังหวัด	อำเภอ	ตำบล	พื้นที่เสี่ยงน้ำท่วมและน้ำท่วมหลาก (ไร่)			
			น้อย	ปานกลาง	มาก	ผลรวมทั้งหมด
	ด่านขุนทด	กุดพิมาน	4,325.39	37,037.05		41,362.44
	ด่านขุนทด	ด่านขุนทด	6,107.35	32,453.04		38,560.39
	ด่านขุนทด	ด่านนอก	613.53	16,506.69		17,120.22
	ด่านขุนทด	ด่านใน	654.38	19,906.83		20,561.21
	ด่านขุนทด	ตะเคียน	1,849.07	63,463.99		65,313.07
	ด่านขุนทด	โนนเมืองพัฒนา	519.51	28,162.37		28,681.88
	ด่านขุนทด	บ้านเก่า	5,833.58	48,233.68		54,067.26
	ด่านขุนทด	บ้านแปรง	6.41	18,288.12		18,294.53
	ด่านขุนทด	พันชนะ	1,276.01	45,241.29		46,517.30
	ด่านขุนทด	สระจรเข้	4,199.71	48,133.08		52,332.79
	ด่านขุนทด	หนองกราด	3,431.58	58,415.38		61,846.96
	ด่านขุนทด	หนองไทร	99.01	22,618.02		22,717.04
	ด่านขุนทด	หนองบัวตะเกียด	7,183.75	38,504.77		45,688.53
	ด่านขุนทด	หนองบัวละคร	3,070.44	21,061.68		24,132.13
	ด่านขุนทด	ห้วยบง	1,099.62	26,551.18		27,650.80
	ด่านขุนทด	หินดาด	2,982.89	56,237.88		59,220.76
	เทพารักษ์	บึงปรือ	86.23			86.23
	เทพารักษ์	วังยายทอง	72.82			72.82
	เทพารักษ์	สำนักตะคร้อ	779.80	36,892.07		37,671.86
	เทพารักษ์	หนองแวง	1,652.21	34,528.74		36,180.94
	โนนแดง	ดอนยาวใหญ่	5,659.09	9,898.92		15,558.00
	โนนแดง	โนนแดง	3,622.45	13,502.61		17,125.06
	โนนแดง	โนนตาเถร	1,647.68	13,895.40		15,543.08
	โนนแดง	วังหิน	6,819.12	18,399.11		25,218.22
	โนนแดง	สำพะเนียง	11,507.39	19,185.46		30,692.86
	โนนไทย	กำปัง	4,484.55	27,960.31		32,444.86
	โนนไทย	ค้างพลู	5,682.24	38,424.77		44,107.01
	โนนไทย	ด่านจาก	2,878.63	25,089.62		27,968.25
	โนนไทย	ถนนโพธิ์	4,380.55	16,976.82		21,357.37
	โนนไทย	โนนไทย	1,628.61	34,274.72		35,903.33
	โนนไทย	บัลลังก์	2,382.12	24,954.82		27,336.94
	โนนไทย	บ้านวัง	3,885.29	19,321.32		23,206.61
	โนนไทย	มะค่า	3,390.50	27,399.66		30,790.16

ที่มาข้อมูล:

-Area-Based (2561): สทนช.

-ภาพถ่ายดาวเทียมพื้นที่น้ำท่วมรายเดือน 7 ปี (พ.ศ.2554-2560): GISTDA

-พื้นที่เสี่ยงภัยน้ำท่วมหลากดินโคลนถล่ม 12 ปี (พ.ศ.2549-2561) :สวพ. กรมทรัพยากรน้ำ

จังหวัด	อำเภอ	ตำบล	พื้นที่เสี่ยงน้ำท่วมและน้ำท่วมหลาก (ไร่)			
			น้อย	ปานกลาง	มาก	ผลรวมทั้งหมด
	โนนไทย	สายออ	360.83	11,304.00		11,664.83
	โนนไทย	สำโรง	4,498.03	24,084.05		28,582.08
	โนนสูง	ขามเฒ่า	419.75	19,358.69		19,778.44
	โนนสูง	จันอัด	2,073.25	18,669.73		20,742.98
	โนนสูง	ดอนชมพู	331.04	18,542.38		18,873.42
	โนนสูง	ดอนหวาย	209.14	4,243.36		4,452.50
	โนนสูง	ด่านคล้า	616.30	13,072.73		13,689.03
	โนนสูง	โตนด	3,660.87	11,475.35		15,136.21
	โนนสูง	ธารปราสาท	2,249.96	11,012.41		13,262.37
	โนนสูง	โนนสูง	63.31	367.20		430.51
	โนนสูง	บิง	873.11	19,734.10		20,607.21
	โนนสูง	พลสงคราม	3,434.35	31,925.94		35,360.29
	โนนสูง	มะค่า	3,433.96	37,009.58		40,443.54
	โนนสูง	เมืองปราสาท	4,517.03	29,845.22		34,362.26
	โนนสูง	ลำคอหงษ์	3,487.83	27,349.71		30,837.54
	โนนสูง	ลำมูล	504.97	14,447.50		14,952.47
	โนนสูง	หลุมข้าว	5,867.16	46,738.68		52,605.84
	โนนสูง	ใหม่	1,846.42	17,848.39		19,694.81
	บัวลาย	โนนจาน	1,087.59			1,087.59
	บัวลาย	บัวลาย	1,856.96	7,830.52		9,687.48
	บัวลาย	เมืองพะไล	722.66	10,966.43		11,689.09
	บัวลาย	หนองหว้า	457.42	3,335.91		3,793.33
	บัวใหญ่	กุดจอก	2,193.95	0.35		2,194.30
	บัวใหญ่	ขุนทอง	785.63	10,592.05		11,377.68
	บัวใหญ่	ดอนตะหนิน	4,607.05	0.12		4,607.17
	บัวใหญ่	ด่านช้าง	840.62			840.62
	บัวใหญ่	โนนทองหลาง	1,508.09			1,508.09
	บัวใหญ่	บัวใหญ่	1,117.49			1,117.49
	บัวใหญ่	เสมาใหญ่	5,641.19			5,641.19
	บัวใหญ่	หนองแจ้งใหญ่	917.35			917.35
	บัวใหญ่	หนองบัวสะอาด	257.01			257.01
	บัวใหญ่	ห้วยยาง	236.02			236.02
	บ้านเหลื่อม	โคกกระเบื้อง	83.26	1,078.46		1,161.73

ที่มาข้อมูล:

-Area-Based (2561): สทนช.

-ภาพถ่ายดาวเทียมพื้นที่น้ำท่วมรายเดือน 7 ปี (พ.ศ.2554-2560): GISTDA

-พื้นที่เสี่ยงภัยน้ำท่วมหลากดินโคลนถล่ม 12 ปี (พ.ศ.2549-2561) :สวพ. กรมทรัพยากรน้ำ

จังหวัด	อำเภอ	ตำบล	พื้นที่เสี่ยงน้ำท่วมและน้ำท่วมหลาก (ไร่)			
			น้อย	ปานกลาง	มาก	ผลรวมทั้งหมด
	บ้านเหลื่อม	ช่อระกา	245.50	1,622.56		1,868.06
	บ้านเหลื่อม	บ้านเหลื่อม	1,012.89	8,568.61		9,581.50
	บ้านเหลื่อม	วังโพธิ์	220.82	6,374.73		6,595.56
	ประทาย	กระทุ่มราย	4,122.45	32,995.80		37,118.25
	ประทาย	โคกกลาง	12,551.36	22,666.75		35,218.11
	ประทาย	ดอนมัน	11,046.68	17,286.74		28,333.42
	ประทาย	ตลาดไทร	7,747.66	18,640.26		26,387.92
	ประทาย	ทุ่งสว่าง	5,320.88	12,294.77		17,615.65
	ประทาย	นางรำ	5,388.77	15,624.15		21,012.92
	ประทาย	โนนเพ็ด	5,736.24	13,583.37		19,319.62
	ประทาย	ประทาย	2,150.98	9,555.46		11,706.44
	ประทาย	เมืองโดน	5,605.81	20,636.56		26,242.36
	ประทาย	วังไม้แดง	2,214.26	2,990.01		5,204.27
	ประทาย	หนองค่าย	6,504.59	13,986.34		20,490.92
	ประทาย	หนองพลวง	2,278.44	18,373.44		20,651.88
	ประทาย	หันห้วยทราย	2,896.75	26,447.73		29,344.48
	ปักธงชัย	เกษมทรัพย์	321.40			321.40
	ปักธงชัย	โคกไทย	825.83			825.83
	ปักธงชัย	งิ้ว	343.17			343.17
	ปักธงชัย	ดอน	919.30			919.30
	ปักธงชัย	ตะขบ	424.42			424.42
	ปักธงชัย	ตะคุ	101.27			101.27
	ปักธงชัย	ตูม	298.79			298.79
	ปักธงชัย	ธงชัยเหนือ	49.20			49.20
	ปักธงชัย	นกออก	112.29			112.29
	ปักธงชัย	บ่อปลาทอง	83.94			83.94
	ปักธงชัย	ภูหลวง	235.11			235.11
	ปักธงชัย	เมืองปัก	760.41			760.41
	ปักธงชัย	ลำนางแก้ว	23.01			23.01
	ปักธงชัย	สะแกราช	971.56			971.56
	ปักธงชัย	สำโรง	805.24			805.24
	ปักธงชัย	สุขเกษม	232.84			232.84
	พระทองคำ	ทัพรั้ง	478.01			478.01

ที่มาข้อมูล:

-Area-Based (2561): สทนช.

-ภาพถ่ายดาวเทียมพื้นที่น้ำท่วมรายเดือน 7 ปี (พ.ศ.2554-2560): GISTDA

-พื้นที่เสี่ยงภัยน้ำท่วมหลากดินโคลนถล่ม 12 ปี (พ.ศ.2549-2561) :สวพ. กรมทรัพยากรน้ำ

จังหวัด	อำเภอ	ตำบล	พื้นที่เสี่ยงน้ำท่วมและน้ำท่วมหลาก (ไร่)			
			น้อย	ปานกลาง	มาก	ผลรวมทั้งหมด
	พระทองคำ	พังเทียม	1,951.38	35,802.35		37,753.73
	พระทองคำ	มาบกราด	39.87	0.23		40.10
	พระทองคำ	สระพระ	591.24	21,084.36		21,675.60
	พระทองคำ	หนองหอย	216.37	183.07		399.44
	พิมาย	กระชอน	412.16	1,821.70		2,233.86
	พิมาย	กระเบื้องใหญ่	411.67	1,872.98		2,284.65
	พิมาย	ชีวาน	18.10	750.64		768.74
	พิมาย	ดงใหญ่	306.28	1,353.42		1,659.70
	พิมาย	ธารละหลอด	1,196.30	20,644.11		21,840.42
	พิมาย	ในเมือง	224.48	4,349.43		4,573.91
	พิมาย	โบสถ์	7,597.21	27,434.90		35,032.11
	พิมาย	รังกาใหญ่	1,244.49	4,786.65		6,031.14
	พิมาย	สัมฤทธิ์	1,718.18	19,768.58		21,486.76
	พิมาย	หนองระเวียง	681.97	6,157.38		6,839.35
	เมืองนครราชสีมา	โคกกรวด	681.39			681.39
	เมืองนครราชสีมา	โคกสูง	1,049.46	21,535.90		22,585.35
	เมืองนครราชสีมา	จอหอ	251.06	3,235.09		3,486.14
	เมืองนครราชสีมา	ไชยมงคล	1.05			1.05
	เมืองนครราชสีมา	ตลาด		661.24		661.24
	เมืองนครราชสีมา	บ้านโพธิ์	680.05	4,055.57		4,735.62
	เมืองนครราชสีมา	พลกรัง	202.06	2,755.81		2,957.87
	เมืองนครราชสีมา	พะเนา		1,023.18		1,023.18
	เมืองนครราชสีมา	พุดซา	218.44	13,539.47		13,757.91
	เมืองนครราชสีมา	โพธิ์กลาง	52.48	712.67		765.14
	เมืองนครราชสีมา	มะเริง		922.94		922.94
	เมืองนครราชสีมา	สีมุม		161.80		161.80
	เมืองนครราชสีมา	สุรนารี	24.30	294.04		318.34
	เมืองนครราชสีมา	หนองไข่น้ำ	3,033.44	15,430.75		18,464.19
	เมืองนครราชสีมา	หนองจะบก	71.08			71.08
	เมืองนครราชสีมา	หนองบัวศาลา	266.15	6,580.62		6,846.77
	เมืองนครราชสีมา	หนองระเวียง	201.11	10,012.19		10,213.30
	เมืองนครราชสีมา	หัวทะเล		1,344.25		1,344.25
	เมืองยาง	กระเบื้องนอก	12,266.79	28,291.44		40,558.23

ที่มาข้อมูล:

-Area-Based (2561): สทนช.

-ภาพถ่ายดาวเทียมพื้นที่น้ำท่วมรายเดือน 7 ปี (พ.ศ.2554-2560): GISTDA

-พื้นที่เสี่ยงภัยน้ำท่วมหลากดินโคลนถล่ม 12 ปี (พ.ศ.2549-2561) :สวพ. กรมทรัพยากรน้ำ

จังหวัด	อำเภอ	ตำบล	พื้นที่เสี่ยงน้ำท่วมและน้ำท่วมหลาก (ไร่)			
			น้อย	ปานกลาง	มาก	ผลรวมทั้งหมด
	เมืองยาง	โนนอุดม	16,275.37	33,251.74		49,527.11
	เมืองยาง	เมืองยาง	7,556.11	41,936.01		49,492.12
	เมืองยาง	ละหานปลาค้าว	10,696.57	28,744.81		39,441.38
	ลำทะเมนชัย	ขุย	767.14	7,990.73		8,757.87
	ลำทะเมนชัย	ไพล	116.14	515.46		631.60
	วังน้ำเขียว	อุดมทรัพย์	1,661.37			1,661.37
	สีคิ้ว	กฤษณา	2,908.01			2,908.01
	สีคิ้ว	กุดน้อย	1,827.43			1,827.43
	สีคิ้ว	ดอนเมือง	814.00			814.00
	สีคิ้ว	บ้านหัน	288.29			288.29
	สีคิ้ว	มิตรภาพ	140.91			140.91
	สีคิ้ว	ลาดบัวขาว	165.71			165.71
	สีคิ้ว	วังโรงใหญ่	1,309.80	5,518.15		6,827.94
	สีคิ้ว	สีคิ้ว	1,948.66			1,948.66
	สีคิ้ว	หนองน้ำใส	137.63			137.63
	สีคิ้ว	หนองบัวน้อย	81.82	242.51		324.33
	สีคิ้ว	หนองหญ้าขาว	1,870.07			1,870.07
	สีดา	โนนประดู่	11,934.76	22,278.79		34,213.56
	สีดา	โพนทอง	2,841.24	13,820.68		16,661.93
	สีดา	สามเมือง	1,947.16	16,424.48		18,371.64
	สีดา	สีดา	1,453.34	12,930.50		14,383.84
	สีดา	หนองตาดใหญ่	1,762.29	22,587.97		24,350.27
	สูงเนิน	นากลาง	458.05			458.05
	สูงเนิน	โนนค่า	113.94	0.24		114.18
	สูงเนิน	บุ่งขี้เหล็ก	54.80			54.80
	สูงเนิน	มะเกลือเก่า	498.12			498.12
	สูงเนิน	มะเกลือใหม่	129.61			129.61
	สูงเนิน	สูงเนิน	0.02			0.02
	สูงเนิน	เสมา	415.22	1.20		416.42
	สูงเนิน	หนองตะไก้	22.62			22.62
	เสิงสาง	กุดโบสถ์	370.58			370.58
	เสิงสาง	โนนสมบูรณ์	652.74			652.74
	เสิงสาง	บ้านราษฎร์	2,424.62			2,424.62

ที่มาข้อมูล:

-Area-Based (2561): สทนช.

-ภาพถ่ายดาวเทียมพื้นที่น้ำท่วมรายเดือน 7 ปี (พ.ศ.2554-2560): GISTDA

-พื้นที่เสี่ยงภัยน้ำท่วมหลากดินโคลนถล่ม 12 ปี (พ.ศ.2549-2561) :สวพ. กรมทรัพยากรน้ำ

จังหวัด	อำเภอ	ตำบล	พื้นที่เสี่ยงน้ำท่วมและน้ำท่วมหลาก (ไร่)			
			น้อย	ปานกลาง	มาก	ผลรวมทั้งหมด
	เสิงสาง	สระตะเคียน	1,491.77			1,491.77
	เสิงสาง	สุขไพบูลย์	159.18			159.18
	เสิงสาง	เสิงสาง	968.58			968.58
	หนองบุญมาก	ไทยเจริญ	710.17			710.17
	หนองบุญมาก	บ้านใหม่	24.60			24.60
	หนองบุญมาก	ลุงเขว้า	701.27			701.27
	หนองบุญมาก	สารภี	2,450.85			2,450.85
	หนองบุญมาก	หนองบุนนาก	244.95			244.95
	หนองบุญมาก	หนองหัวแรต	88.98			88.98
	หนองบุญมาก	แหลมทอง	280.43			280.43
	ห้วยแถลง	กงรถ	220.19	0.00		220.19
	ห้วยแถลง	งิ้ว	914.32	3,960.28		4,874.60
	ห้วยแถลง	ตะโก	203.86			203.86
	ห้วยแถลง	ทับสวาย	3.13			3.13
	ห้วยแถลง	หลุ่งตะเคียน	659.51	3,187.23		3,846.74
	ห้วยแถลง	ห้วยแคน	5.23			5.23
	ห้วยแถลง	ห้วยแถลง	344.71			344.71
	ห้วยแถลง	หินดาด	215.77			215.77
บุรีรัมย์	กระสัง	กระสัง	233.80	28,379.01		28,612.80
	กระสัง	กันทรารมย์	2,144.74	28,603.43		30,748.16
	กระสัง	ชุมแสง	250.84	10,172.82		10,423.66
	กระสัง	บ้านปรือ		22,744.15		22,744.15
	กระสัง	เมืองไผ่	1,948.99	21,332.91		23,281.90
	กระสัง	ลำดวน	1,298.12	20,221.43		21,519.55
	กระสัง	ศรีภูมิ	3,097.42	15,511.95		18,609.37
	กระสัง	สองชั้น		35,988.57		35,988.57
	กระสัง	สูงเนิน		35,251.78		35,251.78
	กระสัง	หนองเต็ง	10.18	25,592.53		25,602.71
	กระสัง	ห้วยสำราญ	1,953.30	32,627.71		34,581.01
	คูเมือง	บ้านแพ	1,840.39	5,997.82		7,838.21
	คูเมือง	ปะเคียบ	11,087.42	32,600.37		43,687.78
	คูเมือง	หนองขมาร	116.37	889.71		1,006.07
	คูเมือง	หินเหล็กไฟ	23.25			23.25

ที่มาข้อมูล:

-Area-Based (2561): สทนช.

-ภาพถ่ายดาวเทียมพื้นที่น้ำท่วมรายเดือน 7 ปี (พ.ศ.2554-2560): GISTDA

-พื้นที่เสี่ยงภัยน้ำท่วมหลากดินโคลนถล่ม 12 ปี (พ.ศ.2549-2561) :สวพ. กรมทรัพยากรน้ำ

จังหวัด	อำเภอ	ตำบล	พื้นที่เสี่ยงน้ำท่วมและน้ำท่วมหลาก (ไร่)			
			น้อย	ปานกลาง	มาก	ผลรวมทั้งหมด
	แคนดง	แคนดง	6,433.66	12,364.60		18,798.26
	แคนดง	ดงพลอง	271.84	6,350.86		6,622.70
	แคนดง	สระบัว	6,448.74	15,867.48		22,316.22
	แคนดง	หัวฝาย	119.00	1,193.50		1,312.50
	เฉลิมพระเกียรติ	เจริญสุข	1,405.13			1,405.13
	เฉลิมพระเกียรติ	ตาเป๊ก	618.04			618.04
	เฉลิมพระเกียรติ	ถาวร	82.15			82.15
	เฉลิมพระเกียรติ	อีสานเขต	3,403.42	3,955.73		7,359.15
	ชำนิ	โคกสนวน	493.61	4,255.46		4,749.07
	ชำนิ	ช่อผกา	1,785.31			1,785.31
	ชำนิ	ชำนิ	1,442.33			1,442.33
	ชำนิ	เมืองยาง	2,457.71	6,060.06		8,517.77
	ชำนิ	ละลวด	2,843.62			2,843.62
	ชำนิ	หนองปล่อง	1,314.87			1,314.87
	นางรอง	ก้านเหลือง	1,943.97			1,943.97
	นางรอง	ชุมแสง	1,594.31			1,594.31
	นางรอง	ถนนหัก	1,372.37			1,372.37
	นางรอง	ทรัพย์พระยา	1,041.05			1,041.05
	นางรอง	ทุ่งแสงทอง	2,200.09			2,200.09
	นางรอง	นางรอง	1,336.49			1,336.49
	นางรอง	บ้านสิงห์	1,166.06			1,166.06
	นางรอง	ลำไทรโยง	4,611.42			4,611.42
	นางรอง	สะเดา	1,423.49			1,423.49
	นางรอง	หนองกง	1,104.81			1,104.81
	นางรอง	หนองไทร	265.27			265.27
	นางรอง	หนองโบสถ์	2,111.70			2,111.70
	นางรอง	หนองยายพิมพ์	278.14			278.14
	นางรอง	หนองโสน	78.67	21,569.30		21,647.97
	นางรอง	หัวถนน	2,143.70			2,143.70
	นาโพธิ์	ดอนกอก	1,003.24	20,537.90		21,541.15
	นาโพธิ์	นาโพธิ์	3,384.97	23,966.38		27,351.36
	นาโพธิ์	บ้านคู	2,196.80	25,439.73		27,636.53
	นาโพธิ์	บ้านดู่	3,805.25	15,172.44		18,977.69

ที่มาข้อมูล:

-Area-Based (2561): สทนช.

-ภาพถ่ายดาวเทียมพื้นที่น้ำท่วมรายเดือน 7 ปี (พ.ศ.2554-2560): GISTDA

-พื้นที่เสี่ยงภัยน้ำท่วมหลากดินโคลนถล่ม 12 ปี (พ.ศ.2549-2561) :สวพ. กรมทรัพยากรน้ำ

จังหวัด	อำเภอ	ตำบล	พื้นที่เสี่ยงน้ำท่วมและน้ำท่วมหลาก (ไร่)			
			น้อย	ปานกลาง	มาก	ผลรวมทั้งหมด
	นาโพธิ์	ศรีสว่าง	3,651.80	16,236.49		19,888.29
	โนนสุวรรณ	โกรกแก้ว	604.23			604.23
	โนนสุวรรณ	ทุ่งจังหัน	725.17			725.17
	โนนสุวรรณ	โนนสุวรรณ	107.57			107.57
	บ้านกรวด	เขาดินเหนือ	115.71			115.71
	บ้านด่าน	โนนขวาง	80.57			80.57
	บ้านด่าน	บ้านด่าน	1,310.75			1,310.75
	บ้านด่าน	ปราสาท	1,892.10	33.21		1,925.31
	บ้านด่าน	วังเหนือ	523.12			523.12
	บ้านใหม่ไชยพจน์	กู่สวนแตง	4,132.47	12,731.84		16,864.30
	บ้านใหม่ไชยพจน์	แดงใหญ่	1,192.68	17,557.49		18,750.17
	บ้านใหม่ไชยพจน์	ทองหลาง	3,437.22	18,359.90		21,797.13
	บ้านใหม่ไชยพจน์	หนองเยือง	6,067.22	17,430.74		23,497.96
	บ้านใหม่ไชยพจน์	หนองแวง	2,448.95	20,701.33		23,150.29
	ประโคนชัย	โคกตูม		22,266.33		22,266.33
	ประโคนชัย	โคกม้า	572.99	10,484.57		11,057.56
	ประโคนชัย	โคกย่าง	379.41			379.41
	ประโคนชัย	จรเข้มาก	141.66			141.66
	ประโคนชัย	ตะโกตาพิ	309.48	18,633.68		18,943.16
	ประโคนชัย	บ้านไทร	856.35	39,758.17		40,614.52
	ประโคนชัย	ประโคนชัย	373.69	2,106.75		2,480.44
	ประโคนชัย	ประทัดบุ	241.20			241.20
	ประโคนชัย	ปังกู	46.93			46.93
	ประโคนชัย	ไพศาล	1,351.73	13,887.09		15,238.83
	ประโคนชัย	ละเวี้ย	37.31			37.31
	ประโคนชัย	สี่เหลี่ยม	75.79	20,801.60		20,877.39
	ประโคนชัย	แสลงโทน	26.65	34,753.90		34,780.55
	ปะคำ	โคกมะม่วง	992.51			992.51
	ปะคำ	ไทยเจริญ	56.69			56.69
	ปะคำ	ปะคำ	127.12			127.12
	พลับพลาชัย	โคกขมิ้น	45.54	31,112.43		31,157.97
	พลับพลาชัย	จันดุม	3,235.67	23,171.27		26,406.94
	พลับพลาชัย	ป่าชัน	95.57	10,425.65		10,521.22

ที่มาข้อมูล:

-Area-Based (2561): สทนช.

-ภาพถ่ายดาวเทียมพื้นที่น้ำท่วมรายเดือน 7 ปี (พ.ศ.2554-2560): GISTDA

-พื้นที่เสี่ยงภัยน้ำท่วมหลากดินโคลนถล่ม 12 ปี (พ.ศ.2549-2561) :สวพ. กรมทรัพยากรน้ำ

จังหวัด	อำเภอ	ตำบล	พื้นที่เสี่ยงน้ำท่วมและน้ำท่วมหลาก (ไร่)			
			น้อย	ปานกลาง	มาก	ผลรวมทั้งหมด
	พลับพลาชัย	สะเดา	762.09	27,293.53		28,055.62
	พลับพลาชัย	สำโรง		29,073.20		29,073.20
	พุทไธสง	บ้านจาน	12,585.84	26,803.38		39,389.21
	พุทไธสง	บ้านเป้า	2,592.91	15,368.78		17,961.68
	พุทไธสง	บ้านยาง	13,803.71	30,892.39		44,696.11
	พุทไธสง	บ้านแวง	1,211.86	16,485.46		17,697.32
	พุทไธสง	พุทไธสง	2,741.67	23,530.72		26,272.40
	พุทไธสง	มะเฟือง	14,939.58	24,134.68		39,074.26
	พุทไธสง	หายโศก	5,717.26	17,677.82		23,395.08
	เมืองบุรีรัมย์	กระสัง	559.17	6,007.31		6,566.49
	เมืองบุรีรัมย์	กลันทา	104.49			104.49
	เมืองบุรีรัมย์	ชุมเห็ด	37.20			37.20
	เมืองบุรีรัมย์	บัวทอง	1,311.67			1,311.67
	เมืองบุรีรัมย์	บ้านบัว	682.89	277.76		960.65
	เมืองบุรีรัมย์	บ้านยาง	1,127.70			1,127.70
	เมืองบุรีรัมย์	พระครู	519.28			519.28
	เมืองบุรีรัมย์	เมืองฝาง	574.56	23,613.93		24,188.49
	เมืองบุรีรัมย์	ลุมปุ๊ก	167.03	10,300.43		10,467.47
	เมืองบุรีรัมย์	สวายจีก	0.39	17,289.13		17,289.52
	เมืองบุรีรัมย์	**สองห้อง**		**20,070.76**		**20,070.76**
	เมืองบุรีรัมย์	สะแกซำ		13,756.73		13,756.73
	เมืองบุรีรัมย์	สะแกโพรง	577.73	23,439.30		24,017.04
	เมืองบุรีรัมย์	เสม็ด	265.24	19,132.91		19,398.15
	เมืองบุรีรัมย์	หนองตาด	272.76	5,354.31		5,627.07
	เมืองบุรีรัมย์	หลักเขต		24,661.06		24,661.06
	ละหานทราย	โคกว่าน	21.87			21.87
	ลำปลายมาศ	โคกกลาง	1,719.94	13,197.69		14,917.63
	ลำปลายมาศ	โคกล่าม	189.65			189.65
	ลำปลายมาศ	โคกสะอาด	455.34			455.34
	ลำปลายมาศ	ตลาดโพธิ์	1,578.91			1,578.91
	ลำปลายมาศ	ทะเมนชัย	96.51	164.14		260.65
	ลำปลายมาศ	บ้านยาง	1,105.98	2.47		1,108.46
	ลำปลายมาศ	บุโพธิ์	810.90			810.90

ที่มาข้อมูล:

-Area-Based (2561): สทนช.

-ภาพถ่ายดาวเทียมพื้นที่น้ำท่วมรายเดือน 7 ปี (พ.ศ.2554-2560): GISTDA

-พื้นที่เสี่ยงภัยน้ำท่วมหลากดินโคลนถล่ม 12 ปี (พ.ศ.2549-2561) :สวพ. กรมทรัพยากรน้ำ

จังหวัด	อำเภอ	ตำบล	พื้นที่เสี่ยงน้ำท่วมและน้ำท่วมหลาก (ไร่)			
			น้อย	ปานกลาง	มาก	ผลรวมทั้งหมด
	ลำปลายมาศ	ผไทรินทร์	1,191.34			1,191.34
	ลำปลายมาศ	ลำปลายมาศ	11.85			11.85
	ลำปลายมาศ	แสลงพัน	87.41	34,951.49		35,038.90
	ลำปลายมาศ	หนองกะทิง	1,390.71			1,390.71
	ลำปลายมาศ	หนองคู	353.48			353.48
	ลำปลายมาศ	หนองโดน	1,052.60			1,052.60
	ลำปลายมาศ	หนองบัวโคก		18,849.50		18,849.50
	ลำปลายมาศ	หินโคน	427.09			427.09
	สตึก	กระสัง	921.88			921.88
	สตึก	ชุมแสง	4,555.92	5,463.16		10,019.09
	สตึก	ดอนมนต์	121.34			121.34
	สตึก	ท่าม่วง	9,871.97	27,746.50		37,618.47
	สตึก	ทุ่งวัง	136.93	5.35		142.28
	สตึก	นิคม	194.74	1,722.81		1,917.56
	สตึก	ร่อนทอง	30.49			30.49
	สตึก	สตึก	305.75	604.06		909.81
	สตึก	สนามชัย	36.12			36.12
	สตึก	สะแก	3,681.50	15,316.06		18,997.56
	สตึก	หนองใหญ่		8.56		8.56
	หนองกี่	โคกสว่าง	128.28			128.28
	หนองกี่	ดอนอะราง	2,615.84			2,615.84
	หนองกี่	ท่าโพธิ์ชัย	435.14			435.14
	หนองกี่	ทุ่งกระตาดพัฒนา	5,057.55			5,057.55
	หนองกี่	ทุ่งกระเต็น	219.24			219.24
	หนองกี่	บุกระสัง	2,092.25			2,092.25
	หนองกี่	เมืองไผ่	312.91			312.91
	หนองกี่	เย้ยปราสาท	1,161.07			1,161.07
	หนองกี่	หนองกี่	110.45			110.45
	หนองหงส์	ไทยสามัคคี	63.51			63.51
	หนองหงส์	เสาเดียว	105.84			105.84
	ห้วยราช	โคกเหล็ก	306.92	15,157.98		15,464.90
	ห้วยราช	ตาเสา		12,874.16		12,874.16
	ห้วยราช	บ้านตะโก	293.58	15,659.87		15,953.45

ที่มาข้อมูล:

-Area-Based (2561): สทนช.

-ภาพถ่ายดาวเทียมพื้นที่น้ำท่วมรายเดือน 7 ปี (พ.ศ.2554-2560): GISTDA

-พื้นที่เสี่ยงภัยน้ำท่วมหลากดินโคลนถล่ม 12 ปี (พ.ศ.2549-2561) :สวพ. กรมทรัพยากรน้ำ

จังหวัด	อำเภอ	ตำบล	พื้นที่เสี่ยงน้ำท่วมและน้ำท่วมหลาก (ไร่)			
			น้อย	ปานกลาง	มาก	ผลรวมทั้งหมด
	ห้วยราช	เมืองโพธิ์	16.70	12,391.94		12,408.64
	ห้วยราช	สนวน	22.23	7,893.60		7,915.84
	ห้วยราช	สามแวง	633.40	4,039.21		4,672.61
	ห้วยราช	ห้วยราช	311.55	1,809.28		2,120.83
	ห้วยราช	ห้วยราชา	562.99	2,266.17		2,829.15
ศรีสะเกษ	กันทรลักษ์	กระแชง	690.05			690.05
	กันทรลักษ์	กุดเสลา	5,831.10			5,831.10
	กันทรลักษ์	ขนุน	5,459.77			5,459.77
	กันทรลักษ์	จานใหญ่	1,492.13			1,492.13
	กันทรลักษ์	ชำ	10.37			10.37
	กันทรลักษ์	ตระกาจ	216.53			216.53
	กันทรลักษ์	ทุ่งใหญ่	1,308.04			1,308.04
	กันทรลักษ์	น้ำอ้อม	1,006.51			1,006.51
	กันทรลักษ์	โนนสำราญ	1,006.03			1,006.03
	กันทรลักษ์	บึงมะลู	63.60			63.60
	กันทรลักษ์	ภูเงิน	878.31			878.31
	กันทรลักษ์	เมือง	707.28			707.28
	กันทรลักษ์	รุง	425.15			425.15
	กันทรลักษ์	เวียงเหนือ	2,530.67			2,530.67
	กันทรลักษ์	สวนกล้วย	1,451.98			1,451.98
	กันทรลักษ์	สังเม็ก	1,869.11			1,869.11
	กันทรลักษ์	หนองหญ้าลาด	1,016.37			1,016.37
	กันทรารมย์	คำเนียม		11,613.64		11,613.64
	กันทรารมย์	จาน	755.26	23,233.48		23,988.74
	กันทรารมย์	ดู่	75.59	11,208.57		11,284.16
	กันทรารมย์	ดูน	445.09	12,219.12		12,664.21
	กันทรารมย์	ทาม	8,127.61	16,664.01		24,791.63
	กันทรารมย์	โนนสัง	1,440.92	22,764.78		24,205.70
	กันทรารมย์	บัวน้อย	4,745.47	23,013.83		27,759.29
	กันทรารมย์	ผักแพว	434.84	26,778.49		27,213.34
	กันทรารมย์	เมืองน้อย	641.20	19,342.68		19,983.89
	กันทรารมย์	ยาง	358.49	29,808.28		30,166.76
	กันทรารมย์	ละทาย	926.45	9,466.15		10,392.60

ที่มาข้อมูล:

-Area-Based (2561): สทนช.

-ภาพถ่ายดาวเทียมพื้นที่น้ำท่วมรายเดือน 7 ปี (พ.ศ.2554-2560): GISTDA

-พื้นที่เสี่ยงภัยน้ำท่วมหลากดินโคลนถล่ม 12 ปี (พ.ศ.2549-2561) :สวพ. กรมทรัพยากรน้ำ

จังหวัด	อำเภอ	ตำบล	พื้นที่เสี่ยงน้ำท่วมและน้ำท่วมหลาก (ไร่)			
			น้อย	ปานกลาง	มาก	ผลรวมทั้งหมด
	กันทรารมย์	หนองแก้ว	138.50	5,160.88		5,299.38
	กันทรารมย์	หนองบัว	1,488.98	13,248.85		14,737.84
	กันทรารมย์	หนองแวง	643.16	3,651.57		4,294.73
	กันทรารมย์	หนองหัวช้าง	582.29	26,377.41		26,959.70
	กันทรารมย์	อีปาด	2,003.21	21,391.19		23,394.40
	ขุขันธ์	กฤษณา	2,945.73			2,945.73
	ขุขันธ์	กันทรารมย์	2,918.52	20,538.43		23,456.95
	ขุขันธ์	โคกเพชร	7,813.56	15,342.35		23,155.91
	ขุขันธ์	จะกง	5,324.12	213.49		5,537.61
	ขุขันธ์	ใจดี	5,187.20	20,259.12		25,446.32
	ขุขันธ์	ดองกำเม็ด	5,990.85	8,435.23		14,426.08
	ขุขันธ์	ตะเคียน	3,347.14	1,181.62		4,528.77
	ขุขันธ์	ตาอุด	4,418.54	3,806.44		8,224.98
	ขุขันธ์	นิคมพัฒนา	2,838.98	672.57		3,511.54
	ขุขันธ์	ปราสาท	1,337.93	14,561.47		15,899.41
	ขุขันธ์	ปรือใหญ่	753.82	109.23		863.06
	ขุขันธ์	ลมศักดิ์	3,256.33	12,023.25		15,279.57
	ขุขันธ์	ศรีตระกูล	5,414.55	2,525.34		7,939.89
	ขุขันธ์	ศรีสะอาด	4,379.81	10,338.61		14,718.42
	ขุขันธ์	สะเดาใหญ่	9,911.03	14,864.90		24,775.93
	ขุขันธ์	สำโรงตาเจ็น	7,328.28	8,435.05		15,763.33
	ขุขันธ์	โสน	4,576.85	26,954.06		31,530.91
	ขุขันธ์	หนองฉลอง	1,523.42	1,972.20		3,495.62
	ขุขันธ์	ห้วยใต้	4,912.43	16,589.76		21,502.18
	ขุขันธ์	ห้วยสำราญ	3,580.62	24,547.85		28,128.47
	ขุขันธ์	ห้วยเหนือ	2,208.81	2,330.51		4,539.31
	ขุขันธ์	หัวเสือ	10,113.60	8,488.47		18,602.07
	ขุนหาญ	กระหวัน	8,090.25	16,731.83		24,822.09
	ขุนหาญ	กันทรอม	840.46			840.46
	ขุนหาญ	ขุนหาญ	1,117.34	8,716.61		9,833.95
	ขุนหาญ	โนนสูง	3,303.68	2,596.48		5,900.16
	ขุนหาญ	บักดอง	764.46			764.46
	ขุนหาญ	พราน	2,510.99			2,510.99

ที่มาข้อมูล:

-Area-Based (2561): สทนช.

-ภาพถ่ายดาวเทียมพื้นที่น้ำท่วมรายเดือน 7 ปี (พ.ศ.2554-2560): GISTDA

-พื้นที่เสี่ยงภัยน้ำท่วมหลากดินโคลนถล่ม 12 ปี (พ.ศ.2549-2561) :สวพ. กรมทรัพยากรน้ำ

จังหวัด	อำเภอ	ตำบล	พื้นที่เสี่ยงน้ำท่วมและน้ำท่วมหลาก (ไร่)			
			น้อย	ปานกลาง	มาก	ผลรวมทั้งหมด
	ขุนหาญ	โพธิ์กระสังข์	2,328.56	15,574.29		17,902.85
	ขุนหาญ	โพธิ์วงศ์	2,748.31	1,587.34		4,335.66
	ขุนหาญ	ไพร	2,623.10	3,448.01		6,071.11
	ขุนหาญ	ภูฝ้าย	295.56			295.56
	ขุนหาญ	สิ	3,953.25	3,199.09		7,152.33
	ขุนหาญ	ห้วยจันทร์	35.35			35.35
	น้ำเกลี้ยง	เขิน	1,053.95	1,187.09		2,241.04
	น้ำเกลี้ยง	คูบ	3,090.94	19,682.03		22,772.97
	น้ำเกลี้ยง	ตองปิด	1,945.78	20,645.68		22,591.46
	น้ำเกลี้ยง	น้ำเกลี้ยง	5,329.29	8,827.13		14,156.41
	น้ำเกลี้ยง	รุ่งระวี	5,961.88	3,031.74		8,993.63
	น้ำเกลี้ยง	ละเอาะ	723.07	14,641.12		15,364.19
	โนนคูณ	โนนค้อ	66.75			66.75
	โนนคูณ	บก	117.28	15,150.33		15,267.61
	โนนคูณ	โพธิ์	430.82	4,668.76		5,099.58
	โนนคูณ	หนองกุง	396.27			396.27
	โนนคูณ	เหล่ากวาง	491.85	2,141.08		2,632.93
	บึงบูรพ์	บึงบูรพ์	8.51	2,292.89		2,301.40
	บึงบูรพ์	เป๊าะ	1.07	12,134.67		12,135.75
	เบญจลักษ์	ท่าคล้อ	4.85			4.85
	เบญจลักษ์	เสียว	331.86			331.86
	เบญจลักษ์	หนองงูเหลือม	143.23			143.23
	เบญจลักษ์	หนองหว้า	681.46			681.46
	เบญจลักษ์	หนองฮาง	400.66			400.66
	ปรางค์กู่	กู่	9,387.30	38,154.14		47,541.44
	ปรางค์กู่	ดู่	1,687.82	24,808.92		26,496.74
	ปรางค์กู่	ตูม	4,475.41	15,558.51		20,033.92
	ปรางค์กู่	พิมาย	6,177.93	14,972.69		21,150.62
	ปรางค์กู่	พิมายเหนือ	7,364.54	14,453.50		21,818.05
	ปรางค์กู่	โพธิ์ศรี	5,534.09	16,348.38		21,882.47
	ปรางค์กู่	สมอ	11,256.30	22,399.58		33,655.87
	ปรางค์กู่	สวาย	785.40	13,215.11		14,000.51
	ปรางค์กู่	สำโรงปราสาท	12,717.75	23,819.99		36,537.75

ที่มาข้อมูล:

-Area-Based (2561): สทนช.

-ภาพถ่ายดาวเทียมพื้นที่น้ำท่วมรายเดือน 7 ปี (พ.ศ.2554-2560): GISTDA

-พื้นที่เสี่ยงภัยน้ำท่วมหลากดินโคลนถล่ม 12 ปี (พ.ศ.2549-2561) :สวพ. กรมทรัพยากรน้ำ

จังหวัด	อำเภอ	ตำบล	พื้นที่เสี่ยงน้ำท่วมและน้ำท่วมหลาก (ไร่)			
			น้อย	ปานกลาง	มาก	ผลรวมทั้งหมด
	ปรางค์กู่	หนองเชียงทูน	14,493.01	26,230.76		40,723.77
	พยุห์	ตำแย	1,801.14	17,031.37		18,832.51
	พยุห์	โนนเพ็ก	1,634.35	13,563.82		15,198.17
	พยุห์	พยุห์	1,113.70	17,627.51		18,741.20
	พยุห์	พรหมสวัสดิ์	6,424.62	16,013.39		22,438.02
	พยุห์	หนองค้า	796.88	13,117.46		13,914.34
	โพธิ์ศรีสุวรรณ	โดด	8.96	23,479.51		23,488.47
	โพธิ์ศรีสุวรรณ	ผือใหญ่	28.25	8,775.45		8,803.70
	โพธิ์ศรีสุวรรณ	เสียว		10,823.11		10,823.11
	โพธิ์ศรีสุวรรณ	หนองม้า	168.18	10,101.94		10,270.11
	โพธิ์ศรีสุวรรณ	อีเซ		7,622.75		7,622.75
	ไพรบึง	ดินแดง	5,230.56	16,289.83		21,520.40
	ไพรบึง	โนนปูน	4,154.00	5,116.38		9,270.38
	ไพรบึง	ปราสาทเยอ	9,526.93	16,832.52		26,359.45
	ไพรบึง	ไพรบึง	16,498.05	37,581.15		54,079.20
	ไพรบึง	สำโรงพลัน	4,724.36	34,360.22		39,084.57
	ไพรบึง	สุขสวัสดิ์	5,465.07	20,522.49		25,987.56
	ภูสิงห์	โคกตาล	6.99			6.99
	ภูสิงห์	ตะเคียนราม	3,471.55	10,174.55		13,646.10
	ภูสิงห์	ละลม	3,103.84			3,103.84
	ภูสิงห์	ห้วยตามอญ	1,716.81			1,716.81
	ภูสิงห์	ห้วยตึ๊กชู	1,255.51	1,429.72		2,685.23
	เมืองจันทร์	ตาโกน		18,583.36		18,583.36
	เมืองจันทร์	เมืองจันทร์	0.01	20,934.67		20,934.68
	เมืองจันทร์	หนองใหญ่		12,943.75		12,943.75
	เมืองศรีสะเกษ	คูซอด	107.99	10,019.16		10,127.15
	เมืองศรีสะเกษ	จาน	2,344.49	13,518.83		15,863.32
	เมืองศรีสะเกษ	ซำ	2,883.49	9,970.61		12,854.10
	เมืองศรีสะเกษ	ตะดอบ	2,029.08	14,454.18		16,483.26
	เมืองศรีสะเกษ	ทุ่ม	2,953.14	18,648.87		21,602.01
	เมืองศรีสะเกษ	น้ำคำ	2,251.25	16,291.13		18,542.38
	เมืองศรีสะเกษ	โพธิ์	135.50	8,536.60		8,672.09
	เมืองศรีสะเกษ	โพนข่า	190.07	10,659.99		10,850.06

ที่มาข้อมูล:

-Area-Based (2561): สทนช.

-ภาพถ่ายดาวเทียมพื้นที่น้ำท่วมรายเดือน 7 ปี (พ.ศ.2554-2560): GISTDA

-พื้นที่เสี่ยงภัยน้ำท่วมหลากดินโคลนถล่ม 12 ปี (พ.ศ.2549-2561) :สวพ. กรมทรัพยากรน้ำ

จังหวัด	อำเภอ	ตำบล	พื้นที่เสี่ยงน้ำท่วมและน้ำท่วมหลาก (ไร่)			
			น้อย	ปานกลาง	มาก	ผลรวมทั้งหมด
	เมืองศรีสะเกษ	โพนเขวา	123.15	9,680.35		9,803.50
	เมืองศรีสะเกษ	โพนค้อ	256.08	9,325.95		9,582.03
	เมืองศรีสะเกษ	หญ้าปล้อง		6,232.09		6,232.09
	เมืองศรีสะเกษ	หนองแก้ว	453.37	23,867.79		24,321.16
	เมืองศรีสะเกษ	หนองครก	2,111.99	4,260.15		6,372.14
	เมืองศรีสะเกษ	หนองไผ่	9.32	14,244.45		14,253.76
	เมืองศรีสะเกษ	หนองไฮ	2,904.82	10,361.47		13,266.28
	เมืองศรีสะเกษ	หมากเขียบ	5,124.82	2,590.92		7,715.74
	ยางชุมน้อย	กุดเมืองฮาม	1.29	964.42		965.72
	ยางชุมน้อย	คอนกาม	2,574.69	12,671.17		15,245.86
	ยางชุมน้อย	โนนคูณ	1,556.59	13,847.62		15,404.21
	ยางชุมน้อย	บึงบอน	1,914.55	18,146.29		20,060.84
	ยางชุมน้อย	ยางชุมน้อย	4,532.35	13,636.39		18,168.73
	ยางชุมน้อย	ยางชุมใหญ่	2,960.01	13,605.93		16,565.94
	ยางชุมน้อย	ลิ้นฟ้า	5,223.78	16,624.40		21,848.19
	ราษีไศล	จิกสังข์ทอง	4,905.37	17,012.90		21,918.28
	ราษีไศล	ด่าน	35.12	8,526.14		8,561.26
	ราษีไศล	ดู่	6,128.71	18,774.35		24,903.07
	ราษีไศล	บัวหุ่ง	2,080.27	8,138.47		10,218.74
	ราษีไศล	ไผ่	2,099.91	8,404.36		10,504.26
	ราษีไศล	เมืองคง	1,202.10	8,448.88		9,650.98
	ราษีไศล	เมืองแคน	2,589.73	21,333.87		23,923.60
	ราษีไศล	ส้มป่อย	1,923.71	15,231.49		17,155.20
	ราษีไศล	หนองแค	2,802.47	18,386.10		21,188.57
	ราษีไศล	หนองหมี		2,417.68		2,417.68
	ราษีไศล	หนองอิ่ง	1,575.69	20,625.09		22,200.78
	ราษีไศล	หว้านคำ	2,964.49	10,942.70		13,907.19
	วังหิน	ดวนใหญ่	4,396.91			4,396.91
	วังหิน	ทุ่งสว่าง	2,789.30	4,980.00		7,769.30
	วังหิน	ธาตุ	5,977.91	1,739.72		7,717.63
	วังหิน	บ่อแก้ว	5,910.88			5,910.88
	วังหิน	บุสูง	4,273.40	8,026.45		12,299.85
	วังหิน	โพนยาง	2,120.96	424.48		2,545.43

ที่มาข้อมูล:

-Area-Based (2561): สทนช.

-ภาพถ่ายดาวเทียมพื้นที่น้ำท่วมรายเดือน 7 ปี (พ.ศ.2554-2560): GISTDA

-พื้นที่เสี่ยงภัยน้ำท่วมหลากดินโคลนถล่ม 12 ปี (พ.ศ.2549-2561) :สวพ. กรมทรัพยากรน้ำ

จังหวัด	อำเภอ	ตำบล	พื้นที่เสี่ยงน้ำท่วมและน้ำท่วมหลาก (ไร่)			
			น้อย	ปานกลาง	มาก	ผลรวมทั้งหมด
	วังหิน	วังหิน	2,274.32			2,274.32
	วังหิน	ศรีสำราญ	3,964.61	2,751.68		6,716.29
	ศรีรัตนะ	ตูม	3,508.00			3,508.00
	ศรีรัตนะ	พิงพวย	4,879.42	4,873.00		9,752.42
	ศรีรัตนะ	ศรีแก้ว	2,841.65			2,841.65
	ศรีรัตนะ	ศรีโนนงาม	4,566.00	4,850.69		9,416.69
	ศรีรัตนะ	สระเยาว์	994.46			994.46
	ศรีรัตนะ	สะพุง	6,898.82			6,898.82
	ศรีรัตนะ	เสื่องข้าว	1,682.57			1,682.57
	ศิลาลาด	กุง	302.44	18,260.69		18,563.13
	ศิลาลาด	คลีกลิ้ง	43.61	17,672.19		17,715.80
	ศิลาลาด	โจดม่วง	3,112.84	11,005.49		14,118.33
	ศิลาลาด	หนองบัวดง	37.50	9,994.22		10,031.72
	ห้วยทับทัน	กล้วยกว้าง	3,437.39	13,906.24		17,343.62
	ห้วยทับทัน	จานแสนไชย	7,064.81	20,684.53		27,749.33
	ห้วยทับทัน	ปราสาท	502.58	21,526.13		22,028.71
	ห้วยทับทัน	ผักไหม	1,639.05	13,130.31		14,769.36
	ห้วยทับทัน	เมืองหลวง	4,407.40	23,438.94		27,846.34
	ห้วยทับทัน	ห้วยทับทัน	4,074.36	13,508.71		17,583.07
	อุทุมพรพิสัย	ก้านเหลือง	2,576.31	16,286.80		18,863.11
	อุทุมพรพิสัย	กำแพง		6,788.23		6,788.23
	อุทุมพรพิสัย	ขะยูง	3.09	14,505.14		14,508.22
	อุทุมพรพิสัย	แข้	1,734.73	12,688.71		14,423.44
	อุทุมพรพิสัย	แขม		13,396.80		13,396.80
	อุทุมพรพิสัย	โคกจาน	6,581.39	10,682.90		17,264.29
	อุทุมพรพิสัย	โคกหล่าม		7,740.70		7,740.70
	อุทุมพรพิสัย	ตาเกษ		10,214.07		10,214.07
	อุทุมพรพิสัย	แต้		6,489.58		6,489.58
	อุทุมพรพิสัย	ทุ่งไชย	5,285.37	13,036.06		18,321.42
	อุทุมพรพิสัย	ปะอาว	1,036.62	15,347.04		16,383.67
	อุทุมพรพิสัย	โพธิ์ชัย		13,865.73		13,865.73
	อุทุมพรพิสัย	รังแร้ง	28.12	13,122.09		13,150.21
	อุทุมพรพิสัย	สระกำแพงใหญ่		10,103.05		10,103.05

ที่มาข้อมูล:

-Area-Based (2561): สทนช.

-ภาพถ่ายดาวเทียมพื้นที่น้ำท่วมรายเดือน 7 ปี (พ.ศ.2554-2560): GISTDA

-พื้นที่เสี่ยงภัยน้ำท่วมหลากดินโคลนถล่ม 12 ปี (พ.ศ.2549-2561) :สวพ. กรมทรัพยากรน้ำ

จังหวัด	อำเภอ	ตำบล	พื้นที่เสี่ยงน้ำท่วมและน้ำท่วมหลาก (ไร่)			
			น้อย	ปานกลาง	มาก	ผลรวมทั้งหมด
	อุทุมพรพิสัย	สำโรง		13,565.57		13,565.57
	อุทุมพรพิสัย	หนองห้าง	465.76	18,133.22		18,598.98
	อุทุมพรพิสัย	หนองไฮ	0.63	13,924.99		13,925.62
	อุทุมพรพิสัย	หัวช้าง	17.79	10,948.03		10,965.82
	อุทุมพรพิสัย	อี่หล่ำ		9,772.36		9,772.36
สุรินทร์	เขวาสินรินทร์	เขวาสินรินทร์	3,657.73	18,388.74		22,046.47
	เขวาสินรินทร์	ตากูก	6,559.98	21,448.26		28,008.24
	เขวาสินรินทร์	บ้านแร่	26.59	18,721.39		18,747.98
	เขวาสินรินทร์	บึง	8,512.29	17,377.08		25,889.37
	เขวาสินรินทร์	ปราสาททอง	2,718.02	26,230.60		28,948.62
	จอมพระ	จอมพระ	4,201.78	20,860.18		25,061.95
	จอมพระ	บ้านผือ	91.06	17,362.93		17,453.99
	จอมพระ	บุแกรง	1,504.65	21,033.82		22,538.47
	จอมพระ	เป็นสุข		0.00		0.00
	จอมพระ	เมืองลีง	1,115.28			1,115.28
	จอมพระ	ลุ่มระวี	338.77	11,029.61		11,368.38
	จอมพระ	หนองสนิท	30.64	15,004.19		15,034.83
	ชุมพลบุรี	กระเบื้อง	4,790.48	35,349.28		40,139.75
	ชุมพลบุรี	ชุมพลบุรี	21,708.09	67,766.20		89,474.29
	ชุมพลบุรี	นาหนองไผ่	4,347.38	55,426.01		59,773.39
	ชุมพลบุรี	ไพรขลา	3,602.18	49,321.67		52,923.85
	ชุมพลบุรี	เมืองบัว	12,268.60	44,851.38		57,119.98
	ชุมพลบุรี	ยะวึก	1,541.66	34,487.87		36,029.54
	ชุมพลบุรี	ศรีณรงค์	8,426.26	22,222.96		30,649.22
	ชุมพลบุรี	สระขุด	9,515.08	26,267.21		35,782.29
	ชุมพลบุรี	หนองเรือ	2,674.29	17,001.76		19,676.05
	ท่าตูม	กระโพ	2,298.66	2,805.15		5,103.81
	ท่าตูม	ท่าตูม	588.04	4,291.78		4,879.82
	ท่าตูม	ทุ่งกุลา	5,852.57	59,834.85		65,687.42
	ท่าตูม	บะ	186.96	59.43		246.39
	ท่าตูม	บัวโคก	0.10			0.10
	ท่าตูม	พรมเทพ	5,024.25	37,219.86		42,244.11
	ท่าตูม	โพนครก	3,500.65	40,261.04		43,761.70

ที่มาข้อมูล:

-Area-Based (2561): สทนช.

-ภาพถ่ายดาวเทียมพื้นที่น้ำท่วมรายเดือน 7 ปี (พ.ศ.2554-2560): GISTDA

-พื้นที่เสี่ยงภัยน้ำท่วมหลากดินโคลนถล่ม 12 ปี (พ.ศ.2549-2561) :สวพ. กรมทรัพยากรน้ำ

จังหวัด	อำเภอ	ตำบล	พื้นที่เสี่ยงน้ำท่วมและน้ำท่วมหลาก (ไร่)			
			น้อย	ปานกลาง	มาก	ผลรวมทั้งหมด
	ท่าตูม	หนองบัว	127.31	484.74		612.06
	ท่าตูม	หนองเมธี	241.05			241.05
	โนนนารายณ์	คำผง	708.63			708.63
	โนนนารายณ์	โนน	30.42			30.42
	โนนนารายณ์	ระเวียง	176.99			176.99
	โนนนารายณ์	หนองเทพ	1,002.18			1,002.18
	โนนนารายณ์	หนองหลวง	1,128.35			1,128.35
	บัวเชด	จรัส	0.18			0.18
	บัวเชด	ตาวัง	1,641.83			1,641.83
	บัวเชด	บัวเชด	1,127.09			1,127.09
	บัวเชด	สะเดา	321.66			321.66
	บัวเชด	สำเภาลูน	1,167.92			1,167.92
	บัวเชด	อาโพน	6.95			6.95
	ปราสาท	โคกยาง		0.05		0.05
	ปราสาท	โชคนาสาม	93.61			93.61
	ปราสาท	ตานี	528.50	139.17		667.67
	ปราสาท	ทุ่งมน	291.68	7,834.75		8,126.43
	ปราสาท	บ้านไทร		2.00		2.00
	ปราสาท	ประทัดบุ	0.09			0.09
	ปราสาท	ปราสาททนง	12.26			12.26
	ปราสาท	ปรือ	45.60			45.60
	ปราสาท	สมุด	394.81			394.81
	พนมดงรัก	โคกกลาง	16.99			16.99
	เมืองสุรินทร์	กาเกาะ	61.79			61.79
	เมืองสุรินทร์	แกใหญ่		14,121.86		14,121.86
	เมืองสุรินทร์	คอโค		832.69		832.69
	เมืองสุรินทร์	ตระแสง		3,158.73		3,158.73
	เมืองสุรินทร์	ตั้งใจ	4,296.42	11,514.58		15,811.00
	เมืองสุรินทร์	ตาอ็อง		35,991.15		35,991.15
	เมืองสุรินทร์	ท่าสว่าง		8,358.16		8,358.16
	เมืองสุรินทร์	เทนมีย์		6,361.03		6,361.03
	เมืองสุรินทร์	นาดี	922.00	37,908.65		38,830.65
	เมืองสุรินทร์	บุฤาษี	31.12	22,288.77		22,319.89

ที่มาข้อมูล:

-Area-Based (2561): สทนช.

-ภาพถ่ายดาวเทียมพื้นที่น้ำท่วมรายเดือน 7 ปี (พ.ศ.2554-2560): GISTDA

-พื้นที่เสี่ยงภัยน้ำท่วมหลากดินโคลนถล่ม 12 ปี (พ.ศ.2549-2561) :สวพ. กรมทรัพยากรน้ำ

จังหวัด	อำเภอ	ตำบล	พื้นที่เสี่ยงน้ำท่วมและน้ำท่วมหลาก (ไร่)			
			น้อย	ปานกลาง	มาก	ผลรวมทั้งหมด
	เมืองสุรินทร์	เพี้ยราม		132.91		132.91
	เมืองสุรินทร์	เมืองที	3,239.76	30,208.55		33,448.30
	เมืองสุรินทร์	ราม	5,615.99	24,189.27		29,805.25
	เมืองสุรินทร์	สลักได	1,475.96	14,817.07		16,293.03
	เมืองสุรินทร์	สวาย		6,612.87		6,612.87
	เมืองสุรินทร์	สำโรง	2,726.93	25,948.28		28,675.21
	เมืองสุรินทร์	แสลงพันธ์		15,485.76		15,485.76
	รัตนบุรี	กุดขาคีม	2,001.71	18,786.26		20,787.97
	รัตนบุรี	แก	579.11	8,257.28		8,836.38
	รัตนบุรี	ดอนแรด	150.17	12,411.16		12,561.33
	รัตนบุรี	ทับใหญ่	1,354.57	18,293.45		19,648.02
	รัตนบุรี	ธาตุ		10,475.05		10,475.05
	รัตนบุรี	น้ำเขียว	1,901.35	13.78		1,915.12
	รัตนบุรี	เบิด	86.15			86.15
	รัตนบุรี	ไผ่	195.72	12,823.57		13,019.28
	รัตนบุรี	ยางสว่าง	16.12	7,642.57		7,658.68
	รัตนบุรี	รัตนบุรี	1,283.15	3,221.66		4,504.81
	รัตนบุรี	หนองบัวทอง	366.43	12,280.34		12,646.77
	ลำดวน	โชคเหนือ	1,241.81	22,065.98		23,307.79
	ลำดวน	ตระเปียงเตีย	387.25	16,352.83		16,740.08
	ลำดวน	ตรำดม	1,839.22	19,389.89		21,229.11
	ลำดวน	ลำดวน	405.39	28,790.34		29,195.73
	ลำดวน	อู่โลก	208.20	27,393.76		27,601.96
	ศรีณรงค์	แจนแวน	1,415.58	25,489.22		26,904.80
	ศรีณรงค์	ณรงค์	1,313.39	183.94		1,497.33
	ศรีณรงค์	ตรวจ	912.99	23,848.15		24,761.15
	ศรีณรงค์	ศรีสุข	1,031.42	20,706.50		21,737.93
	ศรีณรงค์	หนองแวง	2,085.91	13,023.17		15,109.09
	ศีขรภูมิ	กุดหวาย	973.34	16,300.39		17,273.72
	ศีขรภูมิ	ขวาวใหญ่	4,992.15	21,639.06		26,631.21
	ศีขรภูมิ	คาละแมะ	2,935.62	22,058.18		24,993.80
	ศีขรภูมิ	จารพัต	13,009.21	31,617.32		44,626.53
	ศีขรภูมิ	ช่างปี่	2,751.03	32,132.58		34,883.60

ที่มาข้อมูล:

-Area-Based (2561): สทนช.

-ภาพถ่ายดาวเทียมพื้นที่น้ำท่วมรายเดือน 7 ปี (พ.ศ.2554-2560): GISTDA

-พื้นที่เสี่ยงภัยน้ำท่วมหลากดินโคลนถล่ม 12 ปี (พ.ศ.2549-2561) :สวพ. กรมทรัพยากรน้ำ

จังหวัด	อำเภอ	ตำบล	พื้นที่เสี่ยงน้ำท่วมและน้ำท่วมหลาก (ไร่)			
			น้อย	ปานกลาง	มาก	ผลรวมทั้งหมด
	ศีขรภูมิ	ตรมไพร	5,509.35	29,379.35		34,888.70
	ศีขรภูมิ	ตรึม	13,508.67	31,836.73		45,345.40
	ศีขรภูมิ	แตล	4,273.70	38,888.12		43,161.82
	ศีขรภูมิ	นารุ่ง	5,869.20	19,200.31		25,069.51
	ศีขรภูมิ	ผักไหม	375.70	18,900.52		19,276.23
	ศีขรภูมิ	ยาง	1,475.53	11,793.39		13,268.92
	ศีขรภูมิ	ระแงง	6,216.83	21,240.19		27,457.02
	ศีขรภูมิ	หนองขวาว	7,885.74	24,722.31		32,608.04
	ศีขรภูมิ	หนองบัว	709.23	26,705.65		27,414.88
	ศีขรภูมิ	หนองเหล็ก	6,373.38	37,506.04		43,879.42
	สนม	โพนโก	296.55			296.55
	สนม	หัวงัว	521.69			521.69
	สังขะ	กระเทียม	2,265.65	16,531.02		18,796.67
	สังขะ	ขอนแตก	921.40			921.40
	สังขะ	ตาคง	1,077.36	46.72		1,124.08
	สังขะ	ทับทัน	1,487.50	15,753.70		17,241.20
	สังขะ	บ้านชบ	171.31			171.31
	สังขะ	พระแก้ว	160.17			160.17
	สังขะ	สะกาด	253.85	5,802.11		6,055.96
	สังขะ	สังขะ	185.37			185.37
	สำโรงทาบ	กระออม	943.39	2.28		945.66
	สำโรงทาบ	เกาะแก้ว	2,915.66	10,347.73		13,263.39
	สำโรงทาบ	ประดู่	2,327.93	8,687.87		11,015.80
	สำโรงทาบ	ศรีสุข	1,222.20	13,194.25		14,416.45
	สำโรงทาบ	สะโน	2,645.16	4.96		2,650.11
	สำโรงทาบ	สำโรงทาบ	2,957.70	16,155.01		19,112.70
	สำโรงทาบ	เสม็จ	2,884.42	9,158.13		12,042.55
	สำโรงทาบ	หนองไผ่ล้อม	7,504.76	16,369.67		23,874.43
	สำโรงทาบ	หนองฮะ	2,519.75	15,593.50		18,113.25
	สำโรงทาบ	หมื่นศรี	3,765.46	15,580.31		19,345.77
ผลรวมทั้งหมด (ไร่)			**1,433,445.58**	**7,760,321.99**		**9,193,767.57**

ที่มาข้อมูล:

-Area-Based (2561): สทนช.

-ภาพถ่ายดาวเทียมพื้นที่น้ำท่วมรายเดือน 7 ปี (พ.ศ.2554-2560): GISTDA

-พื้นที่เสี่ยงภัยน้ำท่วมหลากดินโคลนถล่ม 12 ปี (พ.ศ.2549-2561) :สวพ. กรมทรัพยากรน้ำ

ภาคผนวก 2

พื้นที่เสี่ยงน้ำท่วม และน้ำท่วมหลากเดือนกันยายน - ธันวาคม
สำหรับพื้นที่เกษตรน้ำฝน
ในขอบเขตสำนักงานทรัพยากรน้ำภาค 5

พื้นที่เสี่ยงน้ำท่วมและน้ำท่วมหลากเดือนกันยายนถึงธันวาคมสำหรับพื้นที่เกษตรน้ำฝนในขอบเขตสำนักงานทรัพยากรน้ำภาค 5

จังหวัด	อำเภอ	ตำบล	พื้นที่เสี่ยงน้ำท่วมและน้ำท่วมหลาก (ไร่)			
			น้อย	ปานกลาง	มาก	ผลรวมทั้งหมด
นครราชสีมา	แก้งสนามนาง	แก้งสนามนาง	541.64	932.02		1,473.66
		โนนสำราญ	3,202.38	18,036.73		21,239.10
		บึงพะไล	231.13			231.13
		บึงสำโรง	5,141.75	14,284.12		19,425.86
		สีสุก	2,635.12	4,022.41		6,657.52
	ขามทะเลสอ	ขามทะเลสอ	450.70			450.70
		บึงอ้อ	2,374.27			2,374.27
		โป่งแดง	605.65			605.65
		พันดุง	4,675.81			4,675.81
		หนองสรวง	1,441.77	1.93		1,443.70
	ขามสะแกแสง	ขามสะแกแสง	50.32	40,202.34		40,252.66
		ชีวึก		25,198.69		25,198.69
		โนนเมือง	51.04	15,626.01		15,677.05
		พะงาด	54.18	17,858.61		17,912.80
		เมืองเกษตร		6,618.51		6,618.51
		เมืองนาท		23,580.15		23,580.15
		หนองหัวฟาน		17,569.99		17,569.99
	คง	ขามสมบูรณ์	78.12	21,838.45		21,916.57
		คูขาด	225.74	45,342.48		45,568.21
		ดอนใหญ่	30.77	15,657.12		15,687.89
		ตาจั่น	2,641.33	35,450.09		38,091.42
		เทพาลัย	1,444.58	29,804.15		31,248.73
		โนนเต็ง		11,664.04		11,664.04
		บ้านปรางค์	68.43			68.43
		เมืองคง	28.64	25,500.52		25,529.16
		หนองมะนาว		21,893.28		21,893.28
	ครบุรี	ครบุรี	114.99			114.99
		จระเข้หิน	15.91			15.91
		เฉลียง	16.29			16.29
		แชะ	403.71			403.71
		ตะแบกบาน	92.92			92.92
		บ้านใหม่	26.47			26.47

ที่มาข้อมูล:

-Area-Based (2561): สทนช.

-ภาพถ่ายดาวเทียมพื้นที่น้ำท่วมรายเดือน 7 ปี (พ.ศ.2554-2560): GISTDA

-พื้นที่เสี่ยงภัยน้ำท่วมหลากดินโคลนถล่ม 12 ปี (พ.ศ.2549-2561) :สวพ. กรมทรัพยากรน้ำ

จังหวัด	อำเภอ	ตำบล	พื้นที่เสี่ยงน้ำท่วมและน้ำท่วมหลาก (ไร่)			
			น้อย	ปานกลาง	มาก	ผลรวมทั้งหมด
		มาบตะโกเอน	62.78			62.78
		อรพิมพ์	1,003.83			1,003.83
	จักราช	จักราช	580.95			580.95
		ทองหลาง	4,618.89	7,484.49		12,103.38
		ศรีละกอ	2,364.06			2,364.06
		สีสุก	1,543.02			1,543.02
		หนองขาม	182.40			182.40
		หนองพลวง	3,914.54	8,547.53		12,462.07
		หินโคน	8.59			8.59
	เฉลิมพระเกียรติ	ช้างทอง	1,523.70	8,413.85		9,937.55
		ท่าช้าง	1,225.94	6,567.29		7,793.22
		พระพุทธ	1,208.24	5,849.38		7,057.62
		หนองงูเหลือม	648.71	5,661.65		6,310.36
		หนองยาง	4,692.08	7,646.44		12,338.53
	ชุมพวง	ชุมพวง	4,153.41	5,461.96		9,615.37
		ตลาดไทร	1,575.15	2,794.94		4,370.08
		ท่าลาด	3,238.83	12,012.24		15,251.07
		โนนตูม	2,705.96	5,175.67		7,881.63
		โนนยอ	4,291.64	6,716.41		11,008.05
		ประสุข	6,901.98	22,800.45		29,702.42
		สาหร่าย	1,354.36	6,600.58		7,954.94
		หนองหลัก	3,556.80	11,597.44		15,154.24
	โชคชัย	กระโทก	132.20	138.50		270.70
		โชคชัย	698.42	2,800.98		3,499.40
		ด่านเกวียน	1,449.88	1,796.00		3,245.89
		ท่าจะหลุง	5,799.84	5,841.73		11,641.56
		ท่าเยี่ยม	1,885.96			1,885.96
		ท่าลาดขาว	257.63			257.63
		ท่าอ่าง	1,156.23	1,891.67		3,047.89
		ทุ่งอรุณ	1,875.50			1,875.50
		พลับพลา	1,406.78	404.64		1,811.41
		ละลมใหม่พัฒนา	959.26	20.32		979.57
	ด่านขุนทด	กุดพิมาน	12,731.92	37,037.05		49,768.97

ที่มาข้อมูล:

-Area-Based (2561): สทนช.

-ภาพถ่ายดาวเทียมพื้นที่น้ำท่วมรายเดือน 7 ปี (พ.ศ.2554-2560): GISTDA

-พื้นที่เสี่ยงภัยน้ำท่วมหลากดินโคลนถล่ม 12 ปี (พ.ศ.2549-2561) :สวพ. กรมทรัพยากรน้ำ

จังหวัด	อำเภอ	ตำบล	พื้นที่เสี่ยงน้ำท่วมและน้ำท่วมหลาก (ไร่)			
			น้อย	ปานกลาง	มาก	ผลรวมทั้งหมด
		ด่านขุนทด	7,955.72	32,453.04		40,408.76
		ด่านนอก	3,183.19	16,506.69		19,689.88
		ด่านใน	2,651.57	19,906.83		22,558.41
		ตะเคียน	2,423.37	63,463.99		65,887.36
		โนนเมืองพัฒนา	892.50	28,162.37		29,054.87
		บ้านเก่า	3,717.59	48,233.68		51,951.27
		บ้านแปรง	381.54	18,288.12		18,669.66
		พันชนะ	3,366.11	45,241.29		48,607.40
		สระจรเข้	6,263.64	48,133.08		54,396.72
		หนองกราด	1,104.62	58,415.38		59,520.00
		หนองไทร	398.45	22,618.02		23,016.47
		หนองบัวตะเกียด	6,014.30	38,504.77		44,519.07
		หนองบัวละคร	3,951.93	21,061.68		25,013.62
		ห้วยบง	58.28	26,551.18		26,609.47
		หินดาด	2,128.14	56,237.88		58,366.01
	เทพารักษ์	วังยายทอง	209.69			209.69
		สำนักตะคร้อ	1,775.14	36,892.07		38,667.21
		หนองแวง	1,241.30	34,528.74		35,770.03
	โนนแดง	ดอนยาวใหญ่	3,268.26	9,898.92		13,167.18
		โนนแดง	6,153.38	13,502.61		19,655.99
		โนนตาเถร	238.89	13,895.40		14,134.29
		วังหิน	2,377.22	18,399.11		20,776.33
		สำพะเนียง	7,105.68	19,185.46		26,291.15
	โนนไทย	กำปัง	15,257.80	27,960.31		43,218.11
		ค้างพลู	12,450.62	38,424.77		50,875.39
		ด่านจาก	6,801.84	25,089.62		31,891.46
		ถนนโพธิ์	675.45	16,976.82		17,652.27
		โนนไทย	1,383.79	34,274.72		35,658.51
		บัลลังก์	3,146.81	24,954.82		28,101.63
		บ้านวัง	6,209.96	19,321.32		25,531.28
		มะค่า	466.30	27,399.66		27,865.96
		สายออ	548.72	11,304.00		11,852.73
		สำโรง	9,200.05	24,084.05		33,284.10

ที่มาข้อมูล:

-Area-Based (2561): สทนช.

-ภาพถ่ายดาวเทียมพื้นที่น้ำท่วมรายเดือน 7 ปี (พ.ศ.2554-2560): GISTDA

-พื้นที่เสี่ยงภัยน้ำท่วมหลากดินโคลนถล่ม 12 ปี (พ.ศ.2549-2561) :สวพ. กรมทรัพยากรน้ำ

จังหวัด	อำเภอ	ตำบล	พื้นที่เสี่ยงน้ำท่วมและน้ำท่วมหลาก (ไร่)			
			น้อย	ปานกลาง	มาก	ผลรวมทั้งหมด
	โนนสูง	ขามเฒ่า	55.44	19,358.69		19,414.13
		จันอัด	1,833.28	18,669.73		20,503.01
		ดอนชมพู	3,857.84	18,542.38		22,400.22
		ดอนหวาย	337.07	4,243.36		4,580.42
		ด่านคล้า	1,875.85	13,072.73		14,948.58
		โตนด	2,327.80	11,475.35		13,803.14
		ธารปราสาท	1,250.09	11,012.41		12,262.50
		โนนสูง	65.99	367.20		433.19
		บิง	7,319.38	19,734.10		27,053.48
		พลสงคราม	1,087.65	31,925.94		33,013.59
		มะค่า	1,902.22	37,009.58		38,911.80
		เมืองปราสาท	3,095.52	29,845.22		32,940.75
		ลำคอหงษ์	4,738.90	27,349.71		32,088.61
		ลำมูล	3,643.52	14,447.50		18,091.02
		หลุมข้าว	3,992.37	46,738.68		50,731.04
		ใหม่	4,515.24	17,848.39		22,363.63
	บัวลาย	บัวลาย		7,830.52		7,830.52
		เมืองพะไล		10,966.43		10,966.43
		หนองหว้า		3,335.91		3,335.91
	บัวใหญ่	กุดจอก	16.36	0.35		16.71
		ขุนทอง	120.81	10,592.05		10,712.86
		ดอนตะหนิน	506.49	0.12		506.61
		โนนทองหลาง	52.44			52.44
		บัวใหญ่	71.36			71.36
		เสมาใหญ่	459.11			459.11
	บ้านเหลื่อม	โคกกระเบื้อง	28.69	1,078.46		1,107.15
		ช่อระกา	586.42	1,622.56		2,208.98
		บ้านเหลื่อม	6,471.76	8,568.61		15,040.37
		วังโพธิ์	1,763.65	6,374.73		8,138.38
	ประทาย	กระทุ่มราย	349.65	32,995.80		33,345.46
		โคกกลาง	5,057.34	22,666.75		27,724.09
		ดอนมัน	6,799.20	17,286.74		24,085.94
		ตลาดไทร	4,649.43	18,640.26		23,289.69

ที่มาข้อมูล:

-Area-Based (2561): สทนช.

-ภาพถ่ายดาวเทียมพื้นที่น้ำท่วมรายเดือน 7 ปี (พ.ศ.2554-2560): GISTDA

-พื้นที่เสี่ยงภัยน้ำท่วมหลากดินโคลนถล่ม 12 ปี (พ.ศ.2549-2561) :สวพ. กรมทรัพยากรน้ำ

จังหวัด	อำเภอ	ตำบล	พื้นที่เสี่ยงน้ำท่วมและน้ำท่วมหลาก (ไร่)			
			น้อย	ปานกลาง	มาก	ผลรวมทั้งหมด
		ทุ่งสว่าง	3,224.53	12,294.77		15,519.30
		นางรำ	3,337.30	15,624.15		18,961.44
		โนนเพ็ด	1,804.44	13,583.37		15,387.82
		ประทาย	800.15	9,555.46		10,355.61
		เมืองโดน	835.96	20,636.56		21,472.52
		วังไม้แดง	108.78	2,990.01		3,098.79
		หนองค่าย	108.76	13,986.34		14,095.10
		หนองพลวง	31.80	18,373.44		18,405.24
		หันห้วยทราย	98.97	26,447.73		26,546.70
	ปักธงชัย	เกษมทรัพย์	1,515.78			1,515.78
		โคกไทย	3,908.76			3,908.76
		งิ้ว	669.01			669.01
		ดอน	3,381.17			3,381.17
		ตะขบ	523.53			523.53
		ตะคุ	2,123.67			2,123.67
		ตูม	277.04			277.04
		ธงชัยเหนือ	2,038.98			2,038.98
		นกออก	1,102.49			1,102.49
		บ่อปลาทอง	967.18			967.18
		ภูหลวง	186.05			186.05
		เมืองปัก	911.56			911.56
		สะแกราช	1,547.21			1,547.21
		สำโรง	3,444.97			3,444.97
		สุขเกษม	281.16			281.16
	ปากช่อง	จันทึก	289.51			289.51
	พระทองคำ	พังเทียม	2,593.90	35,802.35		38,396.25
		มาบกราด		0.23		0.23
		สระพระ	152.96	21,084.36		21,237.32
		หนองหอย	12.42	183.07		195.49
	พิมาย	กระชอน	1,437.75	1,821.70		3,259.45
		กระเบื้องใหญ่	267.06	1,872.98		2,140.04
		ชีวาน	677.15	750.64		1,427.79
		ดงใหญ่	547.53	1,353.42		1,900.95

ที่มาข้อมูล:

-Area-Based (2561): สทนช.

-ภาพถ่ายดาวเทียมพื้นที่น้ำท่วมรายเดือน 7 ปี (พ.ศ.2554-2560): GISTDA

-พื้นที่เสี่ยงภัยน้ำท่วมหลากดินโคลนถล่ม 12 ปี (พ.ศ.2549-2561) :สวพ. กรมทรัพยากรน้ำ

จังหวัด	อำเภอ	ตำบล	พื้นที่เสี่ยงน้ำท่วมและน้ำท่วมหลาก (ไร่)			
			น้อย	ปานกลาง	มาก	ผลรวมทั้งหมด
		ธารละหลอด	4,377.07	20,644.11		25,021.18
		นิคมสร้างตนเอง	0.17			0.17
		ในเมือง	2,396.10	4,349.43		6,745.53
		โบสถ์	10,925.78	27,434.90		38,360.68
		รังกาใหญ่	3,647.38	4,786.65		8,434.03
		สัมฤทธิ์	7,475.61	19,768.58		27,244.19
		หนองระเวียง	2,064.05	6,157.38		8,221.43
	เมืองนครราชสีมา	โคกกรวด	1,685.11			1,685.11
		โคกสูง	4,294.07	21,535.90		25,829.97
		จอหอ	946.64	3,235.09		4,181.73
		ไชยมงคล	1,219.77			1,219.77
		ตลาด	42.74	661.24		703.98
		บ้านโพธิ์	724.50	4,055.57		4,780.07
		ปรุใหญ่	64.23			64.23
		พลกรัง	440.55	2,755.81		3,196.36
		พะเนา	29.42	1,023.18		1,052.59
		พุดซา	2,209.89	13,539.47		15,749.37
		โพธิ์กลาง	421.71	712.67		1,134.37
		มะเริง		922.94		922.94
		สีมุม	129.29	161.80		291.09
		สุรนารี	745.71	294.04		1,039.75
		หนองไข่น้ำ	2,303.02	15,430.75		17,733.77
		หนองจะบก	116.19			116.19
		หนองบัวศาลา	1,536.81	6,580.62		8,117.43
		หนองระเวียง	825.34	10,012.19		10,837.53
		หัวทะเล	44.42	1,344.25		1,388.67
	เมืองยาง	กระเบื้องนอก	11,552.03	28,291.44		39,843.48
		โนนอุดม	8,706.17	33,251.74		41,957.91
		เมืองยาง	12,013.66	41,936.01		53,949.67
		ละหานปลาค้าว	9,535.94	28,744.81		38,280.75
	ลำทะเมนชัย	ขุย	8,079.10	7,990.73		16,069.83
		ช่องแมว	119.60			119.60
		บ้านยาง	413.16			413.16

ที่มาข้อมูล:

-Area-Based (2561): สทนช.

-ภาพถ่ายดาวเทียมพื้นที่น้ำท่วมรายเดือน 7 ปี (พ.ศ.2554-2560): GISTDA

-พื้นที่เสี่ยงภัยน้ำท่วมหลากดินโคลนถล่ม 12 ปี (พ.ศ.2549-2561) :สวพ. กรมทรัพยากรน้ำ

จังหวัด	อำเภอ	ตำบล	พื้นที่เสี่ยงน้ำท่วมและน้ำท่วมหลาก (ไร่)			
			น้อย	ปานกลาง	มาก	ผลรวมทั้งหมด
		ไพล	131.40	515.46		646.86
	วังน้ำเขียว	อุดมทรัพย์	929.99			929.99
	สีคิ้ว	กฤษณา	316.11			316.11
		กุดน้อย	995.34			995.34
		คลองไผ่	3.88			3.88
		บ้านหัน	1,174.83			1,174.83
		มิตรภาพ	4.16			4.16
		วังโรงใหญ่	835.22	5,518.15		6,353.37
		สีคิ้ว	205.71			205.71
		หนองน้ำใส	42.93			42.93
		หนองบัวน้อย	1,847.60	242.51		2,090.10
		หนองหญ้าขาว	175.21			175.21
	สีดา	โนนประดู่	3,304.01	22,278.79		25,582.80
		โพนทอง	333.17	13,820.68		14,153.85
		สามเมือง		16,424.48		16,424.48
		สีดา	59.22	12,930.50		12,989.72
		หนองตาดใหญ่		22,587.98		22,587.98
	สูงเนิน	นากลาง	1,506.27			1,506.27
		โนนค่า	413.38	0.24		413.62
		บุ่งขี้เหล็ก	227.38			227.38
		มะเกลือเก่า	263.52			263.52
		มะเกลือใหม่	29.76			29.76
		สูงเนิน	598.00			598.00
		เสมา	359.37	1.20		360.56
		หนองตะไก้	2,879.43			2,879.43
	เสิงสาง	กุดโบสถ์	875.71			875.71
		โนนสมบูรณ์	279.03			279.03
		บ้านราษฎร์	25.80			25.80
		สระตะเคียน	189.59			189.59
		เสิงสาง	121.69			121.69
	หนองบุญมาก	ลุงเขว้า	416.51			416.51
		สารภี	1,174.92			1,174.92
		หนองไม้ไผ่	17.34			17.34

ที่มาข้อมูล:

-Area-Based (2561): สทนช.

-ภาพถ่ายดาวเทียมพื้นที่น้ำท่วมรายเดือน 7 ปี (พ.ศ.2554-2560): GISTDA

-พื้นที่เสี่ยงภัยน้ำท่วมหลากดินโคลนถล่ม 12 ปี (พ.ศ.2549-2561) :สวพ. กรมทรัพยากรน้ำ

จังหวัด	อำเภอ	ตำบล	พื้นที่เสี่ยงน้ำท่วมและน้ำท่วมหลาก (ไร่)			
			น้อย	ปานกลาง	มาก	ผลรวมทั้งหมด
		หนองหัวแรต	414.34			414.34
		แหลมทอง	251.65			251.65
	ห้วยแถลง	กงรถ	2,141.31	0.00		2,141.31
		งิ้ว	1,796.84	3,960.28		5,757.13
		หลุ่งตะเคียน	2,265.07	3,187.23		5,452.30
		ห้วยแคน	48.75			48.75
		ห้วยแถลง	118.62			118.62
		หินดาด	8.45			8.45
บุรีรัมย์	กระสัง	กระสัง	2,368.86	28,379.01		30,747.87
		กันทรารมย์	3,746.52	28,603.43		32,349.95
		ชุมแสง	1,329.63	10,172.82		11,502.45
		บ้านปรือ	3,749.85	22,744.15		26,494.00
		เมืองไผ่	797.25	21,332.91		22,130.16
		ลำดวน	1,411.02	20,221.43		21,632.45
		ศรีภูมิ	2,089.20	15,511.95		17,601.15
		สองชั้น	340.69	35,988.57		36,329.26
		สูงเนิน	3,147.81	35,251.78		38,399.59
		หนองเต็ง	3,884.33	25,592.53		29,476.86
		ห้วยสำราญ	298.25	32,627.71		32,925.96
	คูเมือง	บ้านแพ	1,588.12	5,997.82		7,585.94
		ปะเคียบ	12,652.43	32,600.37		45,252.79
		หนองขมาร	180.29	889.71		1,070.00
	แคนดง	แคนดง	6,011.37	12,364.60		18,375.97
		ดงพลอง	1,524.75	6,350.86		7,875.61
		สระบัว	3,920.08	15,867.48		19,787.57
		หัวฝาย	806.12	1,193.50		1,999.62
	เฉลิมพระเกียรติ	เจริญสุข	4,115.69			4,115.69
		ตาเป๊ก	1,208.73			1,208.73
		ถาวร	1,124.15			1,124.15
		ยายแย้มวัฒนา	598.17			598.17
		อีสานเขต	4,142.37	3,955.73		8,098.11
	ชำนิ	โคกสนวน	2,909.10	4,255.46		7,164.56
		ช่อผกา	4,857.59			4,857.59

ที่มาข้อมูล:

-Area-Based (2561): สทนช.

-ภาพถ่ายดาวเทียมพื้นที่น้ำท่วมรายเดือน 7 ปี (พ.ศ.2554-2560): GISTDA

-พื้นที่เสี่ยงภัยน้ำท่วมหลากดินโคลนถล่ม 12 ปี (พ.ศ.2549-2561) :สวพ. กรมทรัพยากรน้ำ

จังหวัด	อำเภอ	ตำบล	พื้นที่เสี่ยงน้ำท่วมและน้ำท่วมหลาก (ไร่)			
			น้อย	ปานกลาง	มาก	ผลรวมทั้งหมด
		ชำนิ	5,271.37			5,271.37
		เมืองยาง	6,974.38	6,060.06		13,034.45
		ละลวด	1,920.06			1,920.06
		หนองปล่อง	5,448.14			5,448.14
	นางรอง	ก้านเหลือง	1,760.67			1,760.67
		ชุมแสง	1,353.10			1,353.10
		ถนนหัก	1,730.77			1,730.77
		ทรัพย์พระยา	1,541.27			1,541.27
		ทุ่งแสงทอง	1,938.39			1,938.39
		นางรอง	2,797.59			2,797.59
		บ้านสิงห์	2,696.02			2,696.02
		ลำไทรโยง	1,794.24			1,794.24
		สะเดา	3,477.78			3,477.78
		หนองกง	2,906.54			2,906.54
		หนองไทร	1,259.84			1,259.84
		หนองโบสถ์	1,458.37			1,458.37
		หนองยายพิมพ์	2,623.37			2,623.37
		หนองโสน	1,630.04	21,569.30		23,199.34
		หัวถนน	198.03			198.03
	นาโพธิ์	ดอนกอก	30.78	20,537.90		20,568.68
		นาโพธิ์	21.99	23,966.38		23,988.37
		บ้านคู		25,439.73		25,439.73
		บ้านดู่	39.73	15,172.44		15,212.16
		ศรีสว่าง	64.88	16,236.49		16,301.37
	โนนสุวรรณ	โกรกแก้ว	275.69			275.69
		ดงอีจาน	38.79			38.79
		ทุ่งจังหัน	689.59			689.59
		โนนสุวรรณ	306.81			306.81
	บ้านกรวด	เขาดินเหนือ	1,873.65			1,873.65
		โนนเจริญ	937.78			937.78
		บ้านกรวด	810.07			810.07
		บึงเจริญ	82.11			82.11
		สายตะกู	286.28			286.28

ที่มาข้อมูล:

-Area-Based (2561): สทนช.

-ภาพถ่ายดาวเทียมพื้นที่น้ำท่วมรายเดือน 7 ปี (พ.ศ.2554-2560): GISTDA

-พื้นที่เสี่ยงภัยน้ำท่วมหลากดินโคลนถล่ม 12 ปี (พ.ศ.2549-2561) :สวพ. กรมทรัพยากรน้ำ

จังหวัด	อำเภอ	ตำบล	พื้นที่เสี่ยงน้ำท่วมและน้ำท่วมหลาก (ไร่)			
			น้อย	ปานกลาง	มาก	ผลรวมทั้งหมด
		หินลาด	1,242.53			1,242.53
	บ้านด่าน	โนนขวาง	197.01			197.01
		บ้านด่าน	450.11			450.11
		ปราสาท	297.05	33.21		330.26
		วังเหนือ	298.60			298.60
	บ้านใหม่ไชยพจน์	กู่สวนแตง	5,692.65	12,731.84		18,424.49
		แดงใหญ่	34.84	17,557.49		17,592.32
		ทองหลาง	313.61	18,359.90		18,673.52
		หนองเยือง	1,841.18	17,430.74		19,271.92
		หนองแวง	548.35	20,701.33		21,249.69
	ประโคนชัย	เขาคอก	906.86			906.86
		โคกตูม		22,266.33		22,266.33
		โคกมะขาม	330.66			330.66
		โคกม้า		10,484.57		10,484.57
		โคกย่าง	33.06			33.06
		จรเข้มาก	370.28			370.28
		ตะโกตาพิ		18,633.68		18,633.68
		บ้านไทร		39,758.17		39,758.17
		ประโคนชัย	322.93	2,106.75		2,429.68
		ปังกู	1,111.61			1,111.61
		ไพศาล	3,528.36	13,887.09		17,415.45
		ละเวี้ย	871.26			871.26
		สี่เหลี่ยม		20,801.60		20,801.60
		แสลงโทน		34,753.90		34,753.90
		หนองบอน	895.87			895.87
	ปะคำ	โคกมะม่วง	323.01			323.01
		ไทยเจริญ	24.65			24.65
		ปะคำ	129.55			129.55
		หนองบัว	18.06			18.06
		หูทำนบ	230.15			230.15
	พลับพลาชัย	โคกขมิ้น	1,310.37	31,112.43		32,422.80
		จันดุม	1,819.32	23,171.27		24,990.60
		ป่าชัน	802.20	10,425.65		11,227.85

ที่มาข้อมูล:

-Area-Based (2561): สทนช.

-ภาพถ่ายดาวเทียมพื้นที่น้ำท่วมรายเดือน 7 ปี (พ.ศ.2554-2560): GISTDA

-พื้นที่เสี่ยงภัยน้ำท่วมหลากดินโคลนถล่ม 12 ปี (พ.ศ.2549-2561) :สวพ. กรมทรัพยากรน้ำ

จังหวัด	อำเภอ	ตำบล	พื้นที่เสี่ยงน้ำท่วมและน้ำท่วมหลาก (ไร่)			
			น้อย	ปานกลาง	มาก	ผลรวมทั้งหมด
		สะเดา	2,149.17	27,293.53		29,442.70
		สำโรง		29,073.20		29,073.20
	พุทไธสง	บ้านจาน	3,340.48	26,803.38		30,143.85
		บ้านเป้า		15,368.78		15,368.78
		บ้านยาง	4,299.95	30,892.39		35,192.35
		บ้านแวง		16,485.46		16,485.46
		พุทไธสง	18.94	23,530.72		23,549.66
		มะเฟือง	2,672.17	24,134.68		26,806.85
		หายโศก	6,126.78	17,677.82		23,804.60
	เมืองบุรีรัมย์	กระสัง		6,007.31		6,007.31
		กลันทา	118.48			118.48
		ชุมเห็ด	13.58			13.58
		ถลุงเหล็ก	113.72			113.72
		บัวทอง	679.95			679.95
		บ้านบัว		277.76		277.76
		บ้านยาง	336.89			336.89
		พระครู	181.70			181.70
		เมืองฝาง		23,613.93		23,613.93
		ลุมปุ๊ก		10,300.43		10,300.43
		สวายจีก	**21.17**	**17,289.13**		17,310.29
		สองห้อง		20,070.76		20,070.76
		สะแกซำ		13,756.73		13,756.73
		สะแกโพรง		23,439.30		23,439.30
		เสม็ด	2.33	19,132.91		19,135.24
		หนองตาด	74.22	5,354.31		5,428.53
		หลักเขต		24,661.06		24,661.06
		อิสาณ	15.09			15.09
	ละหานทราย	โคกว่าน	158.69			158.69
		ตาจง	1,090.92			1,090.92
	ลำปลายมาศ	โคกกลาง	5,881.03	13,197.69		19,078.72
		โคกล่าม	283.88			283.88
		โคกสะอาด	1,024.29			1,024.29
		ตลาดโพธิ์	403.06			403.06

ที่มาข้อมูล:

-Area-Based (2561): สทนช.

-ภาพถ่ายดาวเทียมพื้นที่น้ำท่วมรายเดือน 7 ปี (พ.ศ.2554-2560): GISTDA

-พื้นที่เสี่ยงภัยน้ำท่วมหลากดินโคลนถล่ม 12 ปี (พ.ศ.2549-2561) :สวพ. กรมทรัพยากรน้ำ

จังหวัด	อำเภอ	ตำบล	พื้นที่เสี่ยงน้ำท่วมและน้ำท่วมหลาก (ไร่)			
			น้อย	ปานกลาง	มาก	ผลรวมทั้งหมด
		ทะเมนชัย	56.31	164.14		220.45
		บ้านยาง	3,677.87	2.47		3,680.34
		บุโพธิ์	535.63			535.63
		ผไทรินทร์	871.27			871.27
		เมืองแฝก	16.94			16.94
		ลำปลายมาศ	212.59			212.59
		แสลงพัน		34,951.49		34,951.49
		หนองกะทิง	1,042.69			1,042.69
		หนองคู	2,926.82			2,926.82
		หนองโดน	2,926.00			2,926.00
		หนองบัวโคก		18,849.50		18,849.50
		หินโคน	3,441.96			3,441.96
	สตึก	กระสัง	1,120.68			1,120.68
		ชุมแสง	1,543.06	5,463.16		7,006.22
		ดอนมนต์	1.89			1.89
		ท่าม่วง	10,000.83	27,746.50		37,747.33
		ทุ่งวัง	32.19	5.35		37.54
		นิคม	1,559.82	1,722.81		3,282.64
		ร่อนทอง	198.01			198.01
		สตึก	304.39	604.06		908.45
		สนามชัย	26.79			26.79
		สะแก	10,313.58	15,316.06		25,629.64
		หนองใหญ่		8.56		8.56
	หนองกี่	โคกสว่าง	27.19			27.19
		ดอนอะราง	109.12			109.12
		ท่าโพธิ์ชัย	216.12			216.12
		ทุ่งกระเต็น	8.74			8.74
		เมืองไผ่	248.16			248.16
		หนองกี่	26.78			26.78
	หนองหงส์	ไทยสามัคคี	198.32			198.32
		เมืองฝ้าย	153.63			153.63
		สระทอง	110.87			110.87
		เสาเดียว	135.90			135.90

ที่มาข้อมูล:

-Area-Based (2561): สทนช.

-ภาพถ่ายดาวเทียมพื้นที่น้ำท่วมรายเดือน 7 ปี (พ.ศ.2554-2560): GISTDA

-พื้นที่เสี่ยงภัยน้ำท่วมหลากดินโคลนถล่ม 12 ปี (พ.ศ.2549-2561) :สวพ. กรมทรัพยากรน้ำ

จังหวัด	อำเภอ	ตำบล	พื้นที่เสี่ยงน้ำท่วมและน้ำท่วมหลาก (ไร่)			
			น้อย	ปานกลาง	มาก	ผลรวมทั้งหมด
		ห้วยหิน	38.71			38.71
	ห้วยราช	โคกเหล็ก		15,157.98		15,157.98
		ตาเสา		12,874.16		12,874.16
		บ้านตะโก		15,659.87		15,659.87
		เมืองโพธิ์		12,391.94		12,391.94
		สนวน		7,893.60		7,893.60
		สามแวง		4,039.21		4,039.21
		ห้วยราช	102.69	1,809.28		1,911.97
		ห้วยราชา		2,266.17		2,266.17
ศรีสะเกษ	กันทรลักษ์	กระแชง	2,719.58			2,719.58
		กุดเสลา	6,484.17			6,484.17
		ขนุน	6,495.08			6,495.08
		จานใหญ่	1,350.24			1,350.24
		ตระกาจ	156.07			156.07
		ทุ่งใหญ่	51.03			51.03
		น้ำอ้อม	162.58			162.58
		โนนสำราญ	1,374.58			1,374.58
		บึงมะลู	58.41			58.41
		ภูเงิน	797.56			797.56
		เมือง	421.28			421.28
		รุง	85.32			85.32
		ละลาย	14.24			14.24
		เวียงเหนือ	1,991.82			1,991.82
		สวนกล้วย	584.71			584.71
		สังเม็ก	1,204.71			1,204.71
		เสาธงชัย	191.39			191.39
		หนองหญ้าลาด	492.61			492.61
	กันทรารมย์	คำเนียม	17.63	11,613.64		11,631.27
		จาน	1,845.61	23,233.48		25,079.10
		ดู่	227.95	11,208.57		11,436.52
		ดูน	2,203.63	12,219.12		14,422.75
		ทาม	13,933.96	16,664.01		30,597.98
		โนนสัง	6,467.81	22,764.78		29,232.59

ที่มาข้อมูล:

-Area-Based (2561): สทนช.

-ภาพถ่ายดาวเทียมพื้นที่น้ำท่วมรายเดือน 7 ปี (พ.ศ.2554-2560): GISTDA

-พื้นที่เสี่ยงภัยน้ำท่วมหลากดินโคลนถล่ม 12 ปี (พ.ศ.2549-2561) :สวพ. กรมทรัพยากรน้ำ

จังหวัด	อำเภอ	ตำบล	พื้นที่เสี่ยงน้ำท่วมและน้ำท่วมหลาก (ไร่)			
			น้อย	ปานกลาง	มาก	ผลรวมทั้งหมด
		บัวน้อย	9,190.04	23,013.83		32,203.87
		ผักแพว	145.91	26,778.49		26,924.41
		เมืองน้อย	616.81	19,342.68		19,959.49
		ยาง	1,416.07	29,808.28		31,224.35
		ละทาย	553.08	9,466.15		10,019.22
		หนองแก้ว	1,567.40	5,160.88		6,728.29
		หนองบัว	4,082.62	13,248.85		17,331.47
		หนองแวง	2,151.54	3,651.57		5,803.11
		หนองหัวช้าง	1,940.12	26,377.41		28,317.54
		อีปาด	574.49	21,391.19		21,965.69
	ขุขันธ์	กฤษณา	514.58			514.58
		กันทรารมย์	3,211.97	20,538.43		23,750.40
		โคกเพชร	5,924.27	15,342.35		21,266.62
		จะกง	23.26	213.49		236.75
		ใจดี	5,894.61	20,259.12		26,153.73
		ดองกำเม็ด	3,975.30	8,435.23		12,410.53
		ตะเคียน	366.55	1,181.62		1,548.17
		ตาอุด	960.55	3,806.44		4,766.99
		นิคมพัฒนา	1,156.01	672.57		1,828.58
		ปราสาท	1,886.13	14,561.47		16,447.60
		ปรือใหญ่	731.29	109.23		840.52
		ลมศักดิ์	146.62	12,023.25		12,169.86
		ศรีตระกูล	1,018.33	2,525.34		3,543.67
		ศรีสะอาด	4,379.75	10,338.61		14,718.36
		สะเดาใหญ่	1,810.89	14,864.90		16,675.79
		สำโรงตาเจ็น	3,771.81	8,435.05		12,206.86
		โสน	6,438.59	26,954.06		33,392.64
		หนองฉลอง	897.23	1,972.20		2,869.43
		ห้วยใต้	5,946.39	16,589.76		22,536.15
		ห้วยสำราญ	3,901.82	24,547.85		28,449.67
		ห้วยเหนือ	1,013.23	2,330.51		3,343.73
		หัวเสือ	5,674.50	8,488.47		14,162.97
	ขุนหาญ	กระหวัน	4,377.17	16,731.83		21,109.00

ที่มาข้อมูล:

-Area-Based (2561): สทนช.

-ภาพถ่ายดาวเทียมพื้นที่น้ำท่วมรายเดือน 7 ปี (พ.ศ.2554-2560): GISTDA

-พื้นที่เสี่ยงภัยน้ำท่วมหลากดินโคลนถล่ม 12 ปี (พ.ศ.2549-2561) :สวพ. กรมทรัพยากรน้ำ

จังหวัด	อำเภอ	ตำบล	พื้นที่เสี่ยงน้ำท่วมและน้ำท่วมหลาก (ไร่)			
			น้อย	ปานกลาง	มาก	ผลรวมทั้งหมด
		กันทรอม	629.33			629.33
		ขุนหาญ	100.12	8,716.61		8,816.73
		โนนสูง	2,256.94	2,596.48		4,853.42
		บักดอง	54.47			54.47
		พราน	1,248.24			1,248.24
		โพธิ์กระสังข์		15,574.29		15,574.29
		โพธิ์วงศ์	2,089.51	1,587.34		3,676.85
		ไพร	1,856.43	3,448.01		5,304.45
		ภูฝ้าย	34.68			34.68
		สิ	2,897.89	3,199.09		6,096.97
		ห้วยจันทร์	127.65			127.65
	น้ำเกลี้ยง	เขิน	593.08	1,187.09		1,780.17
		คูบ	3,561.18	19,682.03		23,243.21
		ตองปิด	372.19	20,645.68		21,017.87
		น้ำเกลี้ยง	1,347.79	8,827.13		10,174.92
		รุ่งระวี	700.42	3,031.74		3,732.16
		ละเอาะ	905.18	14,641.12		15,546.30
	โนนคูณ	โนนค้อ	119.01			119.01
		บก	1,444.94	15,150.33		16,595.27
		โพธิ์	789.56	4,668.76		5,458.32
		หนองกุง	201.79			201.79
		เหล่ากวาง	982.53	2,141.08		3,123.61
	บึงบูรพ์	บึงบูรพ์	1,029.73	2,292.89		3,322.62
		เป๊าะ	156.36	12,134.67		12,291.03
	เบญจลักษ์	ท่าคล้อ	78.79			78.79
		เสียว	1,006.79			1,006.79
		หนองงูเหลือม	1,118.97			1,118.97
		หนองหว้า	1,047.65			1,047.65
		หนองฮาง	319.85			319.85
	ปรางค์กู่	กู่	7,960.54	38,154.14		46,114.68
		ดู่	694.50	24,808.92		25,503.42
		ตูม	4,638.17	15,558.51		20,196.67
		พิมาย	5,462.90	14,972.69		20,435.59

ที่มาข้อมูล:

-Area-Based (2561): สทนช.

-ภาพถ่ายดาวเทียมพื้นที่น้ำท่วมรายเดือน 7 ปี (พ.ศ.2554-2560): GISTDA

-พื้นที่เสี่ยงภัยน้ำท่วมหลากดินโคลนถล่ม 12 ปี (พ.ศ.2549-2561) :สวพ. กรมทรัพยากรน้ำ

จังหวัด	อำเภอ	ตำบล	พื้นที่เสี่ยงน้ำท่วมและน้ำท่วมหลาก (ไร่)			
			น้อย	ปานกลาง	มาก	ผลรวมทั้งหมด
		พิมายเหนือ	5,339.11	14,453.50		19,792.61
		โพธิ์ศรี	4,480.28	16,348.38		20,828.65
		สมอ	10,006.39	22,399.58		32,405.97
		สวาย	2,495.26	13,215.11		15,710.37
		สำโรงปราสาท	7,274.21	23,819.99		31,094.21
		หนองเชียงทูน	7,538.65	26,230.76		33,769.40
	พยุห์	ตำแย	610.99	17,031.37		17,642.36
		โนนเพ็ก	2,169.66	13,563.82		15,733.48
		พยุห์		17,627.51		17,627.51
		พรหมสวัสดิ์	3,144.48	16,013.39		19,157.88
		หนองค้า	604.45	13,117.46		13,721.91
	โพธิ์ศรีสุวรรณ	โดด	17.26	23,479.51		23,496.77
		ผือใหญ่		8,775.45		8,775.45
		เสียว	12.90	10,823.11		10,836.01
		หนองม้า	73.09	10,101.94		10,175.03
		อีเซ	442.52	7,622.75		8,065.27
	ไพรบึง	ดินแดง	522.47	16,289.83		16,812.30
		โนนปูน	1,000.11	5,116.38		6,116.48
		ปราสาทเยอ	7,335.45	16,832.52		24,167.97
		ไพรบึง	9,317.76	37,581.15		46,898.90
		สำโรงพลัน	1,707.79	34,360.22		36,068.01
		สุขสวัสดิ์	4,573.54	20,522.49		25,096.03
	ภูสิงห์	โคกตาล	28.18			28.18
		ดงรัก	2,944.29			2,944.29
		ตะเคียนราม	917.29	10,174.55		11,091.84
		ไพรพัฒนา	44.52			44.52
		ละลม	1,754.33			1,754.33
		ห้วยตามอญ	216.49			216.49
		ห้วยตึ๊กชู	388.79	1,429.72		1,818.51
	เมืองจันทร์	ตาโกน	1,793.67	18,583.36		20,377.04
		เมืองจันทร์	181.16	20,934.67		21,115.83
		หนองใหญ่		12,943.75		12,943.75
	เมืองศรีสะเกษ	คูซอด	2,754.91	10,019.16		12,774.08

ที่มาข้อมูล:

-Area-Based (2561): สทนช.

-ภาพถ่ายดาวเทียมพื้นที่น้ำท่วมรายเดือน 7 ปี (พ.ศ.2554-2560): GISTDA

-พื้นที่เสี่ยงภัยน้ำท่วมหลากดินโคลนถล่ม 12 ปี (พ.ศ.2549-2561) :สวพ. กรมทรัพยากรน้ำ

จังหวัด	อำเภอ	ตำบล	พื้นที่เสี่ยงน้ำท่วมและน้ำท่วมหลาก (ไร่)			
			น้อย	ปานกลาง	มาก	ผลรวมทั้งหมด
		จาน		13,518.83		13,518.83
		ชำ	2,775.88	9,970.61		12,746.49
		ตะดอบ	65.59	14,454.18		14,519.77
		ทุ่ม	3,434.98	18,648.87		22,083.84
		น้ำคำ	10,631.93	16,291.13		26,923.06
		โพธิ์	1,821.23	8,536.60		10,357.83
		โพนข่า	849.81	10,659.99		11,509.80
		โพนเขวา	948.20	9,680.35		10,628.55
		โพนค้อ		9,325.95		9,325.95
		หญ้าปล้อง	1,723.66	6,232.09		7,955.74
		หนองแก้ว	93.12	23,867.79		23,960.91
		หนองครก	601.22	4,260.15		4,861.37
		หนองไผ่	2,222.24	14,244.45		16,466.69
		หนองไฮ	418.03	10,361.47		10,779.49
		หมากเขียบ	3,554.55	2,590.92		6,145.47
	ยางชุมน้อย	กุดเมืองฮาม	474.27	964.42		1,438.69
		คอนกาม	1,438.21	12,671.17		14,109.38
		โนนคูณ	737.06	13,847.62		14,584.68
		บึงบอน	304.33	18,146.29		18,450.62
		ยางชุมน้อย	175.09	13,636.39		13,811.48
		ยางชุมใหญ่	1,339.00	13,605.93		14,944.93
		ลิ้นฟ้า	2,898.36	16,624.40		19,522.77
	ราษีไศล	จิกสังข์ทอง	1,375.32	17,012.90		18,388.22
		ด่าน	5,045.28	8,526.14		13,571.42
		ดู่	432.93	18,774.35		19,207.28
		บัวหุ่ง	7,250.36	8,138.47		15,388.83
		ไผ่	20.55	8,404.36		8,424.91
		เมืองคง	1,734.18	8,448.88		10,183.06
		เมืองแคน	121.69	21,333.87		21,455.56
		ส้มป่อย	3,959.18	15,231.49		19,190.67
		หนองแค	7,909.33	18,386.10		26,295.44
		หนองหมี	270.51	2,417.68		2,688.19
		หนองอิ่ง	15,255.09	20,625.09		35,880.18

ที่มาข้อมูล:

-Area-Based (2561): สทนช.

-ภาพถ่ายดาวเทียมพื้นที่น้ำท่วมรายเดือน 7 ปี (พ.ศ.2554-2560): GISTDA

-พื้นที่เสี่ยงภัยน้ำท่วมหลากดินโคลนถล่ม 12 ปี (พ.ศ.2549-2561) :สวพ. กรมทรัพยากรน้ำ

จังหวัด	อำเภอ	ตำบล	พื้นที่เสี่ยงน้ำท่วมและน้ำท่วมหลาก (ไร่)			
			น้อย	ปานกลาง	มาก	ผลรวมทั้งหมด
		หว้านคำ	18.06	10,942.70		10,960.76
	วังหิน	ดวนใหญ่	2,957.90			2,957.90
		ทุ่งสว่าง	3,760.74	4,980.00		8,740.74
		ธาตุ	6,138.50	1,739.72		7,878.23
		บ่อแก้ว	3,360.69			3,360.69
		บุสูง	6,792.61	8,026.45		14,819.06
		โพนยาง	2,885.93	424.48		3,310.41
		วังหิน	2,549.90			2,549.90
		ศรีสำราญ	3,455.03	2,751.68		6,206.71
	ศรีรัตนะ	ตูม	984.37			984.37
		พิงพวย	1,045.08	4,873.00		5,918.08
		ศรีแก้ว	289.67			289.67
		ศรีโนนงาม	1,207.98	4,850.69		6,058.67
		สะพุง	268.17			268.17
		เสื่องข้าว	34.58			34.58
	ศิลาลาด	กุง	5,997.92	18,260.69		24,258.61
		คลีกลิ้ง	1,691.44	17,672.19		19,363.63
		โจดม่วง	1,929.78	11,005.49		12,935.27
		หนองบัวดง	6,641.37	9,994.22		16,635.59
	ห้วยทับทัน	กล้วยกว้าง	3,689.51	13,906.24		17,595.74
		จานแสนไชย	7,983.64	20,684.53		28,668.17
		ปราสาท	1,831.98	21,526.13		23,358.11
		ผักไหม	2,546.11	13,130.31		15,676.42
		เมืองหลวง	3,688.30	23,438.94		27,127.24
		ห้วยทับทัน	4,075.16	13,508.71		17,583.87
	อุทุมพรพิสัย	ก้านเหลือง	2,600.15	16,286.80		18,886.96
		กำแพง		6,788.23		6,788.23
		ขะยูง	2,238.99	14,505.14		16,744.13
		แข้	1,270.54	12,688.71		13,959.25
		แขม		13,396.80		13,396.80
		โคกจาน	4,861.14	10,682.90		15,544.05
		โคกหล่าม	11.56	7,740.70		7,752.26
		ตาเกษ		10,214.07		10,214.07

ที่มาข้อมูล:

-Area-Based (2561): สทนช.

-ภาพถ่ายดาวเทียมพื้นที่น้ำท่วมรายเดือน 7 ปี (พ.ศ.2554-2560): GISTDA

-พื้นที่เสี่ยงภัยน้ำท่วมหลากดินโคลนถล่ม 12 ปี (พ.ศ.2549-2561) :สวพ. กรมทรัพยากรน้ำ

จังหวัด	อำเภอ	ตำบล	พื้นที่เสี่ยงน้ำท่วมและน้ำท่วมหลาก (ไร่)			
			น้อย	ปานกลาง	มาก	ผลรวมทั้งหมด
		แต้		6,489.58		6,489.58
		ทุ่งไชย	4,857.89	13,036.06		17,893.95
		ปะอาว	965.84	15,347.04		16,312.89
		โพธิ์ชัย		13,865.73		13,865.73
		รังแร้ง	1,440.30	13,122.09		14,562.40
		สระกำแพงใหญ่	20.29	10,103.05		10,123.34
		สำโรง		13,565.57		13,565.57
		หนองห้าง	159.32	18,133.22		18,292.54
		หนองไฮ		13,924.99		13,924.99
		หัวช้าง	17.06	10,948.03		10,965.10
		อี่หล่ำ		9,772.36		9,772.36
สุรินทร์	กาบเชิง	กาบเชิง	119.97			119.97
		คูตัน	1,246.49			1,246.49
		โคกตะเคียน	337.06			337.06
		ด่าน	32.79			32.79
	เขวาสินรินทร์	เขวาสินรินทร์	6,548.20	18,388.74		24,936.94
		ตากูก	1,297.43	21,448.26		22,745.68
		บ้านแร่	949.56	18,721.39		19,670.94
		บึง	5,781.87	17,377.08		23,158.95
		ปราสาททอง	1,200.96	26,230.60		27,431.55
	จอมพระ	กระหาด	58.48			58.48
		จอมพระ	5,919.87	20,860.18		26,780.04
		ชุมแสง	31.67			31.67
		บ้านผือ	173.00	17,362.93		17,535.92
		บุแกรง	92.95	21,033.82		21,126.77
		เป็นสุข	1,544.35	0.00		1,544.35
		เมืองลีง	503.27			503.27
		ลุ่มระวี	3,191.56	11,029.61		14,221.17
		หนองสนิท	0.01	15,004.19		15,004.20
	ชุมพลบุรี	กระเบื้อง	7,178.23	35,349.28		42,527.51
		ชุมพลบุรี	7,923.44	67,766.20		75,689.64
		นาหนองไผ่	4,959.49	55,426.01		60,385.50
		ไพรขลา	4,717.93	49,321.67		54,039.60

ที่มาข้อมูล:

-Area-Based (2561): สทนช.

-ภาพถ่ายดาวเทียมพื้นที่น้ำท่วมรายเดือน 7 ปี (พ.ศ.2554-2560): GISTDA

-พื้นที่เสี่ยงภัยน้ำท่วมหลากดินโคลนถล่ม 12 ปี (พ.ศ.2549-2561) :สวพ. กรมทรัพยากรน้ำ

จังหวัด	อำเภอ	ตำบล	พื้นที่เสี่ยงน้ำท่วมและน้ำท่วมหลาก (ไร่)			
			น้อย	ปานกลาง	มาก	ผลรวมทั้งหมด
		เมืองบัว	6,109.26	44,851.38		50,960.64
		ยะวึก	5,632.16	34,487.87		40,120.04
		ศรีณรงค์	2,385.12	22,222.96		24,608.08
		สระขุด	3,443.42	26,267.21		29,710.62
		หนองเรือ	8,249.53	17,001.76		25,251.29
	ท่าตูม	กระโพ	6,631.28	2,805.15		9,436.43
		ท่าตูม	4,994.42	4,291.78		9,286.20
		ทุ่งกุลา	6,557.66	59,834.85		66,392.51
		บะ	2,023.02	59.43		2,082.45
		บัวโคก	68.98			68.98
		พรมเทพ	8,284.64	37,219.86		45,504.50
		โพนครก	16,512.61	40,261.04		56,773.65
		หนองบัว	739.32	484.74		1,224.06
		หนองเมธี	2,854.23			2,854.23
	โนนนารายณ์	คำผง	1,534.61			1,534.61
		หนองเทพ	862.48			862.48
		หนองหลวง	1,395.63			1,395.63
	บัวเชด	ตาวัง	1,759.23			1,759.23
		บัวเชด	133.01			133.01
		สะเดา	315.99			315.99
		สำเภาลูน	638.23			638.23
	ปราสาท	กังแอน	235.39			235.39
		กันตวจระมวล	259.95			259.95
		โคกยาง	5,639.84	0.05		5,639.89
		โคกสะอาด	252.63			252.63
		เชื้อเพลิง	814.04			814.04
		โชคนาสาม	486.74			486.74
		ตานี	2,309.23	139.17		2,448.40
		ตาเบา	4,783.07			4,783.07
		ทมอ	3,770.40			3,770.40
		ทุ่งมน	2,756.71	7,834.75		10,591.46
		บ้านไทร	167.46	2.00		169.46
		บ้านพลวง	6.30			6.30

ที่มาข้อมูล:

-Area-Based (2561): สทนช.

-ภาพถ่ายดาวเทียมพื้นที่น้ำท่วมรายเดือน 7 ปี (พ.ศ.2554-2560): GISTDA

-พื้นที่เสี่ยงภัยน้ำท่วมหลากดินโคลนถล่ม 12 ปี (พ.ศ.2549-2561) :สวพ. กรมทรัพยากรน้ำ

จังหวัด	อำเภอ	ตำบล	พื้นที่เสี่ยงน้ำท่วมและน้ำท่วมหลาก (ไร่)			
			น้อย	ปานกลาง	มาก	ผลรวมทั้งหมด
		ประทัดบุ	1,427.86			1,427.86
		ปราสาททนง	266.94			266.94
		ปรือ	2,190.72			2,190.72
		ไพล	367.64			367.64
		สมุด	2,277.87			2,277.87
		หนองใหญ่	731.36			731.36
	พนมดงรัก	โคกกลาง	766.84			766.84
		จีกแดก	14.64			14.64
		ตาเมียง	134.02			134.02
	เมืองสุรินทร์	กาเกาะ	247.60			247.60
		แกใหญ่	675.67	14,121.86		14,797.53
		คอโค	636.14	832.69		1,468.83
		เฉนียง	2,618.94			2,618.94
		ตระแสง	2,922.76	3,158.73		6,081.49
		ตั้งใจ	1,857.55	11,514.58		13,372.13
		ตาอ็อง	1,505.42	35,991.15		37,496.57
		ท่าสว่าง	1,750.76	8,358.16		10,108.92
		เทนมีย์	346.14	6,361.03		6,707.17
		นอกเมือง	449.31			449.31
		นาดี	2,731.50	37,908.65		40,640.15
		นาบัว	764.34			764.34
		บุฤาษี		22,288.77		22,288.77
		เพี้ยราม	7.71	132.91		140.62
		เมืองที	883.24	30,208.55		31,091.79
		ราม	1,699.38	24,189.27		25,888.64
		สลักได	1,509.68	14,817.07		16,326.75
		สวาย	1,677.15	6,612.87		8,290.02
		สำโรง	1,428.11	25,948.28		27,376.39
		แสลงพันธ์	1,531.43	15,485.76		17,017.19
	รัตนบุรี	กุดขาคีม	10,583.04	18,786.26		29,369.29
		แก	6,141.62	8,257.28		14,398.89
		ดอนแรด	3,799.65	12,411.16		16,210.81
		ทับใหญ่	8,538.86	18,293.45		26,832.31

ที่มาข้อมูล:

-Area-Based (2561): สทนช.

-ภาพถ่ายดาวเทียมพื้นที่น้ำท่วมรายเดือน 7 ปี (พ.ศ.2554-2560): GISTDA

-พื้นที่เสี่ยงภัยน้ำท่วมหลากดินโคลนถล่ม 12 ปี (พ.ศ.2549-2561) :สวพ. กรมทรัพยากรน้ำ

จังหวัด	อำเภอ	ตำบล	พื้นที่เสี่ยงน้ำท่วมและน้ำท่วมหลาก (ไร่)			
			น้อย	ปานกลาง	มาก	ผลรวมทั้งหมด
		ธาตุ	42.73	10,475.05		10,517.78
		น้ำเขียว	4,253.81	13.78		4,267.58
		เบิด	1,767.88			1,767.88
		ไผ่	185.11	12,823.57		13,008.68
		ยางสว่าง	1,351.91	7,642.57		8,994.47
		รัตนบุรี	1,186.35	3,221.66		4,408.01
		หนองบัวทอง	4,682.62	12,280.34		16,962.96
		หนองบัวบาน	9.90			9.90
	ลำดวน	โชคเหนือ	2,714.60	22,065.98		24,780.58
		ตระเปียงเตีย	586.12	16,352.83		16,938.95
		ตรำดม	910.47	19,389.89		20,300.36
		ลำดวน	2,116.83	28,790.34		30,907.17
		อู่โลก	1,008.49	27,393.76		28,402.25
	ศรีณรงค์	แจนแวน	286.66	25,489.22		25,775.88
		ณรงค์	1,739.96	183.94		1,923.90
		ตรวจ	3,521.26	23,848.15		27,369.42
		ศรีสุข	2,970.67	20,706.50		23,677.17
		หนองแวง	241.85	13,023.17		13,265.02
	ศีขรภูมิ	กุดหวาย	2,241.92	16,300.39		18,542.31
		ขวาวใหญ่	479.78	21,639.06		22,118.84
		คาละแมะ		22,058.18		22,058.18
		จารพัต	13,048.96	31,617.32		44,666.28
		ช่างปี่	966.43	32,132.58		33,099.01
		ตรมไพร	7,973.84	29,379.35		37,353.18
		ตรึม	888.26	31,836.73		32,724.99
		แตล		38,888.12		38,888.12
		นารุ่ง	1,017.99	19,200.31		20,218.30
		ผักไหม	3,457.67	18,900.52		22,358.19
		ยาง	759.63	11,793.39		12,553.02
		ระแงง	6,844.38	21,240.19		28,084.57
		หนองขวาว	**1,593.36**	**24,722.31**		**26,315.67**
		หนองบัว		26,705.65		26,705.65
		หนองเหล็ก	7,906.06	37,506.04		45,412.10

ที่มาข้อมูล:

-Area-Based (2561): สทนช.

-ภาพถ่ายดาวเทียมพื้นที่น้ำท่วมรายเดือน 7 ปี (พ.ศ.2554-2560): GISTDA

-พื้นที่เสี่ยงภัยน้ำท่วมหลากดินโคลนถล่ม 12 ปี (พ.ศ.2549-2561) :สวพ. กรมทรัพยากรน้ำ

จังหวัด	อำเภอ	ตำบล	พื้นที่เสี่ยงน้ำท่วมและน้ำท่วมหลาก (ไร่)			
			น้อย	ปานกลาง	มาก	ผลรวมทั้งหมด
	สนม	โพนโก	1,496.11			1,496.11
		สนม	123.64			123.64
		หัวงัว	117.43			117.43
	สังขะ	กระเทียม	12,478.13	16,531.02		29,009.15
		ขอนแตก	1,316.88			1,316.88
		ดม	73.16			73.16
		ตาคง	903.43	46.72		950.15
		ทับทัน	5,862.27	15,753.70		21,615.96
		บ้านจารย์	1,115.05			1,115.05
		บ้านชบ	550.80			550.80
		พระแก้ว	377.24			377.24
		สะกาด	2,605.41	5,802.11		8,407.53
		สังขะ	1,041.72			1,041.72
	สำโรงทาบ	กระออม	3,202.19	2.28		3,204.47
		เกาะแก้ว	4,794.14	10,347.73		15,141.87
		ประดู่	2,439.63	8,687.87		11,127.50
		ศรีสุข	322.25	13,194.25		13,516.50
		สะโน	4,927.52	4.96		4,932.48
		สำโรงทาบ	2,714.58	16,155.01		18,869.58
		เสม็จ	243.62	9,158.13		9,401.75
		หนองไผ่ล้อม	1,385.59	16,369.67		17,755.26
		หนองฮะ	683.48	15,593.49		16,276.98
		หมื่นศรี	6,641.64	15,580.31		22,221.95
ผลรวมทั้งหมด (ไร่)			**1,467,763.95**	**7,760,321.99**		**9,228,085.94**

ที่มาข้อมูล:

-Area-Based (2561): สทนช.

-ภาพถ่ายดาวเทียมพื้นที่น้ำท่วมรายเดือน 7 ปี (พ.ศ.2554-2560): GISTDA

-พื้นที่เสี่ยงภัยน้ำท่วมหลากดินโคลนถล่ม 12 ปี (พ.ศ.2549-2561) :สวพ. กรมทรัพยากรน้ำ

ภาคผนวก 3

พื้นที่เสี่ยงภัยแล้งสำหรับพื้นที่เกษตรน้ำฝน
ในขอบเขตสำนักงานทรัพยากรน้ำภาค 5

พื้นที่เสี่ยงภัยแล้งสำหรับพื้นที่เกษตรน้ำฝนในขอบเขตสำนักงานทรัพยากรน้ำภาค 5

จังหวัด	อำเภอ	ตำบล	พื้นที่เสี่ยงภัยแล้ง (ไร่)			
			น้อย	ปานกลาง	มาก	ผลรวมทั้งหมด
นครราชสีมา	แก้งสนามนาง	แก้งสนามนาง	10,288.43	554.13	377.90	11,220.45
		โนนสำราญ	12,566.24	3,035.37	15,001.36	30,602.96
		บึงพะไล	43,871.89			43,871.89
		บึงสำโรง	4,951.49	6,233.37	8,050.75	19,235.61
		สีสุก	11,089.72	2,226.82	1,795.59	15,112.12
	ขามทะเลสอ	ขามทะเลสอ	1,421.37			1,421.37
		บึงอ้อ	10,331.26			10,331.26
		โป่งแดง	5,409.78			5,409.78
		พันดุง	13,735.90			13,735.90
		หนองสรวง	16,066.84	1.93		16,068.77
	ขามสะแกแสง	ขามสะแกแสง		4,028.06	36,174.28	40,202.34
		ชีวึก	0.63	5,382.34	19,816.35	25,199.32
		โนนเมือง	10,481.11	7,167.94	8,458.07	26,107.12
		พะงาด		3,437.84	14,420.77	17,858.61
		เมืองเกษตร	9,348.24	1,643.19	4,975.32	15,966.75
		เมืองนาท		4,188.01	19,392.14	23,580.15
		หนองหัวฟาน	7,566.75	2,870.28	14,699.71	25,136.74
	คง	ขามสมบูรณ์		3,931.22	17,907.23	21,838.45
		คูขาด	0.61	8,725.29	36,617.19	45,343.09
		ดอนใหญ่		3,991.58	11,665.54	15,657.12
		ตาจั่น		3,273.58	32,176.51	35,450.09
		เทพาลัย		7,043.46	22,760.69	29,804.15
		โนนเต็ง	6,151.47	4,160.14	7,503.90	17,815.51
		บ้านปรางค์	55,300.69			55,300.69
		เมืองคง	0.17	8,270.45	17,230.07	25,500.69
		หนองบัว	35,415.90			35,415.90
		หนองมะนาว	17,503.69	5,820.70	16,072.58	39,396.97
	ครบุรี	ครบุรี	13,726.24			13,726.24
		ครบุรีใต้	33,135.42			33,135.42

ที่มาข้อมูล:

-พื้นที่ประกาศประสบภัยแล้ง 10 ปี (พ.ศ.2550-2559): กรมป้องกันและบรรเทาสาธารณภัย

-Area-Based (2561): สำนักงานทรัพยากรน้ำแห่งชาติ

-NDWI 5 ปี (พ.ศ.2556-2560): GISTDA

จังหวัด	อำเภอ	ตำบล	พื้นที่เสี่ยงภัยแล้ง (ไร่)			
			น้อย	ปานกลาง	มาก	ผลรวมทั้งหมด
		โคกกระชาย	36,829.44			36,829.44
		จระเข้หิน	34,768.65			34,768.65
		เฉลียง	3,633.40			3,633.40
		แชะ	55,094.87			55,094.87
		ตะแบกบาน	32,640.50			32,640.50
		บ้านใหม่	23,217.84			23,217.84
		มาบตะโกเอน	47,639.69			47,639.69
		ลำเพียก	43,164.66			43,164.66
		สระว่านพระยา	20,681.20			20,681.20
		อรพิมพ์	12,024.84			12,024.84
	จักราช	คลองเมือง	32,879.92			32,879.92
		จักราช	34,079.52			34,079.52
		ทองหลาง	10,941.97	3,480.40	4,004.08	18,426.46
		ศรีละกอ	50,200.73			50,200.73
		สีสุก	46,029.58			46,029.58
		หนองขาม	39,419.48			39,419.48
		หนองพลวง	10,283.11	1,802.65	6,744.88	18,830.64
		หินโคน	24,399.35			24,399.35
	เฉลิมพระเกียรติ	ช้างทอง	3,199.49	3,002.25	5,411.60	11,613.34
		ท่าช้าง	3,276.50	4,848.48	1,718.81	9,843.79
		พระพุทธ		5,248.39	600.99	5,849.38
		หนองงูเหลือม		2,514.39	3,147.26	5,661.65
		หนองยาง	16,470.91	5,682.76	1,963.68	24,117.35
	ชุมพวง	ชุมพวง	13,656.44	2,282.51	3,179.44	19,118.40
		ตลาดไทร	39,401.87	460.41	2,334.53	42,196.81
		ท่าลาด	48,199.27	4,645.17	7,367.07	60,211.51
		โนนตูม	19,240.39	1,666.70	3,508.97	24,416.06
		โนนยอ	18,940.04	866.24	5,850.18	25,656.46
		โนนรัง	40,518.15			40,518.15
		ประสุข	2,770.15	6,691.32	16,109.13	25,570.60

ที่มาข้อมูล:

-พื้นที่ประกาศประสบภัยแล้ง 10 ปี (พ.ศ.2550-2559): กรมป้องกันและบรรเทาสาธารณภัย

-Area-Based (2561): สำนักงานทรัพยากรน้ำแห่งชาติ

-NDWI 5 ปี (พ.ศ.2556-2560): GISTDA

จังหวัด	อำเภอ	ตำบล	พื้นที่เสี่ยงภัยแล้ง (ไร่)			
			น้อย	ปานกลาง	มาก	ผลรวมทั้งหมด
		สาหร่าย	10,920.53	3,807.17	2,793.41	17,521.11
		หนองหลัก		700.05	10,897.39	11,597.44
	โชคชัย	กระโทก		138.50		138.50
		โชคชัย	5,988.53	1,828.03	972.96	8,789.52
		ด่านเกวียน	3,258.48	1,691.36	104.65	5,054.48
		ท่าจะหลุง	31,405.34	3,254.34	2,587.39	37,247.07
		ท่าเยี่ยม	13,087.53			13,087.53
		ท่าลาดขาว	613.11			613.11
		ท่าอ่าง	18,038.71	1,071.73	819.94	19,930.37
		ทุ่งอรุณ	14,330.57			14,330.57
		พลับพลา	21,187.28	404.64		21,591.91
		ละลมใหม่พัฒนา	15,944.32	1.68	18.64	15,964.64
	ด่านขุนทด	กุดพิมาน		3,094.82	33,942.23	37,037.05
		ด่านขุนทด		32,453.04		32,453.04
		ด่านนอก		16,506.69		16,506.69
		ด่านใน		19,906.83		19,906.83
		ตะเคียน	1,700.81	63,463.99		65,164.81
		โนนเมืองพัฒนา		1,126.83	27,035.54	28,162.37
		บ้านเก่า		48,233.68		48,233.68
		บ้านแปรง	9,073.88	1,739.90	16,548.21	27,362.00
		พันชนะ		9,984.50	35,256.79	45,241.29
		สระจรเข้		48,133.08		48,133.08
		หนองกราด	16,548.94	58,415.38		74,964.32
		หนองไทร	2,317.26	4,125.63	18,492.39	24,935.29
		หนองบัวตะเกียด		38,504.77		38,504.77
		หนองบัวละคร		2,467.08	18,594.61	21,061.68
		ห้วยบง	36,220.14	26,551.18		62,771.33
		หินดาด	2,371.71	30,842.68	25,395.20	58,609.59
	เทพารักษ์	บึงปรือ	30,679.61			30,679.61
		วังยายทอง	23,585.75			23,585.75

ที่มาข้อมูล:

-พื้นที่ประกาศประสบภัยแล้ง 10 ปี (พ.ศ.2550-2559): กรมป้องกันและบรรเทาสาธารณภัย

-Area-Based (2561): สำนักงานทรัพยากรน้ำแห่งชาติ

-NDWI 5 ปี (พ.ศ.2556-2560): GISTDA

จังหวัด	อำเภอ	ตำบล	พื้นที่เสี่ยงภัยแล้ง (ไร่)			
			น้อย	ปานกลาง	มาก	ผลรวมทั้งหมด
		สำนักตะคร้อ	12,564.85	2,925.09	33,966.98	49,456.92
		หนองแวง	27,413.93	6,354.36	28,174.37	61,942.66
	โนนแดง	ดอนยาวใหญ่	0.02	2,160.13	7,738.79	9,898.94
		โนนแดง		3,774.11	9,728.50	13,502.61
		โนนตาเถร	0.80	6,356.93	7,538.47	13,896.20
		วังหิน		854.67	17,544.43	18,399.11
		สำพะเนียง		678.06	18,507.40	19,185.46
	โนนไทย	กำปัง		7,023.57	20,936.74	27,960.31
		ค้างพลู		2,301.88	36,122.88	38,424.77
		ด่านจาก		5,581.46	19,508.16	25,089.62
		ถนนโพธิ์		537.13	16,439.69	16,976.82
		โนนไทย		9,105.54	25,169.18	34,274.72
		บัลลังก์		1,107.38	23,847.44	24,954.82
		บ้านวัง		1,639.21	17,682.11	19,321.32
		มะค่า		6,719.56	20,680.10	27,399.66
		สายออ		1,378.20	9,925.81	11,304.00
		สำโรง		5,642.71	18,441.34	24,084.05
	โนนสูง	ขามเฒ่า		2,442.36	16,916.32	19,358.69
		จันอัด		227.65	18,442.08	18,669.73
		ดอนชมพู		3,502.65	15,039.73	18,542.38
		ดอนหวาย		1,463.81	2,779.55	4,243.36
		ด่านคล้า		2,333.53	10,739.21	13,072.73
		โตนด		3,505.69	7,969.66	11,475.35
		ธารปราสาท		941.74	10,070.67	11,012.41
		โนนสูง		97.52	269.67	367.20
		บิง		4,384.59	15,349.51	19,734.10
		พลสงคราม		4,481.29	27,444.65	31,925.94
		มะค่า		5,184.31	31,825.28	37,009.58
		เมืองปราสาท		1,044.38	28,800.84	29,845.22
		ลำคอหงษ์		1,040.43	26,309.28	27,349.71

ที่มาข้อมูล:

-พื้นที่ประกาศประสบภัยแล้ง 10 ปี (พ.ศ.2550-2559): กรมป้องกันและบรรเทาสาธารณภัย

-Area-Based (2561): สำนักงานทรัพยากรน้ำแห่งชาติ

-NDWI 5 ปี (พ.ศ.2556-2560): GISTDA

จังหวัด	อำเภอ	ตำบล	พื้นที่เสี่ยงภัยแล้ง (ไร่)			
			น้อย	ปานกลาง	มาก	ผลรวมทั้งหมด
		ลำมูล		2,018.50	12,429.00	14,447.50
		หลุมข้าว		2,832.11	43,906.57	46,738.68
		ใหม่		2,700.68	15,147.71	17,848.39
	บัวลาย	โนนจาน	20,381.28			20,381.28
		บัวลาย	19,529.36	34.24	7,796.28	27,359.89
		เมืองพะไล	5,987.66	206.85	10,759.58	16,954.09
		หนองหว้า	15,091.88	752.29	2,583.62	18,427.79
	บัวใหญ่	กุดจอก	19,502.92		0.35	19,503.27
		ขุนทอง	10,326.53	63.52	10,528.53	20,918.58
		ดอนตะหนิน	12,387.02		0.12	12,387.14
		ด่านช้าง	16,267.08			16,267.08
		โนนทองหลาง	39,670.20			39,670.20
		บัวใหญ่	19,750.74			19,750.74
		เสมาใหญ่	21,142.91			21,142.91
		หนองแจ้งใหญ่	19,911.56			19,911.56
		หนองบัวสะอาด	35,614.75			35,614.75
		ห้วยยาง	9,680.96			9,680.96
	บ้านเหลื่อม	โคกกระเบื้อง	59,561.03		1,078.46	60,639.49
		ช่อระกา	16,723.57	244.44	1,378.12	18,346.13
		บ้านเหลื่อม	4,300.00	2,697.76	5,870.85	12,868.61
		วังโพธิ์	6,653.35	355.48	6,019.25	13,028.08
	ประทาย	กระทุ่มราย		980.47	32,015.33	32,995.80
		โคกกลาง		1,256.90	21,409.85	22,666.75
		ดอนมัน	0.15	520.04	16,766.69	17,286.89
		ตลาดไทร	0.27	1,752.51	16,887.26	18,640.04
		ทุ่งสว่าง		2,202.69	10,092.09	12,294.77
		นางรำ		627.02	14,997.13	15,624.15
		โนนเพ็ด	6,242.44	238.02	13,345.36	19,825.81
		ประทาย		493.55	9,061.91	9,555.46
		เมืองโดน	0.45	184.09	20,452.47	20,637.01

ที่มาข้อมูล:

-พื้นที่ประกาศประสบภัยแล้ง 10 ปี (พ.ศ.2550-2559): กรมป้องกันและบรรเทาสาธารณภัย

-Area-Based (2561): สำนักงานทรัพยากรน้ำแห่งชาติ

-NDWI 5 ปี (พ.ศ.2556-2560): GISTDA

จังหวัด	อำเภอ	ตำบล	พื้นที่เสี่ยงภัยแล้ง (ไร่)			
			น้อย	ปานกลาง	มาก	ผลรวมทั้งหมด
		วังไม้แดง	25,099.90	376.94	2,613.07	28,089.92
		หนองค่าย	0.33	88.35	13,897.77	13,986.45
		หนองพลวง		433.01	17,940.44	18,373.44
		หันห้วยทราย	1,111.04	584.10	25,863.63	27,558.77
	ปักธงชัย	เกษมทรัพย์	4,284.64			4,284.64
		โคกไทย	17,694.46			17,694.46
		งิ้ว	10,600.38			10,600.38
		ดอน	7,904.43			7,904.43
		ตะขบ	34,095.75			34,095.75
		ตะคุ	40,612.70			40,612.70
		ตูม	10,812.15			10,812.15
		ธงชัยเหนือ	39,695.37			39,695.37
		นกออก	5,576.06			5,576.06
		บ่อปลาทอง	8,686.22			8,686.22
		ภูหลวง	24,439.84			24,439.84
		เมืองปัก	6,777.93			6,777.93
		ลำนางแก้ว	12,488.05			12,488.05
		สะแกราช	38,835.05			38,835.05
		สำโรง	13,175.44			13,175.44
		สุขเกษม	9,123.18			9,123.18
	ปากช่อง	กลางดง	26,275.75			26,275.75
		ขนงพระ	25,782.69			25,782.69
		คลองม่วง	54,157.72			54,157.72
		จันทึก	32,388.07			32,388.07
		ปากช่อง	47,800.25			47,800.25
		โป่งตาลอง	34,676.35			34,676.35
		พญาเย็น	28,365.70			28,365.70
		วังกะทะ	69,597.65			69,597.65
		วังไทร	45,415.21			45,415.21
		หนองน้ำแดง	25,638.78			25,638.78

ที่มาข้อมูล:

-พื้นที่ประกาศประสบภัยแล้ง 10 ปี (พ.ศ.2550-2559): กรมป้องกันและบรรเทาสาธารณภัย

-Area-Based (2561): สำนักงานทรัพยากรน้ำแห่งชาติ

-NDWI 5 ปี (พ.ศ.2556-2560): GISTDA

จังหวัด	อำเภอ	ตำบล	พื้นที่เสี่ยงภัยแล้ง (ไร่)			
			น้อย	ปานกลาง	มาก	ผลรวมทั้งหมด
		หนองสาหร่าย	41,831.63			41,831.63
		หมูสี	26,008.14			26,008.14
	พระทองคำ	ทัพรั้ง	65,484.88			65,484.88
		พังเทียม		11,182.23	24,620.11	35,802.35
		มาบกราด	23,042.82	0.09	0.15	23,043.05
		สระพระ		7,074.58	14,009.78	21,084.36
		หนองหอย	27,707.53	179.94	3.13	27,890.61
	พิมาย	กระชอน		58.02	1,763.68	1,821.70
		กระเบื้องใหญ่		1,213.10	659.89	1,872.98
		ชีวาน		19.78	730.86	750.64
		ดงใหญ่		138.31	1,215.11	1,353.42
		ธารละหลอด		2,711.64	17,932.47	20,644.11
		นิคมสร้างตนเอง	29,439.04			29,439.04
		ในเมือง	408.29	3,102.94	1,246.49	4,757.72
		โบสถ์	39,945.68	12,582.69	14,852.21	67,380.59
		รังกาใหญ่	36,825.84	3,012.85	1,773.80	41,612.49
		สัมฤทธิ์		6,706.80	13,061.78	19,768.58
		หนองระเวียง	23,745.67	1,184.34	4,973.04	29,903.06
	เมืองนครราชสีมา	โคกกรวด	21,827.69			21,827.69
		โคกสูง		1,974.69	19,561.21	21,535.90
		จอหอ		2,289.80	945.29	3,235.09
		ไชยมงคล	18,897.67			18,897.67
		ตลาด		557.33	103.91	661.24
		บ้านโพธิ์		2,406.26	1,649.31	4,055.57
		ปรุใหญ่	2,310.18			2,310.18
		พลกรัง	941.47	1,808.29	947.51	3,697.28
		พะเนา		977.15	46.03	1,023.18
		พุดซา	939.51	3,770.81	9,768.66	14,478.98
		โพธิ์กลาง	4,127.33	712.67		4,840.00
		มะเริง		814.62	108.32	922.94

ที่มาข้อมูล:

-พื้นที่ประกาศประสบภัยแล้ง 10 ปี (พ.ศ.2550-2559): กรมป้องกันและบรรเทาสาธารณภัย

-Area-Based (2561): สำนักงานทรัพยากรน้ำแห่งชาติ

-NDWI 5 ปี (พ.ศ.2556-2560): GISTDA

จังหวัด	อำเภอ	ตำบล	พื้นที่เสี่ยงภัยแล้ง (ไร่)			
			น้อย	ปานกลาง	มาก	ผลรวมทั้งหมด
		สีมุม	1,308.30	161.80		1,470.10
		สุรนารี	13,934.09	284.47	9.56	14,228.13
		หนองไข่น้ำ		2,342.86	13,087.90	15,430.75
		หนองจะบก	2,075.20			2,075.20
		หนองบัวศาลา	5,171.68	3,645.83	2,934.79	11,752.30
		หนองระเวียง		8,056.64	1,955.55	10,012.19
		หัวทะเล		1,221.53	122.72	1,344.25
	เมืองยาง	กระเบื้องนอก	0.46	3,845.50	24,445.61	28,291.57
		โนนอุดม		1,888.83	31,362.91	33,251.74
		เมืองยาง		2,212.10	39,723.91	41,936.01
		ละหานปลาค้าว	0.83	1,679.15	27,065.30	28,745.28
	ลำทะเมนชัย	ขุย	14,027.12	1,578.00	6,412.73	22,017.85
		ช่องแมว	38,110.48			38,110.48
		บ้านยาง	50,950.66			50,950.66
		ไพล	8,486.34	247.51	267.95	9,001.79
	วังน้ำเขียว	ไทยสามัคคี	21,399.18			21,399.18
		ระเริง	25,522.74			25,522.74
		วังน้ำเขียว	54,601.33			54,601.33
		วังหมี	57,412.73			57,412.73
		อุดมทรัพย์	46,927.87			46,927.87
	สีคิ้ว	กฤษณา	71,899.74			71,899.74
		กุดน้อย	21,944.84			21,944.84
		คลองไผ่	26,735.03			26,735.03
		ดอนเมือง	49,842.09			49,842.09
		บ้านหัน	15,479.97			15,479.97
		มิตรภาพ	20,806.37			20,806.37
		ลาดบัวขาว	36,196.32			36,196.32
		วังโรงใหญ่	47,324.79	3,060.31	2,457.84	52,842.93
		สีคิ้ว	15,277.80			15,277.80
		หนองน้ำใส	29,984.03			29,984.03

ที่มาข้อมูล:

-พื้นที่ประกาศประสบภัยแล้ง 10 ปี (พ.ศ.2550-2559): กรมป้องกันและบรรเทาสาธารณภัย

-Area-Based (2561): สำนักงานทรัพยากรน้ำแห่งชาติ

-NDWI 5 ปี (พ.ศ.2556-2560): GISTDA

จังหวัด	อำเภอ	ตำบล	พื้นที่เสี่ยงภัยแล้ง (ไร่)			
			น้อย	ปานกลาง	มาก	ผลรวมทั้งหมด
		หนองบัวน้อย	34,969.88		242.51	35,212.39
		หนองหญ้าขาว	53,193.38			53,193.38
	สีดา	โนนประดู่	1.00	1,475.89	20,802.90	22,279.79
		โพนทอง		1,297.73	12,522.96	13,820.68
		สามเมือง	0.27	217.32	16,207.16	16,424.75
		สีดา		800.93	12,129.57	12,930.50
		หนองตาดใหญ่	611.68	1,447.05	21,140.93	23,199.65
	สูงเนิน	นากลาง	24,484.39			24,484.39
		โนนค่า	46,962.89		0.24	46,963.13
		บุ่งขี้เหล็ก	12,015.58			12,015.58
		มะเกลือเก่า	67,386.36			67,386.36
		มะเกลือใหม่	35,750.41			35,750.41
		สูงเนิน	15,286.61			15,286.61
		เสมา	37,572.92	0.12	1.07	37,574.12
		หนองตะไก้	53,427.85			53,427.85
	เสิงสาง	กุดโบสถ์	56,018.43			56,018.43
		โนนสมบูรณ์	28,074.75			28,074.75
		บ้านราษฎร์	18,360.44			18,360.44
		สระตะเคียน	47,875.45	752.13		48,627.57
		สุขไพบูลย์	72,648.50			72,648.50
		เสิงสาง	50,682.65			50,682.65
	หนองบุญมาก	ไทยเจริญ	21,036.46			21,036.46
		บ้านใหม่	11,879.77			11,879.77
		ลุงเขว้า	30,756.89			30,756.89
		สารภี	26,044.54			26,044.54
		หนองตะไก้	30,145.86			30,145.86
		หนองบุนนาก	48,410.40			48,410.40
		หนองไม้ไผ่	44,819.32			44,819.32
		หนองหัวแรต	55,431.02			55,431.02
		แหลมทอง	23,083.21			23,083.21

ที่มาข้อมูล:

-พื้นที่ประกาศประสบภัยแล้ง 10 ปี (พ.ศ.2550-2559): กรมป้องกันและบรรเทาสาธารณภัย

-Area-Based (2561): สำนักงานทรัพยากรน้ำแห่งชาติ

-NDWI 5 ปี (พ.ศ.2556-2560): GISTDA

จังหวัด	อำเภอ	ตำบล	พื้นที่เสี่ยงภัยแล้ง (ไร่)			
			น้อย	ปานกลาง	มาก	ผลรวมทั้งหมด
	ห้วยแถลง	กงรถ	22,433.97			22,433.97
		งิ้ว	20,133.24	570.69	3,389.59	24,093.53
		ตะโก	19,389.22			19,389.22
		ทับสวาย	13,328.51			13,328.51
		เมืองพลับพลา	18,960.98			18,960.98
		หลุ่งตะเคียน	38,553.33	1,762.99	1,424.24	41,740.55
		หลุ่งประดู่	35,493.22			35,493.22
		ห้วยแคน	8,966.04			8,966.04
		ห้วยแถลง	30,605.73			30,605.73
		หินดาด	31,211.81			31,211.81
บุรีรัมย์	กระสัง	กระสัง		3,030.83	25,348.17	28,379.01
		กันทรารมย์		3,262.82	25,340.61	28,603.43
		ชุมแสง		925.61	9,247.21	10,172.82
		บ้านปรือ		3,754.43	18,989.73	22,744.15
		เมืองไผ่		613.00	20,719.91	21,332.91
		ลำดวน	1,917.65	4,847.23	15,374.20	22,139.08
		ศรีภูมิ		392.96	15,118.99	15,511.95
		สองชั้น		5,091.91	30,896.66	35,988.57
		สูงเนิน		2,270.47	32,981.32	35,251.78
		หนองเต็ง		8,525.29	17,067.23	25,592.53
		ห้วยสำราญ	259.00	1,283.98	31,343.73	32,886.71
	คูเมือง	คูเมือง	26,850.63			26,850.63
		ตูมใหญ่	26,193.37			26,193.37
		บ้านแพ	1,968.23	5,997.75		7,965.98
		ปะเคียบ	6,109.13	6,375.85	26,224.51	38,709.50
		พรสำราญ	28,297.03			28,297.03
		หนองขมาร	23,580.91	102.69	787.02	24,470.62
		หินเหล็กไฟ	28,467.18			28,467.18
	แคนดง	แคนดง	22,674.23	4,278.63	8,085.97	35,038.83
		ดงพลอง	6,643.08	2,938.16	3,412.70	12,993.94

ที่มาข้อมูล:

-พื้นที่ประกาศประสบภัยแล้ง 10 ปี (พ.ศ.2550-2559): กรมป้องกันและบรรเทาสาธารณภัย

-Area-Based (2561): สำนักงานทรัพยากรน้ำแห่งชาติ

-NDWI 5 ปี (พ.ศ.2556-2560): GISTDA

จังหวัด	อำเภอ	ตำบล	พื้นที่เสี่ยงภัยแล้ง (ไร่)			
			น้อย	ปานกลาง	มาก	ผลรวมทั้งหมด
		สระบัว	29,923.65	1,861.36	14,006.12	45,791.13
		หัวฝาย	15,359.19	827.70	365.80	16,552.68
	เฉลิมพระเกียรติ	เจริญสุข	22,177.63			22,177.63
		ตาเป๊ก	13,855.23			13,855.23
		ถาวร	19,652.95			19,652.95
		ยายแย้มวัฒนา	15,232.69			15,232.69
		อีสานเขต	26,516.88		3,955.73	30,472.61
	ชำนิ	โคกสนวน	8,039.86	69.27	4,186.19	12,295.32
		ช่อผกา	23,867.78			23,867.78
		ชำนิ	11,738.18			11,738.18
		เมืองยาง	22,249.31	433.42	5,626.65	28,309.38
		ละลวด	21,700.36			21,700.36
		หนองปล่อง	14,091.70			14,091.70
	นางรอง	ก้านเหลือง	25,214.71			25,214.71
		ชุมแสง	20,323.21			20,323.21
		ถนนหัก	26,327.94			26,327.94
		ทรัพย์พระยา	19,005.65			19,005.65
		ทุ่งแสงทอง	8,674.52			8,674.52
		นางรอง	17,896.09			17,896.09
		บ้านสิงห์	17,190.62			17,190.62
		ลำไทรโยง	27,055.00			27,055.00
		สะเดา	31,211.24			31,211.24
		หนองกง	14,959.41			14,959.41
		หนองไทร	16,922.80			16,922.80
		หนองโบสถ์	28,540.44			28,540.44
		หนองยายพิมพ์	20,495.50			20,495.50
		หนองโสน	4,859.82	423.47	21,145.82	26,429.12
		หัวถนน	24,454.16			24,454.16
	นาโพธิ์	ดอนกอก	0.35	1,881.56	18,656.34	20,538.25
		นาโพธิ์	482.74	2,730.34	21,236.04	24,449.13

ที่มาข้อมูล:

-พื้นที่ประกาศประสบภัยแล้ง 10 ปี (พ.ศ.2550-2559): กรมป้องกันและบรรเทาสาธารณภัย

-Area-Based (2561): สำนักงานทรัพยากรน้ำแห่งชาติ

-NDWI 5 ปี (พ.ศ.2556-2560): GISTDA

จังหวัด	อำเภอ	ตำบล	พื้นที่เสี่ยงภัยแล้ง (ไร่)			
			น้อย	ปานกลาง	มาก	ผลรวมทั้งหมด
		บ้านคู	0.00	3,589.85	21,849.88	25,439.73
		บ้านดู่	0.17	884.03	14,288.40	15,172.60
		ศรีสว่าง	0.36	188.07	16,048.42	16,236.84
	โนนดินแดง	โนนดินแดง	25,843.90			25,843.90
		ลำนางรอง	45,907.34			45,907.34
		ส้มป่อย	3,564.37			3,564.37
	โนนสุวรรณ	โกรกแก้ว	17,442.90			17,442.90
		ดงอีจาน	24,776.89			24,776.89
		ทุ่งจังหัน	27,741.68			27,741.68
		โนนสุวรรณ	36,673.18			36,673.18
	บ้านกรวด	เขาดินเหนือ	20,263.12			20,263.12
		จันทบเพชร	29,902.22			29,902.22
		โนนเจริญ	23,006.93			23,006.93
		บ้านกรวด	14,347.97			14,347.97
		บึงเจริญ	31,646.05			31,646.05
		ปราสาท	32,261.03			32,261.03
		สายตะกู	26,851.84			26,851.84
		หนองไม้งาม	40,082.90			40,082.90
		หินลาด	17,518.64			17,518.64
	บ้านด่าน	โนนขวาง	15,926.67			15,926.67
		บ้านด่าน	27,008.45			27,008.45
		ปราสาท	31,414.98	0.41	32.80	31,448.19
		วังเหนือ	11,988.13			11,988.13
	บ้านใหม่ไชยพจน์	กู่สวนแตง	0.33	3,305.81	9,425.91	12,732.05
		แดงใหญ่		1,839.37	15,718.12	17,557.49
		ทองหลาง	0.35	412.45	17,947.36	18,360.15
		หนองเยือง	0.94	431.82	16,998.58	17,431.34
		หนองแวง		2,393.25	18,308.09	20,701.33
	ประโคนชัย	เขาคอก	33,919.61			33,919.61
		โคกตูม		34.82	22,231.51	22,266.33

ที่มาข้อมูล:

-พื้นที่ประกาศประสบภัยแล้ง 10 ปี (พ.ศ.2550-2559): กรมป้องกันและบรรเทาสาธารณภัย

-Area-Based (2561): สำนักงานทรัพยากรน้ำแห่งชาติ

-NDWI 5 ปี (พ.ศ.2556-2560): GISTDA

จังหวัด	อำเภอ	ตำบล	พื้นที่เสี่ยงภัยแล้ง (ไร่)			
			น้อย	ปานกลาง	มาก	ผลรวมทั้งหมด
		โคกมะขาม	14,697.61			14,697.61
		โคกม้า	10,875.63	111.10	10,373.47	21,360.20
		โคกย่าง	18,307.61			18,307.61
		จรเข้มาก	36,602.50			36,602.50
		ตะโกตาพิ	14,616.43		18,633.68	33,250.10
		บ้านไทร	12.21	1,842.48	37,915.69	39,770.38
		ประโคนชัย	27,272.76	72.86	2,033.90	29,379.51
		ประทัดบุ	14,537.55			14,537.55
		ปังกู	40,262.82			40,262.82
		ไพศาล	13,988.79	2,674.36	11,212.73	27,875.88
		ละเวี้ย	20,876.24			20,876.24
		สี่เหลี่ยม		31.88	20,769.72	20,801.60
		แสลงโทน		4,147.25	30,606.66	34,753.90
		หนองบอน	25,202.60			25,202.60
	ปะคำ	โคกมะม่วง	52,860.99			52,860.99
		ไทยเจริญ	7,232.23			7,232.23
		ปะคำ	11,446.90			11,446.90
		หนองบัว	6,826.14			6,826.14
		หูทำนบ	40,434.69			40,434.69
	พลับพลาชัย	โคกขมิ้น		2,213.14	28,899.29	31,112.43
		จันดุม	9,117.29	2,112.58	21,058.69	32,288.57
		ป่าชัน		1,973.41	8,452.25	10,425.65
		สะเดา		3,130.98	24,162.54	27,293.53
		สำโรง		1,803.96	27,269.24	29,073.20
	พุทไธสง	บ้านจาน	0.54	2,823.93	23,979.38	26,803.85
		บ้านเป้า	0.22	1,104.70	14,264.08	15,369.00
		บ้านยาง	0.02	4,544.68	26,347.71	30,892.41
		บ้านแวง		1,268.26	15,217.19	16,485.46
		พุทไธสง	0.28	2,597.94	20,932.78	23,531.01
		มะเฟือง		2,597.77	21,536.90	24,134.68

ที่มาข้อมูล:

-พื้นที่ประกาศประสบภัยแล้ง 10 ปี (พ.ศ.2550-2559): กรมป้องกันและบรรเทาสาธารณภัย

-Area-Based (2561): สำนักงานทรัพยากรน้ำแห่งชาติ

-NDWI 5 ปี (พ.ศ.2556-2560): GISTDA

จังหวัด	อำเภอ	ตำบล	พื้นที่เสี่ยงภัยแล้ง (ไร่)			
			น้อย	ปานกลาง	มาก	ผลรวมทั้งหมด
		หายโศก	0.06	1,853.75	15,824.03	17,677.84
	เมืองบุรีรัมย์	กระสัง	6,845.61	105.28	5,902.03	12,852.92
		กลันทา	20,729.09			20,729.09
		ชุมเห็ด	21,347.61			21,347.61
		ถลุงเหล็ก	14,519.39			14,519.39
		บัวทอง	13,794.00			13,794.00
		บ้านบัว	**12,495.05**	**1.93**	**275.83**	**12,772.81**
		บ้านยาง	15,859.41			15,859.41
		พระครู	18,429.37			18,429.37
		เมืองฝาง		181.50	23,432.43	23,613.93
		ลุมปุ๊ก	11,861.81	10,300.43		22,162.24
		สวายจีก	6,069.63	888.83	16,400.30	23,358.76
		สองห้อง	1,890.22	1,536.78	18,533.99	21,960.98
		สะแกซำ	4,373.93	352.49	13,404.24	18,130.66
		สะแกโพรง	16,018.40	455.98	22,983.32	39,457.70
		เสม็ด	5,784.75	1,339.34	17,793.57	24,917.66
		หนองตาด	26,765.06	66.65	5,287.65	32,119.36
		หลักเขต		1,243.47	23,417.59	24,661.06
		อิสาณ	10,426.69			10,426.69
	ละหานทราย	โคกว่าน	12,916.27			12,916.27
		ตาจง	39,010.40			39,010.40
		ละหานทราย	189.53			189.53
		สำโรงใหม่	34,562.00			34,562.00
		หนองตะครอง	1,017.45			1,017.45
		หนองแวง	50,997.43			50,997.43
	ลำปลายมาศ	โคกกลาง	27,177.94		13,197.69	40,375.63
		โคกล่าม	32,350.25			32,350.25
		โคกสะอาด	25,248.89			25,248.89
		ตลาดโพธิ์	21,043.26			21,043.26
		ทะเมนชัย	27,284.10	1.74	162.40	27,448.24

ที่มาข้อมูล:

-พื้นที่ประกาศประสบภัยแล้ง 10 ปี (พ.ศ.2550-2559): กรมป้องกันและบรรเทาสาธารณภัย

-Area-Based (2561): สำนักงานทรัพยากรน้ำแห่งชาติ

-NDWI 5 ปี (พ.ศ.2556-2560): GISTDA

จังหวัด	อำเภอ	ตำบล	พื้นที่เสี่ยงภัยแล้ง (ไร่)			
			น้อย	ปานกลาง	มาก	ผลรวมทั้งหมด
		บ้านยาง	29,473.59		2.47	29,476.07
		บุโพธิ์	13,304.26			13,304.26
		ผไทรินทร์	24,359.93			24,359.93
		เมืองแฝก	21,382.10			21,382.10
		ลำปลายมาศ	2,312.67			2,312.67
		แสลงพัน	199.97	1,176.75	33,774.74	35,151.46
		หนองกะทิง	41,450.53			41,450.53
		หนองคู	18,960.07			18,960.07
		หนองโดน	13,170.12			13,170.12
		หนองบัวโคก	4,479.46	396.07	18,453.43	23,328.96
		หินโคน	22,651.15			22,651.15
	สตึก	กระสัง	16,418.11			16,418.11
		ชุมแสง	15,952.53		5,463.16	21,415.69
		ดอนมนต์	14,513.74			14,513.74
		ท่าม่วง	430.21	3,614.12	24,132.38	28,176.71
		ทุ่งวัง	24,451.06	0.05	5.30	24,456.41
		นิคม	13,061.48	349.03	1,373.78	14,784.30
		เมืองแก	26,996.31			26,996.31
		ร่อนทอง	34,113.17			34,113.17
		สตึก	22,531.34	214.55	389.51	23,135.41
		สนามชัย	20,020.95			20,020.95
		สะแก	12,670.24	4,307.69	11,008.37	27,986.30
		หนองใหญ่	19,083.46	1.90	6.66	19,092.02
	หนองกี่	โคกสว่าง	34,053.49			34,053.49
		โคกสูง	25,655.88			25,655.88
		ดอนอะราง	35,169.78			35,169.78
		ท่าโพธิ์ชัย	17,632.99			17,632.99
		ทุ่งกระตาดพัฒนา	14,757.22			14,757.22
		ทุ่งกระเต็น	10,369.74			10,369.74
		บุกระสัง	17,054.26			17,054.26

ที่มาข้อมูล:

-พื้นที่ประกาศประสบภัยแล้ง 10 ปี (พ.ศ.2550-2559): กรมป้องกันและบรรเทาสาธารณภัย

-Area-Based (2561): สำนักงานทรัพยากรน้ำแห่งชาติ

-NDWI 5 ปี (พ.ศ.2556-2560): GISTDA

จังหวัด	อำเภอ	ตำบล	พื้นที่เสี่ยงภัยแล้ง (ไร่)			
			น้อย	ปานกลาง	มาก	ผลรวมทั้งหมด
		เมืองไผ่	35,045.30			35,045.30
		เย้ยปราสาท	23,505.64			23,505.64
		หนองกี่	6,282.15			6,282.15
	หนองหงส์	ไทยสามัคคี	27,342.05			27,342.05
		เมืองฝ้าย	21,894.33			21,894.33
		สระแก้ว	12,364.59			12,364.59
		สระทอง	13,126.10			13,126.10
		เสาเดียว	27,583.89			27,583.89
		หนองชัยศรี	17,802.71			17,802.71
		ห้วยหิน	38,007.49			38,007.49
	ห้วยราช	โคกเหล็ก	1,562.20	336.84	14,821.14	16,720.18
		ตาเสา	0.48	1,583.54	11,290.62	12,874.64
		บ้านตะโก		1.40	15,658.47	15,659.87
		เมืองโพธิ์			12,391.94	12,391.94
		สนวน	2,927.98	99.37	7,794.23	10,821.58
		สามแวง	3,571.84	279.83	3,759.38	7,611.05
		ห้วยราช	2,634.56		1,809.28	4,443.84
		ห้วยราชา	3,641.31	588.17	1,678.00	5,907.47
ศรีสะเกษ	กันทรลักษ์	กระแชง	34,304.71			34,304.71
		กุดเสลา	33,720.45			33,720.45
		ขนุน	24,456.80			24,456.80
		จานใหญ่	30,379.97			30,379.97
		ชำ	21,130.41			21,130.41
		ตระกาจ	12,689.76			12,689.76
		ทุ่งใหญ่	28,217.04			28,217.04
		น้ำอ้อม	8,430.83			8,430.83
		โนนสำราญ	25,071.90			25,071.90
		บึงมะลู	52,930.76			52,930.76
		ภูเงิน	6,497.60			6,497.60
		ภูผาหมอก	17,698.06			17,698.06

ที่มาข้อมูล:

-พื้นที่ประกาศประสบภัยแล้ง 10 ปี (พ.ศ.2550-2559): กรมป้องกันและบรรเทาสาธารณภัย

-Area-Based (2561): สำนักงานทรัพยากรน้ำแห่งชาติ

-NDWI 5 ปี (พ.ศ.2556-2560): GISTDA

จังหวัด	อำเภอ	ตำบล	พื้นที่เสี่ยงภัยแล้ง (ไร่)			
			น้อย	ปานกลาง	มาก	ผลรวมทั้งหมด
		เมือง	18,152.27			18,152.27
		รุง	1,603.54			1,603.54
		ละลาย	28,365.32			28,365.32
		เวียงเหนือ	14,723.46			14,723.46
		สวนกล้วย	24,172.70			24,172.70
		สังเม็ก	55,698.05			55,698.05
		เสาธงชัย	34,182.77			34,182.77
		หนองหญ้าลาด	12,453.40			12,453.40
	กันทรารมย์	คำเนียม		3,312.85	8,300.79	11,613.64
		จาน		10,805.40	12,428.08	23,233.48
		ดู่		2,957.90	8,250.67	11,208.57
		ดูน		3,741.92	8,477.20	12,219.12
		ทาม		12,152.42	4,511.59	16,664.01
		โนนสัง		12,493.05	10,271.73	22,764.78
		บัวน้อย		5,022.36	17,991.46	23,013.83
		ผักแพว		5,726.35	21,052.15	26,778.49
		เมืองน้อย		12,049.23	7,293.45	19,342.68
		ยาง		12,774.67	17,033.61	29,808.28
		ละทาย		7,409.05	2,057.10	9,466.15
		หนองแก้ว		4,365.11	795.77	5,160.88
		หนองบัว		2,623.54	10,625.32	13,248.85
		หนองแวง		3,011.42	640.15	3,651.57
		หนองหัวช้าง		15,410.48	10,966.94	26,377.41
		อีปาด		13,826.50	7,564.70	21,391.19
	ขุขันธ์	กฤษณา	21,858.18			21,858.18
		กันทรารมย์		3,400.90	17,137.53	20,538.43
		โคกเพชร		3,252.75	12,089.61	15,342.35
		จะกง	25,314.92	12.61	200.88	25,528.41
		ใจดี		2,962.00	17,297.12	20,259.12
		ดองกำเม็ด	9,503.17	1,321.59	7,113.64	17,938.40

ที่มาข้อมูล:

-พื้นที่ประกาศประสบภัยแล้ง 10 ปี (พ.ศ.2550-2559): กรมป้องกันและบรรเทาสาธารณภัย

-Area-Based (2561): สำนักงานทรัพยากรน้ำแห่งชาติ

-NDWI 5 ปี (พ.ศ.2556-2560): GISTDA

จังหวัด	อำเภอ	ตำบล	พื้นที่เสี่ยงภัยแล้ง (ไร่)			
			น้อย	ปานกลาง	มาก	ผลรวมทั้งหมด
		ตะเคียน	13,124.03		1,181.62	14,305.65
		ตาอุด	3,145.56	769.85	3,036.59	6,952.00
		นิคมพัฒนา	7,541.71	432.93	239.63	8,214.27
		ปราสาท	0.22	1,411.26	13,150.22	14,561.69
		ปรือใหญ่	20,467.87		109.23	20,577.10
		ลมศักดิ์	1,404.40	931.96	11,091.28	13,427.65
		ศรีตระกูล	8,908.34	66.27	2,459.07	11,433.68
		ศรีสะอาด		387.42	9,951.19	10,338.61
		สะเดาใหญ่	10,506.91	3,093.39	11,771.51	25,371.81
		สำโรงตาเจ็น	8,508.59	1,262.43	7,172.62	16,943.64
		โสน	13,337.16	6,564.14	20,389.92	40,291.21
		หนองฉลอง	10,375.27	704.54	1,267.66	12,347.47
		ห้วยใต้		16,589.76		16,589.76
		ห้วยสำราญ		4,660.85	19,887.00	24,547.85
		ห้วยเหนือ	6,690.22	2,330.51		9,020.73
		หัวเสือ	13,770.58	1,425.40	7,063.06	22,259.05
	ขุนหาญ	กระหวัน		5,035.62	11,696.21	16,731.83
		กันทรอม	32,404.92			32,404.92
		ขุนหาญ	2,321.21	1,961.27	6,755.33	11,037.81
		โนนสูง	11,275.69	1,644.16	952.32	13,872.17
		บักดอง	62,104.18			62,104.18
		พราน	38,660.09			38,660.09
		โพธิ์กระสังข์	10,311.63	4,287.83	11,286.46	25,885.92
		โพธิ์วงศ์	9,997.23	1,553.36	33.98	11,584.58
		ไพร	14,533.29	2,636.04	811.98	17,981.30
		ภูฝ้าย	22,782.62			22,782.62
		สิ	3,176.71	1,908.56	1,290.52	6,375.80
		ห้วยจันทร์	17,272.09			17,272.09
	น้ำเกลี้ยง	เขิน	16,592.45	894.83	292.26	17,779.54
		คูบ	7,576.20	8,574.76	11,107.26	27,258.22

ที่มาข้อมูล:

-พื้นที่ประกาศประสบภัยแล้ง 10 ปี (พ.ศ.2550-2559): กรมป้องกันและบรรเทาสาธารณภัย

-Area-Based (2561): สำนักงานทรัพยากรน้ำแห่งชาติ

-NDWI 5 ปี (พ.ศ.2556-2560): GISTDA

จังหวัด	อำเภอ	ตำบล	พื้นที่เสี่ยงภัยแล้ง (ไร่)			
			น้อย	ปานกลาง	มาก	ผลรวมทั้งหมด
		ตองปิด		7,246.94	13,398.74	20,645.68
		น้ำเกลี้ยง	22,847.31	6,792.43	2,034.70	31,674.43
		รุ่งระวี	21,953.85	2,223.58	808.16	24,985.60
		ละเอาะ	2,186.59	4,289.87	10,351.26	16,827.71
	โนนคูณ	โนนค้อ	35,640.04			35,640.04
		บก	16,773.00	6,846.47	8,303.86	31,923.33
		โพธิ์	15,377.17	1,033.09	3,635.67	20,045.93
		หนองกุง	43,966.20			43,966.20
		เหล่ากวาง	18,742.09	1,666.11	474.97	20,883.17
	บึงบูรพ์	บึงบูรพ์		1,527.19	765.70	2,292.89
		เป๊าะ		5,241.44	6,893.23	12,134.67
	เบญจลักษ์	ท่าคล้อ	38,635.01			38,635.01
		เสียว	26,805.44			26,805.44
		หนองงูเหลือม	26,513.38			26,513.38
		หนองหว้า	27,335.48			27,335.48
		หนองฮาง	6,689.01			6,689.01
	ปรางค์กู่	กู่	0.00	1,325.02	36,829.12	38,154.14
		ดู่	0.28	1,123.18	23,685.74	24,809.20
		ตูม		1,543.50	14,015.01	15,558.51
		พิมาย		348.50	14,624.19	14,972.69
		พิมายเหนือ		477.84	13,975.67	14,453.50
		โพธิ์ศรี		201.62	16,146.75	16,348.38
		สมอ		3,513.50	18,886.08	22,399.58
		สวาย		2,607.96	10,607.15	13,215.11
		สำโรงปราสาท		5,174.34	18,645.66	23,819.99
		หนองเชียงทูน		4,377.99	21,852.77	26,230.76
	พยุห์	ตำแย	198.23	2,929.01	14,102.36	17,229.61
		โนนเพ็ก	4,424.53	2,630.80	10,933.02	17,988.35
		พยุห์		2,606.47	15,021.04	17,627.51
		พรหมสวัสดิ์	7,040.59	3,181.39	12,832.00	23,053.98

ที่มาข้อมูล:

-พื้นที่ประกาศประสบภัยแล้ง 10 ปี (พ.ศ.2550-2559): กรมป้องกันและบรรเทาสาธารณภัย

-Area-Based (2561): สำนักงานทรัพยากรน้ำแห่งชาติ

-NDWI 5 ปี (พ.ศ.2556-2560): GISTDA

จังหวัด	อำเภอ	ตำบล	พื้นที่เสี่ยงภัยแล้ง (ไร่)			
			น้อย	ปานกลาง	มาก	ผลรวมทั้งหมด
		หนองค้า	1,496.01	1,663.06	11,454.40	14,613.47
	โพธิ์ศรีสุวรรณ	โดด		3,692.79	19,786.73	23,479.51
		ผือใหญ่		1,205.11	7,570.34	8,775.45
		เสียว		3,273.23	7,549.87	10,823.11
		หนองม้า		219.58	9,882.35	10,101.94
		อีเซ		2,932.74	4,690.02	7,622.75
	ไพรบึง	ดินแดง	2,889.78	670.70	15,619.13	19,179.61
		โนนปูน	6,707.41	735.40	4,380.97	11,823.79
		ปราสาทเยอ		2,724.64	14,107.88	16,832.52
		ไพรบึง		12,343.19	25,237.95	37,581.15
		สำโรงพลัน		8,240.98	26,119.23	34,360.22
		สุขสวัสดิ์		1,611.33	18,911.15	20,522.49
	ภูสิงห์	โคกตาล	14,708.15			14,708.15
		ดงรัก	19,108.04			19,108.04
		ตะเคียนราม	6,966.02	1,944.87	8,229.68	17,140.57
		ไพรพัฒนา	16,398.16			16,398.16
		ละลม	17,162.56			17,162.56
		ห้วยตามอญ	23,898.34			23,898.34
		ห้วยตึ๊กชู	19,426.57	461.29	968.43	20,856.29
	เมืองจันทร์	ตาโกน		4,885.07	13,698.30	18,583.36
		เมืองจันทร์	0.00	2,368.32	18,566.36	20,934.68
		หนองใหญ่		2,883.06	10,060.69	12,943.75
	เมืองศรีสะเกษ	คูซอด		3,645.87	6,373.29	10,019.16
		จาน		830.17	12,688.66	13,518.83
		ซำ	5,744.24	3,162.61	6,808.00	15,714.85
		ตะดอบ		1,487.14	12,967.04	14,454.18
		ทุ่ม	4,449.04	2,388.33	16,260.54	23,097.90
		น้ำคำ		7,416.39	8,874.73	16,291.13
		โพธิ์		3,221.94	5,314.66	8,536.60
		โพนข่า		4,346.28	6,313.71	10,659.99

ที่มาข้อมูล:

-พื้นที่ประกาศประสบภัยแล้ง 10 ปี (พ.ศ.2550-2559): กรมป้องกันและบรรเทาสาธารณภัย

-Area-Based (2561): สำนักงานทรัพยากรน้ำแห่งชาติ

-NDWI 5 ปี (พ.ศ.2556-2560): GISTDA

จังหวัด	อำเภอ	ตำบล	พื้นที่เสี่ยงภัยแล้ง (ไร่)			
			น้อย	ปานกลาง	มาก	ผลรวมทั้งหมด
		โพนเขวา		4,279.91	5,400.44	9,680.35
		โพนค้อ		2,253.08	7,072.87	9,325.95
		หญ้าปล้อง		2,701.58	3,530.50	6,232.09
		หนองแก้ว		6,706.67	17,161.12	23,867.79
		หนองครก	10,151.68	3,584.69	675.46	14,411.83
		หนองไผ่		5,240.87	9,003.57	14,244.45
		หนองไฮ		2,039.33	8,322.13	10,361.47
		หมากเขียบ	14,198.20	1,207.89	1,383.03	16,789.11
	ยางชุมน้อย	กุดเมืองฮาม		312.29	652.14	964.42
		คอนกาม		2,717.15	9,954.02	12,671.17
		โนนคูณ		1,177.36	12,670.26	13,847.62
		บึงบอน		9,556.78	8,589.51	18,146.29
		ยางชุมน้อย		1,675.27	11,961.12	13,636.39
		ยางชุมใหญ่		5,300.23	8,305.71	13,605.93
		ลิ้นฟ้า		5,169.75	11,454.65	16,624.40
	ราษีไศล	จิกสังข์ทอง		17,012.90		17,012.90
		ด่าน		2,573.47	5,952.67	8,526.15
		ดู่		1,488.66	17,285.69	18,774.35
		บัวหุ่ง		2,335.01	5,803.46	8,138.47
		ไผ่		1,954.50	6,449.86	8,404.36
		เมืองคง		4,101.38	4,347.50	8,448.88
		เมืองแคน		8,667.94	12,665.93	21,333.87
		ส้มป่อย		2,656.43	12,575.06	15,231.49
		หนองแค		3,008.87	15,377.23	18,386.10
		หนองหมี		666.43	1,751.25	2,417.68
		หนองอึ่ง		6,565.63	14,059.46	20,625.09
		หว้านคำ		1,602.90	9,339.80	10,942.70
	วังหิน	ดวนใหญ่	15,696.55			15,696.55
		ทุ่งสว่าง	5,478.84	4,980.00		10,458.84
		ธาตุ	12,651.94	1,739.72		14,391.67

ที่มาข้อมูล:

-พื้นที่ประกาศประสบภัยแล้ง 10 ปี (พ.ศ.2550-2559): กรมป้องกันและบรรเทาสาธารณภัย

-Area-Based (2561): สำนักงานทรัพยากรน้ำแห่งชาติ

-NDWI 5 ปี (พ.ศ.2556-2560): GISTDA

จังหวัด	อำเภอ	ตำบล	พื้นที่เสี่ยงภัยแล้ง (ไร่)			
			น้อย	ปานกลาง	มาก	ผลรวมทั้งหมด
		บ่อแก้ว	17,443.93			17,443.93
		บุสูง	9,907.93	8,026.45		17,934.39
		โพนยาง	7,418.90	424.48		7,843.37
		วังหิน	11,756.82			11,756.82
		ศรีสำราญ	8,199.22	2,751.68		10,950.90
	ศรีรัตนะ	ตูม	15,985.64			15,985.64
		พิงพวย	12,474.93	2,423.25	2,449.75	17,347.92
		ศรีแก้ว	17,724.77			17,724.77
		ศรีโนนงาม	11,009.52	1,658.04	3,192.66	15,860.21
		สระเยาว์	18,487.96			18,487.96
		สะพุง	16,428.41			16,428.41
		เสื่องข้าว	18,592.44			18,592.44
	ศิลาลาด	กุง		584.91	17,675.78	18,260.69
		คลีกลิ้ง	0.57	587.00	17,085.19	17,672.76
		โจดม่วง		498.91	10,506.58	11,005.49
		หนองบัวดง		1,722.70	8,271.52	9,994.22
	ห้วยทับทัน	กล้วยกว้าง		13,906.24		13,906.24
		จานแสนไชย		20,684.53		20,684.53
		ปราสาท	1.56	3,785.11	17,741.03	21,527.69
		ผักไหม		3,866.23	9,264.08	13,130.31
		เมืองหลวง		23,438.94		23,438.94
		ห้วยทับทัน		13,508.71		13,508.71
	อุทุมพรพิสัย	ก้านเหลือง		16,286.80		16,286.80
		กำแพง		6,788.23		6,788.23
		ขะยูง		14,505.14		14,505.14
		แข้		12,688.71		12,688.71
		แขม		2,084.89	11,311.91	13,396.80
		โคกจาน		2,193.68	8,489.23	10,682.90
		โคกหล่าม		1,733.86	6,006.84	7,740.70
		ตาเกษ		10,214.07		10,214.07

ที่มาข้อมูล:

-พื้นที่ประกาศประสบภัยแล้ง 10 ปี (พ.ศ.2550-2559): กรมป้องกันและบรรเทาสาธารณภัย

-Area-Based (2561): สำนักงานทรัพยากรน้ำแห่งชาติ

-NDWI 5 ปี (พ.ศ.2556-2560): GISTDA

จังหวัด	อำเภอ	ตำบล	พื้นที่เสี่ยงภัยแล้ง (ไร่)			
			น้อย	ปานกลาง	มาก	ผลรวมทั้งหมด
		แต้		6,489.58		6,489.58
		ทุ่งไชย		1,512.90	11,523.16	13,036.06
		ปะอาว		4,883.45	10,463.60	15,347.04
		โพธิ์ชัย		5,765.14	8,100.59	13,865.73
		รังแร้ง		3,872.04	9,250.05	13,122.09
		สระกำแพงใหญ่		10,103.05		10,103.05
		สำโรง		13,565.57		13,565.57
		หนองห้าง		18,133.22		18,133.22
		หนองไฮ		1,494.44	12,430.54	13,924.99
		หัวช้าง		1,404.08	9,543.96	10,948.03
		อี่หล่ำ		2,923.56	6,848.81	9,772.36
สุรินทร์	กาบเชิง	กาบเชิง	37,027.66			37,027.66
		คูตัน	21,293.39			21,293.39
		โคกตะเคียน	44,511.91			44,511.91
		ด่าน	27,301.48			27,301.48
		ตะเคียน	15,465.19			15,465.19
		แนงมุด	32,359.70			32,359.70
	เขวาสินรินทร์	เขวาสินรินทร์		1,199.22	17,189.52	18,388.74
		ตากูก		960.00	20,488.25	21,448.26
		บ้านแร่		216.21	18,505.17	18,721.39
		บึง		623.40	16,753.68	17,377.08
		ปราสาททอง		323.68	25,906.92	26,230.60
	จอมพระ	กระหาด	8,485.36			8,485.36
		จอมพระ	2,708.33	971.95	19,888.23	23,568.50
		ชุมแสง	15,122.50			15,122.50
		บ้านผือ	0.02	644.27	16,718.65	17,362.95
		บุแกรง		21,033.82		21,033.82
		เป็นสุข	9,528.93	0.00	0.00	9,528.93
		เมืองลีง	25,629.31			25,629.31
		ลุ่มระวี	2,699.90	807.97	10,221.64	13,729.51

ที่มาข้อมูล:

-พื้นที่ประกาศประสบภัยแล้ง 10 ปี (พ.ศ.2550-2559): กรมป้องกันและบรรเทาสาธารณภัย

-Area-Based (2561): สำนักงานทรัพยากรน้ำแห่งชาติ

-NDWI 5 ปี (พ.ศ.2556-2560): GISTDA

จังหวัด	อำเภอ	ตำบล	พื้นที่เสี่ยงภัยแล้ง (ไร่)			
			น้อย	ปานกลาง	มาก	ผลรวมทั้งหมด
		หนองสนิท	0.59	1,929.31	13,074.88	15,004.77
	ชุมพลบุรี	กระเบื้อง		35,349.28		35,349.28
		ชุมพลบุรี		67,766.20		67,766.20
		นาหนองไผ่		55,426.01		55,426.01
		ไพรขลา		49,321.67		49,321.67
		เมืองบัว		44,851.38		44,851.38
		ยะวึก		34,487.87		34,487.87
		ศรีณรงค์		22,222.96		22,222.96
		สระขุด		26,267.21		26,267.21
		หนองเรือ	152.26	17,001.76		17,154.02
	ท่าตูม	กระโพ	31,770.85	358.12	2,447.03	34,576.00
		ท่าตูม	24,886.20	1,822.45	2,469.32	29,177.98
		ทุ่งกุลา	136.40	2,320.20	57,514.65	59,971.25
		บะ	20,578.00	29.71	29.72	20,637.43
		บัวโคก	34,241.56			34,241.56
		พรมเทพ		2,248.64	34,971.22	37,219.86
		โพนครก	30.44	5,602.65	34,658.39	40,291.48
		เมืองแก	27,252.17			27,252.17
		หนองบัว	13,596.48	204.37	280.38	14,081.22
		หนองเมธี	16,694.79			16,694.79
	โนนนารายณ์	คำผง	17,792.34			17,792.34
		โนน	20,009.86			20,009.86
		ระเวียง	18,652.78			18,652.78
		หนองเทพ	21,962.13			21,962.13
		หนองหลวง	11,341.22			11,341.22
	บัวเชด	จรัส	4,555.54			4,555.54
		ตาวัง	10,351.70			10,351.70
		บัวเชด	3,638.90			3,638.90
		สะเดา	6,452.00			6,452.00
		สำเภาลูน	7,075.16			7,075.16

ที่มาข้อมูล:

-พื้นที่ประกาศประสบภัยแล้ง 10 ปี (พ.ศ.2550-2559): กรมป้องกันและบรรเทาสาธารณภัย

-Area-Based (2561): สำนักงานทรัพยากรน้ำแห่งชาติ

-NDWI 5 ปี (พ.ศ.2556-2560): GISTDA

จังหวัด	อำเภอ	ตำบล	พื้นที่เสี่ยงภัยแล้ง (ไร่)			
			น้อย	ปานกลาง	มาก	ผลรวมทั้งหมด
		อาโพน	2,275.73			2,275.73
	ปราสาท	กังแอน	21,023.93			21,023.93
		กันตวจระมวล	21,198.96			21,198.96
		โคกยาง	50,343.24		0.05	50,343.29
		โคกสะอาด	34,243.03			34,243.03
		เชื้อเพลิง	16,509.35			16,509.35
		โชคนาสาม	42,447.38			42,447.38
		ตานี	27,761.47	53.42	85.75	27,900.64
		ตาเบา	36,025.76			36,025.76
		ทมอ	19,227.17			19,227.17
		ทุ่งมน	9,641.98	5,053.16	2,781.59	17,476.72
		บ้านไทร	34,483.55		2.00	34,485.55
		บ้านพลวง	19,044.75			19,044.75
		ประทัดบุ	14,433.11			14,433.11
		ปราสาททนง	14,547.55			14,547.55
		ปรือ	33,170.16			33,170.16
		ไพล	9,705.74			9,705.74
		สมุด	11,011.05			11,011.05
		หนองใหญ่	35,807.90			35,807.90
	พนมดงรัก	โคกกลาง	23,929.67			23,929.67
		จีกแดก	25,845.82			25,845.82
		ตาเมียง	26,628.31			26,628.31
		บักได	46,674.00			46,674.00
	เมืองสุรินทร์	กาเกาะ	14,899.02			14,899.02
		แกใหญ่	2,336.23	14,121.86		16,458.09
		คอโค	86.58	832.69		919.27
		เฉนียง	18,247.93			18,247.93
		ตระแสง	10,580.14	3,158.73		13,738.87
		ตั้งใจ	7,761.09	11,514.58		19,275.67
		ตาอ็อง	1,772.60	35,991.15		37,763.74

ที่มาข้อมูล:

-พื้นที่ประกาศประสบภัยแล้ง 10 ปี (พ.ศ.2550-2559): กรมป้องกันและบรรเทาสาธารณภัย

-Area-Based (2561): สำนักงานทรัพยากรน้ำแห่งชาติ

-NDWI 5 ปี (พ.ศ.2556-2560): GISTDA

จังหวัด	อำเภอ	ตำบล	พื้นที่เสี่ยงภัยแล้ง (ไร่)			
			น้อย	ปานกลาง	มาก	ผลรวมทั้งหมด
		ท่าสว่าง	365.53	8,358.16		8,723.69
		เทนมีย์	11,773.39	6,361.03		18,134.42
		นอกเมือง	4,501.92			4,501.92
		นาดี		37,908.65		37,908.65
		นาบัว	20,620.43			20,620.43
		บุฤาษี	0.34	22,288.77		22,289.11
		เพี้ยราม		132.91		132.91
		เมืองที		30,208.55		30,208.55
		ราม		24,189.27		24,189.27
		สลักได	10,727.10	14,817.07		25,544.17
		สวาย	6,876.53	6,612.87		13,489.40
		สำโรง		25,948.28		25,948.28
		แสลงพันธ์	2,693.33	15,485.76		18,179.08
	รัตนบุรี	กุดขาคีม		5,042.90	13,743.36	18,786.26
		แก	9,872.10	1,764.49	6,492.78	18,129.38
		ดอนแรด		2,451.68	9,959.48	12,411.16
		ทับใหญ่		1,232.60	17,060.86	18,293.45
		ธาตุ	4,804.97	475.59	9,999.46	15,280.02
		น้ำเขียว	14,737.70		13.78	14,751.48
		เบิด	17,314.38			17,314.38
		ไผ่	8,345.06	290.27	12,533.30	21,168.62
		ยางสว่าง	7,558.98	1,763.50	5,879.07	15,201.55
		รัตนบุรี	6,195.39	103.48	3,118.19	9,417.05
		หนองบัวทอง		615.91	11,664.43	12,280.34
		หนองบัวบาน	21,824.50			21,824.50
	ลำดวน	โชคเหนือ		1,052.46	21,013.52	22,065.98
		ตระเปียงเตีย		3,903.08	12,449.75	16,352.83
		ตรำดม		1,249.72	18,140.17	19,389.89
		ลำดวน	0.00	198.16	28,592.18	28,790.34
		อู่โลก		1,278.66	26,115.10	27,393.76

ที่มาข้อมูล:

-พื้นที่ประกาศประสบภัยแล้ง 10 ปี (พ.ศ.2550-2559): กรมป้องกันและบรรเทาสาธารณภัย

-Area-Based (2561): สำนักงานทรัพยากรน้ำแห่งชาติ

-NDWI 5 ปี (พ.ศ.2556-2560): GISTDA

จังหวัด	อำเภอ	ตำบล	พื้นที่เสี่ยงภัยแล้ง (ไร่)			
			น้อย	ปานกลาง	มาก	ผลรวมทั้งหมด
	ศรีณรงค์	แจนแวน	5,804.02	1,846.86	23,642.36	31,293.24
		ณรงค์	26,393.33		183.94	26,577.27
		ตรวจ	9,896.49	12,338.67	11,509.48	33,744.64
		ศรีสุข	13,401.70	8,476.16	12,230.34	34,108.20
		หนองแวง	13,685.43	144.07	12,879.11	26,708.60
	ศีขรภูมิ	กุดหวาย		4,954.84	11,345.55	16,300.39
		ขวาวใหญ่		21,639.06		21,639.06
		คาละแมะ	0.42	22,058.18		22,058.60
		จารพัต		31,617.32		31,617.32
		ช่างปี่		32,132.58		32,132.58
		ตรมไพร		29,379.35		29,379.35
		ตรึม		31,836.73		31,836.73
		แตล		38,888.12		38,888.12
		นารุ่ง		19,200.31		19,200.31
		ผักไหม		9,671.90	9,228.62	18,900.52
		ยาง		11,793.39		11,793.39
		ระแงง		21,240.19		21,240.19
		หนองขวาว		24,722.31		24,722.31
		หนองบัว	0.12	26,705.65		26,705.77
		หนองเหล็ก		37,506.04		37,506.04
	สนม	แคน	17,845.83			17,845.83
		นานวน	16,941.18			16,941.18
		โพนโก	20,504.36			20,504.36
		สนม	17,052.47			17,052.47
		หนองระฆัง	11,533.81			11,533.81
		หนองอียอ	11,607.25			11,607.25
		หัวงัว	10,858.03			10,858.03
	สังขะ	กระเทียม	30,771.49	526.79	16,004.23	47,302.51
		ขอนแตก	28,393.31			28,393.31
		ดม	24,299.62			24,299.62

ที่มาข้อมูล:

-พื้นที่ประกาศประสบภัยแล้ง 10 ปี (พ.ศ.2550-2559): กรมป้องกันและบรรเทาสาธารณภัย

-Area-Based (2561): สำนักงานทรัพยากรน้ำแห่งชาติ

-NDWI 5 ปี (พ.ศ.2556-2560): GISTDA

จังหวัด	อำเภอ	ตำบล	พื้นที่เสี่ยงภัยแล้ง (ไร่)			
			น้อย	ปานกลาง	มาก	ผลรวมทั้งหมด
		ตาคง	19,346.29	46.72		19,393.01
		ตาตุม	32,794.12			32,794.12
		ทับทัน	6,528.82	15,753.70		22,282.52
		เทพรักษา	34,416.95			34,416.95
		บ้านจารย์	35,637.99			35,637.99
		บ้านชบ	18,407.63			18,407.63
		พระแก้ว	39,918.18			39,918.18
		สะกาด	15,164.08	5,802.11		20,966.19
		สังขะ	26,837.68			26,837.68
	สำโรงทาบ	กระออม	13,312.86		2.28	13,315.14
		เกาะแก้ว		1,958.80	8,388.94	10,347.73
		ประดู่	0.72	18.31	8,669.57	8,688.60
		ศรีสุข	0.17	704.33	12,489.92	13,194.42
		สะโน	14,894.76	0.61	4.35	14,899.72
		สำโรงทาบ		1,291.89	14,863.12	16,155.01
		เสม็จ	0.45	85.52	9,072.61	9,158.58
		หนองไผ่ล้อม		70.79	16,298.88	16,369.67
		หนองฮะ	0.28	639.65	14,953.84	15,593.77
		หมื่นศรี	380.05	1,777.11	13,803.18	15,960.35
ผลรวมทั้งหมด (ไร่)			**10,987,035.79**	**2,704,499.73**	**5,056,572.26**	**18,748,107.79**

ที่มาข้อมูล:

-พื้นที่ประกาศประสบภัยแล้ง 10 ปี (พ.ศ.2550-2559): กรมป้องกันและบรรเทาสาธารณภัย

-Area-Based (2561): สำนักงานทรัพยากรน้ำแห่งชาติ

-NDWI 5 ปี (พ.ศ.2556-2560): GISTDA

ภาคผนวก 4

การตรวจสอบความพร้อมด้านสถานีตรวจวัดสถานการณ์น้ำ
(สถานี Early Warning โทรมาตร กล้อง CCTV และสถานีอุตุ-อุทกวิทยา)

การตรวจสอบความพร้อมสถานีเตือนภัยน้ำหลาก - ดินถล่ม (Early Warning System) 2562

สำนักงานทรัพยากรน้ำภาค 5 จ.นครราชสีมา

วันที่สำรวจ 24 เมษายน 2562

ลำดับ	สถานี	บ้าน	หมู่	ตำบล	อำเภอ	จังหวัด	ลุ่มน้ำหลัก	ลุ่มน้ำสาขา	ระวาง	UTM_E	UTM_N	long	lat	ปีงบประมาณ	ประเภทสถานี	สภาพการใช้งาน	เบอร์โทรศัพท์	ประเภทบ้าน	ชื่อผู้รู้	เบอร์ผู้รู้	หมายเหตุ
1	STN0058	บ้านเทพนิมิตร	12	โป่งตาลอง	ปากช่อง	นครราชสีมา	05 แม่น้ำมูล	ลำพระเพลิง	5337 IV	785,300	1,599,700	101.6463547	14.45503276	2548	Rain Gauge	ใช้การได้	061 -4173946	สถานีหลัก	นายบุญทรง อยู่มาก	087-2498736	
2	STN0216	บ้านคลองสอง	3	วังน้ำเขียว	วังน้ำเขียว	นครราชสีมา	05 แม่น้ำมูล	ลำพระเพลิง	5337 I	805,071	1,591,662	101.8286739	14.38030564	2551	Rain Gauge	ชำรุด	061 -4173946	สถานีหลัก	นายรุ้ง เกตสุริยง	085-0268521	
3	STN0276	บ้านระเริง	1	ระเริง	วังน้ำเขียว	นครราชสีมา	05 แม่น้ำมูล	ลำพระเพลิง	5338 III	791,147	1,615,271	101.7022555	14.59504412	2552-1	Rain Gauge	ใช้การได้	061 -4173946	สถานีหลัก	นายถวิล ชัยคง	081-2824825	
4	STN0474	บ้านคลองสะท้อน	5	วังหมี	วังน้ำเขียว	นครราชสีมา	05 แม่น้ำมูล	ลำพระเพลิง	5337 IV	789,690	1,594,389	101.6864677	14.40660303	2553(SP2)	Rain Gauge	ใช้การได้	061 -4173946	สถานีหลัก	นายแสวง กองบุญ	085-6398723	
5	STN0549	บ้านเขายายเที่ยง	6	คลองไผ่	สีคิ้ว	นครราชสีมา	05 แม่น้ำมูล	ลำตะคอง	5338 IV	776,344	1,638,385	101.5674031	14.80537244	2553	Rain Gauge	ใช้การได้	061 -4173946	สถานีหลัก	นายประจวบ บุญลี้	093-4299837	
6	STN0550	บ้านคลองอีเฒ่า	8	วังกะทะ	ปากช่อง	นครราชสีมา	05 แม่น้ำมูล	ลำพระเพลิง	5337 IV	791,104	1,604,710	101.7006962	14.49966754	2553	Rain Gauge	ใช้การได้	061 -4173946	สถานีหลัก	นายยอดยิ่ง ยิ่งสวัสดิ์	081-7301113	
7	STN0551	บ้านคลองเพล	17	หมูสี	ปากช่อง	นครราชสีมา	05 แม่น้ำมูล	ลำตะคอง	5238 II	756,218	1,606,172	101.3773969	14.51638509	2553	Rain Gauge	ใช้การได้	061 -4173946	สถานีหลัก	นายวินัย ขันทีท้าว	089-6274822	
8	STN0552	บ้านยุปอีปูน	4	วังหมี	วังน้ำเขียว	นครราชสีมา	05 แม่น้ำมูล	ลำพระเพลิง	5337 I	795,894	1,599,353	101.744504	14.45077047	2553	Rain Gauge	ใช้การได้	061 -4173946	สถานีหลัก	นายมุลนา วัฒนชัย	083-3692038	
9	STN0775	บ้านวังกะทะ	4	วังกะทะ	ปากช่อง	นครราชสีมา	05 แม่น้ำมูล	ลำพระเพลิง	5338 III	782,682	1,609,637	101.6231457	14.54505699	2554	Rain Gauge	ใช้การได้	061 -4173946	สถานีหลัก	นายจรัญ ซับผักแว่น	081-8783473	
10	STN0776	บ้านวังขอน	14	ระเริง	วังน้ำเขียว	นครราชสีมา	05 แม่น้ำมูล	ลำพระเพลิง	5338 III	797,920	1,607,870	101.7642338	14.52746726	2554	Rain Gauge	ใช้การได้	061 -4173946	สถานีหลัก	นายสุชาติ ฉัตรผักแว่น	098-1619405	
11	STN0777	บ้านคลองทราย	8	วังน้ำเขียว	วังน้ำเขียว	นครราชสีมา	05 แม่น้ำมูล	ลำพระเพลิง	5337 I	797,370	1,590,230	101.7571698	14.36821897	2554	Rain Gauge	ใช้การได้	061 -4173946	สถานีหลัก	น.ส.สาคร ร้อยจันทึก	083-3691595	
12	STN0778	ซับเต่า	10	อุดมทรัพย์	วังน้ำเขียว	นครราชสีมา	05 แม่น้ำมูล	ลำพระเพลิง	5338 I	821,860	1,601,190	101.9853445	14.46441737	2554	Rain Gauge	ชำรุด	061 -4173946	สถานีหลัก	นายคำแสน รักษากิ่ง	089-5797690	
13	STN0779	บ้านด่านละกอ	13	โนนสมบูรณ์	เสิงสาง	นครราชสีมา	05 แม่น้ำมูล	ลำปลายมาศ	5437 I	217,660	1,582,470	102.3828935	14.29971584	2554	Rain Gauge	ใช้การได้	061 -4173946	สถานีหลัก	นายสมจิตร บุญเอก	093-3828477	
14	STN0780	บ้านหลักเขต	18	หนองสาหร่าย	ปากช่อง	นครราชสีมา	05 แม่น้ำมูล	ลำตะคอง	5238 II	769,062	1,624,600	101.4983743	14.68160188	2554	Rain Gauge	ใช้การได้	061 -4173946	สถานีหลัก	นายชม แคล้วสูงเนิน	087-2439531	
15	STN0981	บ้านอุดมทรัพย์พัฒนา	17	อุดมทรัพย์	วังน้ำเขียว	นครราชสีมา	05 แม่น้ำมูล	ลำพระเพลิง	5338 II	820,223	1,608,825	101.9710948	14.5335495	2555	Rain Gauge_vill	ใช้การได้	061 -4173946	สถานีหลัก	นางไพรวัลย์ พรหมโชคศิริกุล	089-8454487	
16	STN0982	บ้านห้วยน้ำเค็ม	11	อุดมทรัพย์	วังน้ำเขียว	นครราชสีมา	05 แม่น้ำมูล	ลำพระเพลิง	5338 I	813,282	1,601,034	101.9058366	14.46400855	2555	Rain Gauge	ใช้การได้	061 -4173946	สถานีหลัก	นางปทุมทิพย์ นวนยานัส	085-0166431,0821269414	
17	STN0983	บ้านซับไทรทอง	13	วังน้ำเขียว	วังน้ำเขียว	นครราชสีมา	05 แม่น้ำมูล	ลำพระเพลิง	5337 I	803,797	1,605,273	101.8184195	14.50336319	2555	Rain Gauge	ใช้การได้	061 -4173946	สถานีหลัก	นางกฤตยา สุขจันทึก	080-7261714	
18	STN0984	บ้านปอหู	4	โป่งตาลอง	ปากช่อง	นครราชสีมา	05 แม่น้ำมูล	ลำพระเพลิง	5337 IV	775,311	1,604,247	101.5542366	14.49713014	2555	Rain Gauge	ใช้การได้	061 -4173946	สถานีหลัก	นายบุญมี คำเยาว์	086-0492141	
19	STN0985	บ้านขนงพระใต้	2	ขนงพระ	ปากช่อง	นครราชสีมา	05 แม่น้ำมูล	ลำตะคอง	5238 II	763,276	1,617,541	101.4439765	14.61840992	2555	Rain Gauge_vill	ใช้การได้	061 -4173946	สถานีหลัก	น.ส.เขมจิรา พงศ์บุญประสงค์	086-0479089	
20	STN0986	บ้านคลองดินดำ	8	หมูสี	ปากช่อง	นครราชสีมา	05 แม่น้ำมูล	ลำตะคอง	5238 II	766,935	1,607,125	101.4768688	14.52396209	2555	Rain Gauge	ชำรุด	061 -4173946	สถานีหลัก	นายหวอย จงกลาง	089-8114003	
21	STN0987	บ้านโคกสง่า	2	หนองสาหร่าย	ปากช่อง	นครราชสีมา	05 แม่น้ำมูล	ลำตะคอง	5238 II	764,308	1,627,920	101.4545952	14.71206393	2555	Rain Gauge	ใช้การได้	061 -4173946	สถานีหลัก	นายพรพินิจ พัฒนกุล	081-2655582	
22	STN0988	บ้านหนองไผ่	1	หนองหญ้าขาว	สีคิ้ว	นครราชสีมา	05 แม่น้ำมูล	ลำตะคอง	5338 IV	776,116	1,656,377	101.5672104	14.96790311	2555	Rain Gauge	ใช้การได้	061 -4173946	สถานีหลัก	นายประทีป วราสุขเจริญ	084-4406070	
23	STN1473	บ้านซับพลู	6	ห้วยบง	ด่านขุนทด	นครราชสีมา	05 แม่น้ำมูล	ลำเชิงไกร	5239 II	765,248	1,681,980	101.4689021	15.20028565	2558	Rain Gauge	ใช้การได้	061 -4173946	สถานีหลัก	นายวิโนช หน่ายขุนทด	081-3322436	
24	STN1474	บ้านหนองไขน้ำ	6	จันทึก	ปากช่อง	นครราชสีมา	12 แม่น้ำป่าสัก	ลำสนธิ	5238 I	763,694	1,640,928	101.4502139	14.8296268	2558	Rain Gauge	ใช้การได้	061 -4173946	สถานีหลัก	นายสมหมาย ธาตุจันทร์	092-9202536	
25	STN1475	บ้านหนองกะโตวา	10	ปากช่อง	ปากช่อง	นครราชสีมา	05 แม่น้ำมูล	ลำตะคอง	5238 II	754,546	1,628,479	101.3640473	14.71805881	2558	Rain Gauge	ใช้การได้	061 -4173946	สถานีหลัก	นายบุญมาก บัวแดง	084-4705484	
26	STN1476	บ้านโนนสมบูรณ์	21	ปากช่อง	ปากช่อง	นครราชสีมา	12 แม่น้ำป่าสัก	ห้วยหมวกเหล็ก	5238 I	751,908	1,634,605	101.3401535	14.77364943	2558	Rain Gauge	ใช้การได้	061 -4173946	สถานีหลัก	นายธนกฤต บริบูรณ์	089-5791235	
27	STN1477	บ้านสระน้ำใส	7	โป่งตาลอง	ปากช่อง	นครราชสีมา	05 แม่น้ำมูล	ลำตะคอง	5238 II	770,001	1,610,084	101.5056001	14.55038729	2558	Rain Gauge	ใช้การได้	061 -4173946	สถานีหลัก	นายบุญจันทร์ คัมภีระ	089-2524621	
28	STN1478	บ้านหนองยาง	3	พญาเย็น	ปากช่อง	นครราชสีมา	12 แม่น้ำป่าสัก	ห้วยหมวกเหล็ก	5238 III	737,563	1,616,014	101.2052794	14.60700039	2558	Rain Gauge	ใช้การได้	061 -4173946	สถานีหลัก	นายสวงศ์ บุญกรณ์	096-1101332,093-4967898	
29	STN1479	บ้านซับใต้	6	พญาเย็น	ปากช่อง	นครราชสีมา	12 แม่น้ำป่าสัก	ห้วยหมวกเหล็ก	5238 III	741,595	1,609,061	101.2420523	14.54382527	2558	Rain Gauge	ใช้การได้	061 -4173946	สถานีหลัก	นายมานพ รุ่งโรจน์	081-9941160	
30	STN1480	บ้านไทรงาม	7	หนองสาหร่าย	ปากช่อง	นครราชสีมา	05 แม่น้ำมูล	ลำตะคอง	5338 III	771,319	1,619,638	101.5188047	14.63655455	2558	Rain Gauge	ชำรุด	061 -4173946	สถานีหลัก	นายณรงค์ศักดิ์ พูลกอง	085-7698647	
31	STN1481	บ้านคลองเดื่อ	6	หมูสี	ปากช่อง	นครราชสีมา	05 แม่น้ำมูล	ลำตะคอง	5238 II	763,188	1,606,015	101.4420133	14.51430079	2558	Rain Gauge	ใช้การได้	061 -4173946	สถานีหลัก	นางสุนันท์ หลีพันธ์	086-2611415	
32	STN1482	บ้านเหวปลากั้ง	10	หมูสี	ปากช่อง	นครราชสีมา	05 แม่น้ำมูล	ลำตะคอง	5238 II	750,077	1,609,016	101.3207176	14.54265014	2558	Rain Gauge	ใช้การได้	061 -4173946	สถานีหลัก	นายสมชาย ยิ้มจันทึก	083-7969937	
33	STN1483	บ้านไทรงาม	7	ระเริง	วังน้ำเขียว	นครราชสีมา	05 แม่น้ำมูล	ลำพระเพลิง	5338 III	793,502	1,618,412	101.7244453	14.62315632	2558	Rain Gauge	ใช้การได้	061 -4173946	สถานีหลัก	นายธนัชา เฉลยจรรยา	084-3104288	
34	STN1484	บ้านซับกระสังข์	6	ดอนเมือง	สีคิ้ว	นครราชสีมา	12 แม่น้ำป่าสัก	ลำสนธิ	5239 II	762,944	1,664,940	101.4457044	15.04660123	2558	Rain Gauge	ใช้การได้	061 -4173946	สถานีหลัก	นายพิทักษ์ เพี้ยซ้าย	087-8680775	

การตรวจสอบความพร้อมสถานีตรวจวัดสภาพน้ำทางไกลอัตโนมัติ (โทรมาตร) 2562

สำนักงานทรัพยากรน้ำภาค 5 จ.นครราชสีมา

วันที่สำรวจ 10 พฤษภาคม 2562

ลำดับ	ชื่อสถานี	รหัสสถานี	ปีที่ก่อสร้าง	ข้อมูลที่ตรวจวัด			หมู่บ้าน	ตำบล	อำเภอ	จังหวัด	ลุ่มน้ำหลัก	รหัสลุ่มน้ำหลัก	zone	พิกัด N (m)	พิกัด E (m)	lat_y	long_x	สภาพการใช้งาน (ได้/ไม่ได้)			ผู้สำรวจ		ผู้ดูแล			หมายเหตุ
				ฝน	ระดับน้ำ	รูปภาพ/วีดีโอ												ฝน	ระดับน้ำ	รูปภาพ/วีดีโอ	ชื่อ	ตำแหน่ง	ชื่อ	ตำแหน่ง	เบอร์ติดต่อ	
1	สถานีบ้านหนองจอก		2548		/		บ้านหนองจอก	ประสุข	ชุมพวง	นครราชสีมา	มูล	05	48N	1,700,082	251,256	15.36544884	102.6828264		/		นายจีระพัฒน์ ทองคลี่วรดำรง	เจ้าพนักงานอุทกวิทยาชำนาญงาน	นายแพล แผ่พิมาย		087-0368225	
2	สถานีบ้านเหมต้ำ		2548		/		บ้านเหมต้ำ	ทองหลาง	จักราช	นครราชสีมา	มูล	05	48N	1,666,079	210,168	15.05404805	102.3042634		/		นายจีระพัฒน์ ทองคลี่วรดำรง	เจ้าพนักงานอุทกวิทยาชำนาญงาน	นายภิชัย แจ้งจิตร		088-7105086	
3	สถานีสำนักงานทรัพยากรน้ำภาค 5		2548	/				หนองบัวศาลา	เมือง	นครราชสีมา	มูล	05	48N	1,658,651	187,314	14.98434362	102.0927946	/			นายจีระพัฒน์ ทองคลี่วรดำรง	เจ้าพนักงานอุทกวิทยาชำนาญงาน	ส่วนอุทกวิทยานครราชสีมา		044-938966	
4	สถานีบ้านโนน		2548	/	/		บ้านโนน	โป่งแดง	ขามทะเลสอ	นครราชสีมา	มูล	05	48N	1,653,176	182,502	14.93433157	102.0487738	/	/		นายจีระพัฒน์ ทองคลี่วรดำรง	เจ้าพนักงานอุทกวิทยาชำนาญงาน	นางลำลี ศรโต		089-5324244	
5	สถานีบ้านลำโรง		2548	/	/		บ้านลำโรง	ลำโรง	โนนไทย	นครราชสีมา	มูล	05	48N	1,675,466	177,695	15.13499841	102.0013222	/	/		นายจีระพัฒน์ ทองคลี่วรดำรง	เจ้าพนักงานอุทกวิทยาชำนาญงาน	นายประกอบ แตงกระโทก		083-3777402	
6	สถานีบ้านไร่		2488		/		บ้านไร่	ท่าอ่าง	โชคชัย	นครราชสีมา	มูล	05	48N	1,640,361	199,028	14.82054521	102.2037455		/		นายจีระพัฒน์ ทองคลี่วรดำรง	เจ้าพนักงานอุทกวิทยาชำนาญงาน	นายเรวิน เปรียมกระโทก		093-4611461	
7	สถานีวัดสมุทรการ		2548	/			วัดสมุทรการ	แชะ	ครบุรี	นครราชสีมา	มูล	05	48N	1,607,146	202,959	14.52102514	102.2439963	/			นายจีระพัฒน์ ทองคลี่วรดำรง	เจ้าพนักงานอุทกวิทยาชำนาญงาน	นายหาญ เกกสันเทียะ		086-2638618	
8	สถานีปักธงชัย		2548	/				งิ้ว	ปักธงชัย	นครราชสีมา	มูล	05	48N	1,625,903	178,109	14.68755166	102.0113593	/			นายจีระพัฒน์ ทองคลี่วรดำรง	เจ้าพนักงานอุทกวิทยาชำนาญงาน	นางเครือวัลย์ หยวกฉิมพลี		090-3649481	
9	สถานีลำปลายมาศ		2551	/	/			หนองคู	ลำปลายมาศ	บุรีรัมย์	มูล	05	48N	1,659,356	265,301	14.99883659	102.8173772	/	/		นายจีระพัฒน์ ทองคลี่วรดำรง	เจ้าพนักงานอุทกวิทยาชำนาญงาน				
10	สถานีบ้านตะโกสิงห์		2551	/			บ้านตะโกสิงห์	อีสานเขต	เฉลิมพระเกียรติ	บุรีรัมย์	มูล	05	48N	1,616,523	275,830	14.61274414	102.9189433	/			นายจีระพัฒน์ ทองคลี่วรดำรง	เจ้าพนักงานอุทกวิทยาชำนาญงาน				
11	สถานีชุมชนสันติสุข		2551	/			อ.นาเชือก	นาเชือก	นาเชือก	มหาสารคาม	มูล	05	48N	1,746,654	288,963	15.78962886	103.0299176	/			นายจีระพัฒน์ ทองคลี่วรดำรง	เจ้าพนักงานอุทกวิทยาชำนาญงาน				
12	สถานีสตึก		2551	/	/		อ.สตึก	สตึก	สตึก	บุรีรัมย์	มูล	05	48N	1,692,162	316,657	15.29939127	103.2924219	/	/		นายจีระพัฒน์ ทองคลี่วรดำรง	เจ้าพนักงานอุทกวิทยาชำนาญงาน	น.ส.บังอร สายรัตน์		085-4160687, 088-7166683	
13	สถานีลำชีบ้านละลุน		2551	/	/		บ้านละลุน	หนองเต็ง	กระสัง	บุรีรัมย์	มูล	05	48N	1,645,183	325,584	14.87543817	103.3787622	/	/		นายจีระพัฒน์ ทองคลี่วรดำรง	เจ้าพนักงานอุทกวิทยาชำนาญงาน	นางพิน ขันติวงค์		082-7574179	
14	สถานีกันตรวจระมวล		2551	/			บ้านกันตรวจระมวล	กันตรวจระมวล	ปราสาท	สุรินทร์	มูล	05	48N	1,615,227	344,030	14.60582888	103.5519712	/			นายจีระพัฒน์ ทองคลี่วรดำรง	เจ้าพนักงานอุทกวิทยาชำนาญงาน				
15	สถานีลำเสียวใหญ่บ้านกู่พระโกนา		2551	/	/		บ้านกู่พระโกนา	สระคู	สุวรรณภูมิ	ร้อยเอ็ด	มูล	05	48N	1,721,923	373,465	15.57181641	103.8198892	/	/		นายจีระพัฒน์ ทองคลี่วรดำรง	เจ้าพนักงานอุทกวิทยาชำนาญงาน				
16	สถานีราษีไศล		2551	/	/		อ.ราษีไศล	เมืองคง	ราษีไศล	ศรีสะเกษ	มูล	05	48N	1,696,183	409,064	15.34066027	104.152813	/	/		นายจีระพัฒน์ ทองคลี่วรดำรง	เจ้าพนักงานอุทกวิทยาชำนาญงาน	นายเพียร ครองยุทธ		080-72001971	
17	สถานีห้วยทับทัน		2551	/	/		อ.ห้วยทับทัน	ห้วยทับทัน	ห้วยทับทัน	ศรีสะเกษ	มูล	05	48N	1,663,906	394,778	15.04833933	104.0210799	/	/		นายจีระพัฒน์ ทองคลี่วรดำรง	เจ้าพนักงานอุทกวิทยาชำนาญงาน	นายสุภาพ บัวพร		087-2486987	
18	สถานีห้วยสำราญ/ห้วยขะยุง		2551	/			อ.ขุขันธ์	ห้วยเหนือ	ขุขันธ์	ศรีสะเกษ	มูล	05	48N	1,626,846	413,706	14.71399209	104.1983994	/			นายจีระพัฒน์ ทองคลี่วรดำรง	เจ้าพนักงานอุทกวิทยาชำนาญงาน	นายทนงศักดิ์ ทองเกิด		088-1332619	

การตรวจสอบความพร้อมสถานีส่งสัญญาณด้วยภาพจากกล้อง CCTV 2562

สำนักงานทรัพยากรน้ำภาค 5 จ.นครราชสีมา

วันที่สำรวจ 10 พฤษภาคม 2562

ลำดับ	ชื่อสถานี	รหัสสถานี	ปีที่ก่อสร้าง	ข้อมูลที่ตรวจวัด			หมู่บ้าน	ตำบล	อำเภอ	จังหวัด	ลุ่มน้ำหลัก	รหัสลุ่มน้ำหลัก	zone	พิกัด N (m)	พิกัด E (m)	lat_y	long_x	สภาพการใช้งาน (ได้/ไม่ได้)			ผู้สำรวจ		ผู้ดูแล			หมายเหตุ
				ฝน	ระดับน้ำ	รูปภาพ/วีดีโอ												ฝน	ระดับน้ำ	รูปภาพ/วีดีโอ	ชื่อ	ตำแหน่ง	ชื่อ	ตำแหน่ง	เบอร์ติดต่อ	
1	โรงเรียนเทศบาล 4	0501				/		ในเมือง	เมือง	นครราชสีมา	มูล	05	48N	1,658,672	187,324	14.984534	102.092885			/	นายจีระพัฒน์ ทองคลี่วรดำรง	เจ้าพนักงานอุทกวิทยาชำนาญงาน	ส่วนอุทกวิทยานครราชสีมา		044-938966	
2	สตึก	0502			/	/		สตึก	สตึก	บุรีรัมย์	มูล	05	48N	1,692,162	316,657	15.299391	103.292422		/	x	นายจีระพัฒน์ ทองคลี่วรดำรง	เจ้าพนักงานอุทกวิทยาชำนาญงาน	ส่วนอุทกวิทยานครราชสีมา		044-938967	

การตรวจสอบความพร้อมสถานีอุตุ - อุทกวิทยา 2562
สำนักงานทรัพยากรน้ำภาค 5 จ.นครราชสีมา
วันที่สำรวจ 10 พฤษภาคม 2562

ลำดับ	รหัสสถานี	ชื่อสถานี	อำเภอ	จังหวัด	HYD	MET	UTM_N	UTM_E	lat_y	long_x	สภาพการใช้งาน	หมายเหตุ
1	050101	บ้านส้ม	เฉลิมพระเกียรติ	นครราชสีมา	/		1,662,364	207,900	15.020246	102.283611	ปกติ	
2	050102	บ้านขามกลาง	พิมาย	นครราชสีมา	/		1,695,051	242,388	15.319127	102.600787	ปกติ	
3	050103	บ้านท่าหว้า	ชุมพวง	นครราชสีมา	/		1,699,996	258,266	15.365343	102.748100	ปกติ	
4	050504	ศูนย์สำรวจอุทกวิทยานครราชสีมา	เมือง	นครราชสีมา		/	1,653,158	191,656	14.935256	102.133788	ปกติ	
5	050104	สถานีบ้านบุ่งเบา	พุทไธสง	บุรีรัมย์	/		1,707,459	286,735	15.435302	103.012543	ปกติ	
6	050107	บ้านนาแซง	แคนดง	บุรีรัมย์	/		1,698,465	302,069	15.355267	103.156105	ปกติ	
7	050105	สถานีอ.สตึก	สตึก	บุรีรัมย์	/		1,692,205	316,650	15.299779	103.292354	ปกติ	
8	051603	บ้านละลูน	กระสัง	บุรีรัมย์	/		1,645,192	325,534	14.875516	103.378297	ปกติ	
9	050106	สถานีอ.ชุมพลบุรี	ชุมพลบุรี	สุรินทร์	/		1,693,081	328,484	15.308511	103.402479	ปกติ	
10	050108	บ้านท่าตูม	ท่าตูม	สุรินทร์	/		1,695,263	358,527	15.330060	103.682121	ปกติ	
11	050109	บ้านดงเค็ง	รัตนบุรี	สุรินทร์	/		1,703,966	374,146	15.409538	103.827155	ปกติ	
12	050110	บ้านเตย	สุวรรณภูมิ	ร้อยเอ็ด	/		1,709,882	376,731	15.463139	103.850947	ปกติ	
13	050111	บ้านหมากยาง	โพนทราย	ร้อยเอ็ด	/		1,709,900	381,339	15.463521	103.893894	ปกติ	

ภาคผนวก 5

การตรวจสอบความพร้อมด้านความมั่นคง
ของอ่างเก็บน้ำและฝาย

การสำรวจความมั่นคงของเขื่อน และอาคารประกอบ 2562

สำนักงานทรัพยากรน้ำภาค 5 จ.นครราชสีมา

วันที่สำรวจ.....

ลำดับ	รหัสโครงการ	ประเภทงาน	ชื่อโครงการ	หมู่บ้าน	หมู่ที่	ตำบล	อำเภอ	จังหวัด	ชื่อลุ่มน้ำหลัก	LAT	Long	ความจุเก็บกัก	ปีที่ถ่ายโอน	ผลการตรวจสภาพ								สาเหตุ	แนวทางแก้ไข	แผนการซ่อมบำรุง	หมายเหตุ
														สภาพการใช้งาน				ความเสี่ยงต่อความปลอดภัย							
														ดี	ใช้ได้	บกพร่อง	sum_status	ไม่มี	เลว	อันตราย	sum_safty				
1	นม.21019	ฝายน้ำล้น	ฝายน้ำล้นโนนกระโดน	โนนกระโดน		พญาเย็น	ปากช่อง	นครราชสีมา	ปาสัก	14.58964653	101.2162672		2556	/			ใช้ได้	/			ไม่มีความเสี่ยง	ปรับปรุงซ่อมแซมแล้ว ปี 2558			
2	นม.21016	อ่างเก็บน้ำ	อ่างเก็บน้ำบ้านหนองสองห้อง	หนองสองห้อง	14	โคกกระเบื้อง	บ้านเหลื่อม	นครราชสีมา	ชี	15.59659261	102.2070858	876,000	2556		/		ใช้ได้	/			ไม่มีความเสี่ยง	น้ำอยู่ระดับเก็บกัก			
3	นม.21011	ฝายน้ำล้น	ฝายน้ำล้นบ้านหนองพลวง	หนองพลวง	9	วังไม้แดง	ประทาย	นครราชสีมา	น้ำมูล	15.66936564	102.6340081		2553												
4	นม.21001	อ่างเก็บน้ำ	อ่างเก็บน้ำบ้านดอนยาวน้อย	ดอนยาวน้อย	6	วังหิน	โนนแดง	นครราชสีมา	น้ำมูล	15.50177233	102.5613756	822,360	2555	/			ใช้ได้	/			ไม่มีความเสี่ยง	ระดับต่ำกว่า 0.95 เมตร			
5	นม.21003	อ่างเก็บน้ำ	อ่างเก็บน้ำบ้านโนนสำราญ	โนนสำราญ	5	โนนจาน	บัวลาย	นครราชสีมา	น้ำมูล	15.59691683	102.5386742	518,511	2555	/			ใช้ได้	/			ไม่มีความเสี่ยง	ระดับต่ำกว่า 1.553 เมตร			
6	นม.21013	อ่างเก็บน้ำ	อ่างเก็บน้ำหนองม่วงช่างพิมพ์	หนองม่วงช่างพิมพ์	8	โคกกระเบื้อง	บ้านเหลื่อม	นครราชสีมา	น้ำมูล	15.60607047	102.1131389	1,151,854	2553		/		ใช้ได้	/			ไม่มีความเสี่ยง	น้ำอยู่ระดับเก็บกัก			
7	นม.21008	อ่างเก็บน้ำ	อ่างเก็บน้ำบ้านหนองหว้า	หนองหว้า		ช่องแมว	ลำทะเมนชัย	นครราชสีมา	น้ำมูล	15.35417164	102.9130631	846,840	2556			/	บกพร่อง		/		เลว	ราวกันตกพังบางส่วน/ ประตูระบายน้ำชำรุด	เปลี่ยนประตูระบายน้ำ งานลูกรัง งานหินเรียง	2564	
8	นม.21011	อ่างเก็บน้ำ	อ่างเก็บน้ำช่อระกา	ช่อระกา	1,7		บ้านเหลื่อม	นครราชสีมา	น้ำมูล	15.54618814	102.0693922	1,142,782	2556		/		ใช้ได้	/			ไม่มีความเสี่ยง	น้ำอยู่ระดับเก็บกัก			
9	นม.21013	อ่างเก็บน้ำ	อ่างเก็บน้ำหนองละมัง	หนองละมัง	5	ตะเคียน	ด่านขุนทด	นครราชสีมา	น้ำมูล	15.11914139	101.7117492	130,000	2556			/	บกพร่อง		/		เลว	ประตูระบายน้ำชำรุด	เปลี่ยนประตูระบายน้ำ งานลูกรัง งานดินขุด	2564	
10	นม.21122	อ่างเก็บน้ำ	อ่างเก็บน้ำบ้านใหม่เจริญธรรม	ใหม่เจริญธรรม	10	หนองแวง	เพทรักษ์	นครราชสีมา	น้ำมูล	15.24437486	101.5058708	69,363	2554			/	บกพร่อง	/			ไม่มีความเสี่ยง	ตื้นเขิน มีวัชพืช น้ำล้นเก็บกัก	ยังไม่มีแผนซ่อม		
11	นม.21020	ฝายน้ำล้น	ฝายน้ำล้นลำเชิงไกรบ้านหนองกระสัง	หนองกระสัง	1	ด่านจาก	โนนไทย	นครราชสีมา	น้ำมูล	15.13509883	102.1109083	0													
12	นม.21027	ฝายน้ำล้น	ฝายน้ำล้นลำเชิงไกร	โพล	12	กำปัง	โนนไทย	นครราชสีมา	น้ำมูล	15.12292989	102.0776053	0													
13	นม.21017	ฝายน้ำล้น	ฝายน้ำล้นลำเชิงไกร ช่วง 1 บ้านเพราม	เพราม	4	บ้านใหม่	โนนสูง	นครราชสีมา	น้ำมูล	15.17159686	102.2861736		2553												
14	นม.21017	ฝายน้ำล้น	ฝายน้ำล้นลำเชิงไกร ช่วง 2 บ้านเพราม	เพราม	4	ใหม่	โนนสูง	นครราชสีมา	น้ำมูล	15.18417467	102.2565522		2556	/			ใช้ได้	/			ไม่มีความเสี่ยง				
15	นม.21021	ฝายน้ำล้น	ฝายน้ำล้นลำมูล	บึงพระ	6,8,9	ท่าลาดขาว	โชคชัย	นครราชสีมา	น้ำมูล	14.66334133	102.1580153		2555												
16	นม.21025	ฝายน้ำล้น	ฝายน้ำล้นลำมูล	ไร่	1	ท่าอ่าง	โชคชัย	นครราชสีมา	น้ำมูล	14.82019089	102.2070419		2555												
17	นม.21003	อ่างเก็บน้ำ	อ่างเก็บน้ำบ้านเสิงสาง	เสิงสาง	1	เสิงสาง	เสิงสาง	นครราชสีมา	น้ำมูล	14.42293978	102.4554744	14,680	2556	/			ใช้ได้	/			ไม่มีความเสี่ยง	น้ำอยู่ระดับเก็บกัก			
18	นม.21007	อ่างเก็บน้ำ	อ่างเก็บน้ำห้วยตาดี	ตาจง,โนนทอง	5	ตลาดไทร	ชุมพวง	นครราชสีมา	น้ำมูล	15.13053092	102.8002411	140,000	2556	/			ใช้ได้	/			ไม่มีความเสี่ยง	ระดับต่ำกว่าเก็บกัก 2.109 เมตร	ปรับปรุงซ่อมแซมแล้ว ปี 2557		
19	นม.21006	ฝายน้ำล้น	ฝายน้ำล้นโคกน้อย	โนนสมบูรณ์	1	โนนสมบูรณ์	เสิงสาง	นครราชสีมา	น้ำมูล	14.35023919	102.4265772		2553												
20	นม.21015	ฝายน้ำล้น	ฝายได้สะพานห้วยเพียก	ราษฎรสามัคคี	7	โนนสมบูรณ์	เสิงสาง	นครราชสีมา	น้ำมูล	14.31257194	102.40934		2555												
21	นม.21014	อ่างเก็บน้ำ	อ่างเก็บน้ำบ้านหนองขาม	หนองขาม	1	หนองขาม	จักราช	นครราชสีมา	น้ำมูล	14.94593175	102.4934175	10,000	2555									ไม่พบอ่าง เนื่องจากแปรสภาพไปจากเดิม			
22	นม.21014	อ่างเก็บน้ำ	อ่างเก็บน้ำห้วยโจดนาคาแกะ	หนองไผ่	9	สีสุก	จักราช	นครราชสีมา	น้ำมูล	14.84783481	102.352625	554,122	2555	/			ใช้ได้	/			ไม่มีความเสี่ยง	ระดับต่ำกว่าระดับเก็บกัก 1.155 เมตร			
23	นม.21018	อ่างเก็บน้ำ	อ่างเก็บน้ำสระหิน	ลุงเขว้า	6	ลุงเขว้า	หนองบุญนาก	นครราชสีมา	น้ำมูล	14.80110889	102.3502606	228,300	2553		/		ใช้ได้	/			ไม่มีความเสี่ยง	น้ำไม่เสึงระดับเก็บกัก 2 เมตร			
24	นม.21026	อ่างเก็บน้ำ	อ่างเก็บน้ำห้วยหมื่น	คลองกระทิง	1	ไทยสามัคคี	วังน้ำเขียว	นครราชสีมา	น้ำมูล	14.33168494	101.9243536	700,000	2556	/			ใช้ได้	/			ไม่มีความเสี่ยง	น้ำอยู่ระดับเก็บกัก	ปรับปรุงซ่อมแซมแล้ว ปี 2560		
25	นม.21009	ฝายน้ำล้น	ฝายน้ำล้นห้วยกระบอก	ไทยสามัคคี	1	ไทยสามัคคี	วังน้ำเขียว	นครราชสีมา	น้ำมูล	14.39271931	101.9547958		2556	/			ใช้ได้	/			ไม่มีความเสี่ยง	ปรับปรุงซ่อมแซมแล้ว ปี 2558			
26	นม.21028	ฝายน้ำล้น	ฝายน้ำล้นลำสำลาย	กอก	6	พลับพลา	โชคชัย	นครราชสีมา	น้ำมูล	14.71337194	102.1137556		2554												
27	นม.21002	อ่างเก็บน้ำ	อ่างเก็บน้ำบ้านหนามหนองหิน	พนามหนองหิน	7	แซะ	ครบุรี	นครราชสีมา	น้ำมูล	14.61099417	102.247015	267,304	2556	/			ใช้ได้	/			ไม่มีความเสี่ยง	ระดับต่ำกว่าระดับเก็บกัก 0.25เมตร			
28	นม.21005	อ่างเก็บน้ำ	อ่างเก็บน้ำบุมะค่า	บุมะค่า	1	มาบตะโกเอน	ครบุรี	นครราชสีมา	น้ำมูล	14.49961486	102.2704069	1,506,350	2556			/	บกพร่อง		/		เลว	ประตูระบายน้ำชำรุด	เปลี่ยนบานประตู งานลูกรัง งานหินเรียง	2564	
29	นม.21029	ฝายน้ำล้น	ฝายน้ำล้นลำเชียงลา	โพนทราย	1	สำโรง	ปักธงชัย	นครราชสีมา	น้ำมูล	14.65198533	102.0440614	0													
30	นม. 05-2-002	ฝายน้ำล้น	ฝายน้ำล้นลำน้ำเค็ม	ชาด	10	ดงใหญ่	พิมาย	นครราชสีมา	น้ำมูล	15.30090408	102.6158397	0													
31	นม.06-1-001	อ่างเก็บน้ำ	อ่างเก็บน้ำ บ้าน หินตะโง่	หินตะโง่	5	ลำนางแก้ว	ปักธงชัย	นครราชสีมา	น้ำมูล	14.57780853	101.8811972	559,840	0	/			ใช้ได้	/			ไม่มีความเสี่ยง	ระดับต่ำกว่าระดับเก็บกัก 6.395เมตร			
32	นม.05-2-007	ฝายน้ำล้น	ฝายน้ำล้นห้วยยาง	โนนเมือง	2	สามเมือง	สีดา	นครราชสีมา	น้ำมูล	15.60252306	102.5219578		2553												
33	นม.05-2-009	ฝายน้ำล้น	ฝายน้ำล้นบ้านท่าตะแบก	ท่าตะแบก	4	สารภี	หนองบุญนาก	นครราชสีมา	น้ำมูล	14.78392564	102.4340089		2553												
34	นม.05-2-008	ฝายน้ำล้น	ฝายน้ำล้นบุวังหว้า	บุวังหว้า		สีสุข	จักราช	นครราชสีมา	น้ำมูล	14.87023781	102.3976975		2553												
35	นม.05-2-015	ฝายน้ำล้น	ฝายน้ำล้นห้วยยาง	โพนทอง	9	โพนทอง	สีดา	นครราชสีมา	น้ำมูล				2554												
36	นม.21022	อ่างเก็บน้ำ	อ่างเก็บน้ำบึงถนนหักใหญ่	โนนสง่า	2	กุดพิมาน	ด่านขุนทด	นครราชสีมา	น้ำมูล	15.20747536	101.8003089	6,132,808	0		/		ใช้ได้	/			ไม่มีความเสี่ยง	บานประตู Outlet ไม่มี, น้ำอยู่ระดับเก็บกัก			
37	นม.21010	อ่างเก็บน้ำ	อ่างเก็บน้ำบ้านโคกกรวด	โคกกรวด	8	เฉลียง	ครบุรี	นครราชสีมา	น้ำมูล	14.52465647	102.2874575	1,488,650	0	/			ใช้ได้	/			ไม่มีความเสี่ยง	ระดับต่ำกว่าระดับเก็บกัก 0.77 เมตร			
38	บร.21012	ฝายน้ำล้น	ฝายน้ำล้นวัฒยาว	ดอนกอก	3	ดอนกอก	นาโพธิ์	บุรีรัมย์	น้ำมูล	15.7950075	102.9011753		2555	/			ใช้ได้	/			ไม่มีความเสี่ยง				
39	บร.21014	ฝายน้ำล้น	ฝายน้ำล้นเรืองนน	หัวช้าง	4	บ้านดู่	นาโพธิ์	บุรีรัมย์	น้ำมูล	15.69331819	102.9688328		2553	/			ใช้ได้	/			ไม่มีความเสี่ยง				
40	บร.21035	ฝายน้ำล้น	ฝายน้ำล้นลำพังชู	นาเหล็ก	3	บ้านดู่	นาโพธิ์	บุรีรัมย์	น้ำมูล	15.72827083	102.9816197		2553	/			ใช้ได้	/			ไม่มีความเสี่ยง				
41	บร.21016	ฝายน้ำล้น	ฝายน้ำล้นบ้านคูขาด	คูขาด	5	บ้านจาน	พุทไธสง	บุรีรัมย์	น้ำมูล	15.49496772	102.9612961		2555	/			ใช้ได้	/			ไม่มีความเสี่ยง				
42	บร.21004	อ่างเก็บน้ำ	อ่างเก็บน้ำบ้านคูขาด	คูขาด	10	คูเมือง	คูเมือง	บุรีรัมย์	น้ำมูล	15.25541433	102.9874344	56,571	2556	/			ใช้ได้	/			ไม่มีความเสี่ยง	ระดับต่ำกว่าระดับเก็บกัก 1.30 เมตร			
43	บร.21018	อ่างเก็บน้ำ	อ่างเก็บน้ำโคกลูกฟ้า(อ่างเก็บน้ำโกรกรกฟ้า)	โนนสมบูรณ์(ดอนพัฒนา)	9	ทุ่งจังหัน(ดงอีจาน)	โนนสุวรรณ	บุรีรัมย์	น้ำมูล	14.55698353	102.5465225	400,000	2556			/	บกพร่อง		/		เลว	ฝาท่อเหล็กหล่อพร้อมกรอบชำรุด	เปลี่ยนฝาท่อ งานถากถาง งานลูกรัง งานหินเรียง	2564	
44	บร.21012	ฝายน้ำล้น	ฝายน้ำล้นลำมาศบ้านแท่นพระ	แท่นพระ	1	หนองดู	ลำปลายมาศ	บุรีรัมย์	น้ำมูล	15.03035919	102.8541694		2555									ทางหลวงชี้อโครงสร้างฝายน้ำล้นเพื่อสร้างถนนทดแทนแล้ว			
45	บร.21021	ฝายน้ำล้น	ฝายน้ำล้นลำมาศ	หนองมะยมา		ชุมแสง	แคนดง	บุรีรัมย์	น้ำมูล	14.58979072	102.6960439		2556	/			ใช้ได้	/			ไม่มีความเสี่ยง				
46	บร.21026	ฝายน้ำล้น	ฝายน้ำล้นห้วยสำโรง	ศรีสง่า	4	ไทยสามัคคี	หนองหงส์	บุรีรัมย์	น้ำมูล	14.91065147	102.7075306		2553	/			ใช้ได้	/			ไม่มีความเสี่ยง				
47	บร.21009	อ่างเก็บน้ำ	อ่างเก็บน้ำห้วยยาง	ร่องหมาก	5	กลันทา	เมือง	บุรีรัมย์	น้ำมูล	15.11289169	103.0869075	166,082	2553	/			ใช้ได้	/			ไม่มีความเสี่ยง	ระดับต่ำกว่าระดับเก็บกัก 0.50 เมตร			
48	บร.21038	อ่างเก็บน้ำ	อ่างเก็บน้ำดอนไม้งาม	ดอนไม้งาม	6	ปราสาท	บ้านด่าน	บุรีรัมย์	น้ำมูล	15.06260311	103.2303942	234,280	2555	/			ใช้ได้	/			ไม่มีความเสี่ยง	ระดับต่ำกว่าระดับเก็บกัก 1.50 เมตร			
49	บร.21005	ฝายน้ำล้น	ฝายน้ำล้นเขากระโดง	น้ำซับ		เสม็ด	พุทไธสง	บุรีรัมย์	น้ำมูล	14.9423665	103.0882978		2556	/			ใช้ได้	/			ไม่มีความเสี่ยง				
50	บร.21011	ฝายน้ำล้น	ฝายน้ำล้นโคกเหล็ก	โคกเหล็ก	5	โคกเหล็ก	ห้วยราช	บุรีรัมย์	น้ำมูล	15.00748981	103.2268889		2560	/			ใช้ได้	/			ไม่มีความเสี่ยง				
51	บร.21003	อ่างเก็บน้ำ	อ่างเก็บน้ำปราสาทเมืองต่ำ	ปราสาทเมืองต่ำ		จรเข้มาก	ประโคนชัย	บุรีรัมย์	น้ำมูล	14.49493811	102.9818019	430,000	2552	/			ใช้ได้	/			ไม่มีความเสี่ยง				
52	บร.21031	อ่างเก็บน้ำ	อ่างเก็บน้ำโคกปราสาท	โคกปราสาท	12	จรเข้มาก	ประโคนชัย	บุรีรัมย์	น้ำมูล	14.49351883	103.0392744	168,934	2555	/			ใช้ได้	/			ไม่มีความเสี่ยง	ระดับต่ำกว่าระดับเก็บกัก 1.70 เมตร			
53	บร.21013	ฝายน้ำล้น	ฝายน้ำล้นห้วยโสน	โสน		บ้านยาง	เมือง	บุรีรัมย์	น้ำมูล	15.50205836	103.0674978	0										เป็นพื้นที่ที่มีโครงสร้างแหล่งน้ำอื่นมาสร้างทดแทนแล้ว			
54	บร.21014	ฝายน้ำล้น	ฝายน้ำล้นห้วยสำราญ	ห้วยสำราญ	1	ห้วยสำราญ	กระสัง	บุรีรัมย์	น้ำมูล	15.05578811	103.3438597	0										อบต.ถนดินทับฝายน้ำล้นเพื่อสร้างสำนักงานทดแทนแล้ว			
55	บร.21013	ฝายน้ำล้น	ฝายได้ท่อเหล็ยมข้านห้วยไชตะกู	สายตะกู 1	1	สายตะกู	บ้านกรวด	บุรีรัมย์	น้ำมูล	14.39055864	103.2251994		2554	/			ใช้ได้	/			ไม่มีความเสี่ยง				
56	บร.21016	ฝายน้ำล้น	ฝายน้ำล้นได้สะพานข้านห้วยบ้านโนนเจริญ	โนนเจริญ	1	โนนเจริญ	บ้านกรวด	บุรีรัมย์	น้ำมูล	14.48960642	103.1844853		2556	/			ใช้ได้	/			ไม่มีความเสี่ยง				
57	บร.21033	ฝายน้ำล้น	ฝายน้ำล้นห้วยกลาง	ประโคนชัย		ประโคนชัย	ประโคนชัย	บุรีรัมย์	น้ำมูล	14.61324719	103.0793567		2553	/			ใช้ได้	/			ไม่มีความเสี่ยง				
58	บร.21040	ฝายน้ำล้น	ฝายน้ำล้นห้วยทำนบ	อันเพล	2	เขาดินเหนือ	บ้านกรวด	บุรีรัมย์	น้ำมูล	14.50099361	103.1820611		2555	/			ใช้ได้	/			ไม่มีความเสี่ยง				
59	บร.21041	ฝายน้ำล้น	ฝายน้ำล้นห้วยตะโก	เขว้า	1	ปังกู	ประโคนชัย	บุรีรัมย์	น้ำมูล	14.57418944	103.0682556		2555	/			ใช้ได้	/			ไม่มีความเสี่ยง				
60	บร.21025	อ่างเก็บน้ำ	อ่างเก็บน้ำบ้านถาวร	ถาวร	1	ถาวร	เฉลิมพระเกียรติ	บุรีรัมย์	น้ำมูล	14.51063258	102.8276389	250,000	2553	/			ใช้ได้	/			ไม่มีความเสี่ยง	ระดับต่ำกว่าระดับเก็บกัก 2.00 เมตร			
61	บร.21011	ฝายน้ำล้น	ฝายน้ำล้นห้วยยาง	ตะโก	9	หนองโสน	นางรอง	บุรีรัมย์	น้ำมูล	14.70078961	102.9206253		2555	/			ใช้ได้	/			ไม่มีความเสี่ยง				
62	บร.21014	ฝายน้ำล้น	ฝายน้ำล้นเขาหลุม	ถาวร	1	ถาวร	เฉลิมพระเกียรติ	บุรีรัมย์	น้ำมูล	14.50615389	102.8504872		2553	/			ใช้ได้	/			ไม่มีความเสี่ยง				
63	บร.21015	ฝายน้ำล้น	ฝายน้ำล้นได้สะพานข้านห้วย	ยายแย้ม	4	ยายแย้มวัฒนา	เฉลิมพระเกียรติ	บุรีรัมย์	น้ำมูล	14.50442533	102.9004719		2553	/			ใช้ได้	/			ไม่มีความเสี่ยง				
64	บร.21020	ฝายน้ำล้น	ฝายน้ำล้นบ้านคลองปูน	คลองปูน		ยายแย้มวัฒนา	เฉลิมพระเกียรติ	บุรีรัมย์	น้ำมูล	14.55497122	102.8995067		2555	/			ใช้ได้	/			ไม่มีความเสี่ยง				
65	บร.21020	ฝายน้ำล้น	ฝายได้ท่อเหลียม คสล.บ้านตามา	ตามา	1	ชุมแสง	สตึก	บุรีรัมย์	น้ำมูล	15.11497994	103.3443889		2553	/			ใช้ได้	/			ไม่มีความเสี่ยง				
66	บร.21027	ฝายน้ำล้น	ฝายน้ำล้นลำปะเทีย	เทพพยัคฆ์พัฒนา	18	ตาจง	ละหานทราย	บุรีรัมย์	น้ำมูล	14.45995303	102.91901		2553	/			ใช้ได้	/			ไม่มีความเสี่ยง				
67	บร.21006	อ่างเก็บน้ำ	อ่างเก็บน้ำหนองปลาอีด	หนองปลาอีด	4	สำโรงใหม่	ละหานทราย	บุรีรัมย์	น้ำมูล	14.34874806	102.8746214	540,000	2555	/			ใช้ได้	/			ไม่มีความเสี่ยง	ระดับต่ำกว่าระดับเก็บกัก 1.00 เมตร			

การสำรวจความมั่นคงของเขื่อน และอาคารประกอบ 2562

สำนักงานทรัพยากรน้ำภาค 5 จ.นครราชสีมา

วันที่สำรวจ.....

ลำดับ	รหัสโครงการ	ประเภทงาน	ชื่อโครงการ	หมู่บ้าน	หมู่ที่	ตำบล	อำเภอ	จังหวัด	ชื่อลุ่มน้ำหลัก	LAT	Long	ความจุเก็บกัก	ปีที่ถ่ายโอน	ผลการตรวจสภาพ								สาเหตุ	แนวทางแก้ไข	แผนการซ่อมบำรุง	หมายเหตุ
														สภาพการใช้งาน				ความเสี่ยงต่อความปลอดภัย							
														ดี	ใช้ได้	บกพร่อง	sum_status	ไม่มี	เลว	อันตราย	sum_safty				
68	บร.21019	อ่างเก็บน้ำ	อ่างเก็บน้ำคลองยาง	ลำนางรอง	10	ลำนางรอง	ในนดินแดง	บุรีรัมย์	น้ำมูล	14.18679289	102.6936906	50,000	2556		/		ใช้ได้	/			ไม่มีความเสี่ยง	ระดับต่ำกว่าระดับเก็บกัก 2.00 เมตร	งานอากอาง งานดินขุด งานลูกรัง งานหินเรียง	2564	
69	บร.21029	อ่างเก็บน้ำ	อ่างเก็บน้ำคลองท่าล่าง	โคกพลวง	11	สะเดา	นางรอง	บุรีรัมย์	น้ำมูล	14.55562644	102.8077178	76,000	2554	/			ใช้ได้	/			ไม่มีความเสี่ยง	ระดับต่ำกว่าระดับเก็บกัก 2.00 เมตร			
70	บร.21030	อ่างเก็บน้ำ	อ่างเก็บน้ำคลองมะกอก	โคกสระ	3	โคกว่าน	ละหานทราย	บุรีรัมย์	น้ำมูล	14.45926008	102.8420486	20,000	2554	/			ใช้ได้	/			ไม่มีความเสี่ยง	ระดับต่ำกว่าระดับเก็บกัก 2.50 เมตร			
71	บร.21007	ฝายน้ำล้น	ฝายน้ำล้นลำนางรอง	หนองปล่อง	1	หนองปล่อง	ชำนิ	บุรีรัมย์	น้ำมูล	14.80389892	102.7981922		2552	/			ใช้ได้	/			ไม่มีความเสี่ยง				
72	บร.21028	ฝายน้ำล้น	ฝายน้ำล้น บ้านโคกว่าน	โคกว่าน		ละหานทราย	ละหานทราย	บุรีรัมย์	น้ำมูล	14.44524781	102.8225822		2554	/			ใช้ได้	/			ไม่มีความเสี่ยง				
73	บร.21031	ฝายน้ำล้น	ฝายน้ำล้นลำนางรอง	ลำนางรอง	1	ลำนางรอง	ในนดินแดง	บุรีรัมย์	น้ำมูล	14.1959165	102.7028594		2556			/	บกพร่อง		/		เลว	บานประตูเหล็กชำรุด	งานซ่อมแซม งานลูกรัง เปลี่ยนบานประตู	2564	
74	บร.21032	ฝายน้ำล้น	ฝายน้ำล้นจังหัน	ดากอง	7	หนองตะครอง	ละหานทราย	บุรีรัมย์	น้ำมูล	14.40849239	102.8239961		2553	/			ใช้ได้	/			ไม่มีความเสี่ยง				
75	บร.21036	ฝายน้ำล้น	ฝายน้ำล้น บ้านหนองหมี	หนองหมี		ละหานทราย	ละหานทราย	บุรีรัมย์	น้ำมูล	14.43533086	102.7949928		2554	/			ใช้ได้	/			ไม่มีความเสี่ยง				
76	บร.21039	ฝายน้ำล้น	ฝายน้ำล้นลำประเทีย	หัวสะพาน	8	ตาจง	ละหานทราย	บุรีรัมย์	น้ำมูล	14.44654628	102.9358261		2553	/			ใช้ได้	/			ไม่มีความเสี่ยง				
77	บร05-2-001	ฝายน้ำล้น	ฝายน้ำล้นลำตะโคง	ยาง		บ้านยาง	เมือง	บุรีรัมย์	น้ำมูล	15.02767919	103.1572208		2553	/			ใช้ได้	/			ไม่มีความเสี่ยง				
78	บร.05-2-004	ฝายน้ำล้น	ฝายน้ำล้นลำตะโคง	สะยา	3	บัวทอง	เมือง	บุรีรัมย์	น้ำมูล	15.05033292	103.1728158		2553	/			ใช้ได้	/			ไม่มีความเสี่ยง				
79	บร.05-1-002	อ่างเก็บน้ำ	อ่างเก็บน้ำลำนางรอง	ลำนางรอง	1	ลำนางรอง	ในนดินแดง	บุรีรัมย์	น้ำมูล			740,000	2553	/			ใช้ได้	/			ไม่มีความเสี่ยง	ระดับต่ำกว่าระดับเก็บกัก 0.60 เมตร			
80	บร.05-2-014	ฝายน้ำล้น	ฝายน้ำล้นบ้านหนองม่วง	หนองม่วง	2	หนองตาด	เมือง	บุรีรัมย์	น้ำมูล				2553	/			ใช้ได้	/			ไม่มีความเสี่ยง				
81	บร.21017	อ่างเก็บน้ำ	อ่างเก็บน้ำหนองละหานทรายเก่า	ละหานทรายเก่า	2	หินลาด	บ้านกรวด	บุรีรัมย์	น้ำมูล	14.46802889	103.1294603	775,000	0	/			ใช้ได้	/			ไม่มีความเสี่ยง	ระดับต่ำกว่าระดับเก็บกัก 2.00 เมตร			
82	ศก.21005	อ่างเก็บน้ำ	อ่างเก็บน้ำห้วยก๊กกว๊าก	คลีกลิ้ง	1	คลีกลิ้ง	ศีลาลาด	ศรีสะเกษ	น้ำมูล	15.52545293	104.0753648	262,857	2556			/	บกพร่อง	/			ไม่มีความเสี่ยง	ผนังเก็บกักรั่ว	ยังไม่มีแผนซ่อม		
83	ศก.21011	อ่างเก็บน้ำ	อ่างเก็บน้ำห้วยตะขบ (y12)	หนองเม็ก	4	เสาธงชัย	กันทรลักษ์	ศรีสะเกษ	น้ำมูล	14.48252692	104.7029039	360,000	2556	/			ใช้ได้	/			ไม่มีความเสี่ยง				
84	ศก.21019	ฝายน้ำล้น	ฝายน้ำล้นบ้านภูมิซรอล	ภูมิซรอล	1	เสาธงชัย	กันทรลักษ์	ศรีสะเกษ	น้ำมูล	14.45542264	104.7196414		2556									อยู่ในพื้นที่ทหาร เข้าพื้นที่ไม่ได้			
85	ศก.21003	ฝายน้ำล้น	ฝายน้ำล้นห้วยแฝก	หนองหมี	1	หนองหมี	ราษีไศล	ศรีสะเกษ	น้ำมูล	15.28347269	104.2631264		2552									ไม่พบอ่าง เนื่องจากแปรสภาพไปจากเดิม			
86	ศก.21022	ฝายน้ำล้น	ฝายน้ำล้นห้วยน้ำเค็ม	สะเดาหวาน		คู	ราษีไศล	ศรีสะเกษ	น้ำมูล	15.43712056	104.1775869		2555			/	บกพร่อง	/			ไม่มีความเสี่ยง	บานประตูและโครงสร้างชำรุด	ยังไม่มีแผนซ่อม		
87	ศก.21043	ฝายน้ำล้น	ฝายน้ำล้นห้วยกระเดิน	หนองยาง	5	คู	กันทรารมย์	ศรีสะเกษ	น้ำมูล	15.09939715	104.4794756		2556	/			ใช้ได้	/			ไม่มีความเสี่ยง				
88	ศก.21011	อ่างเก็บน้ำ	ฝายน้ำล้นห้วยเจ็กทร์หอม	ในนสำราญ	1	ในนสำราญ	กันทรลักษ์	ศรีสะเกษ	น้ำมูล	14.50974333	104.7873236		2554	/			ใช้ได้	/			ไม่มีความเสี่ยง				
89	ศก.21034	ฝายน้ำล้น	ฝายน้ำล้นลำขอม	ในนสมบูรณ์	3	ขนุน	กันทรลักษ์	ศรีสะเกษ	น้ำมูล	14.57487358	104.8243956		2553	/			ใช้ได้	/			ไม่มีความเสี่ยง				
90	ศก.21006	อ่างเก็บน้ำ	อ่างเก็บน้ำห้วยยางบ้านห้วยยาง	ห้วยยาง	13	เมืองหลวง	ห้วยทับทัน	ศรีสะเกษ	น้ำมูล	15.02680464	104.0426264	673,308	2555	/			ใช้ได้	/			ไม่มีความเสี่ยง				
91	ศก.21030	ฝายน้ำล้น	ฝายน้ำล้นคลองแฝก	ต่องวารี		ตาโกน	เมืองจันทร์	ศรีสะเกษ	น้ำมูล	15.23666132	104.0069928		2556			/	บกพร่อง	/			ไม่มีความเสี่ยง	บานประตูชำรุด	ยังไม่มีแผนซ่อม		
92	ศก.21001	อ่างเก็บน้ำ	อ่างเก็บน้ำร่องกระโพธิ์	ตะเคียนช่างเหล็ก	1	ตะเคียน	ขุขันธ์	ศรีสะเกษ	น้ำมูล	14.777519	104.2230489	124,000	2555	/			ใช้ได้	/			ไม่มีความเสี่ยง				
93	ศก.21008	อ่างเก็บน้ำ	อ่างเก็บน้ำห้วยคล้า	ห้วย	3	หัวเสือ	ขุขันธ์	ศรีสะเกษ	น้ำมูล	14.8280570 8	104.1968469	390,086	2554	/			ใช้ได้	/			ไม่มีความเสี่ยง				
94	ศก.21010	อ่างเก็บน้ำ	อ่างเก็บน้ำร่องบ่อ	สว่าง	6	ทุ่งสว่าง	วังหิน	ศรีสะเกษ	น้ำมูล	15.03824092	104.1942053	142,857	2555	/			ใช้ได้	/			ไม่มีความเสี่ยง				
95	ศก.21018	อ่างเก็บน้ำ	อ่างเก็บน้ำห้วยชะนี	โพรพัฒนา	3	โพรพัฒนา	ภูสิงห์	ศรีสะเกษ	น้ำมูล	14.47000158	104.0636136	178,000	2556	/			ใช้ได้	/			ไม่มีความเสี่ยง				
96	ศก.21028	อ่างเก็บน้ำ	อ่างเก็บน้ำห้วยสำราญ	พร้าว	21	บุสูง	วังหิน	ศรีสะเกษ	น้ำมูล	14.96068528	104.1238219	503,070	2556	/			ใช้ได้	/			ไม่มีความเสี่ยง				
97	ศก.21032	อ่างเก็บน้ำ	อ่างเก็บน้ำวังกระโดนห้วยคล้า	หนองหอย	13	ดวนใหญ่	วังหิน	ศรีสะเกษ	น้ำมูล	14.96336503	104.2409825	565,100	2556	/			ใช้ได้	/			ไม่มีความเสี่ยง				
98	ศก.21004	ฝายน้ำล้น	ฝายน้ำล้นกระปือปาง	ลุมพุก	1	กันทรารมย์	ขุขันธ์	ศรีสะเกษ	น้ำมูล	14.70244347	104.0886369		2556	/			ใช้ได้	/			ไม่มีความเสี่ยง				
99	ศก.21014	ฝายน้ำล้น	ฝายได้ท่อเหลี่ยมข้ามห้วยแฮด	ตาเจา	3	ในนบุน	โพรปีง	ศรีสะเกษ	น้ำมูล	14.82943359	104.3074832		2555	/			ใช้ได้	/			ไม่มีความเสี่ยง				
100	ศก.21016	ฝายน้ำล้น	ฝายน้ำล้นแบกขนัง	โคกใหญ่	3	ห้วยติ้กชู	ภูสิงห์	ศรีสะเกษ	น้ำมูล	14.56071547	104.1439861		2553	/			ใช้ได้	/			ไม่มีความเสี่ยง				
101	ศก.21018	ฝายน้ำล้น	อาคารระบายน้ำฝายห้วยติ้กชู	นกยูง	6	ห้วยติ้กชู	ภูสิงห์	ศรีสะเกษ	น้ำมูล	14.62397911	104.1381706		2553	/			ใช้ได้	/			ไม่มีความเสี่ยง				
102	ศก.21020	ฝายน้ำล้น	ฝายน้ำล้นห้วยคล้า	สนวน	12	สำโรงตาเจ็น	ขุขันธ์	ศรีสะเกษ	น้ำมูล	14.86743169	104.2106444		2553	/			ใช้ได้	/			ไม่มีความเสี่ยง				
103	ศก.21025	ฝายน้ำล้น	ฝายน้ำล้นห้วยกุดจง	ขนวน	5	สำโรงปราสาท	ปรางค์กู่	ศรีสะเกษ	น้ำมูล	14.92586953	104.1211736		2556	/			ใช้ได้	/			ไม่มีความเสี่ยง				
104	ศก.21029	ฝายน้ำล้น	ฝายน้ำล้นบ้านนาก็อก	นาก็อก	6	ห้วยสำราญ	ขุขันธ์	ศรีสะเกษ	น้ำมูล	14.72203397	104.1284978		2556			/	บกพร่อง	/			ไม่มีความเสี่ยง	หญ้าปกคลุมเต็มพื้นที่ ทำให้น้ำไม่สามารถระบายออกได้	งานอากอาง งานลูกรัง งานหินเรียง	2562	
105	ศก.21031	ฝายน้ำล้น	ฝายน้ำล้นห้วยแฮด	ห้วย	8	สุขสวัสดิ์	โพรปีง	ศรีสะเกษ	น้ำมูล	14.86381293	104.3217163		2556			/	บกพร่อง	/			ไม่มีความเสี่ยง	หญ้าปกคลุมเต็มพื้นที่ ทำให้น้ำไม่สามารถระบายออกได้	งานอากอาง งานลูกรัง งานหินเรียง	2562	
106	ศก.21033	ฝายน้ำล้น	ฝายน้ำล้นห้วยตาเหมา	กงพาน	5	ก้านเหลือง	อุทุมพรพิสัย	ศรีสะเกษ	น้ำมูล	15.01878112	104.1450635		2556			/	บกพร่อง		/		เลว	บานประตูชำรุด	เปลี่ยนบานประตุ งานอากอาง	2562	
107	ศก.21038	ฝายน้ำล้น	ฝายน้ำล้นหนองเข็งน้อย	หนองเข็งน้อย	10	กฤษณา	ขุขันธ์	ศรีสะเกษ	น้ำมูล	14.89413147	104.2193789		2556	/			ใช้ได้	/			ไม่มีความเสี่ยง				
108	ศก.21017	อ่างเก็บน้ำ	อ่างเก็บน้ำห้วยไร่	บก	1	บก	ในนคูณ	ศรีสะเกษ	น้ำมูล	14.97403054	104.6291704	32,000	2553	/			ใช้ได้	/			ไม่มีความเสี่ยง				
109	ศก.21030	อ่างเก็บน้ำ	อ่างเก็บน้ำ y 13	ศรีสะอาด		บึงมะลู	กันทรลักษ์	ศรีสะเกษ	น้ำมูล	14.51780736	104.7177069	97,882	2553	/			ใช้ได้	/			ไม่มีความเสี่ยง				
110	ศก.21007	ฝายน้ำล้น	ฝายน้ำล้นห้วยไร่	บก	1	บก	ในนคูณ	ศรีสะเกษ	น้ำมูล	14.94084325	104.6446292	32,000	2553	/			ใช้ได้	/			ไม่มีความเสี่ยง				
111	ศก.21019	ฝายน้ำล้น	ฝายน้ำล้นร่องขี้นาก	หนองทราย		ในนสัง	กันทรารมย์	ศรีสะเกษ	น้ำมูล	15.14048311	104.6688493		2555	/			ใช้ได้	/			ไม่มีความเสี่ยง				
112	ศก.21021	ฝายน้ำล้น	ฝายน้ำล้นห้วยผีถู	ในนศรีโคล	8	หนองหัวช้าง	กันทรารมย์	ศรีสะเกษ	น้ำมูล	15.0159431	104.6336191		2556			/	บกพร่อง		/		เลว	บานประตูชำรุด	เปลี่ยนบานประตุ งานลูกรัง งานหินเรียง	2562	
113	ศก.21023	ฝายน้ำล้น	ฝายน้ำล้นห้วยขนัง	หนองขาม	9	หนองงูเหลือม	เบญจลักษ์	ศรีสะเกษ	น้ำมูล	14.83062985	98.64694473		2553	/			ใช้ได้	/			ไม่มีความเสี่ยง				
114	ศก.21035	ฝายน้ำล้น	ฝายน้ำล้นร่องเม็ก	ลุมภู	2	น้ำเกลี้ยง	น้ำเกลี้ยง	ศรีสะเกษ	น้ำมูล	14.92520477	98.59493435		2556			/	บกพร่อง		/		เลว	บานประตูชำรุด รางกันตกเสื่อมสภาพ	งานซ่อมแซม เปลี่ยนบานประตู	2562	
115	ศก.21036	ฝายน้ำล้น	ฝายน้ำล้นห้วยสร้าง	ในนเชียงสี	9	หนองหว้า	เบญจลักษ์	ศรีสะเกษ	น้ำมูล	14.69180464	94.36019433		2555			/	บกพร่อง	/			ไม่มีความเสี่ยง	บานประตูชำรุด	ยังไม่มีแผนซ่อม		
116	ศก.21040	ฝายน้ำล้น	ฝายน้ำล้นห้วยศรีษะกระบือ	ในนศิริ	7	บึงมะลู	กันทรลักษ์	ศรีสะเกษ	น้ำมูล	14.51780736	104.7177069		2553			/	บกพร่อง	/			ไม่มีความเสี่ยง	บานประตูชำรุด	ยังไม่มีแผนซ่อม		
117	ศก.21013	ฝายน้ำล้น	ฝายได้ท่อเหลี่ยมข้ามหนองผือ(หนองเสือ)	กระมัล(กระบือ)	3	โพธิ์วงศ์	ขุนหาญ	ศรีสะเกษ	น้ำมูล	14.66107306	104.4435561		2553			/	บกพร่อง	/			ไม่มีความเสี่ยง	บานประตูชำรุด	ยังไม่มีแผนซ่อม		
118	ศก.21019	ฝายน้ำล้น	ฝายได้ท่อเหลี่ยมข้ามหนองกราม	โพร	1	โพร	ขุนหาญ	ศรีสะเกษ	น้ำมูล	14.66193428	104.4259089		2552	/			ใช้ได้	/			ไม่มีความเสี่ยง				
119	ศก.21002	ฝายน้ำล้น	ฝายน้ำล้นหนองกระมัล	พอก	3	โพร	ขุนหาญ	ศรีสะเกษ	น้ำมูล	14.67552544	104.4379472		2556	/			ใช้ได้	/			ไม่มีความเสี่ยง				
120	ศก.21037	ฝายน้ำล้น	ฝายน้ำล้นห้วยทาบ้านกระหวัน	กระหวัน	5	พรหมสวัสดิ์	พยุห์	ศรีสะเกษ	น้ำมูล	14.85986606	104.3993628		2555	/			ใช้ได้	/			ไม่มีความเสี่ยง				
121	ศก.21039	ฝายน้ำล้น	ฝายน้ำล้นห้วยทาบ้านงิ้ว	งิ้ว	3	ดองปิด	น้ำเกลี้ยง	ศรีสะเกษ	น้ำมูล	14.94496378	98.49288677		2555	/			ใช้ได้	/			ไม่มีความเสี่ยง				
122	ศก.21040	ฝายน้ำล้น	ฝายน้ำล้นห้วยทา บ้านทุ่งลน	ทุ่งลน	7	พราน	ขุนหาญ	ศรีสะเกษ	น้ำมูล	14.57434039	104.4706958		2556			/	บกพร่อง	/			ไม่มีความเสี่ยง	บานประตูชำรุด	ยังไม่มีแผนซ่อม		
123	ศก.21041	ฝายน้ำล้น	ฝายน้ำล้นห้วยทา	พะแนง	2	จาน	กันทรารมย์	ศรีสะเกษ	น้ำมูล	14.97401493	98.51911962		2555	/			ใช้ได้	/			ไม่มีความเสี่ยง				
124	ศก.21042	ฝายน้ำล้น	ฝายน้ำล้นห้วยทา บ้านผือ	ผือ	9	โพรปีง	โพรปีง	ศรีสะเกษ	น้ำมูล	14.76719255	104.4031755		2555	/			ใช้ได้	/			ไม่มีความเสี่ยง				
125	ศก.05-2-005	ฝายน้ำล้น	ฝายน้ำล้นห้วยหนองเหล็ก	หนองเหล็ก	9	ก้านเหลือง	อุทุมพรพิสัย	ศรีสะเกษ	น้ำมูล	15.01878112	104.1450635		2554	/			ใช้ได้	/			ไม่มีความเสี่ยง				
126	ศก.21012	อ่างเก็บน้ำ	อ่างเก็บน้ำกุดชมพู	ค้อ	3	คอนกาม	ยางชุมน้อย	ศรีสะเกษ	น้ำมูล	15.1969082	98.37206222	2,943,750	0	/			ใช้ได้	/			ไม่มีความเสี่ยง				
127	ศก.21009	อ่างเก็บน้ำ	อ่างเก็บน้ำฮ่องดีกา	ดีกา	6	ศรีสำราญ	วังหิน	ศรีสะเกษ	น้ำมูล	14.91886546	104.1374546	2,125,000	0	/			ใช้ได้	/			ไม่มีความเสี่ยง	เป็นพื้นที่รับผิดชอบของชลประทานและได้ดำเนินการสร้างใหม่แล้ว			
128	สร.21031	ฝายน้ำล้น	ฝายน้ำล้นห้วยพลา	ดานบ		ทุ่งกุลา	ท่าตูม	สุรินทร์	น้ำมูล	15.4569818	103.645671	121,838	2556			/	บกพร่อง	/			ไม่มีความเสี่ยง	บานประตูชำรุด	ยังไม่มีแผนซ่อม		
129	สร.21004	อ่างเก็บน้ำ	อ่างเก็บน้ำบ้านขาม	ขาม	6	เป็นสุข	จอมพระ	สุรินทร์	น้ำมูล	15.15001167	103.5571803	750,000	2555		/		ใช้ได้	/			ไม่มีความเสี่ยง	ตำกว่าระดับเก็บกัก 1.00 เมตร			
130	สร.21014	อ่างเก็บน้ำ	อ่างเก็บน้ำห้วยระวี	นางแก้ว	5	บึง	เขวาสินรินทร์	สุรินทร์	น้ำมูล	15.06838304	103.582496	346,883	2556		/		ใช้ได้	/			ไม่มีความเสี่ยง	ตำกว่าระดับเก็บกัก 1.50 เมตร			
131	สร.11009	ฝายน้ำล้น	ฝายได้สะพานข้ามห้วยระวี(1)	ขนึ้น	1	เป็นสุข	จอมพระ	สุรินทร์	น้ำมูล	15.11661228	103.5753597		2556		/		ใช้ได้	/			ไม่มีความเสี่ยง	เท่าระดับเก็บกัก			
132	สร.11011	ฝายน้ำล้น	ฝายได้สะพานข้ามห้วยระวี(2)	บุผาง	3	หนองเสือ	ท่าตูม	สุรินทร์	น้ำมูล	15.19693715	103.5955698		2556									ไม่มีอาคารโดนรื้อออกแล้ว			
133	สร.21025	ฝายน้ำล้น	ฝายน้ำล้นห้วยปุน	ม่วงมูล	9	หนองบัว	ท่าตูม	สุรินทร์	น้ำมูล	15.34800463	103.7608367		2555			/	บกพร่อง	/			ไม่มีความเสี่ยง	น้ำรั่ว 2 จุด ตำกว่าระดับเก็บกัก 0.20 เมตร	ยังไม่มีแผนซ่อม		
134	สร.21026	ฝายน้ำล้น	ฝายน้ำล้นและขุดลอกลำห้วยตาโต้ด	ระงอล	4	ปราสาททอง	เขวาสินรินทร์	สุรินทร์	น้ำมูล	14.96737974	103.6463582	56,905	2553		/		ใช้ได้	/			ไม่มีความเสี่ยง	ตำกว่าระดับเก็บกัก 2.00 เมตร			

การสำรวจความมั่นคงของเขื่อน และอาคารประกอบ 2562

สำนักงานทรัพยากรน้ำภาค 5 จ.นครราชสีมา

วันที่สำรวจ.....

ลำดับ	รหัสโครงการ	ประเภทงาน	ชื่อโครงการ	หมู่บ้าน	หมู่ที่	ตำบล	อำเภอ	จังหวัด	ชื่ออุ่มน้ำหลัก	LAT	Long	ความจุเก็บกัก	ปีที่ก่อสร้าง	ผลการตรวจสภาพ								สาเหตุ	แนวทางแก้ไข	แผนการซ่อมบำรุง	หมายเหตุ
														สภาพการใช้งาน				ความเสี่ยงต่อความปลอดภัย							
														ดี	ใช้ได้	บกพร่อง	sum_status	ไม่มี	เลว	อันตราย	sum_safty				
135	สร.21027	ฝายน้ำล้น	ฝายน้ำล้นห้วยระวี	หนองพลวง	9	สุ่มระวี	จอมพระ	สุรินทร์	น้ำมูล	15.1669391	103.5860675		2555		/		ใช้ได้	/			ไม่มีความเสี่ยง	ต่ำกว่าระดับเก็บกัก 0.50 เมตร			
136	สร.21033	ฝายน้ำล้น	ฝายน้ำล้นลำห้วยลึก	ร่มทอง	10	สุ่มระวี	จอมพระ	สุรินทร์	น้ำมูล	15.13874097	103.5871555		2555		/		ใช้ได้	/			ไม่มีความเสี่ยง	ต่ำกว่าระดับเก็บกัก 0.50 เมตร			
137	สร.21036	ฝายน้ำล้น	ฝายน้ำล้นลำห้วยโต้ด	ระงอล	4	ปราสาททอง	เขวาสินรินทร์	สุรินทร์	น้ำมูล	14.97255844	103.6367832		2553		/		ใช้ได้	/			ไม่มีความเสี่ยง	ต่ำกว่าระดับเก็บกัก 0.50 เมตร			
138	สร.21005	อ่างเก็บน้ำ	อ่างเก็บน้ำบ้านหนองนา	บ้านนา	13	นานวน	สนม	สุรินทร์	น้ำมูล	15.11852778	103.8087265		2553		/		ใช้ได้	/			ไม่มีความเสี่ยง	ต่ำกว่าระดับเก็บกัก 2.00 เมตร			
139	สร.21012	อ่างเก็บน้ำ	อ่างเก็บน้ำห้วยทราย	ตาโมม	3	สะกาด	สังขะ	สุรินทร์	น้ำมูล	14.60563371	103.7380213	22,000	2556			/	บกพร่อง	/			ไม่มีความเสี่ยง	สันฝายชำรุด	ยังไม่มีแผนซ่อม		
140	สร.21015	อ่างเก็บน้ำ	อ่างเก็บน้ำบ้านวัวปลัด	วัวปลัด	8	ทับทัน	สังขะ	สุรินทร์	น้ำมูล	14.71187018	103.7977094	534,780	2556		/		ใช้ได้	/			ไม่มีความเสี่ยง	อยู่ระหว่างขุดลอก			
141	y-6	อ่างเก็บน้ำ	อ่างและระบบชลประทาน	โคกเคาะ	15	เพทรักษา	สังขะ	สุรินทร์	น้ำมูล	14.47048404	103.8361888	691,000	2556		/		ใช้ได้	/			ไม่มีความเสี่ยง	ต่ำกว่าระดับเก็บกัก 0.40 เมตร			
142	y-7	อ่างเก็บน้ำ	อ่างเก็บน้ำและระบบส่งบ.ลันแด้	ลันแด้	6	เพทรักษา	สังขะ	สุรินทร์	น้ำมูล	14.47325303	97.85597652	810,000	2556		/		ใช้ได้	/			ไม่มีความเสี่ยง	ต่ำกว่าระดับเก็บกัก 0.40 เมตร			
143	สร.21008	ฝายน้ำล้น	ฝายน้ำล้นบ้านระนุก	ระนุก	6	บ้านจารย์	สังขะ	สุรินทร์	น้ำมูล	14.56193158	97.74740572		2556			/	บกพร่อง	/			ไม่มีความเสี่ยง	สภาพตื้นเขิน	งานขุดลอกหน้าฝาย	2562	
144	สร.21011	ฝายน้ำล้น	ฝายน้ำล้นหนองเหล็ก	หนองเหล็ก	3	กระออม	สำโรงทาบ	สุรินทร์	น้ำมูล	15.14680335	97.93149784		2556		/		ใช้ได้	/			ไม่มีความเสี่ยง	สูงกว่าระดับเก็บกัก 0.50 เมตร			
145	สร.21021	ฝายน้ำล้น	ฝายน้ำล้นห้วยเสน	อาปุย	3	เพทรักษา	สังขะ	สุรินทร์	น้ำมูล	14.54703636	97.84924974		2556		/		ใช้ได้	/			ไม่มีความเสี่ยง	เท่าระดับเก็บกัก			
146	สร.21029	ฝายน้ำล้น	ฝายน้ำล้นบ้านโคกรัมย์	โคกรัมย์	7	กระเทียม	สังขะ	สุรินทร์	น้ำมูล	14.56435358	103.6540611		2554		/		ใช้ได้	/			ไม่มีความเสี่ยง	ต่ำกว่าระดับเก็บกัก 0.40 เมตร			
147	สร.21028	ฝายน้ำล้น	ฝายน้ำล้นห้วยทับทัน	โคกยาง	7	ทับทัน	สังขะ	สุรินทร์	น้ำมูล	14.66045614	103.764006		2554		/		ใช้ได้	/			ไม่มีความเสี่ยง	สูงกว่าระดับเก็บกัก 0.80 เมตร			
148	สร.21013	อ่างเก็บน้ำ	อ่างเก็บน้ำบ้านช่างปี่	ช่างปี่	1	ช่างปี่	ศีขรภูมิ	สุรินทร์	น้ำมูล	14.93486884	97.6987579		2556		/		ใช้ได้	/			ไม่มีความเสี่ยง	เท่าระดับเก็บกัก			
149	สร.21034	ฝายน้ำล้น	ฝายน้ำล้นลำห้วยกุดผไท	ยางเตี้ย	7	ระแงง	ศีขรภูมิ	สุรินทร์	น้ำมูล	14.91426725	103.7890813		2560		/		ใช้ได้	/			ไม่มีความเสี่ยง	ต่ำกว่าระดับเก็บกัก 0.40 เมตร			
150	สร.21001	อ่างเก็บน้ำ	อ่างเก็บน้ำบ้านโคกเพชร	โคกเพชร	10	โพล	ปราสาท	สุรินทร์	น้ำมูล	14.67571627	103.3749402	535,145	2553		/		ใช้ได้	/			ไม่มีความเสี่ยง	ต่ำกว่าระดับเก็บกัก 0.90 เมตร			
151	สร.21002	อ่างเก็บน้ำ	อ่างเก็บน้ำบ้านแซร์โบราณ	แซร์โบราณ	4	เชื้อเพลิง	ปราสาท	สุรินทร์	น้ำมูล	14.69753127	103.4072546	675,389	2556		/		ใช้ได้	/			ไม่มีความเสี่ยง	สูงกว่าระดับเก็บกัก 0.80 เมตร			
152	สร.21003	อ่างเก็บน้ำ	อ่างเก็บน้ำบ้านโพล	โพล	1	โพล	ปราสาท	สุรินทร์	น้ำมูล	14.70631646	103.3802684	614,755	2556		/		ใช้ได้	/			ไม่มีความเสี่ยง	สูงกว่าระดับเก็บกัก 0.20 เมตร			
153	สร.21007	อ่างเก็บน้ำ	อ่างเก็บน้ำบ้านใหม่	ใหม่	1	ตระแสง	เมือง	สุรินทร์	น้ำมูล	14.86482242	103.3841048		2556		/		ใช้ได้	/			ไม่มีความเสี่ยง	ต่ำกว่าระดับเก็บกัก 0.80 เมตร			
154	สร.21018	อ่างเก็บน้ำ	อ่างเก็บน้ำห้วยระไชร้	สวาย	4	สวาย	เมือง	สุรินทร์	น้ำมูล	14.81492682	103.3186393	611,565	2556		/		ใช้ได้	/			ไม่มีความเสี่ยง	ต่ำกว่าระดับเก็บกัก 4.00 เมตร			
155	สร.21019	อ่างเก็บน้ำ	อ่างเก็บน้ำห้วยระกา	ภู่	1	โคกตะเคียน	กาบเชิง	สุรินทร์	น้ำมูล	14.81492682	103.3186393	1,404,100	2555		/		ใช้ได้	/			ไม่มีความเสี่ยง	ระดับน้ำ 3.98 เมตร			
156	สร.21016	ฝายน้ำล้น	ฝายได้ละพานบ้านโคกเมือง	โคกเมือง	13	สวาย	เมือง	สุรินทร์	น้ำมูล	14.77138388	103.2936262		2556		/		ใช้ได้	/			ไม่มีความเสี่ยง	ต่ำกว่าระดับเก็บกัก 0.70 เมตร			
157	สร.21017	ฝายน้ำล้น	ฝายได้ละพานห้วยหลัก	ทะนง	7	ตระแสง	เมือง	สุรินทร์	น้ำมูล	14.82901531	103.3881825		2555			/	บกพร่อง	/			ไม่มีความเสี่ยง	ประตูปิด-เปิดชำรุด	ยังไม่มีแผนซ่อม		
158	สร.21010	อ่างเก็บน้ำ	อ่างเก็บน้ำบ้านจรัส	จรัส	1	จรัส	บัวเชด	สุรินทร์	น้ำมูล	14.42412959	103.9598212	26,724	2556		/		ใช้ได้	/			ไม่มีความเสี่ยง				
159	สร.21032	ฝายน้ำล้น	ฝายน้ำล้นลำห้วยเสียดจะเอิง	โคกลำโรง	8	ดาวัง	บัวเชด	สุรินทร์	น้ำมูล	14.62948818	104.0352866		2556		/		ใช้ได้	/			ไม่มีความเสี่ยง	สูงกว่าระดับเก็บกัก 0.10 เมตร			
160	สร05-2-001	ฝายน้ำล้น	ฝายน้ำล้นลำห้วยจริง	วัดก้านเหลือง	7	หัวรัว	สนม	สุรินทร์	น้ำมูล	15.1019958	103.8332242		2553		/		ใช้ได้	/			ไม่มีความเสี่ยง	ต่ำกว่าระดับเก็บกัก 0.10 เมตร			
161		อ่างเก็บน้ำ	อ่างเก็บน้ำบ้านโคกสูง	โคกสูง	8	บักโด	พนมดงรัก	สุรินทร์	น้ำมูล	14.43184818	103.3490882		2552		/		ใช้ได้	/			ไม่มีความเสี่ยง	สูงกว่าระดับเก็บกัก 0.50 เมตร			