แผนปฏิบัติการบรรเทาภาวะน้ำท่วมและภาวะน้ำแล้ง

สำนักงานทรัพยากรน้ำภาค 1

ตามปฏิทินการบริหารจัดการทรัพยากรน้ำ

จัดทำโดย :

ศูนย์อำนวยการติดตามและแก้ไขปัญหาภาวะน้ำแล้งและภาวะน้ำท่วม

ศูนย์ป้องกันวิกฤติน้ำ และสำนักงานทรัพยากรน้ำภาค 1

ปี พ.ศ. 2562 - 2563

แผนปฏิบัติการบรรเทาภาวะน้ำท่วมและภาวะน้ำแล้ง
ของสำนักงานทรัพยากรน้ำภาค 1
ตามปฏิทินการบริหารจัดการทรัพยากรน้ำ ของ สำนักงานทรัพยากรน้ำแห่งชาติ

เนื้อหา **หน้า**

แผนปฏิบัติการบรรเทาภาวะน้ำท่วมและภาวะน้ำแล้ง ของสำนักงานทรัพยากรน้ำภาค 1 1

ข้อมูลเชิงพื้นที่:

1. พื้นที่รับผิดชอบของสำนักงานทรัพยากรน้ำภาค 1 1
2. พื้นที่เสี่ยงน้ำท่วมและเสี่ยงน้ำหลาก-ดินโคลนถล่ม 1
   - 2.1 พื้นที่เสี่ยงน้ำท่วมและเสี่ยงน้ำหลาก-ดินโคลนถล่ม (มิ.ย. - ส.ค.) 1
   - 2.2 พื้นที่เสี่ยงน้ำท่วมและเสี่ยงน้ำหลาก-ดินโคลนถล่ม (ก.ย. - ธ.ค.) 4
3. พื้นที่เสี่ยงน้ำแล้ง 4

ข้อมูลความพร้อมด้านอุปกรณ์/เครื่องมือ/อาคารชลศาสตร์ : 8

4. ความพร้อมด้านสถานีตรวจวัดสถานการณ์น้ำ 8
   - 4.1 ระบบปฏิบัติการเฝ้าระวังและเตือนภัยล่วงหน้าน้ำหลาก-ดินถล่ม (Early Warning System) 8
   - 4.2 ระบบตรวจวัดสถานการณ์น้ำทางไกลอัตโนมัติ (โทรมาตร) 8
5. ความพร้อมด้านอุปกรณ์และเครื่องมือ 8
   - 5.1 เครื่องสูบน้ำ 8
   - 5.2 รถบรรทุกน้ำ 8
   - 5.3 เรือท้องแบน 8
   - 5.4 ศูนย์ผลิตและบริการน้ำดื่มสะอาด 8
   - 5.5 ระบบผลิตน้ำดื่มในสถานศึกษา 9
6. ความพร้อมด้านความมั่นคงของอ่างเก็บน้ำและฝาย 9
   - 6.1 อ่างเก็บน้ำ 9
   - 6.2 ฝาย 9

ข้อมูลความพร้อมด้านบุคลากร : 13

7. เจ้าหน้าที่ด้านเฝ้าระวังสถานการณ์ด้านภาวะน้ำท่วมและภาวะน้ำแล้ง 13
8. เจ้าหน้าที่ด้านการปฏิบัติงานเชิงพื้นที่รายจังหวัด 13
9. รายชื่อผู้รู้ประจำสถานีเตือนภัยล่วงหน้าน้ำหลาก-ดินถล่มในพื้นที่ 14

เนื้อหา **หน้า**

แผนปฏิบัติการบรรเทาภาวะน้ำท่วมและภาวะน้ำแล้ง : 14

10. แผนปฏิบัติการเพื่อรับสถานการณ์น้ำท่วมหลากดินโคลนถล่ม ประจำเดือนมิถุนายน ถึงธันวาคม 2562 14

11 แผนปฏิบัติการในการรับสถานการณ์น้ำแล้ง 15

11.1 การสูบน้ำช่วยเหลือสถานการณ์น้ำแล้ง 15

11.2 การแจกจ่ายน้ำช่วยเหลือสถานการณ์น้ำแล้ง 18

ภาคผนวก 1 พื้นที่เสี่ยงน้ำท่วม และน้ำท่วมหลากเดือนมิถุนายน – สิงหาคม สำหรับพื้นที่เกษตรน้ำฝนในขอบเขตสำนักงานทรัพยากรน้ำภาค 1

ภาคผนวก 2 พื้นที่เสี่ยงน้ำท่วม และน้ำท่วมหลากเดือนกันยายน - ธันวาคม สำหรับพื้นที่เกษตรน้ำฝนในขอบเขตสำนักงานทรัพยากรน้ำภาค 1

ภาคผนวก 3 พื้นที่เสี่ยงภัยแล้งสำหรับพื้นที่เกษตรน้ำฝนในขอบเขตสำนักงานทรัพยากรน้ำภาค 1

ภาคผนวก 4 การตรวจสอบความพร้อมด้านสถานีตรวจวัดสถานการณ์น้ำ (สถานี Early Warning โทรมาตร กล้อง CCTV และสถานีอุตุ-อุทกวิทยา)

ภาคผนวก 5 ระบบผลิตน้ำดื่มในสถานศึกษา ตามแผนพัฒนาเด็กและเยาวชนในถิ่นทุรกันดาร ตามพระราชดำริสมเด็จพระกนิษฐาธิราชเจ้า กรมสมเด็จพระเทพรัตนราชสุดาฯ สยามบรมราชกุมารี

ภาคผนวก 6 การตรวจสอบความพร้อมด้านความมั่นคงของอ่างเก็บน้ำและฝาย

ภาคผนวก 7 รายชื่อผู้รู้ประจำสถานีเตือนภัยล่วงหน้าน้ำหลาก-ดินถล่มในพื้นที่

แผนปฏิบัติการบรรเทาภาวะน้ำท่วมและภาวะน้ำแล้งของสำนักงานทรัพยากรน้ำภาค 1

<u>ข้อมูลเชิงพื้นที่ :</u>

1. พื้นที่รับผิดชอบของสำนักงานทรัพยากรน้ำภาค 1

สำนักงานทรัพยากรน้ำภาค 1 มีพื้นที่รับผิดชอบ 8 จังหวัด ประกอบด้วย จังหวัดกำแพงเพชร เชียงราย เชียงใหม่ ตาก พะเยา แม่ฮ่องสอน ลำปาง และลำพูน รายละเอียดแสดงดัง **รูปที่ 1**

2. พื้นที่เสี่ยงน้ำท่วมและเสี่ยงน้ำหลาก-ดินโคลนถล่ม

2.1 พื้นที่เสี่ยงน้ำท่วมและเสี่ยงน้ำหลาก-ดินโคลนถล่ม (มิ.ย. - ส.ค.) ระดับเสี่ยงภัยปานกลางและเสี่ยงภัยมาก ในพื้นที่เกษตรน้ำฝนในขอบเขตสำนักงานทรัพยากรน้ำภาค 1 ประกอบด้วย

1) จังหวัดกำแพงเพชร จำนวน 10 อำเภอ ประกอบด้วย โกสัมพีนคร ขาณุวรลักษบุรี คลองขลุง คลองลาน ไทรงาม บึงสามัคคี ปางศิลาทอง พรานกระต่าย เมืองกำแพงเพชร ลานกระบือ

2) จังหวัดเชียงราย จำนวน 8 อำเภอ ประกอบด้วย ขุนตาล เทิง พญาเม็งราย พาน เมืองเชียงราย แม่จัน แม่ลาว เวียงเชียงรุ้ง

3) จังหวัดเชียงใหม่ จำนวน 3 อำเภอ ประกอบด้วย จอมทอง ดอยหล่อ แม่แตง

4) จังหวัดตาก จำนวน 4 อำเภอ ประกอบด้วย บ้านตาก เมืองตาก วังเจ้า สามเงา

5) จังหวัดพะเยา จำนวน 8 อำเภอ ประกอบด้วย จุน เชียงคำ เชียงม่วน ดอกคำใต้ ปง ภูกามยาว เมืองพะเยา แม่ใจ

6) จังหวัดลำปาง จำนวน 12 อำเภอ ประกอบด้วย เกาะคา งาว แจ้ห่ม เถิน เมืองปาน เมืองลำปาง แม่ทะ แม่เมาะ วังเหนือ สบปราบ เสริมงาม ห้างฉัตร

7) จังหวัดลำพูน จำนวน 7 อำเภอ ประกอบด้วย ทุ่งหัวช้าง บ้านโฮ่ง ป่าซาง เมืองลำพูน แม่ทา ลี้ เวียงหนองล่อง

รายละเอียดแสดงดัง**รูปที่ 2** และสรุปรายละเอียดระดับตำบลแสดงใน**ภาคผนวกที่ 1**

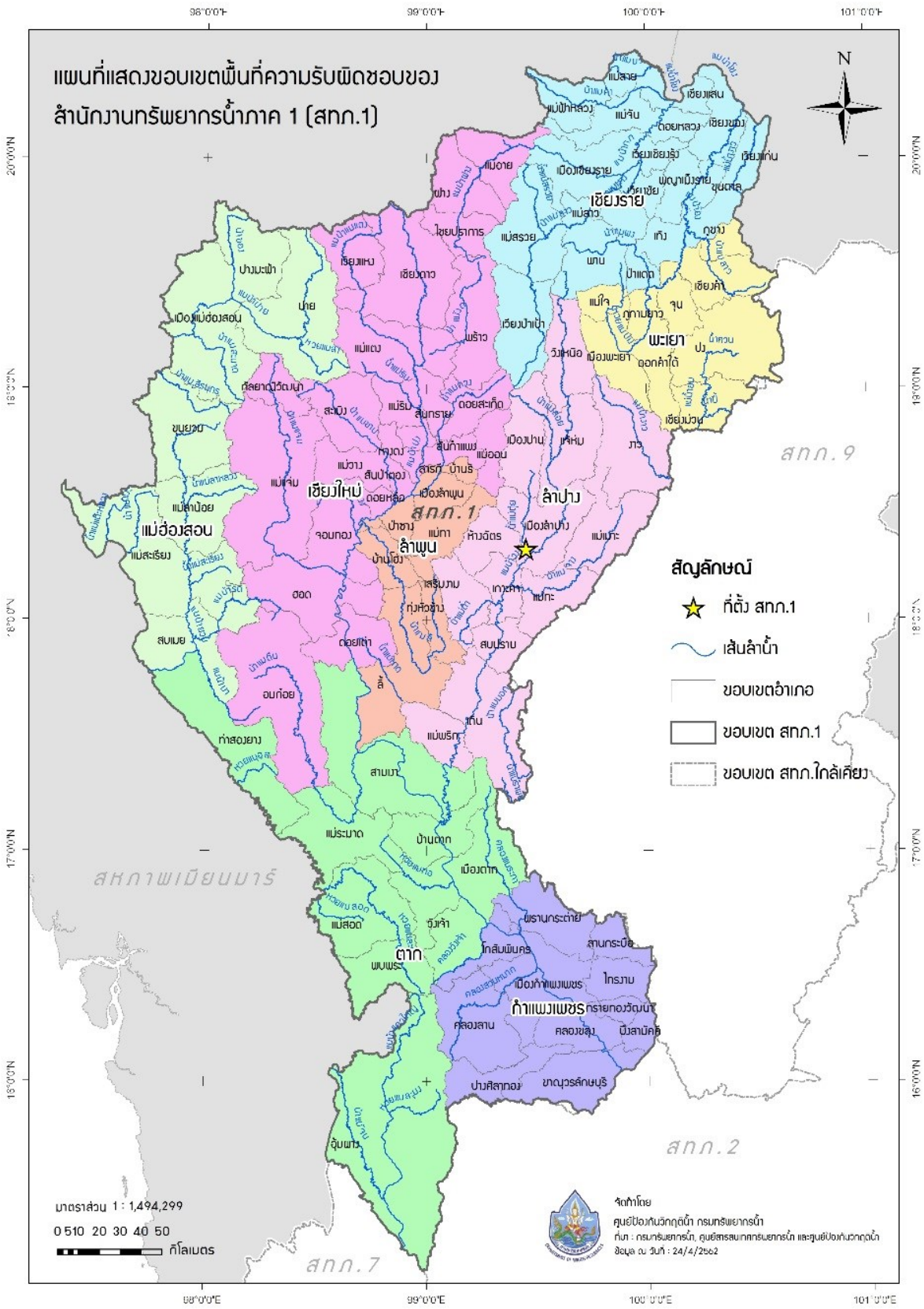

รูปที่ 1 ขอบเขตพื้นที่ความรับผิดชอบของสำนักงานทรัพยากรน้ำภาค 1

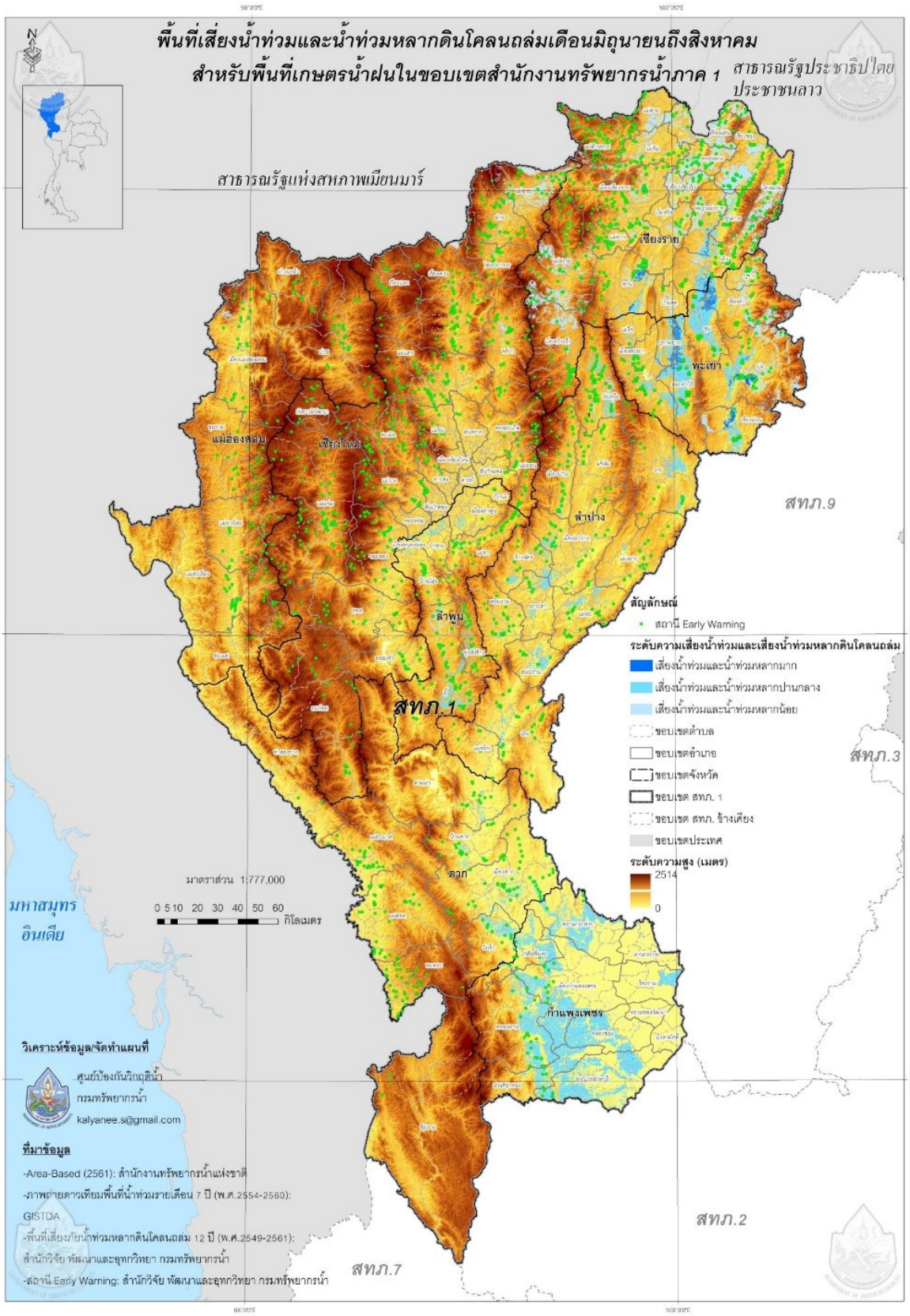

รูปที่ 2 พื้นที่เสี่ยงน้ำท่วมและน้ำท่วมหลากดินถล่มระหว่างเดือนมิถุนายนถึงสิงหาคม สำหรับพื้นที่เกษตรน้ำฝนในขอบเขตสำนักงานทรัพยากรน้ำภาค 1

2.2 พื้นที่เสี่ยงน้ำท่วมและเสี่ยงน้ำหลาก-ดินโคลนถล่ม (ก.ย. - ธ.ค.) ระดับเสี่ยงภัยปานกลางและเสี่ยงภัยมาก ในพื้นที่เกษตรน้ำฝนในขอบเขตสำนักงานทรัพยากรน้ำภาค 1 ประกอบด้วย

1) จังหวัดกำแพงเพชร จำนวน 10 อำเภอ ประกอบด้วย โกสัมพีนคร ขาณุวรลักษบุรี คลองขลุง คลองลาน ไทรงาม บึงสามัคคี ปางศิลาทอง พรานกระต่าย เมืองกำแพงเพชร ลานกระบือ

2) จังหวัดเชียงราย จำนวน 6 อำเภอ ประกอบด้วย ขุนตาล เทิง พญาเม็งราย พาน เมืองเชียงราย แม่ลาว

3) จังหวัดเชียงใหม่ จำนวน 3 อำเภอ ประกอบด้วย จอมทอง ดอยหล่อ แม่แตง

4) จังหวัดตาก จำนวน 4 อำเภอ ประกอบด้วย บ้านตาก เมืองตาก วังเจ้า สามเงา

5) จังหวัดพะเยา จำนวน 8 อำเภอ ประกอบด้วย จุน เชียงคำ เชียงม่วน ดอกคำใต้ ปง ภูกามยาว เมืองพะเยา แม่ใจ

6) จังหวัดลำปาง จำนวน 12 อำเภอ ประกอบด้วย เกาะคา งาว แจ้ห่ม เถิน เมืองปาน เมืองลำปาง แม่ทะ แม่เมาะ วังเหนือ สบปราบ เสริมงาม ห้างฉัตร

7) จังหวัดลำพูน จำนวน 7 อำเภอ ประกอบด้วย ทุ่งหัวช้าง บ้านโฮ่ง ป่าซาง เมืองลำพูน แม่ทา ลี้ เวียงหนองล่อง

รายละเอียดแสดงดัง**รูปที่ 3** และสรุปรายตำบลตาม**ภาคผนวกที่ 2**

3. พื้นที่เสี่ยงน้ำแล้ง

พื้นที่เสี่ยงภัยแล้งระดับเสี่ยงภัยแล้งปานกลางและเสี่ยงภัยแล้งมาก ในพื้นที่เกษตรน้ำฝนในขอบเขตสำนักงานทรัพยากรน้ำภาค 1 ประกอบด้วย

1) จังหวัดกำแพงเพชร จำนวน 7 อำเภอ ประกอบด้วย โกสัมพีนคร ขาณุวรลักษบุรี คลองขลุง คลองลาน ปางศิลาทอง พรานกระต่าย เมืองกำแพงเพชร

2) จังหวัดเชียงราย จำนวน 6 อำเภอ ประกอบด้วย ขุนตาล เทิง พญาเม็งราย พาน เมืองเชียงราย แม่ลาว

3) จังหวัดเชียงใหม่ จำนวน 3 อำเภอ ประกอบด้วย จอมทอง ดอยหล่อ แม่แตง

4) จังหวัดตาก จำนวน 4 อำเภอ ประกอบด้วย บ้านตาก เมืองตาก วังเจ้า สามเงา

5) จังหวัดพะเยา จำนวน 9 อำเภอ ประกอบด้วย จุน เชียงคำ เชียงม่วน ดอกคำใต้ ปง ภูกามยาว ภูซาง เมืองพะเยา แม่ใจ

6) จังหวัดลำปาง จำนวน 12 อำเภอ ประกอบด้วย เกาะคา งาว แจ้ห่ม เถิน เมืองปาน เมืองลำปาง แม่ทะ แม่เมาะ วังเหนือ สบปราบ เสริมงาม ห้างฉัตร

7) จังหวัดลำพูน จำนวน 8 อำเภอ ประกอบด้วย ทุ่งหัวช้าง บ้านธิ บ้านโฮ่ง ป่าซาง เมืองลำพูน แม่ทา ลี้ เวียงหนองล่อง

รายละเอียดแสดงดัง**รูปที่ 4** และสรุปรายละเอียดระดับตำบลแสดงใน**ภาคผนวกที่ 3**

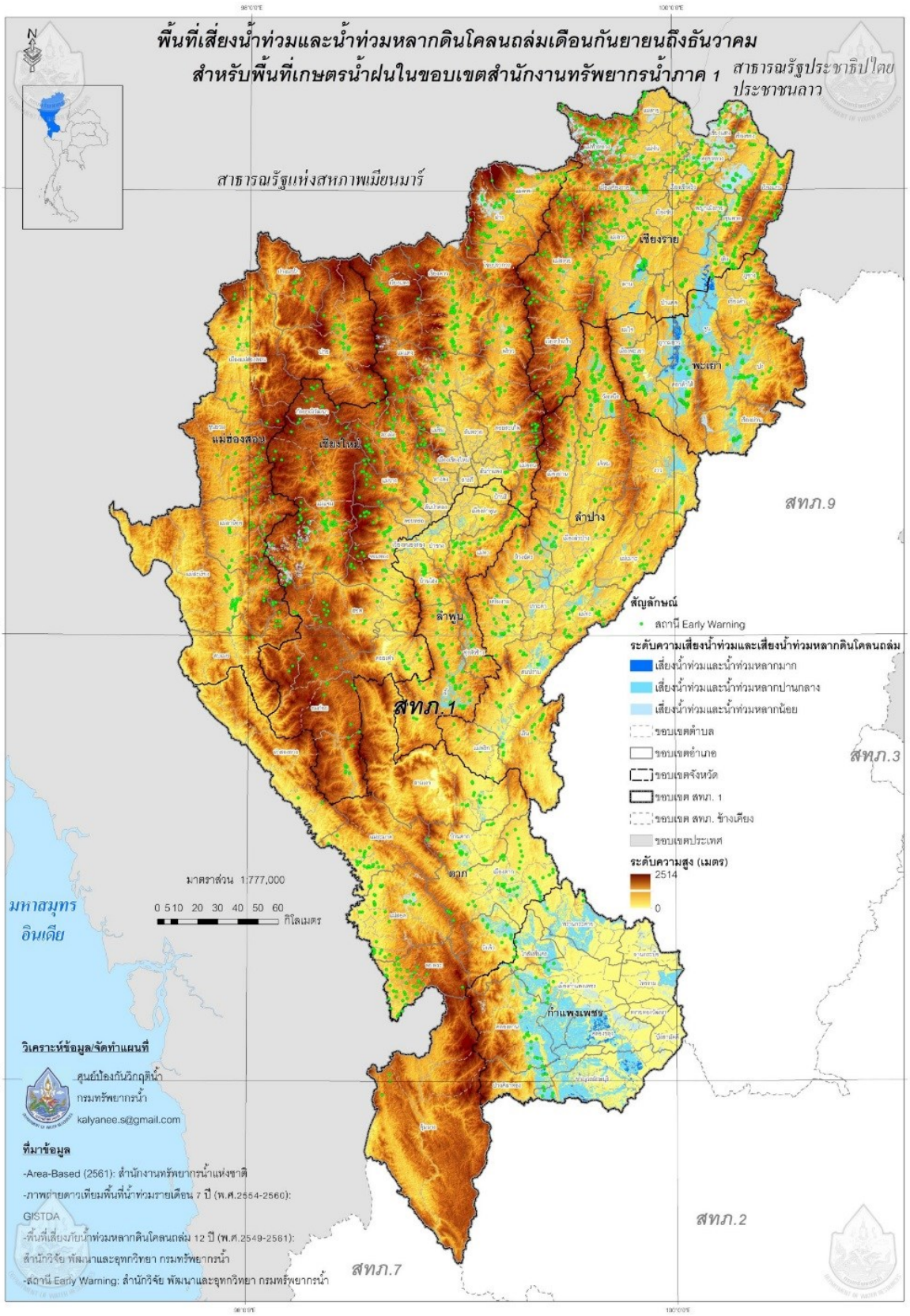

รูปที่ 3 พื้นที่เสี่ยงน้ำท่วมและน้ำท่วมหลากดินถล่มระหว่างเดือนกันยายนถึงธันวาคม สำหรับพื้นที่เกษตรน้ำฝนในขอบเขตสำนักงานทรัพยากรน้ำภาค 1

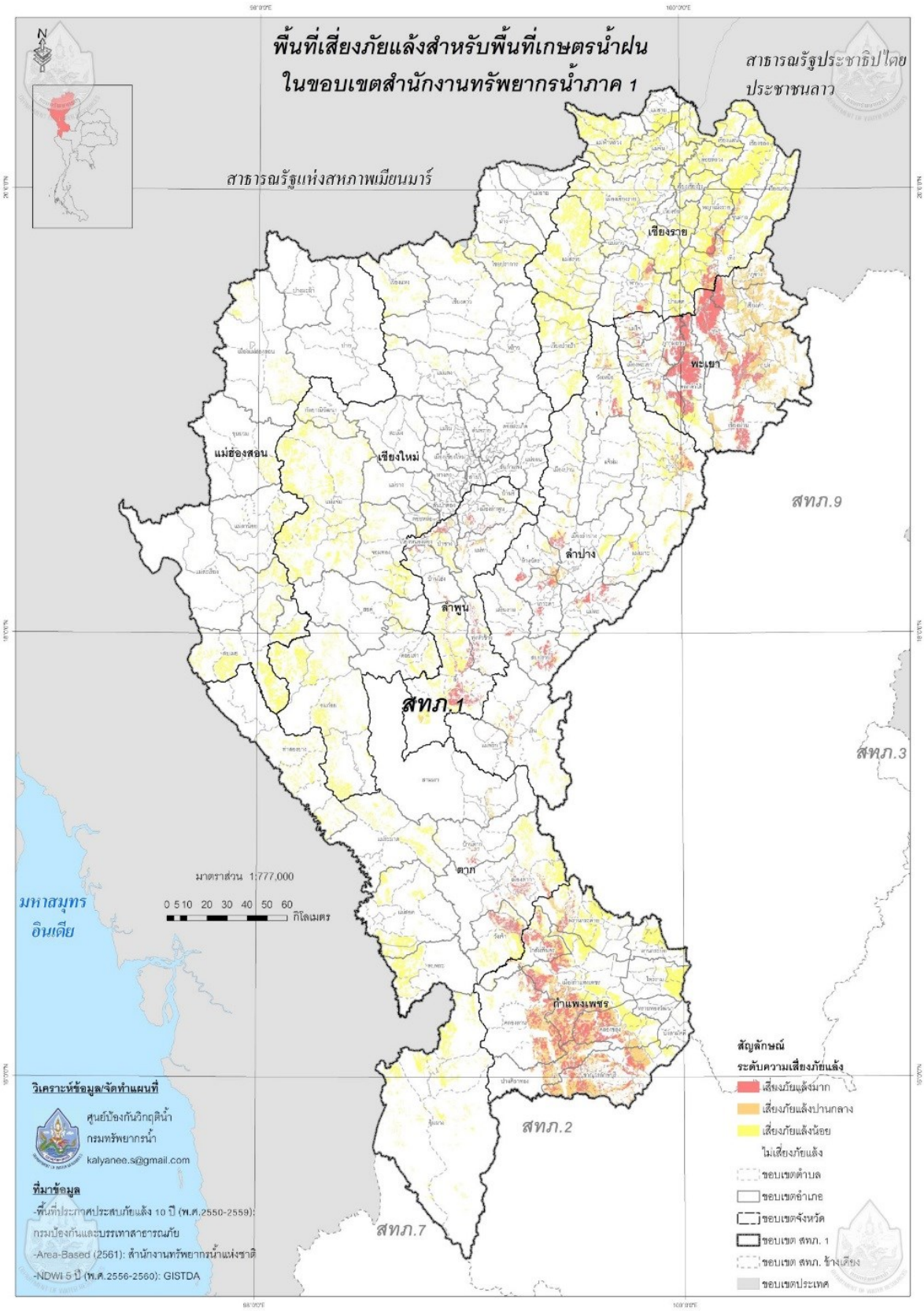

รูปที่ 4 พื้นที่เสี่ยงภัยแล้งสำหรับพื้นที่เกษตรน้ำฝนในขอบเขตสำนักงานทรัพยากรน้ำภาค 1

<u>ข้อมูลความพร้อมด้านอุปกรณ์/เครื่องมือ/อาคารชลศาสตร์ :</u>

4. ความพร้อมด้านสถานีตรวจวัดสถานการณ์น้ำ จำนวน 826 สถานี ประกอบด้วย

4.1 ระบบปฏิบัติการเฝ้าระวังและเตือนภัยล่วงหน้าน้ำหลาก-ดินถล่ม (Early Warning System) จำนวน 643 สถานี (http://ews.dwr.go.th/ews/)

4.2 ระบบตรวจวัดสถานการณ์น้ำทางไกลอัตโนมัติ (โทรมาตร) จำนวน 45 สถานี และระบบกล้อง CCTV จำนวน 7 สถานี สถานีอุตุ-อุทกวิทยา จำนวน 131 แห่ง (รายละเอียดแสดงดัง**รูปที่ 5** และรายละเอียดของสถานีตรวจวัดสภาพน้ำทางไกลอัตโนมัติ ระบบกล้อง CCTV และสถานีอุตุ-อุทกวิทยาใน**ภาคผนวก 4.** และสามารถดูรายละเอียดได้ที่เว็บไซต์ http://mekhala.dwr.go.th/)

5. ความพร้อมด้านอุปกรณ์และเครื่องมือ

5.1 เครื่องสูบน้ำ จำนวน 24 เครื่อง ใช้งานได้ 5 เครื่อง ประกอบด้วย

- เครื่องสูบน้ำขนาด 8 นิ้ว จำนวน 4 เครื่อง (ใช้งานได้ 2 เครื่อง)
- เครื่องสูบน้ำขนาด 10 นิ้ว จำนวน 5 เครื่อง (ใช้งานได้ 2 เครื่อง)
- เครื่องสูบน้ำขนาด 12 นิ้ว จำนวน 15 เครื่อง (ใช้งานได้ 1 เครื่อง)

5.2 รถบรรทุกน้ำ จำนวน 10 คัน ใช้งานได้ 10 คัน ประกอบด้วย

- รถยนต์บรรทุก 6 ล้อ จำนวน 6 คัน (ใช้งานได้ 6 คัน)
- รถยนต์บรรทุกน้ำ ขนาด 6,000 ลิตร จำนวน 3 คัน (ใช้งานได้ 3 คัน)
- รถยนต์บรรทุก 6 ล้อ พร้อมเครน จำนวน 1 คัน (ใช้งานได้ 1 คัน)

5.3 เรือท้องแบน จำนวน 1 ลำ ใช้งานได้ 1 ลำ

5.4 ศูนย์ผลิตและบริการน้ำดื่มสะอาด จำนวน 6 ศูนย์ ใช้งานได้ 6 ศูนย์ ประกอบด้วย

- ศูนย์ผลิตน้ำดื่มสะอาด สำนักงานส่วนประสานและบริหารจัดการลุ่มน้ำสาละวิน ตำบลปางหมู อำเภอเมือง จังหวัดแม่ฮ่องสอน
- ศูนย์ผลิตน้ำดื่มสะอาด สำนักงานศูนย์สำรวจอุทกวิทยาที่ 12 (เชียงแสน) ตำบลเวียง อำเภอเชียงแสน จังหวัดเชียงราย
- ศูนย์ผลิตน้ำดื่มสะอาด สำนักงานศูนย์สำรวจอุทกวิทยาที่ 13 (เชียงใหม่) ตำบลสันโป่ง อำเภอแม่ริม จังหวัดเชียงใหม่
- ศูนย์ผลิตน้ำดื่มสะอาด สำนักงานส่วนประสานและบริหารจัดการลุ่มน้ำกกและโขง ตำบลเวียง อำเภอเมือง จังหวัดเชียงราย

- ศูนย์ผลิตน้ำดื่มสะอาด สำนักงานทรัพยากรน้ำภาค 1 ตำบลบ่อแฮ้ว อำเภอเมือง จังหวัดลำปาง
- ศูนย์ผลิตน้ำดื่มสะอาด สำนักงานส่วนประสานและบริหารจัดการลุ่มน้ำปิงตอนล่าง ตำบลหนองปลิง อำเภอเมือง จังหวัดกำแพงเพชร

5.5 ระบบผลิตน้ำดื่มในสถานศึกษา ตามแผนพัฒนาเด็กและเยาวชนในถิ่นทุรกันดาร ตามพระราชดำริสมเด็จพระกนิษฐาธิราชเจ้า กรมสมเด็จพระเทพรัตนราชสุดาฯ สยามบรมราชกุมารี จำนวน 430 แห่ง ประกอบด้วย

- จังหวัดแม่ฮ่องสอน 21 แห่ง
- จังหวัดเชียงราย 31 แห่ง
- จังหวัดเชียงใหม่ 211 แห่ง
- จังหวัดพะเยา 10 แห่ง
- จังหวัดลำปาง 8 แห่ง
- จังหวัดตาก 149 แห่ง

รายละเอียดแสดงดังรูปที่ 6 และรายละเอียดของระบบผลิตน้ำดื่มในสถานศึกษาฯ ใน**ภาคผนวก 5.**

6. ความพร้อมด้านความมั่นคงของอ่างเก็บน้ำและฝาย จำนวน 304 แห่ง มีรายละเอียด ดังนี้

6.1 อ่างเก็บน้ำ จำนวน 111 แห่ง (ใช้งานได้ 101 แห่ง)

6.2 ฝาย จำนวน 193 แห่ง (ใช้งานได้ 161 แห่ง)

รายละเอียดของความพร้อมด้านความมั่นคงของอ่างเก็บน้ำและฝายแสดงดัง**รูปที่** 7 และรายละเอียดของความพร้อมด้านความมั่นคงของอ่างเก็บน้ำและฝายใน**ภาคผนวก 6.**

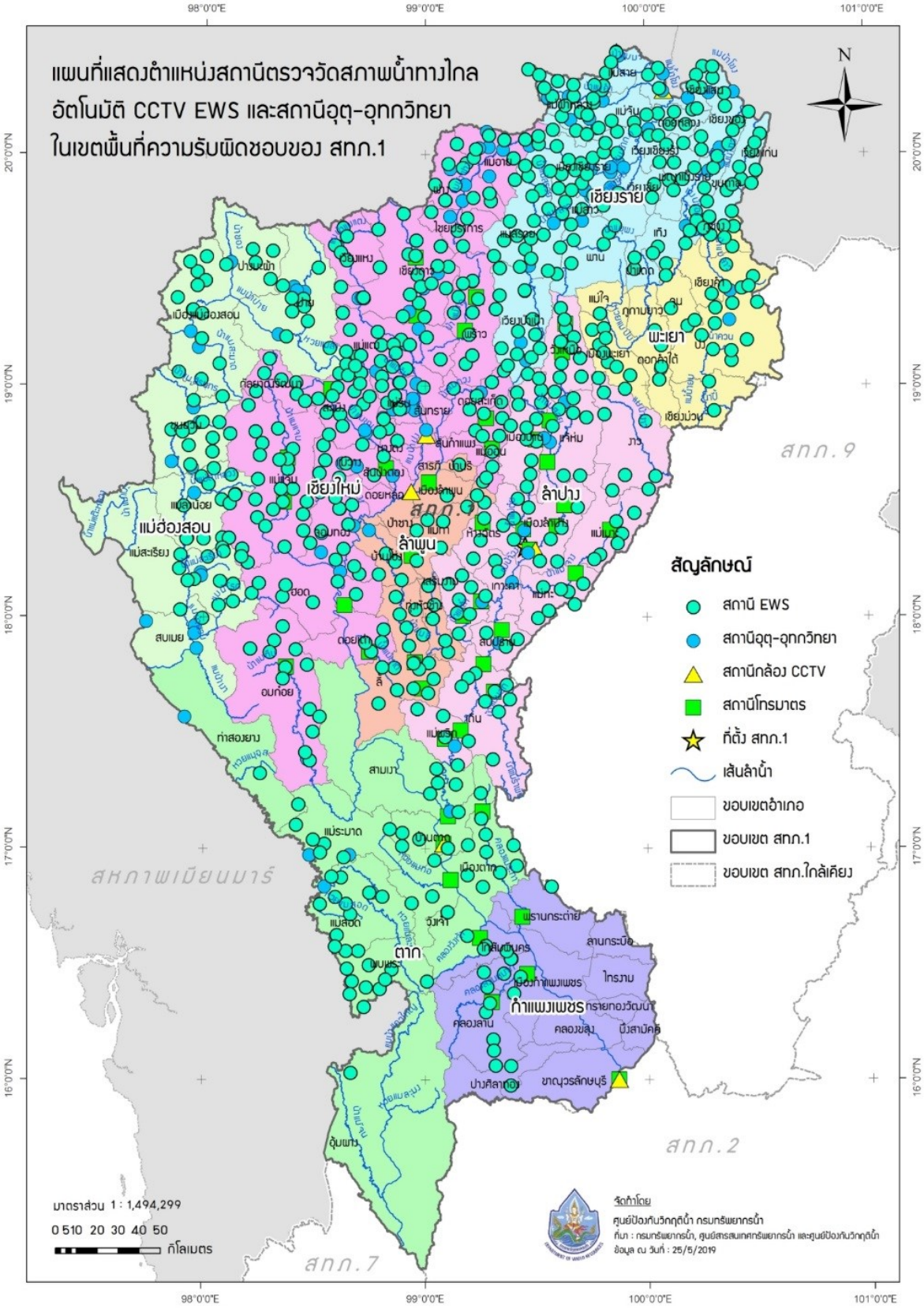

รูปที่ 5 ตำแหน่งสถานีตรวจวัดสภาพน้ำทางไกลอัตโนมัติ CCTV และ EWS ในเขตพื้นที่ความรับผิดชอบของสำนักงานทรัพยากรน้ำภาค 1

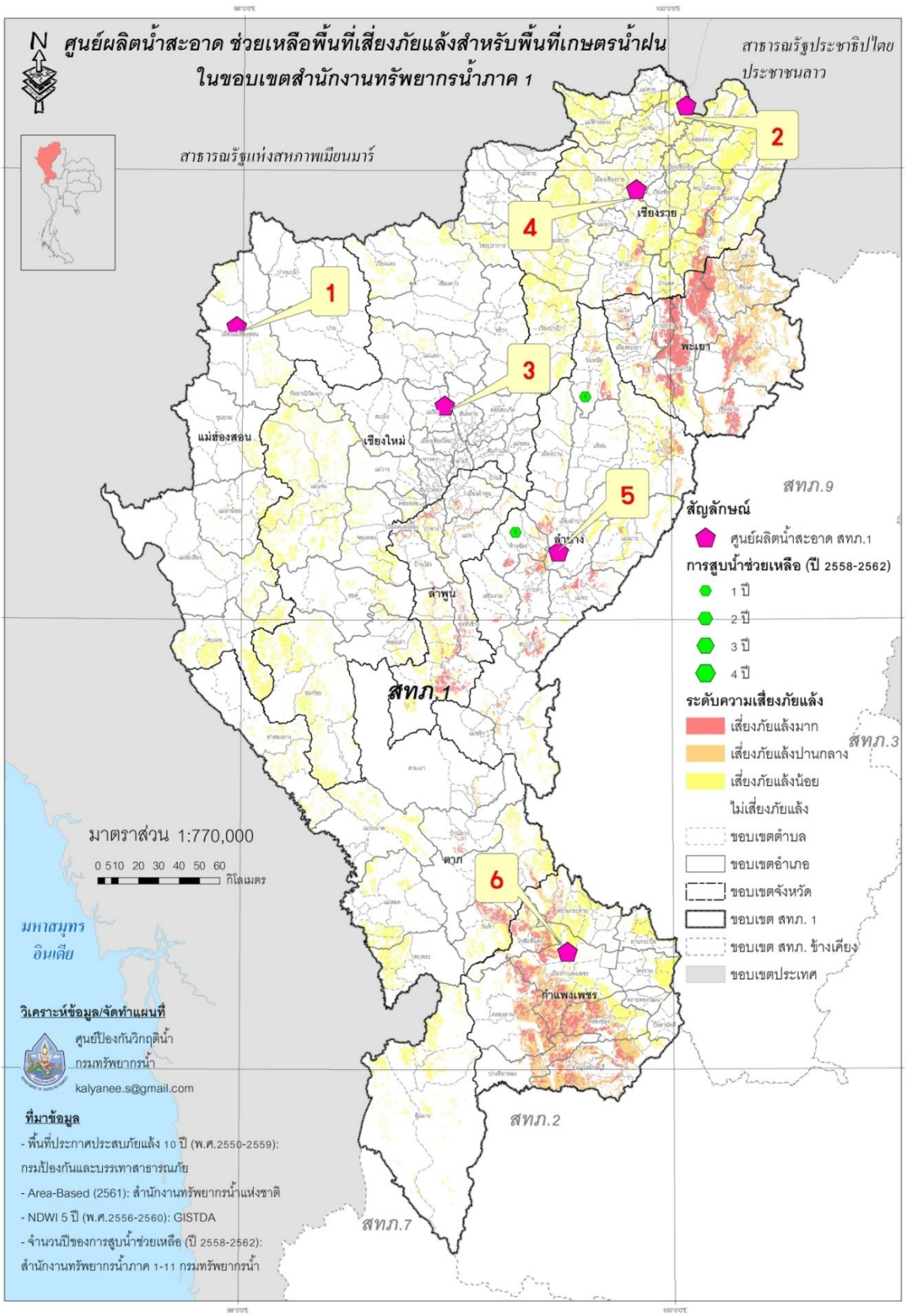

รูปที่ 6 ตำแหน่งศูนย์ผลิตน้ำสะอาดช่วยเหลือพื้นที่เสี่ยงภัยแล้งสำหรับพื้นที่เกษตรน้ำฝน ในเขตพื้นที่ความรับผิดชอบของสำนักงานทรัพยากรน้ำภาค 1

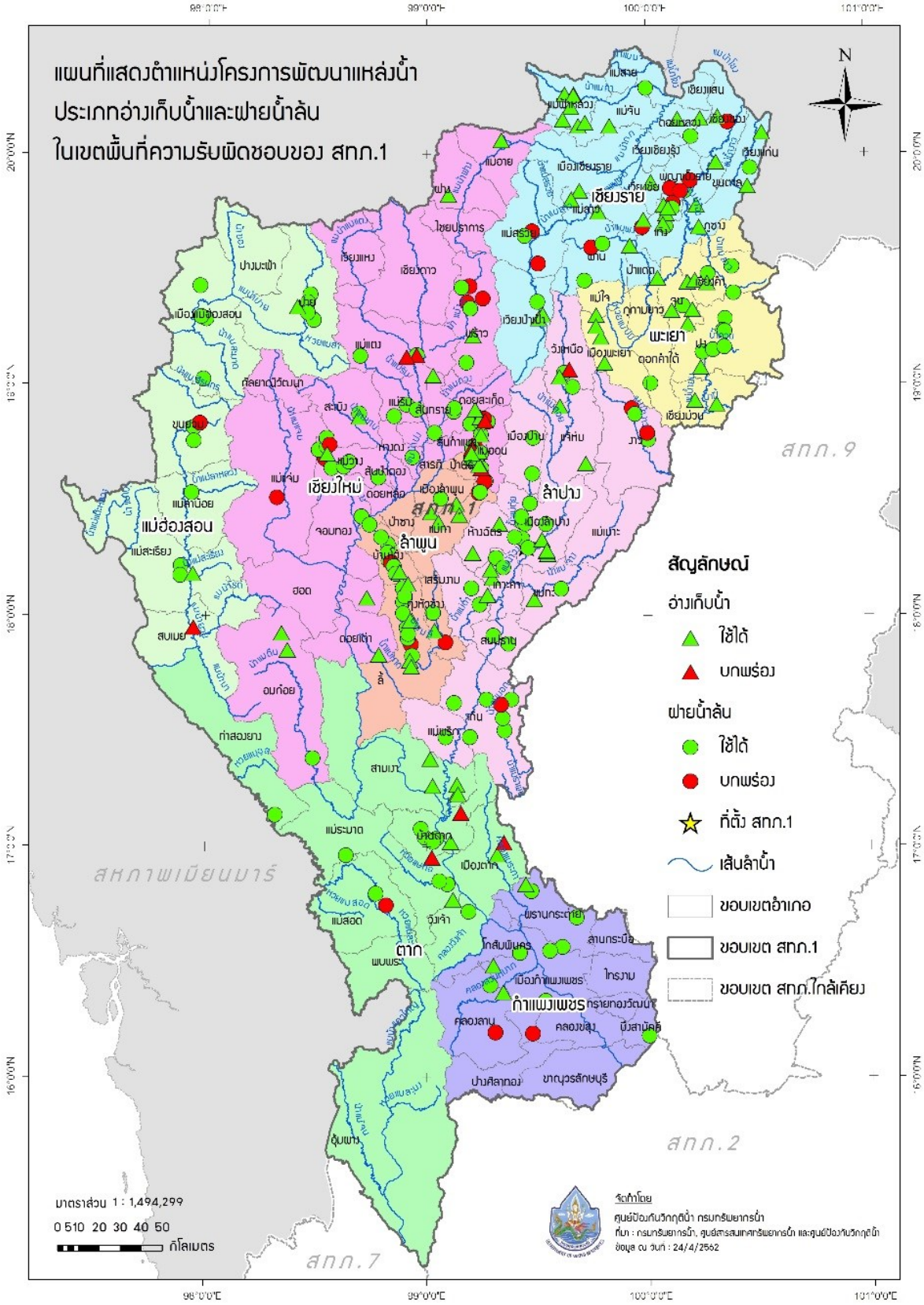

รูปที่ 7 ตำแหน่งโครงการพัฒนาแหล่งน้ำประเภทอ่างเก็บน้ำและฝายน้ำล้น ในเขตพื้นที่ความรับผิดชอบของสำนักงานทรัพยากรน้ำภาค 1

<u>ข้อมูลความพร้อมด้านบุคลากร :</u>

7. เจ้าหน้าที่ด้านเฝ้าระวังสถานการณ์ด้านภาวะน้ำท่วมและภาวะน้ำแล้ง จำนวน 13 ราย

ลำดับ	ชื่อ-นามสกุล	สถานที่	เบอร์โทรศัพท์
1	ว่าที่ ร.ท.สายรุ้ง กลุ่นเขียว	เชียงใหม่	089-2058164
2	นายวราห์ มิตรานนท์	เชียงใหม่	081-7169472
3	นายเฉลิมวุธ สายจันยูร	เชียงใหม่	081-0232742
4	นายชนาธิป สีสด	เชียงใหม่	081-3861691
5	นายอธิพัชร์ โฉมแดง	เชียงราย	089-2036721
6	นางสาวแสงดาว พรมตัน	เชียงราย	084-3788662
7	นางสาวผ่องอำไพ ชัยวร	เชียงราย	089-8358157
8	นายทนงศักดิ์ นิรากรณ์	แม่ฮ่องสอน	089-2036724
9	นายสมชาย แก้วคำมา	แม่ฮ่องสอน	085-7165229
10	นางสาวศิรินันท์ คงแก้ว	แม่ฮ่องสอน	093-2511594
11	นายมานพ ไทยหล่อ	เชียงแสน	089-2036205
12	นายวิภาค แสนพวง	เชียงแสน	081-5316417
13	นางสาวสุกัลยา สายจันยูร	เชียงแสน	086-1873684

8. เจ้าหน้าที่ด้านการปฏิบัติงานเชิงพื้นที่รายจังหวัด มีรายละเอียด ดังนี้

ลำดับ	ชื่อ-นามสกุล	สถานที่	เบอร์โทรศัพท์
1	นายอินทวน เป็นบุญ	ลำปาง	081-8852153
2	นายเฉลิม หลวงขัน	ลำปาง	081-8824123
3	นายอมร กล่อมแก้ว	ลำปาง	081-8852710
4	นายมนู แปงฝั้น	ลำปาง	081-8519540
5	นายชล แสงบุญเรือง	ลำปาง	081-8886382
6	นายทวีป มั่นสุวรรณ	ลำปาง	081-8848857
7	นายประสงค์ เสียงหวาน	ลำปาง	086-2121709
8	นายอำนวย พรมศิริ	ลำปาง	089-8504240
9	นายชัยวุฒิ แก้วใจ	ลำปาง	081-0255140
10	นายมานพ ครอบครอง	ลำปาง	081-8854583
11	นายสายชล ขุนวิเศษ	ลำปาง	086-7642301
12	นายดิลกรัตน์ อินทิมา	ลำปาง	081-8817390

9. รายชื่อผู้รู้ประจำสถานีเตือนภัยล่วงหน้าน้ำหลาก-ดินถล่มในพื้นที่ จำนวน 643 ราย รายละเอียดของรายชื่อและเบอร์โทรศัพท์ผู้รู้ใน**ภาคผนวก 7.**

<u>แผนปฏิบัติการบรรเทาภาวะน้ำท่วมและภาวะน้ำแล้ง :</u>

10. แผนปฏิบัติการเพื่อรับสถานการณ์น้ำท่วมหลากดินโคลนถล่มประจำเดือนมิถุนายน ถึง ธันวาคม 2562 มีรายละเอียดดัง**รูปที่ 8** ประกอบด้วย

จุดที่	ตำบล	อำเภอ	จังหวัด	ขนาดเครื่องสูบน้ำ	จำนวน (เครื่อง)	ผู้รับผิดชอบ	เบอร์โทรศัพท์
1	แม่ใจ	แม่ใจ	เชียงราย	12	2	นายอธิพัชร์ โฉมแดง	089-2036721
2	แม่สุก	แม่ใจ	เชียงราย	12	2	นายอธิพัชร์ โฉมแดง	089-2036721
3	แม่ปืม	แม่ใจ	เชียงราย	12	1	นายอธิพัชร์ โฉมแดง	089-2036721
4	เมืองพาน	พาน	เชียงราย	10	1	นายอธิพัชร์ โฉมแดง	089-2036721
5	ดอกคำใต้	ดอกคำใต้	พะเยา	12	1	นายอินทวน เป็นบุญ	081-8852153
6	เวียงพางคำ	แม่สาย	เชียงราย	8	1	นายอินทวน เป็นบุญ	081-8852153
7	บ้านด้าย	แม่สาย	เชียงราย	8	1	นายอินทวน เป็นบุญ	081-8852153
8	เกาะช้าง	แม่สาย	เชียงราย	8	1	นายอินทวน เป็นบุญ	081-8852153
9	โปร่งงาม	แม่สาย	เชียงราย	8	1	นายอินทวน เป็นบุญ	081-8852153
10	โชคชัย	ดอยหลวง	เชียงราย	8	1	นายอินทวน เป็นบุญ	081-8852153
11	ปงน้อย	ดอยหลวง	เชียงราย	8	1	นายเฉลิม หลวงขัน	081-8824123
12	ศรีดอนมูล	เชียงแสน	เชียงราย	8	1	นายมานพ ไทยหล่อ	089-2036205
13	เวียง	เทิง	เชียงราย	8	1	นายมานพ ไทยหล่อ	089-2036205
14	ป่าสัก	เชียงแสน	เชียงราย	8	1	นายมานพ ไทยหล่อ	089-2036205
15	ศรีดอนไชย	เชียงของ	เชียงราย	8	1	นายมานพ ไทยหล่อ	089-2036205
16	สถาน	เชียงของ	เชียงราย	8	1	นายมานพ ไทยหล่อ	089-2036205
17	ครึ่ง	เชียงของ	เชียงราย	8	1	นายมานพ ไทยหล่อ	089-2036205
18	แม่เปา	พญาเม็งราย	เชียงราย	10	1	นายวิภาค แสนพวง	081-5316417
19	ต้า	ขุนตาล	เชียงราย	10	1	นายวิภาค แสนพวง	081-5316417
20	ศรีดอนไชย	เทิง	เชียงราย	10	1	นายวิภาค แสนพวง	081-5316417
21	หนองแรด	เทิง	เชียงราย	10	1	นายวิภาค แสนพวง	081-5316417
22	ลอ	จุน	พะเยา	12	1	นายมนู แปงฝั้น	081-8519540
23	หงส์หิน	จุน	พะเยา	12	1	นายมนู แปงฝั้น	081-8519540

จุดที่	ตำบล	อำเภอ	จังหวัด	ขนาดเครื่องสูบน้ำ	จำนวน (เครื่อง)	ผู้รับผิดชอบ	เบอร์โทรศัพท์
24	เกาะคา	เกาะคา	ลำปาง	8	1	นายมนู แปงฝั้น	081-8519540
25	ท่าผา	เกาะคา	ลำปาง	8	1	นายมนู แปงฝั้น	081-8519540
26	ลำปางหลวง	เกาะคา	ลำปาง	8	1	นายทวีป มั่นสุวรรณ	081-8848857
27	ใหม่พัฒนา	เกาะคา	ลำปาง	8	1	นายทวีป มั่นสุวรรณ	081-8848857
28	ไหล่หิน	เกาะคา	ลำปาง	8	1	นายทวีป มั่นสุวรรณ	081-8848857
29	ตากตก	บ้านตาก	ตาก	12	1	นายทวีป มั่นสุวรรณ	081-8848857
30	ทุ่งกระเชาะ	บ้านตาก	ตาก	12	1	นายทวีป มั่นสุวรรณ	081-8848857
31		พานกระต่าย	กำแพงเพชร	12	1	นายทวีป มั่นสุวรรณ	081-8848857
32		คลองลาน	กำแพงเพชร	12	1	นายทวีป มั่นสุวรรณ	081-8848857

11. แผนปฏิบัติการในการรับสถานการณ์น้ำแล้ง

11.1 การสูบน้ำช่วยเหลือสถานการณ์น้ำแล้ง มีรายละเอียดดังรูปที่ 9 ประกอบด้วย

จุดที่	ตำบล	อำเภอ	จังหวัด	ขนาดเครื่องสูบน้ำ	จำนวน (เครื่อง)	ผู้รับผิดชอบ	เบอร์โทรศัพท์
1	ป่าแงะ	ป่าแดด	เชียงราย	10	1	นายอธิพัชร์ โฉมแดง	089-2036721
2	ร่องเคาะ	วังเหนือ	ลำปาง	8	2	นายทวีป มั่นสุวรรณ	081-8848857
3	เวียงตาล	ห้างฉัตร	ลำปาง	10	1	นายทวีป มั่นสุวรรณ	081-8848857
4	ป่าดำ	ลี้	ลำพูน	12	1	นายทวีป มั่นสุวรรณ	081-8848857
5	พรานกระต่าย	พรานกระต่าย	กำแพงเพชร	12	1	นายประสงค์ เสียงหวาน	086-2121709

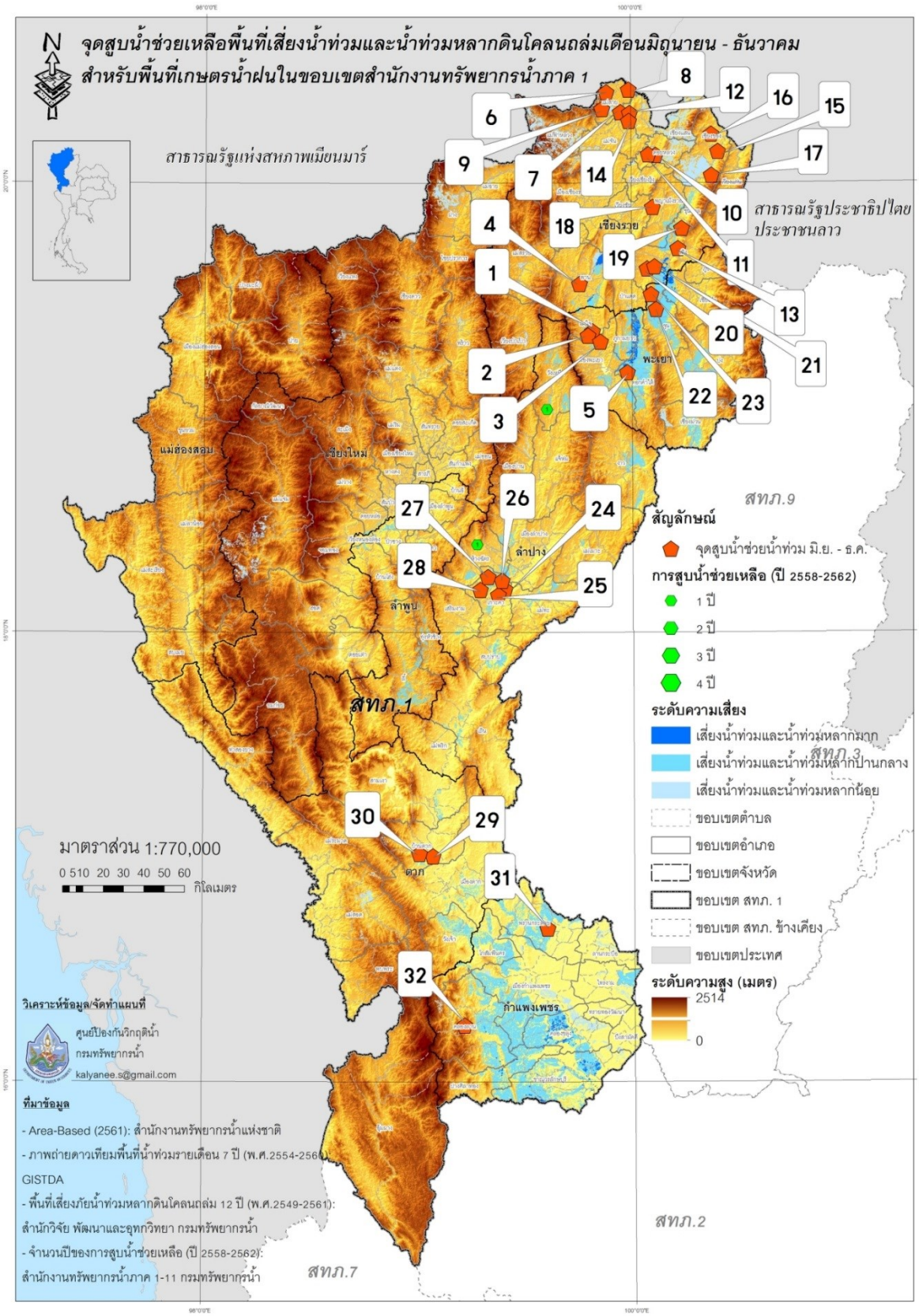

รูปที่ 8 ตำแหน่งจุดติดตั้งเครื่องสูบน้ำ ช่วยเหลือน้ำท่วมช่วงเดือนมิถุนายน –ธันวาคม ในเขตพื้นที่ความรับผิดชอบของสำนักงานทรัพยากรน้ำภาค 1

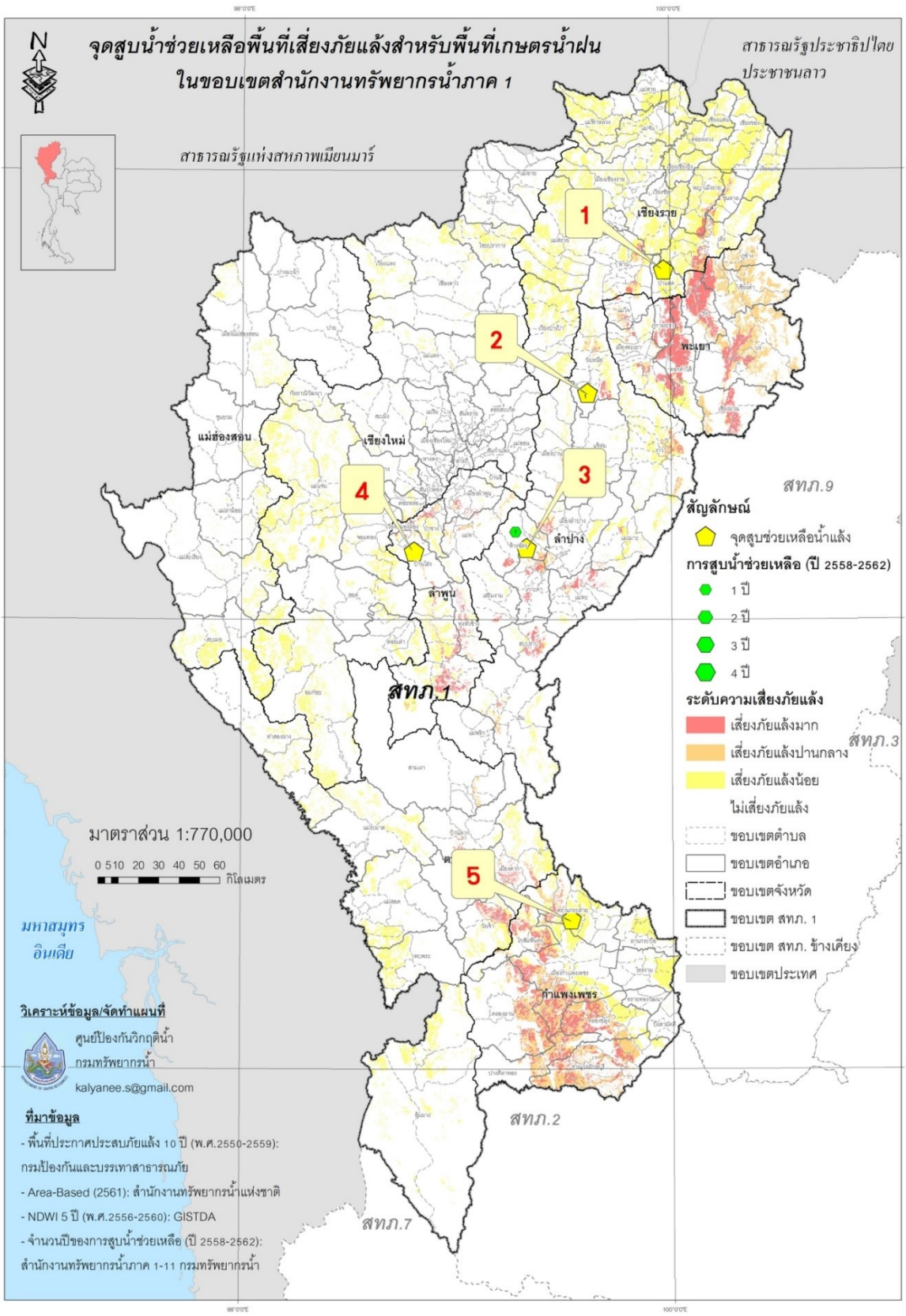

รูปที่ 9 ตำแหน่งจุดติดตั้งเครื่องสูบน้ำช่วยเหลือภัยแล้ง ในเขตพื้นที่ความรับผิดชอบของสำนักงานทรัพยากรน้ำภาค 1

11.2 การแจกจ่ายน้ำช่วยเหลือสถานการณ์น้ำแล้ง มีรายละเอียดดัง**รูปที่ 10** ประกอบด้วย

จุดที่	ตำบล	อำเภอ	จังหวัด	จำนวน (เที่ยว)	จำนวน (ลิตร)	ผู้รับผิดชอบ	เบอร์โทรศัพท์
1	ท่าวังทอง	เมือง	พะเยา	10	60,000	นายอธิพัชร์ โฉมแดง	089-2036721
2	แม่อิง	ภูกามยาว	พะเยา	10	60,000	นายอธิพัชร์ โฉมแดง	089-2036721
3	ห้วยแก้ว	ภูกามยาว	พะเยา	10	60,000	นายอธิพัชร์ โฉมแดง	089-2036721
4	หงส์หิน	จุน	พะเยา	10	60,000	นายอธิพัชร์ โฉมแดง	089-2036721
5	ห้วยข้าวก่ำ	จุน	พะเยา	10	60,000	นายอินทวน เป็นบุญ	081-8852153
6	จุน	จุน	พะเยา	10	60,000	นายอินทวน เป็นบุญ	081-8852153
7	ห้วยลาน	ดอกคำใต้	พะเยา	10	60,000	นายอินทวน เป็นบุญ	081-8852153
8	ดงสุวรรณ	ดอกคำใต้	พะเยา	10	60,000	นายอินทวน เป็นบุญ	081-8852153
9	ป่าซาง	ดอกคำใต้	พะเยา	10	60,000	นายชัยวุฒิ แก้วใจ	081-0255140
10	ทุ่งผาสุก	เชียงคำ	พะเยา	10	60,000	นายชัยวุฒิ แก้วใจ	081-0255140
11	น้ำแวน	เชียงคำ	พะเยา	10	60,000	นายชัยวุฒิ แก้วใจ	081-0255140
12	บ้านขอ	เมืองปาน	ลำปาง	14	84,000	นายชัยวุฒิ แก้วใจ	081-0255140
13	พิชัย	เมือง	ลำปาง	9	54,000	นายชัยวุฒิ แก้วใจ	081-0255140
14	บ่อแฮ้ว	เมือง	ลำปาง	33	198,000	นายชัยวุฒิ แก้วใจ	081-0255140
15	ปงแสนทอง	เมือง	ลำปาง	10	60,000	นายชัยวุฒิ แก้วใจ	081-0255140
16	ต้นธงชัย	เมือง	ลำปาง	6	36,000	นายมานพ ไทยหล่อ	089-2036205
17	บ้านเอื้อม	เมือง	ลำปาง	5	30,000	นายมานพ ไทยหล่อ	089-2036205
18	แม่ทะ	แม่ทะ	ลำปาง	1	6,000	นายวิภาค แสนพวง	081-5316417
19	ดอนไฟ	แม่ทะ	ลำปาง	12	72,000	นายวิภาค แสนพวง	081-5316417
20	สันดอนแก้ว	แม่ทะ	ลำปาง	9	54,000	นายวิภาค แสนพวง	081-5316417
21	นาส่ง	เกาะคา	ลำปาง	15	90,000	นายวิภาค แสนพวง	081-5316417
22	แม่กัวะ	สบปราบ	ลำปาง	12	72,000	นายมนู แปงฝั้น	081-8519540
23	ห้างฉัตร	ห้างฉัตร	ลำปาง	23	138,000	นายมนู แปงฝั้น	081-8519540
24	เวียงตาล	ห้างฉัตร	ลำปาง	46	276,000	นายมนู แปงฝั้น	081-8519540
25	ลอแก้ว	ห้างฉัตร	ลำปาง	3	18,000	นายมนู แปงฝั้น	081-8519540
26	แม่สัน	ห้างฉัตร	ลำปาง	3	18,000	นายทวีป มั่นสุวรรณ	081-8848857
27	เมืองยาว	ห้างฉัตร	ลำปาง	5	30,000	นายทวีป มั่นสุวรรณ	081-8848857
28	ป่าสัก	เมือง	ลำพูน	15	90,000	นายทวีป มั่นสุวรรณ	081-8848857
29	ท่ากาศ	แม่ทา	ลำพูน	12	72,000	นายทวีป มั่นสุวรรณ	081-8848857
30	ทาขุนเงิน	แม่ทา	ลำพูน	18	108,000	นายทวีป มั่นสุวรรณ	081-8848857

จุดที่	ตำบล	อำเภอ	จังหวัด	จำนวน (เที่ยว)	จำนวน (ลิตร)	ผู้รับผิดชอบ	เบอร์โทรศัพท์
31	ดอยหล่อ	ดอยหล่อ	เชียงใหม่	10	60,000	นายสายชล ขุนวิเศษ	086-7642301
32	บ้านแปะ	จอมทอง	เชียงใหม่	10	60,000	นายสายชล ขุนวิเศษ	086-7642301
33	แม่สวย	จอมทอง	เชียงใหม่	10	60,000	นายสายชล ขุนวิเศษ	086-7642301
34	วังจันทร์	สามเงา	ตาก	44	264,000	นายสายชล ขุนวิเศษ	086-7642301
35	ยกกระบัตร์	สามเงา	ตาก	53	318,000	นายสายชล ขุนวิเศษ	086-7642301

รวมแจกจ่ายน้ำ 488 เที่ยว จำนวน 2,928,000 ลิตร

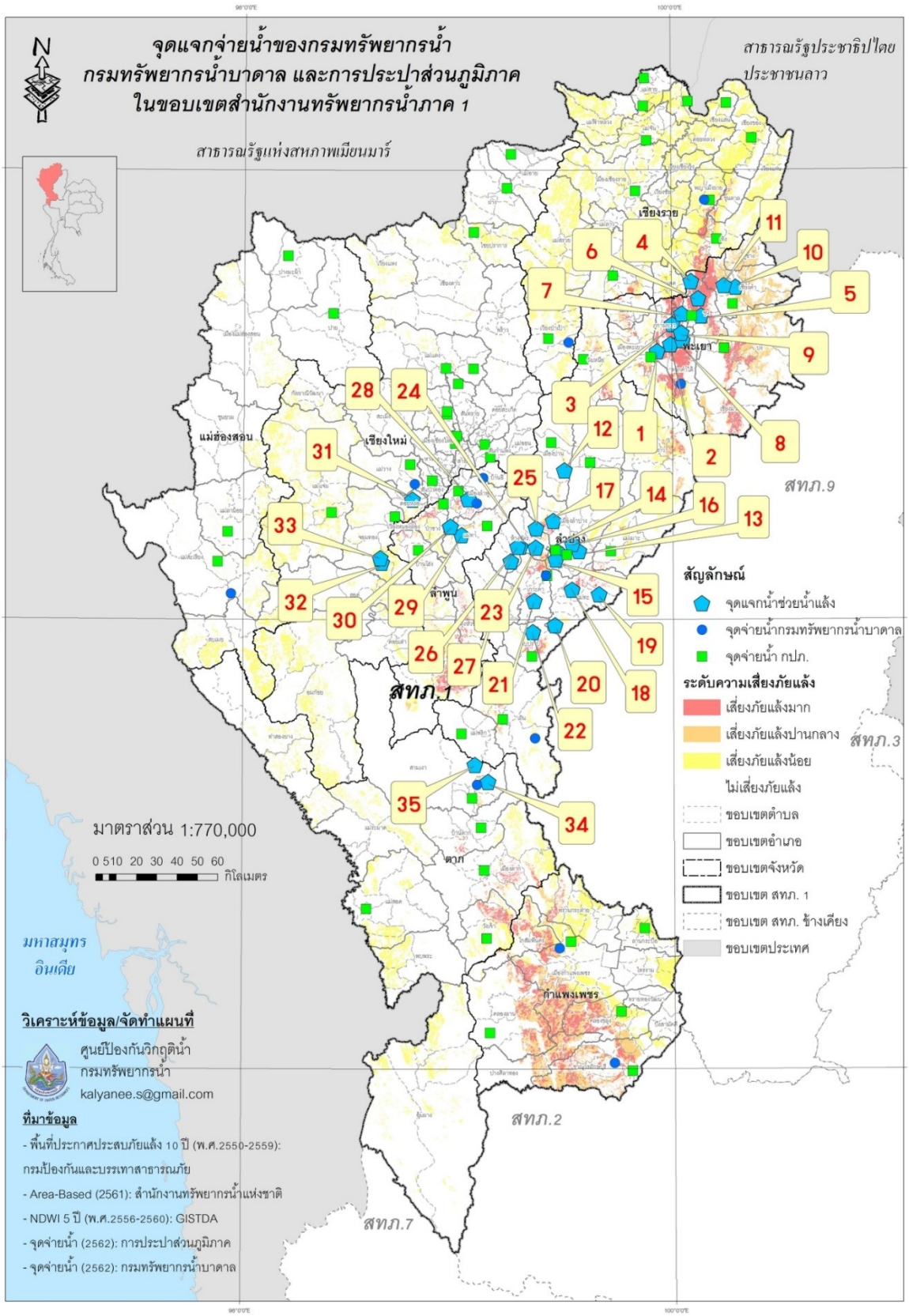

รูปที่ 10 ตำแหน่งจุดแจกจ่ายน้ำช่วยเหลือภัยแล้ง ในเขตพื้นที่ความรับผิดชอบของสำนักงานทรัพยากรน้ำภาค 1

ภาคผนวก 1

พื้นที่เสี่ยงน้ำท่วม และน้ำท่วมหลากเดือนมิถุนายน – สิงหาคม
สำหรับพื้นที่เกษตรน้ำฝน
ในขอบเขตสำนักงานทรัพยากรน้ำภาค 1

พื้นที่เสี่ยงน้ำท่วมและน้ำท่วมหลากเดือนมิถุนายนถึงสิงหาคมสำหรับพื้นที่เกษตรน้ำฝนในขอบเขตสำนักงานทรัพยากรน้ำภาค 1

จังหวัด	อำเภอ	ตำบล	พื้นที่เสี่ยงน้ำท่วมและน้ำท่วมหลาก (ไร่)			
			น้อย	ปานกลาง	มาก	ผลรวมทั้งหมด
กำแพงเพชร	โกสัมพีนคร	โกสัมพี	352.26	35,085.00		35,437.26
		เพชรชมภู		24,252.99		24,252.99
		ลานดอกไม้ตก	358.65	16,203.43		16,562.08
	ขาณุวรลักษบุรี	เกาะตาล		24,743.28	57.76	24,801.05
		โค้งไผ่		6,716.32		6,716.32
		ดอนแตง		22,299.85		22,299.85
		บ่อถ้ำ		49,998.17		49,998.17
		ปางมะค่า		87,720.21		87,720.21
		ป่าพุทรา	31.57			31.57
		ยางสูง	524.44			524.44
		วังชะพลู		29,575.06		29,575.06
		วังหามแห		28,729.94		28,729.94
		สลกบาตร		2,967.00		2,967.00
		แสนตอ		13,758.31		13,758.31
	คลองขลุง	คลองขลุง		19,958.71		19,958.71
		คลองสมบูรณ์		44,287.61		44,287.61
		ท่าพุทรา		11,240.45		11,240.45
		ท่ามะเขือ	1,574.62			1,574.62
		แม่ลาด		12,694.91		12,694.91
		วังแขม	1,327.31			1,327.31
		วังไทร		55,411.30		55,411.30
		วังบัว	1,832.52			1,832.52
		วังยาง	1,551.84			1,551.84
		หัวถนน		26,521.57	2.32	26,523.89
	คลองลาน	คลองน้ำไหล		55,584.61		55,584.61
		คลองลานพัฒนา		62,299.98		62,299.98
		โป่งน้ำร้อน		28,703.42		28,703.42
		สักงาม		38,832.85		38,832.85
	ทรายทองวัฒนา	ทุ่งทอง	0.00			0.00
	ไทรงาม	ไทรงาม	16.41			16.41
		พานทอง	0.51			0.51
		มหาชัย	0.02			0.02

ที่มาข้อมูล:

-Area-Based (2561): สทนช.

-ภาพถ่ายดาวเทียมพื้นที่น้ำท่วมรายเดือน 7 ปี (พ.ศ.2554-2560): GISTDA

-พื้นที่เสี่ยงภัยน้ำท่วมหลากดินโคลนถล่ม 12 ปี (พ.ศ.2549-2561) :สวพ. กรมทรัพยากรน้ำ

จังหวัด	อำเภอ	ตำบล	พื้นที่เสี่ยงน้ำท่วมและน้ำท่วมหลาก (ไร่)			
			น้อย	ปานกลาง	มาก	ผลรวมทั้งหมด
		หนองคล้า	48.43			48.43
		หนองแม่แตง	242.40	2.08		244.48
		หนองไม้กอง	0.07	36,295.11		36,295.19
	บึงสามัคคี	บึงสามัคคี	0.39	0.14		0.54
		ระหาน	31.06			31.06
	ปางศิลาทอง	ปางตาไว		32,788.11		32,788.11
		โพธิ์ทอง		29,872.22		29,872.22
		หินดาต		44,296.92		44,296.92
	พรานกระต่าย	เขาคีริส		227.38		227.38
		คุยบ้านโอง		864.52		864.52
		ถ้ำกระต่ายทอง		33,493.29		33,493.29
		ท่าไม้		25,000.79		25,000.79
		พรานกระต่าย		38,978.07		38,978.07
		วังควง		15,756.76		15,756.76
		วังตะแบก	748.72	9,132.69		9,881.41
		หนองหัววัว		21,272.65		21,272.65
		ห้วยยั้ง	23.79	16,206.87		16,230.65
	เมืองกำแพงเพชร	คณฑี	2,223.78			2,223.78
		คลองแม่ลาย		22,539.13		22,539.13
		ไตรตรึงษ์	48.67	20,826.66		20,875.33
		ทรงธรรม		21,983.70		21,983.70
		เทพนคร	2,285.73			2,285.73
		ธำมรงค์	133.32	8,217.99		8,351.30
		นครชุม	73.18	6,488.40		6,561.59
		นาบ่อคำ		52,871.27		52,871.27
		ลานดอกไม้	21.13	6,782.09		6,803.22
		วังทอง		23,906.79		23,906.79
		สระแก้ว	0.86			0.86
		หนองปลิง	38.44	5,732.51		5,770.95
		อ่างทอง		101,869.77		101,869.77
	ลานกระบือ	จันทิมา	3.30			3.30
		ช่องลม	80.78	591.11		671.89
		โนนพลวง	17.79			17.79

ที่มาข้อมูล:

-Area-Based (2561): สทนช.

-ภาพถ่ายดาวเทียมพื้นที่น้ำท่วมรายเดือน 7 ปี (พ.ศ.2554-2560): GISTDA

-พื้นที่เสี่ยงภัยน้ำท่วมหลากดินโคลนถล่ม 12 ปี (พ.ศ.2549-2561) :สวพ. กรมทรัพยากรน้ำ

จังหวัด	อำเภอ	ตำบล	พื้นที่เสี่ยงน้ำท่วมและน้ำท่วมหลาก (ไร่)			
			น้อย	ปานกลาง	มาก	ผลรวมทั้งหมด
		บึงทับแรต	708.28			708.28
		ประชาสุขสันต์		162.67		162.67
		ลานกระบือ	1,410.42			1,410.42
		หนองหลวง	456.25			456.25
เชียงราย	ขุนตาล	ต้า	1,845.53	5,021.32		6,866.85
		ป่าตาล	2,141.20	1,373.90		3,515.11
		ยางฮอม	14,035.48	9,715.52		23,751.00
	เชียงของ	ครึ่ง	15,172.99			15,172.99
		ริมโขง	22,907.70			22,907.70
		เวียง	46.56			46.56
		ศรีดอนชัย	7,556.54			7,556.54
		สถาน	19,443.68			19,443.68
		ห้วยซ้อ	89,250.93			89,250.93
	เชียงแสน	บ้านแซว	38,068.71			38,068.71
		ป่าสัก	7,693.32			7,693.32
		แม่เงิน	18,518.44			18,518.44
		โยนก	12,549.76			12,549.76
		เวียง	10,328.22			10,328.22
		ศรีดอนมูล	22,123.80			22,123.80
	ดอยหลวง	โชคชัย	49,755.96			49,755.96
		ปงน้อย	24,737.13			24,737.13
		หนองป่าก่อ	4,805.02			4,805.02
	เทิง	งิ้ว	12,234.00	3,433.68	0.43	15,668.10
		เชียงเคี่ยน	2,304.89	3,130.95		5,435.84
		ตับเต่า	46,513.43			46,513.43
		ปล้อง	2,248.33	4,919.31	33.22	7,200.86
		แม่ลอย	73.95	8,366.96	562.09	9,003.01
		เวียง	4,360.25	8,073.40	76.72	12,510.37
		ศรีดอนไชย	423.83	10,937.10	445.32	11,806.25
		สันทรายงาม		9,845.44	46.36	9,891.79
		หงาว	7,321.75			7,321.75
		หนองแรด	140.68	21,456.01	190.78	21,787.47
	ป่าแดด	ป่าแงะ	3,788.18			3,788.18

ที่มาข้อมูล:

-Area-Based (2561): สทนช.

-ภาพถ่ายดาวเทียมพื้นที่น้ำท่วมรายเดือน 7 ปี (พ.ศ.2554-2560): GISTDA

-พื้นที่เสี่ยงภัยน้ำท่วมหลากดินโคลนถล่ม 12 ปี (พ.ศ.2549-2561) :สวพ. กรมทรัพยากรน้ำ

จังหวัด	อำเภอ	ตำบล	พื้นที่เสี่ยงน้ำท่วมและน้ำท่วมหลาก (ไร่)			
			น้อย	ปานกลาง	มาก	ผลรวมทั้งหมด
		ป่าแดด	10,029.89			10,029.89
		โรงช้าง	2,107.47			2,107.47
		ศรีโพธิ์เงิน	1,752.96			1,752.96
		สันมะค่า	5,556.55			5,556.55
	พญาเม็งราย	ตาดควัน	4,010.46			4,010.46
		เม็งราย	4,333.99	10,705.71	40.17	15,079.87
		แม่ต๋ำ	1,822.49	348.30		2,170.79
		แม่เปา	34,293.49	647.89		34,941.38
		ไม้ยา	5,319.83	15,558.78	76.24	20,954.85
	พาน	เจริญเมือง	6,822.55	102.35		6,924.90
		ทรายขาว	195.10			195.10
		ทานตะวัน	2,884.77	13,774.95	1,181.97	17,841.69
		ธารทอง	904.44	202.47		1,106.91
		แม่เย็น	431.20	2,863.39		3,294.59
		แม่อ้อ	6,149.75	8,110.40	964.27	15,224.42
		เวียงห้าว	1,986.96	3,211.68	6.69	5,205.32
		สันมะเค็ด	5,298.89	14,169.72	2,569.08	22,037.69
	เมืองเชียงราย	ดอยลาน	6,449.21	1,248.15	55.99	7,753.35
		ดอยฮาง	15.23			15.23
		ท่าสาย	6,169.34			6,169.34
		ท่าสุด	4,352.25			4,352.25
		นางแล	21,601.95	271.39		21,873.34
		บ้านดู่	14,983.40			14,983.40
		ป่าอ้อดอนชัย	7,251.58			7,251.58
		แม่กรณ์	1,798.96			1,798.96
		แม่ข้าวต้ม	5,869.50			5,869.50
		แม่ยาว	1,627.99			1,627.99
		รอบเวียง	1,387.46			1,387.46
		ริมกก	1,469.12			1,469.12
		ห้วยสัก	7,021.39	132.27	1.11	7,154.76
	แม่จัน	จอมสวรรค์	4,571.98			4,571.98
		ท่าข้าวเปลือก	8,675.82			8,675.82
		ป่าซาง	4,352.30			4,352.30

ที่มาข้อมูล:

-Area-Based (2561): สทนช.

-ภาพถ่ายดาวเทียมพื้นที่น้ำท่วมรายเดือน 7 ปี (พ.ศ.2554-2560): GISTDA

-พื้นที่เสี่ยงภัยน้ำท่วมหลากดินโคลนถล่ม 12 ปี (พ.ศ.2549-2561) :สวพ. กรมทรัพยากรน้ำ

จังหวัด	อำเภอ	ตำบล	พื้นที่เสี่ยงน้ำท่วมและน้ำท่วมหลาก (ไร่)			
			น้อย	ปานกลาง	มาก	ผลรวมทั้งหมด
		ป่าตึง	55,593.03	94.77		55,687.80
		แม่คำ	10,028.81			10,028.81
		แม่จัน	5,735.93			5,735.93
		แม่ไร่	2,153.51			2,153.51
		ศรีค้ำ	4,173.42			4,173.42
		สันทราย	2,521.27			2,521.27
	แม่ฟ้าหลวง	แม่ฟ้าหลวง	0.43			0.43
	แม่ลาว	จอมหมอกแก้ว	287.04	0.32		287.36
		ดงมะดะ	449.79	965.15		1,414.94
	แม่สรวย	เจดีย์หลวง	2,100.65			2,100.65
		ท่าก๊อ	52,486.91			52,486.91
		ป่าแดด	41,754.16			41,754.16
		แม่สรวย	13,659.38			13,659.38
		ศรีถ้อย	84.66			84.66
	แม่สาย	บ้านด้าย	15,960.86			15,960.86
		โป่งงาม	7,438.99			7,438.99
		โป่งผา	3,423.90			3,423.90
		เวียงพางคำ	1,656.44			1,656.44
		ห้วยไคร้	11,144.59			11,144.59
	เวียงแก่น	ปอ	68,845.96			68,845.96
		ม่วงยาย	144.49			144.49
		หล่ายงาว	141.63			141.63
	เวียงชัย	ดอนศิลา	20,699.97			20,699.97
		ผางาม	13,762.61			13,762.61
		เมืองชุม	2,890.52			2,890.52
	เวียงเชียงรุ้ง	ดงมหาวัน	24,213.63			24,213.63
		ทุ่งก่อ	19,283.24	802.51		20,085.75
		ป่าซาง	31,177.10			31,177.10
	เวียงป่าเป้า	บ้านโป่ง	4,932.77			4,932.77
		ป่างิ้ว	5,960.69			5,960.69
		แม่เจดีย์	77.30			77.30
		แม่เจดีย์ใหม่	376.55			376.55
		เวียง	209.31			209.31

ที่มาข้อมูล:

-Area-Based (2561): สทนช.

-ภาพถ่ายดาวเทียมพื้นที่น้ำท่วมรายเดือน 7 ปี (พ.ศ.2554-2560): GISTDA

-พื้นที่เสี่ยงภัยน้ำท่วมหลากดินโคลนถล่ม 12 ปี (พ.ศ.2549-2561) :สวพ. กรมทรัพยากรน้ำ

จังหวัด	อำเภอ	ตำบล	พื้นที่เสี่ยงน้ำท่วมและน้ำท่วมหลาก (ไร่)			
			น้อย	ปานกลาง	มาก	ผลรวมทั้งหมด
		สันสลี	73,649.11			73,649.11
เชียงใหม่	จอมทอง	บ้านแปะ	58.55			58.55
		บ้านหลวง	8.07			8.07
		แม่สอย	22.98			22.98
		สบเตี๊ยะ		85.20		85.20
	เชียงดาว	เชียงดาว	9.08			9.08
		เมืองนะ	71.68			71.68
	ไชยปราการ	แม่ทะลบ	2.15			2.15
		ศรีดงเย็น	1,983.13			1,983.13
		หนองบัว	6.10			6.10
	ดอยหล่อ	ดอยหล่อ	50.82	3,958.20		4,009.02
	ฝาง	ม่อนปิ่น	12.01			12.01
		แม่ข่า	813.73			813.73
		แม่คะ	3,972.79			3,972.79
		แม่งอน	1,036.96			1,036.96
		เวียง	7,695.59			7,695.59
		สันทราย	3,351.15			3,351.15
	พร้าว	เขื่อนผาก	175.05			175.05
		แม่ปั๋ง	81.26			81.26
		แม่แวน	36.11			36.11
		เวียง	3,131.37			3,131.37
		สันทราย	4,712.28			4,712.28
		โหล่งขอด	592.60			592.60
	แม่แจ่ม	ช่างเคิ่ง	298.66			298.66
		ท่าผา	275.22			275.22
	แม่แตง	บ้านเป้า	7.95	138.58		146.53
		แม่หอพระ	1.38	702.70		704.08
		สบเปิง	9.50			9.50
		อินทขิล	0.54	1,509.85		1,510.39
	แม่ออน	แม่ทา	110.37			110.37
	แม่อาย	ท่าตอน	14,318.69			14,318.69
		บ้านหลวง	4,309.55			4,309.55
		แม่นาวาง	47,196.22			47,196.22

ที่มาข้อมูล:

-Area-Based (2561): สทนช.

-ภาพถ่ายดาวเทียมพื้นที่น้ำท่วมรายเดือน 7 ปี (พ.ศ.2554-2560): GISTDA

-พื้นที่เสี่ยงภัยน้ำท่วมหลากดินโคลนถล่ม 12 ปี (พ.ศ.2549-2561) :สวพ. กรมทรัพยากรน้ำ

จังหวัด	อำเภอ	ตำบล	พื้นที่เสี่ยงน้ำท่วมและน้ำท่วมหลาก (ไร่)			
			น้อย	ปานกลาง	มาก	ผลรวมทั้งหมด
		แม่สาว	12,167.07			12,167.07
		แม่อาย	4.13			4.13
		สันต้นหมื้อ	4,841.62			4,841.62
	สะเมิง	แม่สาบ	2,546.71			2,546.71
	อมก๋อย	แม่ตื่น	5.08			5.08
		ยางเปียง	110.53			110.53
		อมก๋อย	10.05			10.05
	ฮอด	บ้านตาล	83.73			83.73
		หางดง	122.09			122.09
ตาก	ท่าสองยาง	แม่หละ	84.77			84.77
	บ้านตาก	ท้องฟ้า		6,107.45		6,107.45
		ทุ่งกระเชาะ		5,068.98		5,068.98
	พบพระ	พบพระ	959.34			959.34
		วาเล่ย์	424.48			424.48
	เมืองตาก	ตลุกกลางทุ่ง		13,848.25		13,848.25
		น้ำรึม		5,037.81		5,037.81
		โป่งแดง		1,309.26		1,309.26
		ไม้งาม		54.30		54.30
		วังประจบ		9,563.39		9,563.39
		วังหิน		6,086.75		6,086.75
		หนองบัวใต้		3,310.93		3,310.93
	แม่สอด	มหาวัน	545.31			545.31
		แม่กาษา	536.52			536.52
		แม่กุ	957.78			957.78
	วังเจ้า	เชียงทอง		17,585.99		17,585.99
		นาโบสถ์		23,792.63		23,792.63
		ประดาง		4,194.59		4,194.59
	สามเงา	วังจันทร์		3,905.54		3,905.54
		วังหมัน		4,214.93		4,214.93
พะเยา	จุน	จุน	508.13	11,957.98		12,466.10
		ทุ่งรวงทอง	30.64	33,539.74	1,051.95	34,622.33
		พระธาตุขิงแกง	530.79	10,865.17		11,395.96
		ลอ		21,295.77	34.24	21,330.01

ที่มาข้อมูล:

-Area-Based (2561): สทนช.

-ภาพถ่ายดาวเทียมพื้นที่น้ำท่วมรายเดือน 7 ปี (พ.ศ.2554-2560): GISTDA

-พื้นที่เสี่ยงภัยน้ำท่วมหลากดินโคลนถล่ม 12 ปี (พ.ศ.2549-2561) :สวพ. กรมทรัพยากรน้ำ

จังหวัด	อำเภอ	ตำบล	พื้นที่เสี่ยงน้ำท่วมและน้ำท่วมหลาก (ไร่)			
			น้อย	ปานกลาง	มาก	ผลรวมทั้งหมด
		หงส์หิน	254.88	25,355.56	875.91	26,486.35
		ห้วยข้าวก่ำ	72.11	9,938.68		10,010.79
		ห้วยยางขาม	45.33	16,704.58		16,749.91
	เชียงคำ	เจดีย์คำ	11,851.43			11,851.43
		เชียงบาน	1,260.12			1,260.12
		ทุ่งผาสุข	793.31			793.31
		น้ำแวน	846.69	24,582.57	2,846.21	28,275.47
		ฝายกวาง	3,815.23			3,815.23
		แม่ลาว	75,258.18			75,258.18
		ร่มเย็น	4,047.46			4,047.46
		อ่างทอง	1,422.43	33,853.72	2,918.91	38,195.06
	เชียงม่วน	เชียงม่วน	3.78	17,221.62		17,225.40
		บ้านมาง	303.90	14,604.06		14,907.96
		สระ	20,119.95	18,246.17	3,047.70	41,413.83
	ดอกคำใต้	คือเวียง		10,518.16		10,518.16
		ดงสุวรรณ	1.37	21,486.83	1,449.42	22,937.62
		ดอกคำใต้		6,492.75	4.87	6,497.62
		ดอนศรีชุม		15,168.45		15,168.45
		บ้านถ้ำ	65.11	20,266.73		20,331.84
		บ้านปิน	87.92	14,469.49		14,557.41
		ป่าซาง		6,309.12	520.01	6,829.13
		สว่างอารมณ์		16,487.59	386.29	16,873.89
		สันโค้ง	10.50	26,925.40	459.58	27,395.49
		หนองหล่ม	432.33	1,022.64		1,454.97
		ห้วยลาน	3.25	37,663.04	6,143.66	43,809.95
	ปง	ขุนควร	48,735.31	3,646.86	1,775.19	54,157.36
		ควร	10,187.62	1.87	11,923.07	22,112.56
		งิม	1,151.67	9,349.44	110.48	10,611.59
		นาปรัง	262.21	14,305.94	92.04	14,660.20
		ปง	95.27	17,669.14	254.60	18,019.01
		ผาช้างน้อย	61,222.17			61,222.17
		ออย	1,076.14	17,957.08	12.70	19,045.91
	ภูกามยาว	ดงเจน	74.96	7,910.59		7,985.56

ที่มาข้อมูล:

-Area-Based (2561): สทนช.

-ภาพถ่ายดาวเทียมพื้นที่น้ำท่วมรายเดือน 7 ปี (พ.ศ.2554-2560): GISTDA

-พื้นที่เสี่ยงภัยน้ำท่วมหลากดินโคลนถล่ม 12 ปี (พ.ศ.2549-2561) :สวพ. กรมทรัพยากรน้ำ

จังหวัด	อำเภอ	ตำบล	พื้นที่เสี่ยงน้ำท่วมและน้ำท่วมหลาก (ไร่)			
			น้อย	ปานกลาง	มาก	ผลรวมทั้งหมด
		แม่อิง		9,943.50	854.48	10,797.98
		ห้วยแก้ว	0.00	40,346.55	1,481.23	41,827.79
	ภูซาง	เชียงแรง	4,823.43			4,823.43
		ทุ่งกล้วย	3,014.12			3,014.12
		ป่าสัก	1,400.25			1,400.25
		ภูซาง	25,149.70			25,149.70
		สบบง	8,221.51			8,221.51
	เมืองพะเยา	จำป่าหวาย	7.79	18,506.69		18,514.49
		ท่าจำปี	24.04	1,028.98		1,053.01
		ท่าวังทอง	4.50	5,577.49	6.22	5,588.21
		บ้านต๋ำ	677.87	308.17		986.04
		บ้านตุ่น	217.01	481.23		698.25
		บ้านใหม่	253.56	4,545.41		4,798.97
		แม่กา	1,099.66	1,784.87		2,884.53
		แม่นาเรือ	1,112.10	3,463.27		4,575.37
		แม่ปืม	105.26	31.65		136.91
		แม่ใส		9,345.51		9,345.51
	แม่ใจ	เจริญราษฎร์	34.48			34.48
		บ้านเหล่า	125.58			125.58
		ป่าแฝก		1,728.11		1,728.11
		แม่สุก	1,139.24	1,894.05		3,033.29
		ศรีถ้อย	1,508.76	2,631.53		4,140.29
แม่ฮ่องสอน	เมืองแม่ฮ่องสอน	หมอกจำแป่	16,656.02			16,656.02
		ห้วยผา	193.66			193.66
	แม่ลาน้อย	ท่าผาปุ้ม	66.81			66.81
		แม่ลาน้อย	3.97			3.97
	แม่สะเรียง	บ้านกาศ	99.11			99.11
		แม่คง	13.60			13.60
		แม่สะเรียง	474.09			474.09
	สบเมย	สบเมย	3.75			3.75
ลำปาง	เกาะคา	นาแก้ว		8,625.37		8,625.37
		ลำปางหลวง		12,716.09		12,716.09
		ใหม่พัฒนา	42.24	3,919.42		3,961.66

ที่มาข้อมูล:

-Area-Based (2561): สทนช.

-ภาพถ่ายดาวเทียมพื้นที่น้ำท่วมรายเดือน 7 ปี (พ.ศ.2554-2560): GISTDA

-พื้นที่เสี่ยงภัยน้ำท่วมหลากดินโคลนถล่ม 12 ปี (พ.ศ.2549-2561) :สวพ. กรมทรัพยากรน้ำ

จังหวัด	อำเภอ	ตำบล	พื้นที่เสี่ยงน้ำท่วมและน้ำท่วมหลาก (ไร่)			
			น้อย	ปานกลาง	มาก	ผลรวมทั้งหมด
		ไหล่หิน		4,801.44		4,801.44
	งาว	นาแก	0.26	1,781.51		1,781.77
		บ้านโป่ง	1,102.97	929.06		2,032.03
		บ้านร้อง	213.84			213.84
		บ้านแหง	39.01	20,337.71		20,376.72
		บ้านอ้อน	813.39			813.39
		ปงเตา	500.68	3,383.81		3,884.50
		แม่ตีบ		11,314.52		11,314.52
		หลวงใต้	6.18	4,194.03		4,200.22
		หลวงเหนือ		3,103.63		3,103.63
	แจ้ห่ม	ปงดอน		278.66		278.66
		เมืองมาย		154.60		154.60
	เถิน	เถินบุรี	652.90	3,926.14		4,579.04
		นาโป่ง	911.46	1,613.79		2,525.25
		แม่มอก	171.80			171.80
		แม่วะ		3,484.98		3,484.98
		ล้อมแรด	18.50	3,945.26		3,963.76
		เวียงมอก	556.53			556.53
	เมืองปาน	แจ้ซ้อน	1,507.11			1,507.11
		ทุ่งกว๋าว	147.23	4,183.23		4,330.46
		บ้านขอ	47.69	822.53		870.22
	เมืองลำปาง	บ้านค่า	11.32	22.62		33.94
		บ้านเอื้อม	165.09	14,937.53		15,102.61
		ปงแสนทอง		8,489.04		8,489.04
	แม่ทะ	นาครัว		5,968.11		5,968.11
		แม่ทะ	7.42	12,533.49		12,540.92
		สันดอนแก้ว	300.32			300.32
		หัวเสือ	3.23	10,348.84		10,352.07
	แม่เมาะ	จางเหนือ	126.13	0.58		126.72
		นาสัก	206.54			206.54
		บ้านดง	115.19	0.13		115.32
		แม่เมาะ		2,876.41		2,876.41
		สบป้าด	26.51	2,356.23		2,382.74

ที่มาข้อมูล:

-Area-Based (2561): สทนช.

-ภาพถ่ายดาวเทียมพื้นที่น้ำท่วมรายเดือน 7 ปี (พ.ศ.2554-2560): GISTDA

-พื้นที่เสี่ยงภัยน้ำท่วมหลากดินโคลนถล่ม 12 ปี (พ.ศ.2549-2561) :สวพ. กรมทรัพยากรน้ำ

จังหวัด	อำเภอ	ตำบล	พื้นที่เสี่ยงน้ำท่วมและน้ำท่วมหลาก (ไร่)			
			น้อย	ปานกลาง	มาก	ผลรวมทั้งหมด
	วังเหนือ	ทุ่งฮั้ว	51.65	10,837.26		10,888.91
		ร่องเคาะ	72.79	4,156.73		4,229.52
		วังแก้ว	4.44	976.45		980.89
		วังซ้าย		2,134.73		2,134.73
		วังทอง	19,468.21	14,333.66	305.47	34,107.33
	สบปราบ	นายาง	2,223.20			2,223.20
		แม่กัวะ	27.95	7,660.21		7,688.16
		สบปราบ	0.09	12,555.09		12,555.18
		สมัย	90.27	9,714.75		9,805.02
	เสริมงาม	เสริมขวา	9.65	8.64		18.29
		เสริมซ้าย	98.07	4,134.02		4,232.09
	ห้างฉัตร	ปงยางคก		8,117.65		8,117.65
		เมืองยาว	51.22	8,771.06		8,822.28
		วอแก้ว	805.51	0.29		805.80
		หนองหล่ม		4,479.89		4,479.89
ลำพูน	ทุ่งหัวช้าง	ตะเคียนปม		5,176.78		5,176.78
		ทุ่งหัวช้าง		9,186.07		9,186.07
		บ้านปวง		3,928.64		3,928.64
	บ้านโฮ่ง	ป่าพลู		2,986.48		2,986.48
		ศรีเตี้ย		**3,060.69**		**3,060.69**
	ป่าซาง	ท่าตุ้ม		4,695.95		4,695.95
		นครเจดีย์		984.64		984.64
		น้ำดิบ		3,482.85		3,482.85
		แม่แรง		3,473.89		3,473.89
	เมืองลำพูน	ป่าสัก		3,856.89		3,856.89
		ศรีบัวบาน	8.73	2,525.02		2,533.75
		หนองหนาม		2,489.91		2,489.91
	แม่ทา	ทากาศ	4.10	879.11		883.22
		ทาขุมเงิน		494.79		494.79
		ทาปลาดุก	623.13			623.13
		ทาสบเส้า		852.11		852.11
	ลี้	ดงดำ		1,851.74		1,851.74
		นาทราย	31.79	30,493.92		30,525.71

ที่มาข้อมูล:

-Area-Based (2561): สทนช.

-ภาพถ่ายดาวเทียมพื้นที่น้ำท่วมรายเดือน 7 ปี (พ.ศ.2554-2560): GISTDA

-พื้นที่เสี่ยงภัยน้ำท่วมหลากดินโคลนถล่ม 12 ปี (พ.ศ.2549-2561) :สวพ. กรมทรัพยากรน้ำ

จังหวัด	อำเภอ	ตำบล	พื้นที่เสี่ยงน้ำท่วมและน้ำท่วมหลาก (ไร่)			
			น้อย	ปานกลาง	มาก	ผลรวมทั้งหมด
		ป่าไผ่		9,378.83		9,378.83
		แม่ตืน	4.06	5,577.86		5,581.91
		ลี้	8.77	8,096.95		8,105.72
		ศรีวิชัย	20,037.56	3,755.81		23,793.37
	เวียงหนองล่อง	หนองยวง		959.86		959.86
ผลรวมทั้งหมด (ไร่)			**1,625,139.67**	**2,478,255.50**	**42,864.76**	**4,146,259.94**

ที่มาข้อมูล:

-Area-Based (2561): สทนช.

-ภาพถ่ายดาวเทียมพื้นที่น้ำท่วมรายเดือน 7 ปี (พ.ศ.2554-2560): GISTDA

-พื้นที่เสี่ยงภัยน้ำท่วมหลากดินโคลนถล่ม 12 ปี (พ.ศ.2549-2561) :สวพ. กรมทรัพยากรน้ำ

ภาคผนวก 2

พื้นที่เสี่ยงน้ำท่วม และน้ำท่วมหลากเดือนกันยายน - ธันวาคม
สำหรับพื้นที่เกษตรน้ำฝน
ในขอบเขตสำนักงานทรัพยากรน้ำภาค 1

พื้นที่เสี่ยงน้ำท่วมและน้ำท่วมหลากเดือนกันยายนถึงธันวาคมสำหรับพื้นที่เกษตรน้ำฝนในขอบเขตสำนักงานทรัพยากรน้ำภาค 1

จังหวัด	อำเภอ	ตำบล	พื้นที่เสี่ยงน้ำท่วมและน้ำท่วมหลาก (ไร่)			
			น้อย	ปานกลาง	มาก	ผลรวมทั้งหมด
กำแพงเพชร	โกสัมพีนคร	โกสัมพี	2,416.73	35,899.93		38,316.65
		เพชรชมภู	229.49	24,386.47		24,615.96
		ลานดอกไม้ตก	352.57	16,654.60		17,007.17
	ขาณุวรลักษบุรี	เกาะตาล		33,554.19	443.27	33,997.45
		โค้งไผ่		8,262.05	5.76	8,267.81
		ดอนแตง		28,666.41	979.03	29,645.44
		บ่อถ้ำ	0.14	50,963.66	239.75	51,203.55
		ปางมะค่า	5.91	84,566.23	4,264.04	88,836.18
		ป่าพุทรา	6,118.27			6,118.27
		ยางสูง	4,481.81			4,481.81
		วังชะพลู		31,472.25	69.08	31,541.33
		วังหามแห		30,030.52	87.29	30,117.80
		สลกบาตร		3,919.30	248.22	4,167.53
		แสนตอ		22,913.11	2,049.40	24,962.51
	คลองขลุง	คลองขลุง		36,904.60	1,180.22	38,084.82
		คลองสมบูรณ์		44,300.22		44,300.22
		ท่าพุทรา		28,807.81	1,124.60	29,932.41
		ท่ามะเขือ	26,578.38			26,578.38
		แม่ลาด		23,730.64	3.60	23,734.24
		วังแขม	17,360.03			17,360.03
		วังไทร		68,472.06	1,542.77	70,014.83
		วังบัว	16,105.76			16,105.76
		วังยาง	17,384.90			17,384.90
		หัวถนน		46,119.48	2,585.18	48,704.66
	คลองลาน	คลองน้ำไหล		55,915.54	56.00	55,971.53
		คลองลานพัฒนา		63,153.07	81.89	63,234.95
		โป่งน้ำร้อน	12,744.30	57,406.84		70,151.14
		สักงาม		38,832.85		38,832.85
	ทรายทองวัฒนา	ถาวรวัฒนา	21.27			21.27
		ทุ่งทอง	53.94			53.94
	ไทรงาม	ไทรงาม	2,341.64			2,341.64
		พานทอง	70.85			70.85

ที่มาข้อมูล:

-Area-Based (2561): สทนช.

-ภาพถ่ายดาวเทียมพื้นที่น้ำท่วมรายเดือน 7 ปี (พ.ศ.2554-2560): GISTDA

-พื้นที่เสี่ยงภัยน้ำท่วมหลากดินโคลนถล่ม 12 ปี (พ.ศ.2549-2561) :สวพ. กรมทรัพยากรน้ำ

จังหวัด	อำเภอ	ตำบล	พื้นที่เสี่ยงน้ำท่วมและน้ำท่วมหลาก (ไร่)			
			น้อย	ปานกลาง	มาก	ผลรวมทั้งหมด
		มหาชัย	303.81			303.81
		หนองคล้า	3,579.70			3,579.70
		หนองแม่แตง	14,693.77	2.41		14,696.19
		หนองไม้กอง	2.21	44,444.75		44,446.96
	บึงสามัคคี	เทพนิมิต	1,245.55			1,245.55
		บึงสามัคคี	745.48	0.18		745.66
		ระหาน	3,104.21			3,104.21
		วังชะโอน	17.30			17.30
	ปางศิลาทอง	ปางตาไว	47.96	32,418.11	394.65	32,860.73
		โพธิ์ทอง		32,808.27	22.61	32,830.89
		หินดาต		47,860.86	304.83	48,165.69
	พรานกระต่าย	เขาคีริส	352.98	253.78		606.77
		คลองพิไกร	284.61			284.61
		คุยบ้านโอง	6.03	1,058.41		1,064.45
		ถ้ำกระต่ายทอง	36.92	34,302.48		34,339.40
		ท่าไม้		26,929.73	40.84	26,970.57
		พรานกระต่าย	0.39	39,055.50		39,055.89
		วังควง	317.72	15,973.91		16,291.63
		วังตะแบก	5,474.45	12,534.38		18,008.83
		หนองหัววัว		21,469.01		21,469.01
		ห้วยยั้ง	8.57	16,347.28		16,355.86
	เมืองกำแพงเพชร	คณฑี	14,281.80			14,281.80
		คลองแม่ลาย	0.30	22,546.17		22,546.47
		ไตรตรึงษ์	7,779.70	26,436.80	101.38	34,317.89
		ทรงธรรม	594.15	23,238.18		23,832.32
		เทพนคร	26,354.55			26,354.55
		ธำมรงค์	14,712.28	13,896.05	400.59	29,008.91
		นครชุม	2,748.38	7,342.40		10,090.78
		นาบ่อคำ	9,627.53	105,584.20	158.34	115,370.07
		นิคมทุ่งโพธิ์ทะเล	16.18			16.18
		ลานดอกไม้	4,420.08	8,869.32	0.37	13,289.77
		วังทอง		23,906.79		23,906.79
		สระแก้ว	192.76			192.76

ที่มาข้อมูล:

-Area-Based (2561): สทนช.

-ภาพถ่ายดาวเทียมพื้นที่น้ำท่วมรายเดือน 7 ปี (พ.ศ.2554-2560): GISTDA

-พื้นที่เสี่ยงภัยน้ำท่วมหลากดินโคลนถล่ม 12 ปี (พ.ศ.2549-2561) :สวพ. กรมทรัพยากรน้ำ

จังหวัด	อำเภอ	ตำบล	พื้นที่เสี่ยงน้ำท่วมและน้ำท่วมหลาก (ไร่)			
			น้อย	ปานกลาง	มาก	ผลรวมทั้งหมด
		หนองปลิง	1,018.09	5,849.33		6,867.42
		อ่างทอง	169.46	103,859.90	38.11	104,067.47
	ลานกระบือ	จันทิมา	175.23			175.23
		ช่องลม	6,688.93	619.25		7,308.18
		โนนพลวง	337.97			337.97
		บึงทับแรต	7,722.07			7,722.07
		ประชาสุขสันต์	161.21	172.49		333.70
		ลานกระบือ	10,196.17			10,196.17
		หนองหลวง	2,661.92			2,661.92
เชียงราย	ขุนตาล	ต้า	343.39	4,883.21		5,226.60
		ป่าตาล	348.65	1,229.75		1,578.40
		ยางฮอม	2,036.77	7,548.61		9,585.38
	เชียงของ	ครึ่ง	2,016.24			2,016.24
		ริมโขง	22,907.70			22,907.70
		ศรีดอนชัย	478.26			478.26
		ห้วยซ้อ	167,109.51			167,109.51
	เชียงแสน	บ้านแซว	38,068.71			38,068.71
		ป่าสัก	69.57			69.57
		แม่เงิน	37,036.88			37,036.88
		โยนก	2,797.97			2,797.97
		เวียง	20,055.32			20,055.32
		ศรีดอนมูล	3,213.75			3,213.75
	ดอยหลวง	โชคชัย	48,488.33			48,488.33
		ปงน้อย	2,159.21			2,159.21
		หนองป่าก่อ	987.23			987.23
	เทิง	งิ้ว		3,003.70		3,003.70
		เชียงเคี่ยน	691.75	816.09	801.09	2,308.92
		ปล้อง	56.52	2,646.90	281.97	2,985.39
		แม่ลอย		6,753.72	97.97	6,851.69
		เวียง	276.71	6,567.81		6,844.52
		ศรีดอนไชย	19.32	7,621.93	321.48	7,962.72
		สันทรายงาม		8,428.61		8,428.61
		หนองแรด	79.23	13,062.44	1,085.37	14,227.04

ที่มาข้อมูล:

-Area-Based (2561): สทนช.

-ภาพถ่ายดาวเทียมพื้นที่น้ำท่วมรายเดือน 7 ปี (พ.ศ.2554-2560): GISTDA

-พื้นที่เสี่ยงภัยน้ำท่วมหลากดินโคลนถล่ม 12 ปี (พ.ศ.2549-2561) :สวพ. กรมทรัพยากรน้ำ

จังหวัด	อำเภอ	ตำบล	พื้นที่เสี่ยงน้ำท่วมและน้ำท่วมหลาก (ไร่)			
			น้อย	ปานกลาง	มาก	ผลรวมทั้งหมด
	ป่าแดด	ป่าแงะ	486.35			486.35
		ป่าแดด	249.85			249.85
		ศรีโพธิ์เงิน	1,019.82			1,019.82
		สันมะค่า	1,736.85			1,736.85
	พญาเม็งราย	เม็งราย	247.24	10,060.78		10,308.02
		แม่ต๋ำ	52.72	348.30		401.03
		แม่เปา	629.95			629.95
		ไม้ยา		12,487.35		12,487.35
	พาน	เจริญเมือง		90.85		90.85
		ทานตะวัน		12,367.65	742.19	13,109.84
		ธารทอง		198.19		198.19
		แม่เย็น		2,639.65		2,639.65
		แม่อ้อ	10,563.07		7,972.08	18,535.15
		เวียงห้าว	18.69	3,040.46		3,059.15
		สันมะเค็ด		12,447.71	9.82	12,457.52
	เมืองเชียงราย	ดอยลาน	1,470.34	1,238.04		2,708.39
		นางแล	52.28			52.28
		บ้านดู่	27,434.53			27,434.53
		แม่ข้าวต้ม	1,365.97			1,365.97
		รอบเวียง	0.74			0.74
		ริมกก	201.99			201.99
		ห้วยสัก	73.01	133.15		206.16
	แม่จัน	ท่าข้าวเปลือก	2,475.36			2,475.36
		ป่าตึง	80,772.40			80,772.40
		แม่จัน	11,009.17			11,009.17
	แม่ฟ้าหลวง	แม่สลองนอก	20,148.73			20,148.73
		แม่สลองใน	149,301.02			149,301.02
	แม่ลาว	จอมหมอกแก้ว		0.32		0.32
		ดงมะดะ		951.40		951.40
	แม่สรวย	เจดีย์หลวง	1,259.70			1,259.70
		ท่าก๊อ	616.96			616.96
		ป่าแดด	3,956.00			3,956.00
		แม่พริก	6.29			6.29

ที่มาข้อมูล:

-Area-Based (2561): สทนช.

-ภาพถ่ายดาวเทียมพื้นที่น้ำท่วมรายเดือน 7 ปี (พ.ศ.2554-2560): GISTDA

-พื้นที่เสี่ยงภัยน้ำท่วมหลากดินโคลนถล่ม 12 ปี (พ.ศ.2549-2561) :สวพ. กรมทรัพยากรน้ำ

จังหวัด	อำเภอ	ตำบล	พื้นที่เสี่ยงน้ำท่วมและน้ำท่วมหลาก (ไร่)			
			น้อย	ปานกลาง	มาก	ผลรวมทั้งหมด
		ศรีถ้อย	166.59			166.59
	แม่สาย	บ้านด้าย	1,719.40			1,719.40
		โป่งงาม	8,030.52			8,030.52
		โป่งผา	844.75			844.75
		เวียงพางคำ	4,969.33			4,969.33
		ห้วยไคร้	87.33			87.33
	เวียงชัย	ดอนศิลา	81.26			81.26
		ผางาม	1,087.44			1,087.44
		เมืองชุม	151.72			151.72
	เวียงเชียงรุ้ง	ดงมหาวัน	3,703.27			3,703.27
		ทุ่งก่อ	408.94			408.94
	เวียงป่าเป้า	บ้านโป่ง	2,348.80			2,348.80
		ป่างิ้ว	2,589.73			2,589.73
		เวียง	37.62			37.62
		สันสลี	35.19			35.19
เชียงใหม่	จอมทอง	สบเตี๊ยะ		85.20		85.20
	ดอยหล่อ	ดอยหล่อ		3,935.73		3,935.73
	ฝาง	ม่อนปิ่น	41,905.20			41,905.20
		เวียง	3,691.85			3,691.85
		สันทราย	380.86			380.86
	พร้าว	เขื่อนผาก	0.74			0.74
		เวียง	1,220.51			1,220.51
		สันทราย	1,452.59			1,452.59
	แม่แจ่ม	บ้านทับ	61,495.65			61,495.65
	แม่แตง	กึ๊ดช้าง	17,584.49			17,584.49
		บ้านช้าง	2,980.00			2,980.00
		บ้านเป้า		138.58		138.58
		แม่หอพระ		702.70		702.70
		อินทขิล		1,509.85		1,509.85
	แม่ออน	แม่ทา	5,126.89			5,126.89
	แม่อาย	บ้านหลวง	35.04			35.04
		แม่นาวาง	2,909.18			2,909.18
		แม่สาว	0.00			0.00

ที่มาข้อมูล:

-Area-Based (2561): สทนช.

-ภาพถ่ายดาวเทียมพื้นที่น้ำท่วมรายเดือน 7 ปี (พ.ศ.2554-2560): GISTDA

-พื้นที่เสี่ยงภัยน้ำท่วมหลากดินโคลนถล่ม 12 ปี (พ.ศ.2549-2561) :สวพ. กรมทรัพยากรน้ำ

จังหวัด	อำเภอ	ตำบล	พื้นที่เสี่ยงน้ำท่วมและน้ำท่วมหลาก (ไร่)			
			น้อย	ปานกลาง	มาก	ผลรวมทั้งหมด
		สันต้นหมื้อ	1,587.03			1,587.03
	ฮอด	หางดง	3.16			3.16
ตาก	บ้านตาก	ท้องฟ้า	2,584.99	5,858.41		8,443.40
		ทุ่งกระเชาะ		5,068.98		5,068.98
	เมืองตาก	ตลุกกลางทุ่ง		13,676.01		13,676.01
		น้ำรึม		5,037.81		5,037.81
		โป่งแดง	1.83	1,309.26		1,311.08
		ไม้งาม		54.30		54.30
		วังประจบ		9,563.39		9,563.39
		วังหิน	0.81	6,086.75		6,087.56
		หนองบัวใต้	191.02	3,310.93		3,501.95
	แม่สอด	พะวอ	46,989.18			46,989.18
	วังเจ้า	เชียงทอง		17,585.99		17,585.99
		นาโบสถ์		23,792.63		23,792.63
		ประดาง		4,194.59		4,194.59
	สามเงา	วังจันทร์		4,273.79		4,273.79
		วังหมัน		5,547.15		5,547.15
พะเยา	จุน	จุน		11,957.98		11,957.98
		ทุ่งรวงทอง		31,503.06	2.67	31,505.73
		พระธาตุขิงแกง		10,865.17		10,865.17
		ลอ		21,054.96	27.00	21,081.97
		หงส์หิน		22,659.92	13.63	22,673.55
		ห้วยข้าวก่ำ		9,938.68		9,938.68
		ห้วยยางขาม		16,704.58		16,704.58
	เชียงคำ	น้ำแวน		16,632.49	1.41	16,633.90
		อ่างทอง	157.30	19,389.53	1,788.86	21,335.69
	เชียงม่วน	เชียงม่วน		17,178.21		17,178.21
		บ้านมาง		14,519.86		14,519.86
		สระ	40,239.90	41,772.91		82,012.81
	ดอกคำใต้	คือเวียง		9,686.48		9,686.48
		ดงสุวรรณ		18,563.39	2,582.68	21,146.07
		ดอกคำใต้		5,592.45		5,592.45
		ดอนศรีชุม		14,267.24		14,267.24

ที่มาข้อมูล:

-Area-Based (2561): สทนช.

-ภาพถ่ายดาวเทียมพื้นที่น้ำท่วมรายเดือน 7 ปี (พ.ศ.2554-2560): GISTDA

-พื้นที่เสี่ยงภัยน้ำท่วมหลากดินโคลนถล่ม 12 ปี (พ.ศ.2549-2561) :สวพ. กรมทรัพยากรน้ำ

จังหวัด	อำเภอ	ตำบล	พื้นที่เสี่ยงน้ำท่วมและน้ำท่วมหลาก (ไร่)			
			น้อย	ปานกลาง	มาก	ผลรวมทั้งหมด
		บ้านถ้ำ		19,623.93		19,623.93
		บ้านปิน		14,264.00		14,264.00
		ป่าซาง		5,822.45	444.21	6,266.65
		สว่างอารมณ์		12,852.34	1,595.25	14,447.58
		สันโค้ง		25,348.33	942.68	26,291.01
		หนองหล่ม		1,022.64		1,022.64
		ห้วยลาน	0.13	26,935.25	10,085.74	37,021.12
	ปง	ขุนควร	78.94	5,064.89		5,143.83
		ควร		10,038.32		10,038.32
		งิม	0.96	8,581.05		8,582.01
		นาปรัง		13,707.03		13,707.03
		ปง		16,106.23		16,106.23
		ออย	7.68	17,469.00		17,476.69
	ภูกามยาว	ดงเจน		7,856.07		7,856.07
		แม่อิง		6,910.39	1,017.18	7,927.57
		ห้วยแก้ว	0.34	35,810.64	2,629.84	38,440.82
	เมืองพะเยา	จำป่าหวาย		18,410.83		18,410.83
		ท่าจำปี		972.88		972.88
		ท่าวังทอง		5,024.17		5,024.17
		บ้านต๊ำ	27.77	317.09	0.21	345.07
		บ้านตุ่น		468.74		468.74
		บ้านใหม่		3,863.58		3,863.58
		แม่กา		1,691.44		1,691.44
		แม่นาเรือ		3,195.40		3,195.40
		แม่ปืม	190.06	31.65		221.71
		แม่ใส		8,853.04		8,853.04
	แม่ใจ	ป่าแฝก		1,450.32		1,450.32
		แม่สุก		1,591.01		1,591.01
		ศรีถ้อย		2,481.12		2,481.12
แม่ฮ่องสอน	เมืองแม่ฮ่องสอน	ห้วยผา	387.31			387.31
ลำปาง	เกาะคา	นาแก้ว		6,684.40		6,684.40
		ลำปางหลวง		11,478.90		11,478.90
		ใหม่พัฒนา		3,642.46		3,642.46

ที่มาข้อมูล:

-Area-Based (2561): สทนช.

-ภาพถ่ายดาวเทียมพื้นที่น้ำท่วมรายเดือน 7 ปี (พ.ศ.2554-2560): GISTDA

-พื้นที่เสี่ยงภัยน้ำท่วมหลากดินโคลนถล่ม 12 ปี (พ.ศ.2549-2561) :สวพ. กรมทรัพยากรน้ำ

จังหวัด	อำเภอ	ตำบล	พื้นที่เสี่ยงน้ำท่วมและน้ำท่วมหลาก (ไร่)			
			น้อย	ปานกลาง	มาก	ผลรวมทั้งหมด
		ไหล่หิน		3,701.10		3,701.10
	งาว	นาแก		1,748.06		1,748.06
		บ้านโป่ง		924.83		924.83
		บ้านแหง		20,063.83		20,063.83
		ปงเตา		3,359.06		3,359.06
		แม่ตีบ		11,286.58		11,286.58
		หลวงใต้		3,993.11		3,993.11
		หลวงเหนือ		2,869.53		2,869.53
	แจ้ห่ม	ปงดอน		278.66		278.66
		เมืองมาย		154.60		154.60
	เถิน	เถินบุรี	163.86	3,880.82		4,044.68
		นาโป่ง		1,613.79		1,613.79
		แม่วะ		3,467.58		3,467.58
		ล้อมแรด		3,847.92		3,847.92
	เมืองปาน	แจ้ซ้อน	7,513.33			7,513.33
		ทุ่งกว๋าว		3,586.72		3,586.72
		บ้านขอ		822.53		822.53
	เมืองลำปาง	บ้านค่า		22.62		22.62
		บ้านเอื้อม		14,277.80		14,277.80
		ปงแสนทอง		7,370.77		7,370.77
	แม่ทะ	นาครัว		5,363.81		5,363.81
		แม่ทะ		10,980.04		10,980.04
		หัวเสือ		10,340.53		10,340.53
	แม่เมาะ	จางเหนือ		0.58		0.58
		บ้านดง		0.13		0.13
		แม่เมาะ		2,876.41		2,876.41
		สบป้าด		2,353.75		2,353.75
	วังเหนือ	ทุ่งฮั้ว		10,837.26		10,837.26
		ร่องเคาะ		4,118.98		4,118.98
		วังแก้ว		976.45		976.45
		วังซ้าย		2,134.73		2,134.73
		วังทอง		14,639.12		14,639.12
	สบปราบ	แม่กัวะ		6,347.27		6,347.27

ที่มาข้อมูล:

-Area-Based (2561): สทนช.

-ภาพถ่ายดาวเทียมพื้นที่น้ำท่วมรายเดือน 7 ปี (พ.ศ.2554-2560): GISTDA

-พื้นที่เสี่ยงภัยน้ำท่วมหลากดินโคลนถล่ม 12 ปี (พ.ศ.2549-2561) :สวพ. กรมทรัพยากรน้ำ

จังหวัด	อำเภอ	ตำบล	พื้นที่เสี่ยงน้ำท่วมและน้ำท่วมหลาก (ไร่)			
			น้อย	ปานกลาง	มาก	ผลรวมทั้งหมด
		สบปราบ		12,334.04		12,334.04
		สมัย		9,642.18		9,642.18
	เสริมงาม	เสริมขวา		8.64		8.64
		เสริมซ้าย		3,741.63		3,741.63
	ห้างฉัตร	ปงยางคก		7,391.47		7,391.47
		เมืองยาว		7,985.44		7,985.44
		วอแก้ว		0.29		0.29
		หนองหล่ม		4,479.89		4,479.89
ลำพูน	ทุ่งหัวช้าง	ตะเคียนปม		5,176.78		5,176.78
		ทุ่งหัวช้าง		9,186.07		9,186.07
		บ้านปวง		3,928.64		3,928.64
	บ้านโฮ่ง	ป่าพลู		2,986.48		2,986.48
		ศรีเตี้ย		3,060.69		3,060.69
	ป่าซาง	ท่าตุ้ม		4,695.95		4,695.95
		นครเจดีย์		984.64		984.64
		น้ำดิบ		3,476.83		3,476.83
		แม่แรง		3,473.89		3,473.89
	เมืองลำพูน	ป่าสัก		3,856.89		3,856.89
		ศรีบัวบาน		2,525.02		2,525.02
		หนองหนาม		2,489.91		2,489.91
	แม่ทา	ทากาศ		879.11		879.11
		ทาขุมเงิน		494.79		494.79
		ทาสบเส้า		852.11		852.11
	ลี้	ดงดำ		1,851.74		1,851.74
		นาทราย		30,493.92		30,493.92
		ป่าไผ่		9,378.83		9,378.83
		แม่ตืน		5,577.86		5,577.86
		ลี้		8,096.95		8,096.95
		ศรีวิชัย		3,755.81		3,755.81
	เวียงหนองล่อง	หนองยวง		955.90		955.90
ผลรวมทั้งหมด (ไร่)			**1,175,906.96**	**2,624,868.30**	**48,865.13**	**3,849,640.39**

ที่มาข้อมูล:

-Area-Based (2561): สทนช.

-ภาพถ่ายดาวเทียมพื้นที่น้ำท่วมรายเดือน 7 ปี (พ.ศ.2554-2560): GISTDA

-พื้นที่เสี่ยงภัยน้ำท่วมหลากดินโคลนถล่ม 12 ปี (พ.ศ.2549-2561) :สวพ. กรมทรัพยากรน้ำ

ภาคผนวก 3

พื้นที่เสี่ยงภัยแล้งสำหรับพื้นที่เกษตรน้ำฝน
ในขอบเขตสำนักงานทรัพยากรน้ำภาค 1

พื้นที่เสี่ยงภัยแล้งสำหรับพื้นที่เกษตรน้ำฝนในขอบเขตสำนักงานทรัพยากรน้ำภาค 1

จังหวัด	อำเภอ	ตำบล	พื้นที่เสี่ยงภัยแล้ง (ไร่)			
			น้อย	ปานกลาง	มาก	ผลรวมทั้งหมด
กำแพงเพชร	โกสัมพีนคร	โกสัมพี	21,020.76	12,396.21	22,688.79	56,105.76
		เพชรชมภู	3,611.64	9,161.00	15,091.99	27,864.63
		ลานดอกไม้ตก	5,287.75	8,282.10	7,921.33	21,491.17
	ขาณุวรลักษบุรี	เกาะตาล		24,139.07	661.98	24,801.05
		โค้งไผ่		3,250.00	3,466.32	6,716.32
		ดอนแตง		7,056.28	15,243.57	22,299.85
		บ่อถ้ำ	1.13	32,294.64	17,690.48	49,986.24
		ปางมะค่า	5.80	57,601.83	30,116.22	87,723.85
		ป่าพุทรา	10,927.10			10,927.10
		ยางสูง	9,186.30			9,186.30
		วังชะพลู		16,321.72	13,253.34	29,575.06
		วังหามแห		19,334.68	9,395.25	28,729.94
		สลกบาตร		1,930.13	1,036.87	2,967.00
		แสนตอ		10,266.61	3,491.70	13,758.31
	คลองขลุง	คลองขลุง		11,497.36	8,461.34	19,958.71
		คลองสมบูรณ์		21,358.65	22,928.97	44,287.61
		ท่าพุทรา		9,987.79	1,165.01	11,152.80
		ท่ามะเขือ	24,086.01			24,086.01
		แม่ลาด		12,253.37	441.54	12,694.91
		วังแขม	14,617.14			14,617.14
		วังไทร		18,649.60	36,755.83	55,405.43
		วังบัว	12,343.85			12,343.85
		วังยาง	13,674.95			13,674.95
		หัวถนน		11,715.32	14,756.39	26,471.71
	คลองลาน	คลองน้ำไหล		30,007.75	25,576.86	55,584.61
		คลองลานพัฒนา		37,938.49	24,361.49	62,299.98
		โป่งน้ำร้อน	6,372.15	11,281.29	17,422.13	35,075.57
		สักงาม		20,841.30	17,991.56	38,832.85
	ทรายทองวัฒนา	ถาวรวัฒนา	10.59			10.59

ที่มาข้อมูล:

-พื้นที่ประกาศประสบภัยแล้ง 10 ปี (พ.ศ.2550-2559): กรมป้องกันและบรรเทาสาธารณภัย

-Area-Based (2561): สำนักงานทรัพยากรน้ำแห่งชาติ

-NDWI 5 ปี (พ.ศ.2556-2560): GISTDA

จังหวัด	อำเภอ	ตำบล	พื้นที่เสี่ยงภัยแล้ง (ไร่)			
			น้อย	ปานกลาง	มาก	ผลรวมทั้งหมด
		ทุ่งทอง	26.58			26.58
	ไทรงาม	ไทรงาม	4,102.26			4,102.26
		พานทอง	64.86			64.86
		มหาชัย	288.16			288.16
		หนองคล้า	748.53			748.53
		หนองแม่แตง	35,036.79			35,036.79
		หนองไม้กอง	36,299.48			36,299.48
	บึงสามัคคี	เทพนิมิต	265.95			265.95
		บึงสามัคคี	1,764.29			1,764.29
		วังชะโอน	131.07			131.07
	ปางศิลาทอง	ปางตาไว	47.96	25,328.78	7,459.33	32,836.07
		โพธิ์ทอง		17,382.07	12,490.15	29,872.22
		หินดาต		24,765.67	19,531.25	44,296.92
	พรานกระต่าย	เขาคีริส	147.91			147.91
		คลองพิไกร	91.55			91.55
		คุยบ้านโอง	1,601.64			1,601.64
		ถ้ำกระต่ายทอง	34,623.03			34,623.03
		ท่าไม้	11,995.72	8,417.82	15,687.34	36,100.88
		พรานกระต่าย	31,734.67	0.00		31,734.67
		วังควง	12,723.54	15,756.76		28,480.30
		วังตะแบก	3,347.61			3,347.61
		หนองหัววัว	23,312.16			23,312.16
		ห้วยยั้ง	17,808.58			17,808.58
	เมืองกำแพงเพชร	คณฑี	13,849.91			13,849.91
		คลองแม่ลาย	1,217.84	16,578.67	5,960.45	23,756.96
		ไตรตรึงษ์	13,138.34	9,684.99	11,141.67	33,965.00
		ทรงธรรม	4,304.75	8,820.17	13,163.53	26,288.44
		เทพนคร	24,022.87			24,022.87
		ธำมรงค์	10,944.66	6,218.43	1,984.24	19,147.32
		นครชุม	3,367.89	1,608.36	4,880.05	9,856.29

ที่มาข้อมูล:

-พื้นที่ประกาศประสบภัยแล้ง 10 ปี (พ.ศ.2550-2559): กรมป้องกันและบรรเทาสาธารณภัย

-Area-Based (2561): สำนักงานทรัพยากรน้ำแห่งชาติ

-NDWI 5 ปี (พ.ศ.2556-2560): GISTDA

จังหวัด	อำเภอ	ตำบล	พื้นที่เสี่ยงภัยแล้ง (ไร่)			
			น้อย	ปานกลาง	มาก	ผลรวมทั้งหมด
		นาบ่อคำ	4,813.76	22,386.45	30,484.82	57,685.04
		นิคมทุ่งโพธิ์ทะเล	492.03			492.03
		ลานดอกไม้	17,595.50	4,296.02	541.73	22,433.25
		วังทอง		14,739.99	9,166.79	23,906.79
		สระแก้ว	2,145.57			2,145.57
		หนองปลิง	25,470.31			25,470.31
		อ่างทอง	4,749.08	46,518.69	55,351.09	106,618.85
	ลานกระบือ	จันทิมา	673.58			673.58
		ช่องลม	14,262.49			14,262.49
		โนนพลวง	955.11			955.11
		บึงทับแรต	9,641.04			9,641.04
		ประชาสุขสันต์	711.79			711.79
		ลานกระบือ	29,798.96			29,798.96
		หนองหลวง	5,711.66			5,711.66
เชียงราย	ขุนตาล	ต้า	11,013.28	2,247.96	2,635.25	15,896.49
		ป่าตาล	8,373.25	810.26	419.50	9,603.01
		ยางฮอม	18,842.48	5,631.09	1,917.51	26,391.08
	เชียงของ	ครึ่ง	7,495.69			7,495.69
		ริมโขง	22,907.70			22,907.70
		เวียง	29,229.54			29,229.54
		ศรีดอนชัย	38,770.14			38,770.14
		สถาน	19,348.09			19,348.09
		ห้วยซ้อ	83,554.76			83,554.76
	เชียงแสน	บ้านแซว	38,068.71			38,068.71
		ป่าสัก	15,037.04			15,037.04
		แม่เงิน	18,518.44			18,518.44
		โยนก	14,877.98			14,877.98
		เวียง	10,027.66			10,027.66
		ศรีดอนมูล	18,637.02			18,637.02
	ดอยหลวง	โชคชัย	48,488.33			48,488.33

ที่มาข้อมูล:

-พื้นที่ประกาศประสบภัยแล้ง 10 ปี (พ.ศ.2550-2559): กรมป้องกันและบรรเทาสาธารณภัย

-Area-Based (2561): สำนักงานทรัพยากรน้ำแห่งชาติ

-NDWI 5 ปี (พ.ศ.2556-2560): GISTDA

จังหวัด	อำเภอ	ตำบล	พื้นที่เสี่ยงภัยแล้ง (ไร่)			
			น้อย	ปานกลาง	มาก	ผลรวมทั้งหมด
		ปงน้อย	22,800.59			22,800.59
		หนองป่าก่อ	18,387.83			18,387.83
	เทิง	งิ้ว	25,692.26	222.88	2,780.82	28,695.96
		เชียงเคี่ยน	23,507.89	1,039.31	577.86	25,125.07
		ตับเต่า	46,458.39			46,458.39
		ปล้อง	20,043.45	377.70	2,551.17	22,972.32
		แม่ลอย	22,599.34	4,124.70	2,726.99	29,451.03
		เวียง	13,539.12	4,759.63	1,808.18	20,106.94
		ศรีดอนไชย	5,483.81	4,803.24	3,140.17	13,427.22
		สันทรายงาม		7,303.24	1,125.37	8,428.61
		หงาว	13,034.37			13,034.37
		หนองแรด	2,405.80	5,433.00	8,714.81	16,553.61
	ป่าแดด	ป่าแงะ	8,467.28			8,467.28
		ป่าแดด	14,916.45			14,916.45
		โรงช้าง	12,164.40			12,164.40
		ศรีโพธิ์เงิน	5,209.43			5,209.43
		สันมะค่า	7,794.88			7,794.88
	พญาเม็งราย	ตาดควัน	22,129.22			22,129.22
		เม็งราย	23,520.11	7,396.57	2,664.21	33,580.89
		แม่ต๋ำ	10,148.66	180.53	167.77	10,496.96
		แม่เปา	33,714.46			33,714.46
		ไม้ยา	31,365.41	1,193.18	11,294.17	43,852.76
	พาน	เจริญเมือง	11,654.40	90.85		11,745.25
		ทรายขาว	1,908.86			1,908.86
		ทานตะวัน	4,984.21	6,886.19	5,886.99	17,757.40
		ธารทอง	2,075.94	198.19		2,274.13
		ป่าหุ่ง	7,401.20			7,401.20
		ม่วงคำ	1,979.23			1,979.23
		แม่เย็น	1,287.73	2,484.44	155.21	3,927.39
		แม่อ้อ	10,563.07	3,059.24	4,912.84	18,535.15

ที่มาข้อมูล:

-พื้นที่ประกาศประสบภัยแล้ง 10 ปี (พ.ศ.2550-2559): กรมป้องกันและบรรเทาสาธารณภัย

-Area-Based (2561): สำนักงานทรัพยากรน้ำแห่งชาติ

-NDWI 5 ปี (พ.ศ.2556-2560): GISTDA

จังหวัด	อำเภอ	ตำบล	พื้นที่เสี่ยงภัยแล้ง (ไร่)			
			น้อย	ปานกลาง	มาก	ผลรวมทั้งหมด
		เวียงห้าว	4,070.00	3,039.13	1.33	7,110.47
		สันมะเค็ด	6,785.95	9,625.07	2,804.15	19,215.18
	เมืองเชียงราย	ดอยลาน	43,300.33	839.42	398.62	44,538.38
		ดอยฮาง	6,571.59			6,571.59
		ท่าสาย	5,802.79			5,802.79
		ท่าสุด	4,352.25			4,352.25
		นางแล	8,876.62			8,876.62
		บ้านดู่	13,717.27			13,717.27
		ป่าอ้อดอนชัย	7,247.15			7,247.15
		แม่กรณ์	5,623.98			5,623.98
		แม่ข้าวต้ม	22,159.03			22,159.03
		แม่ยาว	55,476.63			55,476.63
		รอบเวียง	2,100.12			2,100.12
		ริมกก	2,403.14			2,403.14
		ห้วยชมภู	58,583.75			58,583.75
		ห้วยสัก	38,019.46	69.43	63.72	38,152.61
	แม่จัน	จอมสวรรค์	6,982.49			6,982.49
		ท่าข้าวเปลือก	28,324.58			28,324.58
		ป่าซาง	11,546.35			11,546.35
		ป่าตึง	26,924.13			26,924.13
		แม่คำ	10,144.38			10,144.38
		แม่จัน	5,504.58			5,504.58
		แม่ไร่	2,323.91			2,323.91
		ศรีค้ำ	8,233.36			8,233.36
		สันทราย	5,225.76			5,225.76
	แม่ฟ้าหลวง	เทอดไทย	51,169.43			51,169.43
		แม่ฟ้าหลวง	2,378.81			2,378.81
		แม่สลองนอก	20,148.73			20,148.73
		แม่สลองใน	74,650.51			74,650.51
	แม่ลาว	จอมหมอกแก้ว	1,755.21	0.32		1,755.53

ที่มาข้อมูล:

-พื้นที่ประกาศประสบภัยแล้ง 10 ปี (พ.ศ.2550-2559): กรมป้องกันและบรรเทาสาธารณภัย

-Area-Based (2561): สำนักงานทรัพยากรน้ำแห่งชาติ

-NDWI 5 ปี (พ.ศ.2556-2560): GISTDA

จังหวัด	อำเภอ	ตำบล	พื้นที่เสี่ยงภัยแล้ง (ไร่)			
			น้อย	ปานกลาง	มาก	ผลรวมทั้งหมด
		ดงมะดะ	5,924.27	951.40		6,875.67
		โป่งแพร่	5,083.72			5,083.72
	แม่สรวย	เจดีย์หลวง	15,100.98			15,100.98
		ท่าก๊อ	52,002.66			52,002.66
		ป่าแดด	39,559.98			39,559.98
		แม่พริก	4,495.35			4,495.35
		แม่สรวย	13,659.38			13,659.38
		วาวี	106,145.21			106,145.21
		ศรีถ้อย	26,398.92			26,398.92
	แม่สาย	บ้านด้าย	15,133.30			15,133.30
		โป่งงาม	8,030.52			8,030.52
		โป่งผา	3,348.09			3,348.09
		เวียงพางคำ	1,656.44			1,656.44
		ห้วยไคร้	10,059.56			10,059.56
	เวียงแก่น	ท่าข้าม	12,915.20			12,915.20
		ปอ	68,845.96			68,845.96
		ม่วงยาย	12,665.59			12,665.59
		หล่ายงาว	4,040.18			4,040.18
	เวียงชัย	ดอนศิลา	19,884.66			19,884.66
		ผางาม	36,864.83			36,864.83
		เมืองชุม	3,451.32			3,451.32
	เวียงเชียงรุ้ง	ดงมหาวัน	20,066.65			20,066.65
		ทุ่งก่อ	16,504.27			16,504.27
		ป่าซาง	28,356.96			28,356.96
	เวียงป่าเป้า	บ้านโป่ง	8,546.08			8,546.08
		ป่างิ้ว	12,114.45			12,114.45
		แม่เจดีย์	3,426.25			3,426.25
		แม่เจดีย์ใหม่	25,161.96			25,161.96
		เวียง	45,248.30			45,248.30
		สันสลี	73,649.01			73,649.01

ที่มาข้อมูล:

-พื้นที่ประกาศประสบภัยแล้ง 10 ปี (พ.ศ.2550-2559): กรมป้องกันและบรรเทาสาธารณภัย

-Area-Based (2561): สำนักงานทรัพยากรน้ำแห่งชาติ

-NDWI 5 ปี (พ.ศ.2556-2560): GISTDA

จังหวัด	อำเภอ	ตำบล	พื้นที่เสี่ยงภัยแล้ง (ไร่)			
			น้อย	ปานกลาง	มาก	ผลรวมทั้งหมด
เชียงใหม่	กัลยาณิวัฒนา	แจ่มหลวง	13,933.54			13,933.54
		บ้านจันทร์	99.23			99.23
		แม่แดด	11,483.89			11,483.89
	จอมทอง	ดอยแก้ว	2,765.99			2,765.99
		บ้านแปะ	28,557.14			28,557.14
		บ้านหลวง	22,103.25			22,103.25
		แม่สอย	21,534.09			21,534.09
		สบเตี๊ยะ	2,174.44	85.20		2,259.63
	เชียงดาว	เชียงดาว	2,227.62			2,227.62
		ทุ่งข้าวพวง	971.33			971.33
		ปิงโค้ง	4,239.27			4,239.27
		เมืองคอง	1,084.06			1,084.06
		เมืองนะ	385.23			385.23
		แม่นะ	25,179.90			25,179.90
	ไชยปราการ	แม่ทะลบ	17,475.76			17,475.76
		ศรีดงเย็น	47,820.88			47,820.88
		หนองบัว	14,825.76			14,825.76
	ดอยเต่า	ดอยเต่า	5,614.78			5,614.78
		ท่าเดื่อ	423.24			423.24
		บงตัน	6,628.84			6,628.84
		บ้านแอ่น	2,688.02			2,688.02
		โปงทุ่ง	23,974.37			23,974.37
		มืดกา	500.01			500.01
	ดอยหล่อ	ดอยหล่อ	4,845.60	3,887.52	48.21	8,781.33
		ยางคราม	3,164.51			3,164.51
		สันติสุข	2,389.16			2,389.16
	ฝาง	ม่อนปิ่น	380.04			380.04
		แม่ข่า	863.40			863.40
		แม่คะ	1,071.79			1,071.79
		แม่งอน	1,619.81			1,619.81

ที่มาข้อมูล:

-พื้นที่ประกาศประสบภัยแล้ง 10 ปี (พ.ศ.2550-2559): กรมป้องกันและบรรเทาสาธารณภัย

-Area-Based (2561): สำนักงานทรัพยากรน้ำแห่งชาติ

-NDWI 5 ปี (พ.ศ.2556-2560): GISTDA

จังหวัด	อำเภอ	ตำบล	พื้นที่เสี่ยงภัยแล้ง (ไร่)			
			น้อย	ปานกลาง	มาก	ผลรวมทั้งหมด
		แม่สูน	190.95			190.95
		เวียง	72.73			72.73
		สันทราย	117.55			117.55
	พร้าว	เขื่อนผาก	116.81			116.81
		ป่าไหน่	15.13			15.13
		แม่ปั๋ง	912.21			912.21
		แม่แวน	367.64			367.64
		เวียง	180.89			180.89
		สันทราย	45.55			45.55
		โหล่งขอด	837.03			837.03
	แม่แจ่ม	กองแขก	29,088.83			29,088.83
		ช่างเคิ่ง	15,726.93			15,726.93
		ท่าผา	13,418.88			13,418.88
		บ้านทับ	61,495.65			61,495.65
		ปางหินฝน	49,621.96			49,621.96
		แม่นาจร	65,895.18			65,895.18
		แม่ศึก	94,268.16			94,268.16
	แม่แตง	กึ๊ดช้าง	17,584.49			17,584.49
		บ้านช้าง	107.61			107.61
		บ้านเป้า		138.58		138.58
		ป่าแป๋	234.17			234.17
		แม่หอพระ	111.14	702.70		813.84
		สบเปิง	11.38			11.38
		อินทขิล		1,509.85		1,509.85
	แม่ริม	โป่งแยง	877.35			877.35
	แม่วาง	ดอนเปา	2,637.65			2,637.65
		ทุ่งปี้	435.48			435.48
		แม่วิน	3,081.07			3,081.07
	แม่ออน	แม่ทา	2,563.45			2,563.45
	แม่อาย	ท่าตอน	171.08			171.08

ที่มาข้อมูล:

-พื้นที่ประกาศประสบภัยแล้ง 10 ปี (พ.ศ.2550-2559): กรมป้องกันและบรรเทาสาธารณภัย

-Area-Based (2561): สำนักงานทรัพยากรน้ำแห่งชาติ

-NDWI 5 ปี (พ.ศ.2556-2560): GISTDA

จังหวัด	อำเภอ	ตำบล	พื้นที่เสี่ยงภัยแล้ง (ไร่)			
			น้อย	ปานกลาง	มาก	ผลรวมทั้งหมด
		บ้านหลวง	2,363.97			2,363.97
		แม่นาวาง	888.45			888.45
		แม่สาว	3.16			3.16
		แม่อาย	534.03			534.03
		สันต้นหมื้อ	252.31			252.31
	เวียงแหง	เปียงหลวง	3,978.14			3,978.14
		เมืองแหง	38,575.03			38,575.03
	สะเมิง	บ่อแก้ว	2,982.22			2,982.22
		แม่สาบ	120.91			120.91
		ยั้งเมิน	911.70			911.70
		สะเมิงใต้	511.78			511.78
		สะเมิงเหนือ	803.46			803.46
	หางดง	บ้านปง	114.74			114.74
	อมก๋อย	นาเกียน	70,647.15			70,647.15
		ม่อนจอง	5,129.80			5,129.80
		แม่ตื่น	51,636.25			51,636.25
		ยางเปียง	56,699.88			56,699.88
		สบโขง	698.69			698.69
		อมก๋อย	43,743.88			43,743.88
	ฮอด	บ่อสลี	51.27			51.27
		บ่อหลวง	2,733.74			2,733.74
		บ้านตาล	18,097.12			18,097.12
		หางดง	5,718.36			5,718.36
ตาก	ท่าสองยาง	แม่ต้าน	10.10			10.10
		แม่สอง	19,546.64			19,546.64
		แม่หละ	18,330.06			18,330.06
		แม่อุสุ	27,107.79			27,107.79
	บ้านตาก	ท้องฟ้า	2,584.99	1,640.77	4,217.63	8,443.40
		ทุ่งกระเชาะ	10.51	983.32	4,085.66	5,079.49
		สมอโคน	4,406.83			4,406.83

ที่มาข้อมูล:

-พื้นที่ประกาศประสบภัยแล้ง 10 ปี (พ.ศ.2550-2559): กรมป้องกันและบรรเทาสาธารณภัย

-Area-Based (2561): สำนักงานทรัพยากรน้ำแห่งชาติ

-NDWI 5 ปี (พ.ศ.2556-2560): GISTDA

จังหวัด	อำเภอ	ตำบล	พื้นที่เสี่ยงภัยแล้ง (ไร่)			
			น้อย	ปานกลาง	มาก	ผลรวมทั้งหมด
	พบพระ	คีรีราษฎร์	130.59			130.59
		ช่องแคบ	52,630.80			52,630.80
		พบพระ	22,345.23			22,345.23
		รวมไทยพัฒนา	457.51			457.51
		วาเล่ย์	2,195.55			2,195.55
	เมืองตาก	ตลุกกลางทุ่ง	0.21	1,647.07	12,028.94	13,676.22
		น้ำรึม		2,091.45	2,946.36	5,037.81
		โป่งแดง	46,841.97		0.11	46,842.08
		ไม้งาม	978.01	53.67	0.63	1,032.30
		วังประจบ	41,322.98	3,965.21	5,598.18	50,886.38
		วังหิน	4,054.06	3,606.08	2,480.67	10,140.81
		หนองบัวใต้	191.02	1,724.42	1,586.51	3,501.95
	แม่ระมาด	แม่ตื่น	30,333.08			30,333.08
		สามหมื่น	39,602.85			39,602.85
	แม่สอด	พะวอ	12,015.45			12,015.45
		มหาวัน	22,709.04			22,709.04
		แม่กาษา	24,110.45			24,110.45
		แม่กุ	32,742.17			32,742.17
	วังเจ้า	เชียงทอง	56,135.63	4,097.40	13,488.59	73,721.61
		นาโบสถ์	0.57	4,454.00	19,338.63	23,793.20
		ประดาง	3,166.71	2,562.45	1,632.14	7,361.30
	สามเงา	วังจันทร์		3,827.50	78.05	3,905.54
		วังหมัน		4,173.22	4.57	4,177.79
	อุ้มผาง	แม่กลอง	4,509.54			4,509.54
		แม่จัน	36,389.14			36,389.14
		แม่ละมุ้ง	17,803.08			17,803.08
		โมโกร	54,457.86			54,457.86
		หนองหลวง	20,952.43			20,952.43
		อุ้มผาง	24,449.95			24,449.95
พะเยา	จุน	จุน		4,576.16	11,957.98	16,534.13

ที่มาข้อมูล:

-พื้นที่ประกาศประสบภัยแล้ง 10 ปี (พ.ศ.2550-2559): กรมป้องกันและบรรเทาสาธารณภัย

-Area-Based (2561): สำนักงานทรัพยากรน้ำแห่งชาติ

-NDWI 5 ปี (พ.ศ.2556-2560): GISTDA

จังหวัด	อำเภอ	ตำบล	พื้นที่เสี่ยงภัยแล้ง (ไร่)			
			น้อย	ปานกลาง	มาก	ผลรวมทั้งหมด
		ทุ่งรวงทอง		566.76	31,505.73	32,072.49
		พระธาตุขิงแกง		8,883.24	10,865.17	19,748.41
		ลอ		2.69	21,081.97	21,084.66
		หงส์หิน		4,441.33	22,673.55	27,114.88
		ห้วยข้าวก่ำ		1,321.21	9,938.68	11,259.89
		ห้วยยางขาม		616.36	16,704.58	17,320.95
	เชียงคำ	เจดีย์คำ		10,344.71		10,344.71
		เชียงบาน		6,186.25		6,186.25
		ทุ่งผาสุข	5,793.39			5,793.39
		น้ำแวน		16,598.80	16,633.90	33,232.70
		ฝายกวาง		28,303.60		28,303.60
		แม่ลาว		37,629.09		37,629.09
		ร่มเย็น		36,130.37		36,130.37
		อ่างทอง		13,164.12	21,178.39	34,342.50
	เชียงม่วน	เชียงม่วน		1,367.18	17,178.21	18,545.39
		บ้านมาง		13,502.77	14,519.86	28,022.63
		สระ		20,119.95	20,886.46	41,006.41
	ดอกคำใต้	คือเวียง		3,779.34	5,907.13	9,686.48
		ดงสุวรรณ	253.75		20,188.05	20,441.80
		ดอกคำใต้			5,590.34	5,590.34
		ดอนศรีชุม			14,267.24	14,267.24
		บ้านถ้ำ	1,829.73		19,623.93	21,453.67
		บ้านปิน	11,189.32	392.68	14,264.00	25,846.00
		ป่าซาง	13.95	4,039.98	1,861.36	5,915.29
		สว่างอารมณ์			13,022.08	13,022.08
		สันโค้ง	241.79		25,936.29	26,178.08
		หนองหล่ม	17,964.19		1,022.64	18,986.83
		ห้วยลาน	336.41		31,619.57	31,955.98
	ปง	ขุนควร		48,606.57	5,064.89	53,671.46
		ควร		10,126.31	10,038.32	20,164.63

ที่มาข้อมูล:

-พื้นที่ประกาศประสบภัยแล้ง 10 ปี (พ.ศ.2550-2559): กรมป้องกันและบรรเทาสาธารณภัย

-Area-Based (2561): สำนักงานทรัพยากรน้ำแห่งชาติ

-NDWI 5 ปี (พ.ศ.2556-2560): GISTDA

จังหวัด	อำเภอ	ตำบล	พื้นที่เสี่ยงภัยแล้ง (ไร่)			
			น้อย	ปานกลาง	มาก	ผลรวมทั้งหมด
		งิม		41,623.98	8,581.05	50,205.04
		นาปรัง		14,344.65	13,707.03	28,051.67
		ปง		9,225.58	16,106.23	25,331.81
		ผาช้างน้อย		61,222.17		61,222.17
		ออย		18,160.02	17,469.00	35,629.02
	ภูกามยาว	ดงเจน	793.34		7,856.07	8,649.40
		แม่อิง			7,214.02	7,214.02
		ห้วยแก้ว	99.88		36,076.05	36,175.93
	ภูซาง	เชียงแรง		11,581.07		11,581.07
		ทุ่งกล้วย		15,166.31		15,166.31
		ป่าสัก	3,428.71			3,428.71
		ภูซาง		12,452.99		12,452.99
		สบบง		9,292.44		9,292.44
	เมืองพะเยา	จำป่าหวาย	7,604.81	264.34	18,410.83	26,279.97
		ท่าจำปี	819.23		969.10	1,788.33
		ท่าวังทอง	367.40	4,008.91	894.36	5,270.67
		บ้านต๋ำ	9,130.34	297.67	2.63	9,430.64
		บ้านตุ่น	725.06	249.55	219.20	1,193.81
		บ้านใหม่	637.72	1,636.39	2,187.17	4,461.28
		แม่กา	19,188.76		1,691.44	20,880.20
		แม่นาเรือ	6,808.29		3,195.40	10,003.69
		แม่ปืม	6,897.89	54.52	31.65	6,984.07
		แม่ใส		5,319.12	3,415.78	8,734.90
	แม่ใจ	เจริญราษฎร์		2,224.62		2,224.62
		บ้านเหล่า		2,501.88		2,501.88
		ป่าแฝก			1,450.32	1,450.32
		แม่สุก		3,413.57	1,591.01	5,004.58
		ศรีถ้อย		8,659.58	2,481.12	11,140.70
แม่ฮ่องสอน	ขุนยวม	แม่ยวมน้อย	19,516.11			19,516.11
	ปาย	โป่งสา	99.34			99.34

ที่มาข้อมูล:

-พื้นที่ประกาศประสบภัยแล้ง 10 ปี (พ.ศ.2550-2559): กรมป้องกันและบรรเทาสาธารณภัย

-Area-Based (2561): สำนักงานทรัพยากรน้ำแห่งชาติ

-NDWI 5 ปี (พ.ศ.2556-2560): GISTDA

จังหวัด	อำเภอ	ตำบล	พื้นที่เสี่ยงภัยแล้ง (ไร่)			
			น้อย	ปานกลาง	มาก	ผลรวมทั้งหมด
		แม่ฮี้	41.17			41.17
		เวียงเหนือ	51.74			51.74
	เมืองแม่ฮ่องสอน	หมอกจำแป่	16,656.02			16,656.02
		ห้วยปูลิง	32,224.25			32,224.25
		ห้วยผา	193.66			193.66
	แม่ลาน้อย	ขุนแม่ลาน้อย	331.39			331.39
		ท่าผาปุ้ม	1,047.28			1,047.28
		แม่นาจาง	18,771.71			18,771.71
		แม่ลาน้อย	2,817.16			2,817.16
		แม่ลาหลวง	1,071.27			1,071.27
		สันติคีรี	287.98			287.98
	แม่สะเรียง	บ้านกาศ	1,467.77			1,467.77
		ป่าแป๋	27,751.01			27,751.01
		แม่คง	149.85			149.85
		แม่สะเรียง	237.05			237.05
		แม่เหาะ	23,692.62			23,692.62
		เสาหิน	1,266.44			1,266.44
	สบเมย	กองก๋อย	32,909.64			32,909.64
		แม่คะตวน	188.54			188.54
		แม่สวด	71,455.21			71,455.21
		แม่สามแลบ	17,952.07			17,952.07
		สบเมย	47,848.32			47,848.32
ลำปาง	เกาะคา	นาแก้ว			6,684.40	6,684.40
		ลำปางหลวง		5,230.43	6,248.47	11,478.90
		ใหม่พัฒนา	135.46	3,124.43	518.03	3,777.92
		ไหล่หิน	0.05		3,701.10	3,701.15
	งาว	นาแก	10,729.94	1,612.90	135.16	12,478.00
		บ้านโป่ง	11,572.10	924.83		12,496.93
		บ้านร้อง	20,517.19			20,517.19
		บ้านหวด	8,552.32			8,552.32

ที่มาข้อมูล:

-พื้นที่ประกาศประสบภัยแล้ง 10 ปี (พ.ศ.2550-2559): กรมป้องกันและบรรเทาสาธารณภัย

-Area-Based (2561): สำนักงานทรัพยากรน้ำแห่งชาติ

-NDWI 5 ปี (พ.ศ.2556-2560): GISTDA

จังหวัด	อำเภอ	ตำบล	พื้นที่เสี่ยงภัยแล้ง (ไร่)			
			น้อย	ปานกลาง	มาก	ผลรวมทั้งหมด
		บ้านแหง	4,367.98	11,563.28	8,500.56	24,431.81
		บ้านอ้อน	12,267.32			12,267.32
		ปงเตา	17,266.99	1,179.71	2,179.35	20,626.05
		แม่ตีบ	2,123.79	9,785.96	1,500.61	13,410.37
		หลวงใต้	1,840.87	3,235.37	757.74	5,833.99
		หลวงเหนือ	656.29	2,676.13	193.40	3,525.83
	แจ้ห่ม	**ปงดอน**	**3,670.23**	**5.34**	**278.66**	**3,954.24**
		เมืองมาย	3,659.66	62.03	154.60	3,876.29
	เถิน	เถินบุรี	1,829.42	3,280.41	600.41	5,710.24
		นาโป่ง	3,055.31	1,131.70	482.08	4,669.10
		แม่มอก	8,745.21			8,745.21
		แม่วะ	8.85	2,646.25	821.33	3,476.43
		ล้อมแรด	401.34	1,416.40	2,431.51	4,249.26
		เวียงมอก	22,153.00			22,153.00
	เมืองปาน	แจ้ซ้อน	7,513.33			7,513.33
		ทุ่งกว๋าว	340.09	3,585.00	1.72	3,926.81
		บ้านขอ	4,603.21	409.77	412.76	5,425.73
		หัวเมือง	5,786.94			5,786.94
	เมืองลำปาง	บ้านค่า	4,615.25		22.62	4,637.87
		บ้านเสด็จ	16,116.70			16,116.70
		บ้านเอื้อม	7,140.62		14,277.80	21,418.41
		ปงแสนทอง		7,370.77		7,370.77
	แม่ทะ	นาครัว		3,750.80	1,613.01	5,363.81
		แม่ทะ	54.21	0.04	10,980.04	11,034.29
		สันดอนแก้ว	3,706.47	23.39		3,729.86
		หัวเสือ	949.65		10,340.53	11,290.17
	แม่เมาะ	จางเหนือ	17,500.59	605.50	0.58	18,106.67
		นาสัก	11,946.42	2,377.60		14,324.03
		บ้านดง	10,108.29	131.55	0.13	10,239.96
		แม่เมาะ	14,001.32	1,026.53	1,849.88	16,877.74

ที่มาข้อมูล:

-พื้นที่ประกาศประสบภัยแล้ง 10 ปี (พ.ศ.2550-2559): กรมป้องกันและบรรเทาสาธารณภัย

-Area-Based (2561): สำนักงานทรัพยากรน้ำแห่งชาติ

-NDWI 5 ปี (พ.ศ.2556-2560): GISTDA

จังหวัด	อำเภอ	ตำบล	พื้นที่เสี่ยงภัยแล้ง (ไร่)			
			น้อย	ปานกลาง	มาก	ผลรวมทั้งหมด
		สบป้าด	2,313.69	1,349.56	1,004.19	4,667.44
	วังเหนือ	ทุ่งฮั้ว	7,686.53	8,402.96	2,434.30	18,523.79
		ร่องเคาะ	624.58	2,885.26	1,233.72	4,743.55
		วังแก้ว	8,602.26	828.36	148.08	9,578.71
		วังซ้าย	2,420.94	1,416.63	718.10	4,555.67
		วังทอง	19,468.21	3,430.97	11,208.15	34,107.33
	สบปราบ	นายาง	6,898.71	29.06		6,927.76
		แม่กัวะ	340.19	16.64	6,347.27	6,704.09
		สบปราบ	2.67		12,334.04	12,336.71
		สมัย	1,013.56	3,068.07	6,574.11	10,655.75
	เสริมงาม	เสริมขวา	4,631.18		8.64	4,639.83
		เสริมซ้าย	212.78		3,741.63	3,954.42
	ห้างฉัตร	ปงยางคก		5,372.25	2,019.22	7,391.47
		เมืองยาว	232.04		7,985.44	8,217.48
		วอแก้ว	4,383.67	0.29		4,383.97
		หนองหล่ม	1.48	4,231.85	248.04	4,481.38
ลำพูน	ทุ่งหัวช้าง	ตะเคียนปม	2,184.50		5,176.78	7,361.28
		ทุ่งหัวช้าง	4,938.09		9,186.07	14,124.17
		บ้านปวง		4,414.52	3,928.64	8,343.16
	บ้านธิ	บ้านธิ	2,381.53			2,381.53
	บ้านโฮ่ง	ป่าพลู	1,392.28		2,986.48	4,378.76
		ศรีเตี้ย	1,664.35		3,060.69	4,725.04
		หนองปลาสะวาย	3,753.29			3,753.29
		เหล่ายาว		2,618.71		2,618.71
	ป่าซาง	ท่าตุ้ม			4,695.95	4,695.95
		นครเจดีย์	20,499.51	1.09	984.64	21,485.24
		น้ำดิบ	8,134.37		3,476.83	11,611.20
		แม่แรง		3,427.66	46.24	3,473.89
	เมืองลำพูน	ป่าสัก			3,856.89	3,856.89
		มะเขือแจ้	2,639.11			2,639.11

ที่มาข้อมูล:

-พื้นที่ประกาศประสบภัยแล้ง 10 ปี (พ.ศ.2550-2559): กรมป้องกันและบรรเทาสาธารณภัย

-Area-Based (2561): สำนักงานทรัพยากรน้ำแห่งชาติ

-NDWI 5 ปี (พ.ศ.2556-2560): GISTDA

จังหวัด	อำเภอ	ตำบล	พื้นที่เสี่ยงภัยแล้ง (ไร่)			
			น้อย	ปานกลาง	มาก	ผลรวมทั้งหมด
		ศรีบัวบาน	923.68		2,525.02	3,448.70
		หนองหนาม		2,213.10	276.81	2,489.91
	แม่ทา	ทากาศ		4,470.07	879.11	5,349.19
		ทาขุมเงิน		4,682.85	494.79	5,177.64
		ทาปลาดุก		6,684.07		6,684.07
		ทาแม่ลอบ	2,905.30			2,905.30
		ทาสบเส้า		2,454.84	852.11	3,306.95
	ลี้	ก้อ	9,770.15	4,500.47		14,270.62
		ดงดำ	728.95		1,851.74	2,580.69
		นาทราย	11,301.17	243.50	30,493.92	42,038.59
		ป่าไผ่	26,801.40	26.94	9,378.83	36,207.17
		แม่ตืน	28,246.41		5,577.86	33,824.27
		แม่ลาน	13,279.46	378.54		13,658.01
		ลี้	6,180.39	19.55	8,096.95	14,296.89
		ศรีวิชัย	20,037.56		3,755.81	23,793.37
	เวียงหนองล่อง	หนองยวง	1,844.12		955.90	2,800.03
ผลรวมทั้งหมด (ไร่)			**5,031,801.72**	**1,350,708.18**	**1,382,352.21**	**7,764,862.11**

ที่มาข้อมูล:

-พื้นที่ประกาศประสบภัยแล้ง 10 ปี (พ.ศ.2550-2559): กรมป้องกันและบรรเทาสาธารณภัย

-Area-Based (2561): สำนักงานทรัพยากรน้ำแห่งชาติ

-NDWI 5 ปี (พ.ศ.2556-2560): GISTDA

ภาคผนวก 4

การตรวจสอบความพร้อมด้านสถานีตรวจวัดสถานการณ์น้ำ
(สถานี Early Warning โทรมาตร กล้อง CCTV และสถานีอุตุ-อุทกวิทยา)

การตรวจสอบความพร้อมสถานีเตือนภัยน้ำหลาก - ดินถล่ม (Early Warning System) 2562

สำนักงานทรัพยากรน้ำภาค 1 จ.ลำปาง

วันที่สำรวจ 17 พฤษภาคม 2562

ลำดับ	สถานี	บ้าน	หมู่	ตำบล	อำเภอ	จังหวัด	ลุ่มน้ำหลัก	ลุ่มน้ำสาขา	ระวาง	UTM_N	UTM_E	lat_y	long_x	ปีงบประมาณ	ประเภทสถานี	สภาพการใช้งาน	เบอร์โทรศัพท์	ประเภทบ้าน	ชื่อผู้รู้	เบอร์ผู้รู้	หมายเหตุ
1	STN0001	บ้านห้วยเฮี่ยน		เวียง	ฝาง	เชียงใหม่	แม่น้ำกก	น้ำแม่ฝาง		2,207,318	519,600	19.962279	99.187326	2548	สถานีเตือนภัย	ใช้การได้	053-465-403	สถานีหลัก	นางวันดี คิดประเสริฐ	081-0242473	
2	STN0002	บ้านไร่พิจิตร		โกสัมพี	โกสัมพีนคร	กำแพงเพชร	แม่น้ำปิง	คลองสวนหมาก		1,833,085	529,009	16.579746	99.271931	2548	สถานีเตือนภัย	ใช้การได้	053-682-577	สถานีหลัก	นายจำนวน ทับทอง	0824056780	
3	STN0003	บ้านสันติสุข		ท่าขุนราม	เมืองกำแพงเพชร	กำแพงเพชร	แม่น้ำปิง	แม่น้ำปิงตอนล่าง		1,818,300	545,600	16.445832	99.427159	2548	สถานีเตือนภัย	ใช้การได้	053-682-577	สถานีหลัก	นางเสาวณีย์ ศิริไพบูลย์	0878450715	
4	STN0007	บ้านขาแหย่ง		เทอดไท	แม่ฟ้าหลวง	เชียงราย	แม่น้ำโขง	น้ำแม่จัน		2,242,332	584,285	20.276925	99.807144	2549	สถานีเตือนภัย	ใช้การได้	053-777-112	สถานีหลัก	นายไตรรงค์ สุวรรณ	084-3673637	
5	STN0008	บ้านรวมมิตร		แม่ยาว	เมืองเชียงราย	เชียงราย	แม่น้ำกก	น้ำแม่กกตอนล่าง		2,207,491	574,265	19.962522	99.709773	2548	สถานีเตือนภัย	ใช้การได้	053-166-766	สถานีหลัก	นายกำพล เฉลิมเลี่ยมทอง	0882517339	
6	STN0009	บ้านปางสา		ป่าตึง	แม่จัน	เชียงราย	แม่น้ำโขง	น้ำแม่จัน		2,222,987	571,985	20.102629	99.688593	2549	สถานีเตือนภัย	ใช้การได้	053-777-112	สถานีหลัก	นายขวาล ปันหมู	084-3683815	
7	STN0010	บ้านมูเซอป่ากล้วย		แม่ฟ้าหลวง	แม่ฟ้าหลวง	เชียงราย	แม่น้ำโขง	น้ำแม่จัน		2,244,438	585,046	20.295920	99.814531	2549	สถานีเตือนภัย	ใช้การได้	053-777-112	สถานีหลัก	นางศุภกาญณ์ ไทยนุรักษ์	087-4325759	
8	STN0011	บ้านทุ่งยาว1		แม่สาบ	สะเมิง	เชียงใหม่	แม่น้ำปิง	น้ำแม่งาน		2,098,475	466,100	18.978459	98.677952	2549	สถานีเตือนภัย	ใช้การได้	053-465-403	สถานีหลัก	นายบุญโชค ยานะรินทร์	087-1762566,062-2929378	
9	STN0012	บ้านดอยช้าง		วาวี	แม่สรวย	เชียงราย	แม่น้ำกก	น้ำแม่สรวย		2,207,318	519,600	19.962279	99.187326	2548	สถานีเตือนภัย	ใช้การได้	053-166-766	สถานีหลัก	นายลีจ๋า มาเยอะ	0646976631	
10	STN0013	บ้านห้วยสลัก		ป่าแดด	แม่สรวย	เชียงราย	แม่น้ำโขง	น้ำแม่ลาว		2,179,669	540,366	19.712104	99.385191	2548	สถานีเตือนภัย	ใช้การได้	053-166-766	สถานีหลัก	นายนิตย์ จะอู่	0863181076	
11	STN0014	บ้านแม่ปอน		บ้านหลวง	จอมทอง	เชียงใหม่	แม่น้ำปิง	น้ำแม่กลาง		2,042,193	458,920	18.469666	98.610910	2550	สถานีเตือนภัย	ใช้การได้	053-465-403	สถานีหลัก	นายนิรันดร์ มณีโพรสณฑ์	097-9924454,098-7736545	
12	STN0017	บ้านแม่ปูนล่าง		เวียง	เวียงป่าเป้า	เชียงราย	แม่น้ำโขง	น้ำแม่ลาว		2,146,597	547,416	19.413080	99.451631	2548	สถานีเตือนภัย	ใช้การได้	053-166-766	สถานีหลัก	นายวิชัย รอบวนาบรรพต	0930505641	
13	STN0018	บ้านห้วยยาบ		ทาเหนือ	แม่ออน	เชียงใหม่	แม่น้ำปิง	น้ำแม่กวง		2,062,200	532,000	18.650646	99.303410	2548	สถานีเตือนภัย	ใช้การได้	053-465-403	สถานีหลัก	นายสมบัติ บุทู	097-9657859	
14	STN0019	บ้านป่าตึงงาม		ปิงโค้ง	เชียงดาว	เชียงใหม่	แม่น้ำปิง	แม่น้ำปิงตอนบน		2,157,861	511,086	19.515406	99.105660	2550	สถานีเตือนภัย	ใช้การได้	053-465-403	สถานีหลัก	นางเสาวนีย์ หน่อคอ	081-1662986,085-7056764	
15	STN0021	บ้านหัวฝาย1		ศรีดงเย็น	ไชยปราการ	เชียงใหม่	แม่น้ำกก	น้ำแม่ฝาง		2,167,800	518,000	19.605175	99.171651	2548	สถานีเตือนภัย	ใช้การได้	053-465-403	สถานีหลัก	นายอารัญ วงศ์พรหม	084-8039702,081-4684778	
16	STN0022	บ้านป่าเท้อ		ช่างเคิ่ง	แม่แจ่ม	เชียงใหม่	แม่น้ำปิง	น้ำแม่แจ่มตอนล่าง		2,045,500	432,000	18.498858	98.355833	2548	สถานีเตือนภัย	ใช้การได้	053-465-403	สถานีหลัก	นายชำนาญ ศรีโสดา	061-4935308	
17	STN0023	บ้านหนองหอย		โป่งแยง	แม่ริม	เชียงใหม่	แม่น้ำปิง	แม่น้ำปิงส่วนที่ 2		2,092,800	481,800	18.927370	98.827153	2548	สถานีเตือนภัย	ใช้การได้	053-465-403	สถานีหลัก	นายสมบัติ นทีโพรวัลย์	080-1207029,098-0032235	
18	STN0024	บ้านแม่หลุ		กองแขก	แม่แจ่ม	เชียงใหม่	แม่น้ำปิง	น้ำแม่แจ่มตอนล่าง		2,039,592	441,632	18.445752	98.447245	2549	สถานีเตือนภัย	ใช้การได้	053-465-403	สถานีหลัก	นายสุพัส พรจิรา	080-1321060	
19	STN0025	บ้านดอนชัย1		แม่ทา	แม่ออน	เชียงใหม่	แม่น้ำปิง	น้ำแม่กวง		2,055,183	527,633	18.587289	99.261907	2548	สถานีเตือนภัย	ใช้การได้	053-465-403	สถานีหลัก	นายสีโพน แสงผั้น	062-6127767,062-6127787	
20	STN0026	บ้านสบวาก		แม่นาจร	แม่แจ่ม	เชียงใหม่	แม่น้ำปิง	น้ำแม่แจ่มตอนบน		2,061,165	434,314	18.640505	98.377239	2548	สถานีเตือนภัย	ใช้การได้	053-465-403	สถานีหลัก	นายทินกร กรรณิกา	062-3902631	
21	STN0027	บ้านห้วยป่าซาง		ก็ดช้าง	แม่แตง	เชียงใหม่	แม่น้ำปิง	แม่น้ำแม่แตง		2,123,000	488,400	19.200353	98.889653	2548	สถานีเตือนภัยระดับน้ำ	ใช้การได้	053-465-403	สถานีหลัก	นางนันทา อินต๊ะบุญมา	082-3842262	
22	STN0028	บ้านปางหก		อินทขิล	แม่แตง	เชียงใหม่	แม่น้ำปิง	แม่น้ำปิงตอนบน		2,115,161	467,421	19.129280	98.690222	2549	สถานีเตือนภัย	ใช้การไม่ได้	053-465-403	สถานีหลัก	นายมงคล เชื้อสะอาด	098-7570868	
23	STN0029	บ้านแม่สาย (บ้านถ้ำผาจม)		เวียงพางคำ	แม่สาย	เชียงราย	แม่น้ำโขง	แม่น้ำโขงตอนบน		2,260,447	591,104	20.440285	99.873360	2550	สถานีเตือนภัยระดับน้ำ	ใช้การได้	053-777-112	สถานีหลัก	นายจำลอง คุณา	085-7154558	
24	STN0034	บ้านผาได้		แม่นาวาง	แม่อาย	เชียงใหม่	แม่น้ำกก	น้ำแม่กกตอนล่าง		2,216,635	554,214	20.045813	99.518417	2549	สถานีเตือนภัย	ใช้การได้	053-465-403	สถานีหลัก	นายบุญทวี เงินสัจจา	086-4311677,053-460049	
25	STN0035	บ้านสุขฤทัย		ท่าตอน	แม่อาย	เชียงใหม่	แม่น้ำกก	น้ำแม่กกตอนล่าง		2,220,404	554,078	20.079874	99.517228	2549	สถานีเตือนภัย	ใช้การได้	053-465-403	สถานีหลัก	นายมนตรี นำใส่	085-7177958	
26	STN0036	บ้านปางต้นข้อง		มะลิกา	แม่อาย	เชียงใหม่	แม่น้ำกก	น้ำแม่ฝาง		2,220,600	530,400	20.082163	99.290767	2549	สถานีเตือนภัย	ใช้การได้	053-465-403	สถานีหลัก	นางสาวสิรารักษ์ พันธ์ชัย	085-6209467,061-5294169	
27	STN0037	บ้านสันต้นม่วง		ม่อนจอง	อมก๋อย	เชียงใหม่	แม่น้ำปิง	น้ำแม่ตื่น		1,921,800	444,800	17.381192	98.480358	2548	สถานีเตือนภัย	ใช้การได้	053-465-403	สถานีหลัก	นายประพันธ์ ธิพิม	096-8960135	
28	STN0039	บ้านห้วยหล่อดูก		แม่ตื่น	อมก๋อย	เชียงใหม่	แม่น้ำปิง	น้ำแม่ตื่น		1,925,700	442,600	17.416389	98.459544	2548	สถานีเตือนภัย	ใช้การได้	053-465-403	สถานีหลัก	นายแดง ก๋องขัน	098-9379819,062-5782718	
29	STN0041	บ้านมะหินหลวง		อมก๋อย	อมก๋อย	เชียงใหม่	แม่น้ำปิง	น้ำแม่ตื่น		1,979,249	427,806	17.899955	98.318437	2548	สถานีเตือนภัย	ใช้การได้	053-465-403	สถานีหลัก	นางธิดา อนุรักษ์พงพี	082-8976971,0648466016	
30	STN0042	บ้านปางหินฝน		ปางหินฝน	แม่แจ่ม	เชียงใหม่	แม่น้ำปิง	น้ำแม่แจ่มตอนล่าง		2,046,613	418,782	18.508446	98.230581	2550	สถานีเตือนภัย	ใช้การได้	053-465-403	สถานีหลัก	นายชานนท์ กันธิวา	085-2421224	
31	STN0043	บ้านแม่แวน		บ๋อสลี	ฮอด	เชียงใหม่	แม่น้ำสาละวิน	น้ำแม่ริด		2,001,900	417,000	18.104286	98.215522	2548	สถานีเตือนภัย	ใช้การได้	053-682-577	สถานีหลัก	นางอุไร สุวรรณประเสริฐ	0892630420	
32	STN0044	บ้านห้วยข้าวลีบ		แม่วิน	แม่วาง	เชียงใหม่	แม่น้ำปิง	น้ำแม่งาน		2,072,471	451,332	18.743150	98.538303	2548	สถานีเตือนภัย	ใช้การได้	053-465-403	สถานีหลัก	นายชัยยา แสงกระจ่างกล้า	081-1648086	
33	STN0045	บ้านปางยาง		บ้านปง	หางดง	เชียงใหม่	แม่น้ำปิง	แม่น้ำปิงส่วนที่ 2		2,080,471	482,160	18.815946	98.830684	2548	สถานีเตือนภัย	ใช้การได้	053-465-403	สถานีหลัก	นายธนกฤต ชัยเมืองรินทร์	082-3912248	
34	STN0046	บ้านห้วยหาน		ปอ	เวียงแก่น	เชียงราย	แม่น้ำโขง	แม่น้ำโขงส่วนที่ 2		2,199,887	650,842	19.889393	100.440891	2550	สถานีเตือนภัย	ใช้การได้	053-777-112	สถานีหลัก	นางนฤมล วรกิจพาณิชย์	089-8557620	
35	STN0047	บ้านแม่แอบ2		บ้านแซว	เชียงแสน	เชียงราย	แม่น้ำโขง	แม่น้ำโขงส่วนที่ 2		2,233,181	627,615	20.191850	100.221380	2550	สถานีเตือนภัย	ใช้การได้	053-777-112	สถานีหลัก	นายธารินทร์ งามทานตะวัน	080-1285761	
36	STN0048	บ้านท้องฟ้า		ท้องฟ้า	บ้านตาก	ตาก	แม่น้ำปิง	แม่น้ำปิงส่วนที่ 4		1,884,059	497,166	17.040712	98.973370	2548	สถานีเตือนภัย	ใช้การได้	053-682-577	สถานีหลัก	น.ส.ศุภลักษณ์ สุกสาตร์	0995640527	
37	STN0049	บ้านแม่เหาะ		แม่เหาะ	แม่สะเรียง	แม่ฮ่องสอน	แม่น้ำสาละวิน	น้ำแม่ริด		2,007,723	401,908	18.156278	98.072615	2550	สถานีเตือนภัย	ใช้การได้	053-682-577	สถานีหลัก	นายสมบูรณ์ นำชัยทศพล	0861893047	
38	STN0050	บ้านแม่ระมาดน้อย		ขะเนจื้อ	แม่ระมาด	ตาก	แม่น้ำสาละวิน	แม่น้ำเมยตอนล่าง		1,882,010	451,693	17.021686	98.546123	2550	สถานีเตือนภัย	ใช้การได้	053-682-577	สถานีหลัก	นางน้อย วงศ์อำนาจ	0898572859	
39	STN0051	บ้านยาง		แม่งอน	ฝาง	เชียงใหม่	แม่น้ำกก	น้ำแม่ฝาง		2,189,669	509,569	19.802864	99.091364	2550	สถานีเตือนภัยระดับน้ำ	ใช้การได้	053-465-403	สถานีหลัก	นายรุ่งภพ ศิรีเลิศมงคล	093-1653495	
40	STN0054	บ้านขะเนจื้อ		ขะเนจื๊อ	แม่ระมาด	ตาก	แม่น้ำสาละวิน	แม่น้ำเมยตอนล่าง		1,883,998	446,297	17.039536	98.495377	2548	สถานีเตือนภัย	ใช้การได้	053-682-577	สถานีหลัก	นางสุรารักษ์ กฤษณาบรรพต	0812809675	
41	STN0071	บ้านหลวง2		เมืองปาน	เมืองปาน	ลำปาง	แม่น้ำวัง	น้ำแม่สวย		2,074,409	552,993	18.760559	99.502777	2549	สถานีเตือนภัย	ใช้การได้	053-465-403	สถานีหลัก	นายสังเวียน จำเดิม	094-7602049,061-3355761	
42	STN0075	บ้านห้วยโห้ง		น้ำบ่อหลวง	สันป่าตอง	เชียงใหม่	แม่น้ำปิง	น้ำแม่งาน		2,067,104	480,012	18.695117	98.810433	2548	สถานีเตือนภัย	ใช้การได้	053-465-403	สถานีหลัก	นายเจริญ มณีสอน	081-9983244	
43	STN0077	บ้านผาปูนดง		อมก๋อย	อมก๋อย	เชียงใหม่	แม่น้ำปิง	น้ำแม่ตื่น		1,973,680	425,687	17.849551	98.298631	2548	สถานีเตือนภัย	ใช้การได้	053-465-403	สถานีหลัก	นางอนงค์ พิภาคภพ	087-1764709	
44	STN0084	บ้านหลวงเมืองคอง		เมืองคอง	เชียงดาว	เชียงใหม่	แม่น้ำปิง	แม่น้ำแม่แตง		2,143,200	470,400	19.382724	98.718115	2548	สถานีเตือนภัยระดับน้ำ	ใช้การไม่ได้	053-465-403	สถานีหลัก	นางสาวติ๊ด คำภาไพร	081-0348423	
45	STN0112	บ้านแม่สุริน		ขุนยวม	ขุนยวม	แม่ฮ่องสอน	แม่น้ำสาละวิน	น้ำแม่สุริน		2,094,100	389,300	18.936220	97.948664	2548	สถานีเตือนภัย	ใช้การได้	053-682-577	สถานีหลัก	ว่าที่ร.ท.สาคร ทานา	0998946348	
46	STN0115	บ้านแม่ขะนิล		บ้านปง	หางดง	เชียงใหม่	แม่น้ำปิง	น้ำแม่งาน		2,078,773	478,231	18.800562	98.793414	2548	สถานีเตือนภัย	ใช้การได้	053-465-403	สถานีหลัก	นายศิลธรรม อารี	094-8306520,089-2643375	

การตรวจสอบความพร้อมสถานีเตือนภัยน้ำหลาก - ดินถล่ม (Early Warning System) 2562

สำนักงานทรัพยากรน้ำภาค 1 จ.ลำปาง

วันที่สำรวจ 17 พฤษภาคม 2562

ลำดับ	สถานี	บ้าน	หมู่	ตำบล	อำเภอ	จังหวัด	ลุ่มน้ำหลัก	ลุ่มน้ำสาขา	ระวาง	UTM_N	UTM_E	lat_y	long_x	ปีงบประมาณ	ประเภทสถานี	สภาพการใช้งาน	เบอร์โทรศัพท์	ประเภทบ้าน	ชื่อผู้รู้	เบอร์ผู้รู้	หมายเหตุ
47	STN0116	บ้านปางตอง1		โป่งสา	ปาย	แม่ฮ่องสอน	แม่น้ำสาละวิน	ห้วยแม่สา		2,106,900	458,900	19.054468	98.609376	2548	สถานีเตือนภัย	ใช้การได้	053-465-403	สถานีหลัก	นายสมเดช จอกดี	061-3802575	
48	STN0117	บ้านขุนสาใน		โป่งสา	ปาย	แม่ฮ่องสอน	แม่น้ำสาละวิน	ห้วยแม่สา		2,111,331	462,314	19.094579	98.641737	2548	สถานีเตือนภัย	ใช้การได้	053-465-403	สถานีหลัก	นางรัตดา พุทธสงกรานต์	098-7499493	
49	STN0118	บ้านทบศอก		หมอกจำแป่	เมืองแม่ฮ่องสอน	แม่ฮ่องสอน	แม่น้ำสาละวิน	แม่น้ำปายตอนล่าง		2,155,709	391,182	19.493019	97.963051	2548	สถานีเตือนภัย	ใช้การได้	053-682-577	สถานีหลัก	นายชำนาญ จรรยากิตติผล	0843654066	
50	STN0119	บ้านแม่โถใต้		แม่โถ	แม่ลาน้อย	แม่ฮ่องสอน	แม่น้ำสาละวิน	น้ำแม่ลาหลวง		2,057,700	393,100	18.607493	97.986717	2548	สถานีเตือนภัย	ใช้การได้	053-682-577	สถานีหลัก	นางสาวปภาณี ศิริปัญญา	0837627572	
51	STN0120	บ้านแม่จอ		แม่โถ	แม่ลาน้อย	แม่ฮ่องสอน	แม่น้ำสาละวิน	น้ำแม่ลาหลวง		2,061,600	399,000	18.643029	98.042438	2548	สถานีเตือนภัย	ใช้การได้	053-682-577	สถานีหลัก	นายพรชัย บูรณะศิริ	0612654614	
52	STN0121	บ้านแม่ขีด		แม่นาจาง	แม่ลาน้อย	แม่ฮ่องสอน	แม่น้ำสาละวิน	น้ำแม่ลาหลวง		2,046,700	402,700	18.508555	98.078238	2548	สถานีเตือนภัย	ใช้การได้	053-682-577	สถานีหลัก	นางศรีดา บิโข่	0856240934	
53	STN0122	บ้านแม่โถหลวง		บ่อสลี	ฮอด	เชียงใหม่	แม่น้ำสาละวิน	น้ำแม่ริด		2,016,600	415,100	18.237065	98.196959	2548	สถานีเตือนภัย	ใช้การได้	053-682-577	สถานีหลัก	น.ส.ศรีนวล ยิ่งคุณ	0821827266	
54	STN0123	บ้านหนองม่วน (ดง)		ห้วยห้อม	แม่ลาน้อย	แม่ฮ่องสอน	แม่น้ำสาละวิน	น้ำแม่สะเรียง		2,028,400	403,000	18.343190	98.081958	2548	สถานีเตือนภัย	ใช้การได้	053-682-577	สถานีหลัก	นางอัปสร แก่นเจิง	0879178705	
55	STN0124	บ้านดงใหม่		ห้วยห้อม	แม่ลาน้อย	แม่ฮ่องสอน	แม่น้ำปิง	น้ำแม่แจ่มตอนล่าง		2,028,300	406,200	18.342430	98.112245	2548	สถานีเตือนภัย	ใช้การได้	053-682-577	สถานีหลัก	นายสุรสีห์ มั่นอ่าว	0899981302	
56	STN0125	บ้านแม่อุมลองน้อย		ป่าแป๋	แม่สะเรียง	แม่ฮ่องสอน	แม่น้ำสาละวิน	น้ำแม่สะเรียง		2,019,300	396,100	18.260628	98.017124	2548	สถานีเตือนภัย	ใช้การได้	053-682-577	สถานีหลัก	นายอาทร สมัครจิตรวัฒนา	0623050774	
57	STN0126	บ้านฮากไม้เหนือ		ป่าแป๋	แม่สะเรียง	แม่ฮ่องสอน	แม่น้ำสาละวิน	น้ำแม่สะเรียง		2,023,600	403,000	18.299812	98.082186	2548	สถานีเตือนภัย	ใช้การได้	053-682-577	สถานีหลัก	นางนงลักษณ์ สุชาญศรีกุล	0871864938	
58	STN0127	บ้านผาบ่อง		ผาบ่อง	เมืองแม่ฮ่องสอน	แม่ฮ่องสอน	แม่น้ำสาละวิน	น้ำแม่สะมาด		2,123,731	393,276	19.204182	97.984791	2548	สถานีเตือนภัย	ใช้การได้	053-682-577	สถานีหลัก	นายสุชาติ ทุ่งหยกงาม	0611322656	
59	STN0128	บ้านโมโครเวฟ		ห้วยโป่ง	เมืองแม่ฮ่องสอน	แม่ฮ่องสอน	แม่น้ำสาละวิน	น้ำแม่สะมาด		2,111,699	401,706	19.095883	98.065586	2548	สถานีเตือนภัย	ใช้การได้	053-682-577	สถานีหลัก	นายวรวุฒิ พนมไพร	0810236547	
60	STN0129	บ้านใหม่		เวียงเหนือ	ปาย	แม่ฮ่องสอน	แม่น้ำสาละวิน	แม่น้ำปายตอนบน		2,142,519	441,848	19.375945	98.446238	2549	สถานีเตือนภัย	ใช้การได้	053-465-403	สถานีหลัก	นายสุรศักดิ์ กันศิริ	081-3870849	
61	STN0130	บ้านสบฮอย		ปางหมู	เมืองแม่ฮ่องสอน	แม่ฮ่องสอน	แม่น้ำสาละวิน	แม่น้ำปายตอนล่าง		2,137,446	389,264	19.327894	97.945840	2548	สถานีเตือนภัย	ใช้การได้	053-682-577	สถานีหลัก	นายพร้อมพงษ์ พันธ์เลิส	0810264588	
62	STN0131	บ้านห้วยหลวง		บ้านกาด	แม่สะเรียง	แม่ฮ่องสอน	แม่น้ำสาละวิน	แม่น้ำยวมตอนล่าง		1,996,232	401,218	18.052398	98.066643	2549	สถานีเตือนภัย	ใช้การได้	053-682-577	สถานีหลัก	นายปิ่น ตาไฝ	0987581959	
63	STN0141	บ้านแม่ฮ่าง		แม่สาว	แม่อาย	เชียงใหม่	แม่น้ำกก	น้ำแม่ฝาง		2,210,046	523,200	19.986891	99.221767	2548	สถานีเตือนภัย	ใช้การได้	053-465-403	สถานีหลัก	น.ส.สาละ จะหย่อ	085-7170267	
64	STN0143	บ้านปางอ่าย		เมืองปาน	เมืองปาน	ลำปาง	แม่น้ำวัง	น้ำแม่ตุ๋ย		2,075,448	548,420	18.770061	99.459417	2548	สถานีเตือนภัย	ใช้การได้	053-465-403	สถานีหลัก	นายบุญช่วย ผลระย้า	094-0633593,090-4684865	
65	STN0144	บ้านแม่เลียงพัฒนา		เสริมขวา	เสริมงาม	ลำปาง	แม่น้ำวัง	น้ำแม่ต๋ำ		2,010,268	517,547	18.181445	99.165923	2548	สถานีเตือนภัย	ใช้การได้	053-465-403	สถานีหลัก	นางพรรณี นาคมี	083-3231058	
66	STN0145	บ้านแม่เหล็ก		ทาขุมเงิน	แม่ทา	ลำพูน	แม่น้ำปิง	น้ำแม่กวง		2,025,339	497,010	18.317732	98.971705	2548	สถานีเตือนภัย	ใช้การได้	053-465-403	สถานีหลัก	นายวิเชียร พลอยศรี	080-6803199,064-0822678	
67	STN0146	บ้านขุนตาน		ทาปลาดุก	แม่ทา	ลำพูน	แม่น้ำปิง	น้ำแม่กวง		2,045,100	528,300	18.496149	99.268087	2548	สถานีเตือนภัย	ใช้การได้	053-465-403	สถานีหลัก	นางพนิดา สุริยะวงค์	085-7076955	
68	STN0157	บ้านปางปอย		แม่คะ	ฝาง	เชียงใหม่	แม่น้ำกก	น้ำแม่ฝาง		2,189,279	531,322	19.799112	99.299052	2548	สถานีเตือนภัย	ใช้การได้	053-465-403	สถานีหลัก	นายกองแก้ว คีรีจำรัส	053-315148,081-1117529	
69	STN0179	บ้านเหล่า		เมืองก๋าย	แม่แตง	เชียงใหม่	แม่น้ำปิง	แม่น้ำแม่แตง		2,120,386	479,035	19.176654	98.800596	2548	สถานีเตือนภัย	ใช้การได้	053-465-403	สถานีหลัก	นายประพันธ์ สุทาชัย	089-8554153,089-8994653	
70	STN0180	บ้านลาน		ม่อนปิน	ฝาง	เชียงใหม่	แม่น้ำกก	น้ำแม่ฝาง		2,207,000	511,000	19.959473	99.105130	2548	สถานีเตือนภัย	ใช้การได้	053-465-403	สถานีหลัก	นายขวัญเมือง แสงคำ	087-1110660,087-7267200	
71	STN0182	บ้านกองแหะ		โป่งแยง	แม่ริม	เชียงใหม่	แม่น้ำปิง	แม่น้ำปิงส่วนที่ 2		2,085,000	480,000	18.856859	98.810138	2548	สถานีเตือนภัย	ใช้การได้	053-465-403	สถานีหลัก	นายดาวี จันทร์ปา	087-6611495	
72	STN0183	บ้านแม่สะแลบ		แม่สลองใน	แม่ฟ้าหลวง	เชียงราย	แม่น้ำโขง	น้ำแม่จัน		2,231,698	574,286	20.181253	99.710959	2548	สถานีเตือนภัย	ใช้การได้	053-777-112	สถานีหลัก	นายจารุวัฒน์ พุทธเนตร	089-2633330	
73	STN0186	บ้านตุงลอย		อมก๋อย	อมก๋อย	เชียงใหม่	แม่น้ำปิง	น้ำแม่ตื่น		1,985,916	431,863	17.960343	98.356519	2548	สถานีเตือนภัย	ใช้การได้	053-465-403	สถานีหลัก	นายปัญญาวัชร ประสพสัมฤทธิ์	080-7920411	
74	STN0187	บ้านหลวง1		ยางเปียง	อมก๋อย	เชียงใหม่	แม่น้ำปิง	น้ำแม่ตื่น		1,966,370	433,115	17.783721	98.368966	2548	สถานีเตือนภัย	ใช้การได้	053-465-403	สถานีหลัก	นายประเสริฐ สุทรา	080-1266895,053-467187-8	
75	STN0190	บ้านดอยมด		แม่เจดีย์ใหม่	เวียงป่าเป้า	เชียงราย	แม่น้ำโขง	น้ำแม่ลาว		2,106,575	549,008	19.051357	99.465774	2548	สถานีเตือนภัย	ใช้การได้	053-166-766	สถานีหลัก	นายจะลอ จะหงะ	0639104157	
76	STN0191	บ้านผาเรือ		ท่าข้าวเปลือก	แม่จัน	เชียงราย	แม่น้ำกก	น้ำแม่กกตอนล่าง		2,231,229	611,113	20.175234	100.063347	2551	สถานีเตือนภัย	ใช้การได้	053-777-112	สถานีหลัก	นางคำ จำปา	084-3635138	
77	STN0192	บ้านป่ายางอีก้อ		แม่ฟ้าหลวง	แม่ฟ้าหลวง	เชียงราย	แม่น้ำโขง	น้ำแม่จัน		2,244,799	580,796	20.299365	99.773849	2551	สถานีเตือนภัย	ใช้การได้	053-777-112	สถานีหลัก	นายเหล่ายา แยมอ	087-7873407	
78	STN0193	บ้านพญาไพรเล่ามา		เทอดไทย	แม่ฟ้าหลวง	เชียงราย	แม่น้ำโขง	น้ำแม่จัน		2,246,712	563,255	20.317314	99.605921	2551	สถานีเตือนภัย	ใช้การได้	053-777-112	สถานีหลัก	นางนงลักษณ์ ลามือ	080-1299415	
79	STN0194	บ้านอากู่		เทอดไทย	แม่ฟ้าหลวง	เชียงราย	แม่น้ำโขง	น้ำแม่จัน		2,239,498	570,841	20.251863	99.678293	2551	สถานีเตือนภัย	ใช้การได้	053-777-112	สถานีหลัก	นายอาตี มาเยอะ	098-8605448	
80	STN0195	บ้านสันติคีรี		แม่สลองนอก	แม่ฟ้าหลวง	เชียงราย	แม่น้ำโขง	น้ำแม่จัน		2,229,800	565,188	20.164434	99.623817	2551	สถานีเตือนภัย	ใช้การได้	053-777-112	สถานีหลัก	นายธิติ เต็งนุ	084-9498936	
81	STN0196	บ้านแม่มอญ		ห้วยชมภู	เมืองเชียงราย	เชียงราย	แม่น้ำโขง	น้ำแม่ลาว		2,195,476	563,621	19.854333	99.607635	2551	สถานีเตือนภัย	ใช้การได้	053-166-766	สถานีหลัก	นายอาซัง แพเชกู	0810281897	
82	STN0197	บ้านห้วยชมนอก		แม่ยาว	เมืองเชียงราย	เชียงราย	แม่น้ำกก	น้ำแม่กกตอนล่าง		2,210,027	579,991	19.985205	99.764605	2551	สถานีเตือนภัย	ใช้การได้	053-166-766	สถานีหลัก	นายเกษม ธุระวร	0844845860	
83	STN0198	บ้านห้วยกล้า		วาวี	แม่สรวย	เชียงราย	แม่น้ำกก	น้ำแม่สรวย		2,194,499	555,160	19.845758	99.526794	2551	สถานีเตือนภัย	ใช้การได้	053-166-766	สถานีหลัก	นางทัศนีวรรณ นงเยาว์	0951489070	
84	STN0199	บ้านดอยงาม		ท่าก๊อ	แม่สรวย	เชียงราย	แม่น้ำโขง	น้ำแม่ลาว		2,157,244	535,585	19.509546	99.339143	2551	สถานีเตือนภัย	ใช้การได้	053-166-766	สถานีหลัก	นายสมศักดิ์ โว่ยแม้	0810344463	
85	STN0200	บ้านขาม		หัวเมือง	เมืองปาน	ลำปาง	แม่น้ำวัง	น้ำแม่สวย		2,098,905	555,347	18.981878	99.525798	2551	สถานีเตือนภัย	ใช้การได้	053-465-403	สถานีหลัก	นายมานิตย์ คิดมัง	081-0478081,097-9905911	
86	STN0201	บ้านขุนแจ่		แม่แวน	พร้าว	เชียงใหม่	แม่น้ำปิง	น้ำแม่งัด		2,137,644	533,641	19.332448	99.320270	2551	สถานีเตือนภัย	ใช้การได้	053-465-403	สถานีหลัก	นายมงคล ธรรมารมณ์	087-8068616	
87	STN0202	บ้านปางอั้น		ป่าเมี่ยง	ดอยสะเก็ด	เชียงใหม่	แม่น้ำปิง	น้ำแม่กวง		2,108,208	537,541	19.066358	99.356828	2551	สถานีเตือนภัย	ใช้การได้	053-465-403	สถานีหลัก	นางรุ่งทิวา คำรินทร์	089-9544402,080-7946988	
88	STN0203	บ้านแม่กำปอง		ห้วยแก้ว	แม่ออน	เชียงใหม่	แม่น้ำปิง	น้ำแม่กวง		2,085,515	536,735	18.861287	99.348735	2551	สถานีเตือนภัย	ใช้การได้	053-465-403	สถานีหลัก	นางนิภาพร สุนันตา	093-2611997	
89	STN0204	บ้านเอียก		สันป่ายาง	แม่แตง	เชียงใหม่	แม่น้ำปิง	น้ำแม่ริม		2,105,342	479,319	19.040699	98.803462	2551	สถานีเตือนภัย	ใช้การได้	053-465-403	สถานีหลัก	นายถนัด หยั่หวา	061-3047646,083-5648245	
90	STN0205	บ้านแม่มิงค์		ช่างเคิ่ง	แม่แจ่ม	เชียงใหม่	แม่น้ำปิง	น้ำแม่แจ่มตอนล่าง		2,051,726	436,742	18.555278	98.400561	2551	สถานีเตือนภัย	ใช้การได้	053-465-403	สถานีหลัก	นางพัชราพร อวมสนอง	089-5570093	
91	STN0206	บ้านอุตุม		นาเกียน	อมก๋อย	เชียงใหม่	แม่น้ำสาละวิน	น้ำแม่ริด		1,975,275	416,287	17.863629	98.209851	2551	สถานีเตือนภัย	ใช้การได้	053-465-403	สถานีหลัก	นายกฤษฎา ปรัชญาภูวดล	091-6306684,081-7832117	
92	STN0207	บ้านโก๊ะไม้หลู่		ป่าแป๋	แม่สะเรียง	แม่ฮ่องสอน	แม่น้ำสาละวิน	น้ำแม่สะเรียง		2,021,866	403,584	18.284172	98.087795	2551	สถานีเตือนภัย	ใช้การได้	053-682-577	สถานีหลัก	นายธงชัย จีรยุทธนา	0613744285	

การตรวจสอบความพร้อมสถานีเตือนภัยน้ำหลาก - ดินถล่ม (Early Warning System) 2562

สำนักงานทรัพยากรน้ำภาค 1 จ.ลำปาง

วันที่สำรวจ 17 พฤษภาคม 2562

ลำดับ	สถานี	บ้าน	หมู่	ตำบล	อำเภอ	จังหวัด	ลุ่มน้ำหลัก	ลุ่มน้ำสาขา	ระวาง	UTM_N	UTM_E	lat_y	long_x	ปีงบประมาณ	ประเภทสถานี	สภาพการใช้งาน	เบอร์โทรศัพท์	ประเภทบ้าน	ชื่อผู้รู้	เบอร์ผู้รู้	หมายเหตุ
93	STN0208	บ้านอมพาย		ป่าแป๋	แม่สะเรียง	แม่ฮ่องสอน	แม่น้ำปิง	น้ำแม่แจ่มตอนล่าง		2,023,149	412,497	18.296145	98.172063	2551	สถานีเตือนภัย	ใช้การได้	053-682-577	สถานีหลัก	นายคำปัน ศักดิ์ชัยปัญญา	0931285040	
94	STN0209	บ้านห้วยหมากหนุน		ท่าผาปุ้ม	แม่ลาน้อย	แม่ฮ่องสอน	แม่น้ำสาละวิน	แม่น้ำยวมตอนล่าง		2,027,994	394,056	18.339096	97.997335	2551	สถานีเตือนภัย	ใช้การได้	053-682-577	สถานีหลัก	นางวาสนา ทองนพคุณ	0800346606	
95	STN0210	บ้านห้วยพลู		ท้องฟ้า	บ้านตาก	ตาก	แม่น้ำปิง	แม่น้ำปิงส่วนที่ 4		1,887,189	489,006	17.068981	98.896677	2551	สถานีเตือนภัย	ใช้การได้	053-682-577	สถานีหลัก	นางสมพร ศิริพันธ์	0872015786	
96	STN0210	บ้านห้วยพลู		ด่านแม่ละเมา	แม่สอด	ตาก	แม่น้ำสาละวิน	ห้วยแม่ละเมา		1,856,611	479,376	16.792503	98.806456	2553	สถานีเตือนภัย	ใช้การได้	053-682-577	สถานีหลัก	นางสมพร ศิริพันธ์	0872015786	
97	STN0230	บ้านท่าข้าม		แม่ทา	แม่ออน	เชียงใหม่	แม่น้ำปิง	น้ำแม่กวง		2,056,992	529,187	18.603613	99.276666	2551	สถานีเตือนภัยระดับน้ำ	ใช้การได้	053-465-403	สถานีหลัก	นายมงคล คำหวันมี	084-8858980	
98	STN0231	บ้านผาฮี้ (อาข่า)		โป่งงาม	แม่สาย	เชียงราย	แม่น้ำโขง	แม่น้ำโขงตอนบน		2,250,548	586,367	20.351062	99.827476	2552	สถานีเตือนภัย	ใช้การได้	053-777-112	สถานีหลัก	นายสมหมาย พรสุทธิธรรม	082-0287652	
99	STN0232	บ้านผาหมี		เวียงพางคำ	แม่สาย	เชียงราย	แม่น้ำโขง	แม่น้ำโขงตอนบน		2,255,831	588,706	20.398691	99.850146	2552	สถานีเตือนภัย	ใช้การได้	053-777-112	สถานีหลัก	นายนิวัฒน์ ธำรงทัศนีย์	089-1560277	
100	STN0233	บ้านห้วยยาโน		ป่าตึง	แม่จัน	เชียงราย	แม่น้ำโขง	น้ำแม่จัน		2,224,348	582,725	20.114496	99.791384	2552	สถานีเตือนภัยระดับน้ำ	ใช้การได้	053-777-112	สถานีหลัก	นายเอกชัย กะมูลเพชร	097-9691871	
101	STN0234	บ้านผาแตก		ท่าข้าวเปลือก	แม่จัน	เชียงราย	แม่น้ำกก	น้ำแม่กกตอนล่าง		2,227,009	599,662	20.137739	99.953538	2552	สถานีเตือนภัย	ใช้การได้	053-777-112	สถานีหลัก	นายโยฮัน เชอหมื่อ	089-8808292	
102	STN0235	บ้านกิ่วกาญจน์		ริมโขง	เชียงของ	เชียงราย	แม่น้ำโขง	แม่น้ำโขงตอนบน		2,248,373	637,201	20.328432	100.314267	2552	สถานีเตือนภัย	ใช้การได้	053-777-112	สถานีหลัก	นายสุรศักดิ์ แซ่เล้า	086-1841099	
103	STN0236	บ้านธารทอง		แม่เงิน	เชียงแสน	เชียงราย	แม่น้ำโขง	แม่น้ำโขงตอนบน		2,243,670	631,481	20.286348	100.259141	2552	สถานีเตือนภัย	ใช้การได้	053-777-112	สถานีหลัก	นายสุรสิทธิ์ มูลชมภู	081-7066652	
104	STN0237	บ้านดอยสะโจ๊ะ		ศรีดอนมูล	เชียงแสน	เชียงราย	แม่น้ำโขง	แม่น้ำโขงตอนบน		2,249,715	606,446	20.342519	100.019778	2552	สถานีเตือนภัย	ใช้การได้	053-777-112	สถานีหลัก	นายพนมไพร สะโง้	082-0140328	
105	STN0238	บ้านผาตั้ง		ปอ	เวียงแก่น	เชียงราย	แม่น้ำโขง	แม่น้ำโขงส่วนที่ 2		2,204,344	657,756	19.929109	100.507303	2552	สถานีเตือนภัย	ใช้การได้	053-777-112	สถานีหลัก	นายจรัญ กองสี	091-6313926	
106	STN0242	บ้านฮวก		ภูซาง	ภูซาง	พะเยา	แม่น้ำโขง	น้ำแม่ลาว		2,177,400	647,300	19.686513	100.405281	2552	สถานีเตือนภัย	ใช้การได้	053-166-766	สถานีหลัก	นายเปลี่ยน สมยอง	0926802540	
107	STN0243	บ้านต้นผึ้ง2		ร่มเย็น	เชียงคำ	พะเยา	แม่น้ำโขง	น้ำแม่ลาว		2,153,453	656,507	19.469466	100.491104	2552	สถานีเตือนภัย	ใช้การได้	053-166-766	สถานีหลัก	นายสวัสดิ์ สีรัตนเลิศ	0811634746	
108	STN0244	บ้านน้ำลาว		น้ำแม่ลาว	เชียงคำ	พะเยา	แม่น้ำโขง	น้ำแม่ลาว		2,147,970	651,107	19.420346	100.439231	2552	สถานีเตือนภัย	ใช้การได้	053-166-766	สถานีหลัก	นายประชัน นิทะโน	0817062039	
109	STN0245	บ้านกาญจนา		น้ำแม่ลาว	เชียงคำ	พะเยา	แม่น้ำโขง	น้ำแม่ลาว		2,148,582	643,075	19.426468	100.362789	2552	สถานีเตือนภัย	ใช้การได้	053-166-766	สถานีหลัก	นายเพ็ชร์ ก้อนสีลา	0890479822	
110	STN0246	บ้านปางปง-ปางทราย		เวียงตาล	ห้างฉัตร	ลำปาง	แม่น้ำวัง	แม่น้ำวังตอนกลาง		2,037,620	528,060	18.428550	99.265707	2552	สถานีเตือนภัย	ใช้การได้	053-465-403	สถานีหลัก	นางทิวาพรรณ์ แซ่ลินวงศ์	087-1412118,098-8238872	
111	STN0247	บ้านปางฮ่าง		สบเปิง	แม่แตง	เชียงใหม่	แม่น้ำปิง	น้ำแม่ริม		2,112,841	478,776	19.108463	98.798212	2552	สถานีเตือนภัย	ใช้การได้	053-465-403	สถานีหลัก	นายจำเริญ หอเงิน	089-9984910	
112	STN0248	บ้านป่าแป๋		ป่าแป๋	แม่แตง	เชียงใหม่	แม่น้ำปิง	น้ำแม่ริม		2,115,517	469,315	19.132527	98.708225	2552	สถานีเตือนภัย	ใช้การได้	053-465-403	สถานีหลัก	นายจำเริญ โกคำ	063-1303351	
113	STN0248	บ้านป่าแป๋		ป่าพลู	บ้านโฮ่ง	ลำพูน	แม่น้ำปิง	น้ำแม่ลี้		2,010,731	477,720	18.185586	98.789317	2558	สถานีเตือนภัย	ใช้การได้	053-465-403	สถานีหลัก	นายจำเริญ โกคำ	063-1303351	
114	STN0249	บ้านโป่งไฮ1		แม่สาว	แม่อาย	เชียงใหม่	แม่น้ำกก	น้ำแม่ฝาง		2,214,101	524,144	20.023522	99.230841	2552	สถานีเตือนภัย	ใช้การได้	053-465-403	สถานีหลัก	นางสาวรราภรณ์ โพธิบัลลังค์	086-2174520	
115	STN0250	บ้านเด่นฮ่อม		บ่อแก้ว	สะเมิง	เชียงใหม่	แม่น้ำปิง	น้ำแม่งาน		2,088,139	452,824	18.884783	98.552083	2552	สถานีเตือนภัย	ใช้การได้	053-465-403	สถานีหลัก	นายสันติพงษ์ โพเก	080-1312945	
116	STN0251	บ้านห้วยน้ำจาง		บ่อแก้ว	สะเมิง	เชียงใหม่	แม่น้ำปิง	น้ำแม่งาน		2,077,643	454,038	18.789957	98.563850	2552	สถานีเตือนภัย	ใช้การได้	053-465-403	สถานีหลัก	นายธวัชพล สันติอุดม	083-3204334	
117	STN0252	บ้านขุนกลาง		บ้านหลวง	จอมทอง	เชียงใหม่	แม่น้ำปิง	น้ำแม่กลาง		2,050,116	449,649	18.541075	98.522903	2552	สถานีเตือนภัย	ใช้การได้	053-465-403	สถานีหลัก	นายอนุรักษ์ แซ่ยะ	098-3017556	
118	STN0253	บ้านขุนแปะ		บ้านแปะ	จอมทอง	เชียงใหม่	แม่น้ำปิง	แม่น้ำปิงส่วนที่ 3		2,025,834	444,939	18.321497	98.478936	2552	สถานีเตือนภัย	ใช้การได้	053-465-403	สถานีหลัก	นายเสกสรร กันทาใจ	098-7811628	
119	STN0254	บ้านแม่แมะ		แม่แรม	แม่ริม	เชียงใหม่	แม่น้ำปิง	แม่น้ำปิงส่วนที่ 2		2,089,654	487,947	18.898981	98.885555	2552	สถานีเตือนภัย	ใช้การได้	053-465-403	สถานีหลัก	นายนที อินต๊ะ	085-7164404	
120	STN0255	บ้านหลวง (อ่างขาง)		แม่งอน	ฝาง	เชียงใหม่	แม่น้ำกก	น้ำแม่ฝาง		2,197,057	504,707	19.869645	99.044961	2552	สถานีเตือนภัย	ใช้การได้	053-465-403	สถานีหลัก	นายสุพจน์ พวงมาลัย	084-8085940,090-1504497	
121	STN0256	บ้านห้วยกุ้ง		ป่าโป่ง	สบเมย	แม่ฮ่องสอน	แม่น้ำสาละวิน	น้ำแม่ริด		2,006,348	408,171	18.144127	98.131883	2552	สถานีเตือนภัย	ใช้การได้	053-682-577	สถานีหลัก	นายสันฐิติ มีศิริ	0813667108	
122	STN0257	บ้านน้ำริน		สบป่อง	ปางมะผ้า	แม่ฮ่องสอน	แม่น้ำสาละวิน	แม่น้ำปายตอนล่าง		2,152,047	426,073	19.461526	98.295654	2552	สถานีเตือนภัย	ใช้การได้	053-682-577	สถานีหลัก	นายวิรัตน์ เลาลี	0979761688	
123	STN0258	บ้านเมืองน้อย		เวียงเหนือ	ปาย	แม่ฮ่องสอน	แม่น้ำสาละวิน	แม่น้ำปายตอนบน		2,157,519	449,052	19.511695	98.514434	2552	สถานีเตือนภัย	ใช้การได้	053-465-403	สถานีหลัก	นายอิมคำ ติโต๊ะ	085-7241596	
124	STN0259	บ้านแม่ป้อกใน		ศรีวิชัย	ลี้	ลำพูน	แม่น้ำปิง	น้ำแม่ลี้		1,999,963	485,838	18.088330	98.866161	2552	สถานีเตือนภัย	ใช้การได้	053-465-403	สถานีหลัก	นายคุณากร จันตา	085-7132340	
125	STN0280	บ้านห้วยชมภู		ห้วยชมภู	เมืองเชียงราย	เชียงราย	แม่น้ำกก	น้ำแม่สรวย		2,208,138	554,116	19.969030	99.517227	2552	สถานีเตือนภัย	ใช้การได้	053-166-766	สถานีหลัก	นายศุภชัย บุญวงค์	0810313451	
126	STN0295	บ้านร่มเกล้าสหมิตร		คีรีราษฎร์	พบพระ	ตาก	แม่น้ำสาละวิน	แม่น้ำเมยตอนบน		1,821,799	483,857	16.477842	98.848756	2552	สถานีเตือนภัย	ใช้การได้	053-682-577	สถานีหลัก	นางไพลิน พรใหม่ดำรง	0857313316	
127	STN0296	บ้านลีซอ		แม่ท้อ	เมืองตาก	ตาก	แม่น้ำปิง	ห้วยแม่ท้อ		1,853,457	493,393	16.764075	98.938009	2552	สถานีเตือนภัย	ใช้การได้	053-682-577	สถานีหลัก	น.ส.จาริยา ศิริมารีย์	0899582892	
128	STN0300	บ้านเพชรนิยม		สักงาม	คลองลาน	กำแพงเพชร	แม่น้ำปิง	แม่น้ำปิงตอนล่าง		1,801,386	528,947	16.293187	99.270948	2552	สถานีเตือนภัย	ใช้การได้	053-682-577	สถานีหลัก	นางจำเนียร นวลพุ่ม	0862082657	
129	STN0307	บ้านปางตอง2		แม่อูคอ	ขุนยวม	แม่ฮ่องสอน	แม่น้ำสาละวิน	แม่น้ำยวมตอนบน		2,083,574	401,586	18.841728	98.065861	2552	สถานีเตือนภัย	ใช้การได้	053-682-577	สถานีหลัก	นางอรพิน แสงเฮ่อ	0931781302	
130	STN0308	บ้านยางครก		ยางเปียง	อมก๋อย	เชียงใหม่	แม่น้ำปิง	น้ำแม่ตื่น		1,967,623	443,504	17.795341	98.466943	2552	สถานีเตือนภัย	ใช้การได้	053-465-403	สถานีหลัก	นายธีระพล ทูแก้ว	093-3035990	
131	STN0309	บ้านนาไคร้		ยางเปียง	อมก๋อย	เชียงใหม่	แม่น้ำปิง	น้ำแม่ตื่น		1,946,359	444,748	17.603175	98.479234	2552	สถานีเตือนภัย	ใช้การได้	053-465-403	สถานีหลัก	นายพะจะลอย พงศ์ก๊าวหน้า	080-7909231	
132	STN0310	บ้านมูเซอ		ม่อนจอง	อมก๋อย	เชียงใหม่	แม่น้ำปิง	น้ำแม่ตื่น		1,942,778	449,471	17.570916	98.523837	2552	สถานีเตือนภัย	ใช้การได้	053-465-403	สถานีหลัก	น.ส.จอมขวัญ จะบี	061-3070835	
133	STN0311	บ้านพงษ์ทอง		เทพเสด็จ	ดอยสะเก็ด	เชียงใหม่	แม่น้ำปิง	น้ำแม่กวง		2,093,252	536,169	18.931216	99.343508	2552	สถานีเตือนภัย	ใช้การได้	053-465-403	สถานีหลัก	นายสมหมาย ดวงแก้วสุข	081-1648739	
134	STN0312	บ้านขุนลาว		แม่เจดีย์ใหม่	เวียงป่าเป้า	เชียงราย	แม่น้ำโขง	น้ำแม่ลาว		2,110,680	539,315	19.088665	99.373732	2552	สถานีเตือนภัย	ใช้การได้	053-166-766	สถานีหลัก	นายฉิม จำชาติ	0848099804	
135	STN0313	บ้านหัวฝาย2		บ้านดู่	เมืองเชียงราย	เชียงราย	แม่น้ำกก	น้ำแม่กกตอนล่าง		2,212,632	585,197	20.008524	99.814482	2552	สถานีเตือนภัย	ใช้การได้	053-166-766	สถานีหลัก	นายสมชาติ สิธิจันทร์	0896366728	
136	STN0314	บ้านปางกลาง		วาวี	แม่สรวย	เชียงราย	แม่น้ำกก	น้ำแม่สรวย		2,201,308	549,182	19.907446	99.469890	2552	สถานีเตือนภัย	ใช้การได้	053-166-766	สถานีหลัก	นายธีรยุทธ์ จูเปาะ	0833207226	
137	STN0314	บ้านปางกลาง		แม่พริก	แม่สรวย	เชียงราย	แม่น้ำกก	น้ำแม่ลาว		2,167,097	564,401	19.597858	99.614104	2555	สถานีเตือนภัย	ใช้การได้	053-166-766	สถานีหลัก	นายธีรยุทธ์ จูเปาะ	0833207226	
138	STN0315	บ้านดอยล้าน		วาวี	แม่สรวย	เชียงราย	แม่น้ำโขง	น้ำแม่ลาว		2,185,543	558,893	19.764718	99.562164	2552	สถานีเตือนภัย	ใช้การได้	053-166-766	สถานีหลัก	นายเฉลิม ตามี่	0843646983	

การตรวจสอบความพร้อมสถานีเตือนภัยน้ำหลาก - ดินถล่ม (Early Warning System) 2562

สำนักงานทรัพยากรน้ำภาค 1 จ.ลำปาง

วันที่สำรวจ 17 พฤษภาคม 2562

ลำดับ	สถานี	บ้าน	หมู่	ตำบล	อำเภอ	จังหวัด	ลุ่มน้ำหลัก	ลุ่มน้ำสาขา	ระวาง	UTM_N	UTM_E	lat_y	long_x	ปีงบประมาณ	ประเภทสถานี	สภาพการใช้งาน	เบอร์โทรศัพท์	ประเภทบ้าน	ชื่อผู้รู้	เบอร์ผู้รู้	หมายเหตุ
139	STN0344	บ้านปางมะโอ2		ผาช้างน้อย	ปง	พะเยา	แม่น้ำยม	แม่น้ำยมตอนบน		2,141,155	658,497	19.358207	100.509033	2552	สถานีเตือนภัย	ใช้การได้	053-166-766	สถานีหลัก	นายจ่านโฟว์ ศิริพานกุล	0895600287	
140	STN0347	บ้านบ่อสี่เหลี่ยม		ปงเตา	งาว	ลำปาง	แม่น้ำยม	แม่น้ำงาว		2,087,391	585,521	18.876793	99.811935	2552	สถานีเตือนภัย	ใช้การได้	053-465-403	สถานีหลัก	นายประเสริฐ ไพรพนาพฤกษ์	098-7471943,054-260120	
141	STN0360	บ้านหลวง3		ครึ่ง	เชียงของ	เชียงราย	แม่น้ำโขง	แม่น้ำอิงตอนล่าง		2,216,700	644,700	20.041748	100.383558	2548	สถานีเตือนภัย	ใช้การได้	053-777-112	สถานีหลัก	นายพิงสอง ปงเมฆ	085-8881170	
142	STN0361	บ้านแควว้วคำ		แม่ยาว	เมืองเชียงราย	เชียงราย	แม่น้ำกก	น้ำแม่กกตอนล่าง		2,209,002	568,507	19.976387	99.654801	2548	สถานีเตือนภัย	ใช้การได้	053-166-766	สถานีหลัก	นายสมพงศ์ พนาสง่าวงศ์	0998389491	
143	STN0362	บ้านบาหรา		ท่าก๊อ	แม่สรวย	เชียงราย	แม่น้ำโขง	น้ำแม่ลาว		2,157,823	545,134	19.514582	99.430163	2548	สถานีเตือนภัย	ใช้การได้	053-166-766	สถานีหลัก	นายอาผ่า จ่วยลือ	0841696700	
144	STN0363	บ้านห้วยส้าน3		แม่สรวย	แม่สรวย	เชียงราย	แม่น้ำโขง	น้ำแม่ลาว		2,183,377	565,405	19.744939	99.624247	2548	สถานีเตือนภัย	ใช้การได้	053-166-766	สถานีหลัก	นายปิเลิศ บุญแปง	0843708664	
145	STN0364	บ้านดอนที		ริมโขง	เชียงของ	เชียงราย	แม่น้ำโขง	แม่น้ำโขงส่วนที่ 2		2,253,839	632,380	20.378150	100.268493	2548	สถานีเตือนภัย	ใช้การได้	053-777-112	สถานีหลัก	นายเกรียงไกร สุขใจ	089-9987289	
146	STN0365	บ้านช่องแคบ		ช่องแคบ	พบพระ	ตาก	แม่น้ำสาละวิน	แม่น้ำเมยตอนบน		1,822,190	462,516	16.481138	98.648804	2548	สถานีเตือนภัย	ใช้การได้	053-682-577	สถานีหลัก	นายสมคิด คำปั๋อ	0812819978	
147	STN0366	บ้านห้วยน้ำนัก		พบพระ	พบพระ	ตาก	แม่น้ำสาละวิน	แม่น้ำเมยตอนบน		1,816,200	464,900	16.427026	98.671231	2548	สถานีเตือนภัย	ใช้การได้	053-682-577	สถานีหลัก	นายพาดิะ แสนเกษตรกร	0884282998	
148	STN0367	บ้านดูลาเปอร์		แม่นาจาง	แม่ลาน้อย	แม่ฮ่องสอน	แม่น้ำสาละวิน	แม่น้ำยวมตอนล่าง		2,044,800	406,500	18.491556	98.114322	2548	สถานีเตือนภัย	ใช้การได้	053-682-577	สถานีหลัก	นายวรภพ บงกชวณิชกุล	0857135649	
149	STN0368	บ้านห้วยแก้ว		แม่ฮี้	ปาย	แม่ฮ่องสอน	แม่น้ำสาละวิน	แม่น้ำปายตอนบน		2,131,900	443,900	19.280040	98.466089	2548	สถานีเตือนภัย	ใช้การได้	053-465-403	สถานีหลัก	นายสนั่น ศิริไชควนากุล	082-8904571,093-1400951	
150	STN0369	บ้านเมืองแปง		เมืองแปง	ปาย	แม่ฮ่องสอน	แม่น้ำสาละวิน	แม่น้ำปายตอนล่าง		2,124,645	433,626	19.214165	98.368565	2548	สถานีเตือนภัย	ใช้การได้	053-465-403	สถานีหลัก	นายสวัสดิ์ สุรินทร์ตา	084-9489668	
151	STN0370	บ้านห้วยทรายขาว		แม่ลาน	ลี้	ลำพูน	แม่น้ำปิง	น้ำแม่หาด		1,955,500	486,500	17.686444	98.872699	2548	สถานีเตือนภัย	ใช้การได้	053-465-403	สถานีหลัก	นางวิมล เมืองนิยม	087-6575629,087-7267879	
152	STN0371	บ้านหัวขัว		ทุ่งหัวช้าง	ทุ่งหัวช้าง	ลำพูน	แม่น้ำปิง	น้ำแม่ลี้		1,989,500	503,600	17.993801	99.034005	2548	สถานีเตือนภัย	ใช้การได้	053-465-403	สถานีหลัก	นายคำสิงห์ จุนุ	061-2545160	
153	STN0372	บ้านแม่แสลม		เวียงมอก	เถิน	ลำปาง	แม่น้ำยม	น้ำแม่หมอก		1,922,325	532,308	17.386382	99.304152	2548	สถานีเตือนภัย	ใช้การได้	053-465-403	สถานีหลัก	นายสีไว วงศ์สีเบอะ	084-8091676	
154	STN0379	บ้านสองพี่น้อง		ริมโขง	เชียงของ	เชียงราย	แม่น้ำโขง	แม่น้ำโขงตอนบน		2,253,819	637,063	20.377637	100.313364	2553	สถานีเตือนภัย	ใช้การได้	053-777-112	สถานีหลัก	นายลิขิต บรรพตพัฒนา	094-0303567	
155	STN0380	บ้านโป่งน้ำร้อน2		แม่เจดีย์ใหม่	เวียงป่าเป้า	เชียงราย	แม่น้ำโขง	น้ำแม่ลาว		2,114,634	550,675	19.124145	99.481824	2553	สถานีเตือนภัย	ใช้การได้	053-166-766	สถานีหลัก	นางผ่องศรี พรมมารัตน์	0821821037	
156	STN0381	บ้านป่าซางพัฒนา		แม่เจดีย์	เวียงป่าเป้า	เชียงราย	แม่น้ำโขง	น้ำแม่ลาว		2,125,475	552,526	19.222077	99.499726	2553	สถานีเตือนภัย	ใช้การได้	053-166-766	สถานีหลัก	นายจำลอง สิงคราช	0894305461	
157	STN0382	บ้านแม่ฉางข้าว		ป่างิ้ว	เวียงป่าเป้า	เชียงราย	แม่น้ำโขง	น้ำแม่ลาว		2,126,977	544,316	19.235843	99.421650	2553	สถานีเตือนภัย	ใช้การได้	053-166-766	สถานีหลัก	นายเอกชัย นุชาย	0870776781	
158	STN0383	บ้านแผ่นดินทอง		ดับเต่า	เทิง	เชียงราย	แม่น้ำโขง	น้ำแม่ลาว		2,194,523	644,027	19.841449	100.375388	2553	สถานีเตือนภัย	ใช้การได้	053-166-766	สถานีหลัก	นายกฤษฎา แซ่ม้า	0941938852	
159	STN0384	บ้านราษฎร์ภักดี		ดับเต่า	เทิง	เชียงราย	แม่น้ำโขง	แม่น้ำโขงส่วนที่ 2		2,197,342	646,620	19.866723	100.400368	2553	สถานีเตือนภัย	ใช้การได้	053-166-766	สถานีหลัก	นายอานนท์ แซ่ย่าง	0857203366	
160	STN0385	บ้านบ่อแสง		แม่ต๋ำ	พญาเม็งราย	เชียงราย	แม่น้ำโขง	แม่น้ำอิงตอนล่าง		2,205,359	628,580	19.940425	100.228658	2553	สถานีเตือนภัย	ใช้การได้	053-166-766	สถานีหลัก	นายอินตา ชุมภูวัง	0807948396	
161	STN0386	บ้านขุนห้วยแม่เปา		แม่เปา	พญาเม็งราย	เชียงราย	แม่น้ำโขง	แม่น้ำอิงตอนล่าง		2,207,860	618,863	19.963639	100.135983	2553	สถานีเตือนภัย	ใช้การได้	053-166-766	สถานีหลัก	นางสาวกาญจนา อินต๊ะวงศ์	0864408127	
162	STN0387	บ้านนาเจริญ		แม่เปา	พญาเม็งราย	เชียงราย	แม่น้ำโขง	แม่น้ำอิงตอนล่าง		2,199,354	616,326	19.886938	100.111204	2553	สถานีเตือนภัยระดับน้ำ	ใช้การได้	053-166-766	สถานีหลัก	นายสิทธิศักดิ์ รักแม่	0857239290	
163	STN0388	บ้านตาดควัน		ป่าซาง	เวียงเชียงรุ้ง	เชียงราย	แม่น้ำโขง	แม่น้ำอิงตอนล่าง		2,217,032	623,297	20.046230	100.178969	2553	สถานีเตือนภัย	ใช้การได้	053-166-766	สถานีหลัก	นายสุชาติ พงศ์สิริวิโรจน์	0979263725	
164	STN0389	บ้านสันต้นเปา		แม่เงิน	เชียงแสน	เชียงราย	แม่น้ำโขง	แม่น้ำโขงตอนบน		2,249,673	629,281	20.340729	100.238512	2553	สถานีเตือนภัย	ใช้การได้	053-777-112	สถานีหลัก	นายถาวร คำเขื่อน	087-1720768	
165	STN0390	บ้านวังลาว		เวียง	เชียงแสน	เชียงราย	แม่น้ำโขง	แม่น้ำโขงตอนบน		2,253,016	611,051	20.372087	100.064094	2553	สถานีเตือนภัย	ใช้การได้	053-777-112	สถานีหลัก	นายศรีเกิด จินดาธรรม	081-4728870	
166	STN0391	บ้านจอมกิตติ		เวียง	เชียงแสน	เชียงราย	แม่น้ำโขง	แม่น้ำโขงตอนบน		2,243,304	611,612	20.284306	100.068868	2553	สถานีเตือนภัย	ใช้การได้	053-777-112	สถานีหลัก	นายเลิศ ไพบูลย์	096-7390865	
167	STN0392	บ้านพญากองดี		ศรีถ้อย	แม่สรวย	เชียงราย	แม่น้ำโขง	น้ำแม่ลาว		2,170,506	537,568	19.629356	99.358308	2553	สถานีเตือนภัย	ใช้การได้	053-166-766	สถานีหลัก	นายสมบัติ แสนเฒ่า	0939270343	
168	STN0393	บ้านห้วยเฮี้ย		ศรีถ้อย	แม่สรวย	เชียงราย	แม่น้ำโขง	น้ำแม่ลาว		2,166,387	547,742	19.591913	99.455233	2553	สถานีเตือนภัย	ใช้การได้	053-166-766	สถานีหลัก	นายพิน กันประเวท	0811683262	
169	STN0394	บ้านห้วยน้ำอุ่น		วาวี	แม่สรวย	เชียงราย	แม่น้ำกก	น้ำแม่สรวย		2,191,637	551,085	19.820005	99.487805	2553	สถานีเตือนภัย	ใช้การได้	053-166-766	สถานีหลัก	นางสาวแคทรียา ปักษาจันทร์	0857213454	
170	STN0395	บ้านห้วยมะแกง		ป่าแดด	แม่สรวย	เชียงราย	แม่น้ำโขง	น้ำแม่ลาว		2,172,638	543,819	19.648494	99.417978	2553	สถานีเตือนภัย	ใช้การได้	053-166-766	สถานีหลัก	นายกองคำ จะลอ	0904655113	
171	STN0396	บ้านแม่ลาก		ท่าข้าวเปลือก	แม่จัน	เชียงราย	แม่น้ำกก	น้ำแม่กกตอนล่าง		2,230,622	605,698	20.170062	100.011493	2553	สถานีเตือนภัย	ใช้การได้	053-777-112	สถานีหลัก	นายเชื่อน สมภาศ	087-7893042	
172	STN0397	บ้านบ่อทอง		ท่าสุด	เมืองเชียงราย	เชียงราย	แม่น้ำกก	น้ำแม่กกตอนล่าง		2,222,570	591,611	20.098030	99.876297	2553	สถานีเตือนภัย	ใช้การได้	053-166-766	สถานีหลัก	นายจรันต์ สารนันต์	0895541226	
173	STN0398	บ้านห้วยส้าน2		แม่สลองใน	แม่ฟ้าหลวง	เชียงราย	แม่น้ำโขง	น้ำแม่จัน		2,236,420	580,346	20.223677	99.769160	2553	สถานีเตือนภัย	ใช้การได้	053-777-112	สถานีหลัก	นายมิตรจิตร วีระวัฒน์พงศธร	086-1937213	
174	STN0399	บ้านร่มโพธิ์เงิน		ปอ	เวียงแก่น	เชียงราย	แม่น้ำโขง	แม่น้ำโขงส่วนที่ 2		2,198,030	655,784	19.872229	100.487928	2553	สถานีเตือนภัย	ใช้การได้	053-777-112	สถานีหลัก	นายประสาน ยอดมณีบรรพต	092-4481676	
175	STN0400	บ้านป่าสักงาม2		ดงมหาวัน	เวียงเชียงรุ้ง	เชียงราย	แม่น้ำกก	น้ำแม่กกตอนล่าง		2,220,704	606,888	20.080385	100.022298	2553	สถานีเตือนภัย	ใช้การได้	053-166-766	สถานีหลัก	นายบุญเจน โคตร์ภูงา	0843667516	
176	STN0401	บ้านผาเดื่อ		แม่สลองใน	แม่ฟ้าหลวง	เชียงราย	แม่น้ำโขง	น้ำแม่จัน		2,230,520	577,505	20.170486	99.741712	2553	สถานีเตือนภัย	ใช้การได้	053-777-112	สถานีหลัก	นายณัฐพล เมฆบนจันทร์	081-9510366	
177	STN0402	บ้านก๊อดยาว		แม่ข้าวต้ม	เมืองเชียงราย	เชียงราย	แม่น้ำกก	น้ำแม่กกตอนล่าง		2,223,006	600,275	20.101539	99.959191	2553	สถานีเตือนภัย	ใช้การได้	053-166-766	สถานีหลัก	นายธนพล วรรณรัก	0811671244	
178	STN0403	บ้านดอนแก้ว		ท่าก๊อ	แม่สรวย	เชียงราย	แม่น้ำโขง	น้ำแม่ลาว		2,161,821	550,521	19.550582	99.481612	2553	สถานีเตือนภัย	ใช้การได้	053-166-766	สถานีหลัก	นางสาวเปรมกมล สมใจ	0801293997	
179	STN0403	บ้านดอนแก้ว		โรงช้าง	ป่าแดด	เชียงราย	แม่น้ำโขง	แม่น้ำอิงตอนกลาง		2,156,837	599,896	19.503679	99.951998	2558	สถานีเตือนภัย	ใช้การได้	053-166-766	สถานีหลัก	นางสาวเปรมกมล สมใจ	0801293997	
180	STN0404	บ้านสันป่าสัก1		บ้านช้าง	แม่แตง	เชียงใหม่	แม่น้ำปิง	แม่น้ำแม่แตง		2,120,700	484,900	19.179544	98.856377	2553	สถานีเตือนภัย	ใช้การได้	053-465-403	สถานีหลัก	นายกำพล เขมราช	065-4372716	
181	STN0405	บ้านห้วยน้ำดัง		กึ๊ดช้าง	แม่แตง	เชียงใหม่	แม่น้ำปิง	แม่น้ำแม่แตง		2,135,866	460,606	19.316277	98.625001	2553	สถานีเตือนภัย	ใช้การได้	053-465-403	สถานีหลัก	นายสุเทพ ตุ่นกูณา	081-2890579	
182	STN0406	บ้านดงสามหมื่น		แม่แดด	กัลยานิวัฒนา	เชียงใหม่	แม่น้ำปิง	น้ำแม่แจ่มตอนบน		2,102,652	438,247	19.015557	98.413227	2553	สถานีเตือนภัย	ใช้การได้	053-465-403	สถานีหลัก	นายพิสิษฐ์ โรจน์คณรัชต์	085-8661113,093-2216613	
183	STN0407	บ้านเสาแดง		แจ่มหลวง	กัลยานิวัฒนา	เชียงใหม่	แม่น้ำปิง	น้ำแม่แจ่มตอนบน		2,098,373	419,252	18.976229	98.232924	2553	สถานีเตือนภัย	ใช้การได้	053-465-403	สถานีหลัก	นางมลฤดี เลิศดำเนิน	093-2649667,089-8961103	
184	STN0408	บ้านห้วยอ้อม		บ้านจันทร์	กัลยานิวัฒนา	เชียงใหม่	แม่น้ำปิง	น้ำแม่แจ่มตอนบน		2,114,022	425,667	19.117890	98.293262	2553	สถานีเตือนภัย	ใช้การได้	053-465-403	สถานีหลัก	นายมูดี เวทย์รัตน์ทวี	08-0132-4661	

การตรวจสอบความพร้อมสถานีเตือนภัยน้ำหลาก - ดินถล่ม (Early Warning System) 2562

สำนักงานทรัพยากรน้ำภาค 1 จ.ลำปาง

วันที่สำรวจ 17 พฤษภาคม 2562

ลำดับ	สถานี	บ้าน	หมู่	ตำบล	อำเภอ	จังหวัด	ลุ่มน้ำหลัก	ลุ่มน้ำสาขา	ระวาง	UTM_N	UTM_E	lat_y	long_x	ปีงบประมาณ	ประเภทสถานี	สภาพการใช้งาน	เบอร์โทรศัพท์	ประเภทบ้าน	ชื่อผู้รู้	เบอร์ผู้รู้	หมายเหตุ
185	STN0409	บ้านห้วยบง		บ้านจันทร์	กัลยานิวัฒนา	เชียงใหม่	แม่น้ำปิง	น้ำแม่แจ่มตอนบน		2,106,997	423,170	19.054314	98.269801	2553	สถานีเตือนภัย	ใช้การได้	053-465-403	สถานีหลัก	นายกิตติพงษ์ นุกา	08-3325-5521	
186	STN0410	บ้านแจ่มน้อย		บ้านจันทร์	กัลยานิวัฒนา	เชียงใหม่	แม่น้ำปิง	น้ำแม่แจ่มตอนบน		2,104,000	431,147	19.027514	98.345718	2553	สถานีเตือนภัย	ใช้การได้	053-465-403	สถานีหลัก	นายมนตรี ปล่าโพ	088-4223982,097-9421154	
187	STN0411	บ้านท่ามะแกง		ท่าตอน	แม่อาย	เชียงใหม่	แม่น้ำกก	น้ำแม่กกตอนล่าง		2,218,776	547,755	20.065326	99.456709	2553	สถานีเตือนภัย	ใช้การได้	053-465-403	สถานีหลัก	นายอินจันทร์ ชุ่มมงคล	08-7174-6822	
188	STN0412	บ้านขุนคอง		ทุ่งข้าวพวง	เชียงดาว	เชียงใหม่	แม่น้ำปิง	แม่น้ำแม่แตง		2,157,580	478,215	19.512778	98.792372	2553	สถานีเตือนภัย	ใช้การได้	053-465-403	สถานีหลัก	นางสาวอะซือเม เลายี่ปา	062-5583158	
189	STN0413	บ้านแม่ละจอง		น้ำแพร่	พร้าว	เชียงใหม่	แม่น้ำปิง	น้ำแม่งัด		2,135,915	513,724	19.317058	99.130644	2553	สถานีเตือนภัย	ใช้การได้	053-465-403	สถานีหลัก	นายชัยยุทธ หล้าป้อ	084-3658862	
190	STN0414	บ้านห้วยปูลิง		ม่อนจอง	อมก๋อย	เชียงใหม่	แม่น้ำปิง	น้ำแม่ตื่น		1,935,543	446,083	17.505444	98.492091	2553	สถานีเตือนภัย	ใช้การได้	053-465-403	สถานีหลัก	นางจันทรา อุ่นอุดมวนา	081-1024595,082-1956610	
191	STN0415	บ้านห้วยส้มป่อย		ดอยแก้ว	จอมทอง	เชียงใหม่	แม่น้ำปิง	น้ำแม่กลาง		2,031,484	450,297	18.372690	98.529500	2553	สถานีเตือนภัย	ใช้การได้	053-465-403	สถานีหลัก	นายพรชัย เสรีดวงใจ	090-3329642	
192	STN0416	บ้านแม่หงานหลวง		ปางหินฝน	แม่แจ่ม	เชียงใหม่	แม่น้ำปิง	น้ำแม่แจ่มตอนล่าง		2,056,359	420,020	18.596572	98.241917	2553	สถานีเตือนภัย	ใช้การได้	053-465-403	สถานีหลัก	นายวีระชัย สุขไพรบูรณ์ศรี	06-1302-6080	
193	STN0417	บ้านสามสบ		ท่าผา	แม่แจ่ม	เชียงใหม่	แม่น้ำปิง	น้ำแม่แจ่มตอนล่าง		2,045,715	443,360	18.501135	98.463436	2553	สถานีเตือนภัย	ใช้การไม่ได้	053-465-403	สถานีหลัก	นายชยทัต บุญวารีรักไพร	084-7398289	
194	STN0418	บ้านอมลาน		กองแขก	แม่แจ่ม	เชียงใหม่	แม่น้ำปิง	น้ำแม่แจ่มตอนล่าง		2,031,688	441,674	18.374317	98.447874	2553	สถานีเตือนภัย	ใช้การได้	053-465-403	สถานีหลัก	นายจายคำ วัฒนาไพรวัลย์	08-1746-1754,080-6803612	
195	STN0419	บ้านป่าแขม		บ้านหลวง	จอมทอง	เชียงใหม่	แม่น้ำปิง	น้ำแม่กลาง		2,047,570	457,021	18.518225	98.592808	2553	สถานีเตือนภัย	ใช้การได้	053-465-403	สถานีหลัก	นายศรีมูล เนาคีรี	097-9924454,096-5073699	
196	STN0420	บ้านห้วยเต่า		บ่อแก้ว	สะเมิง	เชียงใหม่	แม่น้ำปิง	น้ำแม่งาน		2,094,917	448,929	18.945944	98.514926	2553	สถานีเตือนภัย	ใช้การได้	053-465-403	สถานีหลัก	นายชิ คอแอะ	080-7693118,080-1254739	
197	STN0421	บ้านแม่วอง		ออนเหนือ	แม่ออน	เชียงใหม่	แม่น้ำปิง	น้ำแม่กวง		2,077,019	535,344	18.784520	99.335384	2553	สถานีเตือนภัย	ใช้การได้	053-465-403	สถานีหลัก	นายณรงค์ วงศ์สา	089-2629635	
198	STN0422	บ้านแม่ก๊ะเปียง		สะลวง	แม่ริม	เชียงใหม่	แม่น้ำปิง	น้ำแม่ริม		2,100,907	479,302	19.000615	98.803348	2553	สถานีเตือนภัย	ใช้การได้	053-465-403	สถานีหลัก	นายฤทธิชัย ริหู	097-9375474	
199	STN0423	บ้านถ้ำจ๊อบ		หนองบัว	ไชยปราการ	เชียงใหม่	แม่น้ำกก	น้ำแม่ฝาง		2,184,070	502,755	19.752286	99.026292	2553	สถานีเตือนภัย	ใช้การได้	053-465-403	สถานีหลัก	นายธีรพจน์ สมบูรณ์ศิลป์	087-9904909	
200	STN0424	บ้านดอยหล่อ		แม่ทะลบ	ไชยปราการ	เชียงใหม่	แม่น้ำกก	น้ำแม่ฝาง		2,180,995	520,017	19.724401	99.191030	2553	สถานีเตือนภัย	ใช้การได้	053-465-403	สถานีหลัก	นายกฤษฎา กองมูล	062-5271287	
201	STN0425	บ้านเปียงกอก		โป่งน้ำร้อน	ฝาง	เชียงใหม่	แม่น้ำกก	น้ำแม่ฝาง		2,205,044	517,944	19.941745	99.171472	2553	สถานีเตือนภัยระดับน้ำ	ใช้การได้	053-465-403	สถานีหลัก	นายชูศักดิ์ เรืองกูล	086-2919343,053-451443	
202	STN0426	บ้านแพมบก		ทุ่งยาว	ปาย	แม่ฮ่องสอน	แม่น้ำสาละวิน	แม่น้ำปายตอนบน		2,136,506	436,377	19.321441	98.394343	2553	สถานีเตือนภัย	ใช้การได้	053-465-403	สถานีหลัก	นายพินิจ โมกกาต้น	08-9559-3678,098-0034897	
203	STN0427	บ้านปางแปก		แม่นาเติง	ปาย	แม่ฮ่องสอน	แม่น้ำสาละวิน	แม่น้ำปายตอนบน		2,148,894	432,022	19.433246	98.352447	2553	สถานีเตือนภัย	ใช้การได้	053-465-403	สถานีหลัก	นายอะเลสะ แซ่ย่าง	082-3863640,097-9373726	
204	STN0428	บ้านแม่ออ		แม่ยวมน้อย	ขุนยวม	แม่ฮ่องสอน	แม่น้ำสาละวิน	แม่น้ำยวมตอนบน		2,076,098	398,503	18.774016	98.036986	2553	สถานีเตือนภัย	ใช้การได้	053-682-577	สถานีหลัก	นายสันติ แสงอ่อนสกุล	0988096023	
205	STN0429	บ้านอุมดาเหนือ		แม่คะตวน	สบเมย	แม่ฮ่องสอน	แม่น้ำสาละวิน	น้ำแม่ริด		1,989,937	393,426	17.995143	97.993353	2553	สถานีเตือนภัย	ใช้การได้	053-682-577	สถานีหลัก	นายดวงจันทร์ แสงไพรธรรมชาติ	0631070435	
206	STN0430	บ้านพอนอคี		ห้วยโป่ง	เมืองแม่ฮ่องสอน	แม่ฮ่องสอน	แม่น้ำสาละวิน	น้ำแม่สะมาด		2,095,953	403,080	18.953664	98.079431	2553	สถานีเตือนภัย	ใช้การไม่ได้	053-682-577	สถานีหลัก	นายพรชัย เจริญพระธรรมดี	0821878805	
207	STN0431	บ้านป่ากล้วย		แม่สะเรียง	แม่สะเรียง	แม่ฮ่องสอน	แม่น้ำสาละวิน	น้ำแม่สะเรียง		2,008,573	389,591	18.163362	97.956135	2553	สถานีเตือนภัยระดับน้ำ	ใช้การได้	053-682-577	สถานีหลัก	นายแดง พูลน้อย	0818826232	
208	STN0432	บ้านทุ่งข้าวหาง		ตะเคียนปม	ทุ่งหัวช้าง	ลำพูน	แม่น้ำปิง	น้ำแม่ลี้		2,005,280	501,406	18.136428	99.013292	2553	สถานีเตือนภัย	ใช้การได้	053-465-403	สถานีหลัก	นายบุญธรรม กันตี	08-6109-0895	
209	STN0433	บ้านต้นผึ้ง1		ทาแม่ลอบ	แม่ทา	ลำพูน	แม่น้ำปิง	น้ำแม่ลี้		2,017,377	495,890	18.245767	98.961124	2553	สถานีเตือนภัย	ใช้การได้	053-465-403	สถานีหลัก	นายช่วย ตั้นเมือง	08-1027-9201,096-0583536	
210	STN0434	บ้านแม่ลอบ		ป่าพลู	บ้านโฮ้ง	ลำพูน	แม่น้ำปิง	น้ำแม่ลี้		2,016,830	485,618	18.240775	98.863956	2553	สถานีเตือนภัย	ใช้การได้	053-465-403	สถานีหลัก	นายไสว โปธาคำ	08-3564-6750,08-3764-0567	
211	STN0435	บ้านโป่งน้ำร้อน1		เสริมกลาง	เสริมงาม	ลำปาง	แม่น้ำวัง	น้ำแม่ต๋ำ		2,006,165	511,131	18.144405	99.105228	2553	สถานีเตือนภัย	ใช้การได้	053-465-403	สถานีหลัก	นายพงศกร วันดู	098-8085069	
212	STN0436	บ้านป่าเหมี้ยง		แจ้ซ้อน	เมืองปาน	ลำปาง	แม่น้ำวัง	น้ำแม่สวย		2,081,934	540,737	18.828842	99.386656	2553	สถานีเตือนภัย	ใช้การได้	053-465-403	สถานีหลัก	นางเกษร ชมกุล	061-2857815	
213	STN0438	บ้านแม่ละเมา		พะวอ	แม่สอด	ตาก	แม่น้ำสาละวิน	ห้วยแม่ละเมา		1,858,584	473,219	16.810280	98.748653	2553	สถานีเตือนภัยระดับน้ำ	ใช้การได้	053-682-577	สถานีหลัก	นางบานชื่น ธนัทรุ่งเรือง	0810364738	
214	STN0439	บ้านกล้อท้อ		แม่จัน	อุ้มผาง	ตาก	แม่น้ำแม่กลอง	แม่น้ำแควใหญ่ตอนบน		1,772,333	464,245	16.030456	98.665766	2553	สถานีเตือนภัย	ใช้การได้	053-682-577	สถานีหลัก	นายวีรณัฏฐ์ จันต๊ะ	0862032221	
215	STN0440	บ้านเขาน้ำเพชร		คลองแม่ลาย	เมืองกำแพงเพชร	กำแพงเพชร	แม่น้ำปิง	คลองสวนหมาก		1,810,381	542,472	16.374307	99.397716	2553	สถานีเตือนภัย	ใช้การได้	053-682-577	สถานีหลัก	นายวิโรจน์ วงษ์คำ	0900645173	
216	STN0441	บ้านตากฟ้า		ปางตาไว	ปางศิลาทอง	กำแพงเพชร	แม่น้ำปิง	แม่น้ำปิงตอนล่าง		1,766,343	540,926	15.976220	99.382469	2553	สถานีเตือนภัย	ใช้การได้	053-682-577	สถานีหลัก	นางดาวรุ้ง รักกสิวิทย์	0878414436	
217	STN0442	บ้านโป่งน้ำร้อน4		โป่งน้ำร้อน	คลองลาน	กำแพงเพชร	แม่น้ำปิง	คลองสวนหมาก		1,805,676	530,961	16.331942	99.289860	2553	สถานีเตือนภัยระดับน้ำ	ใช้การได้	053-682-577	สถานีหลัก	นางจำลอง พันเขียว	0847051055	
218	STN0443	บ้านคลองมดแดง		สักงาม	คลองลาน	กำแพงเพชร	แม่น้ำปิง	คลองสวนหมาก		1,813,383	529,591	16.401635	99.277134	2553	สถานีเตือนภัย	ใช้การได้	053-682-577	สถานีหลัก	นายโต้ง มโนมัย	0917619875	
219	STN0444	บ้านศรีโกรลาศ		นาบ่อคำ	เมืองกำแพงเพชร	กำแพงเพชร	แม่น้ำปิง	คลองสวนหมาก		1,819,791	537,661	16.459448	99.352818	2553	สถานีเตือนภัย	ใช้การได้	053-682-577	สถานีหลัก	นายอภิรักษ์ รีจ้อย	0810373965	
220	STN0445	บ้านปางขนุน		นาบ่อคำ	เมืองกำแพงเพชร	กำแพงเพชร	แม่น้ำปิง	คลองสวนหมาก		1,820,466	528,052	16.465679	99.262805	2553	สถานีเตือนภัย	ใช้การได้	053-682-577	สถานีหลัก	นางนงคราญ พินธุ	0800248235	
221	STN0513	บ้านน้ำตกพัฒนา		ทุ่งก่อ	เวียงเชียงรุ้ง	เชียงราย	แม่น้ำกก	น้ำแม่กกตอนล่าง		2,207,934	611,900	19.964722	100.069450	2553	สถานีเตือนภัย	ใช้การได้	053-166-766	สถานีหลัก	นายทองทิพย์ กุลสุวรรณ	0878196393	
222	STN0514	บ้านป่าลัน		ปงน้อย	ดอยหลวง	เชียงราย	แม่น้ำโขง	แม่น้ำโขงตอนบน		2,220,725	611,195	20.080330	100.063490	2553	สถานีเตือนภัย	ใช้การได้	053-777-112	สถานีหลัก	นายอานนท์ สืบพลาย	081-5515841	
223	STN0515	บ้านทุ่งโค้ง		ดอนศิลา	เวียงชัย	เชียงราย	แม่น้ำโขง	แม่น้ำอิงตอนล่าง		2,191,020	608,311	19.812102	100.034161	2553	สถานีเตือนภัย	ใช้การได้	053-166-766	สถานีหลัก	นายวัง ทาวี	0861828760	
224	STN0516	บ้านดอยชมภู		โป่งแพร่	น้ำแม่ลาว	เชียงราย	แม่น้ำโขง	น้ำแม่ลาว		2,188,942	566,815	19.795179	99.637904	2553	สถานีเตือนภัย	ใช้การได้	053-166-766	สถานีหลัก	นายดวงแสง เจษฎาไกรศรี	0871897990	
225	STN0517	บ้านห้วยหมากเอียก		ป่าซาง	เวียงเชียงรุ้ง	เชียงราย	แม่น้ำกก	น้ำแม่กกตอนล่าง		2,216,375	615,104	20.040800	100.100600	2553	สถานีเตือนภัย	ใช้การได้	053-166-766	สถานีหลัก	นายสุนทร คำสันทราย	0872320754	
226	STN0518	บ้านห้วยหยวกป่าโซ		แม่สลองใน	แม่ฟ้าหลวง	เชียงราย	แม่น้ำโขง	น้ำแม่จัน		2,239,369	560,569	20.251050	99.579942	2553	สถานีเตือนภัย	ใช้การได้	053-777-112	สถานีหลัก	นายอาชีระ วิชาหยานนท์	084-3731943	
227	STN0519	บ้านวิ้วเฒ่า		ป่าหุ่ง	พาน	เชียงราย	แม่น้ำวัง	แม่น้ำวังตอนบน		2,154,425	562,725	19.483400	99.597700	2553	สถานีเตือนภัย	ใช้การได้	053-166-766	สถานีหลัก	นายอุดม คนอ้วน	053163317	
228	STN0520	บ้านขุนป้วย		แม่วิน	แม่วาง	เชียงใหม่	แม่น้ำปิง	น้ำแม่งาน		2,056,968	458,824	18.603199	98.609697	2553	สถานีเตือนภัย	ใช้การได้	053-465-403	สถานีหลัก	นายทวี มีทูดี	093-9689365	
229	STN0521	บ้านน้ำรู		เมืองคอง	เชียงดาว	เชียงใหม่	แม่น้ำปิง	แม่น้ำแม่แตง		2,148,319	459,636	19.428800	98.615500	2553	สถานีเตือนภัย	ใช้การได้	053-465-403	สถานีหลัก	นายเลาหลู่ แซ่หลี	062-2938337,092-9767547	
230	STN0522	บ้านแม่อ้อใน1		แม่นะ	เชียงดาว	เชียงใหม่	แม่น้ำปิง	แม่น้ำปิงตอนบน		2,133,812	499,643	19.298100	98.996600	2553	สถานีเตือนภัย	ใช้การได้	053-465-403	สถานีหลัก	นายสุขเจริญ พุฒวงษ์	089-8515095	

การตรวจสอบความพร้อมสถานีเตือนภัยน้ำหลาก - ดินถล่ม (Early Warning System) 2562

สำนักงานทรัพยากรน้ำภาค 1 จ.ลำปาง

วันที่สำรวจ 17 พฤษภาคม 2562

ลำดับ	สถานี	บ้าน	หมู่	ตำบล	อำเภอ	จังหวัด	ลุ่มน้ำหลัก	ลุ่มน้ำสาขา	ระวาง	UTM_N	UTM_E	lat_y	long_x	ปีงบประมาณ	ประเภทสถานี	สภาพการใช้งาน	เบอร์โทรศัพท์	ประเภทบ้าน	ชื่อผู้รู้	เบอร์ผู้รู้	หมายเหตุ
231	STN0523	บ้านโป่งถิบใน		เวียง	ฝาง	เชียงใหม่	แม่น้ำกก	น้ำแม่ฝาง		2,192,928	530,692	19.832100	99.293100	2553	สถานีเตือนภัย	ใช้การได้	053-465-403	สถานีหลัก	นายบุญมี เข็มแก้ว	081-7961580	
232	STN0524	บ้านกิ่วเสือ		ยั้งเมิน	สะเมิง	เชียงใหม่	แม่น้ำปิง	น้ำแม่งาน		2,100,211	458,077	18.994000	98.601700	2553	สถานีเตือนภัย	ใช้การได้	053-465-403	สถานีหลัก	นายอิ่นคำ ฤทธานุกูล	085-6535006	
233	STN0525	บ้านปางขุม		ยั้งเมิน	สะเมิง	เชียงใหม่	แม่น้ำปิง	น้ำแม่งาน		2,105,987	463,088	19.046300	98.649200	2553	สถานีเตือนภัย	ใช้การไม่ได้	053-465-403	สถานีหลัก	นายสมชาย ศรีแก้ว	063-8349775	
234	STN0526	บ้านแม่ข้าย (แม่นะ)		แม่นะ	เชียงดาว	เชียงใหม่	แม่น้ำปิง	แม่น้ำปิงตอนบน		2,134,258	489,316	19.302102	98.898304	2553	สถานีเตือนภัย	ใช้การได้	053-465-403	สถานีหลัก	นายบุญยง คุณนำ	088-4355706	
235	STN0527	บ้านผาแดงหลวง		แม่โถ	แม่ลาน้อย	แม่ฮ่องสอน	แม่น้ำสาละวิน	น้ำแม่ลาหลวง		2,054,097	396,402	18.575100	98.018200	2553	สถานีเตือนภัย	ใช้การได้	053-682-577	สถานีหลัก	นายอาทิตย์ คงบรรลุผล	0952588980	
236	STN0528	บ้านแม่ต๊อบเหนือ		บ้านกาศ	แม่สะเรียง	แม่ฮ่องสอน	แม่น้ำสาละวิน	แม่น้ำยวมตอนล่าง		2,020,294	382,995	18.268933	97.893112	2553	สถานีเตือนภัย	ใช้การได้	053-682-577	สถานีหลัก	นายถนอม ผาติพัฒนาไพร	0871817061	
237	STN0529	บ้านแม่เหมืองหลวง		โป่งสา	ปาย	แม่ฮ่องสอน	แม่น้ำสาละวิน	ห้วยแม่สา		2,119,008	454,356	19.163800	98.565900	2553	สถานีเตือนภัย	ใช้การได้	053-465-403	สถานีหลัก	นางสาวเพชราภรณ์ พงศาพัฒนา	080-1235429,090-4579170	
238	STN0530	บ้านห้วยมะกอก		สันติคีรี	แม่ลาน้อย	แม่ฮ่องสอน	แม่น้ำสาละวิน	น้ำแม่ลาหลวง		2,049,262	409,180	18.532000	98.139500	2553	สถานีเตือนภัย	ใช้การได้	053-682-577	สถานีหลัก	นายสมศักดิ์ โชติเกษตรกุล	0622528586	
239	STN0531	บ้านกอกหลวง		แม่นาจาง	แม่ลาน้อย	แม่ฮ่องสอน	แม่น้ำสาละวิน	น้ำแม่ลาหลวง		2,049,008	409,073	18.529700	98.138500	2553	สถานีเตือนภัย	ใช้การได้	053-682-577	สถานีหลัก	นายบุญสม พงศ์ไพรฎิ	0813866900	
240	STN0532	บ้านแม่สุ		แม่ลาหลวง	แม่ลาน้อย	แม่ฮ่องสอน	แม่น้ำสาละวิน	แม่น้ำยวมตอนล่าง		2,043,824	384,579	18.481651	97.906756	2553	สถานีเตือนภัยระดับน้ำ	ใช้การได้	053-682-577	สถานีหลัก	นางทองทิพย์ กวานจำ	0821834995	
241	STN0533	บ้านสวนป่าทุ่งเกวียน		เวียงตาล	ห้างฉัตร	ลำปาง	แม่น้ำวัง	แม่น้ำวังตอนกลาง		2,027,013	526,405	18.332700	99.249900	2553	สถานีเตือนภัย	ใช้การได้	053-465-403	สถานีหลัก	นายสุรพรรณ ธิห้วย	093-6146985,081-2571601	
242	STN0534	บ้านปางยาว		แม่พริก	แม่พริก	ลำปาง	แม่น้ำวัง	แม่น้ำวังตอนล่าง		1,946,408	496,255	17.604300	98.964700	2553	สถานีเตือนภัย	ใช้การได้	053-465-403	สถานีหลัก	นายสุวัฒน์ สิงห์คำ	080-7905474,098-7897356	
243	STN0535	บ้านสันขี้เหล็ก		แม่พริก	แม่พริก	ลำปาง	แม่น้ำวัง	แม่น้ำวังตอนล่าง		1,932,913	509,332	17.482300	99.087900	2553	สถานีเตือนภัย	ใช้การได้	053-465-403	สถานีหลัก	นายอ๊อด คำภิระเตรียมวงศ์	08-1746-4656	
244	STN0536	บ้านแม่หีด		วังแก้ว	วังเหนือ	ลำปาง	แม่น้ำวัง	แม่น้ำวังตอนบน		2,138,166	564,738	19.336406	99.616328	2553	สถานีเตือนภัย	ใช้การได้	053-465-403	สถานีหลัก	นางบัวซอน เครืออินตา	085-7077547	
245	STN0537	บ้านแม่แสม		ตะเคียนปม	ทุ่งหัวช้าง	ลำพูน	แม่น้ำปิง	น้ำแม่ลี้		1,996,138	504,212	18.053800	99.039800	2553	สถานีเตือนภัย	ใช้การได้	053-465-403	สถานีหลัก	นายจักรพันธ์ อยู่อินทร์	08-9886-8260	
246	STN0538	บ้านใหม่พรสวรรค์		นาโบสถ์	วังเจ้า	ตาก	แม่น้ำปิง	แม่น้ำปิงส่วนที่ 4		1,849,192	510,596	16.725500	99.099400	2553	สถานีเตือนภัย	ใช้การได้	053-682-577	สถานีหลัก	นายสมหมาย แสนประเสริฐ	0817401398	
247	STN0539	บ้านท่าทองแดง		นาโบสถ์	วังเจ้า	ตาก	แม่น้ำปิง	คลองสวนหมาก		1,826,905	541,094	16.523700	99.385100	2553	สถานีเตือนภัย	ใช้การได้	053-682-577	สถานีหลัก	นายวรรณา โพธิ์รอด	0898391098	
248	STN0547	บ้านห้วยกุ่ม		ทรงธรรม	เมืองกำแพงเพชร	กำแพงเพชร	แม่น้ำปิง	คลองสวนหมาก		1,826,858	540,887	16.523280	99.383162	2553	สถานีเตือนภัย	ใช้การได้	053-682-577	สถานีหลัก	นายสุนทร ไตรรัตน์วุฒิปัญญา	0875254743	
249	STN0583	บ้านนาฟ่อน		บ่อหลวง	ฮอด	เชียงใหม่	แม่น้ำสาละวิน	น้ำแม่ริด		2,000,180	431,700	18.089256	98.354510	2554	สถานีเตือนภัย	ใช้การได้	053-465-403	สถานีหลัก	นายตุ้ย บุญมา	080-0344524	
250	STN0584	บ้านกองลอย		บ่อสลี	ฮอด	เชียงใหม่	แม่น้ำสาละวิน	น้ำแม่ริด		2,006,690	420,410	18.147705	98.247565	2554	สถานีเตือนภัย	ใช้การได้	053-682-577	สถานีหลัก	นายองอาจ เปี้ยบุญยืน	0931306951	
251	STN0585	บ้านยางแก้ว		อมก๋อย	อมก๋อย	เชียงใหม่	แม่น้ำปิง	น้ำแม่ตื่น		1,974,900	438,090	17.860963	98.415650	2554	สถานีเตือนภัย	ใช้การได้	053-465-403	สถานีหลัก	นายวิชัย สิงห์แก้ว	08-1169-7773	
252	STN0586	บ้านแม่สูนน้อย		แม่สูน	ฝาง	เชียงใหม่	แม่น้ำกก	น้ำแม่ฝาง		2,196,790	514,300	19.867186	99.136590	2554	สถานีเตือนภัย	ใช้การได้	053-465-403	สถานีหลัก	นายสุทัศ วงค์ชัย	08-1992-0496	
253	STN0587	บ้านนามน		เมืองแหง	เวียงแหง	เชียงใหม่	แม่น้ำปิง	แม่น้ำแม่แตง		2,168,200	456,900	19.608403	98.588984	2554	สถานีเตือนภัย	ใช้การได้	053-465-403	สถานีหลัก	นางสาวรุ่งนภา ต่านนวล	081-0343122	
254	STN0588	บ้านแม่แสะ		ป่าแป๋	แม่แตง	เชียงใหม่	แม่น้ำปิง	แม่น้ำแม่แตง		2,127,740	463,960	19.242903	98.657078	2554	สถานีเตือนภัย	ใช้การได้	053-465-403	สถานีหลัก	นายกิตติทัต นาวิน	08-9050-0455,099-9650695	
255	STN0589	บ้านทุ่งโป่งใต้		บ้านปง	หางดง	เชียงใหม่	แม่น้ำปิง	แม่น้ำปิงส่วนที่ 2		2,074,570	486,560	18.762647	98.872484	2554	สถานีเตือนภัย	ใช้การได้	053-465-403	สถานีหลัก	นายอินศวร อินเสาร์	088-4158994	
256	STN0590	บ้านใหม่ดอนแก้ว		ทาเหนือ	แม่ออน	เชียงใหม่	แม่น้ำปิง	น้ำแม่กวง		2,069,450	531,870	18.716172	99.302293	2554	สถานีเตือนภัย	ใช้การได้	053-465-403	สถานีหลัก	นายสำราญ กันตีมูล	08-4894-1361	
257	STN0591	บ้านปางแฟน		ป่าเมี้ยง	ดอยสะเก็ด	เชียงใหม่	แม่น้ำปิง	น้ำแม่กวง		2,102,700	531,800	19.016677	99.302167	2554	สถานีเตือนภัย	ใช้การได้	053-465-403	สถานีหลัก	นายวิรัตน์ ขันอินทร์ติ๊บ	084-3680048	
258	STN0592	บ้านขุนวาง		แม่วิน	แม่วาง	เชียงใหม่	แม่น้ำปิง	น้ำแม่งาน		2,059,210	449,450	18.623257	98.520787	2554	สถานีเตือนภัย	ใช้การได้	053-465-403	สถานีหลัก	นายสุทธินันท์ แซ่ยาง	089-4323709	
259	STN0593	บ้านแม่สะป๊อก		แม่วิน	แม่วาง	เชียงใหม่	แม่น้ำปิง	น้ำแม่งาน		2,063,920	462,040	18.666091	98.640048	2554	สถานีเตือนภัย	ใช้การได้	053-465-403	สถานีหลัก	นายทองศุกร์ ปัจฉิมทัศนาการ	089-2615975	
260	STN0594	บ้านหนองเต่า		แม่วิน	แม่วาง	เชียงใหม่	แม่น้ำปิง	น้ำแม่งาน		2,065,430	452,220	18.679537	98.546897	2554	สถานีเตือนภัย	ใช้การได้	053-465-403	สถานีหลัก	นางธมลวรรณ เชิญรักษ์ไพร	098-9055289,081-9987464	
261	STN0595	บ้านหาดส้มป่อย		แม่สาบ	สะเมิง	เชียงใหม่	แม่น้ำปิง	น้ำแม่งาน		2,087,300	459,330	18.877342	98.613871	2554	สถานีเตือนภัย	ใช้การได้	053-465-403	สถานีหลัก	นายรส มีแรง	099-5804661	
262	STN0596	บ้านแม่ลานคำ		ทต.สะเมิงใต้	สะเมิง	เชียงใหม่	แม่น้ำปิง	น้ำแม่งาน		2,072,810	469,930	18.746566	98.714729	2554	สถานีเตือนภัย	ใช้การได้	053-465-403	สถานีหลัก	นายพรสวรรค์ ชัยปรานีสุข	085-7071672,090-4714347	
263	STN0597	บ้านแม่ศึก		แม่ศึก	แม่แจ่ม	เชียงใหม่	แม่น้ำปิง	น้ำแม่แจ่มตอนล่าง		2,051,680	430,900	18.554675	98.345201	2554	สถานีเตือนภัย	ใช้การได้	053-465-403	สถานีหลัก	นายสมคิด มูลแก้ว	080-7940122	
264	STN0598	บ้านหัวดอย1		กองแขก	แม่แจ่ม	เชียงใหม่	แม่น้ำปิง	น้ำแม่แจ่มตอนล่าง		2,024,019	432,688	18.304742	98.363065	2554	สถานีเตือนภัย	ใช้การได้	053-465-403	สถานีหลัก	นางอุ่นใจ ธรรมกูล	083-7603108	
265	STN0599	บ้านแม่ลอง		บ้านทับ	แม่แจ่ม	เชียงใหม่	แม่น้ำปิง	น้ำแม่แจ่มตอนล่าง		2,038,030	419,680	18.430916	98.239430	2554	สถานีเตือนภัย	ใช้การได้	053-465-403	สถานีหลัก	นางสาวอุทุมพร บุญนิธิอุดม	061-3609379	
266	STN0600	บ้านแม่ตูบ		โปงทุ่ง	ดอยเต่า	เชียงใหม่	แม่น้ำปิง	น้ำแม่หาด		1,984,396	480,101	17.947579	98.812086	2554	สถานีเตือนภัย	ใช้การได้	053-465-403	สถานีหลัก	นายธวัชชัย แหนเศษ	08-6187-4623	
267	STN0601	บ้านเมืองนะ		ทต.เมืองนะ	เชียงดาว	เชียงใหม่	แม่น้ำปิง	แม่น้ำปิงตอนบน		2,183,207	489,643	19.744463	98.901148	2554	สถานีเตือนภัย	ใช้การได้	053-465-403	สถานีหลัก	นายสุพันธ์ พรมทอง	085-7235384,085-7086093 เมีย	
268	STN0602	บ้านนาหวาย		ทต.เมืองนะ	เชียงดาว	เชียงใหม่	แม่น้ำปิง	แม่น้ำปิงตอนบน		2,170,446	495,760	19.629165	98.959561	2554	สถานีเตือนภัย	ใช้การได้	053-465-403	สถานีหลัก	นายสายันต์ โกมิตร	085-6278376	
269	STN0603	บ้านแม่กอน		ทต.ทุ่งข้าวพวง	เชียงดาว	เชียงใหม่	แม่น้ำปิง	แม่น้ำปิงตอนบน		2,163,826	491,943	19.569327	98.923184	2554	สถานีเตือนภัย	ใช้การได้	053-465-403	สถานีหลัก	นายอินทร บุญยศ	081-1114227,099-6123208	
270	STN0604	บ้านห้วยจะค่าน		ทต.ปิงโค้ง	เชียงดาว	เชียงใหม่	แม่น้ำปิง	แม่น้ำปิงตอนบน		2,167,564	507,354	19.603111	99.070128	2554	สถานีเตือนภัย	ใช้การได้	053-465-403	สถานีหลัก	นางนุชจรินทร์ ดาวเรือง	084-8048182	
271	STN0605	บ้านปางมะกง		ทต.ปิงโค้ง	เชียงดาว	เชียงใหม่	แม่น้ำปิง	แม่น้ำปิงตอนบน		2,147,580	509,917	19.422501	99.094464	2554	สถานีเตือนภัย	ใช้การได้	053-465-403	สถานีหลัก	นายถนอม ศรีมณี	087-1845843	
272	STN0606	บ้านแกน้อย		ทต.เมืองนะ	เชียงดาว	เชียงใหม่	แม่น้ำปิง	แม่น้ำแม่แตง		2,175,770	477,640	19.677156	98.786676	2554	สถานีเตือนภัย	ใช้การได้	053-465-403	สถานีหลัก	นางศิโรธร ทิตาวงศ์	093-1316082,053-318310	
273	STN0607	บ้านตีนธาตุ		ป่าไหน่	พร้าว	เชียงใหม่	แม่น้ำปิง	น้ำแม่งัด		2,151,111	522,541	19.454309	99.214756	2554	สถานีเตือนภัย	ใช้การได้	053-465-403	สถานีหลัก	นายเจริญ ทรายคำ	081-9609571,080-6801900	
274	STN0608	บ้านแม่เตาดิน		ห้วยแก้ว	แม่ออน	เชียงใหม่	แม่น้ำปิง	น้ำแม่กวง		2,087,700	527,990	18.881168	99.265750	2554	สถานีเตือนภัย	ใช้การได้	053-465-403	สถานีหลัก	นางนภัทร กันตชานนท์	087-5349893	
275	STN0609	บ้านโปงทุ่ง		โปงทุ่ง	ดอยเต่า	เชียงใหม่	แม่น้ำปิง	น้ำแม่หาด		1,973,850	474,040	17.852194	98.754980	2554	สถานีเตือนภัย	ใช้การได้	053-465-403	สถานีหลัก	นายผ่าน โทะยะ	098-7651296	
276	STN0610	บ้านหัวแม่คำ		แม่สลองใน	แม่ฟ้าหลวง	เชียงราย	แม่น้ำโขง	น้ำแม่จัน		2,252,190	549,220	20.367227	99.471630	2554	สถานีเตือนภัย	ใช้การได้	053-777-112	สถานีหลัก	นางวารุณี แซ่หยี่	098-7584300	

การตรวจสอบความพร้อมสถานีเตือนภัยน้ำหลาก - ดินถล่ม (Early Warning System) 2562
สำนักงานทรัพยากรน้ำภาค 1 จ.ลำปาง
วันที่สำรวจ 17 พฤษภาคม 2562

ลำดับ	สถานี	บ้าน	หมู่	ตำบล	อำเภอ	จังหวัด	ลุ่มน้ำหลัก	ลุ่มน้ำสาขา	ระวาง	UTM_N	UTM_E	lat_y	long_x	ปีงบประมาณ	ประเภทสถานี	สภาพการใช้งาน	เบอร์โทรศัพท์	ประเภทบ้าน	ชื่อผู้รู้	เบอร์ผู้รู้	หมายเหตุ
277	STN0611	บ้านร้องหัวฝาย		ห้วยข้อ	เชียงของ	เชียงราย	แม่น้ำโขง	แม่น้ำอิงตอนล่าง		2,214,080	631,810	20.018999	100.260144	2554	สถานีเตือนภัย	ใช้การได้	053-777-112	สถานีหลัก	นายวรรณลพ ปันลำ	089-9539421	
278	STN0612	บ้านหนองเขียว		แม่กรณ์	เมืองเชียงราย	เชียงราย	แม่น้ำโขง	น้ำแม่ลาว		2,197,800	574,800	19.874933	99.714492	2554	สถานีเตือนภัย	ใช้การได้	053-166-766	สถานีหลัก	นายสิทธิศักดิ์ จะเตาะ	0821894655	
279	STN0613	บ้านปางริมกรณ์		แม่กรณ์	เมืองเชียงราย	เชียงราย	แม่น้ำโขง	น้ำแม่ลาว		2,194,600	569,900	19.846198	99.667569	2554	สถานีเตือนภัย	ใช้การได้	053-166-766	สถานีหลัก	นายรัฐพ์ชนะพล แดงเขียว	0831524061	
280	STN0614	บ้านห้วยแม่เสียม		ห้วยชมภู	เมืองเชียงราย	เชียงราย	แม่น้ำกก	น้ำแม่กกตอนล่าง		2,202,200	565,100	19.915040	99.621997	2554	สถานีเตือนภัย	ใช้การได้	053-166-766	สถานีหลัก	นายพีหล่อ ว้ยยือ	0884052241	
281	STN0615	บ้านนางแลใน (บ้านลิไข่)		ทต.นางแล	เมืองเชียงราย	เชียงราย	แม่น้ำกก	น้ำแม่กกตอนล่าง		2,217,100	586,000	20.048862	99.822371	2554	สถานีเตือนภัย	ใช้การได้	053-166-766	สถานีหลัก	นายศิระ จะงะ	0988076549	
282	STN0616	บ้านสันติสุข (บ้านกิ่วสะไต)		ป่าตึง	แม่จัน	เชียงราย	แม่น้ำโขง	น้ำแม่จัน		2,223,400	560,900	20.106743	99.582575	2554	สถานีเตือนภัย	ใช้การได้	053-777-112	สถานีหลัก	นายชินา เบกาบู่	080-0335346	
283	STN0617	บ้านห้วยน้ำมา		ทต.เวียงสรวย	แม่สรวย	เชียงราย	แม่น้ำกก	น้ำแม่สรวย		2,179,930	551,840	19.714194	99.494686	2554	สถานีเตือนภัย	ใช้การได้	053-166-766	สถานีหลัก	นายอะบี ปอแฉ่	0806804661	
284	STN0618	บ้านห้วยชมภู (บ้านป่าคาหลวง)		ท่าก๊อ	แม่สรวย	เชียงราย	แม่น้ำโขง	น้ำแม่ลาว		2,163,100	532,800	19.562512	99.312704	2554	สถานีเตือนภัย	ใช้การได้	053-166-766	สถานีหลัก	นางสาวกานติมา เยอส่อ	0893739420	
285	STN0619	บ้านขุนเมืองงาม		ทต.ป่างิ้ว	เวียงป่าเป้า	เชียงราย	แม่น้ำโขง	น้ำแม่ลาว		2,132,790	551,270	19.288211	99.487968	2554	สถานีเตือนภัย	ใช้การได้	053-166-766	สถานีหลัก	นายดวงจันทร์ มหาวรรณ์	0850302093	
286	STN0620	บ้านแม่ปูนหลวง		เวียง	เวียงป่าเป้า	เชียงราย	แม่น้ำโขง	น้ำแม่ลาว		2,144,200	535,440	19.391666	99.337518	2554	สถานีเตือนภัย	ใช้การได้	053-166-766	สถานีหลัก	นายเอกพล ศิริวาทพงษ์	0933175158	
287	STN0621	บ้านพิทักษ์ไทย		ตับเต่า	เทิง	เชียงราย	แม่น้ำโขง	น้ำแม่ลาว		2,184,523	646,383	19.750932	100.397093	2554	สถานีเตือนภัย	ใช้การได้	053-166-766	สถานีหลัก	นายวิสิทธิ์ แซ่หาญ	0884011372	
288	STN0622	บ้านปางกล้วยค้าว		ป่าหุ่ง	พาน	เชียงราย	แม่น้ำโขง	แม่น้ำพุง		2,159,540	569,785	19.529387	99.665161	2554	สถานีเตือนภัย	ใช้การได้	053-166-766	สถานีหลัก	นายปัญญา บุญทา	0645022599	
289	STN0623	บ้านเวียงสา		สันกลาง	พาน	เชียงราย	แม่น้ำโขง	แม่น้ำพุง		2,170,692	570,879	19.630123	99.676008	2554	สถานีเตือนภัย	ใช้การได้	053-166-766	สถานีหลัก	นายบุญมี ไชยฝั้น	0810354302	
290	STN0624	บ้านโป่งไฮ2		แม่สลองใน	แม่ฟ้าหลวง	เชียงราย	แม่น้ำโขง	น้ำแม่จัน		2,243,414	556,847	20.287715	99.544433	2554	สถานีเตือนภัย	ใช้การได้	053-777-112	สถานีหลัก	นายอาจือ มาเยอะ	093-2638591	
291	STN0625	บ้านใหม่เจริญไพร		ฝายกวาง	เชียงคำ	พะเยา	แม่น้ำโขง	น้ำแม่ลาว		2,145,061	636,758	19.395095	100.302382	2554	สถานีเตือนภัย	ใช้การได้	053-166-766	สถานีหลัก	นายบุญรอด ไกลถิ่น	0811652857	
292	STN0626	บ้านสบสา		ร่มเย็น	เชียงคำ	พะเยา	แม่น้ำโขง	น้ำแม่ลาว		2,159,026	643,630	19.520783	100.368870	2554	สถานีเตือนภัย	ใช้การได้	053-166-766	สถานีหลัก	นายถนัด ใจนาน	0857765658	
293	STN0627	บ้านสา		ทุ่งกล้วย	ภูซาง	พะเยา	แม่น้ำโขง	น้ำแม่ลาว		2,167,800	646,707	19.599827	100.398873	2554	สถานีเตือนภัย	ใช้การได้	053-166-766	สถานีหลัก	นายเจริญ อินเต็ม	0931744675	
294	STN0628	บ้านใหม่พัฒนา3		แม่อูคอ	ขุนยวม	แม่ฮ่องสอน	แม่น้ำสาละวิน	แม่น้ำยวมตอนบน		2,083,759	393,631	18.843004	97.990352	2554	สถานีเตือนภัย	ใช้การได้	053-682-577	สถานีหลัก	นายสมชาติ สุขฤดี	0810320674	
295	STN0629	บ้านเมืองปอน		เมืองปอน	ขุนยวม	แม่ฮ่องสอน	แม่น้ำสาละวิน	แม่น้ำยวมตอนบน		2,072,605	386,912	18.741856	97.927222	2554	สถานีเตือนภัย	ใช้การได้	053-682-577	สถานีหลัก	นายสมจิตย์ วาริรินทร์	0843645176	
296	STN0630	บ้านห้วยผึ้ง		ห้วยผา	เมืองแม่ฮ่องสอน	แม่ฮ่องสอน	แม่น้ำสาละวิน	แม่น้ำปายตอนล่าง		2,162,996	395,644	19.559102	98.005162	2554	สถานีเตือนภัย	ใช้การได้	053-682-577	สถานีหลัก	นายสุชาติ งามประพฤติ	0645438373	
297	STN0631	บ้านแม่สุยะ		ห้วยผา	เมืองแม่ฮ่องสอน	แม่ฮ่องสอน	แม่น้ำสาละวิน	แม่น้ำของ		2,159,074	404,893	19.524127	98.093523	2554	สถานีเตือนภัย	ใช้การได้	053-682-577	สถานีหลัก	นางจันทร์แก้ว ดุษฎีสังเวย	0857237828	
298	STN0632	บ้านทุ่งมะส้าน		ห้วยผา	เมืองแม่ฮ่องสอน	แม่ฮ่องสอน	แม่น้ำสาละวิน	แม่น้ำปายตอนล่าง		2,151,540	395,090	19.455558	98.000518	2554	สถานีเตือนภัย	ใช้การได้	053-682-577	สถานีหลัก	นางละขิ่น จันทร์วิไลลักษณ์	0946361749	
299	STN0633	บ้านนาป่าแปก		หมอกจำแป่	เมืองแม่ฮ่องสอน	แม่ฮ่องสอน	แม่น้ำสาละวิน	แม่น้ำปายตอนล่าง		2,160,350	387,690	19.534760	97.929503	2554	สถานีเตือนภัย	ใช้การได้	053-682-577	สถานีหลัก	นายอดิเทพ หว่างป่อ	0856276122	
300	STN0634	บ้านหมอกจำแป่		หมอกจำแป่	เมืองแม่ฮ่องสอน	แม่ฮ่องสอน	แม่น้ำสาละวิน	แม่น้ำปายตอนล่าง		2,149,100	391,220	19.433304	97.963792	2554	สถานีเตือนภัย	ใช้การได้	053-682-577	สถานีหลัก	นายเสวก สุดเฉลียว	0998311601	
301	STN0635	บ้านชานเมือง		ปางหมู	เมืองแม่ฮ่องสอน	แม่ฮ่องสอน	แม่น้ำสาละวิน	แม่น้ำปายตอนล่าง		2,135,748	393,379	19.312773	97.985103	2554	สถานีเตือนภัย	ใช้การได้	053-682-577	สถานีหลัก	นางสุจิตรา วิทยาการยุทธกุล	0897564126	
302	STN0636	บ้านต้นงิ้วเหนือ		ป่าโป่ง	สบเมย	แม่ฮ่องสอน	แม่น้ำสาละวิน	น้ำแม่ริด		1,998,000	408,100	18.068679	98.131584	2554	สถานีเตือนภัย	ใช้การได้	053-682-577	สถานีหลัก	นายโน๊ะพอ วัฒนโนทัย	0980094957	
303	STN0637	บ้านขุนแม่ลาน้อย		ขุนแม่ลาน้อย	แม่ลาน้อย	แม่ฮ่องสอน	แม่น้ำสาละวิน	น้ำแม่ลาหลวง		2,058,500	407,300	18.615399	98.121266	2554	สถานีเตือนภัย	ใช้การได้	053-682-577	สถานีหลัก	นายเกียรติชัย สะอาดรักธรรม	0869181141	
304	STN0638	บ้านแม่แลบ		แม่ลาน้อย	แม่ลาน้อย	แม่ฮ่องสอน	แม่น้ำสาละวิน	แม่น้ำยวมตอนล่าง		2,032,483	381,614	18.379004	97.879341	2554	สถานีเตือนภัย	ใช้การได้	053-682-577	สถานีหลัก	นายประพันธ์ จันทร์สว่าง	0648797412	
305	STN0639	บ้านเมืองแพม		ถ้ำลอด	ปางมะผ้า	แม่ฮ่องสอน	แม่น้ำสาละวิน	แม่น้ำปายตอนล่าง		2,165,608	427,329	19.584117	98.307098	2554	สถานีเตือนภัย	ใช้การได้	053-682-577	สถานีหลัก	นายกลิ่นศักดิ์ อภินันท์ทิพยกุล	0956223049	
306	STN0640	บ้านกลาง1		ห้วยโป่ง	เมืองแม่ฮ่องสอน	แม่ฮ่องสอน	แม่น้ำสาละวิน	น้ำแม่สะมาด		2,107,827	382,260	19.059866	97.880985	2554	สถานีเตือนภัย	ใช้การได้	053-682-577	สถานีหลัก	นายประชัญ วัฒนภูมิสันติกุล	0956352071	
307	STN0641	บ้านห้วยโป่ง		ห้วยโป่ง	เมืองแม่ฮ่องสอน	แม่ฮ่องสอน	แม่น้ำสาละวิน	น้ำแม่สะมาด		2,104,286	393,021	19.028461	97.983441	2554	สถานีเตือนภัย	ใช้การได้	053-682-577	สถานีหลัก	นายนริศน์ เด็ดเดี่ยวยิ่ง	0871848105	
308	STN0642	บ้านห้วยมะบวบ		แม่ยวมน้อย	ขุนยวม	แม่ฮ่องสอน	แม่น้ำสาละวิน	แม่น้ำยวมตอนบน		2,069,610	398,280	18.715378	98.035203	2554	สถานีเตือนภัย	ใช้การได้	053-682-577	สถานีหลัก	นายชัยสวรรค์ มานพมณี	0871816458	
309	STN0643	บ้านสบป่อง		สบป่อง	ปางมะผ้า	แม่ฮ่องสอน	แม่น้ำสาละวิน	แม่น้ำปายตอนล่าง		2,159,975	418,893	19.532888	98.226910	2554	สถานีเตือนภัย	ใช้การได้	053-682-577	สถานีหลัก	น.ส.กรกุณรัศมิ์ ผาแดงสุวรรณ์	0871936954	
310	STN0644	บ้านทุ่งปี้		ทุ่งฮั้ว	วังเหนือ	ลำปาง	แม่น้ำวัง	แม่น้ำวังตอนบน		2,128,400	567,130	19.248074	99.638758	2554	สถานีเตือนภัย	ใช้การได้	053-465-403	สถานีหลัก	นายเสกสิทธิ์ อวดเร็ว	087-1739848	
311	STN0645	บ้านทุ่งยาง		หัวเมือง	เมืองปาน	ลำปาง	แม่น้ำวัง	น้ำแม่สวย		2,104,435	554,290	19.031884	99.515913	2554	สถานีเตือนภัย	ใช้การได้	053-465-403	สถานีหลัก	นายอินจันทร์ ไชยวงค์	08-5715-2907	
312	STN0646	บ้านทุ่งกล้วย		บ้านเอื้อม	เมือง	ลำปาง	แม่น้ำวัง	น้ำแม่ตุ๋ย		2,037,590	542,307	18.428040	99.400616	2554	สถานีเตือนภัย	ใช้การได้	053-465-403	สถานีหลัก	นายเจนณรงค์ อุดสีบ	085-7120302	
313	STN0647	บ้านป่าเห่ว		บ้านขอ	เมืองปาน	ลำปาง	แม่น้ำวัง	น้ำแม่ตุ๋ย		2,065,255	550,586	18.677889	99.479708	2554	สถานีเตือนภัย	ใช้การได้	053-465-403	สถานีหลัก	นายปรีชา ในทิพย์	085-7201146,094-4411669	
314	STN0648	บ้านป่าเวียง		ทุ่งกว๋าว	เมืองปาน	ลำปาง	แม่น้ำวัง	น้ำแม่ตุ๋ย		2,052,794	548,514	18.565319	99.459756	2554	สถานีเตือนภัย	ใช้การได้	053-465-403	สถานีหลัก	นายเดชาธร วงค์หอคำ	087-1743603,087-3584989	
315	STN0649	บ้านแม่ต๋ำ		ทต.เสริมซ้าย	เสริมงาม	ลำปาง	แม่น้ำวัง	น้ำแม่ต๋ำ		1,982,460	515,910	17.930113	99.150230	2554	สถานีเตือนภัย	ใช้การได้	053-465-403	สถานีหลัก	นายคำศุกร์ พันธ์กิติ	085-7245011	
316	STN0650	บ้านดงหนองจอก		ทต.เสริมซ้าย	เสริมงาม	ลำปาง	แม่น้ำวัง	น้ำแม่ต๋ำ		1,992,243	515,256	18.018543	99.144126	2554	สถานีเตือนภัย	ใช้การได้	053-465-403	สถานีหลัก	นายวิชาญ ทาอาสา	081-8813066,098-7515596	
317	STN0651	บ้านปางมะโอ1		วังเจิน	แม่ทะ	ลำปาง	แม่น้ำวัง	น้ำแม่จาง		1,996,436	571,323	18.055320	99.673929	2554	สถานีเตือนภัย	ใช้การได้	053-465-403	สถานีหลัก	นางฟองจันทร์ สายวงศ์ใย	087-7879761	
318	STN0652	บ้านต้นฮ่างพัฒนา		บ้านค่า	เมือง	ลำปาง	แม่น้ำวัง	น้ำแม่ตุ๋ย		2,046,881	544,229	18.511972	99.419019	2554	สถานีเตือนภัย	ใช้การได้	053-465-403	สถานีหลัก	นายพรมมา นันท์ตระกูล	083-3210688	
319	STN0653	บ้านทุ่งหลวง		ทต.เมืองยาว	ห้างฉัตร	ลำปาง	แม่น้ำวัง	แม่น้ำวังตอนกลาง		2,018,350	522,900	18.254443	99.216630	2554	สถานีเตือนภัย	ใช้การไม่ได้	053-465-403	สถานีหลัก	นายณรงค์ โกดี	087-8304263,080-6738405	
320	STN0654	บ้านเด่นเหม้า		แม่ลาน	ลี้	ลำพูน	แม่น้ำปิง	น้ำแม่หาด		1,966,106	485,244	17.782302	98.860782	2554	สถานีเตือนภัย	ใช้การได้	053-465-403	สถานีหลัก	นางรัตนาภรณ์ มั่นคง	082-4006002	
321	STN0655	บ้านผาลาดเหนือ		นาทราย	ลี้	ลำพูน	แม่น้ำปิง	น้ำแม่ลี้		1,956,215	494,291	17.692940	98.946164	2554	สถานีเตือนภัย	ใช้การได้	053-465-403	สถานีหลัก	นายวันตอน จาเต๋จ๊ะ	08-1165-3788,087-3004407	
322	STN0656	บ้านแม่หว่างพัฒนา		นาทราย	ลี้	ลำพูน	แม่น้ำปิง	น้ำแม่ลี้		1,953,953	501,240	17.672501	99.011692	2554	สถานีเตือนภัย	ใช้การได้	053-465-403	สถานีหลัก	นายพุทธิพงษ์ ใจปันวงค์	093-2282542	

การตรวจสอบความพร้อมสถานีเตือนภัยน้ำหลาก - ดินถล่ม (Early Warning System) 2562

สำนักงานทรัพยากรน้ำภาค 1 จ.ลำปาง

วันที่สำรวจ 17 พฤษภาคม 2562

ลำดับ	สถานี	บ้าน	หมู่	ตำบล	อำเภอ	จังหวัด	ลุ่มน้ำหลัก	ลุ่มน้ำสาขา	ระวาง	UTM_N	UTM_E	lat_y	long_x	ปีงบประมาณ	ประเภทสถานี	สภาพการใช้งาน	เบอร์โทรศัพท์	ประเภทบ้าน	ชื่อผู้รู้	เบอร์ผู้รู้	หมายเหตุ
323	STN0657	บ้านบวก		ทต.ดงดำ	ลี้	ลำพูน	แม่น้ำปิง	น้ำแม่ลี้		1,960,731	503,935	17.733764	99.037116	2554	สถานีเตือนภัย	ใช้การได้	053-465-403	สถานีหลัก	นายชลิต นันตะแก้ว	093-1409813	
324	STN0658	บ้านห้วยปิง		บ้านปวง	ทุ่งหัวช้าง	ลำพูน	แม่น้ำปิง	น้ำแม่ลี้		1,973,658	510,848	17.850586	99.102387	2554	สถานีเตือนภัย	ใช้การได้	053-465-403	สถานีหลัก	นายติ๊บวัน ยอดคำ	08-8305-9708	
325	STN0659	บ้านปู		ทต.ลี้	ลี้	ลำพูน	แม่น้ำปิง	น้ำแม่ลี้		1,968,315	501,685	17.802317	99.015899	2554	สถานีเตือนภัย	ใช้การได้	053-465-403	สถานีหลัก	นายวิชิต ใหม่ธรรม	08-6180-0602,087-1739644	
326	STN0660	บ้านสันวิไล		แม่ตืน	ลี้	ลำพูน	แม่น้ำปิง	น้ำแม่ลี้		1,985,259	491,014	17.955452	98.915138	2554	สถานีเตือนภัย	ใช้การได้	053-465-403	สถานีหลัก	นายบุญช่วย สุภาโย	08-5622-2344	
327	STN0661	บ้านอุ้มเปี้ยม		คีรีราษฎร์	พบพระ	ตาก	แม่น้ำสาละวิน	ห้วยแม่ละเมา		1,816,058	500,815	16.425999	99.007634	2554	สถานีเตือนภัย	ใช้การได้	053-682-577	สถานีหลัก	นายนิวัฒน์ อาชาวัฒนกุล	0852674279	
328	STN0662	บ้านขุนห้วยแม่ด้าน		แม่ด้าน	ท่าสองยาง	ตาก	แม่น้ำสาละวิน	แม่น้ำเมยตอนล่าง		1,915,791	421,015	17.326172	98.256681	2554	สถานีเตือนภัย	ใช้การได้	053-682-577	สถานีหลัก	นายไพโรจน์ กันทามา	0833316210	
329	STN0663	บ้านขุนห้วยแม่สอด		พระธาตุผาแดง	แม่สอด	ตาก	แม่น้ำสาละวิน	แม่น้ำเมยตอนบน		1,848,270	464,100	16.716919	98.663234	2554	สถานีเตือนภัย	ใช้การได้	053-682-577	สถานีหลัก	น.ส.สุพรรณี ยอดแก้วอธิฐาน	0856043169	
330	STN0664	บ้านขุนห้วยตาก		ท้องฟ้า	บ้านตาก	ตาก	แม่น้ำปิง	แม่น้ำปิงส่วนที่ 4		1,888,900	482,900	17.084410	98.839279	2554	สถานีเตือนภัย	ใช้การได้	053-682-577	สถานีหลัก	นายหน่าง แซ่ย่าง	-	
331	STN0665	บ้านลีซอขุนห้วยทู่		ทุ่งกระเชาะ	บ้านตาก	ตาก	แม่น้ำปิง	แม่น้ำปิงส่วนที่ 4		1,880,840	488,890	17.011589	98.895619	2554	สถานีเตือนภัย	ใช้การได้	053-682-577	สถานีหลัก	นายธีระพันธ์ สียะ	0819508117	
332	STN0666	บ้านชัยมงคล		สมอโคน	บ้านตาก	ตาก	แม่น้ำปิง	แม่น้ำปิงส่วนที่ 4		1,881,331	520,431	17.015963	99.191959	2554	สถานีเตือนภัย	ใช้การได้	053-682-577	สถานีหลัก	นายวินัย ภู่นวล	0940950573	
333	STN0667	บ้านเจดีย์โคะ		มหาวัน	แม่สอด	ตาก	แม่น้ำสาละวิน	แม่เมยตอนบน		1,830,688	467,863	16.558037	98.698781	2554	สถานีเตือนภัย	ใช้การได้	053-682-577	สถานีหลัก	นางจันทร์ สว่างศรี	0930458969	
334	STN0668	บ้านขุนห้วยนกกก		แม่หละ	ท่าสองยาง	ตาก	แม่น้ำสาละวิน	แม่น้ำเมยตอนล่าง		1,900,787	439,247	17.191116	98.428671	2554	สถานีเตือนภัย	ใช้การได้	053-682-577	สถานีหลัก	น.ส.รัตนาพร ลำจะเรา	0857252320	
335	STN0669	บ้านหนองบัวสามัคคี		โกสัมพี	โกสัมพีนคร	กำแพงเพชร	แม่น้ำปิง	คลองวังเจ้า		1,831,600	528,000	16.566334	99.262454	2554	สถานีเตือนภัย	ใช้การได้	053-682-577	สถานีหลัก	นายพิชิต กรัดหงิม	0906723159	
336	STN0670	บ้านรวงผึ้งพัฒนา		คลองน้ำไหล	คลองลาน	กำแพงเพชร	แม่น้ำปิง	แม่น้ำปิงตอนล่าง		1,788,290	532,580	16.174754	99.304775	2554	สถานีเตือนภัย	ใช้การได้	053-682-577	สถานีหลัก	นายประเวช นาน้อง	0912846117	
337	STN0788	บ้านสองธาร		บ้านทับ	แม่แจ่ม	เชียงใหม่	แม่น้ำปิง	น้ำแม่แจ่มตอนล่าง		2,041,843	427,310	18.465652	98.311539	2554	สถานีเตือนภัย	ใช้การได้	053-465-403	สถานีหลัก	นายศตวรรษ อาภาประเสริฐ	091-0716361	
338	STN0789	บ้านห้วยโป่งผาลาด		แม่เจดีย์ใหม่	เวียงป่าเป้า	เชียงราย	แม่น้ำโขง	น้ำแม่ลาว		2,116,110	543,772	19.137647	99.416227	2554	สถานีเตือนภัย	ใช้การได้	053-166-766	สถานีหลัก	นายเสนอ บุญเพิ่มพูล	0833207328	
339	STN0833	บ้านห้วยโผ		แม่ยวม	แม่สะเรียง	แม่ฮ่องสอน	แม่น้ำสาละวิน	แม่น้ำยวมตอนล่าง		1,994,000	382,868	18.031313	97.893408	2554	สถานีเตือนภัย	ใช้การได้	053-682-577	สถานีหลัก	นายพะแน สุดแดนไพร	0904757745	
340	STN0834	บ้านท่าหินส้ม		เมืองปอน	ขุนยวม	แม่ฮ่องสอน	แม่น้ำสาละวิน	แม่น้ำยวมตอนบน		2,063,420	387,650	18.658897	97.934742	2554	สถานีเตือนภัย	ใช้การได้	053-682-577	สถานีหลัก	นายมานพ คล้ายคลึง	0953833101	
341	STN0836	บ้านสามัคคีใหม่		แม่ฟ้าหลวง	แม่ฟ้าหลวง	เชียงราย	แม่น้ำโขง	น้ำแม่จัน		2,238,390	580,059	20.241488	99.766502	2554	สถานีเตือนภัยระดับน้ำ	ใช้การได้	053-777-112	สถานีหลัก	นายนิมิต อยู่ลือ	086-9071172	
342	STN0837	บ้านป่างบ้านถ้ำ		ป่าตึง	แม่จัน	เชียงราย	แม่น้ำโขง	น้ำแม่จัน		2,227,744	589,009	20.144901	99.851662	2554	สถานีเตือนภัยระดับน้ำ	ใช้การได้	053-777-112	สถานีหลัก	นายนคร คำเบี้ย	085-5269447	
343	STN0838	บ้านสะลวงนอก		สะลวง	แม่ริม	เชียงใหม่	แม่น้ำปิง	น้ำแม่ริม		2,102,500	487,880	19.015080	98.884835	2554	สถานีเตือนภัยระดับน้ำ	ใช้การได้	053-465-403	สถานีหลัก	นายอำนวย ติ๊บพรม	082-1810114	
344	STN0839	บ้านไหล่ท่า		แม่ระมาด	แม่ระมาด	ตาก	แม่น้ำสาละวิน	แม่น้ำเมยตอนล่าง		1,877,824	449,616	16.983803	98.526704	2554	สถานีเตือนภัยระดับน้ำ	ใช้การได้	053-682-577	สถานีหลัก	นายสิทธิกร ศิลธรรม	0876712240	
345	STN0840	บ้านใหม่รุ่งเจริญ		บ้านค่า	เมืองลำปาง	ลำปาง	แม่น้ำวัง	น้ำแม่ตุ๋ย		2,042,725	549,247	18.474299	99.466456	2554	สถานีเตือนภัยระดับน้ำ	ใช้การได้	053-465-403	สถานีหลัก	นายเรืองยศ ม้าวทุ่งตัน	082-8989832	
346	STN0841	บ้านแม่หาด		ป่าพลู	บ้านโฮ่ง	ลำพูน	แม่น้ำปิง	น้ำแม่ลี้		2,008,137	488,677	18.162226	98.892942	2554	สถานีเตือนภัยระดับน้ำ	ใช้การได้	053-465-403	สถานีหลัก	นายภาวัต ผัดสัก	081-7650796	
347	STN0852	บ้านขุนกำลัง		ขุนควร	ปง	พะเยา	แม่น้ำยม	แม่น้ำควน		2,113,347	646,276	19.107895	100.390588	2555	สถานีเตือนภัย	ใช้การได้	053-166-766	สถานีหลัก	นายชาญณรงค์ สุภา	0879608785	
348	STN0853	บ้านปางผักหม		จิม	ปง	พะเยา	แม่น้ำยม	แม่น้ำยมตอนบน		2,138,488	638,512	19.335588	100.318604	2555	สถานีเตือนภัย	ใช้การได้	053-166-766	สถานีหลัก	นายสมชาย เวียงคำ	0871838534	
349	STN0854	บ้านน้ำต้ม		ผาช้างน้อย	ปง	พะเยา	แม่น้ำยม	แม่น้ำยมตอนบน		2,140,650	646,631	19.354546	100.396045	2555	สถานีเตือนภัย	ใช้การได้	053-166-766	สถานีหลัก	นายสุทิน ศรีสมบัติ	0892302083	
350	STN0855	บ้านนาหนุน		ภูซาง	ภูซาง	พะเยา	แม่น้ำโขง	น้ำแม่ลาว		2,177,632	642,464	19.688964	100.359171	2555	สถานีเตือนภัย	ใช้การได้	053-166-766	สถานีหลัก	นายวินัย วงศ์ใหญ่	0810272745	
351	STN0856	บ้านหนองเลา		ภูซาง	ภูซาง	พะเยา	แม่น้ำโขง	น้ำแม่ลาว		2,171,926	642,899	19.637382	100.362885	2555	สถานีเตือนภัย	ใช้การได้	053-166-766	สถานีหลัก	นายเขียน ยะมงคล	0801210997	
352	STN0857	บ้านแม่ต๋อมใน		สันป่าม่วง	เมืองพะเยา	พะเยา	แม่น้ำโขง	แม่น้ำอิงตอนบน		2,120,582	583,011	19.176836	99.789522	2555	สถานีเตือนภัย	ใช้การได้	053-166-766	สถานีหลัก	นายคำ นักหล่อ	0810274968	
353	STN0858	บ้านห้วยข้าวก่ำเหนือ		ห้วยข้าวก่ำ	จุน	พะเยา	แม่น้ำโขง	แม่น้ำอิงตอนกลาง		2,138,164	617,336	19.334007	100.117025	2555	สถานีเตือนภัย	ใช้การได้	053-166-766	สถานีหลัก	นายภักดี ใจคำ	0835165620	
354	STN0859	บ้านน้ำปุก		ขุนควร	ปง	พะเยา	แม่น้ำยม	แม่น้ำควน		2,123,270	653,620	19.197005	100.461177	2555	สถานีเตือนภัย	ใช้การได้	053-166-766	สถานีหลัก	นางสาวกัญญาภัทร สินทบ	0936812978	
355	STN0860	บ้านทุ่งทราย		เวียง	เชียงของ	เชียงราย	แม่น้ำโขง	แม่น้ำโขงตอนบน		2,240,992	642,783	20.261344	100.367141	2555	สถานีเตือนภัย	ใช้การได้	053-777-112	สถานีหลัก	นายบุญร่วม จองแก	089-2648982	
356	STN0861	บ้านน้ำม้าเหนือ		สถาน	เชียงของ	เชียงราย	แม่น้ำโขง	แม่น้ำอิงตอนล่าง		2,234,840	643,111	20.205743	100.369794	2555	สถานีเตือนภัย	ใช้การได้	053-777-112	สถานีหลัก	นายเนรมิต เสนนะ	082-1717928	
357	STN0862	บ้านหลู้		ม่วงยาย	เวียงแก่น	เชียงราย	แม่น้ำโขง	แม่น้ำโขงส่วนที่ 2		2,221,691	659,656	20.085658	100.526960	2555	สถานีเตือนภัย	ใช้การได้	053-777-112	สถานีหลัก	นายทอน บุญเจิง	080-8499036	
358	STN0863	บ้านดอน		ปอ	เวียงแก่น	เชียงราย	แม่น้ำโขง	แม่น้ำโขงส่วนที่ 2		2,213,286	655,802	20.010046	100.489394	2555	สถานีเตือนภัย	ใช้การได้	053-777-112	สถานีหลัก	นายวราวุธ อุสาใจ	097-9919754	
359	STN0864	บ้านปางน้ำฮ้าย		ท่าก๊อ	แม่สรวย	เชียงราย	แม่น้ำกก	น้ำแม่ลาว		2,155,927	558,624	19.497097	99.558671	2555	สถานีเตือนภัย	ใช้การได้	053-166-766	สถานีหลัก	นายคำอ้าย พวงมาลัย	ไม่มีสัญญาณ	
360	STN0865	บ้านพนาสวรรค์		แม่ยาว	เมืองเชียงราย	เชียงราย	แม่น้ำกก	น้ำแม่กกตอนล่าง		2,215,542	562,820	20.035676	99.600671	2555	สถานีเตือนภัย	ใช้การได้	053-166-766	สถานีหลัก	นายชัชชัย ปอซาง	0955738186	
361	STN0866	บ้านดอนงาม		โชคชัย	ดอยหลวง	เชียงราย	แม่น้ำโขง	แม่น้ำโขงตอนบน		2,226,021	624,278	20.127380	100.188961	2555	สถานีเตือนภัย	ใช้การได้	053-777-112	สถานีหลัก	นายบุญยัง ศรีพรม	085-0292346	
362	STN0867	บ้านห้วยต่าง		ป่าตึง	แม่จัน	เชียงราย	แม่น้ำโขง	น้ำแม่จัน		2,221,246	577,206	20.086696	99.738460	2555	สถานีเตือนภัย	ใช้การได้	053-777-112	สถานีหลัก	นายศุภกิต ปัญบือ	086-1793100	
363	STN0868	บ้านศรีดอนชัย		ป่าแงะ	ป่าแดด	เชียงราย	แม่น้ำโขง	แม่น้ำพุง		2,162,288	599,984	19.552929	99.953126	2555	สถานีเตือนภัย	ใช้การได้	053-166-766	สถานีหลัก	นายอนันต์ ทตัญญู	0850294986	
364	STN0869	บ้านขุนต้า		ตับเต่า	เทิง	เชียงราย	แม่น้ำโขง	น้ำแม่ลาว		2,189,271	634,533	19.794675	100.284361	2555	สถานีเตือนภัย	ใช้การได้	053-166-766	สถานีหลัก	นายภัทรชัย อิงคศักย์สิริ	0857080437	
365	STN0870	บ้านห้วยเอียน		หล่ายงาว	เวียงแก่น	เชียงราย	แม่น้ำโขง	แม่น้ำโขงส่วนที่ 2		2,232,197	654,405	20.180991	100.477644	2555	สถานีเตือนภัย	ใช้การได้	053-777-112	สถานีหลัก	นายสว่าง บุญยัน	080-7920613	
366	STN0872	บ้านโป่งน้ำร้อน3		ดอยฮาง	เมืองเชียงราย	เชียงราย	แม่น้ำกก	น้ำแม่กกตอนล่าง		2,204,108	571,641	19.932051	99.684564	2555	สถานีเตือนภัย	ใช้การได้	053-166-766	สถานีหลัก	นางวันเพ็ญ เรือนปิน	0878150782	
367	STN0873	บ้านลุง		ศรีดอนชัย	เชียงของ	เชียงราย	แม่น้ำโขง	แม่น้ำอิงตอนล่าง		2,227,182	649,516	20.136074	100.430455	2555	สถานีเตือนภัย	ใช้การได้	053-777-112	สถานีหลัก	นายประยูร ไชยทน	089-6345608	
368	STN0874	บ้านแม่สะป๊วด		ทาสบเส้า	แม่ทา	ลำพูน	แม่น้ำปิง	น้ำแม่กวง		2,036,078	508,553	18.414779	99.080985	2555	สถานีเตือนภัย	ใช้การได้	053-465-403	สถานีหลัก	นายธนัต ผดุงสัก	085-7112493	

การตรวจสอบความพร้อมสถานีเตือนภัยน้ำหลาก - ดินถล่ม (Early Warning System) 2562

สำนักงานทรัพยากรน้ำภาค 1 จ.ลำปาง

วันที่สำรวจ 17 พฤษภาคม 2562

ลำดับ	สถานี	บ้าน	หมู่	ตำบล	อำเภอ	จังหวัด	ลุ่มน้ำหลัก	ลุ่มน้ำสาขา	ระวาง	UTM_N	UTM_E	lat_y	long_x	ปีงบประมาณ	ประเภทสถานี	สภาพการใช้งาน	เบอร์โทรศัพท์	ประเภทบ้าน	ชื่อผู้รู้	เบอร์ผู้รู้	หมายเหตุ
369	STN0875	บ้านปงผาง		ทากาศ	แม่ทา	ลำพูน	แม่น้ำปิง	น้ำแม่กวง		2,023,505	507,329	18.301145	99.069350	2555	สถานีเตือนภัย	ใช้การได้	053-465-403	สถานีหลัก	นางสาวพิมพ์วิภา ยอดเขา	084-8057229	
370	STN0876	บ้านหัวน้ำพัฒนา		แม่มอก	เถิน	ลำปาง	แม่น้ำยม	น้ำแม่หมอก		1,951,055	540,426	17.645938	99.381117	2555	สถานีเตือนภัย	ใช้การได้	053-465-403	สถานีหลัก	นางฆีญาพัฒน์ ณ ลำพูน	081-1633565	
371	STN0877	บ้านแม่ถอด		แม่ถอด	เถิน	ลำปาง	แม่น้ำวัง	แม่น้ำวังตอนล่าง		1,963,407	523,946	17.757825	99.225892	2555	สถานีเตือนภัย	ใช้การได้	053-465-403	สถานีหลัก	นายพันธ์ศักดิ์ ขันตี	097-9483595	
372	STN0878	บ้านปางหละ		บ้านหวด	งาว	ลำปาง	แม่น้ำยม	แม่น้ำงาว		2,050,912	589,314	18.546973	99.846301	2555	สถานีเตือนภัย	ใช้การได้	053-465-403	สถานีหลัก	นายอำพล เป็งป่อง	081-4924056	
373	STN0879	บ้านสันโป่ง		เสริมกลาง	เสริมงาม	ลำปาง	แม่น้ำวัง	น้ำแม่ต๋ำ		1,998,701	516,140	18.076908	99.152528	2555	สถานีเตือนภัย	ใช้การได้	053-465-403	สถานีหลัก	นายนันทพงศ์ จันทร์โจ	088-4135159,090-6712816	
374	STN0880	บ้านทุ่งกวางทอง		ดอนไฟ	แม่ทะ	ลำปาง	แม่น้ำวัง	น้ำแม่จาง		2,002,499	568,328	18.110214	99.645832	2555	สถานีเตือนภัย	ใช้การได้	053-465-403	สถานีหลัก	นายเสียงศล บุญเป็ง	081-2896594,054-828568	
375	STN0881	บ้านแม่กองป้น		บ้านขอ	เมืองปาน	ลำปาง	แม่น้ำวัง	น้ำแม่ตุ๋ย		2,058,629	550,115	18.618016	99.475075	2555	สถานีเตือนภัย	ใช้การได้	053-465-403	สถานีหลัก	นายสมทรง ราชคิด	080-0326440;081-1008631	
376	STN0882	บ้านตึงเหนือ		วังทอง	วังเหนือ	ลำปาง	แม่น้ำวัง	แม่น้ำวังตอนบน		2,105,316	574,552	19.039207	99.708485	2555	สถานีเตือนภัย	ใช้การได้	053-465-403	สถานีหลัก	นายไวยพจน์ สุวัฒนวงศ์ษา	087-1899045	
377	STN0883	บ้านปงถ้ำ		วังทอง	วังเหนือ	ลำปาง	แม่น้ำวัง	แม่น้ำวังตอนบน		2,114,199	573,928	19.119505	99.702894	2555	สถานีเตือนภัย	ใช้การได้	053-465-403	สถานีหลัก	นายศรีแก้ว ซองดี	089-5626906,081-1495870	
378	STN0884	บ้านปางต้นหนุน		แจ้ซ้อน	เมืองปาน	ลำปาง	แม่น้ำวัง	น้ำแม่สวย		2,097,603	543,834	18.970390	99.416399	2555	สถานีเตือนภัย	ใช้การได้	053-465-403	สถานีหลัก	นายสมบูรณ์ งามดี	085-6520392,085-6533303	
379	STN0885	บ้านแม่เติมเหนือ		แม่ถอด	เถิน	ลำปาง	แม่น้ำวัง	แม่น้ำวังตอนล่าง		1,961,225	520,539	17.738137	99.193731	2555	สถานีเตือนภัย	ใช้การได้	053-465-403	สถานีหลัก	นางสาวจินดา หลวงชื่น	087-0241726,093-2693354	
380	STN0886	บ้านนาไหม้		เมืองมาย	แจ้ห่ม	ลำปาง	แม่น้ำวัง	แม่น้ำวังตอนกลาง		2,058,012	573,935	18.611735	99.700848	2555	สถานีเตือนภัย	ใช้การได้	053-465-403	สถานีหลัก	นางเย็น ตั้งเชิง	091-8543143	
381	STN0887	บ้านไผ่แพะ		เมืองมาย	แจ้ห่ม	ลำปาง	แม่น้ำวัง	แม่น้ำวังตอนกลาง		2,058,012	566,052	18.611998	99.626126	2555	สถานีเตือนภัย	ใช้การได้	053-465-403	สถานีหลัก	นายวิชาญ บุญยืน	087-1875743,054-380487	
382	STN0888	บ้านใหม่พัฒนา1		บ้านร้อง	งาว	ลำปาง	แม่น้ำยม	แม่น้ำงาว		2,104,776	582,727	19.034013	99.786146	2555	สถานีเตือนภัย	ใช้การได้	053-465-403	สถานีหลัก	นางสาวแสงจันทร์ คำหอม	083-0469015	
383	STN0889	บ้านสบงาย		เมืองงาย	เชียงดาว	เชียงใหม่	แม่น้ำปิง	แม่น้ำปิงตอนบน		2,153,959	496,237	19.480170	98.964143	2555	สถานีเตือนภัย	ใช้การได้	053-465-403	สถานีหลัก	นายสุชาติ เลิศวรพล	099-4893409	
384	STN0890	บ้านต้นลาน		สบเปิง	แม่แตง	เชียงใหม่	แม่น้ำปิง	น้ำแม่ริม		2,110,107	484,351	19.083805	98.851241	2555	สถานีเตือนภัย	ใช้การได้	053-465-403	สถานีหลัก	นายบุญทา เทียบวาจา	088-8078029	
385	STN0891	บ้านปางเปา		ขี้เหล็ก	แม่แตง	เชียงใหม่	แม่น้ำปิง	แม่น้ำปิงส่วนที่ 2		2,109,159	490,949	19.075278	98.913966	2555	สถานีเตือนภัย	ใช้การได้	053-465-403	สถานีหลัก	นายไกร แสนดวัน	081-0301875	
386	STN0892	บ้านสหกรณ์แปลง 5		ป่าตุ้ม	พร้าว	เชียงใหม่	แม่น้ำปิง	น้ำแม่งัด		2,142,483	525,260	19.376303	99.240546	2555	สถานีเตือนภัย	ใช้การได้	053-465-403	สถานีหลัก	นายเกียรติชัย แสนมี่	081-9807863	
387	STN0893	บ้านเปียงหลวง		เปียงหลวง	เวียงแหง	เชียงใหม่	แม่น้ำปิง	แม่น้ำแม่แตง		2,176,526	460,921	19.683727	98.627156	2555	สถานีเตือนภัย	ใช้การได้	053-465-403	สถานีหลัก	นายสุรศักดิ์ การะหงษ์	098-4628564	
388	STN0912	บ้านปางเหนือ		ปางตาไว	คลองลาน	กำแพงเพชร	แม่น้ำปิง	แม่น้ำปิงตอนล่าง		1,775,842	533,655	16.062207	99.314654	2555	สถานีเตือนภัยระดับน้ำ	ใช้การไม่ได้	053-682-577	สถานีหลัก	จ.อ.บุญเหลือ เพียงเกตุ	0892935498	
389	STN0913	บ้านกะเหรี่ยงน้ำตก		คลองลานพัฒนา	คลองลาน	กำแพงเพชร	แม่น้ำปิง	แม่น้ำปิงตอนล่าง		1,783,001	532,813	16.126938	99.306881	2555	สถานีเตือนภัยระดับน้ำ	ใช้การได้	053-682-577	สถานีหลัก	นายวิมล ฤทธิ์ทอง	0896448358	
390	STN0914	บ้านไพรสวรรค์		ปางตาไว	ปางศิลาทอง	กำแพงเพชร	แม่น้ำปิง	แม่น้ำปิงตอนล่าง		1,775,693	541,078	16.060747	99.384051	2555	สถานีเตือนภัย	ใช้การได้	053-682-577	สถานีหลัก	นายมานะ โพธิ์ทอง	0929141688	
391	STN0915	บ้านทุ่งยาว2		ห้วยยั้ง	พรานกระต่าย	กำแพงเพชร	แม่น้ำยม	แม่น้ำยมตอนล่าง		1,861,503	560,393	16.836034	99.566874	2555	สถานีเตือนภัย	ใช้การได้	053-682-577	สถานีหลัก	นางลมเพย ไทยบุญนาค	0814743524	
392	STN0916	บ้านผาแล		ปอ	เวียงแก่น	เชียงราย	แม่น้ำโขง	แม่น้ำโขงส่วนที่ 2		2,205,643	649,976	19.941459	100.433089	2555	สถานีเตือนภัยระดับน้ำ	ใช้การได้	053-777-112	สถานีหลัก	นายสมควร ทวีอภิรติบุญดี	089-0025618	
393	STN0917	บ้านแม่สรวย		แม่สรวย	แม่สรวย	เชียงราย	แม่น้ำกก	น้ำแม่สรวย		2,173,170	556,436	19.652980	99.538338	2555	สถานีเตือนภัยระดับน้ำ	ใช้การได้	053-166-766	สถานีหลัก	นางสมหมาย เรือนศรี	0835173808	
394	STN0918	บ้านกองลม		เมืองแหง	เวียงแหง	เชียงใหม่	แม่น้ำปิง	แม่น้ำแม่แตง		2,164,679	459,628	19.576642	98.615075	2555	สถานีเตือนภัยระดับน้ำ	ใช้การได้	053-465-403	สถานีหลัก	นายศรีวงค์ เขียวพรม	080-1253784,093-2238710	
395	STN0919	บ้านแม่ก๊ะ		แม่นะ	เชียงดาว	เชียงใหม่	แม่น้ำปิง	แม่น้ำปิงตอนบน		2,140,527	496,959	19.358783	98.971044	2555	สถานีเตือนภัยระดับน้ำ	ใช้การได้	053-465-403	สถานีหลัก	นางบัวผัน คุณา	081-0271873	
396	STN0920	บ้านท่าปู		แม่นาวาง	แม่อาย	เชียงใหม่	แม่น้ำกก	น้ำแม่ฝาง		2,209,769	542,171	19.984068	99.403101	2555	สถานีเตือนภัย	ใช้การได้	053-465-403	สถานีหลัก	นายโหตุ จะบ่อ	098-9379819,	
397	STN0921	บ้านห้วยไคร้		แม่คะ	ฝาง	เชียงใหม่	แม่น้ำกก	น้ำแม่ฝาง		2,190,716	522,972	19.812214	99.219347	2555	สถานีเตือนภัย	ใช้การได้	053-465-403	สถานีหลัก	นายอัครวินท์ วันดา	087-1925251	
398	STN0922	บ้านแปะ		บ้านแปะ	จอมทอง	เชียงใหม่	แม่น้ำปิง	แม่น้ำปิงส่วนที่ 3		2,017,777	457,190	18.248958	98.595039	2555	สถานีเตือนภัยระดับน้ำ	ใช้การได้	053-465-403	สถานีหลัก	นายเฉลิม ไชยวรรณ์	080-6779417	
399	STN0923	บ้านกองขากหลวง		สะเมิงใต้	สะเมิง	เชียงใหม่	แม่น้ำปิง	น้ำแม่งาน		2,092,179	470,418	18.921625	98.719068	2555	สถานีเตือนภัยระดับน้ำ	ใช้การได้	053-465-403	สถานีหลัก	นายเสงี่ยม ติระถา	064-6732167	
400	STN0924	บ้านแม่กาษาใหม่ไหล่ท่า		แม่กาษา	แม่สอด	ตาก	แม่น้ำสาละวิน	ห้วยแม่ละเมา		1,865,888	459,714	16.876107	98.621776	2555	สถานีเตือนภัยระดับน้ำ	ใช้การได้	053-682-577	สถานีหลัก	นายธนพล ก่องแก่น	0861109870	
401	STN0925	บ้านเสรีราษฎร์		ช่องแคบ	พบพระ	ตาก	แม่น้ำสาละวิน	แม่น้ำเมยตอนบน		1,823,914	473,014	16.496865	98.747141	2555	สถานีเตือนภัย	ใช้การได้	053-682-577	สถานีหลัก	นายเฉลียว บุญเนียม	0862034173	
402	STN0926	บ้านโป่งแค		วังประจบ	เมืองตาก	ตาก	แม่น้ำยม	น้ำแม่รำพัน		1,871,447	543,643	16.926296	99.409849	2555	สถานีเตือนภัย	ใช้การได้	053-682-577	สถานีหลัก	นายสุวิทย์ เสือเล็ก	0846206469	
403	STN0927	บ้านลานสาง		แม่ท้อ	เมืองตาก	ตาก	แม่น้ำปิง	ห้วยแม่ท้อ		1,856,815	503,326	16.794436	99.031213	2555	สถานีเตือนภัย	ใช้การได้	053-682-577	สถานีหลัก	นายนพรัตน์ เพ็งเล็ก	0929299695	
404	STN0928	บ้านมาบป่าแฝก		ตลุกกลางทุ่ง	เมืองตาก	ตาก	แม่น้ำปิง	แม่น้ำปิงส่วนที่ 4		1,861,323	527,425	16.835028	99.257424	2555	สถานีเตือนภัย	ใช้การได้	053-682-577	สถานีหลัก	นายประสิทธิ์ สายยิ้ม	0848197046	
405	STN0929	บ้านเด่นวัวน้ำทิพย์		เชียงทอง	วังเจ้า	ตาก	แม่น้ำปิง	คลองวังเจ้า		1,837,905	520,078	16.623410	99.188254	2555	สถานีเตือนภัย	ใช้การได้	053-682-577	สถานีหลัก	นางเกษร ยาแก้ว	0862116014	
406	STN0930	บ้านป่าไร่เหนือ		พระธาตุ	แม่ระมาด	ตาก	แม่น้ำสาละวิน	แม่น้ำเมยตอนล่าง		1,875,461	460,971	16.962662	98.633410	2555	สถานีเตือนภัยระดับน้ำ	ใช้การได้	053-682-577	สถานีหลัก	นายชลอ ยูงทอง	0857291866	
407	STN0931	บ้านกลาง2		เชียงม่วน	เชียงม่วน	พะเยา	แม่น้ำยม	น้ำปี		2,089,295	637,898	18.891162	100.309256	2555	สถานีเตือนภัยระดับน้ำ	ใช้การได้	053-166-766	สถานีหลัก	นายธนพงษ์ จันทร์แดง	0833207586	
408	STN0932	บ้านสบขาม		ขุนควร	ปง	พะเยา	แม่น้ำยม	แม่น้ำควน		2,118,050	646,156	19.150395	100.389803	2555	สถานีเตือนภัยระดับน้ำ	ใช้การได้	053-166-766	สถานีหลัก	นายอรรถพล บุญเทพ	0849492896	
409	STN0933	บ้านแม่หาร		บ้านกาศ	แม่สะเรียง	แม่ฮ่องสอน	แม่น้ำสาละวิน	แม่น้ำยวมตอนล่าง		2,013,807	382,356	18.210277	97.887441	2555	สถานีเตือนภัย	ใช้การได้	053-682-577	สถานีหลัก	นายสมจิต เพียรฉลาด	0857176775	
410	STN0934	บ้านหนองป่าแขม		แม่คง	แม่สะเรียง	แม่ฮ่องสอน	แม่น้ำสาละวิน	แม่น้ำยวมตอนล่าง		2,007,986	386,436	18.157893	97.926343	2555	สถานีเตือนภัยระดับน้ำ	ใช้การได้	053-682-577	สถานีหลัก	นายภาณุ ดำรงธรรม	0830118995	
411	STN0935	บ้านแม่ละนา		ปางมะผ้า	ปางมะผ้า	แม่ฮ่องสอน	แม่น้ำสาละวิน	แม่น้ำปายตอนล่าง		2,166,359	417,662	19.590525	98.214899	2555	สถานีเตือนภัย	ใช้การได้	053-682-577	สถานีหลัก	นายจีรศักดิ์ ปัญญา	0860652648	
412	STN0936	บ้านหมอแปง		แม่นาเติง	ปาย	แม่ฮ่องสอน	แม่น้ำสาละวิน	แม่น้ำปายตอนบน		2,142,919	436,268	19.379390	98.393090	2555	สถานีเตือนภัย	ใช้การได้	053-465-403	สถานีหลัก	นางวงศ์จันทร์ ซอนิะ	080-6775323	
413	STN0937	บ้านหลุกใต้		นาครัว	แม่ทะ	ลำปาง	แม่น้ำวัง	น้ำแม่จาง		2,004,728	556,314	18.130707	99.532341	2555	สถานีเตือนภัยระดับน้ำ	ใช้การได้	053-465-403	สถานีหลัก	นายณรงค์ วงศ์กันทะ	092-7895294	
414	STN0938	บ้านเกาะทุ่งม่าน		ป่าพลู	บ้านโฮ่ง	ลำพูน	แม่น้ำปิง	น้ำแม่ลี้		2,020,733	481,220	18.276021	98.822322	2555	สถานีเตือนภัยระดับน้ำ	ใช้การได้	053-465-403	สถานีหลัก	นายประดิษฐ ศรีวิชัย	089-8503279	

การตรวจสอบความพร้อมสถานีเตือนภัยน้ำหลาก - ดินถล่ม (Early Warning System) 2562

สำนักงานทรัพยากรน้ำภาค 1 จ.ลำปาง

วันที่สำรวจ 17 พฤษภาคม 2562

ลำดับ	สถานี	บ้าน	หมู่	ตำบล	อำเภอ	จังหวัด	ลุ่มน้ำหลัก	ลุ่มน้ำสาขา	ระวาง	UTM_N	UTM_E	lat_y	long_x	ปีงบประมาณ	ประเภทสถานี	สภาพการใช้งาน	เบอร์โทรศัพท์	ประเภทบ้าน	ชื่อผู้รู้	เบอร์ผู้รู้	หมายเหตุ
415	STN0939	บ้านป่าหก		ลี้	ลี้	ลำพูน	แม่น้ำปิง	น้ำแม่ลี้		1,965,485	496,956	17.776736	98.971282	2555	สถานีเตือนภัยระดับน้ำ	ใช้การได้	053-465-403	สถานีหลัก	นายประสิทธิ์ ชัยยศ	087-1869445	
416	STN1066	บ้านห้วยชมพู		แม่แตง	แม่แตง	เชียงใหม่	แม่น้ำปิง	แม่น้ำแม่แตง		2,120,582	492,561	19.178520	98.929245	2558	สถานีเตือนภัย	ใช้การได้	053-465-403	สถานีหลัก	นายคำ กอบเงิน	086-1917764	
417	STN1067	บ้านห้วยเดื่อ		ทาขุมเงิน	แม่ทา	ลำพูน	แม่น้ำปิง	น้ำแม่กวง		2,031,804	495,867	18.376163	98.960875	2558	สถานีเตือนภัย	ใช้การได้	053-465-403	สถานีหลัก	นางดรุณี กันทากาศ	08-2195-0852	
418	STN1073	บ้านแจ้ซ้อน		ห้วยยาบ	บ้านธิ	ลำพูน	แม่น้ำปิง	น้ำแม่กวง		2,063,259	516,212	18.660399	99.153724	2558	สถานีเตือนภัย	ใช้การได้	053-465-403	สถานีหลัก	นายสมศักดิ์ วงค์คม	08-2764-0515	
419	STN1076	บ้านใหม่สุขสันต์		แม่ลอย	เทิง	เชียงราย	แม่น้ำโขง	แม่น้ำอิงตอนกลาง		2,167,428	611,114	19.598781	100.059516	2558	สถานีเตือนภัย	ใช้การได้	053-166-766	สถานีหลัก	นายรวด มาแดง	0848051779	
420	STN1077	บ้านเนินสมบูรณ์		ห้วยซ้อ	เชียงของ	เชียงราย	แม่น้ำโขง	แม่น้ำอิงตอนล่าง		2,220,252	631,774	20.074762	100.260245	2558	สถานีเตือนภัย	ใช้การได้	053-777-112	สถานีหลัก	นายอำนวย หลวงไชย	061-3215624	
421	STN1084	บ้านไตรสภาวคาม		ปิงโค้ง	เชียงดาว	เชียงใหม่	แม่น้ำปิง	แม่น้ำปิงตอนบน		2,148,369	497,819	19.429654	98.979224	2558	สถานีเตือนภัย	ใช้การได้	053-465-403	สถานีหลัก	นายธีระพงษ์ สามสาย	085-7201800	
422	STN1090	บ้านป่าห้า		โหล่งขอด	พร้าว	เชียงใหม่	แม่น้ำปิง	น้ำแม่งัด		2,111,487	519,243	19.096246	99.182937	2558	สถานีเตือนภัย	ใช้การได้	053-465-403	สถานีหลัก	นายชินกฤต ชัยมงคล	085-1792635,053-317610	
423	STN1091	บ้านป่าเลา		แม่หอพระ	แม่แตง	เชียงใหม่	แม่น้ำปิง	แม่น้ำปิงตอนบน		2,113,564	507,225	19.115095	99.068694	2558	สถานีเตือนภัย	ใช้การได้	053-465-403	สถานีหลัก	นายบุญชู ผักกูด	087-1849461,082-3859656	
424	STN1096	บ้านทุ่ง2		บ้านแขว	เชียงแสน	เชียงราย	แม่น้ำโขง	แม่น้ำโขงตอนบน		2,244,238	627,646	20.291739	100.222461	2558	สถานีเตือนภัย	ใช้การได้	053-777-112	สถานีหลัก	นายอำพล กุลสุทธิ	088-4008281	
425	STN1097	บ้านแม่เลย		สะเมิงเหนือ	สะเมิง	เชียงใหม่	แม่น้ำปิง	น้ำแม่ริม		2,107,104	469,314	19.056495	98.708349	2558	สถานีเตือนภัย	ใช้การได้	053-465-403	สถานีหลัก	นางสายสมร ธิติน	097-9182357	
426	STN1099	บ้านปางป่าคา		แม่แรม	แม่ริม	เชียงใหม่	แม่น้ำปิง	น้ำแม่ริม		2,096,087	485,509	18.957106	98.862353	2558	สถานีเตือนภัย	ใช้การได้	053-465-403	สถานีหลัก	นายวิสุทธิ์ อภิบาลวนา	088-4096895	
427	STN1100	บ้านปางไม้แดง		บ้านช้าง	แม่แตง	เชียงใหม่	แม่น้ำปิง	แม่น้ำปิงส่วนที่ 2		2,116,692	485,831	19.143328	98.865262	2558	สถานีเตือนภัย	ใช้การได้	053-465-403	สถานีหลัก	นายเด่น พวงแก้ว	082-7612416	
428	STN1103	บ้านถ้ำ		เชียงดาว	เชียงดาว	เชียงใหม่	แม่น้ำปิง	แม่น้ำปิงตอนบน		2,144,626	492,716	19.395816	98.930628	2558	สถานีเตือนภัย	ใช้การได้	053-465-403	สถานีหลัก	นายคำรณ อินต๊ะ	088-7888926	
429	STN1104	บ้านป่าสักงาม1		ลวงเหนือ	ดอยสะเก็ด	เชียงใหม่	แม่น้ำปิง	น้ำแม่กวง		2,099,624	513,414	18.989080	99.127441	2558	สถานีเตือนภัย	ใช้การได้	053-465-403	สถานีหลัก	นายวันชัย บันใจ	061-4011094	
430	STN1106	บ้านไชยงาม		แม่แวน	พร้าว	เชียงใหม่	แม่น้ำปิง	น้ำแม่งัด		2,135,966	522,582	19.317439	99.214967	2558	สถานีเตือนภัย	ใช้การได้	053-465-403	สถานีหลัก	นายบันดิษฐ์ ไชยนุรักษ์	08-1029-3361	
431	STN1108	บ้านแม่ดอกแดง		เชิงดอย	ดอยสะเก็ด	เชียงใหม่	แม่น้ำปิง	น้ำแม่กวง		2,089,627	521,207	18.898664	99.201370	2558	สถานีเตือนภัย	ใช้การได้	053-465-403	สถานีหลัก	นายทอง ฝั้นสิม	081-7659370	
432	STN1109	บ้านแม่สายนาเลา		โหล่งขอด	พร้าว	เชียงใหม่	แม่น้ำปิง	น้ำแม่งัด		2,115,525	522,443	19.132707	99.213405	2558	สถานีเตือนภัย	ใช้การได้	053-465-403	สถานีหลัก	นายครรชิต ปันลัดโหน	085-7059985,091-7434156	
433	STN1110	บ้านแม่หวาน		ป่าเมี่ยง	ดอยสะเก็ด	เชียงใหม่	แม่น้ำปิง	น้ำแม่กวง		2,096,183	524,602	18.957878	99.233689	2558	สถานีเตือนภัย	ใช้การได้	053-465-403	สถานีหลัก	นายเสกสรร คำมูลดี	081-0231522,084-3680048	
434	STN1112	บ้านแม่โจ้		บ้านเป้า	แม่แตง	เชียงใหม่	แม่น้ำปิง	แม่น้ำปิงตอนบน		2,124,158	500,711	19.210852	99.006764	2558	สถานีเตือนภัย	ใช้การไม่ได้	053-465-403	สถานีหลัก	นางสมศรี อภิชัย	084-8102640	
435	STN1113	บ้านป่าฮิ้น		บ้านโป่ง	พร้าว	เชียงใหม่	แม่น้ำปิง	น้ำแม่งัด		2,143,501	515,854	19.385599	99.150983	2558	สถานีเตือนภัย	ใช้การได้	053-465-403	สถานีหลัก	นายสมศักดิ์ สิทธิครอง	080-1220782	
436	STN1114	บ้านแม่แพะ		สะเมิงเหนือ	สะเมิง	เชียงใหม่	แม่น้ำปิง	น้ำแม่งาน		2,102,026	468,771	19.010594	98.703269	2558	สถานีเตือนภัย	ใช้การได้	053-465-403	สถานีหลัก	นายสมชาย อินไชย	081-9525537,062-3082893	
437	STN1115	บ้านอังคาย		ยั้งเมิน	สะเมิง	เชียงใหม่	แม่น้ำปิง	น้ำแม่งาน		2,096,093	455,611	18.956732	98.578363	2558	สถานีเตือนภัย	ใช้การได้	053-465-403	สถานีหลัก	นายวัฒนา สายเชื่อนสี	085-7212976	
438	STN1116	บ้านแพะแม่แฝกใหม่		เจดีย์แม่ครัว	สันทราย	เชียงใหม่	แม่น้ำปิง	น้ำแม่กวง		2,100,201	499,192	18.994338	98.992323	2558	สถานีเตือนภัย	ใช้การได้	053-465-403	สถานีหลัก	นายประหยัด มอญยิ่ง	088-4330215	
439	STN1118	บ้านห้วยหก		เมืองแหง	เวียงแหง	เชียงใหม่	แม่น้ำปิง	แม่น้ำแม่แตง		2,160,958	462,618	19.543074	98.643656	2558	สถานีเตือนภัย	ใช้การได้	053-465-403	สถานีหลัก	นายบุญเด่น ดวงจันทร์	081-7249590	
440	STN1119	บ้านทาป่าเปา		ทาปลาดุก	แม่ทา	ลำพูน	แม่น้ำปิง	น้ำแม่กวง		2,043,076	520,069	18.477951	99.190094	2558	สถานีเตือนภัย	ใช้การได้	053-465-403	สถานีหลัก	นายภาณุภาคย์ คำนาศักดิ์	08-2185-2954	
441	STN1120	บ้านห้วยเป้า		ทุ่งข้าวพวง	เชียงดาว	เชียงใหม่	แม่น้ำปิง	แม่น้ำปิงตอนบน		2,163,177	495,383	19.563473	98.955983	2558	สถานีเตือนภัย	ใช้การได้	053-465-403	สถานีหลัก	นายเติง ขัดหลง	089-8509940	
442	STN1121	บ้านทุ่งบวกข้าว		แม่ปิง	พร้าว	เชียงใหม่	แม่น้ำปิง	น้ำแม่งัด		2,125,345	520,916	19.221471	99.198991	2558	สถานีเตือนภัย	ใช้การได้	053-465-403	สถานีหลัก	นายเกษม เบ็งศิริ	085-6215791,081-9608260	
443	STN1127	บ้านแม่ปะ		สะเมิงเหนือ	สะเมิง	เชียงใหม่	แม่น้ำปิง	น้ำแม่งาน		2,095,881	473,352	18.955123	98.746881	2558	สถานีเตือนภัย	ใช้การได้	053-465-403	สถานีหลัก	นายดำเนิน ไชยชะนะ	083-5648694,083-1562279	
444	STN1129	บ้านแม่โต่		บ่อแก้ว	สะเมิง	เชียงใหม่	แม่น้ำปิง	น้ำแม่งาน		2,081,722	460,483	18.826952	98.624929	2558	สถานีเตือนภัย	ใช้การได้	053-465-403	สถานีหลัก	นายยรรยงค์ อุตะมะติง	088-4246864,089-9980257	
445	STN1130	บ้านศรีบัวบาน		ศรีบัวบาน	เมืองลำพูน	ลำพูน	แม่น้ำปิง	น้ำแม่กวง		2,048,404	510,306	18.526176	99.097646	2558	สถานีเตือนภัย	ใช้การได้	053-465-403	สถานีหลัก	นายทองอิน โนโชติ	09-0472-8542	
446	STN1131	อช.ดอยผ้าห่มปก		โป่งน้ำร้อน	ฝาง	เชียงใหม่	แม่น้ำกก	น้ำแม่ฝาง		2,216,591	515,132	20.046115	99.144700	2558	สถานีเตือนภัย	ใช้การได้	053-465-403	สถานีหลัก	นายเรวัตร โปธิคำ	086-1895131	
447	STN1132	บ้านมอล่อง		แม่สลองใน	แม่ฟ้าหลวง	เชียงราย	แม่น้ำโขง	น้ำแม่จัน		2,234,949	566,771	20.210905	99.639160	2558	สถานีเตือนภัย	ใช้การได้	053-777-112	สถานีหลัก	นายสุรัตน์ วูซือ	087-1724401	
448	STN1134	บ้านเกี๋ยงห้วยน่าน		แม่ลอย	เทิง	เชียงราย	แม่น้ำโขง	แม่น้ำอิงตอนกลาง		2,164,473	608,646	19.572217	100.035815	2558	สถานีเตือนภัย	ใช้การได้	053-166-766	สถานีหลัก	นายสุวรรณ วรรณชัย	0871807612	
449	STN1136	บ้านแม่ตืน		แม่ตืน	ลี้	ลำพูน	แม่น้ำปิง	น้ำแม่ลี้		1,991,692	487,815	18.013582	98.884889	2558	สถานีเตือนภัย	ใช้การได้	053-465-403	สถานีหลัก	นายสมมารถ ส่างหลวง	084-0505424	
450	STN1137	บ้านสบก๋าย		กึ๊ดช้าง	แม่แตง	เชียงใหม่	แม่น้ำปิง	แม่น้ำแม่แตง		2,126,753	477,213	19.234176	98.783192	2558	สถานีเตือนภัย	ใช้การได้	053-465-403	สถานีหลัก	นายสวัสดิ์ วิจารย์	093-2961077	
451	STN1138	บ้านวงศ์ษาพัฒนา		แม่ตืน	ลี้	ลำพูน	แม่น้ำปิง	น้ำแม่ลี้		1,981,901	498,853	17.925119	98.989170	2558	สถานีเตือนภัย	ใช้การได้	053-465-403	สถานีหลัก	นายทิศ ตั๋นแก้ว	086-1802342	
452	STN1139	บ้านห้วยข่อยหล่อย		บ้านแขว	เชียงแสน	เชียงราย	แม่น้ำโขง	แม่น้ำโขงตอนบน		2,233,629	629,696	20.195756	100.241329	2558	สถานีเตือนภัย	ใช้การได้	053-777-112	สถานีหลัก	นายกำธร แซ่เต๋น	095-5735748	
453	STN1140	บ้านป่าไผ่		ป่าไผ่	ลี้	ลำพูน	แม่น้ำปิง	น้ำแม่ลี้		1,976,593	492,160	17.877127	98.925993	2558	สถานีเตือนภัย	ใช้การได้	053-465-403	สถานีหลัก	นายเสาร์วัน รัตอินคำ	06-1365-1071	
454	STN1141	บ้านแม่ใคร้		ป่าแป๋	แม่แตง	เชียงใหม่	แม่น้ำปิง	น้ำแม่ริม		2,110,519	466,561	19.087315	98.682125	2558	สถานีเตือนภัย	ใช้การได้	053-465-403	สถานีหลัก	นายบุญเป็ง กะหลู่	062-3083719	
455	STN1142	บ้านแม่ป้ามนอก		ปิงโค้ง	เชียงดาว	เชียงใหม่	แม่น้ำปิง	แม่น้ำปิงตอนบน		2,149,896	503,000	19.443453	99.028580	2558	สถานีเตือนภัย	ใช้การได้	053-465-403	สถานีหลัก	นายลือศักดิ์ แซ่ว่าง	09-0753-0965	
456	STN1143	บ้านแม่แดดน้อย		แม่แดด	กัลยาณิวัฒนา	เชียงใหม่	แม่น้ำปิง	น้ำแม่แจ่มตอนบน		2,097,017	438,500	18.964641	98.415808	2558	สถานีเตือนภัย	ใช้การได้	053-465-403	สถานีหลัก	นายบุญทอง เสพรรณ	09-8821-2783	
457	STN1145	บ้านศรีบุญเรือง2		หนองป่าก่อ	ดอยหลวง	เชียงราย	แม่น้ำโขง	แม่น้ำโขงตอนบน		2,232,006	618,850	20.181795	100.137431	2558	สถานีเตือนภัย	ใช้การได้	053-777-112	สถานีหลัก	นายอาทิตย์ สายรัตน์	093-2115257	
458	STN1146	บ้านดอย		โชคชัย	ดอยหลวง	เชียงราย	แม่น้ำโขง	แม่น้ำโขงตอนบน		2,226,144	616,592	20.128972	100.115448	2558	สถานีเตือนภัย	ใช้การได้	053-777-112	สถานีหลัก	นายเสาร์เงิน ก้างยาง	098-0047704	
459	STN1147	บ้านมั้งก้าหลัง		เทอดไทย	แม่ฟ้าหลวง	เชียงราย	แม่น้ำโขง	น้ำแม่จัน		2,249,645	554,394	20.344090	99.521129	2558	สถานีเตือนภัย	ใช้การได้	053-777-112	สถานีหลัก	นายสัญญา แซ่เฮ่อ	093-0514220	
460	STN1148	บ้านป่าอ้อย		จอมหมอกแก้ว	แม่ลาว	เชียงราย	แม่น้ำกก	น้ำแม่ลาว		2,185,494	574,834	19.763732	99.714320	2558	สถานีเตือนภัย	ใช้การได้	053-166-766	สถานีหลัก	นายเสาร์ ปัญญาช่วย	0898547574	

การตรวจสอบความพร้อมสถานีเตือนภัยน้ำหลาก - ดินถล่ม (Early Warning System) 2562

สำนักงานทรัพยากรน้ำภาค 1 จ.ลำปาง

วันที่สำรวจ 17 พฤษภาคม 2562

ลำดับ	สถานี	บ้าน	หมู่	ตำบล	อำเภอ	จังหวัด	ลุ่มน้ำหลัก	ลุ่มน้ำสาขา	ระวาง	UTM_N	UTM_E	lat_y	long_x	ปีงบประมาณ	ประเภทสถานี	สภาพการใช้งาน	เบอร์โทรศัพท์	ประเภทบ้าน	ชื่อผู้รู้	เบอร์ผู้รู้	หมายเหตุ
461	STN1150	บ้านดงเจริญ		ป่าอ้อดอนชัย	เมืองเชียงราย	เชียงราย	แม่น้ำกก	น้ำแม่ลาว		2,187,215	585,025	19.778869	99.811669	2558	สถานีเตือนภัย	ใช้การได้	053-166-766	สถานีหลัก	นายสาคร ศรีสุวรรณ์	0871887312	
462	STN1151	บ้านร้องธาร		ศรีดงเย็น	ไชยปราการ	เชียงใหม่	แม่น้ำกก	น้ำแม่ฝาง		2,175,137	515,418	19.671502	99.147089	2558	สถานีเตือนภัย	ใช้การได้	053-465-403	สถานีหลัก	ว่าที่ร.ต.อดิลักษณ์ ยอดยิ่ง	08-4222-3259,053-050166	
463	STN1152	บ้านปูนะ		เทอดไทย	แม่ฟ้าหลวง	เชียงราย	แม่น้ำโขง	น้ำแม่จัน		2,244,904	570,743	20.300714	99.677569	2558	สถานีเตือนภัย	ใช้การได้	053-777-112	สถานีหลัก	นายราเมศวร์ สิริเมทาพร	098-0770704	
464	STN1153	บ้านแม่จ๋อง		ศรีวิชัย	ลี้	ลำพูน	แม่น้ำปิง	น้ำแม่ลี้		1,993,959	495,267	18.034102	98.955283	2558	สถานีเตือนภัย	ใช้การได้	053-465-403	สถานีหลัก	นายสงัด ด้วงประสิทธิ์	061-6801997	
465	STN1154	บ้านโป่งนก		บ้านสหกรณ์	แม่ออน	เชียงใหม่	แม่น้ำปิง	น้ำแม่กวง		2,079,508	523,983	18.807181	99.227606	2558	สถานีเตือนภัย	ใช้การได้	053-465-403	สถานีหลัก	นางสุวรรณ ไชยวงค์	080-5033928	
466	STN1155	บ้านกองขากน้อย		สะเมิงใต้	สะเมิง	เชียงใหม่	แม่น้ำปิง	น้ำแม่งาน		2,088,547	466,464	18.888740	98.681580	2558	สถานีเตือนภัย	ใช้การได้	053-465-403	สถานีหลัก	นายสินทรัพย์ อุทายะ	081-8839079,093-2128230	
467	STN1156	บ้านใหม่สามัคคี1		ปิงโค้ง	เชียงดาว	เชียงใหม่	แม่น้ำปิง	แม่น้ำปิงตอนบน		2,158,254	505,818	19.518980	99.055452	2558	สถานีเตือนภัย	ใช้การได้	053-465-403	สถานีหลัก	นายณรงค์ ไชยหาญ	089-2669571	
468	STN1157	บ้านม่วงคำ		นางแล	เมืองเชียงราย	เชียงราย	แม่น้ำกก	น้ำแม่กกตอนล่าง		2,212,254	591,646	20.004816	99.876113	2558	สถานีเตือนภัย	ใช้การได้	053-166-766	สถานีหลัก	นายยศวริศ ปินตาสาร	0871368956	
469	STN1158	บ้านดงขนุน		ธารทอง	พาน	เชียงราย	แม่น้ำกก	น้ำแม่ลาว		2,178,054	569,565	19.696695	99.663751	2558	สถานีเตือนภัย	ใช้การได้	053-166-766	สถานีหลัก	นางสุพัตรา เมืองมูล	0939448792	
470	STN1159	บ้านผางาม		ผางาม	เวียงชัย	เชียงราย	แม่น้ำโขง	แม่น้ำอิงตอนล่าง		2,197,360	609,345	19.869328	100.044407	2558	สถานีเตือนภัย	ใช้การได้	053-166-766	สถานีหลัก	นายวสันต์ ชัยชุมภู	0882546729	
471	STN1161	บ้านก้อทุ่ง		ก้อ	ลี้	ลำพูน	แม่น้ำปิง	แม่น้ำปิงส่วนที่ 3		1,948,962	477,685	17.627276	98.789646	2558	สถานีเตือนภัย	ใช้การได้	053-465-403	สถานีหลัก	นายบุญเล่ง เชียงยศ	08-2191-1235	
472	STN1162	บ้านวังดิน		วังดิน	ลี้	ลำพูน	แม่น้ำปิง	น้ำแม่ลี้		1,968,272	494,399	17.801922	98.947151	2558	สถานีเตือนภัย	ใช้การได้	053-465-403	สถานีหลัก	นายไกลกรุง ถานะสม	093-2439857,053-979600	
473	STN1163	บ้านแม่บอนใต้		บ้านปวง	ทุ่งหัวช้าง	ลำพูน	แม่น้ำปิง	น้ำแม่ลี้		1,978,938	509,547	17.898316	99.090131	2558	สถานีเตือนภัย	ใช้การได้	053-465-403	สถานีหลัก	นายสุขใบ ค้างคีรี	08-1020-9355	
474	STN1164	บ้านมอเสือดุ		เพชรชมภู	โกสัมพีนคร	กำแพงเพชร	แม่น้ำปิง	แม่น้ำปิงส่วนที่ 4		1,830,601	538,904	16.557149	99.364643	2558	สถานีเตือนภัย	ใช้การได้	053-682-577	สถานีหลัก	นายบุญเยี่ยม ทองลา	0881725768	
475	STN1168	บ้านแม่ตะละมัง		แม่แดด	กัลยาณิวัฒนา	เชียงใหม่	แม่น้ำปิง	น้ำแม่แจ่มตอนบน		2,093,679	442,646	18.934595	98.455287	2558	สถานีเตือนภัย	ใช้การได้	053-465-403	สถานีหลัก	นายตัวะ แสงท้าววิวัฒน์	08-0678-5923	
476	STN1170	บ้านผาเงิบ		บครเจดีย์	ป่าซาง	ลำพูน	แม่น้ำปิง	แม่น้ำปิงส่วนที่ 2		2,025,140	491,348	18.315918	98.918124	2558	สถานีเตือนภัย	ใช้การได้	053-465-403	สถานีหลัก	นายสุทัศน์ ปัญญากาศ	089-9531174	
477	STN1171	บ้านร่มไทย		ท่าตอน	แม่อาย	เชียงใหม่	แม่น้ำกก	น้ำแม่กกตอนล่าง		2,218,529	537,692	20.063320	99.360469	2558	สถานีเตือนภัย	ใช้การได้	053-465-403	สถานีหลัก	นายประเสริฐ กายหวน	08-9558-6706	
478	STN1172	บ้านเด่นไม้ซุง		แม่สลิด	บ้านตาก	ตาก	แม่น้ำวัง	แม่น้ำวังตอนล่าง		1,906,071	526,525	17.239535	99.249512	2558	สถานีเตือนภัย	ใช้การได้	053-682-577	สถานีหลัก	นายสุคำ แก้วปิน	0929032093	
479	STN1173	บ้านต้นจุ้น		หัวเมือง	เมืองปาน	ลำปาง	แม่น้ำวัง	น้ำแม่สวย		2,092,969	555,356	18.928233	99.525717	2558	สถานีเตือนภัย	ใช้การไม่ได้	053-465-403	สถานีหลัก	นายนิพนธ์ เสียงดี	08-9855-6952,0987-9746436	
480	STN1176	บ้านปงแท่น		จางเหนือ	แม่เมาะ	ลำปาง	แม่น้ำวัง	น้ำแม่จาง		2,030,194	594,077	18.359534	99.890464	2558	สถานีเตือนภัย	ใช้การได้	053-465-403	สถานีหลัก	นายสุวิน รูปทอง	080-1286676	
481	STN1177	บ้านผาแดง		ทุ่งฮั้ว	วังเหนือ	ลำปาง	แม่น้ำวัง	แม่น้ำวังตอนบน		2,124,235	570,980	19.210304	99.675235	2558	สถานีเตือนภัย	ใช้การได้	053-465-403	สถานีหลัก	นายทนง เสียงเล็ก	090-4675057,095-7421462	
482	STN1179	บ้านแม่สุกใน		วังซ้าย	วังเหนือ	ลำปาง	แม่น้ำวัง	แม่น้ำวังตอนบน		2,119,121	569,796	19.164130	99.663787	2558	สถานีเตือนภัย	ใช้การได้	053-465-403	สถานีหลัก	นายสมศักดิ์ คอสั้น	085-3229467	
483	STN1180	บ้านกิวลม		บ่อหลวง	ฮอด	เชียงใหม่	แม่น้ำสาละวิน	น้ำแม่ริด		2,005,665	433,270	18.138879	98.369169	2558	สถานีเตือนภัย	ใช้การได้	053-465-403	สถานีหลัก	นายสมศักดิ์ หม่องน่าน	098-7872293,093-2638151	
484	STN1184	บ้านแก่น		นายาง	สบปราบ	ลำปาง	แม่น้ำวัง	แม่น้ำวังตอนล่าง		1,982,771	529,159	17.932787	99.275337	2558	สถานีเตือนภัย	ใช้การได้	053-465-403	สถานีหลัก	นายสมจินต์ ชุ่มอินจักร์	086-1162287,061-7979900	
485	STN1190	บ้านช่างเคิ่ง		บ้านตาล	ฮอด	เชียงใหม่	แม่น้ำปิง	แม่น้ำปิงส่วนที่ 3		2,001,203	466,887	18.099328	98.687033	2558	สถานีเตือนภัย	ใช้การได้	053-465-403	สถานีหลัก	นางสาวจารุวรรณ กันทาดง	08-6197-7883	
486	STN1194	บ้านดง1		บ้านแลง	เมืองลำปาง	ลำปาง	แม่น้ำวัง	แม่น้ำวังตอนกลาง		2,042,888	572,767	18.475093	99.689228	2558	สถานีเตือนภัย	ใช้การได้	053-465-403	สถานีหลัก	นายด่วน ปุ้มตะมะ	08-7186-5910	
487	STN1195	บ้านด่าน		สันดอนแก้ว	แม่ทะ	ลำปาง	แม่น้ำวัง	น้ำแม่จาง		1,989,836	553,928	17.996171	99.509398	2558	สถานีเตือนภัย	ใช้การได้	053-465-403	สถานีหลัก	นางศรีบาน สิงห์มณี	08-4948-9230,087-1806424	
488	STN1199	บ้านทุ่ง1		สบปราบ	สบปราบ	ลำปาง	แม่น้ำวัง	แม่น้ำวังตอนล่าง		1,976,266	538,437	17.873848	99.362825	2558	สถานีเตือนภัย	ใช้การได้	053-465-403	สถานีหลัก	นายอรรถพันธ์ คำแก้ว	082-0395672	
489	STN1200	บ้านทุ่งตอน		วังเงิน	แม่ทะ	ลำปาง	แม่น้ำวัง	น้ำแม่จาง		2,003,634	564,847	18.120580	99.612967	2558	สถานีเตือนภัย	ใช้การได้	053-465-403	สถานีหลัก	นายโพ่น แก้วหนองยาง	08-5344-6763	
490	STN1214	บ้านโป่งแดง		โป่งแดง	เมืองตาก	ตาก	แม่น้ำปิง	คลองแม่ระกา		1,886,400	528,855	17.061694	99.271171	2558	สถานีเตือนภัย	ใช้การได้	053-682-577	สถานีหลัก	นายมานะ อ่อนพรม	0611043584	
491	STN1219	บ้านแม่กิ๊ด		ทุ่งงาม	เสริมงาม	ลำปาง	แม่น้ำวัง	น้ำแม่ต๋ำ		2,000,535	528,768	18.093353	99.271891	2558	สถานีเตือนภัย	ใช้การได้	053-465-403	สถานีหลัก	นายนรากร ก้องแก่น	09-1436-6533	
492	STN1222	บ้านแม่เชียงรายบน		พระบาทวังตวง	แม่พริก	ลำปาง	แม่น้ำวัง	แม่น้ำวังตอนล่าง		1,919,588	515,429	17.361821	99.145232	2558	สถานีเตือนภัย	ใช้การได้	053-465-403	สถานีหลัก	นายประจวบ นาค	06-1373-2800	
493	STN1223	บ้านแม่สงเหนือ		ร่องเคาะ	วังเหนือ	ลำปาง	แม่น้ำวัง	แม่น้ำวังตอนบน		2,098,148	561,722	18.974856	99.586337	2558	สถานีเตือนภัย	ใช้การได้	053-465-403	สถานีหลัก	นายปัญญา รสหอม	089-5537815	
494	STN1224	บ้านแม่บวนใต้		โปงทุ่ง	ดอยเต่า	เชียงใหม่	แม่น้ำปิง	น้ำแม่หาด		1,978,410	479,211	17.893466	98.803741	2558	สถานีเตือนภัย	ใช้การได้	053-465-403	สถานีหลัก	นายปิยะพงษ์ ถาโน	098-0099413	
495	STN1225	บ้านแม่อิบ		บ้านกิว	แม่ทะ	ลำปาง	แม่น้ำวัง	น้ำแม่จาง		1,993,454	558,945	18.028741	99.556890	2558	สถานีเตือนภัย	ใช้การได้	053-465-403	สถานีหลัก	นายณรงค์ ไชยชมภู	09-7221-3389,093-2814653	
496	STN1228	บ้านลานตาเกลี้ยง		น้ำรึม	เมืองตาก	ตาก	แม่น้ำปิง	แม่น้ำปิงส่วนที่ 4		1,866,869	520,160	16.885236	99.189282	2558	สถานีเตือนภัย	ใช้การได้	053-682-577	สถานีหลัก	นายเกรียงศักดิ์ ปทุมนันท์	0848322761	
497	STN1232	บ้านวังโป่ง		วังใต้	วังเหนือ	ลำปาง	แม่น้ำวัง	แม่น้ำวังตอนบน		2,111,693	565,056	19.097161	99.618460	2558	สถานีเตือนภัย	ใช้การไม่ได้	053-465-403	สถานีหลัก	นายสุณธร สุภายอง	093-2843528	
498	STN1234	บ้านสมัยเหนือ		สมัย	สบปราบ	ลำปาง	แม่น้ำวัง	แม่น้ำวังตอนล่าง		1,979,689	544,063	17.904681	99.416002	2558	สถานีเตือนภัย	ใช้การได้	053-465-403	สถานีหลัก	นายสมศักดิ์ คำแปง	08-5712-9710	
499	STN1240	บ้านหนองหล่ม		หนองหล่ม	ห้างฉัตร	ลำปาง	แม่น้ำวัง	แม่น้ำวังตอนกลาง		2,027,435	542,255	18.336259	99.399912	2558	สถานีเตือนภัย	ใช้การได้	053-465-403	สถานีหลัก	นายอนุชา ภูผัง	093-1361005,089-9627293	
500	STN1248	บ้านแม่ตีบหลวง*		แม่ตีบ	งาว	ลำปาง	แม่น้ำยม	แม่น้ำงาว		2,057,750	609,950	18.607787	100.042193	2558	สถานีเตือนภัยระดับน้ำ	ใช้การได้	053-465-403	สถานีหลัก	นายอลงกต สุธรรม	084-8077263	
501	STN1252	บ้านใหม่พัฒนา2		แจ้ซ้อน	เมืองปาน	ลำปาง	แม่น้ำวัง	น้ำแม่สวย		2,085,131	552,984	18.857460	99.502980	2558	สถานีเตือนภัย	ใช้การได้	053-465-403	สถานีหลัก	นางณัฐกานต์ สุวรรณวลัย	097-9867133	
502	STN1253	บ้านใหม่สามัคคี2		ยกกระบัตร	สามเงา	ตาก	แม่น้ำวัง	แม่น้ำวังตอนล่าง		1,911,051	505,983	17.284698	99.056294	2558	สถานีเตือนภัย	ใช้การได้	053-682-577	สถานีหลัก	นายกำจัด ทัพวงค์	0815339065	
503	STN1254	บ้านฮ่าง		วังแก้ว	วังเหนือ	ลำปาง	แม่น้ำวัง	แม่น้ำวังตอนบน		2,132,682	566,421	19.286793	99.632160	2558	สถานีเตือนภัย	ใช้การได้	053-465-403	สถานีหลัก	นายจักรี เกิดกูล	091-3024108	
504	STN1255	บ้านดงลาน		วังจันทร์	สามเงา	ตาก	แม่น้ำวัง	แม่น้ำวังตอนล่าง		1,910,287	514,605	17.277752	99.137413	2558	สถานีเตือนภัย	ใช้การได้	053-682-577	สถานีหลัก	น.ส.ปนัดดา พึ่งครุธ	0805040972	
505	STN1256	บ้านทัพป่าเส้า		วังเหนือ	วังเหนือ	ลำปาง	แม่น้ำวัง	แม่น้ำวังตอนบน		2,122,123	564,699	19.191428	99.615416	2558	สถานีเตือนภัย	ใช้การได้	053-465-403	สถานีหลัก	นายอุดม คำสิงห์คะ	085-1272657	
506	STN1257	บ้านทุ่งขาม		ใหม่พัฒนา	เกาะคา	ลำปาง	แม่น้ำวัง	แม่น้ำวังตอนกลาง		2,017,171	533,476	18.243647	99.316658	2558	สถานีเตือนภัย	ใช้การได้	053-465-403	สถานีหลัก	นายภัคพล เลิศหล้า	087-1907619	

การตรวจสอบความพร้อมสถานีเตือนภัยน้ำหลาก - ดินถล่ม (Early Warning System) 2562
สำนักงานทรัพยากรน้ำภาค 1 จ.ลำปาง
วันที่สำรวจ 17 พฤษภาคม 2562

ลำดับ	สถานี	บ้าน	หมู่	ตำบล	อำเภอ	จังหวัด	ลุ่มน้ำหลัก	ลุ่มน้ำสาขา	ระวาง	UTM_N	UTM_E	lat_y	long_x	ปีงบประมาณ	ประเภทสถานี	สภาพการใช้งาน	เบอร์โทรศัพท์	ประเภทบ้าน	ชื่อผู้รู้	เบอร์ผู้รู้	หมายเหตุ
507	STN1259	บ้านนายาบ		หัวเสือ	แม่ทะ	ลำปาง	แม่น้ำวัง	น้ำแม่จาง		2,006,256	575,494	18.143931	99.713698	2558	สถานีเตือนภัย	ใช้การได้	053-465-403	สถานีหลัก	นายบุญเลิศ วงศ์จินา	06-1275-8797,095-9634006	
508	STN1260	บ้านปงป่าป๋อ		เสริมขวา	เสริมงาม	ลำปาง	แม่น้ำวัง	น้ำแม่ต๋ำ		2,004,634	521,906	18.130482	99.207081	2558	สถานีเตือนภัย	ใช้การได้	053-465-403	สถานีหลัก	นายสมศักดิ์ นวลละออ	09-8772-2375	
509	STN1263	บ้านยางโองนอก		แม่สลิด	บ้านตาก	ตาก	แม่น้ำวัง	แม่น้ำวังตอนล่าง		1,897,155	515,846	17.159040	99.148994	2558	สถานีเตือนภัย	ใช้การได้	053-682-577	สถานีหลัก	นายเลื่อม จะวรรณะ	0622199844	
510	STN1264	บ้านสบเติน		สบป้าด	แม่เมาะ	ลำปาง	แม่น้ำวัง	น้ำแม่จาง		2,020,258	583,528	18.270178	99.790215	2558	สถานีเตือนภัย	ใช้การได้	053-465-403	สถานีหลัก	นางณิชชา ตันติอำไพ	080-8515762	
511	STN1265	บ้านสบป้าด		สบป้าด	แม่เมาะ	ลำปาง	แม่น้ำวัง	น้ำแม่จาง		2,018,119	580,744	18.250954	99.763794	2558	สถานีเตือนภัย	ใช้การได้	053-465-403	สถานีหลัก	นายวัลลภ ท้าวไชย	086-1169051	
512	STN1266	บ้านหนองเชียงคา		ยกกระบัตร	สามเงา	ตาก	แม่น้ำวัง	แม่น้ำวังตอนล่าง		1,917,807	505,334	17.345768	99.050204	2558	สถานีเตือนภัย	ใช้การได้	053-682-577	สถานีหลัก	นายโปรด แย้มแบน	0821734337	
513	STN1268	บ้านหล่ายทุ่ง		วอแก้ว	ห้างฉัตร	ลำปาง	แม่น้ำวัง	แม่น้ำวังตอนกลาง		2,034,145	537,212	18.396999	99.352307	2558	สถานีเตือนภัย	ใช้การได้	053-465-403	สถานีหลัก	นายสมัคร อุ่นเมือง	084-3708254,062-3099860	
514	STN1269	บ้านห้วยก้อด		ร่องเคาะ	วังเหนือ	ลำปาง	แม่น้ำวัง	แม่น้ำวังตอนบน		2,105,005	564,223	19.036747	99.610320	2558	สถานีเตือนภัย	ใช้การได้	053-465-403	สถานีหลัก	นายบุญมาก มุ่งตรง	084-9504523	
515	STN1271	บ้านไร่ท่าตะกู		หนองบัวเหนือ	เมืองตาก	ตาก	แม่น้ำปิง	แม่น้ำปิงส่วนที่ 4		1,874,033	504,342	16.950079	99.040781	2558	สถานีเตือนภัย	ใช้การได้	053-682-577	สถานีหลัก	น.ส.รำเพย มั่นภักดี	0869856102	
516	STN1272	บ้านหมื่นฤาชัย		พบพระ	พบพระ	ตาก	แม่น้ำสาละวิน	แม่น้ำเมยตอนบน		1,810,048	463,906	16.371397	98.662017	2558	สถานีเตือนภัย	ใช้การได้	053-682-577	สถานีหลัก	นายวิทยา ศิรีคำรณ	0931756001	
517	STN1273	บ้านห้วยบงใหม่		แม่จะเรา	แม่ระมาด	ตาก	แม่น้ำสาละวิน	ห้วยแม่ละเมา		1,866,314	455,083	16.879873	98.578290	2558	สถานีเตือนภัย	ใช้การได้	053-682-577	สถานีหลัก	นายวิโรจน์ เรือนเครือ	0878441734	
518	STN1274	บ้านห้วยหมี		มหาวัน	แม่สอด	ตาก	แม่น้ำสาละวิน	แม่น้ำเมยตอนบน		1,830,666	462,005	16.557752	98.643876	2558	สถานีเตือนภัย	ใช้การได้	053-682-577	สถานีหลัก	นายธีรศักดิ์ นิยมวรภูมิ	0845782074	
519	STN1275	บ้านห้วยหินฝน		แม่ปะ	แม่สอด	ตาก	แม่น้ำสาละวิน	แม่น้ำเมยตอนบน		1,853,268	462,114	16.762068	98.644521	2558	สถานีเตือนภัย	ใช้การได้	053-682-577	สถานีหลัก	นายสุวรรณ กรณ์สนธิ์	0895678421	
520	STN1276	บ้านห้วยแห้ง		ขะเนจื้อ	แม่ระมาด	ตาก	แม่น้ำสาละวิน	แม่น้ำเมยตอนล่าง		1,891,037	438,222	17.102959	98.419306	2558	สถานีเตือนภัย	ใช้การได้	053-682-577	สถานีหลัก	นายก่องอ่อย อาชาสงวน	0937344206	
521	STN1277	บ้านตลุกป่าตาล		โป่งแดง	เมืองตาก	ตาก	แม่น้ำปิง	คลองแม่ระกา		1,878,024	529,109	16.985977	99.273449	2558	สถานีเตือนภัย	ใช้การได้	053-682-577	สถานีหลัก	นายสะอาด บัวเขียว	0862106239	
522	STN1278	บ้านทหารผ่านศึก		รวมไทยพัฒนา	พบพระ	ตาก	แม่น้ำสาละวิน	แม่น้ำเมยตอนบน		1,812,511	478,091	16.393834	98.794821	2558	สถานีเตือนภัย	ใช้การได้	053-682-577	สถานีหลัก	นางมณี เอี่ยมสอาด	0982191399	
523	STN1279	บ้านหนองชะลาบ		ตากตก	บ้านตาก	ตาก	แม่น้ำปิง	แม่น้ำปิงส่วนที่ 4		1,879,756	510,808	17.001791	99.101539	2558	สถานีเตือนภัย	ใช้การได้	053-682-577	สถานีหลัก	นายพีระภรรณ ช่างดี	0896429973	
524	STN1280	บ้านไทยสามัคคี		แม่กาษา	แม่สอด	ตาก	แม่น้ำสาละวิน	ห้วยแม่ละเมา		1,856,487	456,907	16.791072	98.595605	2558	สถานีเตือนภัย	ใช้การได้	053-682-577	สถานีหลัก	นายมงคล คำป้อ	0848160807	
525	STN1281	บ้านน้ำดิบควง(หนองนกปีกกา)		โป่งแดง	เมืองตาก	ตาก	แม่น้ำปิง	คลองแม่ระกา		1,894,032	526,685	17.130709	99.250871	2558	สถานีเตือนภัย	ใช้การได้	053-682-577	สถานีหลัก	นายถนอม สียะ	0806859523	
526	STN1282	บ้านปากห้วยแม่ปะ		แม่ปะ	แม่สอด	ตาก	แม่น้ำสาละวิน	แม่น้ำเมยตอนบน		1,853,085	449,543	16.760177	98.526575	2558	สถานีเตือนภัย	ใช้การได้	053-682-577	สถานีหลัก	นายรวน หล้าลำปาง	0810065590	
527	STN1283	บ้านผากระเจ้อ		พบพระ	พบพระ	ตาก	แม่น้ำสาละวิน	แม่น้ำเมยตอนบน		1,813,207	471,558	16.400058	98.733630	2558	สถานีเตือนภัย	ใช้การได้	053-682-577	สถานีหลัก	นายโยธิน พฤทธิ์พันธุ์	0623673527	
528	STN1284	บ้านผาลาด3		แม่กุ	แม่สอด	ตาก	แม่น้ำสาละวิน	แม่น้ำเมยตอนบน		1,838,335	457,691	16.627004	98.603300	2558	สถานีเตือนภัย	ใช้การได้	053-682-577	สถานีหลัก	นายสีวัน กันทะวงค์	0828875841	
529	STN1285	บ้านมหาวัน		มหาวัน	แม่สอด	ตาก	แม่น้ำสาละวิน	แม่น้ำเมยตอนบน		1,832,868	456,748	16.577567	98.594562	2558	สถานีเตือนภัย	ใช้การได้	053-682-577	สถานีหลัก	นายวัชรพงษ์ ปัญญาวงศ์	0806877577	
530	STN1286	บ้านแม่ออกฮู		วาเล่ย์	พบพระ	ตาก	แม่น้ำสาละวิน	แม่น้ำเมยตอนบน		1,803,846	470,542	16.315422	98.724234	2558	สถานีเตือนภัย	ใช้การได้	053-682-577	สถานีหลัก	นางรติรัตน์ ศิลปไพรสณฑ์	0979692054	
531	STN1287	บ้านรวมไทยพัฒนาที่ 8		รวมไทยพัฒนา	พบพระ	ตาก	แม่น้ำสาละวิน	แม่น้ำเมยตอนบน		1,817,076	480,805	16.435125	98.820199	2558	สถานีเตือนภัย	ใช้การได้	053-682-577	สถานีหลัก	นายสจัด วินนัน	0851642455	
532	STN1291	บ้านแม่เตี๊ยะใต้		ดอยแก้ว	จอมทอง	เชียงใหม่	แม่น้ำปิง	น้ำแม่กลาง		2,034,705	463,227	18.402068	98.651839	2558	สถานีเตือนภัย	ใช้การได้	053-465-403	สถานีหลัก	นายวงศิกร ใจคำ	084-4815705	
533	STN1292	บ้านแม่หอย		บ้านหลวง	จอมทอง	เชียงใหม่	แม่น้ำปิง	น้ำแม่กลาง		2,044,030	464,991	18.486378	98.668378	2558	สถานีเตือนภัย	ใช้การได้	053-465-403	สถานีหลัก	นายวิชัย อุปรีย์	086-1828961,062-3022443	
534	STN1293	บ้านห้วยห้า		แม่สอย	จอมทอง	เชียงใหม่	แม่น้ำปิง	แม่น้ำปิงส่วนที่ 3		2,022,990	460,986	18.296147	98.630847	2558	สถานีเตือนภัย	ใช้การได้	053-465-403	สถานีหลัก	นายนิกร บุญรักษา	089-5566918,062-1787302	
535	STN1294	บ้านแม่ฮวก		ไหล่หิน	เกาะคา	ลำปาง	แม่น้ำวัง	แม่น้ำวังตอนกลาง		2,012,133	534,846	18.198090	99.329531	2558	สถานีเตือนภัย	ใช้การได้	053-465-403	สถานีหลัก	นายสวาท โลซา	086-1956634	
536	STN1304	บ้านป่ากว้าว		ป่าแดด	แม่สรวย	เชียงราย	แม่น้ำกก	น้ำแม่ลาว		2,171,362	550,454	19.636804	99.481229	2558	สถานีเตือนภัย	ใช้การได้	053-166-766	สถานีหลัก	นายเหรียญ นามแสง	0932561891	
537	STN1305	บ้านแม่ทาย		ออย	ปง	พะเยา	แม่น้ำยม	แม่น้ำยมตอนบน		2,130,866	638,287	19.266739	100.315912	2558	สถานีเตือนภัย	ใช้การได้	053-166-766	สถานีหลัก	นายบุญส่ง โนจิตต์	0871763939	
538	STN1306	บ้านแสะ		ควร	ปง	พะเยา	แม่น้ำยม	แม่น้ำควน		2,118,561	637,448	19.155619	100.307051	2558	สถานีเตือนภัย	ใช้การได้	053-166-766	สถานีหลัก	นายณัฐพล ตาคำ	0843730073	
539	STN1308	บ้านห้วยทราย		แม่เจดีย์	เวียงป่าเป้า	เชียงราย	แม่น้ำกก	น้ำแม่ลาว		2,118,958	536,283	19.163533	99.345069	2558	สถานีเตือนภัย	ใช้การได้	053-166-766	สถานีหลัก	นายยงยุทธ กุลโน	0640166837	
540	STN1309	บ้านร้อง		แม่เจดีย์ใหม่	เวียงป่าเป้า	เชียงราย	แม่น้ำกก	น้ำแม่ลาว		2,118,930	554,668	19.162868	99.519914	2558	สถานีเตือนภัย	ใช้การได้	053-166-766	สถานีหลัก	นายโสภณ กาวิชัย	0848060569	
541	STN1315	บ้านแม่ทะลาย		พระธาตุขิงแกง	จุน	พะเยา	แม่น้ำโขง	แม่น้ำอิงตอนกลาง		2,129,761	625,237	19.257606	100.191680	2558	สถานีเตือนภัย	ใช้การได้	053-166-766	สถานีหลัก	นายศรีจันทร์ อุปะมา	0811677160	
542	STN1316	บ้านแม่วังช้าง		พระธาตุขิงแกง	จุน	พะเยา	แม่น้ำโขง	แม่น้ำอิงตอนกลาง		2,132,442	628,674	19.281614	100.224559	2558	สถานีเตือนภัย	ใช้การได้	053-166-766	สถานีหลัก	นายผัดดี คุณารูป	0613198992	
543	STN1318	บ้านผาลาด1		พระบาท	เมืองลำปาง	ลำปาง	แม่น้ำวัง	น้ำแม่จาง		2,016,965	563,063	18.241118	99.596513	2558	สถานีเตือนภัย	ใช้การได้	053-465-403	สถานีหลัก	นายอัครเดช ทองทิพย์	08-9835-2376	
544	STN1319	บ้านแม่ปะแพะ		แม่ปะ	เถิน	ลำปาง	แม่น้ำวัง	แม่น้ำวังตอนล่าง		1,949,972	528,582	17.636334	99.269444	2558	สถานีเตือนภัย	ใช้การได้	053-465-403	สถานีหลัก	นางกัลยา สันพันธ์	089-9983055	
545	STN1320	บ้านนาริน		ผาปัง	แม่พริก	ลำปาง	แม่น้ำวัง	แม่น้ำวังตอนล่าง		1,943,106	508,453	17.574440	99.079660	2558	สถานีเตือนภัย	ใช้การได้	053-465-403	สถานีหลัก	นายสุเทพ แก้วสุริวงษ์	08-6017-2966	
546	STN1322	บ้านแม่แก้วเหนือ		แม่อ้อ	พาน	เชียงราย	แม่น้ำโขง	แม่น้ำพุง		2,174,214	587,671	19.661275	99.836315	2558	สถานีเตือนภัย	ใช้การได้	053-166-766	สถานีหลัก	นายบุญนัก ออกว้าง	0815599075	
547	STN1327	บ้านสักพัฒนา		หงส์หิน	จุน	พะเยา	แม่น้ำโขง	แม่น้ำอิงตอนกลาง		2,159,493	615,025	19.526861	100.096320	2558	สถานีเตือนภัย	ใช้การได้	053-166-766	สถานีหลัก	นายชัย โนชัย	0956841208	
548	STN1328	บ้านสันทราย		หงส์หิน	จุน	พะเยา	แม่น้ำโขง	แม่น้ำอิงตอนกลาง		2,153,817	614,849	19.475586	100.094297	2558	สถานีเตือนภัย	ใช้การได้	053-166-766	สถานีหลัก	นายวสันต์ ธนแสงประเสริฐ	0811677336	
549	STN1329	บ้านต้นต้อง		พิชัย	เมืองลำปาง	ลำปาง	แม่น้ำวัง	แม่น้ำวังตอนกลาง		2,027,703	559,898	18.338258	99.566892	2558	สถานีเตือนภัย	ใช้การได้	053-465-403	สถานีหลัก	นายนิกร ด้วงคำฟู	08-3481-8266,080-4949413	
550	STN1330	บ้านท่าอุดม		แม่ปะ	เถิน	ลำปาง	แม่น้ำวัง	แม่น้ำวังตอนล่าง		1,954,827	533,114	17.680154	99.312242	2558	สถานีเตือนภัย	ใช้การได้	053-465-403	สถานีหลัก	นางกรองทิพย์ ปัญญาวงค์	08-7977-6554	
551	STN1331	บ้านน้ำดิบ		แม่วะ	เถิน	ลำปาง	แม่น้ำวัง	แม่น้ำวังตอนล่าง		1,931,041	520,637	17.465304	99.194364	2558	สถานีเตือนภัย	ใช้การได้	053-465-403	สถานีหลัก	นางสาวพิมนภา กลางถิ่น	08-5627-9658	
552	STN1332	บ้านปางกุ่ม		แม่ปะ	เถิน	ลำปาง	แม่น้ำวัง	แม่น้ำวังตอนล่าง		1,957,864	538,828	17.707512	99.366176	2558	สถานีเตือนภัย	ใช้การได้	053-465-403	สถานีหลัก	นายอำนวย ประโยค	08-8414-9820	

การตรวจสอบความพร้อมสถานีเตือนภัยน้ำหลาก - ดินถล่ม (Early Warning System) 2562

สำนักงานทรัพยากรน้ำภาค 1 จ.ลำปาง

วันที่สำรวจ 17 พฤษภาคม 2562

ลำดับ	สถานี	บ้าน	หมู่	ตำบล	อำเภอ	จังหวัด	ลุ่มน้ำหลัก	ลุ่มน้ำสาขา	ระวาง	UTM_N	UTM_E	lat_y	long_x	ปีงบประมาณ	ประเภทสถานี	สภาพการใช้งาน	เบอร์โทรศัพท์	ประเภทบ้าน	ชื่อผู้รู้	เบอร์ผู้รู้	หมายเหตุ
553	STN1334	บ้านจำผักกูด		แม่อ้อ	พาน	เชียงราย	แม่น้ำโขง	แม่น้ำพุง		2,168,761	585,178	19.612110	99.812288	2558	สถานีเตือนภัย	ใช้การได้	053-166-766	สถานีหลัก	นายบุญเลิศ ตาสาร	0932186745	
554	STN1335	บ้านแม่อ้อใน2		แม่อ้อ	พาน	เชียงราย	แม่น้ำโขง	แม่น้ำพุง		2,177,555	590,581	19.691333	99.864234	2558	สถานีเตือนภัย	ใช้การได้	053-166-766	สถานีหลัก	นายบุญเชิด ติ๊บมา	0956763246	
555	STN1339	บ้านสันป่าสัก2		แม่นาเรือ	เมืองพะเยา	พะเยา	แม่น้ำโขง	แม่น้ำอิงตอนบน		2,112,393	587,145	19.102662	99.828468	2558	สถานีเตือนภัย	ใช้การได้	053-166-766	สถานีหลัก	นายหน่อแก้ว แสงแก้ว	0896323654	
556	STN1340	บ้านแม่จว้าเหนือ		แม่สุก	แม่ใจ	พะเยา	แม่น้ำโขง	แม่น้ำอิงตอนบน		2,135,463	583,357	19.311295	99.793459	2558	สถานีเตือนภัย	ใช้การได้	053-166-766	สถานีหลัก	นายอินหวัน ติ๊บบุญเรือง	0807901048	
557	STN1341	บ้านกุ่มเนิ้งใต้		แม่มอก	เถิน	ลำปาง	แม่น้ำยม	น้ำแม่หมอก		1,945,137	535,075	17.592538	99.330573	2558	สถานีเตือนภัย	ใช้การไม่ได้	053-465-403	สถานีหลัก	นายเสาร์คำ เครือต้าว	08-1796-2163	
558	STN1342	บ้านโทกหัวช้าง		พระบาท	เมืองลำปาง	ลำปาง	แม่น้ำวัง	แม่น้ำวังตอนกลาง		2,017,154	554,696	18.243056	99.517377	2558	สถานีเตือนภัย	ใช้การได้	053-465-403	สถานีหลัก	นายชุมพล สมบุญมา	08-1993-4724	
559	STN1343	บ้านแม่แก่ง		แม่ถอด	เถิน	ลำปาง	แม่น้ำวัง	แม่น้ำวังตอนล่าง		1,957,083	517,350	17.700725	99.163618	2558	สถานีเตือนภัย	ใช้การได้	053-465-403	สถานีหลัก	นายประยูร เกษระชัย	08-6116-2253	
560	STN1344	บ้านห้วยน้ำเต็ม		บ้านเสด็จ	เมืองลำปาง	ลำปาง	แม่น้ำวัง	แม่น้ำวังตอนกลาง		2,032,975	565,050	18.385754	99.615819	2558	สถานีเตือนภัย	ใช้การได้	053-465-403	สถานีหลัก	นายสมจิตร ปัญญาทา	08-6180-2101	
561	STN1346	บ้านสันหลวง		แม่เปา	พญาเม็งราย	เชียงราย	แม่น้ำโขง	แม่น้ำอิงตอนล่าง		2,194,600	618,532	19.843855	100.131967	2558	สถานีเตือนภัย	ใช้การได้	053-166-766	สถานีหลัก	นายนพล บุญหลี	0806794313	
562	STN1350	บ้านห้วยหม้อ		บ้านตุ่น	เมืองพะเยา	พะเยา	แม่น้ำโขง	แม่น้ำอิงตอนบน		2,116,775	585,322	19.142338	99.811332	2558	สถานีเตือนภัย	ใช้การได้	053-166-766	สถานีหลัก	นายสุรมัย เล่ห์ดี	0871917025	
563	STN1351	บ้านร่องคำดง		แม่นาเรือ	เมืองพะเยา	พะเยา	แม่น้ำโขง	แม่น้ำอิงตอนบน		2,110,031	591,334	19.081134	99.868178	2558	สถานีเตือนภัย	ใช้การได้	053-166-766	สถานีหลัก	นายแดน ลวนคำ	0821907022	
564	STN1353	บ้านหัวดอย2		ท่าสาย	เมืองเชียงราย	เชียงราย	แม่น้ำกก	น้ำแม่กกตอนล่าง		2,193,199	592,175	19.832616	99.880217	2558	สถานีเตือนภัย	ใช้การได้	053-166-766	สถานีหลัก	นายมานิตย์ ดู่คำ	0876572576	
565	STN1361	บ้านดง2		ดงสุวรรณ	ดอกคำใต้	พะเยา	แม่น้ำโขง	แม่น้ำอิงตอนกลาง		2,127,449	609,565	19.237626	100.042442	2558	สถานีเตือนภัย	ใช้การได้	053-166-766	สถานีหลัก	นางจิตรา กันทะนนท์	0892619463	
566	STN1368	บ้านขวากใต้		ท่าข้าม	เวียงแก่น	เชียงราย	แม่น้ำโขง	แม่น้ำโขงส่วนที่ 2		2,217,334	657,318	20.046491	100.504230	2558	สถานีเตือนภัย	ใช้การได้	053-777-112	สถานีหลัก	นางสาววรนุช กิลัย	065-6321695	
567	STN1369	บ้านแม่พริก		หนองหล่ม	ดอกคำใต้	พะเยา	แม่น้ำโขง	แม่น้ำอิงตอนกลาง		2,103,975	611,771	19.025394	100.062071	2558	สถานีเตือนภัย	ใช้การได้	053-166-766	สถานีหลัก	นางสายรุ้ง มงคล	0821855720	
568	STN1370	บ้านใหม่ราษฎร์บำรุง		สันโค้ง	ดอกคำใต้	พะเยา	แม่น้ำโขง	แม่น้ำอิงตอนกลาง		2,120,413	612,622	19.173881	100.071112	2558	สถานีเตือนภัย	ใช้การได้	053-166-766	สถานีหลัก	นายนารี โคตรพัตร์	0843647337	
569	STN1371	บ้านถ้ำจอมศีล		บ้านถ้ำ	ดอกคำใต้	พะเยา	แม่น้ำโขง	แม่น้ำอิงตอนกลาง		2,110,183	612,810	19.081433	100.072303	2558	สถานีเตือนภัย	ใช้การได้	053-166-766	สถานีหลัก	จ่าเอกณัฐวรรธน์ พรมมินทร์	0821846709	
570	STN1375	บ้านแม่กองวะ		แม่ลาน	ลี้	ลำพูน	แม่น้ำปิง	น้ำแม่หาด		1,966,388	479,350	17.784803	98.805171	2558	สถานีเตือนภัย	ใช้การได้	053-465-403	สถานีหลัก	นางสาวณัฐญาพร ยาวงค์	095-5094324,095-5108904	
571	STN1376	บ้านม่วงชุม		ครึ่ง	เชียงของ	เชียงราย	แม่น้ำโขง	แม่น้ำอิงตอนล่าง		2,223,303	646,793	20.101242	100.404096	2558	สถานีเตือนภัย	ใช้การได้	053-777-112	สถานีหลัก	นายปัญญา เป้าพรหมมา	087-1776858	
572	STN1377	บ้านต๋ำใน		บ้านต๋ำ	เมืองพะเยา	พะเยา	แม่น้ำโขง	แม่น้ำอิงตอนบน		2,127,790	579,719	19.242104	99.758512	2558	สถานีเตือนภัย	ใช้การได้	053-166-766	สถานีหลัก	นายบุญสม เมืองวงค์	0808524510	
573	STN1378	บ้านแม่กาไร่เดียว		แม่กา	เมืองพะเยา	พะเยา	แม่น้ำโขง	แม่น้ำอิงตอนกลาง		2,099,490	595,384	18.985695	99.906155	2558	สถานีเตือนภัย	ใช้การได้	053-166-766	สถานีหลัก	นายบุปผา ชาลี	0857151159	
574	STN1381	บ้านห้วยไคร้ลานทอง		เวียง	เทิง	เชียงราย	แม่น้ำโขง	แม่น้ำอิงตอนล่าง		2,184,446	629,177	19.751442	100.232902	2558	สถานีเตือนภัย	ใช้การได้	053-166-766	สถานีหลัก	นายพิทักษ์ ผู้น้อย	0823829389	
575	STN1382	บ้านป่าแดงใหม่		ยางฮอม	ขุนตาล	เชียงราย	แม่น้ำโขง	แม่น้ำอิงตอนล่าง		2,205,165	637,519	19.938061	100.314045	2558	สถานีเตือนภัย	ใช้การได้	053-166-766	สถานีหลัก	นางฐานิต ลาภพนานุรักษ์	0904705669	
576	STN1383	บ้านคุ้มเหนือ		ท่าจำปี	เมืองพะเยา	พะเยา	แม่น้ำโขง	แม่น้ำอิงตอนบน		2,128,502	585,321	19.248310	99.811842	2558	สถานีเตือนภัย	ใช้การได้	053-166-766	สถานีหลัก	นายปฏิพัทธ์ มั่นคง	0895558525	
577	STN1387	บ้านเจดีย์		ป่าตาล	ขุนตาล	เชียงราย	แม่น้ำโขง	แม่น้ำอิงตอนล่าง		2,195,693	633,227	19.852785	100.272357	2558	สถานีเตือนภัย	ใช้การได้	053-166-766	สถานีหลัก	นายสัมพันธ์ ไชยประพันธ์	0837662603	
578	STN1388	บ้านทุ่งให้ง		เวียง	เทิง	เชียงราย	แม่น้ำโขง	แม่น้ำอิงตอนล่าง		2,180,139	629,620	19.712500	100.236830	2558	สถานีเตือนภัย	ใช้การได้	053-166-766	สถานีหลัก	นายสำนวน จันสุ	0821880040	
579	STN1391	บ้านหนองมะค่า		โป่งแดง	เมืองตาก	ตาก	แม่น้ำยม	น้ำแม่รำพัน		1,881,154	542,196	17.014068	99.396445	2558	สถานีเตือนภัย	ใช้การได้	053-682-577	สถานีหลัก	นางเนาวรัตน์ อ่อนวัน	0979614671	
580	STN1395	บ้านทุ่งผึ้ง		ทุ่งผึ้ง	แจ้ห่ม	ลำปาง	แม่น้ำวัง	แม่น้ำวังตอนบน		2,094,984	570,777	18.945970	99.672237	2558	สถานีเตือนภัย	ใช้การได้	053-465-403	สถานีหลัก	นายวิน ลีมหลง	089-8356452	
581	STN1396	บ้านทุ่งอ้าง		ทุ่งผึ้ง	แจ้ห่ม	ลำปาง	แม่น้ำวัง	แม่น้ำวังตอนบน		2,088,000	570,614	18.882860	99.670438	2558	สถานีเตือนภัย	ใช้การได้	053-465-403	สถานีหลัก	นายบุญเทียม จานแก้ว	085-4877109	
582	STN1397	บ้านแม่ช่อฟ้า		ทุ่งผึ้ง	แจ้ห่ม	ลำปาง	แม่น้ำวัง	แม่น้ำวังตอนบน		2,085,893	576,901	18.863595	99.730043	2558	สถานีเตือนภัย	ใช้การได้	053-465-403	สถานีหลัก	นายสมชาย เครือโจยา	087-9330177	
583	STN1402	บ้านนาเดา		เสริมซ้าย	เสริมงาม	ลำปาง	แม่น้ำวัง	น้ำแม่ต๋ำ		1,991,794	521,291	18.014434	99.201135	2558	สถานีเตือนภัย	ใช้การได้	053-465-403	สถานีหลัก	นายเพชร สารอินทร์	08-9262-7694	
584	STN1407	บ้านทุ่งซันไชย*		เวียง	เทิง	เชียงราย	แม่น้ำโขง	น้ำแม่ลาว		2,175,165	626,275	19.667777	100.204581	2558	สถานีเตือนภัยระดับน้ำ	ใช้การได้	053-166-766	สถานีหลัก	นางศิริวรรณ วงศ์ลังกา	0846083944	
585	STN1408	บ้านห้วยทรายคำ		บ้านต๋อม	เมืองพะเยา	พะเยา	แม่น้ำโขง	แม่น้ำอิงตอนบน		2,123,782	586,244	19.205618	99.820412	2558	สถานีเตือนภัย	ใช้การได้	053-166-766	สถานีหลัก	นายณรงศักดิ์ อ้อยกาม	0857148279	
586	STN1412	บ้านแม่แจ๋ม		แจ้ซ้อน	เมืองปาน	ลำปาง	แม่น้ำวัง	น้ำแม่สวย		2,091,917	544,595	18.918987	99.423498	2558	สถานีเตือนภัย	ใช้การได้	053-465-403	สถานีหลัก	นายอ๊อด สุมาด	09-3289-1058	
587	STN1416	บ้านศรีบุญเรือง1		แม่สุก	แจ้ห่ม	ลำปาง	แม่น้ำวัง	น้ำแม่สวย		2,081,732	560,705	18.826530	99.576168	2558	สถานีเตือนภัย	ใช้การได้	053-465-403	สถานีหลัก	นายบุญเรือน กล้าแข็ง	08-6191-7428	
588	STN1417	บ้านผาช่อ		แม่สุก	แจ้ห่ม	ลำปาง	แม่น้ำวัง	น้ำแม่สวย		2,089,670	563,813	18.898174	99.605923	2558	สถานีเตือนภัย	ใช้การได้	053-465-403	สถานีหลัก	นายรุ่งโรจน์ บุญมี	064-5569707	
589	STN1425	บ้านต้นปล้อง		บุญเรือง	เชียงของ	เชียงราย	แม่น้ำโขง	แม่น้ำอิงตอนล่าง		2,210,929	639,411	19.990000	100.332558	2558	สถานีเตือนภัย	ใช้การได้	053-777-112	สถานีหลัก	นายเอกชัย ธิทะ	087-5794728	
590	STN1426	บ้านห้วยทาก		บ้านหวด	งาว	ลำปาง	แม่น้ำยม	แม่น้ำงาว		2,058,347	595,483	18.613891	99.905105	2558	สถานีเตือนภัย	ใช้การได้	053-465-403	สถานีหลัก	นายสุพจน์ กันทะมา	084-9497217	
591	STN1427	บ้านจิ้วงาม		แม่ตีบ	งาว	ลำปาง	แม่น้ำยม	แม่น้ำงาว		2,051,562	606,632	18.552040	100.010416	2558	สถานีเตือนภัย	ใช้การได้	053-465-403	สถานีหลัก	นายสมพงษ์ ปลาสุวรรณ	092-4098234	
592	STN1429	บ้านขุนแหง		ปงเตา	งาว	ลำปาง	แม่น้ำยม	แม่น้ำงาว		2,084,084	605,217	18.845999	99.998732	2558	สถานีเตือนภัย	ใช้การได้	053-465-403	สถานีหลัก	นายวสันต์ สืบสกุลพาน	088-4343213	
593	STN1430	บ้านทาทุ่งหลวง*		ทาทุ่งหลวง	แม่ทา	ลำพูน	แม่น้ำปิง	น้ำแม่กวง		2,036,767	501,050	18.421024	99.009942	2558	สถานีเตือนภัยระดับน้ำ	ใช้การได้	053-465-403	สถานีหลัก	นายพินณะกรณ์ ตุ้ยกาศ	08-8267-4579,096-9595811	
594	STN1433	บ้านแม่ฮี้		แม่ฮี้	ปาย	แม่ฮ่องสอน	แม่น้ำสาละวิน	แม่น้ำปายตอนบน		2,138,859	442,209	19.342880	98.449786	2558	สถานีเตือนภัย	ใช้การได้	053-465-403	สถานีหลัก	นายอินทร ปุ๊ดธรรม	093-1398150	
595	STN1436	บ้านปางอุ๋ง		แม่คึก	แม่แจ่ม	เชียงใหม่	แม่น้ำปิง	น้ำแม่แจ่มตอนบน		2,078,217	406,768	18.793556	98.115298	2558	สถานีเตือนภัย	ใช้การได้	053-465-403	สถานีหลัก	นายเรืองฤทธิ์ เจริญเจ้าสกุล	081-0238149	
596	STN1437	บ้านแม่ซา		แม่นาจร	แม่แจ่ม	เชียงใหม่	แม่น้ำปิง	น้ำแม่แจ่มตอนบน		2,080,563	429,672	18.815660	98.332543	2558	สถานีเตือนภัย	ใช้การได้	053-465-403	สถานีหลัก	นายสุพันธ์ สระอี	093-2639415	
597	STN1438	บ้านแม่มุ		แม่นาจร	แม่แจ่ม	เชียงใหม่	แม่น้ำปิง	น้ำแม่แจ่มตอนบน		2,070,812	436,825	18.727767	98.400738	2558	สถานีเตือนภัย	ใช้การได้	053-465-403	สถานีหลัก	นายนนทวัฒน์ แสงสีเสียง	090-4698427	
598	STN1439	บ้านในสอย		ปางหมู	เมืองแม่ฮ่องสอน	แม่ฮ่องสอน	แม่น้ำสาละวิน	แม่น้ำปายตอนล่าง		2,143,344	381,756	19.380759	97.874011	2558	สถานีเตือนภัย	ใช้การได้	053-682-577	สถานีหลัก	นายบุญพัฒน์ คำมั่น	0828903134	

การตรวจสอบความพร้อมสถานีเตือนภัยน้ำหลาก - ดินถล่ม (Early Warning System) 2562

สำนักงานทรัพยากรน้ำภาค 1 จ.ลำปาง

วันที่สำรวจ 17 พฤษภาคม 2562

ลำดับ	สถานี	บ้าน	หมู่	ตำบล	อำเภอ	จังหวัด	ลุ่มน้ำหลัก	ลุ่มน้ำสาขา	ระวาง	UTM_N	UTM_E	lat_y	long_x	ปีงบประมาณ	ประเภทสถานี	สภาพการใช้งาน	เบอร์โทรศัพท์	ประเภทบ้าน	ชื่อผู้รู้	เบอร์ผู้รู้	หมายเหตุ
599	STN1440	บ้านห้วยสะแพด		แม่สอย	จอมทอง	เชียงใหม่	แม่น้ำปิง	แม่น้ำปิงส่วนที่ 3		2,011,023	468,461	18.188109	98.701759	2558	สถานีเตือนภัย	ใช้การได้	053-465-403	สถานีหลัก	นายติ๊บ ชูเลิศเสถียร	093-2461565	
600	STN1441	บ้านห้วยพัฒนา		แม่สอย	จอมทอง	เชียงใหม่	แม่น้ำปิง	แม่น้ำปิงส่วนที่ 3		2,014,646	466,060	18.220818	98.678995	2558	สถานีเตือนภัย	ใช้การได้	053-465-403	สถานีหลัก	นายมนตรี ลาพิงค์	081-3878293,	
601	STN1443	บ้านแม่แอบ1		บ้านทับ	แม่แจ่ม	เชียงใหม่	แม่น้ำปิง	น้ำแม่แจ่มตอนล่าง		2,019,410	412,091	18.262339	98.168379	2558	สถานีเตือนภัย	ใช้การได้	053-682-577	สถานีหลัก	นายสมทัย สิริมธีตระกูล	0965734369	
602	STN1444	บ้านสบลอง		บ้านทับ	แม่แจ่ม	เชียงใหม่	แม่น้ำปิง	น้ำแม่แจ่มตอนล่าง		2,033,942	423,664	18.394118	98.277307	2558	สถานีเตือนภัย	ใช้การได้	053-465-403	สถานีหลัก	นายณัฐกิตติ์ สารินจา	083-0940772,084-5030586	
603	STN1445	บ้านนากลาง		แม่ศึก	แม่แจ่ม	เชียงใหม่	แม่น้ำปิง	น้ำแม่แจ่มตอนบน		2,073,592	422,140	18.752393	98.261339	2558	สถานีเตือนภัย	ใช้การได้	053-465-403	สถานีหลัก	นายพัฒนะ ศิริรัตนะคำรณ	065-0325831	
604	STN1446	บ้านสบแม่สะต๊อบ		แม่ศึก	แม่แจ่ม	เชียงใหม่	แม่น้ำปิง	น้ำแม่แจ่มตอนบน		2,067,885	421,010	18.700775	98.250846	2558	สถานีเตือนภัย	ใช้การได้	053-465-403	สถานีหลัก	นายวีระชัย เอกอักษรสกุล	091-3041654	
605	STN1447	บ้านกองชาง		ยางเปียง	อมก๋อย	เชียงใหม่	แม่น้ำปิง	น้ำแม่ตื่น		1,960,962	431,842	17.734803	98.357131	2558	สถานีเตือนภัย	ใช้การได้	053-465-403	สถานีหลัก	นายพรทวี วนาสะพรั่ง	081-8850628	
606	STN1448	บ้านตีนตก		นาคอเรือ	ฮอด	เชียงใหม่	แม่น้ำปิง	แม่น้ำปิงส่วนที่ 3		1,997,418	446,207	18.064703	98.491680	2558	สถานีเตือนภัย	ใช้การได้	053-465-403	สถานีหลัก	นายวันชัย หล้าสคา	09-3279-7783, 09-7947-0348	
607	STN1449	บ้านแม่ทัง		หางดง	ฮอด	เชียงใหม่	แม่น้ำปิง	แม่น้ำปิงส่วนที่ 3		2,007,454	458,199	18.155676	98.604793	2558	สถานีเตือนภัย	ใช้การได้	053-465-403	สถานีหลัก	นายสุวิทย์ สุกันทา	09-0463-4530	
608	STN1450	บ้านแม่งาวใต้		บ้านร้อง	งาว	ลำปาง	แม่น้ำยม	แม่น้ำงาว		2,097,794	585,282	18.970813	99.810119	2558	สถานีเตือนภัย	ใช้การได้	053-465-403	สถานีหลัก	นายวัน อินนา	086-4250897	
609	STN1451	บ้านกอรวก		จางเหนือ	แม่เมาะ	ลำปาง	แม่น้ำวัง	น้ำแม่จาง		2,036,175	591,185	18.413712	99.863362	2558	สถานีเตือนภัย	ใช้การได้	053-465-403	สถานีหลัก	นายสุคร ฉัตรแก้วสืบ	098-7841664,061-2765582	
610	STN1452	บ้านทาน		จางเหนือ	แม่เมาะ	ลำปาง	แม่น้ำยม	แม่น้ำงาว		2,040,262	599,792	18.450258	99.945049	2558	สถานีเตือนภัย	ใช้การได้	053-465-403	สถานีหลัก	นายสุวิทย์ บาลใจ	081-0258257	
611	STN1453	บ้านคะแนง		น้ำแม่ลาว	เชียงคำ	พะเยา	แม่น้ำโขง	น้ำแม่ลาว		2,148,962	654,342	19.429061	100.470117	2558	สถานีเตือนภัย	ใช้การได้	053-166-766	สถานีหลัก	นายอินคำ ไชยวารินทร์	0931186172	
612	STN1454	บ้านแม่กาห้วยเดียน		แม่กา	เมืองพะเยา	พะเยา	แม่น้ำโขง	แม่น้ำอิงตอนกลาง		2,105,981	597,811	19.044236	99.929535	2558	สถานีเตือนภัย	ใช้การได้	053-166-766	สถานีหลัก	นางสาวมาริษา สลีสองสม	0932197508	
613	STN1455	บ้านห้วยคอกหมู		นาปรัง	ปง	พะเยา	แม่น้ำยม	แม่น้ำยมตอนบน		2,125,205	631,932	19.216015	100.255061	2558	สถานีเตือนภัย	ใช้การได้	053-166-766	สถานีหลัก	นายอภิสิทธิ์ เลิศฤทธิ์ปัญญากุล	0966050177	
614	STN1456	บ้านไคร้		ตับเต่า	เทิง	เชียงราย	แม่น้ำโขง	น้ำแม่ลาว		2,181,879	635,616	19.727817	100.294160	2558	สถานีเตือนภัย	ใช้การได้	053-166-766	สถานีหลัก	นายศักดิ์ หินนก	0831566044	
615	STN1457	บ้านผาลาด2		หงาว	เทิง	เชียงราย	แม่น้ำโขง	น้ำแม่ลาว		2,173,277	636,210	19.650059	100.299200	2558	สถานีเตือนภัย	ใช้การได้	053-166-766	สถานีหลัก	นายสำรวย จันทร์มา	0932181866	
616	STN1458	บ้านห้วดง		หงาว	เทิง	เชียงราย	แม่น้ำโขง	น้ำแม่ลาว		2,176,497	632,925	19.679375	100.268101	2558	สถานีเตือนภัย	ใช้การได้	053-166-766	สถานีหลัก	นายผดุง แสนคำรัก	0931429475	
617	STN1459	บ้านดอยฮางใน		ดอยฮาง	เมืองเชียงราย	เชียงราย	แม่น้ำกก	น้ำแม่กกตอนล่าง		2,202,149	577,206	19.914137	99.737655	2558	สถานีเตือนภัย	ใช้การได้	053-166-766	สถานีหลัก	นายบุญเลิศ นุ่มวงค์	0899977882	
618	STN1460	บ้านผาลั้ง		ห้วยชมพู	เมืองเชียงราย	เชียงราย	แม่น้ำกก	น้ำแม่กกตอนล่าง		2,203,709	559,581	19.928852	99.569317	2558	สถานีเตือนภัย	ใช้การได้	053-166-766	สถานีหลัก	นายตอนชิง พัชรมโน	0897842704	
619	STN1461	บ้านขุนสรวย		วาวี	แม่สรวย	เชียงราย	แม่น้ำกก	น้ำแม่สรวย		2,199,503	542,792	19.891286	99.408798	2558	สถานีเตือนภัย	ใช้การได้	053-166-766	สถานีหลัก	นายสุวรรณ์ อยู่เป๊าะ	0635742139	
620	STN1462	บ้านแม่โมงเย้า		วาวี	แม่สรวย	เชียงราย	แม่น้ำกก	น้ำแม่สรวย		2,206,219	547,727	19.951860	99.456116	2558	สถานีเตือนภัย	ใช้การได้	053-166-766	สถานีหลัก	นายบุญทอง ชัยผ่าน	0856273065	
621	STN1463	บ้านขุนยวม		ขุนยวม	ขุนยวม	แม่ฮ่องสอน	แม่น้ำสาละวิน	แม่น้ำยวมตอนบน		2,081,022	387,777	18.817962	97.934949	2558	สถานีเตือนภัย	ใช้การได้	053-682-577	สถานีหลัก	นายสวาท กัณทา	0800341139	
622	STN1464	บ้านประตูเมือง		แม่เงา	ขุนยวม	แม่ฮ่องสอน	แม่น้ำสาละวิน	แม่น้ำยวมตอนบน		2,080,089	378,679	18.809018	97.848674	2558	สถานีเตือนภัย	ใช้การได้	053-682-577	สถานีหลัก	จ.ส.อ.สมบูรณ์ มหาวัน	0843718908	
623	STN1465	บ้านหลวง4		แม่เงา	ขุนยวม	แม่ฮ่องสอน	แม่น้ำสาละวิน	แม่น้ำยวมตอนบน		2,079,198	383,983	18.801271	97.899054	2558	สถานีเตือนภัย	ใช้การได้	053-682-577	สถานีหลัก	นายออ ม่านมีมงคล	0931634580	
624	STN1467	บ้านทุ่งรวงทอง		แม่ลาน้อย	แม่ลาน้อย	แม่ฮ่องสอน	แม่น้ำสาละวิน	แม่น้ำยวมตอนล่าง		2,027,924	385,933	18.338042	97.920476	2558	สถานีเตือนภัย	ใช้การได้	053-682-577	สถานีหลัก	นายยุทธนา จีราคม	0813868916	
625	STN1469	บ้านท่าปุยตก		ย่านรี	สามเงา	ตาก	แม่น้ำปิง	แม่น้ำปิงส่วนที่ 4		1,905,909	502,271	17.238224	99.021362	2558	สถานีเตือนภัย	ใช้การได้	053-682-577	สถานีหลัก	นางสมหมาย วันนาหลวง	0898593053	
626	STN1498	บ้านดอนทราย*		ออนเหนือ	แม่ออน	เชียงใหม่	แม่น้ำปิง	น้ำแม่กวง		2,076,864	527,389	18.783243	99.259893	2558	สถานีเตือนภัยระดับน้ำ	ใช้การได้	053-465-403	สถานีหลัก	นางทองสาย ไชยวงค์	083-5697924	
627	STN1511	บ้านทุ่งจ้อ		ป่าแป๋	แม่แตง	เชียงใหม่	แม่น้ำปิง	แม่น้ำแม่แตง		2,117,366	462,174	19.149117	98.640288	2558	สถานีเตือนภัย	ใช้การได้	053-465-403	สถานีหลัก	นายสุชาติ บุญวิริยะไพศาล	06-1287-9836,063-9623352	
628	STN1512	บ้านห้วยส้าน1		ลันทราย	พร้าว	เชียงใหม่	แม่น้ำปิง	น้ำแม่งัด		2,149,874	517,952	19.443176	99.171023	2558	สถานีเตือนภัย	ใช้การได้	053-465-403	สถานีหลัก	นายบุญทา ยะคำปัอ	084-807-1096	
629	STN1515	บ้านม่วงเครือ		เปียงหลวง	เวียงแหง	เชียงใหม่	แม่น้ำปิง	แม่น้ำแม่แตง		2,172,443	462,538	19.646861	98.642664	2558	สถานีเตือนภัย	ใช้การได้	053-465-403	สถานีหลัก	นายอินแก้ว กันธิยา	061-3032099	
630	STN1518	บ้านดอนชัย2		เมืองปาน	เมืองปาน	ลำปาง	แม่น้ำวัง	น้ำแม่สวย		2,080,937	548,372	18.819670	99.459096	2558	สถานีเตือนภัย	ใช้การได้	053-465-403	สถานีหลัก	นางสาวเพ็ญศรี กุณา	086-1876481	
631	STN1519	บ้านแม่หล่วง		นาสัก	แม่เมาะ	ลำปาง	แม่น้ำวัง	น้ำแม่จาง		2,025,710	591,895	18.319106	99.869610	2558	สถานีเตือนภัย	ใช้การได้	053-465-403	สถานีหลัก	นายศรีมา แก้วรรวม	085-7149871,093-9918374	
632	STN1522	บ้านหนองบัวคำ		เม็งราย	พญาเม็งราย	เชียงราย	แม่น้ำโขง	แม่น้ำอิงตอนล่าง		2,199,906	622,923	19.891524	100.174247	2558	สถานีเตือนภัย	ใช้การได้	053-166-766	สถานีหลัก	นายสัจจา แก้วธานี	0808509558	
633	STN1534	บ้านท่าฟ้าเหนือ*		สระ	เชียงม่วน	พะเยา	แม่น้ำยม	แม่น้ำยมตอนบน		2,103,098	635,507	19.016037	100.287516	2558	สถานีเตือนภัยระดับน้ำ	ใช้การได้	053-166-766	สถานีหลัก	นายดุสิต มูลศรี	0884126350	
634	STN1535	บ้านทาทุ่งไผ่*		ทาปลาดุก	แม่ทา	ลำพูน	แม่น้ำปิง	น้ำแม่กวง		2,048,630	524,725	18.528099	99.234264	2558	สถานีเตือนภัยระดับน้ำ	ใช้การได้	053-465-403	สถานีหลัก	นายอณันตศักดิ์ สุยะใหญ่	081-9514019	
635	STN1538	บ้านแม่นาจร*		แม่นาจร	แม่แจ่ม	เชียงใหม่	แม่น้ำปิง	น้ำแม่แจ่มตอนบน		2,066,028	434,205	18.684451	98.376045	2558	สถานีเตือนภัยระดับน้ำ	ใช้การไม่ได้	053-465-403	สถานีหลัก	นายอุ่นใจ หนักแน่น	087-1843143	
636	STN1540	บ้านดอยเต่าใต้*		ดอยเต่า	ดอยเต่า	เชียงใหม่	แม่น้ำปิง	น้ำแม่หาด		1,978,046	471,367	17.890087	98.729695	2558	สถานีเตือนภัยระดับน้ำ	ใช้การได้	053-465-403	สถานีหลัก	นายอรุณ รอดสัมฤทธิ์	086-1870086,0884782787	
637	STN1543	บ้านผาละปี		แม่ศึก	แม่แจ่ม	เชียงใหม่	แม่น้ำปิง	น้ำแม่แจ่มตอนบน		2,079,184	418,939	18.802806	98.230744	2558	สถานีเตือนภัย	ใช้การได้	053-465-403	สถานีหลัก	นายณรงค์ ดำรงเกียรติพนา	082-1937889	
638	STN1544	บ้านนาฮ่อง*		แม่ศึก	แม่แจ่ม	เชียงใหม่	แม่น้ำปิง	น้ำแม่แจ่มตอนบน		2,065,704	430,324	18.681397	98.339254	2558	สถานีเตือนภัยระดับน้ำ	ใช้การได้	053-465-403	สถานีหลัก	นายเพชร คำมูล	084-4889524	
639	STN1547	บ้านขุนแม่รวม		แจ่มหลวง	กัลยาณิวัฒนา	เชียงใหม่	แม่น้ำปิง	น้ำแม่แจ่มตอนบน		2,091,693	415,486	18.915711	98.197440	2558	สถานีเตือนภัย	ใช้การได้	053-465-403	สถานีหลัก	นายธีรภัทร เลิศดำเนิน	086-1171417	
640	STN1551	บ้านริมอิง*		เวียง	เทิง	เชียงราย	แม่น้ำโขง	แม่น้ำอิงตอนกลาง		2,169,161	624,255	19.613658	100.184917	2558	สถานีเตือนภัยระดับน้ำ	ใช้การได้	053-166-766	สถานีหลัก	นายคงศักดิ์ ศิริใจ	0914785104	
641	STN1552	บ้านแก่งหิน*		วังประจบ	เมืองตาก	ตาก	แม่น้ำปิง	คลองแม่ระกา		1,868,123	535,689	16.896385	99.335101	2558	สถานีเตือนภัยระดับน้ำ	ใช้การได้	053-682-577	สถานีหลัก	นายประเทือง นาคแก้ว	0862162431	
642	STN1556	บ้านหล่ายลาว*		ป่าอ้อดอนชัย	เมืองเชียงราย	เชียงราย	แม่น้ำกก	น้ำแม่ลาว		2,191,975	580,247	19.822081	99.766266	2558	สถานีเตือนภัยระดับน้ำ	ใช้การได้	053-166-766	สถานีหลัก	นายวัฒนา อริยะสุกริม	0627307793	
643	STN1557	บ้านใหม่ปางเติม*		บ้านกาด	แม่วาง	เชียงใหม่	แม่น้ำปิง	น้ำแม่งาน		2,058,224	475,479	18.614812	98.767551	2558	สถานีเตือนภัยระดับน้ำ	ใช้การได้	053-465-403	สถานีหลัก	นายพิชาญ ปัญญามงคล	089-5561840	

การตรวจสอบความพร้อมสถานีตรวจวัดสภาพน้ำทางไกลอัตโนมัติ (โทรมาตร) 2562

สำนักงานทรัพยากรน้ำภาค 1 จ.ลำปาง

วันที่สำรวจ 17 พฤษภาคม 2562

ลำดับ	ชื่อสถานี	รหัสสถานี	ปีที่ก่อสร้าง	ข้อมูลที่ตรวจวัด			หมู่บ้าน	ตำบล	อำเภอ	จังหวัด	ลุ่มน้ำหลัก	รหัสลุ่มน้ำหลัก	Zone	UTM (N)	UTM (E)	lat_y	long_x	สภาพการใช้งาน (ได้/ไม่ได้)			ผู้สำรวจ		ผู้ดูแล			หมายเหตุ
				ฝน	ระดับน้ำ	รูปภาพ/วีดีโอ												ฝน	ระดับน้ำ	รูปภาพ/วีดีโอ	ชื่อ	ตำแหน่ง	ชื่อ	ตำแหน่ง	เบอร์ติดต่อ	
1	แม่น้ำปิงที่บ้านสบอ้อ	060109T			/			แม่นะ	เชียงดาว	เชียงใหม่	ปิง	06	47N	2134304	495927	19.302558	98.961242									
2	น้ำแม่งัดที่บ้านโป่งบัวบาน	060305T			/			แม่ปั๋ง	พร้าว	เชียงใหม่	ปิง	06	47N	2127283	518970	19.239017	99.180501									
3	น้ำแม่แจ่มที่บ้านทัพ	061206T		/	/			ท่าผา	แม่แจ่ม	เชียงใหม่	ปิง	06	47N	2043587	433579	18.498512	98.361918									
4	น้ำแม่กวงที่ลำพูน	060709T			/			เวียงยอง	เมืองลำพูน	ลำพูน	ปิง	06	47N	2054634	501821	18.582517	99.017269									
5	น้ำแม่ลี้ที่ อ.ลี้	060905T			/			ลี้	ลี้	ลำพูน	ปิง	06	47N	1968654	495055	17.805386	98.953344									
6	น้ำแม่ตื่นที่บ้านดอย	061503T		/	/			ยางเปียง	อมก๋อย	เชียงใหม่	ปิง	06	47N	1966561	433479	17.785464	98.372404									
7	น้ำแม่หาดที่บ้านโป่งทุ่ง	061401T			/			โปงทุ่ง	ดอยเต่า	เชียงใหม่	ปิง	06	47N	1973726	473175	17.851079	98.746825									
8	คลองแม่ระกาที่บ้านวังชะโอน	061901T			/			ท่าไม้	พรานกระต่าย	กำแพงเพชร	ปิง	06	47N	1846811	546440	16.703998	99.435739									
9	ห้วยแม่ท้อที่อำเภอเมืองตาก	061701T			/			แม่ท้อ	เมืองตาก	ตาก	ปิง	06	47N	1864547	512145	16.864307	99.114038									
10	คลองวังเจ้าที่บ้านคลองลึก	061801T			/			เชียงทอง	วังเจ้า	ตาก	ปิง	06	47N	1836759	526269	16.612999	99.246298									
11	คลองสวนหมากที่บ้านน้ำโท้ง	062001T			/			คลองแม่ลาย	เมืองกำแพงเพชร	กำแพงเพชร	ปิง	06	47N	1819660	548604	16.457442	99.456046									
12	สถานีโรงเรียนบ้านโป่งน้ำร้อน	062002T		/				โป่งน้ำร้อน	คลองลาน	กำแพงเพชร	ปิง	06	47N	1806207	531878	16.336738	99.298454									
13	สถานีโรงเรียนวัดยั้งเมิน	060813T		/				ยั้งเมิน	สะเมิง	เชียงใหม่	ปิง	06	47N	2099362	455128	18.986260	98.573702									
14	สถานีโรงเรียนแม่ตะไคร้	060710T		/				แม่ทาเหนือ	แม่ออน	เชียงใหม่	ปิง	06	47N	2070891	531918	18.729199	99.302770									
15	สถานีโรงเรียนบ้านนาทราย	060606T		/				นาทราย	ลี้	ลำพูน	ปิง	06	47N	1956051	498356	17.691466	98.984493									
16	สถานีโรงเรียนบ้านหนองกระทุ่ม	061902T		/				โป่งแดง	เมือง	ตาก	ปิง	06	47N	1897262	527323	17.159900	99.256911									
17	แม่น้ำปิงที่บ้านบางแก้ว	060110T			/	/		บางแก้ว	บรรพตพิสัย	นครสวรรค์	ปิง	06	47N	1769210	592645	16.000744	99.866905									
18	แม่น้ำปิงที่บ้านปากร้องห้วยจี้	060111T			/	/		ตากออก	บ้านตาก	ตาก	ปิง	06	47N	1881829	509000	17.020186	99.082785									
19	สถานี รพ.สต.บ้านแอ่นจัดสรร	061103T		/				บ้านแอ่น	ดอยเต่า	เชียงใหม่	ปิง	06	47N	1995990	461487	18.052122	98.636093									
20	น้ำแม่ขานที่บ้านท่าโป่ง	060814T		/	/			บ้านแม	สันป่าตอง	เชียงใหม่	ปิง	06	47N	2061478	481314	18.644294	98.822844									
21	สถานีโรงเรียนวัดห้วยแก้ว	060711T		/				ห้วยแก้ว	แม่ออน	เชียงใหม่	ปิง	06	47N	2085336	529176	18.859785	99.276971									
22	สถานีโรงเรียนบ้านปงแม่ลอบ	060907T		/				ทาแม่ลอบ	แม่ทา	ลำพูน	ปิง	06	47N	2019601	493577	18.265860	98.939231									
23	สถานีโรงเรียนบ้านทุ่งข้าวพวง	060205T		/				ทุ่งข้าวพวง	เชียงดาว	เชียงใหม่	ปิง	06	47N	2162223	495499	19.554850	98.957090									
24	สถานีโรงเรียนพร้าวบูรพา	060306T		/				เวียง	พร้าว	เชียงใหม่	ปิง	06	47N	2143374	524281	19.384371	99.231234									
25	สถานีโรงเรียนบ้านแม่นาจร	061207T		/				แม่นาจร	แม่แจ่ม	เชียงใหม่	ปิง	06	47N	2066509	434386	18.688807	98.377744									
26	แม่น้ำวังที่ อ.วังเหนือ	070110T			/			วังเหนือ	วังเหนือ	ลำปาง	วัง	07	47N	2116927	565393	19.144459	99.621857									
27	น้ำแม่สอยที่บ้านหนองกอก	070304T			/			แม่สุก	แจ้ห่ม	ลำปาง	วัง	07	47N	2084242	559451	18.849254	99.564360									
28	แม่น้ำวังที่บ้านบุญนาค	070112T		/	/			บุญนาคพัฒนา	เมืองลำปาง	ลำปาง	วัง	07	47N	2043775	566461	18.483080	99.629960									
29	แม่น้ำวังที่บ้านปงชัย	070114T			/			บุญนาคพัฒนา	เมืองลำปาง	ลำปาง	วัง	07	47N	2033599	562809	18.391470	99.594633									
30	แม่น้ำวังที่ จ.ลำปาง	070113T			/			เวียงเหนือ	เมืองลำปาง	ลำปาง	วัง	07	47N	2022385	550056	18.291054	99.473514									
31	แม่น้ำวังที่บ้านแม่เต๊ยะ	070116T		/	/			แม่ถอด	เถิน	ลำปาง	วัง	07	47N	1967757	527893	17.797110	99.263199									
32	แม่น้ำวังที่บ้านต้นธง (เทศบาลแม่ปุ)	070117T			/			แม่ปุ	แม่พริก	ลำปาง	วัง	07	47N	1936053	517000	17.510644	99.160157									
33	แม่น้ำวังที่บ้านแม่สลิด	070118T			/			แม่สลิด	บ้านตาก	ตาก	วัง	07	47N	1894997	510861	17.139580	99.102124									
34	สถานีศูนย์พัฒนาเด็กเล็กตำบลวังแก้ว	070203T		/				วังแก้ว	วังเหนือ	ลำปาง	วัง	07	47N	2130569	566984	19.267680	99.637444									
35	สถานีโรงเรียนสบจางวิทยา	070603T		/				นาสัก	แม่เมาะ	ลำปาง	วัง	07	47N	2032040	588343	18.376466	99.836272									
36	สถานีบ้านแม่ตาลน้อย	070501T		/				เวียงตาล	ห้างฉัตร	ลำปาง	วัง	07	47N	2035464	527490	18.409072	99.260284									
37	สถานี รพ.สต.บ้านท่ามะเกว๋น	070801T		/				แม่ปะ	เถิน	ลำปาง	วัง	07	47N	1954578	532771	17.677908	99.309008									
38	สถานีโรงเรียนบ้านแม่พริกบน	070802T		/				แม่พริก	แม่พริก	ลำปาง	วัง	07	47N	1931882	509343	17.472984	99.087994									

การตรวจสอบความพร้อมสถานีตรวจวัดสภาพน้ำทางไกลอัตโนมัติ (โทรมาตร) 2562
สำนักงานทรัพยากรน้ำภาค 1 จ.ลำปาง
วันที่สำรวจ 17 พฤษภาคม 2562

ลำดับ	ชื่อสถานี	รหัสสถานี	ปีที่ก่อสร้าง	ข้อมูลที่ตรวจวัด			หมู่บ้าน	ตำบล	อำเภอ	จังหวัด	ลุ่มน้ำหลัก	รหัสลุ่มน้ำหลัก	Zone	UTM (N)	UTM (E)	lat_y	long_x	สภาพการใช้งาน (ได้/ไม่ได้)			ผู้สำรวจ		ผู้ดูแล			หมายเหตุ
				ฝน	ระดับน้ำ	รูปภาพ/วีดีโอ												ฝน	ระดับน้ำ	รูปภาพ/วีดีโอ	ชื่อ	ตำแหน่ง	ชื่อ	ตำแหน่ง	เบอร์ติดต่อ	
39	เทศบาลตำบลเสริมซ้าย	070704T		/				เสริมซ้าย	เสริมงาม	ลำปาง	วัง	07	47N	1990846	518089	18.005895	99.170876									
40	น้ำแม่จางที่บ้านแม่อูใหม่ไชยมงคล	070604T			/			หัวเสือ	แม่ทะ	ลำปาง	วัง	07	47N	2011245	571885	18.189167	99.679853									
41	สถานีโรงเรียนเมืองปานวิทยา	070305T		/				เมืองปาน	เมืองปาน	ลำปาง	วัง	07	47N	2075182	552779	18.767547	99.500767									
42	แม่น้ำวังที่บ้านแป้นโป่งชัย	070111T		/	/			บ้านเสา	แจ้ห่ม	ลำปาง	วัง	07	47N	2064369	558358	18.669688	99.553391									
43	น้ำแม่ตุ๋ยที่บ้านแค่	070403T			/			บ้านเป้า	เมืองลำปาง	ลำปาง	วัง	07	47N	2032124	546842	18.378552	99.443441									
44	น้ำแม่ต๋ำที่บ้านนาบอน	070703T			/			ทุ่งงาม	เสริมงาม	ลำปาง	วัง	07	47N	1997700	526773	18.067764	99.253009									
45	น้ำแม่วังที่บ้านอ้อ	070115T			/			แม่ก๊วะ	สบปราบ	ลำปาง	วัง	07	47N	1984092	536568	17.944625	99.345329									

การตรวจสอบความพร้อมสถานีส่งสัญญาณด้วยภาพจากกล้อง CCTV 2562

สำนักงานทรัพยากรน้ำภาค 1 จ.ลำปาง

วันที่สำรวจ 17 พฤษภาคม 2562

ลำดับ	ชื่อสถานี	รหัสสถานี	ปีที่ก่อสร้าง	ข้อมูลที่ตรวจวัด			หมู่บ้าน	ตำบล	อำเภอ	จังหวัด	ลุ่มน้ำหลัก	รหัสลุ่มน้ำหลัก	zone	UTM (N)	UTM (E)	Lat_y	Long_x	สภาพการใช้งาน (ได้/ไม่ได้)			ผู้สำรวจ		ผู้ดูแล			หมายเหตุ
				ฝน	ระดับน้ำ	รูปภาพ/วีดีโอ												ฝน	ระดับน้ำ	รูปภาพ/วีดีโอ	ชื่อ	ตำแหน่ง	ชื่อ	ตำแหน่ง	เบอร์ติดต่อ	
1	จุดสกัดหัวฝาย	110	2553	-	/	/	บ้านเวียงพางคำ	แม่สาย	แม่สาย	เชียงราย	โขง	02	47N	2260819	591187	20.443640	99.874170	-	/	/	นายมานพ ไทยหล่อ	เจ้าพนักงานอุทกวิทยาอาวุโส	นายจำลอง คุณา	รับราชการตำรวจ	085-7154558	
2	สถานีวัดน้ำโขงที่เชียงแสน	111	2553	-	/	/	สถานีวัดน้ำโขงที่เชียงแสน	เวียง	แม่สาย	เชียงราย	โขง	02	47N	2242197	613658	20.274181	100.088390	-	/	/	นายมานพ ไทยหล่อ	เจ้าพนักงานอุทกวิทยาอาวุโส	นายสิริศาล สีประสิทธิ์	รับจ้างทั่วไป	094-9289849	
3	โรงเรียนเชียงใหม่คริสเตียน	113	2553	-	/	/	โรงเรียนเชียงใหม่คริสเตียน	วัดเกตุ	เมือง	เชียงใหม่	ปิง	06	47N	2077248	500556	18.786897	99.005274	-	/	/	นายชนาธิป สีสด	พนักงานวัดระดับน้ำ	นางไพรินทร์ แสงทอง	อ.ร.ร.เชียงใหม่คริสเตียน	08-1961-4074, 088-495923	
4	ประปาบ้านปากล้อง	101	2553	-	/	/	ประปาบ้านปากล้อง	ต้นธง	เมือง	ลำพูน	ปิง	06	47N	2050298	493228	18.543306	98.935833	-	/	/	นายชนาธิป สีสด	พนักงานวัดระดับน้ำ	นายพิพัฒน์ วังษา	จนท.ประปาหมู่บ้าน	08-6917-1520	
5	วัดเกาะวาลุการาม	102	2553	-	/	/	วัดเกาะวาลุการาม	สวนดอก	เมือง	ลำปาง	วัง	07	47N	2022565	552588	18.292017	99.497575	-	/	/	นายชนาธิป สีสด	พนักงานวัดระดับน้ำ	นายนพดล บุญยรัตน์	ประชาชน	087-5011573	
6	แม่น้ำปิงที่บ้านบางแก้ว	060110T		/		/	-	บางแก้ว	บรรพตพิสัย	นครสวรรค์	ปิง	06	47N	1769210	592645	16.000744	99.866905	/		/						
7	แม่น้ำปิงที่บ้านปากร้องห้วยขี้	060111T		/		/	-	ตากออก	บ้านตาก	ตาก	ปิง	06	47N	1881829	509000	17.020186	99.082785	/		/						

การตรวจสอบความพร้อมสถานีอุตุ - อุทกวิทยา 2562
สำนักงานทรัพยากรน้ำภาค 1 จ.ลำปาง
วันที่สำรวจ 17 พฤษภาคม 2562

ลำดับ	รหัสสถานี	ชื่อสถานี	อำเภอ	จังหวัด	HYD	MET	Long_X	Lat_Y	สภาพการใช้งาน	หมายเหตุ
1	030101	น้ำแม่กกที่บ้านท่าตอน	แม่อาย	เชียงใหม่		/	99.360445	20.061477		
2	030201	น้ำแม่ฝางที่บ้านท่าไม้เลี่ยม	แม่อาย	เชียงใหม่	/		99.354109	20.020554		
3	030202	น้ำแม่ฝางที่บ้านสบข่า	ฝาง	เชียงใหม่	/		99.169673	19.800538		
4	030226	เทศบาลตำบลหนองบัว	ไชยปราการ	เชียงใหม่		/	99.112558	19.731415		
5	030206	อำเภอฝาง (โรงเรียนฝางชนูปถัมภ์)	ฝาง	เชียงใหม่		/	99.181572	19.869215		
6	030207	บ้านแม่อาย	แม่อาย	เชียงใหม่		/	99.289440	20.031669		
7	030208	บ้านปางต้นแก	แม่อาย	เชียงใหม่		/	99.281389	20.098056		
8	030214	บ้านมูเซอร์ขุนเมา	ฝาง	เชียงใหม่		/	99.113611	19.937778		
9	030211	น้ำแม่นาวางที่บ้านป่าแดง	แม่อาย	เชียงใหม่		/	99.291705	19.906129		
10	030216	น้ำแม่สาวที่บ้านในห้วย (บ้านหมอกเปา)	แม่อาย	เชียงใหม่	/		99.245470	20.027552		
11	030221	ห้วยแม่งอนที่บ้านยาง	ฝาง	เชียงใหม่	/		99.092795	19.801598		
12	060102T	แม่น้ำปิงที่บ้านไตรสภาวคาม	เชียงดาว	เชียงใหม่	/		98.991484	19.422272		
13	060103T	แม่น้ำปิงที่บ้านป่าตัน	เมือง	เชียงใหม่	/		99.004081	18.809859		
14	060104T	แม่น้ำปิงที่บ้านแม่แต	สันทราย	เชียงใหม่	/		98.959979	19.010023		
15	060107	แม่น้ำปิงที่บ้านแม่ทะลาย	แม่แตง	เชียงใหม่	/		98.968399	19.247921		
16	060201	ห้วยแม่แมะที่บ้านแม่นะ	เชียงดาว	เชียงใหม่		/	98.927146	19.321537		
17	060202	น้ำแม่ปามที่ใต้สบห้วยแม่มาศ	เชียงดาว	เชียงใหม่	/		99.056680	19.487133		
18	060301	น้ำแม่งัดที่บ้านตีนธาตุ	พร้าว	เชียงใหม่		/	99.214056	19.451481		
19		น้ำแม่ขานที่บ้านต้นแหนหลวง	สันป่าตอง	เชียงใหม่	/					
20	060401	บ้านนามน	เวียงแหง	เชียงใหม่		/	98.600277	19.603892		
21	060403	ห้วยแม่แพลมที่ใต้บ้านแม่แพลม	เชียงดาว	เชียงใหม่	/		98.695556	19.379167		
22	060407	น้ำแม่แตงที่บ้านเวียงแหง	เวียงแหง	เชียงใหม่	/		98.637402	19.551827		
23	060408	น้ำแม่แตงที่บ้านหลวง	เชียงดาว	เชียงใหม่		/	98.711667	19.383048		
24	060409	น้ำแม่แตงที่บ้านห้วยป่าซาง	แม่แตง	เชียงใหม่		/	98.914635	19.178903		
25	060410	น้ำแม่คองที่ใต้สบห้วยบ้าน	เชียงดาว	เชียงใหม่	/		98.721312	19.378409		
26	060502	น้ำแม่สาที่บ้านกองแหะ	แม่ริม	เชียงใหม่		/	98.808432	18.862994		
27	060504	น้ำแม่สาที่บ้านห้วยนาหวาย (ใต้ปางช้างโป่งแยง)	แม่ริม	เชียงใหม่	/		98.853799	18.897658		
28	060505	น้ำแม่สาที่บ้านแม่แมะ (ใต้ปางช้างแม่สา)	แม่ริม	เชียงใหม่	/		98.882796	18.900661		
29	060506	น้ำแม่สาที่บ้านแม่สาหลวง	แม่ริม	เชียงใหม่	/		98.952343	18.896318		
30	060507	น้ำแม่สาที่บ้านทุ่งแท่น	แม่ริม	เชียงใหม่		/	98.900446	18.905516		
31	060601	ศูนย์สำรวจอุทกวิทยาเชียงใหม่	แม่ริม	เชียงใหม่		/	98.942926	18.946204		
32	060604	น้ำแม่ริมที่บ้านผาแด่น	แม่แตง	เชียงใหม่		/	98.776209	19.063711		
33	060605	น้ำแม่ริมที่บ้านสะลวงนอก	แม่ริม	เชียงใหม่	/		98.880435	19.016379		
34	060701	น้ำแม่หวานที่บ้านแม่หวาน	ดอยสะเก็ด	เชียงใหม่	/		99.234175	18.959034		
35	060706	น้ำแม่ทาที่บ้านท่าข้าม	แม่ออน	เชียงใหม่	/		99.274878	18.602138		
36	060707	น้ำแม่กวงที่บ้านปางแหน	ดอยสะเก็ด	เชียงใหม่	/		99.251511	18.972224		
37	060804	น้ำแม่สะป๊อกที่บ้านแม่สะป๊อกเหนือ	แม่วาง	เชียงใหม่		/	98.623570	18.665345		
38	060806	น้ำแม่ขานที่เหนือสบแม่สะเมิง	สะเมิง	เชียงใหม่	/		98.728879	18.796594		
39	060807	น้ำแม่วางที่บ้านสบวิน	แม่วาง	เชียงใหม่	/		98.689648	18.651864		
40	060808	น้ำแม่ขานที่บ้านเปียง	สันป่าตอง	เชียงใหม่	/		98.851353	18.611969		
41	060809	บ้านแม่สาบ (โครงการไฟฟ้าพลังน้ำแม่สาบ)	สะเมิง	เชียงใหม่		/	98.725000	18.808333		
42	061001	น้ำแม่กลางที่บ้านสบหาด	จอมทอง	เชียงใหม่	/		98.593217	18.541860		
43	061004	ห้วยแม่เตี๊ยะที่บ้านส้มป่อย	จอมทอง	เชียงใหม่	/		98.530464	18.363332		
44	061006	น้ำแม่แปะที่บ้านผาลาด	จอมทอง	เชียงใหม่		/	98.528972	18.281398		
45	061007	น้ำแม่กลางที่บ้านวังปิน	จอมทอง	เชียงใหม่	/		98.675284	18.395512		
46	061008	น้ำแม่ปอนที่บ้านแม่ปอน	จอมทอง	เชียงใหม่	/		98.613619	18.469192		
47	061203	น้ำแม่แจ่มที่บ้านแม่นาจร	แม่แจ่ม	เชียงใหม่		/	98.375988	18.684622		

การตรวจสอบความพร้อมสถานีอุตุ - อุทกวิทยา 2562
สำนักงานทรัพยากรน้ำภาค 1 จ.ลำปาง
วันที่สำรวจ 17 พฤษภาคม 2562

ลำดับ	รหัสสถานี	ชื่อสถานี	อำเภอ	จังหวัด	HYD	MET	Long_X	Lat_Y	สภาพการใช้งาน	หมายเหตุ
48	061301	ห้วยแม่ศึกที่บ้านกองกาน	แม่แจ่ม	เชียงใหม่	/		98.352845	18.547986		
49	061302	น้ำแม่แจ่มที่บ้านกองกาน	แม่แจ่ม	เชียงใหม่		/	98.355203	18.550669		
50	061304	น้ำแม่แจ่มที่บ้านท่าข้าม	จอมทอง	เชียงใหม่	/		98.615251	18.198340		
51	061501	น้ำแม่ตื่นที่บ้านป่าคา	อมก๋อย	เชียงใหม่		/	98.467415	17.387458		
52	020306	บ้านห้วยหยวกป่าโซ	แม่จัน	เชียงราย		/	99.559891	20.245323		
53	020704	น้ำแม่ลาวที่บ้านปี้	เทิง	เชียงราย	/		100.225286	19.672471		
54	020702	น้ำแม่หงาวที่บ้านไคร้	เทิง	เชียงราย	/		100.296056	19.724008		
55	020801	น้ำแม่อิงที่อำเภอเทิง	เทิง	เชียงราย		/	100.187126	19.688503		
56	020803	น้ำแม่อิงที่บ้านชมภู	ขุนตาล	เชียงราย	/		100.291208	19.927179		
57	030111	น้ำแม่กกที่เทศบาลตำบลดอยฮาง	เมือง	เชียงราย		/	99.755270	19.933707		
58	030103	น้ำแม่กกที่สะพานเชียงราย	เมือง	เชียงราย	/		99.845577	19.921617		
59	030112	น้ำแม่กกที่บ้านแม่สลัก	เมือง	เชียงราย	/		99.476141	20.039064		
60	030301	น้ำแม่ลาวที่บ้านท่าสาย	เมือง	เชียงราย	/		99.844585	19.856951		
61	030302	น้ำแม่ลาวที่บ้านโป่งฟูเฟือง	แม่สรวย	เชียงราย	/		99.585135	19.702960		
62	030306	น้ำแม่ลาวที่บ้านสบโป่ง	เวียงป่าเป้า	เชียงราย		/	99.457486	19.109931		
63	030309	โรงเรียนบ้านทุ่งยาว	เวียงป่าเป้า	เชียงราย		/	99.433293	19.187710		
64	030310	น้ำแม่ลาวที่บ้านป่าลัน	แม่สรวย	เชียงราย	/		99.471407	19.519350		
65	030314	น้ำแม่ลาวที่บ้านแม่ลาว	แม่ลาว	เชียงราย	/		99.714011	19.713509		
66	030313	น้ำแม่ปูนหลวงที่บ้านแม่ปูนล่าง	เวียงป่าเป้า	เชียงราย		/	99.451785	19.410197		
67	030501	สนามบินเชียงราย	เมือง	เชียงราย		/	99.881281	19.961220		
68	030505	สัมพันธ์กิจฟาร์ม	เมือง	เชียงราย		/	99.904842	19.941792		
69	030509	บ้านบัวสลี	แม่ลาว	เชียงราย		/	99.756970	19.816853		
70	030511	ศูนย์สำรวจอุทกวิทยา ที่ 5 (เชียงราย)	เมือง	เชียงราย		/	99.846229	19.943472		
71	030513	น้ำแม่กรณ์ที่บ้านสวนดอก	เมือง	เชียงราย	/		99.729251	19.845912		
72	020101	แม่น้ำโขงที่สบรวก	เชียงแสน	เชียงราย	/		100.086667	20.347778		
73	020102	ศูนย์สำรวจอุทกวิทยาเชียงแสน (แม่น้ำโขงที่เชียงแสน)	เชียงแสน	เชียงราย		/	100.083333	20.273333		
74	020103	แม่น้ำโขงที่สบกก	เชียงแสน	เชียงราย	/		100.200000	20.241667		
75	020104	แม่น้ำโขงที่เชียงของ (บ้านหัวเวียง)	เชียงของ	เชียงราย	/		100.406667	20.268333		
76	020205	น้ำแม่สายที่บ้านผาจม (บ้านถ้ำผาจม)	แม่สาย	เชียงราย	/		99.873972	20.443625		
77	020206	พระธาตุดอยเวา (ปศุสัตว์แม่สาย)	แม่สาย	เชียงราย		/	99.882517	20.425422		
78	020207	บ้านธารทอง	เชียงแสน	เชียงราย		/	100.294256	20.265692		
79	020301	น้ำแม่จันที่บ้านห้วยยาโนใหม่ (บ้านห้วยก้างปลา)	แม่จัน	เชียงราย	/		99.785000	20.111667		
80	020302	น้ำแม่คำที่บ้านป่ายาง (ฝายผาม้า)	แม่จัน	เชียงราย		/	99.810000	20.231667		
81	020303	น้ำแม่คำที่บ้านหินแตก	แม่ฟ้าหลวง	เชียงราย		/	99.655278	20.251111		
82	020304	น้ำแม่สลองที่หน่วยปรับปรุงต้นน้ำที่ 1 (บ้านผาเดื่อ)	แม่จัน	เชียงราย		/	99.749722	20.154722		
83	020305	น้ำแม่สลองที่บ้านกลาง	แม่ฟ้าหลวง	เชียงราย		/	99.662222	20.149444		
84	020802	น้ำแม่อิงที่บ้านซาววา	เชียงของ	เชียงราย	/		100.344444	20.027778		
85	020901	น้ำแม่งาวที่บ้านทรายทอง	เวียงแก่น	เชียงราย		/	100.336111	19.960833		
86	030107	น้ำแม่กกที่บ้านแม่แพง	แม่จัน	เชียงราย		/	100.019167	20.108333		
87	010209	น้ำแม่ปายที่บ้านนาจลอง (ที่ตั้งใหม่)	ปาย	แม่ฮ่องสอน		/	98.450000	19.406944		
88	010202	บ้านแม่นะ	ปาย	แม่ฮ่องสอน		/	98.402500	19.429167		
89	010206	น้ำแม่ของที่บ้านแม่นาเติงนอก	ปาย	แม่ฮ่องสอน	/		98.416111	19.413056		
90	010207	น้ำแม่ปายที่บ้านป่าขาม	ปาย	แม่ฮ่องสอน	/		98.444167	19.356389		
91	010504	น้ำแม่ปายที่ ที่ตั้งเขื่อน (บ้านแปง)	ปาย	แม่ฮ่องสอน		/	98.332361	19.222944		
92	010101	แม่น้ำสาละวินที่บ้านแม่สามแลบ	สบเมย	แม่ฮ่องสอน		/	97.740000	17.980000		
93	010401	น้ำแม่ของที่บ้านแม่สุยะ	ปางมะผ้า	แม่ฮ่องสอน		/	98.116667	19.535000		
94	010503	น้ำแม่ปายที่สบแม่สะมาด	เมือง	แม่ฮ่องสอน		/	97.933333	19.234167		

การตรวจสอบความพร้อมสถานีอุตุ - อุทกวิทยา 2562
สำนักงานทรัพยากรน้ำภาค 1 จ.ลำปาง
วันที่สำรวจ 17 พฤษภาคม 2562

ลำดับ	รหัสสถานี	ชื่อสถานี	อำเภอ	จังหวัด	HYD	MET	Long_X	Lat_Y	สภาพการใช้งาน	หมายเหตุ
95	010506	น้ำแม่ปายที่บ้านสบสอย	เมือง	แม่ฮ่องสอน		/	97.941944	19.328333		
96	010602	น้ำแม่จำที่บ้านผาบ่อง (ฝายแม่จำ)	เมือง	แม่ฮ่องสอน	/		97.970000	19.166667		
97	010702	น้ำแม่สุรินที่ใต้สบแม่สุริน	ขุนยวม	แม่ฮ่องสอน	/		97.947545	18.904143		
98	010801	บ้านใหม่พัฒนาปู่กู	ขุนยวม	แม่ฮ่องสอน		/	97.975833	18.841667		
99	010802	บ้านเปียงหลวง	ขุนยวม	แม่ฮ่องสอน		/	97.850000	18.671111		
100	010803	น้ำแม่ลาก๊ะที่บ้านหนองแห้ง	ขุนยวม	แม่ฮ่องสอน	/		97.942933	18.646590		
101	010901	น้ำแม่ลาหลวงที่บ้านแม่ลาหลวง (บ้านสันติพัฒนา)	แม่ลาน้อย	แม่ฮ่องสอน		/	97.953333	18.536667		
102	011004	น้ำแม่ยวมที่บ้านแม่สุ	แม่ลาน้อย	แม่ฮ่องสอน	/		97.923333	18.340278		
103	011005	น้ำแม่ยวมที่บ้านท่าสองแคว	แม่ลาน้อย	แม่ฮ่องสอน		/	97.918333	18.340278		
104	011006	น้ำแม่ยวมที่บ้านแม่คะตวน	สบเมย	แม่ฮ่องสอน	/		97.959722	17.963611		
105	011103	น้ำแม่สะเรียงที่บ้านแม่อุมลอง	แม่สะเรียง	แม่ฮ่องสอน	/		97.985000	18.193333		
106	011104	ศูนย์สำรวจอุทกวิทยาแม่สะเรียง	แม่สะเรียง	แม่ฮ่องสอน		/	97.987222	18.179722		
107	011201	น้ำแม่ลิดที่สะพานแม่ลิด	สบเมย	แม่ฮ่องสอน	/		97.957500	17.930556		
108	011301	น้ำแม่เงาที่บ้านแม่เงา	สบเมย	แม่ฮ่องสอน	/		97.967222	17.865556		
109	070106	แม่น้ำวังที่บ้านยางโองน้ำ	บ้านตาก	ตาก	/		99.110556	17.160833		
110	011601	บ้านขุนห้วยแม่สอด	แม่สอด	ตาก		/	98.663333	16.716667		
111	011701	ห้วยแม่ละเมาที่บ้านแม่ละเมา	แม่สอด	ตาก	/		98.760000	16.810000		
112	011702	ห้วยแม่ละเมาที่บ้านวังผา	แม่ระมาด	ตาก	/		98.546944	16.836667		
113	011801	แม่น้ำเมยที่บ้านท่าสองยาง	ท่าสองยาง	ตาก		/	97.915000	17.568333		
114	011802	แม่น้ำเมยที่บ้านแม่ระมาด	แม่ระมาด	ตาก		/	98.478333	16.973333		
115	011805	น้ำแม่จะเราที่บ้านตีนธาตุ	แม่ระมาด	ตาก		/	98.658333	16.973333		
116	020506	บ้านห้วยถ้ำ (เทศบาลบ้านห้วยถ้ำ)	ดอกคำใต้	พะเยา		/	100.069100	19.072551		
117	020703	น้ำแม่ลาวที่บ้านสบทุ	เชียงคำ	พะเยา	/		100.386006	19.410126		
118	080202	น้ำงิมที่บ้านหนองบัว	ปง	พะเยา	/		100.380677	19.283889		
119	080101	น้ำยมที่บ้านท่าฟ้าเหนือ	เชียงม่วน	พะเยา	/		100.287410	19.015784		
120	070102	แม่น้ำวังที่บ้านแจ้คอน	แจ้ห่ม	ลำปาง		/	99.632778	18.930278		
121	070103	แม่น้ำวังที่บ้านสบตุ๋ย	เมือง	ลำปาง		/	99.465278	18.279167		
122	070104	แม่น้ำวังที่บ้านหล่าย	สบปราบ	ลำปาง	/		99.331111	17.888611		
123	070105	แม่น้ำวังที่บ้านท่าด่าน	แม่พริก	ลำปาง		/	99.132222	17.443889		
124	070301	น้ำแม่สอยที่บ้านปงคอบ	แจ้ห่ม	ลำปาง	/		99.564722	18.757222		
125	070302	น้ำแม่ปานที่บ้านข่วงกอม	แจ้ห่ม	ลำปาง		/	99.538333	18.775000		
126	070401	น้ำแม่ตุ๋ยที่บ้านแค่	เมือง	ลำปาง	/		99.446667	18.376389		
127	070601	น้ำแม่จางที่บ้านสบจาง	เกาะคา	ลำปาง		/	99.391944	18.151944		
128	070701	น้ำแม่ต๋ำที่บ้านนาบอน	เสริมงาม	ลำปาง	/		99.256389	18.066667		
129	060901	แม่น้ำลี้ที่บ้านสันปูเลย	บ้านโฮ่ง	ลำพูน	/		98.745228	18.376765		
130	060902	แม่น้ำลี้ที่บ้านวังดิน	ลี้	ลำพูน		/	98.953085	17.805259		
131	060903	น้ำแม่ลอบที่บ้านแม่ลอบ	บ้านโฮ่ง	ลำพูน	/		98.864649	18.241366		

ภาคผนวก 5

ระบบผลิตน้ำดื่มในสถานศึกษา ตามแผนพัฒนาเด็กและเยาวชนในถิ่นทุรกันดาร ตามพระราชดำริสมเด็จพระกนิษฐาธิราชเจ้า กรมสมเด็จพระเทพรัตนราชสุดาฯ สยามบรมราชกุมารี

ระบบผลิตน้ำในพื้นที่โครงการพัฒนาเด็กและเยาวชนในถิ่นทุรกันดาร
ส่วนบริหารจัดการน้ำ สำนักงานทรัพยากรน้ำภาค 1 ปีงบประมาณ 2561

ลำดับ	สถานที่	ที่อยู่					ระบบผลิตขนาด
		บ้าน	หมู่ที่	ตำบล	อำเภอ	จังหวัด	
1	วัดป่าตาลใต้	ป่าตาล	4	ป่าตาล	ขุนตาล	เชียงราย	6 Colum
2	รร.ตชด.อาชีวศึกษาเชียงราย-พะเยา	กิ่วกาญจน์	6	ริมโขง	เชียงของ	เชียงราย	300 ลิตร/ชม.
3	โสภณจริยธรรมวิทยา		12	เวียง	เชียงของ	เชียงราย	3 สแตนเลส
4	วัดแก่นเหนือวิทยา		3	ห้วยซ้อ	เชียงของ	เชียงราย	3 สแตนเลส
5	วัดไชยสถานวิทยา		11	ศรีดอนมูล	เชียงแสน	เชียงราย	1 สแตนเลส
6	วัดอำมาตย์วิทยา		1	เวียง	เทิง	เชียงราย	6 Colum
7	พุทธศาสตร์ศึกษา		3	ป่าแดด	ป่าแดด	เชียงราย	6 Colum
8	วัดสันหนองบัววิทยา		2	เม็งราย	พญาเม็งราย	เชียงราย	6 Colum
9	ชยาภิวัฒน์วิทยา		1	เมืองพาน	พาน	เชียงราย	6 colum + 1 สแตนเลส
10	ฝั่งหมิ่นวิทยา		6	ริมกก	เมือง	เชียงราย	6 colum + 1 สแตนเลส
11	พุทธิวงศ์วิทยา (วัดพระแก้ว)		1	เวียง	เมือง	เชียงราย	6 Colum
12	รร.ตชด.เทคนิคดุสิต	ห้วยส้านลีซอ	1	ห้วยชมภู	เมือง	เชียงราย	100 ลิตร/ชม.
13	วัดหมื่นพุทธวิทยา		9	ท่าข้าวเปลือก	แม่จัน	เชียงราย	3 สแตนเลส
14	วัดแม่คำวิทยา (สังฆประชาอุปถัมภ์)		2	แม่คำ	แม่จัน	เชียงราย	1 สแตนเลส
15	รร.ตชด.บำรุงที่ 87 (บ้านอากู่)		3	เทอดไทย	แม่ฟ้าหลวง	เชียงราย	300 ลิตร/ชม.
16	รร.ตชด.เจ้าพ่อหลวงอุปถัมภ์ 4	หัวแม่คำ	4	แม่สลองใน	แม่ฟ้าหลวง	เชียงราย	100 ลิตร/ชม.
17	รร.ตชด.การท่าอากาศยานแห่งประเทศไทย เฉลิมพระเกียรติสมเด็จพระเทพรัตนราชสุดาฯ สยามบราชกุมารี เนื่องในโอกาสทรงเจริญพระชนมายุ 4 รอบ 2 เมษายน 2546	นาโต่	20	แม่สลองใน	แม่ฟ้าหลวง	เชียงราย	100 ลิตร/ชม.
18	รร.ตชด.บำรุงที่ 112	โป่งไฮ	21	แม่สลองใน	แม่ฟ้าหลวง	เชียงราย	300 ลิตร/ชม.
19	บุญเรืองวิทยา		10	ป่าก่อคำ	แม่ลาว	เชียงราย	6 Colum
20	วัดเจดีย์หลวงวิทยา	ห้วยหม้อเฒ่า	5	เจดีย์หลวง	แม่สรวย	เชียงราย	6 Colum
21	รร.ตชด.บ้านดอยล้าน	ดอยล้าน	4	วาวี	แม่สรวย	เชียงราย	300 ลิตร/ชม.
22	วัดวิเชตร์มณี		4	เวียงพางคำ	แม่สาย	เชียงราย	6 Colum
23	รร.ตชด.สมถวิลจินตมัย	ห้วยแล้ง	2	ท่าข้าม	เวียงแก่น	เชียงราย	300 ลิตร/ชม.
24	รร.ตชด.ชนัตถ์ปิยะอุย	เจดีย์ทอง	3	ปอ	เวียงแก่น	เชียงราย	300 ลิตร/ชม.
25	ศกร.ตชด.บ้านฟ้าไทยงาม	ฟ้าไทยงาม	13	ปอ	เวียงแก่น	เชียงราย	100 ลิตร/ชม.
26	ศกร.ตชด.บ้านห้วยกุ๊ก	ห้วยกุ๊ก	20	ปอ	เวียงแก่น	เชียงราย	100 ลิตร/ชม.
27	เวียงแก่นวิทยา		4	หล่ายงาว	เวียงแก่น	เชียงราย	3 สแตนเลส
28	เวียงชัยพิทยา		11	เวียงเหนือ	เวียงชัย	เชียงราย	3 สแตนเลส
29	วัดดงชัยพิทยา		2	ทุ่งก่อ	เวียงเชียงรุ้ง	เชียงราย	6 colum + 1 สแตนเลส
30	พระธาตุเวียงฮ่อปริยัติศึกษา	ป่างิ้ว	1	ป่างิ้ว	เวียงป่าเป้า	เชียงราย	3 สแตนเลส
31	วัดหนองบัวพิทยา	สันกู่	4	แม่เจดีย์	เวียงป่าเป้า	เชียงราย	6 Colum
32	รพ.สต.บ้านแม่ละอุบ	แม่ละอุบ	3	แจ่มหลวง	กัลยาณิวัฒนา	เชียงใหม่	100 ลิตร/ชม.
33	บ้านห้วยห้อม	ห้วยห้อม	1	บ้านจันทร์	กัลยาณิวัฒนา	เชียงใหม่	100 ลิตร/ชม.
34	บ้านดอยตุง	ดอยตุง	1	บ้านจันทร์	กัลยาณิวัฒนา	เชียงใหม่	100 ลิตร/ชม.
35	รร.บ้านห้วยปู ม.5	ห้วยปู	4	แม่แดด	กัลยาณิวัฒนา	เชียงใหม่	100 ลิตร/ชม.
36	รพ.สต.บ้านแม่แดด	แม่แดด	4	แม่แดด	กัลยาณิวัฒนา	เชียงใหม่	100 ลิตร/ชม.

ระบบผลิตน้ำในพื้นที่โครงการพัฒนาเด็กและเยาวชนในถิ่นทุรกันดาร
ส่วนบริหารจัดการน้ำ สำนักงานทรัพยากรน้ำภาค 1 ปีงบประมาณ 2561

ลำดับ	สถานที่	ที่อยู่					ระบบผลิตขนาด
		บ้าน	หมู่ที่	ตำบล	อำเภอ	จังหวัด	
37	ร.ร.ตชด.เฉลิมพระเกียรติพระบาทสมเด็จพระเจ้าอยู่หัว เนื่องในวโรกาสพระราชพิธีมหามงคลเฉลิมพระชนมพรรษา 6 รอบ 5 ธันวาคม 2542 (นางอั้งไซอิม แซ่ตั้ง อุปถัมภ์)	แกน้อย	2	เมืองนะ	เชียงดาว	เชียงใหม่	300 ลิตร/ชม.
38	รร.ตชด.บ้านหนองแขม	หนองแขม	11	เมืองนะ	เชียงดาว	เชียงใหม่	300 ลิตร/ชม.
39	บ้านห้วยโปร่งพัฒนา		1	แม่ทะลบ	ไชยปราการ	เชียงใหม่	100 ลิตร/ชม.
40	ศศช.โปร่งพัฒนา		1	แม่ทะลบ	ไชยปราการ	เชียงใหม่	100 ลิตร/ชม.
41	บ้านป่าหนา 1		6	แม่ทะลบ	ไชยปราการ	เชียงใหม่	100 ลิตร/ชม.
42	บ้านป่าหนา 2		6	แม่ทะลบ	ไชยปราการ	เชียงใหม่	100 ลิตร/ชม.
43	บ้านห้วยต้นตอง 1		7	แม่ทะลบ	ไชยปราการ	เชียงใหม่	100 ลิตร/ชม.
44	บ้านห้วยต้นตอง 3		7	แม่ทะลบ	ไชยปราการ	เชียงใหม่	100 ลิตร/ชม.
45	บ้านห้วยต้นตอง 2		7	แม่ทะลบ	ไชยปราการ	เชียงใหม่	100 ลิตร/ชม.
46	ศศช.ห้วยน้ำดิบ		8	ศรีดงเย็น	ไชยปราการ	เชียงใหม่	100 ลิตร/ชม.
47	บ้านห้วยน้ำดิบ		8	ศรีดงเย็น	ไชยปราการ	เชียงใหม่	100 ลิตร/ชม.
48	รร.ตชด.อาโอยาม่า	ป่าคา	11	ม่อนปิน	ฝาง	เชียงใหม่	300 ลิตร/ชม.
49	รร.ตชด.เจ้าพ่อหลวงอุปถัมภ์ 2	แม่ละงอง	6	น้ำแพร่	พร้าว	เชียงใหม่	300 ลิตร/ชม.
50	บ้านแม่หลุ		2	กองแขก	แม่แจ่ม	เชียงใหม่	100 ลิตร/ชม.
51	อมลาน		5	กองแขก	แม่แจ่ม	เชียงใหม่	100 ลิตร/ชม.
52	กองแขกเหนือ		7	กองแขก	แม่แจ่ม	เชียงใหม่	100 ลิตร/ชม.
53	แม่คงคา		10	กองแขก	แม่แจ่ม	เชียงใหม่	100 ลิตร/ชม.
54	นายางดิน		12	กองแขก	แม่แจ่ม	เชียงใหม่	100 ลิตร/ชม.
55	รร.บ้านกองแขก	กองแขกเหนือ	7	กองแขก	แม่แจ่ม	เชียงใหม่	300 ลิตร/ชม.
56	รร.บ้านผานัง	ผานัง		ท่าผา	แม่แจ่ม	เชียงใหม่	100 ลิตร/ชม.
57	รร.บ้านสองธาร	สองธาร	1	บ้านทับ	แม่แจ่ม	เชียงใหม่	100 ลิตร/ชม.
58	ศศช.บ้านแม่ขี้มูกน้อย	แม่ขี้มูกน้อย	13	บ้านทับ	แม่แจ่ม	เชียงใหม่	100 ลิตร/ชม.
59	วัดสองธาร (แม่ขี้มูก)	สองธาร	1	บ้านทับ	แม่แจ่ม	เชียงใหม่	100 ลิตร/ชม.
60	ศศช.บ้านมืดหลวง	มืดหลวง	2	บ้านทับ	แม่แจ่ม	เชียงใหม่	100 ลิตร/ชม.
61	รร.ตชด.บ้านแม่ลอง	แม่ลอง	3	บ้านทับ	แม่แจ่ม	เชียงใหม่	100 ลิตร/ชม.
62	ศศช.บ้านห้วยวอก	ห้วยวอก	12	บ้านทับ	แม่แจ่ม	เชียงใหม่	100 ลิตร/ชม.
63	ศศช.บ้านแม่ป๊อก	แม่ป๊อก	4	บ้านทับ	แม่แจ่ม	เชียงใหม่	100 ลิตร/ชม.
64	ศศช.บ้านห้วยหวาย (ทับ)	ห้วยหวาย	4	บ้านทับ	แม่แจ่ม	เชียงใหม่	100 ลิตร/ชม.
65	สบลอง		5	บ้านทับ	แม่แจ่ม	เชียงใหม่	100 ลิตร/ชม.
66	รร.บ้านทุ่งแก	ทุ่งแก	6	บ้านทับ	แม่แจ่ม	เชียงใหม่	300 ลิตร/ชม.
67	รร.บ้านแม่แอบ	แม่แอบ	7	บ้านทับ	แม่แจ่ม	เชียงใหม่	300 ลิตร/ชม.
68	ศศช.บ้านแม่แอบ	แม่แอบ	7	บ้านทับ	แม่แจ่ม	เชียงใหม่	100 ลิตร/ชม.
69	ศศช.บ้านเคาะท่า	เคาะท่า	7	บ้านทับ	แม่แจ่ม	เชียงใหม่	100 ลิตร/ชม.
70	ศศช.บ้านแม่แอบใน	แม่แอบใน	7	บ้านทับ	แม่แจ่ม	เชียงใหม่	100 ลิตร/ชม.
71	ศศช.บ้านอมแรด	อมแรด	8	บ้านทับ	แม่แจ่ม	เชียงใหม่	100 ลิตร/ชม.
72	ศศช.บ้านกิ่วสะแวกใหม่	กิ่วสะแวกใหม่	9	บ้านทับ	แม่แจ่ม	เชียงใหม่	100 ลิตร/ชม.
73	ศศช.บ้านกิ่วสะแวกเก่า	กิ่วสะแวกเก่า	9	บ้านทับ	แม่แจ่ม	เชียงใหม่	100 ลิตร/ชม.
74	ศศช.บ้านถวน	บ้านถวน	10	บ้านทับ	แม่แจ่ม	เชียงใหม่	100 ลิตร/ชม.
75	กองก่าย	กองก่าย	10	บ้านทับ	แม่แจ่ม	เชียงใหม่	100 ลิตร/ชม.
76	ศศช.บ้านอมสูง	อมสูง	11	บ้านทับ	แม่แจ่ม	เชียงใหม่	100 ลิตร/ชม.
77	ขุนปอน	ขุนปอน	12	บ้านทับ	แม่แจ่ม	เชียงใหม่	100 ลิตร/ชม.
78	แม่ขี้มูกน้อย	แม่ขี้มูกน้อย	13	บ้านทับ	แม่แจ่ม	เชียงใหม่	100 ลิตร/ชม.
79	อบต.บ้านทับ	สองธาร	1	บ้านทับ	แม่แจ่ม	เชียงใหม่	300 ลิตร/ชม.

ระบบผลิตน้ำในพื้นที่โครงการพัฒนาเด็กและเยาวชนในถิ่นทุรกันดาร
ส่วนบริหารจัดการน้ำ สำนักงานทรัพยากรน้ำภาค 1 ปีงบประมาณ 2561

ลำดับ	สถานที่	ที่อยู่					ระบบผลิตขนาด
		บ้าน	หมู่ที่	ตำบล	อำเภอ	จังหวัด	
80	รร.บ้านแม่แฮใต้		9	ปางหินฝน	แม่แจ่ม	เชียงใหม่	100 ลิตร/ชม.
81	ศศช.บ้านแม่ขอมใต้		1	ปางหินฝน	แม่แจ่ม	เชียงใหม่	100 ลิตร/ชม.
82	ศศช.บ้านแม่ปิคี		3	ปางหินฝน	แม่แจ่ม	เชียงใหม่	100 ลิตร/ชม.
83	ศศช.บ้านเซโดซา		9	ปางหินฝน	แม่แจ่ม	เชียงใหม่	100 ลิตร/ชม.
84	ศศช.บ้านกองบอด		11	ปางหินฝน	แม่แจ่ม	เชียงใหม่	100 ลิตร/ชม.
85	ศศช.บ้านโป่งสะแยน		1	แม่นาจร	แม่แจ่ม	เชียงใหม่	100 ลิตร/ชม.
86	ศศช.บ้านสบผาหลวง		13	แม่นาจร	แม่แจ่ม	เชียงใหม่	100 ลิตร/ชม.
87	รร.ตชด.บ้านใหม่พัฒนาสันติ	ใหม่พัฒนาสันติ	14	แม่นาจร	แม่แจ่ม	เชียงใหม่	300 ลิตร/ชม.
88	ศศช.บ้านห้วยทรายเหลือง		3	แม่ศึก	แม่แจ่ม	เชียงใหม่	100 ลิตร/ชม.
89	ศศช.บ้านสะมอจาล่าง		4	แม่ศึก	แม่แจ่ม	เชียงใหม่	100 ลิตร/ชม.
90	ศศช.บ้านสบแม่สะต๊อบ		13	แม่ศึก	แม่แจ่ม	เชียงใหม่	100 ลิตร/ชม.
91	ศศช.บ้านขุนแม่นาย		14	แม่ศึก	แม่แจ่ม	เชียงใหม่	100 ลิตร/ชม.
92	ศศช.บ้านแม่จุมสาม		14	แม่ศึก	แม่แจ่ม	เชียงใหม่	100 ลิตร/ชม.
93	ศศช.บ้านแม่นิงใน		15	แม่ศึก	แม่แจ่ม	เชียงใหม่	100 ลิตร/ชม.
94	รร.ตชด.ไลออนส์มหาจักร 9	ป่าข้าวหลาม	7	กึ๊ดช้าง	แม่แตง	เชียงใหม่	100 ลิตร/ชม.
95	รร.ตชด.เฮียงไทยธำรงค์	ปูหมื่น	15	แม่สาว	แม่อาย	เชียงใหม่	100 ลิตร/ชม.
96	รร.ตชด.ทุติยะโพธิ์อนุสรณ์	จะนะ	12	แม่อาย	แม่อาย	เชียงใหม่	100 ลิตร/ชม.
97	รร.ตชด.เบญจมะ 1	สามหมื่น	6	เมืองแหง	เวียงแหง	เชียงใหม่	100 ลิตร/ชม.
98	รร.ตชด.รัปปาปอร์ต (บ้านป่าเกี๊ยะใน)	ป่าเกี๊ยะใน	8	บ่อแก้ว	สะเมิง	เชียงใหม่	300 ลิตร/ชม.
99	ศศช.บ้านแม่ฮองใต้		1	นาเกียน	อมก๋อย	เชียงใหม่	100 ลิตร/ชม.
100	บ้านแม่ฮองกลาง		1	นาเกียน	อมก๋อย	เชียงใหม่	100 ลิตร/ชม.
101	บ้านแม่โขงเหนือ	แม่โขงเหนือ	2	นาเกียน	อมก๋อย	เชียงใหม่	100 ลิตร/ชม.
102	บ้านแม่โขงกลาง	แม่โขงกลาง	2	นาเกียน	อมก๋อย	เชียงใหม่	100 ลิตร/ชม.
103	บ้านแม่โขงใต้	แม่โขงใต้	2	นาเกียน	อมก๋อย	เชียงใหม่	100 ลิตร/ชม.
104	บ้านนาเกียนใต้	นาเกียนใต้	3	นาเกียน	อมก๋อย	เชียงใหม่	100 ลิตร/ชม.
105	บ้านนาเกียนกลาง	นาเกียนกลาง	3	นาเกียน	อมก๋อย	เชียงใหม่	100 ลิตร/ชม.
106	บ้านนาเกียนเหนือ	นาเกียนเหนือ	3	นาเกียน	อมก๋อย	เชียงใหม่	100 ลิตร/ชม.
107	ศศช.บ้านห้วยครั่ง	ห้วยครั่ง	5	นาเกียน	อมก๋อย	เชียงใหม่	100 ลิตร/ชม.
108	ศศช.บ้านอูตูมใต้	อูตูมใต้	6	นาเกียน	อมก๋อย	เชียงใหม่	300 ลิตร/ชม.
109	บ้านอูตูม		6	นาเกียน	อมก๋อย	เชียงใหม่	100 ลิตร/ชม.
110	บ้านอูตูมใต้		6	นาเกียน	อมก๋อย	เชียงใหม่	100 ลิตร/ชม.
111	ศศช.บ้านห้วยกว้างใหม่		7	นาเกียน	อมก๋อย	เชียงใหม่	100 ลิตร/ชม.
112	ศศช.บ้านหนองอึ่งใต้		7	นาเกียน	อมก๋อย	เชียงใหม่	100 ลิตร/ชม.
113	ศศช.บ้านก๋องป๋อใต้		8	นาเกียน	อมก๋อย	เชียงใหม่	100 ลิตร/ชม.
114	ศศช.บ้านทูจอง	ทูจอง	8	นาเกียน	อมก๋อย	เชียงใหม่	100 ลิตร/ชม.
115	ศศช.บ้านแม่ลอกเหนือ	แม่ลอกเหนือ	8	นาเกียน	อมก๋อย	เชียงใหม่	100 ลิตร/ชม.
116	บ้านแม่ลอบคี		8	นาเกียน	อมก๋อย	เชียงใหม่	100 ลิตร/ชม.
117	บ้านทูจอง	ทูจอง	8	นาเกียน	อมก๋อย	เชียงใหม่	100 ลิตร/ชม.
118	บ้านก๋องป๋อใต้		8	นาเกียน	อมก๋อย	เชียงใหม่	100 ลิตร/ชม.
119	ศศช.บ้านแม่ลง		9	นาเกียน	อมก๋อย	เชียงใหม่	100 ลิตร/ชม.
120	ศศช.บ้านห้วยส้ม		9	นาเกียน	อมก๋อย	เชียงใหม่	100 ลิตร/ชม.
121	ศศช.บ้านผีปานใต้	ผีปานใต้	10	นาเกียน	อมก๋อย	เชียงใหม่	100 ลิตร/ชม.
122	บ้านทีกะเย่	ทีกะเย่	10	นาเกียน	อมก๋อย	เชียงใหม่	100 ลิตร/ชม.
123	บ้านแม่สะเตใต้	แม่สะเตใต้	11	นาเกียน	อมก๋อย	เชียงใหม่	100 ลิตร/ชม.
124	บ้านแม่สะเตกลาง	แม่สะเตกลาง	11	นาเกียน	อมก๋อย	เชียงใหม่	100 ลิตร/ชม.
125	บ้านแม่สะเตใต้	แม่สะเตใต้	11	นาเกียน	อมก๋อย	เชียงใหม่	100 ลิตร/ชม.
126	ศศช.บ้านพลั่งแท	พลั่งแท	12	นาเกียน	อมก๋อย	เชียงใหม่	100 ลิตร/ชม.

ระบบผลิตน้ำในพื้นที่โครงการพัฒนาเด็กและเยาวชนในถิ่นทุรกันดาร
ส่วนบริหารจัดการน้ำ สำนักงานทรัพยากรน้ำภาค 1 ปีงบประมาณ 2561

ลำดับ	สถานที่	ที่อยู่					ระบบผลิตขนาด
		บ้าน	หมู่ที่	ตำบล	อำเภอ	จังหวัด	
127	บ้านพลั่งแท	พลั่งแท	12	นาเกียน	อมก๋อย	เชียงใหม่	100 ลิตร/ชม.
128	ศศช.บ้านสงินเหนือ	สงินเหนือ	13	นาเกียน	อมก๋อย	เชียงใหม่	100 ลิตร/ชม.
129	ศศช.บ้านสงินใต้		13	นาเกียน	อมก๋อย	เชียงใหม่	100 ลิตร/ชม.
130	ศศช.บ้านห้วยบง (14)		14	นาเกียน	อมก๋อย	เชียงใหม่	100 ลิตร/ชม.
131	บ้านห้วยบง		14	นาเกียน	อมก๋อย	เชียงใหม่	100 ลิตร/ชม.
132	ศศช.บ้านศาลาเท		15	นาเกียน	อมก๋อย	เชียงใหม่	100 ลิตร/ชม.
133	บ้านแม่เกิบ		15	นาเกียน	อมก๋อย	เชียงใหม่	100 ลิตร/ชม.
134	ศศช.บ้านทีลอง		16	นาเกียน	อมก๋อย	เชียงใหม่	100 ลิตร/ชม.
135	ศศช.บ้านแม่สอเหนือ	แม่สอเหนือ	17	นาเกียน	อมก๋อย	เชียงใหม่	100 ลิตร/ชม.
136	ศศช.บ้านห้วยลอก		18	นาเกียน	อมก๋อย	เชียงใหม่	100 ลิตร/ชม.
137	ศศช.บ้านหนองอึ่งเหนือ	หนองอึ่งเหนือ	19	นาเกียน	อมก๋อย	เชียงใหม่	100 ลิตร/ชม.
138	ศศช.บ้านห้วยบง (19)		19	นาเกียน	อมก๋อย	เชียงใหม่	100 ลิตร/ชม.
139	ศศช.บ้านทังที	ทังที	20	นาเกียน	อมก๋อย	เชียงใหม่	100 ลิตร/ชม.
140	ศศช.บ้านก๋องป๋อใต้	ก๋องป๋อใต้	8	นาเกียน	อมก๋อย	เชียงใหม่	100 ลิตร/ชม.
141	บ้านก๋องป๋อเหนือ	ก๋องป๋อเหนือ	8	นาเกียน	อมก๋อย	เชียงใหม่	100 ลิตร/ชม.
142	ศศช.บ้านมะหินหลวง	มะหินหลวง	21	นาเกียน	อมก๋อย	เชียงใหม่	100 ลิตร/ชม.
143	ศศช.บ้านทีเนอะ	ทีเนอะ	21	นาเกียน	อมก๋อย	เชียงใหม่	100 ลิตร/ชม.
144	บ้านทีเนอะ		21	นาเกียน	อมก๋อย	เชียงใหม่	100 ลิตร/ชม.
145	ศศช.บ้านปิสหลง	ปิสหลง	2	ม่อนจอง	อมก๋อย	เชียงใหม่	100 ลิตร/ชม.
146	ศศช.บ้านมูเซอหลังเมือง		5	ม่อนจอง	อมก๋อย	เชียงใหม่	100 ลิตร/ชม.
147	ศศช.บ้านขุนตื่นใหม่		6	แม่ตื่น	อมก๋อย	เชียงใหม่	100 ลิตร/ชม.
148	ศศช.บ้านขุนแม่ตื่นน้อย		6	แม่ตื่น	อมก๋อย	เชียงใหม่	100 ลิตร/ชม.
149	ศศช.บ้านปิพอ		6	แม่ตื่น	อมก๋อย	เชียงใหม่	100 ลิตร/ชม.
150	ศศช.บ้านแมะแตะแหละกุย		6	แม่ตื่น	อมก๋อย	เชียงใหม่	100 ลิตร/ชม.
151	บ้านขุนตื่นน้อย		6	แม่ตื่น	อมก๋อย	เชียงใหม่	100 ลิตร/ชม.
152	ศศช.บ้านห้วยยาบ		8	แม่ตื่น	อมก๋อย	เชียงใหม่	100 ลิตร/ชม.
153	ศศช.บ้านลูกูดู		9	แม่ตื่น	อมก๋อย	เชียงใหม่	100 ลิตร/ชม.
154	ศศช.บ้านแม่ระอานอก		10	แม่ตื่น	อมก๋อย	เชียงใหม่	100 ลิตร/ชม.
155	รร.ตชด.รางวัลอินทิราคานธี	พะกะเช	11	แม่ตื่น	อมก๋อย	เชียงใหม่	100 ลิตร/ชม.
156	ศศช.บ้านปรอโก		11	แม่ตื่น	อมก๋อย	เชียงใหม่	100 ลิตร/ชม.
157	ศศช.บ้านเคอะกะชอเด		11	แม่ตื่น	อมก๋อย	เชียงใหม่	100 ลิตร/ชม.
158	บ้านทุ่งต้นงิ้ว จุดที่ 1		11	แม่ตื่น	อมก๋อย	เชียงใหม่	100 ลิตร/ชม.
159	บ้านทุ่งต้นงิ้ว จุดที่ 2		11	แม่ตื่น	อมก๋อย	เชียงใหม่	100 ลิตร/ชม.
160	บ้านหม่าโอโจ	หม่าโอโจ	11	แม่ตื่น	อมก๋อย	เชียงใหม่	100 ลิตร/ชม.
161	ศศช.บ้านเลอะตอ		12	แม่ตื่น	อมก๋อย	เชียงใหม่	100 ลิตร/ชม.
162	ศศช.บ้านใหม่ทอง		12	แม่ตื่น	อมก๋อย	เชียงใหม่	100 ลิตร/ชม.
163	ศศช.บ้านซอแอะ		12	แม่ตื่น	อมก๋อย	เชียงใหม่	100 ลิตร/ชม.
164	บ้านซอแอะ		12	แม่ตื่น	อมก๋อย	เชียงใหม่	100 ลิตร/ชม.
165	บ้านใหม่ทอง		12	แม่ตื่น	อมก๋อย	เชียงใหม่	100 ลิตร/ชม.
166	ศศช.บ้านยะลิกุย		13	แม่ตื่น	อมก๋อย	เชียงใหม่	100 ลิตร/ชม.
167	ศศช.บ้านเลอะกรา		15	แม่ตื่น	อมก๋อย	เชียงใหม่	100 ลิตร/ชม.
168	ศศช.บ้านบราโก		15	แม่ตื่น	อมก๋อย	เชียงใหม่	100 ลิตร/ชม.
169	ศศช.บ้านทะโกรเด		15	แม่ตื่น	อมก๋อย	เชียงใหม่	100 ลิตร/ชม.
170	ศศช.บ้านห้วยโป่ง		15	แม่ตื่น	อมก๋อย	เชียงใหม่	100 ลิตร/ชม.
171	บ้านเลอะกรา		15	แม่ตื่น	อมก๋อย	เชียงใหม่	100 ลิตร/ชม.
172	บ้านบราโกร		15	แม่ตื่น	อมก๋อย	เชียงใหม่	100 ลิตร/ชม.
173	บ้านห้วยดินหม้อ	ห้วยดินหม้อ	16	แม่ตื่น	อมก๋อย	เชียงใหม่	100 ลิตร/ชม.

ระบบผลิตน้ำในพื้นที่โครงการพัฒนาเด็กและเยาวชนในถิ่นทุรกันดาร
ส่วนบริหารจัดการน้ำ สำนักงานทรัพยากรน้ำภาค 1 ปีงบประมาณ 2561

ลำดับ	สถานที่	ที่อยู่					ระบบผลิตขนาด
		บ้าน	หมู่ที่	ตำบล	อำเภอ	จังหวัด	
174	ศศช.บ้านห้วยปูหลวง		4	ยางเปียง	อมก๋อย	เชียงใหม่	100 ลิตร/ชม.
175	ศศช.บ้านห้วยปูน้อย		4	ยางเปียง	อมก๋อย	เชียงใหม่	100 ลิตร/ชม.
176	บ้านห้วยปูหลวง		4	ยางเปียง	อมก๋อย	เชียงใหม่	100 ลิตร/ชม.
177	บ้านห้วยโค้ง 1		5	ยางเปียง	อมก๋อย	เชียงใหม่	100 ลิตร/ชม.
178	บ้านห้วยโค้ง 2		5	ยางเปียง	อมก๋อย	เชียงใหม่	100 ลิตร/ชม.
179	ศศช.บ้านห้วยตองหลวง		6	ยางเปียง	อมก๋อย	เชียงใหม่	100 ลิตร/ชม.
180	บ้านห้วยตองหลวง		6	ยางเปียง	อมก๋อย	เชียงใหม่	100 ลิตร/ชม.
181	บ้านห้วยตองน้อย		6	ยางเปียง	อมก๋อย	เชียงใหม่	100 ลิตร/ชม.
182	บ้านขุนสอง		11	ยางเปียง	อมก๋อย	เชียงใหม่	100 ลิตร/ชม.
183	บ้านปิตุคี		11	ยางเปียง	อมก๋อย	เชียงใหม่	100 ลิตร/ชม.
184	ศศช.บ้านปิตุคี		11	ยางเปียง	อมก๋อย	เชียงใหม่	100 ลิตร/ชม.
185	ศศช.บ้านแม่แฮน้อย		14	ยางเปียง	อมก๋อย	เชียงใหม่	100 ลิตร/ชม.
186	บ้านแม่แฮน้อย		14	ยางเปียง	อมก๋อย	เชียงใหม่	100 ลิตร/ชม.
187	บ้านแม่แฮหลวง		14	ยางเปียง	อมก๋อย	เชียงใหม่	100 ลิตร/ชม.
188	ศศช.บ้านขุนหาด		15	ยางเปียง	อมก๋อย	เชียงใหม่	100 ลิตร/ชม.
189	บ้านขุนหาด		15	ยางเปียง	อมก๋อย	เชียงใหม่	100 ลิตร/ชม.
190	รร.บ้านห้วยโค้ง		5	ยางเปียง	อมก๋อย	เชียงใหม่	300 ลิตร/ชม.
191	**ศกร.ตชด.บ้านแม่หลองใต้**	**แม่หลองใต้**	**1**	**สบโขง**	**อมก๋อย**	**เชียงใหม่**	**100 ลิตร/ชม.**
192	**ศศช.บ้านทีทอทะ**	**ทีทอทะ**	**1**	**สบโขง**	**อมก๋อย**	**เชียงใหม่**	**100 ลิตร/ชม.**
193	ศศช.บ้านแม่หลองใต้	แม่หลองใต้	1	สบโขง	อมก๋อย	เชียงใหม่	100 ลิตร/ชม.
194	**ศศช.บ้านคอทะ**		**1**	**สบโขง**	**อมก๋อย**	**เชียงใหม่**	**100 ลิตร/ชม.**
195	แม่หลองน้อย 1	แม่หลองน้อย	2	สบโขง	อมก๋อย	เชียงใหม่	100 ลิตร/ชม.
196	บ้านแม่หลองน้อย 2	แม่หลองน้อย	2	สบโขง	อมก๋อย	เชียงใหม่	100 ลิตร/ชม.
197	บ้านแม่หลองหลวง 1	แม่หลองหลวง	2	สบโขง	อมก๋อย	เชียงใหม่	100 ลิตร/ชม.
198	บ้านแม่หลองหลวง 2	แม่หลองหลวง	2	สบโขง	อมก๋อย	เชียงใหม่	100 ลิตร/ชม.
199	บ้านแม่หลองหลวง 3	แม่หลองหลวง	2	สบโขง	อมก๋อย	เชียงใหม่	100 ลิตร/ชม.
200	บ้านกออึ		3	สบโขง	อมก๋อย	เชียงใหม่	100 ลิตร/ชม.
201	บ้านขุนตื่น	ขุนตื่น	4	สบโขง	อมก๋อย	เชียงใหม่	100 ลิตร/ชม.
202	บ้านห้วยหมี	ห้วยหมี	4	สบโขง	อมก๋อย	เชียงใหม่	100 ลิตร/ชม.
203	**ศศช.บ้านพะอัน**		**5**	**สบโขง**	**อมก๋อย**	**เชียงใหม่**	**100 ลิตร/ชม.**
204	ขุนอมแฮดใน	ขุนอมแฮดใน	5	สบโขง	อมก๋อย	เชียงใหม่	100 ลิตร/ชม.
205	ศศช.บ้านขุนอมแฮดนอก	ขุนอมแฮดนอก	5	สบโขง	อมก๋อย	เชียงใหม่	100 ลิตร/ชม.
206	**ศศช.บ้านห้วยแห้ง**		**6**	**สบโขง**	**อมก๋อย**	**เชียงใหม่**	**100 ลิตร/ชม.**
207	**ศศช.บ้านผาผึ้ง**		**6**	**สบโขง**	**อมก๋อย**	**เชียงใหม่**	**100 ลิตร/ชม.**
208	**บ้านอูแจะ (3)**		**6**	**สบโขง**	**อมก๋อย**	**เชียงใหม่**	**100 ลิตร/ชม.**
	บ้านอูแจะ (2)		**6**	**สบโขง**	**อมก๋อย**	**เชียงใหม่**	
	บ้านอูแจะ (1)		**6**	**สบโขง**	**อมก๋อย**	**เชียงใหม่**	
209	ศศช.บ้านห้วยยาว		7	สบโขง	อมก๋อย	เชียงใหม่	100 ลิตร/ชม.
210	บ้านห้วยยาว		7	สบโขง	อมก๋อย	เชียงใหม่	100 ลิตร/ชม.
211	**ศศช.บ้านทีผะแหล่**		**9**	**สบโขง**	**อมก๋อย**	**เชียงใหม่**	**100 ลิตร/ชม.**
212	**ศศช.บ้านวาเมทะ**		**9**	**สบโขง**	**อมก๋อย**	**เชียงใหม่**	**100 ลิตร/ชม.**
213	**ศศช.บ้านสะเรเดคี**		**9**	**สบโขง**	**อมก๋อย**	**เชียงใหม่**	**100 ลิตร/ชม.**
214	**ศศช.บ้านมอโพทะ**		**9**	**สบโขง**	**อมก๋อย**	**เชียงใหม่**	**100 ลิตร/ชม.**
215	**ศศช.บ้านโอโลคีล่าง**		**10**	**สบโขง**	**อมก๋อย**	**เชียงใหม่**	**100 ลิตร/ชม.**
216	**ศศช.บ้านโอโลคีบน**		**10**	**สบโขง**	**อมก๋อย**	**เชียงใหม่**	**100 ลิตร/ชม.**
217	ศศช.บ้านจือทะ	จือทะ	10	สบโขง	อมก๋อย	เชียงใหม่	100 ลิตร/ชม.
218	ศศช.บ้านคะเนจือคี		10	สบโขง	อมก๋อย	เชียงใหม่	100 ลิตร/ชม.

ระบบผลิตน้ำในพื้นที่โครงการพัฒนาเด็กและเยาวชนในถิ่นทุรกันดาร
ส่วนบริหารจัดการน้ำ สำนักงานทรัพยากรน้ำภาค 1 ปีงบประมาณ 2561

ลำดับ	สถานที่	ที่อยู่					ระบบผลิตขนาด
		บ้าน	หมู่ที่	ตำบล	อำเภอ	จังหวัด	
219	ศศช.บ้านเมโลเด	เมโลเด	10	สบโขง	อมก๋อย	เชียงใหม่	100 ลิตร/ชม.
220	ศศช.บ้านทีเลอเปอคี		10	สบโขง	อมก๋อย	เชียงใหม่	100 ลิตร/ชม.
221	**ศศช.บ้านพะเบี้ยว**	**พะเบี้ยว**	**11**	**สบโขง**	**อมก๋อย**	**เชียงใหม่**	**100 ลิตร/ชม.**
222	ศศช.บ้านราชา	ราชา	11	สบโขง	อมก๋อย	เชียงใหม่	100 ลิตร/ชม.
223	**ศศช.บ้านมอคี**		**11**	**สบโขง**	**อมก๋อย**	**เชียงใหม่**	**100 ลิตร/ชม.**
224	บ้านราชา		11	สบโขง	อมก๋อย	เชียงใหม่	100 ลิตร/ชม.
225	รร.ตชด.ท่านผู้หญิงประไพศิวะโกเศศ	ผาแดง	12	สบโขง	อมก๋อย	เชียงใหม่	100 ลิตร/ชม.
226	**ศศช.บ้านห้วยน้ำผึ้ง**		**12**	**สบโขง**	**อมก๋อย**	**เชียงใหม่**	**100 ลิตร/ชม.**
227	บ้านห่างหลวง (เก่า)		6	อมก๋อย	อมก๋อย	เชียงใหม่	100 ลิตร/ชม.
228	บ้านห่างหลวง (ใหม่)		6	อมก๋อย	อมก๋อย	เชียงใหม่	100 ลิตร/ชม.
229	บ้านตุงติง (ดอยดำ)		11	อมก๋อย	อมก๋อย	เชียงใหม่	100 ลิตร/ชม.
230	บ้านตุงติง (งาช้างหัก)		11	อมก๋อย	อมก๋อย	เชียงใหม่	100 ลิตร/ชม.
231	ศศช.บ้านผาแดง		12	อมก๋อย	อมก๋อย	เชียงใหม่	100 ลิตร/ชม.
232	บ้านยางเปาเหนือ		14	อมก๋อย	อมก๋อย	เชียงใหม่	100 ลิตร/ชม.
233	ศศช.บ้านยองแหละ		15	อมก๋อย	อมก๋อย	เชียงใหม่	100 ลิตร/ชม.
234	ศศช.บ้านห้วยจิโน		15	อมก๋อย	อมก๋อย	เชียงใหม่	100 ลิตร/ชม.
235	ศศช.บ้านรังบี้		15	อมก๋อย	อมก๋อย	เชียงใหม่	100 ลิตร/ชม.
236	บ้านยองแหละ		15	อมก๋อย	อมก๋อย	เชียงใหม่	100 ลิตร/ชม.
237	บ้านรังบี้		15	อมก๋อย	อมก๋อย	เชียงใหม่	100 ลิตร/ชม.
238	บ้านผาปูนดง (มังปอย)		16	อมก๋อย	อมก๋อย	เชียงใหม่	100 ลิตร/ชม.
239	ศศช.บ้านแม่ระมีดน้อย		17	อมก๋อย	อมก๋อย	เชียงใหม่	100 ลิตร/ชม.
240	ศศช.บ้านแม่ระมีดหลวง		17	อมก๋อย	อมก๋อย	เชียงใหม่	100 ลิตร/ชม.
241	บ้านแม่ระมีดน้อย		17	อมก๋อย	อมก๋อย	เชียงใหม่	100 ลิตร/ชม.
242	บ้านแม่ระมีดหลวง		17	อมก๋อย	อมก๋อย	เชียงใหม่	100 ลิตร/ชม.
243	ศศช.บ้านมอกูตู้น้อย		2	ท่าสองยาง	ท่าสองยาง	ตาก	100ลิตร/ชม.
244	ศศช.บ้านวาแหมะคี		2	ท่าสองยาง	ท่าสองยาง	ตาก	100ลิตร/ชม.
245	ศศช.บ้านตะโด้กุย		2	ท่าสองยาง	ท่าสองยาง	ตาก	100ลิตร/ชม.
246	ศศช.บ้านแม่ลาบู		3	ท่าสองยาง	ท่าสองยาง	ตาก	100ลิตร/ชม.
247	ศศช.บ้านแม่เหว่ยทะ		3	ท่าสองยาง	ท่าสองยาง	ตาก	100ลิตร/ชม.
248	ศศช.บ้านแม่ปอทะ		3	ท่าสองยาง	ท่าสองยาง	ตาก	100ลิตร/ชม.
249	ศศช.บ้านแม่ลอทะ		3	ท่าสองยาง	ท่าสองยาง	ตาก	100ลิตร/ชม.
250	ศศช.บ้านอุระโกร		4	ท่าสองยาง	ท่าสองยาง	ตาก	100ลิตร/ชม.
251	ศศช.บ้านแม่อุคอ		6	ท่าสองยาง	ท่าสองยาง	ตาก	100ลิตร/ชม.
252	ศกร.ตชด.บ้านแม่อมยะ	แม่อมยะ	7	ท่าสองยาง	ท่าสองยาง	ตาก	100 ลิตร/ชม.
253	ห้องเรียนสาขาทีชอแม (ชุมชนบ้านท่าสองยาง)		8	ท่าสองยาง	ท่าสองยาง	ตาก	100 ลิตร/ชม.
254	บ้านแม่จวาง		8	ท่าสองยาง	ท่าสองยาง	ตาก	100 ลิตร/ชม.
255	ศศช.บ้านแม่หิดคี		8	ท่าสองยาง	ท่าสองยาง	ตาก	100ลิตร/ชม.
256	ศศช.บ้านแม่หีดคี (ห้องเรียนสาขาบ้านแสนสุขสันติธรรม)		9	ท่าสองยาง	ท่าสองยาง	ตาก	100ลิตร/ชม.
257	ศศช.บ้านมะโอโกร		3	แม่ต้าน	ท่าสองยาง	ตาก	100ลิตร/ชม.
258	ศศช.บ้านตะพิโจ		3	แม่ต้าน	ท่าสองยาง	ตาก	100ลิตร/ชม.
259	ศศช.บ้านเลอผาโด้		3	แม่ต้าน	ท่าสองยาง	ตาก	100ลิตร/ชม.
260	ศศช.บ้านขุนแม่ต้อคี	แม่ต้อคี	3	แม่ต้าน	ท่าสองยาง	ตาก	100ลิตร/ชม.
261	ศศช.บ้านตะบรื้อโหย่		4	แม่ต้าน	ท่าสองยาง	ตาก	100ลิตร/ชม.
262	ศศช.บ้านป้อหย่าลู่		4	แม่ต้าน	ท่าสองยาง	ตาก	100ลิตร/ชม.
263	ศศช.บ้านตะโป๊ะปู่		4	แม่ต้าน	ท่าสองยาง	ตาก	100ลิตร/ชม.

ระบบผลิตน้ำในพื้นที่โครงการพัฒนาเด็กและเยาวชนในถิ่นทุรกันดาร
ส่วนบริหารจัดการน้ำ สำนักงานทรัพยากรน้ำภาค 1 ปีงบประมาณ 2561

ลำดับ	สถานที่	ที่อยู่					ระบบผลิตขนาด
		บ้าน	หมู่ที่	ตำบล	อำเภอ	จังหวัด	
264	ศศช.บ้านพะบอเรโค๊ะ		4	แม่ต้าน	ท่าสองยาง	ตาก	100ลิตร/ชม.
265	ศศช.บ้านตะโขะบี๊		4	แม่ต้าน	ท่าสองยาง	ตาก	100ลิตร/ชม.
266	ศศช.บ้านเล้อเบ๊ะปว้าคี		10	แม่ต้าน	ท่าสองยาง	ตาก	100ลิตร/ชม.
267	ศศช.บ้านโค๊ะผาโด้		10	แม่ต้าน	ท่าสองยาง	ตาก	100ลิตร/ชม.
268	ศศช.บ้านพะบอเรเคาะ		10	แม่ต้าน	ท่าสองยาง	ตาก	100ลิตร/ชม.
269	ห้องเรียนสาขาบ้านซอแขระกลา (บ้านแม่อมกิ)		1	แม่วะหลวง	ท่าสองยาง	ตาก	100 ลิตร/ชม.
270	ห้องเรียนสาขาบ้านแม่ตะปู (บ้านแม่อมกิ)		1	แม่วะหลวง	ท่าสองยาง	ตาก	100 ลิตร/ชม.
271	ห้องเรียนสาขาบ้านแม่สะเปา (บ้านแม่อมกิ)		2	แม่วะหลวง	ท่าสองยาง	ตาก	100 ลิตร/ชม.
272	ห้องเรียนสาขาบ้านปางทอง (บ้านแม่อมกิ)		2	แม่วะหลวง	ท่าสองยาง	ตาก	100 ลิตร/ชม.
273	ห้องเรียนสาขาบ้านแม่ลาคี (บ้านแม่อมกิ)		3	แม่วะหลวง	ท่าสองยาง	ตาก	100 ลิตร/ชม.
274	บ้านแม่วะหลวง		3	แม่วะหลวง	ท่าสองยาง	ตาก	100 ลิตร/ชม.
275	ห้องเรียนสาขาบ้านแม่โปคี (บ้านแม่วะหลวง)		3	แม่วะหลวง	ท่าสองยาง	ตาก	100 ลิตร/ชม.
276	บ้านแม่อมกิ		4	แม่วะหลวง	ท่าสองยาง	ตาก	100 ลิตร/ชม.
277	ห้องเรียนสาขาบ้านแม่เป่งทะ (บ้านแม่อมกิ)		4	แม่วะหลวง	ท่าสองยาง	ตาก	100 ลิตร/ชม.
278	ห้องเรียนสาขาบ้านขุนแม่เหว่ย (บ้านแม่อมกิ)		5	แม่วะหลวง	ท่าสองยาง	ตาก	100 ลิตร/ชม.
279	ห้องเรียนสาขาบ้านปอเคลอะเด (บ้านแม่อมกิ)		5	แม่วะหลวง	ท่าสองยาง	ตาก	100 ลิตร/ชม.
280	ศศช.บ้านบอหมาก		5	แม่วะหลวง	ท่าสองยาง	ตาก	100ลิตร/ชม.
281	ห้องเรียนสาขาบ้านเคาะทีโคะ (บ้านแม่อมกิ)		6	แม่วะหลวง	ท่าสองยาง	ตาก	100 ลิตร/ชม.
282	ห้องเรียนสาขาบ้านอมกอทะ (บ้านแม่อมกิ)		7	แม่วะหลวง	ท่าสองยาง	ตาก	100 ลิตร/ชม.
283	ศศช.บ้านทีซะหน่อ		7	แม่วะหลวง	ท่าสองยาง	ตาก	100ลิตร/ชม.
284	ห้องเรียนสาขาบ้านวะหย่าโจ (บ้านแม่อมกิ)		8	แม่วะหลวง	ท่าสองยาง	ตาก	100 ลิตร/ชม.
285	ห้องเรียนสาขาบ้านอิวิโจ (บ้านแม่อมกิ)		8	แม่วะหลวง	ท่าสองยาง	ตาก	100 ลิตร/ชม.
286	ศกร.ตชด.บ้านเลโพเด	เลโพเด	9	แม่วะหลวง	ท่าสองยาง	ตาก	100 ลิตร/ชม.
287	ห้องเรียนสาขาบ้านเกร๊ะคี (บ้านแม่อมกิ)		9	แม่วะหลวง	ท่าสองยาง	ตาก	100 ลิตร/ชม.
288	ศศช.บ้านตะซูเด		9	แม่วะหลวง	ท่าสองยาง	ตาก	100ลิตร/ชม.
289	ศศช.บ้านทีมูโกะทะ		1	แม่สอง	ท่าสองยาง	ตาก	100ลิตร/ชม.
290	ศศช.บ้านกลูแจทะ		1	แม่สอง	ท่าสองยาง	ตาก	100ลิตร/ชม.
291	ห้องเรียนสาขาบ้านแม่สลิดน้อย (บ้านแม่สลิดหลวง)		3	แม่สอง	ท่าสองยาง	ตาก	300 ลิตร/ชม.
292	ศกร.ตชด.พอบือละคี	พอบือละคี	4	แม่สอง	ท่าสองยาง	ตาก	100 ลิตร/ชม.
293	ศศช.บ้านสะซุยปู่		4	แม่สอง	ท่าสองยาง	ตาก	100ลิตร/ชม.
294	ศศช.บ้านทีคุคีใต้		4	แม่สอง	ท่าสองยาง	ตาก	100ลิตร/ชม.
295	ศศช.บ้านตะโขะบี๊		4	แม่สอง	ท่าสองยาง	ตาก	100ลิตร/ชม.
296	ห้องเรียนสาขาธรรมศาสตร์ร่วมใจ (บ้านแม่สลิดหลวงวิทยา)	แม่นิลคี	6	แม่สอง	ท่าสองยาง	ตาก	100 ลิตร/ชม.
297	ศศช.บ้านกรูเปอคี		7	แม่สอง	ท่าสองยาง	ตาก	100ลิตร/ชม.
298	ศศช.บ้านห้วยมะโหนกคี	ห้วยมะโหนกคี	7	แม่สอง	ท่าสองยาง	ตาก	100ลิตร/ชม.
299	บ้านแม่ระเมิง		8	แม่สอง	ท่าสองยาง	ตาก	100 ลิตร/ชม.
300	ศศช.บ้านซอแข่วาคี		8	แม่สอง	ท่าสองยาง	ตาก	100ลิตร/ชม.
301	ห้องเรียนสาขาโบ๊ะซู่ลู่ (บ้านแม่ระเมิง)		10	แม่สอง	ท่าสองยาง	ตาก	100 ลิตร/ชม.

ระบบผลิตน้ำในพื้นที่โครงการพัฒนาเด็กและเยาวชนในถิ่นทุรกันดาร
ส่วนบริหารจัดการน้ำ สำนักงานทรัพยากรน้ำภาค 1 ปีงบประมาณ 2561

ลำดับ	สถานที่	ที่อยู่					ระบบผลิตขนาด
		บ้าน	หมู่ที่	ตำบล	อำเภอ	จังหวัด	
302	ศศช.บ้านแหมะคี		10	แม่สอง	ท่าสองยาง	ตาก	100ลิตร/ชม.
303	ห้องเรียนสาขาบ้านเบ๊าะโบ๊ะโกร (บ้านแม่ระเมิง)		11	แม่สอง	ท่าสองยาง	ตาก	100 ลิตร/ชม.
304	ห้องเรียนสาขาบ้านบอโบ๊ะคี (บ้านแม่ระเมิง)		11	แม่สอง	ท่าสองยาง	ตาก	100 ลิตร/ชม.
305	ศศช.บ้านมอโจ		11	แม่สอง	ท่าสองยาง	ตาก	100ลิตร/ชม.
306	ศศช.บ้านโป๊ะพอคี		12	แม่สอง	ท่าสองยาง	ตาก	100ลิตร/ชม.
307	ห้องเรียนสาขาบ้านทีโบ๊ะคี (บ้านแม่ระเมิง)		13	แม่สอง	ท่าสองยาง	ตาก	100 ลิตร/ชม.
308	ห้องเรียนสาขาบ้านทีเสาะคี (บ้านแม่ระเมิง)		13	แม่สอง	ท่าสองยาง	ตาก	100 ลิตร/ชม.
309	ศศช.บ้านปอเล้อ		13	แม่สอง	ท่าสองยาง	ตาก	100ลิตร/ชม.
310	ศศช.บ้านโจะเก้ะปู่		13	แม่สอง	ท่าสองยาง	ตาก	100ลิตร/ชม.
311	ศศช.บ้านทีหลึคี		13	แม่สอง	ท่าสองยาง	ตาก	100ลิตร/ชม.
312	ศศช.บ้านผาแดง(ตาก)		15	แม่สอง	ท่าสองยาง	ตาก	100ลิตร/ชม.
313	ศศช.บ้านก่อบอทะ		15	แม่สอง	ท่าสองยาง	ตาก	100ลิตร/ชม.
314	ศศช.บ้านคุทะ		15	แม่สอง	ท่าสองยาง	ตาก	100ลิตร/ชม.
315	ศศช.บ้านซอแข่ลู่		16	แม่สอง	ท่าสองยาง	ตาก	100ลิตร/ชม.
316	ศศช.บ้านสันดอยงาม		16	แม่สอง	ท่าสองยาง	ตาก	100ลิตร/ชม.
317	ศศช.บ้านวะเบลอลู่		16	แม่สอง	ท่าสองยาง	ตาก	100ลิตร/ชม.
318	ห้องเรียนสาขาบ้านเคลอะเดคี (บ้านแม่ระเมิง)		10	แม่สอง	ท่าสองยาง	ตาก	100 ลิตร/ชม.
319	ศศช.บ้านบลาเด		17	แม่สอง	ท่าสองยาง	ตาก	100ลิตร/ชม.
320	ศศช.บ้านเซกลา		17	แม่สอง	ท่าสองยาง	ตาก	100ลิตร/ชม.
321	รร.ตชด.กามาผาโด้	กามาผาโด้	5	แม่หละ	ท่าสองยาง	ตาก	100 ลิตร/ชม.
322	ศกร.ตชด.บ้านตีนดอย	ตีนดอย	5	แม่หละ	ท่าสองยาง	ตาก	100 ลิตร/ชม.
323	ศศช.บ้านป่าสัก		5	แม่หละ	ท่าสองยาง	ตาก	100ลิตร/ชม.
324	ศศช.บ้านพะตี้หม่อโจ		6	แม่หละ	ท่าสองยาง	ตาก	100ลิตร/ชม.
325	ศศช.บ้านขุนห้วยนกกก		7	แม่หละ	ท่าสองยาง	ตาก	100ลิตร/ชม.
326	ศศช.บ้านตะโต๊ะโกร		7	แม่หละ	ท่าสองยาง	ตาก	100ลิตร/ชม.
327	ศศช.บ้านทีจือหล่อคี		8	แม่หละ	ท่าสองยาง	ตาก	100ลิตร/ชม.
328	รร.ตชด.จุฬา-ธรรมศาสตร์ 3	แม่หละ	9	แม่หละ	ท่าสองยาง	ตาก	300 ลิตร/ชม.
329	ศศช.บ้านเลเคาะ	บอเรเคาะ	10	แม่หละ	ท่าสองยาง	ตาก	100ลิตร/ชม.
330	ศศช.บ้านแม่หละโพคี		11	แม่หละ	ท่าสองยาง	ตาก	100ลิตร/ชม.
331	ศกร.ตชด.บ้านแม่หละคี	แม่หละคี	12	แม่หละ	ท่าสองยาง	ตาก	100 ลิตร/ชม.
332	ศศช.บ้านทีหนึคี		12	แม่หละ	ท่าสองยาง	ตาก	100ลิตร/ชม.
333	ศศช.บ้านธาตุ		12	แม่หละ	ท่าสองยาง	ตาก	100ลิตร/ชม.
334	ศศช.บ้านขะแนจื้อคี		1	แม่อุสุ	ท่าสองยาง	ตาก	100ลิตร/ชม.
335	ศศช.บ้านเซหนะเดอลู่		1	แม่อุสุ	ท่าสองยาง	ตาก	100ลิตร/ชม.
336	ศศช.บ้านทีกอโกล		2	แม่อุสุ	ท่าสองยาง	ตาก	100ลิตร/ชม.
337	ศศช.บ้านมอโก้คี		2	แม่อุสุ	ท่าสองยาง	ตาก	100ลิตร/ชม.
338	ศศช.บ้านมอโก้โพคี		2	แม่อุสุ	ท่าสองยาง	ตาก	100ลิตร/ชม.
339	รร.ตชด.เทคนิคอาสา1	ปะน้อยปู่	5	แม่อุสุ	ท่าสองยาง	ตาก	100 ลิตร/ชม.
340	ศศช.บ้านอุสุโพคี		5	แม่อุสุ	ท่าสองยาง	ตาก	100ลิตร/ชม.
341	ศศช.บ้านเรกะติ		5	แม่อุสุ	ท่าสองยาง	ตาก	100ลิตร/ชม.
342	ศศช.บ้านทีซวยคี		5	แม่อุสุ	ท่าสองยาง	ตาก	100ลิตร/ชม.
343	ศศช.บ้านเล้อก่อโกร		7	แม่อุสุ	ท่าสองยาง	ตาก	100ลิตร/ชม.
344	ศศช.บ้านตะกุ้ยหนู่		7	แม่อุสุ	ท่าสองยาง	ตาก	100ลิตร/ชม.

ระบบผลิตน้ำในพื้นที่โครงการพัฒนาเด็กและเยาวชนในถิ่นทุรกันดาร
ส่วนบริหารจัดการน้ำ สำนักงานทรัพยากรน้ำภาค 1 ปีงบประมาณ 2561

ลำดับ	สถานที่	ที่อยู่					ระบบผลิตขนาด
		บ้าน	หมู่ที่	ตำบล	อำเภอ	จังหวัด	
345	ศศช.บ้านตะโก๊ะคี		7	แม่อุสุ	ท่าสองยาง	ตาก	100ลิตร/ชม.
346	ศศช.บ้านดูบลอคี		7	แม่อุสุ	ท่าสองยาง	ตาก	100ลิตร/ชม.
347	ศศช.บ้านคะแนคอทะ		7	แม่อุสุ	ท่าสองยาง	ตาก	100ลิตร/ชม.
348	รร.บ้านแม่สองน้อย		8	แม่อุสุ	ท่าสองยาง	ตาก	100 ลิตร/ชม.
349	ศศช.บ้านทีบาทะ		8	แม่อุสุ	ท่าสองยาง	ตาก	100ลิตร/ชม.
350	ศกร.ตชด.บ้านคะเนจือทะ	คะเนจือทะ	9	แม่อุสุ	ท่าสองยาง	ตาก	100 ลิตร/ชม.
351	ศศช.บ้านโกจีโกร		9	แม่อุสุ	ท่าสองยาง	ตาก	100ลิตร/ชม.
352	ศศช.บ้านเล้อตอโกร		9	แม่อุสุ	ท่าสองยาง	ตาก	100ลิตร/ชม.
353	ศศช.บ้านเปล้ลู่		10	แม่อุสุ	ท่าสองยาง	ตาก	100ลิตร/ชม.
354	ศศช.บ้านมึหย่อโจ		10	แม่อุสุ	ท่าสองยาง	ตาก	100ลิตร/ชม.
355	ห้องเรียนสาขาบ้านมอทีทะ (บ้านแม่พลู)			แม่อุสุ	ท่าสองยาง	ตาก	100 ลิตร/ชม.
356	ศศช.บ้านนุบอ		1	ขะเนจื้อ	แม่ระมาด	ตาก	100 ลิตร/ชม.
357	ศศช.บ้านขุนห้วยหม่องวา		6	ขะเนจื้อ	แม่ระมาด	ตาก	100 ลิตร/ชม.
358	ศศช.บ้านห้วยแห้ง (ตาก)		9	ขะเนจื้อ	แม่ระมาด	ตาก	100 ลิตร/ชม.
359	ศศช.บ้านทีมู		10	ขะเนจื้อ	แม่ระมาด	ตาก	100 ลิตร/ชม.
360	ศศช.บ้านกิ่งหม่องวา		14	ขะเนจื้อ	แม่ระมาด	ตาก	100 ลิตร/ชม.
361	ศศช.บ้านนุลา		14	ขะเนจื้อ	แม่ระมาด	ตาก	100 ลิตร/ชม.
362	รร.ตชด.จาตุรจินดา		2	พระธาตุ	แม่ระมาด	ตาก	300 ลิตร/ชม.
363	รร.บ้านสี่หลัง	สี่หลัง	7	พระธาตุ	แม่ระมาด	ตาก	100 ลิตร/ชม.
364	ศศช.บ้านพะเนกี่	พะนิกี่	7	พระธาตุ	แม่ระมาด	ตาก	100 ลิตร/ชม.
365	ศศช.บ้านบือล่าพอ	บือล่าพอ	7	พระธาตุ	แม่ระมาด	ตาก	100 ลิตร/ชม.
366	ศศช.บ้านห้วยพระเจ้า	ห้วยพระเจ้า	2	แม่ตื่น	แม่ระมาด	ตาก	100 ลิตร/ชม.
367	ศศช.บ้านโบเก่(น้ำน้อย)	โบเก่(น้ำน้อย)	3	แม่ตื่น	แม่ระมาด	ตาก	100 ลิตร/ชม.
368	ศศช.บ้านห้วยพลู	ห้วยพลู	4	แม่ตื่น	แม่ระมาด	ตาก	100 ลิตร/ชม.
369	ศศช.บ้านพะละดอ	พะละดอ	4	แม่ตื่น	แม่ระมาด	ตาก	100 ลิตร/ชม.
370	ศศช.บ้านคำหวัน	คำหวัน	5	แม่ตื่น	แม่ระมาด	ตาก	100 ลิตร/ชม.
371	ศศช.บ้านห้วยกระทิง	ห้วยกระทิง	6	แม่ตื่น	แม่ระมาด	ตาก	100 ลิตร/ชม.
372	ศศช.บ้านห้วยสินา		8	แม่ตื่น	แม่ระมาด	ตาก	100 ลิตร/ชม.
373	ศศช.บ้านห้วยสินาคี	ห้วยสินาคี	8	แม่ตื่น	แม่ระมาด	ตาก	100 ลิตร/ชม.
374	ศศช.บ้านมอป่า	มอป่า	8	แม่ตื่น	แม่ระมาด	ตาก	100 ลิตร/ชม.
375	ศศช.บ้านห้วยดอกเกี๋ยง	ห้วยดอกเกี๋ยง	8	แม่ตื่น	แม่ระมาด	ตาก	100 ลิตร/ชม.
376	ศศช.บ้านห้วยผาดำ	ห้วยผาดำ	9	แม่ตื่น	แม่ระมาด	ตาก	100 ลิตร/ชม.
377	ศศช.บ้านห้วยวัว	ห้วยวัว	9	แม่ตื่น	แม่ระมาด	ตาก	100 ลิตร/ชม.
378	ศกร.ตชด.ทีวะเบยทะ	ทีวะเบยทะ	10	แม่ตื่น	แม่ระมาด	ตาก	100 ลิตร/ชม.
379	ศกร.ตชด.บ้านเลผะสุคี	เลผะสุคี	10	แม่ตื่น	แม่ระมาด	ตาก	100 ลิตร/ชม.
380	ศศช.บ้านห้วยดินหม้อ	ห้วยดินหม้อ	11	แม่ตื่น	แม่ระมาด	ตาก	100 ลิตร/ชม.
381	รร.ตชด.เฉลิมพระเกียรติ 7 รอบ พระชนมพรรษา (บ้านแพะ)	แพะ	12	แม่ตื่น	แม่ระมาด	ตาก	100 ลิตร/ชม.
382	ศกร.ตชด.มรว.เฉลิมลักษณ์จันทรเสน	เลอตอ	13	แม่ตื่น	แม่ระมาด	ตาก	100 ลิตร/ชม.
383	ศกร.ตชด.วะกะเลโค๊ะ	วะกะเลโค๊ะ	13	แม่ตื่น	แม่ระมาด	ตาก	100 ลิตร/ชม.
384	รร.บ้านสามหมื่น	สามหมื่น	1	สามหมื่น	แม่ระมาด	ตาก	100 ลิตร/ชม.
385	ห้องเรียนสาขาบ้านห้วยขนุน (บ้านสามหมื่น)	ห้วยขนุน	1	สามหมื่น	แม่ระมาด	ตาก	100 ลิตร/ชม.
386	รร.ท่านผู้หญิงพรสม กุณฑลจินดา		3	สามหมื่น	แม่ระมาด	ตาก	300 ลิตร/ชม.
387	รร.ตชด.บ้านแสมใหญ่ (สกุล โกมารกุล-บุนนาค อุปถัมภ์)	แสมใหญ่	4	สามหมื่น	แม่ระมาด	ตาก	100 ลิตร/ชม.
388	ศศช.บ้านแสม		4	สามหมื่น	แม่ระมาด	ตาก	100 ลิตร/ชม.

ระบบผลิตน้ำในพื้นที่โครงการพัฒนาเด็กและเยาวชนในถิ่นทุรกันดาร
ส่วนบริหารจัดการน้ำ สำนักงานทรัพยากรน้ำภาค 1 ปีงบประมาณ 2561

ลำดับ	สถานที่	ที่อยู่					ระบบผลิตขนาด
		บ้าน	หมู่ที่	ตำบล	อำเภอ	จังหวัด	
389	ศศช.บ้านห้วยอีก้าง		4	สามหมื่น	แม่ระมาด	ตาก	100 ลิตร/ชม.
390	ศศช.บ้านห้วยมะพร้าว		4	สามหมื่น	แม่ระมาด	ตาก	100 ลิตร/ชม.
391	ศศช.บ้านตุเบ		10	ขะเนจื้อ	แม่ระมาด	ตาก	100 ลิตร/ชม.
392	ห้วยข้าวก่ำวิทยา		1	ห้วยข้าวก่ำ	จุน	พะเยา	3 สแตนเลส
393	วัดหย่วนวิทยา		3	หย่วน	เชียงคำ	พะเยา	1 สแตนเลส
394	ป่าแขมวิทยา		4	มาง	เชียงม่วน	พะเยา	6 Colum
395	สุวรรณคณานุสรณ์		4	บุญเกิด	ดอกคำใต้	พะเยา	3 สแตนเลส
396	วัดปัวดอยวิทยา		18	งิม	ปง	พะเยา	1 สแตนเลส
397	วัดนาปรังวิทยา		1	นาปรัง	ปง	พะเยา	3 สแตนเลส
398	รร.ตชด.เบ็ตตี้ดูเมน	ปางพริก	3	ผาช้างน้อย	ปง	พะเยา	100 ลิตร/ชม.
399	วัดม่วงชุมวิทยา			ป่าสัก	ภูซาง	พะเยา	3 สแตนเลส
400	ราชคฤห์วิทยา			เวียง	เมือง	พะเยา	3 สแตนเลส
401	โพธารามวิทยา		2	ศรีก้อย	แม่ใจ	พะเยา	6 Colum
402	รร.พุทธเกษตร		1	ขุนยวม	ขุนยวม	แม่ฮ่องสอน	300 ลิตร/ชม.
403	ศกร.ตชด.ห้วยโป่งเลา	ห้วยโป่งเลา	4	แม่กิ๊	ขุนยวม	แม่ฮ่องสอน	100 ลิตร/ชม.
404	รร.ตชด.ชมรมอนุรักษ์พุทธศิลปไทยอนุสรณ์ 1	แสนคำลือ	2	ถ้ำลอด	ปางมะผ้า	แม่ฮ่องสอน	100 ลิตร/ชม.
405	รร.ตชด.ชมรมอนุรักษ์พุทธศิลปไทยอนุสรณ์ 2	ปุงยาม	5	นาปู่ป้อม	ปางมะผ้า	แม่ฮ่องสอน	100 ลิตร/ชม.
406	ศกร.ตชด.บ้านดอยแสง	ดอยแสง	13	ปางหมู	เมือง	แม่ฮ่องสอน	100 ลิตร/ชม.
407	ศศช.บ้านใหม่ห้วยหวาย		14	ห้วยโป่ง	เมือง	แม่ฮ่องสอน	100 ลิตร/ชม.
408	รร.ตชด.บ้านแม่ลางิ้ว	แม่ลางิ้ว	12	แม่ลาน้อย	แม่ลาน้อย	แม่ฮ่องสอน	300 ลิตร/ชม.
409	ร.ร.ตชด.บ้านตุน (ชมรม 9 สมาคมจีนแห่งประเทศไทยอุปถัมภ์)	ตุน	4	ห้วยห้อม	แม่ลาน้อย	แม่ฮ่องสอน	100 ลิตร/ชม.
410	ศศช.บ้านแม่ดี๊		5	แม่คง	แม่สะเรียง	แม่ฮ่องสอน	100 ลิตร/ชม.
411	ห้องเรียนสาขาอูหลู่ (บ้านโพซอ)		7	แม่คง	แม่สะเรียง	แม่ฮ่องสอน	100 ลิตร/ชม.
412	ศกร.ตชด.บ้านปอหมื้อ	ปอหมื้อ	9	แม่คง	แม่สะเรียง	แม่ฮ่องสอน	กรองสำเร็จรูป
413	ศกร.ตชด.บ้านจอปร่าคี	จอปร่าคี	9	แม่คง	แม่สะเรียง	แม่ฮ่องสอน	กรองสำเร็จรูป
414	ศกร.ตชด.บ้านแม่เหลอ	บ้านแม่เหลอ	2	เสาหิน	แม่สะเรียง	แม่ฮ่องสอน	100 ลิตร/ชม.
415	ศกร.ตชด.บ้านวาทู	บ้านวาทู	3	เสาหิน	แม่สะเรียง	แม่ฮ่องสอน	100 ลิตร/ชม.
416	ศศช.บ้านจอลือใต้		4	แม่สวด	สบเมย	แม่ฮ่องสอน	100 ลิตร/ชม.
417	ห้องเรียนสาขาแม่หลุยน้อย		4	แม่สวด	สบเมย	แม่ฮ่องสอน	100 ลิตร/ชม.
418	ศศช.บ้านจอลือเหนือ		4	แม่สวด	สบเมย	แม่ฮ่องสอน	100 ลิตร/ชม.
419	รร.ล่องแพวิทยา	ล่องแพ	10	แม่สวด	สบเมย	แม่ฮ่องสอน	300 ลิตร/ชม.
420	ศศช.บ้านแม่แพน้อย		11	แม่สวด	สบเมย	แม่ฮ่องสอน	100 ลิตร/ชม.
421	ศกร.ตชด.บ้านห้วยมะโอ	ห้วยมะโอ	2	แม่สามแลบ	สบเมย	แม่ฮ่องสอน	100 ลิตร/ชม.
422	ศกร.ตชด.บ้านโตแฮ	โตแฮ	5	แม่สามแลบ	สบเมย	แม่ฮ่องสอน	100 ลิตร/ชม.
423	รร.วิฑิตธรรมคุณอุปถัมภ์	คุ้ม	3	หลวงเหนือ	งาว	ลำปาง	6 Colum
424	รร.แม่สุกศึกษา	แม่สุก	1	แม่สุก	แจ้ห่ม	ลำปาง	6 Colum
425	รร.ปริยัติวัดม่อนจำศีล		1	พระบาท	เมืองลำปาง	ลำปาง	3 สแตนเลส
426	รร.วัดพระแก้วดอนเต้าสุชาดาราม			เวียงเหนือ	เมืองลำปาง	ลำปาง	6 Colum
427	รร.แม่ทะปริยัติศึกษา	ดอกสบันงา	8	ป่าตัน	แม่ทะ	ลำปาง	6 colum + 1 สแตนเลส
428	รร.ทิพย์ปาละวิทยานุสรณ์	สามขา	6	หัวเสือ	แม่ทะ	ลำปาง	6 Colum
429	รร.บ้านใหม่วิทยา	ใหม่	6	วังเหนือ	วังเหนือ	ลำปาง	6 colum + 1 สแตนเลส
430	รร.วัดบ้านหม้อศึกษา	หม้อ	12	ปงยางครก	ห้างฉัตร	ลำปาง	6 colum + 1 สแตนเลส

ภาคผนวก 6

การตรวจสอบความพร้อมด้านความมั่นคง
ของอ่างเก็บน้ำและฝาย

การสำรวจความมั่นคงของเขื่อน และอาคารประกอบ 2562
สำนักงานทรัพยากรน้ำภาค 1 จ.ลำปาง
วันที่สำรวจ 17 พฤษภาคม 2562

ลำดับ	รหัสโครงการ	ประเภทงาน	ชื่อโครงการ	หมู่บ้าน	หมู่ที่	ตำบล	อำเภอ	จังหวัด	ลุ่มน้ำหลัก	Lat	Long	ZONE	ความจุเก็บกัก	ปีที่ถ่ายโอน	ผลการตรวจสภาพ								สาเหตุ	แนวทางแก้ไข	แผนการซ่อมบำรุง	หมายเหตุ
															สภาพการใช้งาน				ความเสี่ยงต่อความปลอดภัย							
															ดี	ใช้ได้	บกพร่อง	sum_status	ไม่มี	เลว	อันตราย	sum_safty				
1	มส.21002	ฝายน้ำล้น	ฝายน้ำล้นห้วยน้ำริน	ใหม่		ปางหมู	เมือง	แม่ฮ่องสอน	สาละวิน	19.28803486	97.99655039	47Q		2556		/		ใช้ได้	/			ไม่มีความเสี่ยง				
2	มส.21003	ฝายน้ำล้น	ฝายน้ำล้นแม่ฮ่องสอน	ใหม่หัวน้ำ		ปางหมู	เมือง	แม่ฮ่องสอน	สาละวิน	19.29604031	97.97366089	47Q		2553		/		ใช้ได้	/			ไม่มีความเสี่ยง				
3	มส.21021	ฝายน้ำล้น	ฝายน้ำล้นนาล้อ	หมอกจำแป่		หมอกจำแป่	เมือง	แม่ฮ่องสอน	สาละวิน	19.43064761	97.96805578	47Q		2553		/		ใช้ได้	/			ไม่มีความเสี่ยง				
4	มส.21009	ฝายน้ำล้น	ฝายน้ำล้นห้วยแม่ฮี้	แม่ฮี้		แม่ฮี้	ปาย	แม่ฮ่องสอน	สาละวิน	19.34420333	98.45603478	47Q		2553		/		ใช้ได้	/			ไม่มีความเสี่ยง				
5	มส.21010	ฝายน้ำล้น	ฝายน้ำล้นห้วยแม่เมืองหลวง	เวียงเหนือ		เวียงเหนือ	ปาย	แม่ฮ่องสอน	สาละวิน	19.39304481	98.47015789	47Q		2554		/		ใช้ได้	/			ไม่มีความเสี่ยง				
6	มส.21013	ฝายน้ำล้น	ฝายน้ำล้นห้วยแม่ปิง	แม่ปิงน้อย	4	แม่ฮี้	ปาย	แม่ฮ่องสอน	สาละวิน	19.28283744	98.48574061	47Q		2554		/		ใช้ได้	/			ไม่มีความเสี่ยง				
7	มส.21014	ฝายน้ำล้น	ฝายน้ำล้นห้วยแม่เย็นหลวง	แม่เย็น		แม่ฮี้	ปาย	แม่ฮ่องสอน	สาละวิน	19.35957461	98.45884028	47Q		2553		/		ใช้ได้	/			ไม่มีความเสี่ยง				
8	มส.21016	อ่างเก็บน้ำ	อ่างเก็บน้ำห้วยตีหมี	กุงเกง	11	ทุ่งยาว	ปาย	แม่ฮ่องสอน	สาละวิน	19.33954586	98.41130481	47Q	455,000	2553		/		ใช้ได้	/			ไม่มีความเสี่ยง				
9	มส.21007	ฝายน้ำล้น	ฝายน้ำล้นห้วยโป่ง	ห้วยโป่ง		ห้วยโป่ง	เมือง	แม่ฮ่องสอน	สาละวิน	19.02681286	97.98387675	47Q		0		/		ใช้ได้	/			ไม่มีความเสี่ยง				
10	มส.21004	ฝายน้ำล้น	ฝายน้ำล้นห้วยบ่อจาน	ขุนยวม		ขุนยวม	ขุนยวม	แม่ฮ่องสอน	สาละวิน	18.81602386	97.94149778	47Q		0		/		ใช้ได้	/			ไม่มีความเสี่ยง				
11	มส.21006	ฝายน้ำล้น	ฝายน้ำล้นห้วยแม่ปอน	ป่าฝาง		เมืองปอน	ขุนยวม	แม่ฮ่องสอน	สาละวิน	18.75819131	97.941859	47Q		2553		/		ใช้ได้	/			ไม่มีความเสี่ยง				
12	มส.21008	ฝายน้ำล้น	ฝายน้ำล้นห้วยนามน	ขุนยาม		ขุนยาม	ขุนยวม	แม่ฮ่องสอน	สาละวิน	18.83425072	97.96890631	47Q		2556			/	บกพร่อง		/		เลว	พื้นฝายด้านท้ายน้ำชำรุด	ปรับปรุงซ่อมแซมพื้นฝาย		
13	มส.21012	ฝายน้ำล้น	ฝายน้ำล้นแม่ลาหลวง	แม่ลาหลวง	2	แม่ลาหลวง	แม่ลาน้อย	แม่ฮ่องสอน	สาละวิน	18.53403356	97.93377283	47Q		2553		/		ใช้ได้	/			ไม่มีความเสี่ยง				
14	มส.21011	ฝายน้ำล้น	ฝายน้ำล้นห้วยแม่หาร	แม่หาร	4	บ้านกาศ	แม่สะเรียง	แม่ฮ่องสอน	สาละวิน	18.21656586	97.88654833	47Q		2553		/		ใช้ได้	/			ไม่มีความเสี่ยง				
15	มส.21017	อ่างเก็บน้ำ	อ่างเก็บน้ำห้วยม่วง	ป่าลาน		แม่ลาน้อย	แม่ลาน้อย	แม่ฮ่องสอน	สาละวิน	18.18343472	97.94065022	47Q	590,000	2552		/		ใช้ได้	/			ไม่มีความเสี่ยง				
16	มส.21018	อ่างเก็บน้ำ	อ่างเก็บน้ำแม่คะตวน	แม่คะตวน		แม่คะตวน	สบเมย	แม่ฮ่องสอน	สาละวิน	17.94938617	97.94394083	47Q	779,000	2553			/	บกพร่อง		/		เลว	ประตูน้ำอาคารบังคับน้ำรั่วซึม	เปลี่ยนประตูน้ำ		
17	มส.21_ _ _	ฝายน้ำล้น	ฝายน้ำล้นห้วยแม่สะลาบ	แม่สะลาบ	8	แม่คง	แม่สะเรียง	แม่ฮ่องสอน	สาละวิน	18.17588411	97.88397036	47Q		2553		/		ใช้ได้	/			ไม่มีความเสี่ยง				
18	ตก.21002	ฝายน้ำล้น	ฝายน้ำล้นห้วยแม่หละ	แม่หละยาง		แม่หละ	ท่าสองยาง	ตาก	สาละวิน	17.13803814	98.31619603	47Q		2553		/		ใช้ได้	/			ไม่มีความเสี่ยง				
19	ตก.21020	ฝายน้ำล้น	ฝายน้ำล้นบ้านจกปิ	จกปิ	6	แม่จะเรา	แม่ระมาด	ตาก	สาละวิน	16.96350522	98.63711572	47Q		2556		/		ใช้ได้	/			ไม่มีความเสี่ยง				
20	กพ.21004	อ่างเก็บน้ำ	อ่างเก็บน้ำคลองแขยง	จิตรอารี(ทรัพย์สมบูรณ์เก่า)	1	ลักงาม(โป่งน้ำร้อนเก่า)	คลองลาน	กำแพงเพชร	สาละวิน	16.37008247	99.34333478	47Q	1,500,000	2556		/		ใช้ได้	/			ไม่มีความเสี่ยง				
21	ตก.21005	ฝายน้ำล้น	ฝายน้ำล้นห้วยยะอุ	ห้วยยะอุ		ด่านแม่ละเมา	แม่สอด	ตาก	สาละวิน	16.74634314	98.81766508	47Q		2556			/	บกพร่อง		/		เลว	ราษฎรในพื้นที่ไม่มีความต้องการใช้งาน	จำหน่ายโครงการ		
22	ตก.21006	ฝายน้ำล้น	ฝายใต้สะพานข้ามห้วยพลู	วังไคร้		พะวอ	แม่สอด	ตาก	สาละวิน	16.79737053	98.77069344	47Q		2556		/		ใช้ได้	/			ไม่มีความเสี่ยง				
23	ชร.21008	ฝายน้ำล้น	ฝายน้ำล้นดอยจำปี	ปางหมอปวง	6	ป่าสัก	เชียงแสน	เชียงราย	โขง	20.28469172	100.0023522	47Q		2553		/		ใช้ได้	/			ไม่มีความเสี่ยง				
24	ชร.21001	ฝายน้ำล้น	ฝายน้ำล้นทุ่งสามหมอน	น้ำม้า	3	สถาน	เชียงของ	เชียงราย	โขง	20.13760017	100.3764169	47Q		2556			/	บกพร่อง		/		เลว	อาคารบังคับน้ำชำรุด	ซ่อมแซมอาคารบังคับน้ำ		
25	ชร.21003	ฝายน้ำล้น	ฝายน้ำล้นห้วยจิ้ว	จิ้วใหม่	12	จิ้ว	เทิง	เชียงราย	โขง	19.68601603	100.0911081	47Q		2552		/		ใช้ได้	/			ไม่มีความเสี่ยง				
26	ชร.21004	ฝายน้ำล้น	ฝายน้ำล้นห้วยตาดควัน	แม่ต๋ำกลาง	5	แม่ต๋ำ	พญาเม็งราย	เชียงราย	โขง	20.07559311	100.2075761	47Q		2556		/		ใช้ได้	/			ไม่มีความเสี่ยง				
27	ชร.21005	ฝายน้ำล้น	ฝายน้ำล้นห้วยเตียน	สันโค้ง	8	ไม้ยา	พญาเม็งราย	เชียงราย	โขง	19.78610072	100.1251975	47Q		2556			/	บกพร่อง		/		เลว	ประตูระบายทรายชำรุด	ซ่อมประตูระบายทราย จำนวน 4 บาน		
28	ชร.21006	ฝายน้ำล้น	ฝายน้ำล้นห้วยแม่ต๊าก1	สันสลีก	1	แม่เปา	พญาเม็งราย	เชียงราย	โขง	19.83817794	100.1761708	47Q		2556		/		ใช้ได้	/			ไม่มีความเสี่ยง				
29	ชร.21007	อ่างเก็บน้ำ	อ่างเก็บน้ำห้วยตุ้มเหนือ	ขอนซุง	7	จิ้ว	เทิง	เชียงราย	โขง	19.77823411	100.0821894	47Q	135,912	2556		/		ใช้ได้	/			ไม่มีความเสี่ยง				
30	ชร.21009	ฝายน้ำล้น	ฝายน้ำล้นแม่ต๊าก2	สันสลีก	1	แม่เปา	พญาเม็งราย	เชียงราย	โขง	19.83919392	100.1589911	47Q		2556			/	บกพร่อง		/		เลว	ประตูอาคารบังคับน้ำชำรุด	เปลี่ยนบานประตูอาคารบังคับน้ำ จำนวน 2 ชุด		
31	ชร.21013	ฝายน้ำล้น	ฝายใต้ท่อเหลี่ยม	ห้วยก้าง	10,14	ไม้ยา	พญาเม็งราย	เชียงราย	โขง	19.76353081	100.1221758	47Q		2556		/		ใช้ได้	/			ไม่มีความเสี่ยง				
32	ชร.21020	ฝายน้ำล้น	ฝายน้ำล้นห้วยแม่เลียบ	สันสามัคคี		แม่เปา	พญาเม็งราย	เชียงราย	โขง	19.85033389	100.1122803	47Q		2556			/	บกพร่อง		/		เลว	ประตูอาคารบังคับน้ำ รอกโซ่ ประตูระบาทราย ชำรุด	เปลี่ยนบานประตูอาคารบังคับน้ำ ประตูระบายทราย และรอกโซ่		
33	ชร.21021	ฝายน้ำล้น	ฝายน้ำล้นเวียงหวาย	เวียงหวาย		แม่เปา	พญาเม็งราย	เชียงราย	โขง	19.88408369	100.2022975	47Q		2556			/	บกพร่อง		/		เลว	ประตูอาคารบังคับน้ำ รอกโซ่ ประตูระบาทราย ชำรุด	เปลี่ยนบานประตูอาคารบังคับน้ำ ประตูระบายทราย และรอกโซ่		

การสำรวจความมั่นคงของเขื่อน และอาคารประกอบ 2562
สำนักงานทรัพยากรน้ำภาค 1 จ.ลำปาง
วันที่สำรวจ 17 พฤษภาคม 2562

ลำดับ	รหัสโครงการ	ประเภทงาน	ชื่อโครงการ	หมู่บ้าน	หมู่ที่	ตำบล	อำเภอ	จังหวัด	ลุ่มน้ำหลัก	Lat	Long	ZONE	ความจุเก็บกัก	ปีที่ถ่ายโอน	ผลการตรวจสภาพ								สาเหตุ	แนวทางแก้ไข	แผนการซ่อมบำรุง	หมายเหตุ
															สภาพการใช้งาน				ความเสี่ยงต่อความปลอดภัย							
															ดี	ใช้ได้	บกพร่อง	sum_status	ไม่มี	เลว	อันตราย	sum_safty				
34	ชร.21022	ฝายน้ำล้น	ฝายน้ำล้นห้วยแม่ตีาก	สันสลีก		เม็งราย	พญาเม็งราย	เชียงราย	โขง	19.83919392	100.1589911	47Q		2556			/	บกพร่อง		/		เลว	ประตูระบายทราย รอกโซ่ชำรุด	เปลี่ยนประตูระบายทราย รอกโซ่		
35	พย.21025	ฝายน้ำล้น	ฝายน้ำล้นท้าวสาร	ทุ่งหลวง	6	ดอนศรีชุม	ดอกคำใต้	พะเยา	โขง	19.00673614	100.0189603	47Q		2553		/		ใช้ได้	/			ไม่มีความเสี่ยง				
36	ชร.21029	ฝายน้ำล้น	ฝายน้ำล้นทุ่งควน	ท่าข้าม	4	หล่ายงาว	เวียงแก่น	เชียงราย	โขง	19.93803131	100.4769044	47Q		2554		/		ใช้ได้	/			ไม่มีความเสี่ยง				
37	พย.21017	อ่างเก็บน้ำ	อ่างเก็บน้ำห้วยน้ำมิน	น้ำมิน		แม่ลาว	เชียงคำ	พะเยา	โขง	19.44505056	100.1885514	47Q	659,000	2553		/		ใช้ได้	/			ไม่มีความเสี่ยง				
38	พย.21004	ฝายน้ำล้น	ฝายน้ำล้นโป่งจี้	สบสา		ร่มเย็น	เชียงคำ	พะเยา	โขง	19.51138164	100.3900928	47Q		2553		/		ใช้ได้	/			ไม่มีความเสี่ยง				
39	พย.21015	ฝายน้ำล้น	ฝายน้ำล้นผาฮาว	ไร่แสนสุข		ทุ่งผาสุข	เชียงคำ	พะเยา	โขง	19.48056156	100.2812233	47Q		2553		/		ใช้ได้	/			ไม่มีความเสี่ยง				
40	พย.21022	ฝายน้ำล้น	ฝายน้ำล้นแม่ลาว	แฮะ	5	แม่ลาว	เชียงคำ	พะเยา	โขง	19.39657711	100.3976844	47Q		2553		/		ใช้ได้	/			ไม่มีความเสี่ยง				
41	ชร.21002	ฝายน้ำล้น	ฝายน้ำล้นแม่คาวโตน	แม่คาวโตน	11	สันกลาง	พาน	เชียงราย	โขง	19.59559272	99.75011025	47Q		2556			/	บกพร่อง		/		เลว	ฝายเดิมชำรุดเสียหาย	ก่อสร้างใหม่		
42	ชร.21015	ฝายน้ำล้น	ฝายน้ำล้นห้วยปูแกง	บ้านดง	8	แม่เย็น	พาน	เชียงราย	โขง	19.45113403	99.718959	47Q		2554		/		ใช้ได้	/			ไม่มีความเสี่ยง				
43	ชร.21033	ฝายน้ำล้น	ฝายน้ำล้นห้วยไร่	ดอยเจริญ	13	เจริญเมือง	พาน	เชียงราย	โขง	19.61072839	99.8026275	47Q		2554		/		ใช้ได้	/			ไม่มีความเสี่ยง				
44	ชร.21034	ฝายน้ำล้น	ฝายน้ำล้นห้วยสัก	ปงอ้อ	14	ดอยลาน	เมือง	เชียงราย	โขง	19.68212089	99.98328525	47Q		2556			/	บกพร่อง		/		เลว	ประตูระบายทราย รอกโซ่ชำรุด	เปลี่ยนประตูระบายทราย และรอกโซ่		
45	พย.21002	อ่างเก็บน้ำ	อ่างเก็บน้ำห้วยข้าวก่ำ	ห้วยข้าวก่ำเหนือ	11	ห้วยข้าวก่ำ	จุน	พะเยา	โขง	19.32262072	100.1162769	47Q	1,790,000	2553		/		ใช้ได้	/			ไม่มีความเสี่ยง				
46	พย.21024	อ่างเก็บน้ำ	อ่างเก็บน้ำห้วยเม่า	ใหม่ดอนมูล		จุน	จุน	พะเยา	โขง	19.32653736	100.2105356	47Q	645,000	2553		/		ใช้ได้	/			ไม่มีความเสี่ยง				
47	พย.21010	ฝายน้ำล้น	ฝายน้ำล้นแม่ทะลาย	แม่ทะลาย	2	พระธาตุชิงแกง	จุน	พะเยา	โขง	19.34127339	100.1678081	47Q		2554		/		ใช้ได้	/			ไม่มีความเสี่ยง				
48	ชร.21011	อ่างเก็บน้ำ	อ่างเก็บน้ำห้วยไม้ยา	ไม้ยา	7	ไม้ยา	พญาเม็งราย	เชียงราย	โขง	19.74202339	100.0933967	47Q	535,000	2556		/		ใช้ได้	/			ไม่มีความเสี่ยง				
49	พย.21001	อ่างเก็บน้ำ	อ่างเก็บน้ำห้วยลึก	ห้วยทรายคำ	8	บ้านต้อม	เมือง	พะเยา	โขง	19.20773878	99.79304286	47Q	202,500	2556		/		ใช้ได้	/			ไม่มีความเสี่ยง				
50	พย.21013	อ่างเก็บน้ำ	อ่างเก็บน้ำแม่จว้า	แม่จว้าเหนือ		แม่สุก	แม่ใจ	พะเยา	โขง	19.30271242	99.77256019	47Q	632,000	2553		/		ใช้ได้	/			ไม่มีความเสี่ยง				
51	ชม.21021	อ่างเก็บน้ำ	อ่างเก็บน้ำห้วยมะเฟือง	ห้วยมะเฟือง		ท่าตอน	แม่อาย	เชียงใหม่	กก	20.06041478	99.34108386	47Q	54,000	0		/		ใช้ได้	/			ไม่มีความเสี่ยง				
52	ชม.21058	อ่างเก็บน้ำ	อ่างเก็บน้ำห้วยแม่งอนน้อย	ปางควาย		แม่งอน	ฝาง	เชียงใหม่	กก	19.82395392	99.09898408	47Q	264,000	0		/		ใช้ได้	/			ไม่มีความเสี่ยง				
53	ชร.21010	ฝายน้ำล้น	ฝายน้ำล้นห้วยดินดำ	ดินดำ	1	ท่าก๊อ	แม่สรวย	เชียงราย	กก	19.52595106	99.50769889	47Q		2556			/	บกพร่อง		/		เลว	อาคารระบายน้ำล้นชำรุด	ปรับปรุงซ่อมแซมอาคารระบายน้ำล้น		
54	ชร.21014	ฝายน้ำล้น	ฝายน้ำล้นห้วยอ้อ	ห้วยอ้อ	1	ป่าแดด	แม่สรวย	เชียงราย	กก	19.66609644	99.48047397	47Q		2556			/	บกพร่อง		/		เลว	ประตูระบายทราย รอกโซ่ชำรุด	เปลี่ยนประตูระบายทราย รอกโซ่		
55	ชร.21019	ฝายน้ำล้น	ฝายน้ำล้นแม่ลาว	หัวเวียง		เวียง	เวียงป่าเป้า	เชียงราย	กก	19.36058669	99.50337636	47Q		2556		/		ใช้ได้	/			ไม่มีความเสี่ยง				
56	ชม.21023	ฝายน้ำล้น	ฝายน้ำล้นแม่ปิง	โปงอ่าง	5	เมืองนะ	เชียงดาว	เชียงใหม่	ปิง	18.68796606	98.93499653	47Q		2556		/		ใช้ได้	/			ไม่มีความเสี่ยง				
57	ชม.21060	ฝายน้ำล้น	ฝายน้ำล้นแม่ปิง	ทับเดื่อ	9	อินทขิล	แม่แตง	เชียงใหม่	ปิง	19.12606161	98.69825992	47Q		2556		/		ใช้ได้	/			ไม่มีความเสี่ยง				
58	ชม.21019	อ่างเก็บน้ำ	อ่างเก็บน้ำบ้านปากทาง	ปากทาง		สันมหาพน	แม่แตง	เชียงใหม่	ปิง	19.12991831	98.95403294	47Q	101,200	2556			/	บกพร่อง		/		เลว	ทางน้ำเข้าเปลี่ยนทิศทาง	จำหน่ายโครงการ		
59	ชม 21001	ฝายน้ำล้น	ฝายน้ำล้นแม่สรวม	ทุ่งกู่		ป่าตุ้ม	เมือง	เชียงใหม่	ปิง	19.37465856	99.25583372	47Q		2556			/	บกพร่อง		/		เลว	อยู่ในพื้นที่น้ำท่วมอ่างชลประทาน	จำหน่ายโครงการ		
60	ชม.21022	ฝายน้ำล้น	ฝายน้ำล้นทุ่งต้นลาน	ป่าห้า		โหล่งขอด	พร้าว	เชียงใหม่	ปิง	19.09820342	99.18125347	47Q		2556		/		ใช้ได้	/			ไม่มีความเสี่ยง				
61	ชม.21037	ฝายน้ำล้น	ฝายน้ำล้นเขื่อนผาก	น้ำแพร่		น้ำแพร่	พร้าว	เชียงใหม่	ปิง	19.35757414	99.18439464	47Q		2556			/	บกพร่อง		/		เลว	ขอบยางประตูระบายน้ำรั่วซึม	เปลี่ยนขอบยางบานประตู		
62	ชม.21056	ฝายน้ำล้น	ฝายน้ำล้นวัดทุ่งห่าง	หลวง		โหล่งขอด	พร้าว	เชียงใหม่	ปิง	19.42895636	99.19590603	47Q		2556			/	บกพร่อง		/		เลว	รอกโซ่ชำรุด	เปลี่ยนรอกโซ่ จำนวน 4 ชุด		
63	ชม.21062	ฝายน้ำล้น	ฝายน้ำล้นหนองผาตั้ง	ห้วยล้าน		สันทราย	พร้าว	เชียงใหม่	ปิง	18.83241333	99.25215406	47Q		2556		/		ใช้ได้	/			ไม่มีความเสี่ยง				
64	ชม.21029	อ่างเก็บน้ำ	อ่างเก็บน้ำห้วยแม่มาลัย	สหกรณ์นิคมแม่แตง	2	สันมหาพน	แม่แตง	เชียงใหม่	ปิง	19.12176747	98.90839622	47Q	425,000	2556			/	บกพร่อง		/		เลว	อาคารคลุม พร้อมอาคารบังคับน้ำ หินเรียง ชำรุด	ก่อสร้างอาคารคลุมพร้อมอาคารบังคับน้ำและเรียงหินหน้าอ่าง		
65	ชม.21038	ฝายน้ำล้น	ฝายน้ำล้นแม่ละมา	นาฮ่อง		แม่ศึก	แม่แจ่ม	เชียงใหม่	ปิง	18.51322561	98.32040364	47Q		2556			/	บกพร่อง			/	อันตราย	สันฝายชำรุด	ก่อสร้างใหม่		
66	ชม.21004	ฝายน้ำล้น	ฝายน้ำล้นกาดขี้เหล็ก(พญาพรหม)	ตลาดขี้เหล็ก	1	แม่โป่ง	ดอยสะเก็ด	เชียงใหม่	ปิง	18.83157489	99.19805056	47Q		2556		/		ใช้ได้	/			ไม่มีความเสี่ยง				

การสำรวจความมั่นคงของเขื่อน และอาคารประกอบ 2562
สำนักงานทรัพยากรน้ำภาค 1 จ.ลำปาง
วันที่สำรวจ 17 พฤษภาคม 2562

ลำดับ	รหัสโครงการ	ประเภทงาน	ชื่อโครงการ	หมู่บ้าน	หมู่ที่	ตำบล	อำเภอ	จังหวัด	ลุ่มน้ำหลัก	Lat	Long	ZONE	ความจุเก็บกัก	ปีที่ถ่ายโอน	ผลการตรวจสภาพ								สาเหตุ	แนวทางแก้ไข	แผนการซ่อมบำรุง	หมายเหตุ
															สภาพการใช้งาน				ความเสี่ยงต่อความปลอดภัย							
															ดี	ใช้ได้	บกพร่อง	sum_status	ไม่มี	เลว	อันตราย	sum_safty				
67	ชม.21005	ฝายน้ำล้น	ฝายน้ำล้นเพื่อการเกษตรที่ 2	สหกรณ์		สหกรณ์	ลันกำแพง	เชียงใหม่	ปิง	18.7854245	99.24639064	47Q		2556		/		ใช้ได้	/			ไม่มีความเสี่ยง				
68	ชม.21006	ฝายน้ำล้น	ฝายน้ำล้นเพื่อการเกษตรที่ 7	สหกรณ์		สหกรณ์	ลันกำแพง	เชียงใหม่	ปิง	18.64081606	99.24807756	47Q		2556		/		ใช้ได้	/			ไม่มีความเสี่ยง				
69	ชม.21004	อ่างเก็บน้ำ	อ่างเก็บน้ำบ้านสหกรณ์ 1	สหกรณ์ 1		สหกรณ์	ลันกำแพง	เชียงใหม่	ปิง	18.72490958	99.21500017	47Q	601,142	2556		/		ใช้ได้	/			ไม่มีความเสี่ยง				
70	ชม.21005	อ่างเก็บน้ำ	อ่างเก็บน้ำบ้านสหกรณ์ 2	สหกรณ์ 2		สหกรณ์	ลันกำแพง	เชียงใหม่	ปิง	18.7854245	99.24639064	47Q	630,000	2556		/		ใช้ได้	/			ไม่มีความเสี่ยง				
71	ชม.21006	อ่างเก็บน้ำ	อ่างเก็บน้ำหมู่บ้านที่ 3	สหกรณ์ 3		สหกรณ์	ลันกำแพง	เชียงใหม่	ปิง	18.64081606	99.24807756	47Q	200,000	2556		/		ใช้ได้	/			ไม่มีความเสี่ยง				
72	ชม.21007	อ่างเก็บน้ำ	อ่างเก็บน้ำโป่งฮ่อม	สหกรณ์	4	ออนเหนือ	แม่ออน	เชียงใหม่	ปิง	18.64081606	99.24807756	47Q	1,681,900	2556			/	บกพร่อง		/		เลว	อาคารบังคับน้ำชำรุด	แก้ไขเปลี่ยนท่อลอด		
73	ชม.21008	อ่างเก็บน้ำ	อ่างเก็บน้ำสหกรณ์ 5 แม่วะ	สหกรณ์ 5		สหกรณ์	แม่ออน	เชียงใหม่	ปิง	18.86044172	99.243652	47Q	620,000	2556		/		ใช้ได้	/			ไม่มีความเสี่ยง				
74	ชม.21018	อ่างเก็บน้ำ	อ่างเก็บน้ำที่ 6	สหกรณ์ 6		สหกรณ์	ลันกำแพง	เชียงใหม่	ปิง	17.92584047	98.34345106	47Q	656,000	2556		/		ใช้ได้	/			ไม่มีความเสี่ยง				
75	ชม.21022	อ่างเก็บน้ำ	อ่างเก็บน้ำห้วยบก	ห้วยแก้ว		ห้วยแก้ว	แม่ออน	เชียงใหม่	ปิง	18.84595286	99.26451439	47Q	1,000,000	2556			/	บกพร่อง		/		เลว	อาคารท่อลอด หินเรียง ชำรุด	ซ่อมอาคารท่อลอด และหินเรียงหน้าอ่าง		
76	ชม.21024	อ่างเก็บน้ำ	อ่างเก็บน้ำห้วยก้า	กาดขี้เหล็ก		แม่โป่ง	ดอยสะเก็ด	เชียงใหม่	ปิง	19.21475531	99.21087242	47Q	1,540,000	2556		/		ใช้ได้	/			ไม่มีความเสี่ยง				
77	ชม.21041	อ่างเก็บน้ำ	อ่างเก็บน้ำห้วยป่าไร่	บ้านปง	8	ออนใต้	แม่ออน	เชียงใหม่	ปิง	18.69328547	99.20737311	47Q	420,000	2556		/		ใช้ได้	/			ไม่มีความเสี่ยง				
78	ชม.21042	อ่างเก็บน้ำ	อ่างเก็บน้ำห้วยดอยโตน	บ้านปง	8	ออนใต้	แม่ออน	เชียงใหม่	ปิง	18.68606031	99.20262258	47Q	452,000	2556		/		ใช้ได้	/			ไม่มีความเสี่ยง				
79	ชม.21057	อ่างเก็บน้ำ	อ่างดักตะกอนเหนืออ่างฯแม่ผาแหน	แม่ผาแหน		ออนใต้	ลันกำแพง	เชียงใหม่	ปิง	18.7276295	99.20741497	47Q	48,000	2556		/		ใช้ได้	/			ไม่มีความเสี่ยง				
80	ชม.21002	ฝายน้ำล้น	ฝายน้ำล้นกอจี้ว	หัวฝาย		ลวงเหนือ	ดอยสะเก็ด	เชียงใหม่	ปิง	18.88496247	99.12310544	47Q		0		/		ใช้ได้	/			ไม่มีความเสี่ยง				
81	ชม.21003	ฝายน้ำล้น	ฝายน้ำล้นบ้านเมืองวะ	ทุ่งกอลาน		ลวงเหนือ	ดอยสะเก็ด	เชียงใหม่	ปิง	18.90032475	99.12596533	47Q		0		/		ใช้ได้	/			ไม่มีความเสี่ยง				
82	ชม.21004	ฝายน้ำล้น	ฝายน้ำเพื่อการเกษตรที่ 1	สหกรณ์ 1		สหกรณ์	ลันกำแพง	เชียงใหม่	ปิง	18.72490958	99.21500017	47Q		2556		/		ใช้ได้	/			ไม่มีความเสี่ยง				
83	ชม.21010	ฝายน้ำล้น	ฝายน้ำล้นออนหลวย	หัวฝาย	5	ออนเหนือ	แม่ออน	เชียงใหม่	ปิง	18.58385231	99.26600283	47Q		2556		/		ใช้ได้	/			ไม่มีความเสี่ยง				
84	ชม.21015	ฝายน้ำล้น	ฝายน้ำล้นแม่ออน	ออนหลวย		ออนเหนือ	แม่ออน	เชียงใหม่	ปิง	18.58205003	99.26220894	47Q		2556			/	บกพร่อง		/		เลว	น้ำกัดเซาะบริเวณหน้าฝาย ท้ายฝาย มีตะกอนดิน	ก่อสร้างงานป้องกันการกัดเซาะ และขุดลอกตะกอนดิน		
85	ชม.21024	ฝายน้ำล้น	ฝายน้ำล้นบวกครกน้อย	บวกครก		หนองป่าครั่ง	เมือง	เชียงใหม่	ปิง	18.79462144	99.03573533	47Q		2556		/		ใช้ได้	/			ไม่มีความเสี่ยง				
86	ชม.21038	ฝายน้ำล้น	ฝายน้ำล้นกู่เบี้ย	โห้ง		ออนใต้	ลันกำแพง	เชียงใหม่	ปิง	18.73756042	99.21691344	47Q		2556			/	บกพร่อง		/		เลว	ฝายเดิมชำรุดเสียหาย	ก่อสร้างใหม่		
87	ชม.21043	ฝายน้ำล้น	check dam จุดที่ 5	เหนืออ่างห้วยลาน		ออนใต้	ลันกำแพง	เชียงใหม่	ปิง	18.68786689	99.20357308	47Q		0		/		ใช้ได้	/			ไม่มีความเสี่ยง				
88	ชม.21044	ฝายน้ำล้น	check dam จุดที่ 6	เหนืออ่างห้วยลาน		ออนใต้	ลันกำแพง	เชียงใหม่	ปิง	18.68786689	99.20357308	47Q		0		/		ใช้ได้	/			ไม่มีความเสี่ยง				
89	ชม.21045	ฝายน้ำล้น	check dam จุดที่ 7	เหนืออ่างห้วยลาน		ออนใต้	ลันกำแพง	เชียงใหม่	ปิง	18.68786689	99.20357308	47Q		0		/		ใช้ได้	/			ไม่มีความเสี่ยง				
90	ชม.21047	ฝายน้ำล้น	check dam จุดที่ 4	เหนืออ่างห้วยลาน		ออนใต้	ลันกำแพง	เชียงใหม่	ปิง	18.67791783	99.21019933	47Q		0		/		ใช้ได้	/			ไม่มีความเสี่ยง				
91	ชม.21048	ฝายน้ำล้น	check dam จุดที่ 1	เหนืออ่างห้วยลาน		ออนใต้	ลันกำแพง	เชียงใหม่	ปิง	18.67520108	99.21493744	47Q		0		/		ใช้ได้	/			ไม่มีความเสี่ยง				
92	ชม.21049	ฝายน้ำล้น	check dam จุดที่ 3	เหนืออ่างห้วยลาน		ออนใต้	ลันกำแพง	เชียงใหม่	ปิง	18.67430267	99.21019489	47Q		0		/		ใช้ได้	/			ไม่มีความเสี่ยง				
93	ชม.21050	ฝายน้ำล้น	check dam จุดที่ 2	เหนืออ่างห้วยลาน		ออนใต้	ลันกำแพง	เชียงใหม่	ปิง	18.67520108	99.21493744	47Q		0		/		ใช้ได้	/			ไม่มีความเสี่ยง				
94	ชม.21051	ฝายน้ำล้น	check weir จุดที่ 1	ปง		ออนใต้	ลันกำแพง	เชียงใหม่	ปิง	18.69598503	99.21780886	47Q		0		/		ใช้ได้	/			ไม่มีความเสี่ยง				
95	ชม.21052	ฝายน้ำล้น	check weir จุดที่ 2	ปง		ออนใต้	ลันกำแพง	เชียงใหม่	ปิง	18.69417856	99.21685817	47Q		0		/		ใช้ได้	/			ไม่มีความเสี่ยง				
96	ชม.21053	ฝายน้ำล้น	check weir จุดที่ 3	ปง		ออนใต้	ลันกำแพง	เชียงใหม่	ปิง	18.69146936	99.21495794	47Q		0		/		ใช้ได้	/			ไม่มีความเสี่ยง				
97	ชม.21054	ฝายน้ำล้น	check weir จุดที่ 4	ปง		ออนใต้	ลันกำแพง	เชียงใหม่	ปิง	18.69146936	99.21495794	47Q		0		/		ใช้ได้	/			ไม่มีความเสี่ยง				
98	ชม.21055	ฝายน้ำล้น	turbine pump	ปง	8	ออนใต้	ลันกำแพง	เชียงใหม่	ปิง	18.70594064	99.20549161	47Q		0		/		ใช้ได้	/			ไม่มีความเสี่ยง				
99	ชม.21058	ฝายน้ำล้น	check dam กั้นลำห้วยผาตั้ง	เหนืออ่างแม่ผาแหน		ออนใต้	ลันกำแพง	เชียงใหม่	ปิง	18.72853328	99.20741608	47Q		0		/		ใช้ได้	/			ไม่มีความเสี่ยง				
100	ชม.21059	ฝายน้ำล้น	check dam กั้นลำห้วยเลา	เหนืออ่างแม่ผาแหน		ออนใต้	ลันกำแพง	เชียงใหม่	ปิง	18.70498647	99.24722244	47Q		0		/		ใช้ได้	/			ไม่มีความเสี่ยง				
101	ชม.21064	ฝายน้ำล้น	ฝายดักตะกอนอ่างฯสหกรณ์3 จุดที่1	สหกรณ์		สหกรณ์	ลันกำแพง	เชียงใหม่	ปิง	18.83513103	99.24741219	47Q		2552		/		ใช้ได้	/			ไม่มีความเสี่ยง				
102	ชม.21067	ฝายน้ำล้น	ฝายดักตะกอนอ่างฯสหกรณ์จุดที่1	สหกรณ์ 6		สหกรณ์	ลันกำแพง	เชียงใหม่	ปิง	18.84141322	99.2787455	47Q		2552		/		ใช้ได้	/			ไม่มีความเสี่ยง				
103	ชม.21064/1	ฝายน้ำล้น	ฝายดักตะกอนอ่างฯสหกรณ์3 จุดที่2	สหกรณ์		สหกรณ์	ลันกำแพง	เชียงใหม่	ปิง	18.84141322	99.2787455	47Q		2552		/		ใช้ได้	/			ไม่มีความเสี่ยง				
104	ชม	ฝายน้ำล้น	ฝายดักตะกอนอ่างฯสหกรณ์จุดที่2	สหกรณ์ 6		สหกรณ์	ลันกำแพง	เชียงใหม่	ปิง	18.84141322	99.2787455	47Q		2552		/		ใช้ได้	/			ไม่มีความเสี่ยง				

การสำรวจความมั่นคงของเขื่อน และอาคารประกอบ 2562
สำนักงานทรัพยากรน้ำภาค 1 จ.ลำปาง
วันที่สำรวจ 17 พฤษภาคม 2562

ลำดับ	รหัสโครงการ	ประเภทงาน	ชื่อโครงการ	หมู่บ้าน	หมู่ที่	ตำบล	อำเภอ	จังหวัด	ลุ่มน้ำหลัก	Lat	Long	ZONE	ความจุเก็บกัก	ปีที่ถ่ายโอน	ผลการตรวจสภาพ								สาเหตุ	แนวทางแก้ไข	แผนการซ่อมบำรุง	หมายเหตุ
															สภาพการใช้งาน				ความเสี่ยงต่อความปลอดภัย							
															ดี	ใช้ได้	บกพร่อง	sum_status	ไม่มี	เลว	อันตราย	sum_safty				
105	ชม.21_ _ _	ฝายน้ำล้น	ฝายน้ำล้นแม่ลาย	ห้วยแก้ว	6	ห้วยแก้ว	สันกำแพง	เชียงใหม่	ปิง	18.85499592	99.26073139	47Q		2556			/	บกพร่อง		/		เลว	บานประตูระบายทราย อาคารบังคับน้ำ และงานป้องกันการกัดเซาะชำรุด	เปลี่ยนประตูระบายทราย อาคารบังคับน้ำ และงานป้องกันการกัดเซาะ		
106	ชม.21_ _ _	ฝายน้ำล้น	ฝายน้ำล้นหนองเต่า	หนองเต่า		แม่วิน	แม่วาง	เชียงใหม่	ปิง	18.68288694	98.53689061	47Q		2556			/	บกพร่อง		/		เลว	ฝายน้ำล้นเดิมชำรุด	ก่อสร้างใหม่		
107	ชม.21_ _ _	อ่างเก็บน้ำ	อ่างเก็บน้ำบ้านผาแหน		6	ออนใต้	สันกำแพง	เชียงใหม่	ปิง	18.72763158	99.20551781	47Q		2556			/	บกพร่อง		/		เลว	อาคารบังคับน้ำ งานหินเรียงหน้างอ่าง ชำรุด	ซ่อมแซมอาคารบังคับน้ำ งานหินเรียงหน้าอ่าง		
108	ลพ.21003	อ่างเก็บน้ำ	อ่างเก็บน้ำห้วยต้นยาง	บ้านแพะ		ท่าทุ่งหลวง	แม่ทา	ลำพูน	ปิง	18.44846683	99.01861633	47Q	359,000	2556		/		ใช้ได้	/			ไม่มีความเสี่ยง				
109	ลพ.21005	อ่างเก็บน้ำ	อ่างเก็บน้ำห้วยแม่เหยียบ	วังดิน	4	ลี้	ลี้	ลำพูน	ปิง	17.80762244	98.9241885	47Q	1,100,000	2556		/		ใช้ได้	/			ไม่มีความเสี่ยง				
110	ลพ.21006	อ่างเก็บน้ำ	อ่างเก็บน้ำบ้านแม่กึม	ท้องฝาย	1	ทากาศ	แม่ทา	ลำพูน	ปิง	18.40507694	99.05269664	47Q	1,062,000	2556		/		ใช้ได้	/			ไม่มีความเสี่ยง				
111	ลพ.21007	อ่างเก็บน้ำ	อ่างเก็บน้ำบ้านจำตาเหิน	จำตาเหิน		ทาสบเส้า	แม่ทา	ลำพูน	ปิง	18.48547681	99.13418419	47Q	275,000	2556		/		ใช้ได้	/			ไม่มีความเสี่ยง				
112	ลพ.21024	ฝายน้ำล้น	ฝายน้ำล้นบ้านทุ่งยาว	ทุ่งยาว		ศรีบัวบาน	เมือง	ลำพูน	ปิง	18.50810892	99.06409653	47Q		2556		/		ใช้ได้	/			ไม่มีความเสี่ยง				
113	ลพ.21025	ฝายน้ำล้น	ฝายน้ำล้นบ้านทาสองท่า	ทาป่าสัก		ทาปลาดุก	แม่ทา	ลำพูน	ปิง	18.53328086	99.23465694	47Q		2556			/	บกพร่อง		/		เลว	บานประตูระบายทราย บานประตูบังคับน้ำ ชำรุด	เปลี่ยนบานประตูระบายทราย บานประตูบังคับน้ำ		
114	ลพ.21_ _ _	อ่างเก็บน้ำ	อ่างเก็บน้ำแม่เส้า	แม่เส้า		ทาสบเส้า	แม่ทา	ลำพูน	ปิง	18.4384685	99.14740547	47Q	3,000,000	2556		/		ใช้ได้	/			ไม่มีความเสี่ยง				
115	ชม.21020	อ่างเก็บน้ำ	อ่างเก็บน้ำห้วยตอง	ห้วยตอง	10	แม่วิน	แม่วาง	เชียงใหม่	ปิง	18.70279761	98.54821758	47Q	400,000	2556		/		ใช้ได้	/			ไม่มีความเสี่ยง				
116	ชม.21064	อ่างเก็บน้ำ	อ่างเก็บน้ำห้วยก๋องงอง	แม่สาบ		สะเมิงใต้	สะเมิง	เชียงใหม่	ปิง	18.86215564	98.69303906	47Q	393,000	2552		/		ใช้ได้	/			ไม่มีความเสี่ยง				
117	ชม.	ฝายน้ำล้น	ฝายน้ำล้นข้าวลีบ	ห้วยข้าวลีบ		แม่วิน	แม่วาง	เชียงใหม่	ปิง	18.64138575	98.56734189	47Q		2556		/		ใช้ได้	/			ไม่มีความเสี่ยง				
118	ชม.21025	ฝายน้ำล้น	ฝายน้ำล้นโป่งสมิต	ปุงสามิต		แม่วิน	แม่วาง	เชียงใหม่	ปิง	18.74344864	98.54052039	47Q		0		/		ใช้ได้	/			ไม่มีความเสี่ยง				
119	ชม.21026	ฝายน้ำล้น	ฝายน้ำล้นห้วยปุงสามิต 2	ปุงสามิต		แม่วิน	แม่วาง	เชียงใหม่	ปิง	18.71987139	98.50928306	47Q		0		/		ใช้ได้	/			ไม่มีความเสี่ยง				
120	ชม.21027	ฝายน้ำล้น	ฝายน้ำล้นแม่วาง	แม่สะป๊อก		แม่วิน	แม่วาง	เชียงใหม่	ปิง	18.6478345	98.62421294	47Q		2556		/		ใช้ได้	/			ไม่มีความเสี่ยง				
121	ชม.21028	ฝายน้ำล้น	ฝายน้ำล้นห้วยแม่เตียน	ทุ่งหลวง		แม่วิน	แม่วาง	เชียงใหม่	ปิง	18.73352111	98.54623881	47Q		2556		/		ใช้ได้	/			ไม่มีความเสี่ยง				
122	ชม.21031	ฝายน้ำล้น	ฝายน้ำล้นขุนคง	หัวฝาย	2	บ้านกาด	แม่วาง	เชียงใหม่	ปิง	18.59927706	98.78071694	47Q		2552		/		ใช้ได้	/			ไม่มีความเสี่ยง				
123	ชม.21035	ฝายน้ำล้น	ฝายน้ำล้นห้วยแม่เตียน	แม่เตียงใน	6	แม่วิน	แม่วาง	เชียงใหม่	ปิง	18.77147686	98.54518856	47Q		2556		/		ใช้ได้	/			ไม่มีความเสี่ยง				
124	ชม.21036	ฝายน้ำล้น	ฝายน้ำล้นทุ่งหลวง	ทุ่งหลวง		แม่วิน	แม่วาง	เชียงใหม่	ปิง	18.74168672	98.55949797	47Q		2556			/	บกพร่อง		/		เลว	ชำรุดเสียหาย	ดำเนินการก่อสร้างใหม่		
125	ชม.21036	ฝายน้ำล้น	ฝายน้ำล้นแม่วาง	แม่มุด	6	แม่วิน	แม่วาง	เชียงใหม่	ปิง	18.66776364	98.64787503	47Q		2556		/		ใช้ได้	/			ไม่มีความเสี่ยง				
126	ชม.21044	ฝายน้ำล้น	ฝายน้ำล้นนาเฟือง	แม่สาบ		สะเมิงใต้	สะเมิง	เชียงใหม่	ปิง	18.87751969	98.69301111	47Q		2556		/		ใช้ได้	/			ไม่มีความเสี่ยง				
127	ชม.21059	อ่างเก็บน้ำ	อ่างเก็บน้ำห้วยม่วง	ห้วยม่วง		สบเตี้ย	จอมทอง	เชียงใหม่	ปิง	18.65438644	99.23766736	47Q	550,000	2556		/		ใช้ได้	/			ไม่มีความเสี่ยง				
128	ชม.21063	อ่างเก็บน้ำ	อ่างเก็บน้ำแม่ยุย	แม่ยุย		บ้านตาล	ฮอด	เชียงใหม่	ปิง	18.07951064	98.72844925	47Q	310,000	0		/		ใช้ได้	/			ไม่มีความเสี่ยง				
129	ลพ.21021	ฝายน้ำล้น	ฝายน้ำล้นวังสะแกง	วังสะแกง		หนองสอง	เวียงหนองล่อง	ลำพูน	ปิง	18.43106478	98.70422903	47Q		2556		/		ใช้ได้	/			ไม่มีความเสี่ยง				
130	ลพ.21004	อ่างเก็บน้ำ	อ่างเก็บน้ำแม่ปันเด็ง	แม่ปันเด็ง	6	ทุ่งหัวช้าง	ทุ่งหัวช้าง	ลำพูน	ปิง	17.93688822	99.03461494	47Q	1,406,250	2556		/		ใช้ได้	/			ไม่มีความเสี่ยง				
131	ลพ.21010	อ่างเก็บน้ำ	อ่างเก็บน้ำห้วยแม่ยาจัว	วังดิน		ลี้	ลี้	ลำพูน	ปิง	17.78050808	98.92986069	47Q	138,913	2556		/		ใช้ได้	/			ไม่มีความเสี่ยง				
132	ลพ.21018	อ่างเก็บน้ำ	อ่างเก็บน้ำห้วยมะแหลบ	วังมน		แม่ตืบ	ลี้	ลำพูน	ปิง	18.19173956	98.87674189	47Q	1,300,000	2556		/		ใช้ได้	/			ไม่มีความเสี่ยง				
133	ลพ.21033	อ่างเก็บน้ำ	อ่างเก็บน้ำแม่อีโฮ	แม่อีโฮ		ศรีวิชัย	ลี้	ลำพูน	ปิง	17.98116878	98.93167094	47Q	1,275,000	2552		/		ใช้ได้	/			ไม่มีความเสี่ยง				
134	ลพ.21002	ฝายน้ำล้น	ฝายน้ำล้นปันใจ	ห้วยน้ำดิบ		บ้านโฮ่ง	บ้านโฮ่ง	ลำพูน	ปิง	18.29654925	98.83030364	47Q		2556		/		ใช้ได้	/			ไม่มีความเสี่ยง				
135	ลพ.21008	ฝายน้ำล้น	ฝายน้ำล้นบ้านปาง	ปาง		ศรีวิชัย	ลี้	ลำพูน	ปิง	18.11673142	98.89569933	47Q		2556			/	บกพร่อง		/		เลว	กำแพงคอนกรีตบานประตู ยางขอบประตูระบายทราย ชำรุด	ซ่อมกำแพงคอนกรีต เปลี่ยนยางขอบประตูระบายทราย		
136	ลพ.21009	ฝายน้ำล้น	ฝายน้ำล้นบ้านโฮ่งหลวง	โฮ่งหลวง		บ้านโฮ่ง	บ้านโฮ่ง	ลำพูน	ปิง	18.31281133	98.82271742	47Q		2556		/		ใช้ได้	/			ไม่มีความเสี่ยง				
137	ลพ.21012	ฝายน้ำล้น	ฝายน้ำล้นบ้านห้วยบง	ห้วยบง		ศรีวิชัย	ลี้	ลำพูน	ปิง	18.06159481	98.89289706	47Q		2556		/		ใช้ได้	/			ไม่มีความเสี่ยง				

การสำรวจความมั่นคงของเขื่อน และอาคารประกอบ 2562
สำนักงานทรัพยากรน้ำภาค 1 จ.ลำปาง
วันที่สำรวจ 17 พฤษภาคม 2562

ลำดับ	รหัสโครงการ	ประเภทงาน	ชื่อโครงการ	หมู่บ้าน	หมู่ที่	ตำบล	อำเภอ	จังหวัด	ลุ่มน้ำหลัก	Lat	Long	ZONE	ความจุเก็บกัก	ปีที่ถ่ายโอน	ผลการตรวจสภาพ								สาเหตุ	แนวทางแก้ไข	แผนการซ่อมบำรุง	หมายเหตุ
															สภาพการใช้งาน				ความเสี่ยงต่อความปลอดภัย							
															ดี	ใช้ได้	บกพร่อง	sum_status	ไม่มี	เลว	อันตราย	sum_safty				
138	ลพ.21013	ฝายน้ำล้น	ฝายน้ำล้นบ้านหลายท่า	หลายท่า		ป่าไผ่	ลี้	ลำพูน	ปิง	17.87541503	98.92887961	47Q		2556			/	บกพร่อง		/		เลว	บานประตูระบายทราย อาคารบังคับน้ำ รอกโซ	เปลี่ยนบานประตูระบายทราย อาคารบังคับน้ำ และรอกโซ่		
139	ลพ.21019	ฝายน้ำล้น	ฝายน้ำล้นสันดอนรอม	สันดอนรอม		บ้านปวง	ทุ่งหัวช้าง	ลำพูน	ปิง	17.88535183	99.08558156	47Q		2556			/	บกพร่อง		/		เลว	บานประตูระบายทราย รอกโซ่ ชำรุด	เปลี่ยนบานประตูระบายทราย รอกโซ่		
140	ลพ.21020	ฝายน้ำล้น	ฝายน้ำล้นห้วยตั้ง	ป่าจี้		ป่าไผ่	ลี้	ลำพูน	ปิง	17.82751122	98.93361717	47Q		2556		/		ใช้ได้	/			ไม่มีความเสี่ยง				
141	ลพ.21022	ฝายน้ำล้น	ฝายน้ำล้นห้วยน้ำเย็น	ห้วยน้ำเย็น		ป่าไผ่	ลี้	ลำพูน	ปิง	17.903429	98.91376272	47Q		2556		/		ใช้ได้	/			ไม่มีความเสี่ยง				
142	ลพ.21023	ฝายน้ำล้น	ฝายน้ำล้นบ้านแม่เทย	แม่เทย		แม่ตืบ	ลี้	ลำพูน	ปิง	17.94771644	98.90901958	47Q		2554		/		ใช้ได้	/			ไม่มีความเสี่ยง				
143	ลพ.21026	ฝายน้ำล้น	ฝายน้ำล้นบ้านห้วยหละ	ห้วยหละ		ป่าพลู	บ้านโฮ่ง	ลำพูน	ปิง	18.23960517	98.82752125	47Q		2554		/		ใช้ได้	/			ไม่มีความเสี่ยง				
144	ลพ.21027	ฝายน้ำล้น	ฝายน้ำล้นแม่หละแก๊ะ	ทุ่งมาน		ป่าพลู	บ้านโฮ่ง	ลำพูน	ปิง	18.27485042	98.822756	47Q		2556		/		ใช้ได้	/			ไม่มีความเสี่ยง				
145	ลพ.21028	ฝายน้ำล้น	ฝายน้ำล้นห้วยหินตั้ง	ป่าพลู		ป่าพลู	บ้านโฮ่ง	ลำพูน	ปิง	18.23238275	98.836987	47Q		2560			/	บกพร่อง		/		เลว	ยางขอบบานประตูระบายทราย รอกโซ่ ชำรุด	เปลี่ยนยางขอบประตูระบายทราย รอกโซ่ และขุดลอกตะกอน		
146	ลพ.21030	ฝายน้ำล้น	ฝายน้ำล้นเปาโตน	เปาโตน		เหล่ายาว	บ้านโฮ่ง	ลำพูน	ปิง	18.34170428	98.79334786	47Q		0		/		ใช้ได้	/			ไม่มีความเสี่ยง				
147	ลพ.21031	ฝายน้ำล้น	ฝายน้ำล้นบ้านศรีเตี้ย	ศรีเตี้ย		ศรีเตี้ย	บ้านโฮ่ง	ลำพูน	ปิง	18.39586864	98.74026547	47Q		2556		/		ใช้ได้	/			ไม่มีความเสี่ยง				
148	ลพ.21032	ฝายน้ำล้น	ฝายน้ำล้นสบจ๋อง	แม่ปือก		ศรีวิชัย	ลี้	ลำพูน	ปิง	18.01188258	98.89292714	47Q		2556		/		ใช้ได้	/			ไม่มีความเสี่ยง				
149	ลพ.21034	ฝายน้ำล้น	ฝายน้ำล้นแม่ตืน	แม่แนต		แม่ตืบ	ลี้	ลำพูน	ปิง	17.92150764	98.91658661	47Q		2553		/		ใช้ได้	/			ไม่มีความเสี่ยง				
150	ลพ.21035	ฝายน้ำล้น	ฝายน้ำล้นบ้านแม่หาด	แม่หาด		ป่าพลู	บ้านโฮ่ง	ลำพูน	ปิง	18.12034419	98.89097086	47Q		2560		/		ใช้ได้	/			ไม่มีความเสี่ยง				
151	ลพ.21036	ฝายน้ำล้น	ฝายน้ำล้นบ้านวังหลวง	วังหลวง		ป่าพลู	บ้านโฮ่ง	ลำพูน	ปิง	18.21522133	98.85118956	47Q		2560		/		ใช้ได้	/			ไม่มีความเสี่ยง				
152	ลพ.21037	ฝายน้ำล้น	ฝายน้ำล้นใหม่สุขสันต์	ใหม่สุขสันต์	8	ศรีวิชัย	ลี้	ลำพูน	ปิง	18.08600244	98.89949781	47Q		2556		/		ใช้ได้	/			ไม่มีความเสี่ยง				
153	ลพ.21038	ฝายน้ำล้น	ฝายน้ำล้นดอยโตน	ดอยโตน		ป่าพลู	บ้านโฮ่ง	ลำพูน	ปิง	18.18359258	98.85878119	47Q		2552		/		ใช้ได้	/			ไม่มีความเสี่ยง				
154	ชม.21024	ฝายน้ำล้น	ฝายน้ำล้นห้วยน้ำขาว	ห้วยน้ำขาว	2	ม่อนจอง	อมก๋อย	เชียงใหม่	ปิง	17.38304544	98.48567825	47Q		2556		/		ใช้ได้	/			ไม่มีความเสี่ยง				
155	ชม.21019	ฝายน้ำล้น	ฝายน้ำล้นทุ่งน้ำแต้ม	ยางเกาะหลวง	1	ดอยเต่า	ดอยเต่า	เชียงใหม่	ปิง	19.12991831	98.95403294	47Q		2556		/		ใช้ได้	/			ไม่มีความเสี่ยง				
156	กพ.21003	ฝายน้ำล้น	ฝายน้ำล้นน้ำดิบมะพร้าว	น้ำดิบมะพร้าว	6	ท่าไม้	พรานกระต่าย	กำแพงเพชร	ปิง	16.80826025	99.47034108	47Q		2556		/		ใช้ได้	/			ไม่มีความเสี่ยง				
157	ตก.21003	อ่างเก็บน้ำ	อ่างเก็บน้ำห้วยทราย	อยู่ดีมีสุข		วังจันทร์	สามเงา	ตาก	ปิง	17.22909133	99.13418594	47Q	1,170,000	2555		/		ใช้ได้	/			ไม่มีความเสี่ยง				
158	ตก.21013	อ่างเก็บน้ำ	อ่างเก็บน้ำวังโพ	ดงลาน	5	วังจันทร์	สามเงา	ตาก	ปิง	17.268863	99.13609631	47Q	512,000	2554		/		ใช้ได้	/			ไม่มีความเสี่ยง				
159	กพ.21005(21009)	ฝายน้ำล้น	ฝายน้ำล้นคลองแต้ว	คลองแต้ว	4	ในเมือง(เพชรชมพู)	โกสัมพีนคร	กำแพงเพชร	ปิง	16.53944294	99.41860811	47Q		2552		/		ใช้ได้	/			ไม่มีความเสี่ยง				
160	ตก.21008	อ่างเก็บน้ำ	อ่างเก็บน้ำคลองทราย	เพชรชมภู	2	นาโบสถ์	วังเจ้า	ตาก	ปิง	16.77079758	99.11743939	47Q	1,330,000	2554		/		ใช้ได้	/			ไม่มีความเสี่ยง				
161	ตก.21015	อ่างเก็บน้ำ	อ่างเก็บน้ำห้วยคลองกระโดน	น้ำดิบ		สมอโคน	บ้านตาก	ตาก	ปิง	17.02029658	99.10772842	47Q	440,000	2555		/		ใช้ได้	/			ไม่มีความเสี่ยง				
162	ตก.21007	ฝายน้ำล้น	ฝายน้ำล้นห้วยตาก	ใหม่		ท้องฟ้า	บ้านตาก	ตาก	ปิง	17.03975983	98.99028133	47Q		2553		/		ใช้ได้	/			ไม่มีความเสี่ยง				
163	ตก.21014	ฝายน้ำล้น	ฝายน้ำล้นคลองประดาง	ตะเคียนด้วน		นาโบสถ์	วังเจ้า	ตาก	ปิง	16.71831506	99.18776286	47Q		2556		/		ใช้ได้	/			ไม่มีความเสี่ยง				
164	ตก.21016	ฝายน้ำล้น	ฝายน้ำล้นห้วยตาก	ดงยาง		ทุ่งกระเชาะ	บ้านตาก	ตาก	ปิง	17.02167925	99.02692572	47Q		2554		/		ใช้ได้	/			ไม่มีความเสี่ยง				
165	ตก.21022	ฝายน้ำล้น	ฝายน้ำล้น ห้วยฉลอม	สันดินแดง	4	ท้องฟ้า	บ้านตาก	ตาก	ปิง	17.07727217	98.97289211	47Q		2553		/		ใช้ได้	/			ไม่มีความเสี่ยง				
166	ตก.21021	ฝายน้ำล้น	ฝายน้ำล้นห้วยตาก (เดค้า)		9	ตากตก	บ้านตาก	ตาก	ปิง	17.03387994	99.04243147	47Q		0		/		ใช้ได้	/			ไม่มีความเสี่ยง				
167	ตก.21_ _ _	ฝายน้ำล้น	ฝายน้ำล้นเดปา	ดงยาง	1	ทุ่งกระเชาะ	บ้านตาก	ตาก	ปิง	17.02213122	99.02692581	47Q		2554		/		ใช้ได้	/			ไม่มีความเสี่ยง				
168	ตก.21001	ฝายน้ำล้น	ฝายน้ำล้นห้วยแม่ท้อ	ห้วยนึ่ง		แม่ท้อ	เมือง	ตาก	ปิง	16.83860806	99.09260644	47Q		2556		/		ใช้ได้	/			ไม่มีความเสี่ยง				
169	ตก.21017	ฝายน้ำล้น	ฝายน้ำล้นแม่ท้อ 2	ปางสา	4	ป่ามะม่วง	เมือง	ตาก	ปิง	16.85172831	99.05787975	47Q		2553		/		ใช้ได้	/			ไม่มีความเสี่ยง				
170	กพ.21001	ฝายน้ำล้น	ฝายน้ำล้นคลองแขยง	โนนโก		ไตรตรึงษ์	เมือง	กำแพงเพชร	ปิง	16.33262156	99.53425294	47Q		2556		/		ใช้ได้	/			ไม่มีความเสี่ยง				
171	กพ.21004	ฝายน้ำล้น	ฝายใต้สะพานบ้านวังตะเคียน	วังตะเคียน	5	อ่างทอง	เมือง	กำแพงเพชร	ปิง	16.19083444	99.47586786	47Q		2556			/	บกพร่อง		/		เลว	ป้องกันการกัดเซาะหน้าฝาย ท้ายฝายชำรุด	ก่อสร้างงานป้องกันการกัดเซาะหน้าฝาย ท้ายฝาย		
172	กพ.21010	ฝายน้ำล้น	ฝายน้ำล้นคลองน้ำไหล	แม่สอด		คลองน้ำไหล	คลองลาน	กำแพงเพชร	ปิง	16.19566328	99.30841594	47Q		0			/	บกพร่อง		/		เลว	ฝายน้ำล้นเดิมชำรุด	ซ่อมปรับปรุงฝาย		

การสำรวจความมั่นคงของเขื่อน และอาคารประกอบ 2562
สำนักงานทรัพยากรน้ำภาค 1 จ.ลำปาง
วันที่สำรวจ 17 พฤษภาคม 2562

ลำดับ	รหัสโครงการ	ประเภทงาน	ชื่อโครงการ	หมู่บ้าน	หมู่ที่	ตำบล	อำเภอ	จังหวัด	ลุ่มน้ำหลัก	Lat	Long	ZONE	ความจุเก็บกัก	ปีที่ถ่ายโอน	ผลการตรวจสภาพ								สาเหตุ	แนวทางแก้ไข	แผนการซ่อมบำรุง	หมายเหตุ
															สภาพการใช้งาน				ความเสี่ยงต่อความปลอดภัย							
															ดี	ใช้ได้	บกพร่อง	sum_status	ไม่มี	เลว	อันตราย	sum_safty				
173	ลป.21018	อ่างเก็บน้ำ	อ่างเก็บน้ำแม่สุก	ผาช่อ		ร่องเคาะ	วังเหนือ	ลำปาง	วัง	18.90841842	99.60551081	47Q	1,170,000	2560		/		ใช้ได้	/			ไม่มีความเสี่ยง				
174	ลป.21025	ฝายน้ำล้น	ฝายน้ำล้นแม่อี๊ด	ทุ่งผึ้ง		ทุ่งผึ้ง	แจ้ห่ม	ลำปาง	วัง	18.99226578	99.66376506	47Q		2554		/		ใช้ได้	/			ไม่มีความเสี่ยง				
175	ลป.21046	ฝายน้ำล้น	ฝายน้ำล้นแม่เย็น	แสนตอ	11	ร่องเคาะ	วังเหนือ	ลำปาง	วัง	19.05204633	99.62503739	47Q		2554		/		ใช้ได้	/			ไม่มีความเสี่ยง				
176	ลป.21030	ฝายน้ำล้น	ฝายน้ำล้นแม่ปาน	ทุ่งโป่ง		เมืองปาน	เมืองปาน	ลำปาง	วัง	18.77050336	99.48262261	47Q		2553		/		ใช้ได้	/			ไม่มีความเสี่ยง				
177	ลป.21026	ฝายน้ำล้น	ฝายน้ำล้นแม่ต๋ำ	บ้านเอื้อม		บ้านเอื้อม	เมือง	ลำปาง	วัง	18.40640019	99.4323655	47Q		2553		/		ใช้ได้	/			ไม่มีความเสี่ยง				
178	ลป.21031	ฝายน้ำล้น	ฝายน้ำล้นแม่ตุ๋ย	ทุ่งม่านใต้		บ้านเป้า	เมือง	ลำปาง	วัง	18.33680739	99.43219219	47Q		2553		/		ใช้ได้	/			ไม่มีความเสี่ยง				
179	ลป.21033	ฝายน้ำล้น	ฝายน้ำล้นแม่ตุ๋ย(1)	ทุ่งฝาง		บ้านค่า	เมือง	ลำปาง	วัง	18.48765614	99.46856372	47Q		2553		/		ใช้ได้	/			ไม่มีความเสี่ยง				
180	ลป.21036	ฝายน้ำล้น	ฝายน้ำล้นแม่ตุ๋ย(2)	เอื้อม		บ้านเอื้อม	เมือง	ลำปาง	วัง	18.40003856	99.44749769	47Q		2552		/		ใช้ได้	/			ไม่มีความเสี่ยง				
181	ลป.21045	ฝายน้ำล้น	ฝายน้ำล้นห้วยแม่เฟือง	ปง	11	บ้านเอื้อม	เมือง	ลำปาง	วัง	18.42990753	99.42863653	47Q		2553		/		ใช้ได้	/			ไม่มีความเสี่ยง				
182	ลป.21_ _ _	ฝายน้ำล้น	ฝายน้ำล้นห้วยสะเนียน	ดีมดอง		สะเนียน	เมือง	ลำปาง	วัง	18.39799	99.54027272	47Q		2556		/		ใช้ได้	/			ไม่มีความเสี่ยง				
183	ลป.21010	อ่างเก็บน้ำ	อ่างเก็บน้ำแม่เกี๋ยง	ใหม่จำบอน		ต้นธงชัย	เมือง	ลำปาง	วัง	18.33025592	99.52208111	47Q	1,100,000	2553		/		ใช้ได้	/			ไม่มีความเสี่ยง				
184	ลป.21037	อ่างเก็บน้ำ	อ่างเก็บน้ำศูนย์ราชการ จุดที่1	ไร่ใหม่พัฒนา(สันติภาพ)	7	พิชัย(พระบาท)	เมือง	ลำปาง	วัง	18.266916	99.54838	47Q	180,000	2553		/		ใช้ได้	/			ไม่มีความเสี่ยง				
185	ลป.21039	อ่างเก็บน้ำ	อ่างเก็บน้ำศูนย์ราชการ จุดที่ 2	สันติภาพ		พระบาท	เมือง	ลำปาง	วัง	18.28048911	99.54274608	47Q	78,000	0		/		ใช้ได้	/			ไม่มีความเสี่ยง				
186	ลป.21041	อ่างเก็บน้ำ	อ่างเก็บน้ำแม่ปู	เวียงใต้		เมืองยาว	ห้างฉัตร	ลำปาง	วัง	18.27210711	99.20875944	47Q	1,460,000	0		/		ใช้ได้	/			ไม่มีความเสี่ยง				
187	ลป.21042	อ่างเก็บน้ำ	อ่างเก็บน้ำศูนย์ราชการ จุดที่ 3	แผ่นดินทอง		พระบาท	เมือง	ลำปาง	วัง	18.28319514	99.54464672	47Q	723,000	0		/		ใช้ได้	/			ไม่มีความเสี่ยง				
188	ลป.21004	ฝายน้ำล้น	ฝายน้ำล้นแม่ยาว 1	ทุ่งขาม	6	ไหล่หิน	เกาะคา	ลำปาง	วัง	18.25207953	99.31373764	47Q		2553		/		ใช้ได้	/			ไม่มีความเสี่ยง				
189	ลป.21005	ฝายน้ำล้น	ฝายน้ำล้นแม่ยาว 2	เขาช้อน	1	ไหล่หิน	เกาะคา	ลำปาง	วัง	18.20954264	99.34676194	47Q		2554		/		ใช้ได้	/			ไม่มีความเสี่ยง				
190	ลป.21028	ฝายน้ำล้น	ฝายน้ำล้นแม่ไพร	หนองหล่ม		หนองหล่ม	ห้างฉัตร	ลำปาง	วัง	18.34139864	99.39907828	47Q		2552		/		ใช้ได้	/			ไม่มีความเสี่ยง				
191	ลป.21015	ฝายน้ำล้น	ฝายน้ำล้นแม่ตอน	ทุ่งตอน		ดอนไฟ	แม่ทะ	ลำปาง	วัง	18.11760386	99.60935203	47Q		2553		/		ใช้ได้	/			ไม่มีความเสี่ยง				
192	ลป.21002	อ่างเก็บน้ำ	อ่างเก็บน้ำบริเวณที่ดินจัดสรร	แม่กื้ด		ทุ่งงาม	เสริมงาม	ลำปาง	วัง	18.090351	99.27564517	47Q	40,000	2552		/		ใช้ได้	/			ไม่มีความเสี่ยง				
193	ลป.21043	ฝายน้ำล้น	ฝายน้ำล้นต้นสะเดา	ปงป่าป๋อ		เสริมขวา	เสริมงาม	ลำปาง	วัง	18.12026822	99.20290725	47Q		0		/		ใช้ได้	/			ไม่มีความเสี่ยง				
194	ลป.21006	ฝายน้ำล้น	ฝายน้ำล้นแม่พริก	แม่พริก	1	แม่พริก	แม่พริก	ลำปาง	วัง	17.47408089	99.08538717	47Q		2553		/		ใช้ได้	/			ไม่มีความเสี่ยง				
195	ลป.21008	ฝายน้ำล้น	ฝายน้ำล้นแม่ปราบ	นายาง		นายาง	สบปราบ	ลำปาง	วัง	17.9140605	99.30180769	47Q		2553		/		ใช้ได้	/			ไม่มีความเสี่ยง				
196	ลป.21021	ฝายน้ำล้น	ฝายน้ำล้นห้วยแม่ตั๊ก	สันป่าหนาด	5	นาโป่ง	เถิน	ลำปาง	วัง	17.62320517	99.12316253	47Q		2556		/		ใช้ได้	/			ไม่มีความเสี่ยง				
197	ลป.21020	ฝายน้ำล้น	ฝายน้ำล้นห้วยน้ำติบ	น้ำติบ	3	แม่วะ	เถิน	ลำปาง	วัง	17.47581178	99.19464539	47Q		2560		/		ใช้ได้	/			ไม่มีความเสี่ยง				
198	ลป.21023	ฝายน้ำล้น	ฝายน้ำล้นบ่าง	แม่ปะแพะ		แม่ปะ	เถิน	ลำปาง	วัง	17.63752211	99.269292	47Q		2553		/		ใช้ได้	/			ไม่มีความเสี่ยง				
199	ลป.21034	ฝายน้ำล้น	ฝายน้ำล้นห้วยสมัย	ทุ่งเจริญ		สบปราบ	สบปราบ	ลำปาง	วัง	17.87869289	99.36971328	47Q		2553		/		ใช้ได้	/			ไม่มีความเสี่ยง				
200	พย.21005	อ่างเก็บน้ำ	อ่างเก็บน้ำห้วยสระ	สระใต้	4	สระ	เชียงม่วน	พะเยา	ยม	18.93341122	100.2200192	47Q	1,062,500	2554		/		ใช้ได้	/			ไม่มีความเสี่ยง				
201	พย.21009	ฝายน้ำล้น	ฝายน้ำล้นน้ำลู	ทุ่งแต		จิม	ปง	พะเยา	ยม	19.28663447	100.3596386	47Q		2556		/		ใช้ได้	/			ไม่มีความเสี่ยง				
202	พย.21016	ฝายน้ำล้น	ฝายน้ำล้นสันหลวง	ดอนชัยป่าแขม		ออย	ปง	พะเยา	ยม	19.23520614	100.3497022	47Q		2554		/		ใช้ได้	/			ไม่มีความเสี่ยง				
203	พย.21023	ฝายน้ำล้น	ฝายน้ำล้นแม่สต๊อด	ดอนไชยป่าแขม		ออย	ปง	พะเยา	ยม	19.23153592	100.3572822	47Q		2554		/		ใช้ได้	/			ไม่มีความเสี่ยง				
204	พย.21003	ฝายน้ำล้น	ฝายน้ำล้นน้ำม่าว	หนุน		ปง	ปง	พะเยา	ยม	19.14190244	100.2557703	47Q		2553		/		ใช้ได้	/			ไม่มีความเสี่ยง				
205	พย.21011	ฝายน้ำล้น	ฝายน้ำล้นสบทราย	ดอนมูล		ปง	ปง	พะเยา	ยม	19.15060678	100.3033756	47Q		2553		/		ใช้ได้	/			ไม่มีความเสี่ยง				
206	พย.21014	ฝายน้ำล้น	ฝายน้ำล้นวังบง	วังบง		ควร	ปง	พะเยา	ยม	19.16378794	100.354825	47Q		2553		/		ใช้ได้	/			ไม่มีความเสี่ยง				
207	พย.21018	อ่างเก็บน้ำ	อ่างเก็บน้ำห้วยแม่ยั้ว	ปิน		เชียงม่วน	เชียงม่วน	พะเยา	ยม	18.91647203	100.3186403	47Q	1,000,000	2554		/		ใช้ได้	/			ไม่มีความเสี่ยง				
208	ลป.21044	อ่างเก็บน้ำ	อ่างเก็บน้ำห้วยแม่กอง	บอมหลวง		บ้านบอม	แม่ทะ	ลำปาง	ยม	18.07185597	99.48729317	47Q	38,800,000	2553		/		ใช้ได้	/			ไม่มีความเสี่ยง				
209	ลป.21007	ฝายน้ำล้น	ฝายน้ำล้นแม่งาว	ข่อย		บ้านร้อง	งาว	ลำปาง	ยม	18.89803011	99.93209214	47Q		2553			/	บกพร่อง		/		เลว	โครงสร้างรุดเสียหาย	รื้อก่อสร้างใหม่		
210	ลป.21017	ฝายน้ำล้น	ฝายน้ำล้นทุ่งร้อง	ร้อง		บ้านร้อง	งาว	ลำปาง	ยม	18.87265097	99.9471405	47Q		2556		/		ใช้ได้	/			ไม่มีความเสี่ยง				
211	ลป.21032	ฝายน้ำล้น	ฝายน้ำล้นแม่แหง	ร่องเห็ด	3	บ้านแหง	งาว	ลำปาง	ยม	18.76210242	100.0043903	47Q		2556		/		ใช้ได้	/			ไม่มีความเสี่ยง				
212	ลป.21040	ฝายน้ำล้น	ฝายน้ำล้นทุ่งแหง	แหงเหนือ	7	บ้านแหง	งาว	ลำปาง	ยม	18.79193814	100.0017206	47Q		2556			/	บกพร่อง		/		เลว	ยางขอบประตูระบายทราย บานประตูระบายทราย รอกโซ่ ชำรุด	เปลี่ยนยางขอบประตู บานประตู และรอกโซ่		

การสำรวจความมั่นคงของเขื่อน และอาคารประกอบ 2562
สำนักงานทรัพยากรน้ำภาค 1 จ.ลำปาง
วันที่สำรวจ 17 พฤษภาคม 2562

ลำดับ	รหัสโครงการ	ประเภทงาน	ชื่อโครงการ	หมู่บ้าน	หมู่ที่	ตำบล	อำเภอ	จังหวัด	ลุ่มน้ำหลัก	Lat	Long	ZONE	ความจุเก็บกัก	ปีที่ถ่ายโอน	ผลการตรวจสภาพ								สาเหตุ	แนวทางแก้ไข	แผนการซ่อมบำรุง	หมายเหตุ
															สภาพการใช้งาน				ความเสี่ยงต่อความปลอดภัย							
															ดี	ใช้ได้	บกพร่อง	sum_status	ไม่มี	เลว	อันตราย	sum_safty				
213	กพ.21002	ฝายน้ำล้น	ฝายน้ำล้นบ้านวังพาน(กพ.21003)	วังพาน	4	เขาคีรี	พรานกระต่าย	กำแพงเพชร	ยม	16.56608875	99.61034458	47Q		2552		/		ใช้ได้	/			ไม่มีความเสี่ยง				
214	กพ.21011	ฝายน้ำล้น	ฝายน้ำล้นคลองใหญ่	ห้วยน้ำใส	3	วังตะแบก	พรานกระต่าย	กำแพงเพชร	ยม	16.69334719	99.67405578	47Q		2556		/		ใช้ได้	/			ไม่มีความเสี่ยง				
215	ลป.21016	ฝายน้ำล้น	ฝายน้ำล้นห้วยริน	ห้วยริน	14	เวียงมอก	เถิน	ลำปาง	ยม	17.50361961	99.35010672	47Q		2556		/		ใช้ได้	/			ไม่มีความเสี่ยง				
216	ลป.21019	ฝายน้ำล้น	ฝายน้ำล้นสะพานหิน	สะพานหิน	4	แม่มอก	เถิน	ลำปาง	ยม	17.55696067	99.34361311	47Q		2554		/		ใช้ได้	/			ไม่มีความเสี่ยง				
217	ลป.21029	ฝายน้ำล้น	ฝายน้ำล้นสัญป่ามอญ	สัญป่ามอญ	5	แม่มอก	เถิน	ลำปาง	ยม	17.63733706	99.38147294	47Q		2554		/		ใช้ได้	/			ไม่มีความเสี่ยง				
218	ลป.21035	ฝายน้ำล้น	ฝายน้ำล้นทุ่งนกมะแฮ้	เด่นอุดม	7	แม่มอก	เถิน	ลำปาง	ยม	17.61572781	99.33524086	47Q		2560			/	บกพร่อง		/		เลว	บานประตูระบายทราย รอกโซ่	เปลี่ยนบานประตู และรอกโซ่		
219	ตก.21011	อ่างเก็บน้ำ	อ่างเก็บน้ำคลองไคร้	วังประจบ		วังประจบ	เมือง	ตาก	ยม	16.96629178	99.31809944	47Q	835,000	2554		/		ใช้ได้	/			ไม่มีความเสี่ยง				
220	มส.210	ฝายน้ำล้น	ฝายน้ำล้นแม่ละนา	แม่ละนา		ปางมะผ้า	ปางมะผ้า	แม่ฮ่องสอน	สาละวิน	7.014398969		47Q		2553		/		ใช้ได้	/			ไม่มีความเสี่ยง				
221	พย.21010	ฝายน้ำล้น	ฝายน้ำล้นแม่ทะลาย	สร้อยศรี	7	จุน	จุน	พะเยา	โขง	9.00391985		47Q		2556			/	บกพร่อง		/		เลว	ประตูระบายทรายชำรุด	เปลี่ยนบานประตูระบายทราย		
222	มส.21022	ฝายน้ำล้น	ฝายน้ำล้นนาหมากปิน	ผาบ่อง		ผาบ่อง	เมือง	แม่ฮ่องสอน	สาละวิน					0		/		ใช้ได้	/			ไม่มีความเสี่ยง				
223	ชร.21006	ฝายน้ำล้น	ฝายน้ำล้นห้วยแม่กึ๊ด .	หัวฝาย	8	ป่าแดด	แม่สรวย	เชียงราย	กก	19.64630175	99.44703072	47Q		0		/		ใช้ได้	/			ไม่มีความเสี่ยง				
224	ชม.21065	ฝายน้ำล้น	ฝายน้ำล้นบ้านทรายมูล	ทรายมูล หมู่ 5		เชื่อนผาก	พร้าว	เชียงใหม่	ปิง	19.331351	99.19864542	47Q		0		/		ใช้ได้	/			ไม่มีความเสี่ยง				
225	ชม.21066	ฝายน้ำล้น	ฝายน้ำล้นแม่จัด	หนองครก หมู่ 10		สันทราย	พร้าว	เชียงใหม่	ปิง	19.42266575	99.15970175	47Q		0		/		ใช้ได้	/			ไม่มีความเสี่ยง				
226	กพ.21014	ฝายน้ำล้น	ฝายน้ำล้นคลองสมุย	คลองไพร		โป่งน้ำร้อน	คลองลาน	กำแพงเพชร	ปิง	16.39909831	99.28438467	47Q		0		/		ใช้ได้	/			ไม่มีความเสี่ยง				
227	กพ.21012	ฝายน้ำล้น	ฝายน้ำล้นคลองคอปล้อง	ชายเคือง	3	วังชะโอน	ขาณุวรลักษบุรี	กำแพงเพชร	ยม	16.17997811	99.99968069	47Q		0		/		ใช้ได้	/			ไม่มีความเสี่ยง				
228	กพ.21013	ฝายน้ำล้น	ฝายน้ำล้นปู่พระยาร่วง	ดงขวัญ		สระแก้ว	เมือง	กำแพงเพชร	ยม	16.54952156	99.55452803	47Q		0		/		ใช้ได้	/			ไม่มีความเสี่ยง				
229	ชร. 03-2-001	ฝายน้ำล้น	ฝายน้ำล้นบ้านท่าบันได	ท่าบันได		เวียงเหนือ	เวียงชัย	เชียงราย	กก	7.616807161	99.96957611	47Q		2554		/		ใช้ได้	/			ไม่มีความเสี่ยง				
230	ชม.06-2-006	ฝายน้ำล้น	ฝายทดน้ำห้วยไม้หมื่น ฝั่งซ้าย (จุดที่ 2)			ปางหินฝน	แม่แจ่ม	เชียงใหม่	ปิง	9.861524472				0		/		ใช้ได้	/			ไม่มีความเสี่ยง				
231	ชม.06-2-004	ฝายน้ำล้น	ฝายทดน้ำห้วยไม้หมื่น ฝั่งซ้าย			ปางหินฝน	แม่แจ่ม	เชียงใหม่	ปิง	9.462600447				2553		/		ใช้ได้	/			ไม่มีความเสี่ยง				
232	ชม.06-2-005	ฝายน้ำล้น	ฝายทดน้ำห้วยไม้หมื่น ฝั่งขวา (จุดที่ 2)			ปางหินฝน	แม่แจ่ม	เชียงใหม่	ปิง	7.882369661				2553		/		ใช้ได้	/			ไม่มีความเสี่ยง				
233	ชม.06-2-001	ฝายน้ำล้น	ฝายทดน้ำห้วยแม่ปู่ ฝั่งขวา			ปางหินฝน	แม่แจ่ม	เชียงใหม่	ปิง	7.9487608				2553		/		ใช้ได้	/			ไม่มีความเสี่ยง				
234	ชม.06-2-002	ฝายน้ำล้น	ฝายทดน้ำห้วยแม่ปู่ ฝั่งซ้าย(จุดที่ 1)			ปางหินฝน	แม่แจ่ม	เชียงใหม่	ปิง	9.821466483				2553		/		ใช้ได้	/			ไม่มีความเสี่ยง				
235	มส. 01-2-001	ฝายน้ำล้น	ฝายน้ำล้นลำน้ำปาย	ทุ่งยาวใต้	3	ทุ่งยาว	ปาย	แม่ฮ่องสอน	สาละวิน	19.31438708	98.45803725	47P		2553		/		ใช้ได้	/			ไม่มีความเสี่ยง				
236	ลป. 07-2-001	ฝายน้ำล้น	ฝายน้ำล้นบ้านม่วงแงว	ม่วงแงว		บ่อแฮ้ว	เมือง	ลำปาง	วัง	18.29516594	99.46047436	47Q		2554		/		ใช้ได้	/			ไม่มีความเสี่ยง				
237	ลพ 06-1-001	อ่างเก็บน้ำ	อ่างเก็บน้ำแม่เทย	แม่เทย		แม่ตืน	ลี้	ลำพูน	ปิง	17.98116633	98.92505931	47Q	2,500,000	0		/		ใช้ได้	/			ไม่มีความเสี่ยง				
238	ลพ. 06-2-002	ฝายน้ำล้น	ฝายน้ำล้นฝายหลวง	หนองป่าตึง		ทุ่งหัวช้าง	ทุ่งหัวช้าง	ลำพูน	ปิง	18.01462175	99.02801722	47Q		2553				ใช้ได้				ไม่ระบุข้อมูล				
239	ชร.02-1-007	อ่างเก็บน้ำ	อ่างเก็บน้ำห้วยปากล้วย	สบห้วย	1	จอมหมอกแก้ว	แม่ลาว	เชียงราย	กก	19.74989114	99.78232061	47Q	29,000	2553		/		ใช้ได้	/			ไม่มีความเสี่ยง				
240	ชร.02-2-008	อ่างเก็บน้ำ	อ่างเก็บน้ำป่ากุ่ม (ห้วยถ้ำเสือ)	ป่ากุ่ม ม8		ป่าตึง	แม่จัน	เชียงราย	กก	20.12176631	99.83577761	47Q	344,000	2553		/		ใช้ได้	/			ไม่มีความเสี่ยง				
241	ชร.02-1-013	อ่างเก็บน้ำ	อ่างเก็บน้ำปางสา (ห้วยสันกำแพง)	ปางสา	17	ป่าตึง	แม่จัน	เชียงราย	กก	20.122316	99.69279622	47Q	49,666	2553		/		ใช้ได้	/			ไม่มีความเสี่ยง				
242	ชร.03-1-002	อ่างเก็บน้ำ	อ่างเก็บน้ำบ้านเทอดไทย 1	เทอดไทย ม1		เทอดไทย	แม่ฟ้าหลวง	เชียงราย	กก	20.25813739	99.67314031	47Q	11,270	2554		/		ใช้ได้	/			ไม่มีความเสี่ยง				
243	ชร.02-1-010	อ่างเก็บน้ำ	อ่างเก็บน้ำหินแตก 1	หินแตก ม1		แม่สลองใน	แม่ฟ้าหลวง	เชียงราย	กก	20.2592245	99.63164306	47Q	14,200	0		/		ใช้ได้	/			ไม่มีความเสี่ยง				
244	ชร.02-1-001	อ่างเก็บน้ำ	อ่างเก็บน้ำบ้านปี้	ปี้	1,17	หงาว	เทิง	เชียงราย	โขง	19.68439953	100.2427428	47Q	258,600	2553		/		ใช้ได้	/			ไม่มีความเสี่ยง				
245	ชร.02-1-006	อ่างเก็บน้ำ	อ่างเก็บน้ำห้วยถ้ำงปลา	น้ำแพร่เหนือ	14	ยางฮอม	ขุนตาล	เชียงราย	โขง	19.96396425	100.3221139	47Q	77,600	2553		/		ใช้ได้	/			ไม่มีความเสี่ยง				
246	ชร.02-1-004	อ่างเก็บน้ำ	อ่างเก็บน้ำจอเก้าห้าง	ยายใต้	5	ม่วงยาย	เวียงแก่น	เชียงราย	โขง	20.09252264	100.5318542	47Q	128,700	2553		/		ใช้ได้	/			ไม่มีความเสี่ยง				
247	ชร.02-1-011	อ่างเก็บน้ำ	อ่างเก็บน้ำโล๊ะป่าตุ้ม	สันจ้อนไถ	4	ผางาม	เวียงชัย	เชียงราย	กก	19.87832897	100.0234258	47Q	234,800	2553		/		ใช้ได้	/			ไม่มีความเสี่ยง				
248	ลป. 07-2-002	ฝายน้ำล้น	ฝายน้ำล้นแม่ต๋ำ	ดอนแก้ว		ทุ่งงาม	เสริมงาม	ลำปาง	วัง	18.04964686	99.23967533	47Q		2553		/		ใช้ได้	/			ไม่มีความเสี่ยง				
249	ลป. 07-1-002	อ่างเก็บน้ำ	อ่างเก็บน้ำห้วยแม่เป็บ	วอแก้ว		วอแก้ว	ห้างฉัตร	ลำปาง	วัง	18.39929603	99.32914986	47Q	1,130,000	2553		/		ใช้ได้	/			ไม่มีความเสี่ยง				
250	ชร.03-1-010	อ่างเก็บน้ำ	อ่างเก็บน้ำแม่ห่าง		7	แม่กรณ์	เมือง	เชียงราย	กก	19.84086414	99.69754911	47Q	725,000	2553		/		ใช้ได้	/			ไม่มีความเสี่ยง				
251	ชร.03-1-012	อ่างเก็บน้ำ	อ่างเก็บน้ำบ้านห้วยผึ้ง	ห้วยผึ้ง		แม่สลองใน	แม่ฟ้าหลวง	เชียงราย	กก	20.20397708	99.65854981	47Q	19,000	0		/		ใช้ได้	/			ไม่มีความเสี่ยง				
252	ชร.02-1-018	อ่างเก็บน้ำ	อ่างเก็บน้ำห้วยห้อม	ห้วยห้อม		ป่าตาล	ขุนตาล	เชียงราย	กก	19.86031617	100.4650481	47Q	551,400	2553		/		ใช้ได้	/			ไม่มีความเสี่ยง				

การสำรวจความมั่นคงของเขื่อน และอาคารประกอบ 2562
สำนักงานทรัพยากรน้ำภาค 1 จ.ลำปาง
วันที่สำรวจ 17 พฤษภาคม 2562

ลำดับ	รหัสโครงการ	ประเภทงาน	ชื่อโครงการ	หมู่บ้าน	หมู่ที่	ตำบล	อำเภอ	จังหวัด	ลุ่มน้ำหลัก	Lat	Long	ZONE	ความจุเก็บกัก	ปีที่ถ่ายโอน	ผลการตรวจสภาพ								สาเหตุ	แนวทางแก้ไข	แผนการซ่อมบำรุง	หมายเหตุ
															สภาพการใช้งาน				ความเสี่ยงต่อความปลอดภัย							
															ดี	ใช้ได้	บกพร่อง	sum_status	ไม่มี	เลว	อันตราย	sum_safty				
253	ชร.03-1-008	อ่างเก็บน้ำ	อ่างเก็บน้ำห้วยเตย	วังน้อย		ลันมะค่า	ป่าแดด	เชียงราย	กก	19.46365033	100.0522486	47Q	171,400	2553		/		ใช้ได้	/			ไม่มีความเสี่ยง				
254	ชร.02-1-005	อ่างเก็บน้ำ	อ่างเก็บน้ำห้วยเหี้ย		3	โปร่งแกร่ง	แม่ลาว	เชียงราย	กก	19.80369708	99.66037744	47Q	412,493	2553		/		ใช้ได้	/			ไม่มีความเสี่ยง				
255	ชร.03-1-007	อ่างเก็บน้ำ	อ่างเก็บน้ำขุนแม่บง	แม่บง		โชคชัย	ดอยหลวง	เชียงราย	กก	20.15381172	100.2502675	47Q	963,000	2553		/		ใช้ได้	/			ไม่มีความเสี่ยง				
256	ชร.02-1-016	อ่างเก็บน้ำ	อ่างเก็บน้ำห้วยลัก	ห้วยลัก		หนองป่าก่อ	ดอยหลวง	เชียงราย	กก	20.15211086	100.14708	47Q	330,000	2553		/		ใช้ได้	/			ไม่มีความเสี่ยง				
257	ชร.03-1-003	อ่างเก็บน้ำ	อ่างเก็บน้ำลันติคีรี	ลันติคีรี		แม่สลองนอก	แม่ฟ้าหลวง	เชียงราย	กก	20.14901747	99.62258728	47Q	42,250	2553		/		ใช้ได้	/			ไม่มีความเสี่ยง				
258	ชร.03-1-006	อ่างเก็บน้ำ	อ่างเก็บน้ำบ้านเทอดไทย 2	เทอดไทย		เทอดไทย	แม่ฟ้าหลวง	เชียงราย	กก	20.25365725	99.67087664	47Q	15,700	2553		/		ใช้ได้	/			ไม่มีความเสี่ยง				
259	ชร.03-1-005	อ่างเก็บน้ำ	อ่างเก็บน้ำเย้าเล่าสิบ	เย้าเล่าสิบ		แม่สลองนอก	แม่ฟ้าหลวง	เชียงราย	กก	20.13594906	99.7242795	47Q	28,310	2553		/		ใช้ได้	/			ไม่มีความเสี่ยง				
260	ชร.02-1-017	อ่างเก็บน้ำ	อ่างเก็บน้ำห้วยโป่ง	ห้วยโป่ง		ต้า	ขุนตาล	เชียงราย	โขง	19.77784489	100.231015	47Q	49,296	2553		/		ใช้ได้	/			ไม่มีความเสี่ยง				
261	ชร.03-1-004	อ่างเก็บน้ำ	อ่างเก็บน้ำห้วยเนี่ยง	ร่องเป่า		ป่าแงะ	ป่าแดด	เชียงราย	กก	19.60394153	99.92735328	47Q	179,070	2553		/		ใช้ได้	/			ไม่มีความเสี่ยง				
262	ชร.02-1-015	อ่างเก็บน้ำ	อ่างเก็บน้ำห้วยเขียะ(ห้วยสารภี)	เขียะ		ศรีดอนชัย	เชียงของ	เชียงราย	กก	20.16085778	100.3305286	47Q	128,500	2553		/		ใช้ได้	/			ไม่มีความเสี่ยง				
263	ชม.06-2-011	ฝายน้ำล้น	ฝายน้ำล้นบ้านทุ่งโป่ง	ทุ่งโป่ง		แม่แรม	แม่ริม	เชียงใหม่	ปิง	18.91562597	98.90755981	47Q		2553		/		ใช้ได้	/			ไม่มีความเสี่ยง				
264	ชม.06-2-012	ฝายน้ำล้น	ฝายน้ำล้นห้วยแม่สาใหม่	แม่สาใหม่		โป่งแยง	แม่ริม	เชียงใหม่	ปิง	18.86588219	98.85157517	47Q		2553		/		ใช้ได้	/			ไม่มีความเสี่ยง				
265	ชม.06-2-013	ฝายน้ำล้น	ฝายน้ำล้นห้วยแม่สา	แม่สา		แม่สา	แม่ริม	เชียงใหม่	ปิง	18.89485675	98.95504719	47Q		2553		/		ใช้ได้	/			ไม่มีความเสี่ยง				
266	ตก.06-1-001	อ่างเก็บน้ำ	อ่างเก็บน้ำแม่ปุย	ท่าปุย		สามเงา	สามเงา	ตาก	ปิง	17.26431217	99.02696058	47Q	240,000	2553		/		ใช้ได้	/			ไม่มีความเสี่ยง				
267	ลป. 07-2-003	ฝายน้ำล้น	ฝายน้ำล้นทุ่งนาหมาก	แม่กองปิน		บ้านขอ	เมืองปาน	ลำปาง	วัง	18.61679158	99.4783935	47Q		2554		/		ใช้ได้	/			ไม่มีความเสี่ยง				
268	ลพ.06-2-004	ฝายน้ำล้น	ฝายน้ำล้นทาสองท่า	ทาสองท่า	7	ทาปลาดุก	แม่ทา	ลำพูน	ปิง	18.53647133	99.24207933	47Q		2553		/		ใช้ได้	/			ไม่มีความเสี่ยง				
269	มส.01-2-003	ฝายน้ำล้น	ฝายน้ำล้นบ้านหนองเขียว/ทุ่งขามป้อม	หนองเขียว		ห้วยโป่ง	เมือง	แม่ฮ่องสอน	สาละวิน					0		/		ใช้ได้	/			ไม่มีความเสี่ยง				
270	กพ.06-2-001	ฝายน้ำล้น	ฝายน้ำล้นคลองไพร	ปางขนุน		นาบ่อคำ	เมือง	กำแพงเพชร	ปิง					2553		/		ใช้ได้	/			ไม่มีความเสี่ยง				
271	ลป.07-2-004	ฝายน้ำล้น	ฝายน้ำล้นแม่น้ำวัง	ต้า		ชมพู	เมือง	ลำปาง	วัง					2553		/		ใช้ได้	/			ไม่มีความเสี่ยง				
272	ชร.02-02-01	ฝายน้ำล้น	ก่อสร้างฝายน้ำล้นดอยตุง 1			แม่ฟ้าหลวง	แม่ฟ้าหลวง	เชียงราย	กก					0		/		ใช้ได้	/			ไม่มีความเสี่ยง				
273	ลป.07-1-008	อ่างเก็บน้ำ	อ่างเก็บน้ำห้วยแม่ต๋า	นาไหม้		เมืองมาย	แจ้ห่ม	ลำปาง	วัง	18.6598785	99.7221034		951,770	0		/		ใช้ได้	/			ไม่มีความเสี่ยง				
274	ชร.21016	อ่างเก็บน้ำ	อ่างเก็บน้ำห้วยงิ้ว	งิ้วใหม่		งิ้ว	เทิง	เชียงราย	โขง	19.69693342	100.0787797	47Q	4,250,000	0		/		ใช้ได้	/			ไม่มีความเสี่ยง				
275	พย.21007	อ่างเก็บน้ำ	อ่างเก็บน้ำห้วยแม่ต๋ำ	แม่ต๋ำน้อย		น้ำแวน	เชียงคำ	พะเยา	โขง	19.45296075	100.2219486	47Q	2,330,000	0		/		ใช้ได้	/			ไม่มีความเสี่ยง				
276	พย.21021	อ่างเก็บน้ำ	อ่างเก็บน้ำห้วยน้ำแวน	ผาฮาว		ทุ่งผาสุข	เชียงคำ	พะเยา	โขง	19.44082792	100.2780539	47Q	3,871,320	0		/		ใช้ได้	/			ไม่มีความเสี่ยง				
277	ชร.21031	อ่างเก็บน้ำ	อ่างเก็บน้ำห้วยเอี้ยง	ใหม่น้ำเย็น		ดอยลาน	เมือง	เชียงราย	โขง	19.71552128	99.98921428	47Q	3,178,000	0		/		ใช้ได้	/			ไม่มีความเสี่ยง				
278	พย.21019	อ่างเก็บน้ำ	อ่างเก็บน้ำห้วยแม่ทะลาย	แม่ทะลาย		จุน	จุน	พะเยา	โขง	19.26433069	100.1891458	47Q	1,800,000	2555		/		ใช้ได้	/			ไม่มีความเสี่ยง				
279	ชร.21012	อ่างเก็บน้ำ	อ่างเก็บน้ำห้วยก้าง	ห้วยก้าง		ไม้ยา	พญาเม็งราย	เชียงราย	โขง	19.76637181	100.1011981	47Q	3,559,000	0		/		ใช้ได้	/			ไม่มีความเสี่ยง				
280	พย.21006	อ่างเก็บน้ำ	อ่างเก็บน้ำแม่นาเรือ	ลันป่าลัก	6	แม่นาเรือ	เมือง	พะเยา	โขง	19.09560981	99.80961786	47Q	2,030,000	0		/		ใช้ได้	/			ไม่มีความเสี่ยง				
281	พย.21012	อ่างเก็บน้ำ	อ่างเก็บน้ำห้วยแม่ตุ้ม		6	ท่าจำปี	เมือง	พะเยา	โขง	19.25392292	99.7704285	47Q	3,125,000	0		/		ใช้ได้	/			ไม่มีความเสี่ยง				
282	ชร.21030	อ่างเก็บน้ำ	อ่างเก็บน้ำลันป่าลัก	ป่าลัก		ป่างิ้ว	เวียงป่าเป้า	เชียงราย	ปิง	19.2882695	99.51076886	47Q	3,359,604	0		/		ใช้ได้	/			ไม่มีความเสี่ยง				
283	ชม.21021	อ่างเก็บน้ำ	อ่างเก็บน้ำห้วยฮ่องไคร้	กากซี้เหล็ก	1	แม่โป่ง	ดอยสะเก็ด	เชียงใหม่	ปิง	18.89481464	99.21996372	47Q	2,000,000	0		/		ใช้ได้	/			ไม่มีความเสี่ยง				
284	ชม.21030	อ่างเก็บน้ำ	อ่างเก็บน้ำแม่ผาแหน	โห้ง	2	ออนใต้	ลันกำแพง	เชียงใหม่	ปิง	18.71313403	99.23680078	47Q	3,120,000	0		/		ใช้ได้	/			ไม่มีความเสี่ยง				
285	ชม.21040	อ่างเก็บน้ำ	อ่างเก็บน้ำห้วยลาน	บ้านปง		ออนใต้	ลันกำแพง	เชียงใหม่	ปิง	18.70503994	99.20264517	47Q	4,890,000	0		/		ใช้ได้	/			ไม่มีความเสี่ยง				
286	ลพ.21029	อ่างเก็บน้ำ	อ่างเก็บน้ำห้วยป่าซางอ่อน	แม่หาด		ป่าพลู	บ้านโฮ่ง	ลำพูน	ปิง	18.13933739	98.91553858	47Q	2,775,000	0		/		ใช้ได้	/			ไม่มีความเสี่ยง				
287	ชม.21061	อ่างเก็บน้ำ	อ่างเก็บน้ำห้วยแม่หาด	ทุ่ง		โป่งทุ่ง	ดอยเต่า	เชียงใหม่	ปิง	17.83192097	98.78261914	47Q	2,800,000	0		/		ใช้ได้	/			ไม่มีความเสี่ยง				
288	กพ.21007	อ่างเก็บน้ำ	อ่างเก็บน้ำคลองวังน้ำแดง	หนองทราย (วังตะกู)	11	วังควง	พรานกระต่าย	กำแพงเพชร	ปิง	16.83678878	99.44600697	47Q	2,900,000	0		/		ใช้ได้	/			ไม่มีความเสี่ยง				
289	ตก.21012	อ่างเก็บน้ำ	อ่างเก็บน้ำคลองห้วยทราย	คลองห้วยทราย		หนองบัวใต้	เมือง	ตาก	ปิง	16.77079758	99.11743939	47Q	2,200,000	0		/		ใช้ได้	/			ไม่มีความเสี่ยง				
290	ตก.21019	อ่างเก็บน้ำ	อ่างเก็บน้ำห้วยบวกหลวง	ปากห้วยไม้งาม		หนองบัวเหนือ	เมือง	ตาก	ปิง	16.95252708	99.02315894	47Q	4,000,000	0			/	บกพร่อง			/	อันตราย	ใช้งานมาเป็นระยะเวลานาน เขื่อนดินเกิดการรั่วซึม	ปรับปรุงงานดินถมตัวเขื่อนและปูแผ่นดินเหนียวใยสังเคราะห์		
291	กพ.21005	อ่างเก็บน้ำ	อ่างเก็บน้ำหนองกอง	หนองกอง	4	นาบ่อคำ	เมือง	กำแพงเพชร	ปิง	16.48540867	99.29950133	47Q	2,286,250	0		/		ใช้ได้	/			ไม่มีความเสี่ยง				

การสำรวจความมั่นคงของเขื่อน และอาคารประกอบ 2562
สำนักงานทรัพยากรน้ำภาค 1 จ.ลำปาง
วันที่สำรวจ 17 พฤษภาคม 2562

ลำดับ	รหัสโครงการ	ประเภทงาน	ชื่อโครงการ	หมู่บ้าน	หมู่ที่	ตำบล	อำเภอ	จังหวัด	ลุ่มน้ำหลัก	Lat	Long	ZONE	ความจุเก็บกัก	ปีที่ถ่ายโอน	ผลการตรวจสภาพ								สาเหตุ	แนวทางแก้ไข	แผนการซ่อมบำรุง	หมายเหตุ
															สภาพการใช้งาน				ความเสี่ยงต่อความปลอดภัย							
															ดี	ใช้ได้	บกพร่อง	sum_status	ไม่มี	เลว	อันตราย	sum_safty				
292	ลป.21038	อ่างเก็บน้ำ	อ่างเก็บน้ำแม่แสด	ป่าฝาง	5	วังทรายคำ	วังเหนือ	ลำปาง	วัง	19.06732731	99.648856	47Q	1,980,000	0			/	บกพร่อง			/	อันตราย	ใช้งานมาเป็นระยะเวลานาน เขื่อนดินเกิดการรั่วซึม	ปรับปรุงงานดินถมตัวเขื่อนและปูแผ่นดินเหนียวใยสังเคราะห์		
293	ลป.21014	อ่างเก็บน้ำ	อ่างเก็บน้ำแม่เหิน	แม่ฮวก		ไหล่หิน	เกาะคา	ลำปาง	วัง	18.16533736	99.29750897	47Q	2,033,965	0		/		ใช้ได้	/			ไม่มีความเสี่ยง				
294	ลป.21027	อ่างเก็บน้ำ	อ่างเก็บน้ำแม่ฮวก	แม่ฮวก		ไหล่หิน	เกาะคา	ลำปาง	วัง	18.20150231	99.29000478	47Q	3,570,000	0		/		ใช้ได้	/			ไม่มีความเสี่ยง				
295	ตก.21004	อ่างเก็บน้ำ	อ่างเก็บน้ำสองแควเหนือ	หนองเชียงคา	6	ยกกระบัตร	สามเงา	ตาก	วัง	17.22818258	99.14123986	47Q	5,000,000	0		/		ใช้ได้	/			ไม่มีความเสี่ยง				
296	ตก.21010	อ่างเก็บน้ำ	อ่างเก็บน้ำห้วยสองแควหลวง	แม่ระวาน		ยกกระบัตร	สามเงา	ตาก	วัง	17.38054328	99.015681	47Q	1,880,000	0		/		ใช้ได้	/			ไม่มีความเสี่ยง				
297	ตก.21009	อ่างเก็บน้ำ	อ่างเก็บน้ำห้วยชะลาด	ยางโองนอก	7	แม่สลิด	บ้านตาก	ตาก	วัง	17.14681914	99.15387092	47Q	2,011,000	0			/	บกพร่อง			/	อันตราย	ใช้งานมาเป็นระยะเวลานาน เขื่อนดินเกิดการรั่วซึม	ปรับปรุงงานดินถมตัวเขื่อนและปูแผ่นดินเหนียวใยสังเคราะห์		
298	พย.21020	อ่างเก็บน้ำ	อ่างเก็บน้ำห้วยสิงห์	ห้วยสิงห์		ปง	ปง	พะเยา	ยม	19.07600214	100.2467194	47Q	3,100,000	0		/		ใช้ได้	/			ไม่มีความเสี่ยง				
299	ตก.21015	อ่างเก็บน้ำ	อ่างเก็บน้ำห้วยคลองตะแบก	หนองมะค่า		โป่งแดง	เมือง	ตาก	ยม	17.01822	99.34778269	47Q	2,983,520	0			/	บกพร่อง			/	อันตราย	ใช้งานมาเป็นระยะเวลานาน เขื่อนดินเกิดการรั่วซึม	ปรับปรุงงานดินถมตัวเขื่อนและปูแผ่นดินเหนียวใยสังเคราะห์		
300	ชร.21028	อ่างเก็บน้ำ	อ่างเก็บน้ำแม่ฉางข้าว	หนองเขียว		ป่าจิ้ว	เวียงป่าเป้า	เชียงราย	ปิง	19.30538833	99.52890689	47Q	5,050,890	0		/		ใช้ได้	/			ไม่มีความเสี่ยง				
301	ลป.07-1-002	อ่างเก็บน้ำ	อ่างเก็บน้ำห้วยก๊อด	ห้วยก๊อด		ร่องเคาะ	วังเหนือ	ลำปาง	วัง	19.03576594	99.60406769	47Q	2,400,000	0		/		ใช้ได้	/			ไม่มีความเสี่ยง				
302	ชม.06-1-003	อ่างเก็บน้ำ	อ่างเก็บน้ำห้วยแก้ว	ร่มโพธิ์ทอง	11	แม่แฝก	สันทราย	เชียงใหม่	ปิง	19.04217389	99.02913533	47Q	2,180,000	0		/		ใช้ได้	/			ไม่มีความเสี่ยง				
303	ลพ.06-2-005	ฝายน้ำล้น	ฝายน้ำล้นแม่ตืน	แม่แนต	14	แม่ตืน	ลี้	ลำพูน	ปิง					2553		/		ใช้ได้	/			ไม่มีความเสี่ยง				
304		อ่างเก็บน้ำ	อ่างเก็บน้ำห้วยบอน			อมก๋อย	อมก๋อย	เชียงใหม่	ปิง	17.8527048	98.3700066		50,000	2555		/		ใช้ได้	/			ไม่มีความเสี่ยง				

ภาคผนวก 7

รายชื่อผู้รู้ประจำสถานีเตือนภัยล่วงหน้าน้ำหลาก-ดินถล่มในพื้นที่

รายชื่อและเบอร์โทรศัพท์ผู้รู้ของสำนักงานทรัพยากรน้ำภาค 1

ลำดับ	สถานี	บ้าน	ตำบล	อำเภอ	จังหวัด	รายชื่อ	เบอร์โทรศัพท์
1	STN0001	บ้านห้วยเฮี่ยน	เวียง	ฝาง	เชียงใหม่	นางวันดี คิดประเสริฐ	081-0242473
2	STN0002	บ้านไร่พิจิตร	โกสัมพี	โกสัมพีนคร	กำแพงเพชร	นายจำนวน ทับทอง	0824056780
3	STN0003	บ้านสันติสุข	ท่าขุนราม	เมืองกำแพงเพชร	กำแพงเพชร	นางเสาวณีย์ ศิริไพบูลย์	0878450715
4	STN0007	บ้านขาแหย่ง	เทอดไท	แม่ฟ้าหลวง	เชียงราย	นายไตรรงค์ สุวรรณ	084-3673637
5	STN0008	บ้านรวมมิตร	แม่ยาว	เมืองเชียงราย	เชียงราย	นายกำพล เฉลิมเลี่ยมทอง	0882517339
6	STN0009	บ้านปางสา	ป่าตึง	แม่จัน	เชียงราย	นายชวาล ปันหมู	084-3683815
7	STN0010	บ้านมูเซอป่ากล้วย	แม่ฟ้าหลวง	แม่ฟ้าหลวง	เชียงราย	นางศุภกาญณ์ ไทยนุรักษ์	087-4325759
8	STN0011	บ้านทุ่งยาว1	แม่สาบ	สะเมิง	เชียงใหม่	นายบุญโชค ยานะรินทร์	087-1762566,062-2929378
9	STN0012	บ้านดอยช้าง	วาวี	แม่สรวย	เชียงราย	นายลีจ่า มาเยอะ	0646976631
10	STN0013	บ้านห้วยสลัก	ป่าแดด	แม่สรวย	เชียงราย	นายนิตย์ จะอู๋	0863181076
11	STN0014	บ้านแม่ปอน	บ้านหลวง	จอมทอง	เชียงใหม่	นายนิรันดร์ มณีไพรสณฑ์	097-9924454,098-7736545
12	STN0017	บ้านแม่ปูนล่าง	เวียง	เวียงป่าเป้า	เชียงราย	นายวิชัย รอบวนาบรรพต	0930505641
13	STN0018	บ้านห้วยยาบ	ทาเหนือ	แม่ออน	เชียงใหม่	นายสมบัติ บุทู	097-9657859
14	STN0019	บ้านป่าตึงงาม	ปิงโค้ง	เชียงดาว	เชียงใหม่	นางเสาวนีย์ หน่อคอ	081-1662986,085-7056764
15	STN0021	บ้านหัวฝาย1	ศรีดงเย็น	ไชยปราการ	เชียงใหม่	นายอารัญ วงศ์พรหม	084-8039702,081-4684778
16	STN0022	บ้านป่าเท้อ	ช่างเคิ่ง	แม่แจ่ม	เชียงใหม่	นายชำนาญ ศรีโสดา	061-4935308
17	STN0023	บ้านหนองหอย	โป่งแยง	แม่ริม	เชียงใหม่	นายสมบัติ นทีไพรวัลย์	080-1207029,098-0032235
18	STN0024	บ้านแม่หลุ	กองแขก	แม่แจ่ม	เชียงใหม่	นายสุพัส พรจิรา	080-1321060
19	STN0025	บ้านดอนชัย1	แม่ทา	แม่ออน	เชียงใหม่	นายสีโพน แสงผั้น	062-6127767,062-6127787
20	STN0026	บ้านสบวาก	แม่นาจร	แม่แจ่ม	เชียงใหม่	นายทินกร กรรณิกา	062-3902631
21	STN0027	บ้านห้วยป่าซาง	กึ๊ดช้าง	แม่แตง	เชียงใหม่	นางนันทา อินต๊ะบุญมา	082-3842262
22	STN0028	บ้านปางหก	อินทขิล	แม่แตง	เชียงใหม่	นายมงคล เชื้อสะอาด	098-7570868
23	STN0029	บ้านแม่สาย (บ้านถ้ำผาจม)	เวียงพางคำ	แม่สาย	เชียงราย	นายจำลอง คุณา	085-7154558
24	STN0034	บ้านผาใต้	แม่นาวาง	แม่อาย	เชียงใหม่	นายบุญทวี เงินสัจจา	086-4311677,053-460049
25	STN0035	บ้านสุขฤทัย	ท่าตอน	แม่อาย	เชียงใหม่	นายมนตรี นำใส่	085-7177958
26	STN0036	บ้านปางต้นฆ้อง	มะลิกา	แม่อาย	เชียงใหม่	นางสาวสิรารักษ์ พันธ์ชัย	085-6209467,061-5294169
27	STN0037	บ้านสันต้นม่วง	ม่อนจอง	อมก๋อย	เชียงใหม่	นายประพันธ์ ธิพิม	096-8960135
28	STN0039	บ้านห้วยหล่อดูก	แม่ตื่น	อมก๋อย	เชียงใหม่	นายแดง ก๋องขัน	098-9379819,062-5782718
29	STN0041	บ้านมะหินหลวง	อมก๋อย	อมก๋อย	เชียงใหม่	นางธิดา อนุรักษ์พงพี	082-8976971,0648466016
30	STN0042	บ้านปางหินฝน	ปางหินฝน	แม่แจ่ม	เชียงใหม่	นายชานนท์ กันธิวา	085-2421224
31	STN0043	บ้านแม่แวน	บ่อสลี	ฮอด	เชียงใหม่	นางอุไร สุวรรณประเสริฐ	0892630420
32	STN0044	บ้านห้วยข้าวลีบ	แม่วิน	แม่วาง	เชียงใหม่	นายชัยยา แสงกระจ่างกล้า	081-1648086
33	STN0045	บ้านปางยาง	บ้านปง	หางดง	เชียงใหม่	นายธนกฤต ชัยเมืองรินทร์	082-3912248
34	STN0046	บ้านห้วยหาน	ปอ	เวียงแก่น	เชียงราย	นางนฤมล วรกิจพาณิชย์	089-8557620
35	STN0047	บ้านแม่แอบ2	บ้านแซว	เชียงแสน	เชียงราย	นายธารินทร์ งามทานตะวัน	080-1285761
36	STN0048	บ้านท้องฟ้า	ท้องฟ้า	บ้านตาก	ตาก	น.ส.ศุภลักษณ์ สุกสาตร์	0995640527
37	STN0049	บ้านแม่เหาะ	แม่เหาะ	แม่สะเรียง	แม่ฮ่องสอน	นายสมบูรณ์ นำชัยทศพล	0861893047
38	STN0050	บ้านแม่ระมาดน้อย	ขะเนจื้อ	แม่ระมาด	ตาก	นางน้อย วงศ์อำนาจ	0898572859
39	STN0051	บ้านยาง	แม่งอน	ฝาง	เชียงใหม่	นายรุ่งภพ คีรีเลิศมงคล	093-1653495
40	STN0054	บ้านขะเนจื้อ	ขะเนจื๊อ	แม่ระมาด	ตาก	นางสุรารักษ์ กฤษณาบรรพต	0812809675
41	STN0071	บ้านหลวง2	เมืองปาน	เมืองปาน	ลำปาง	นายสังเวียน จำเดิม	094-7602049,061-3355761
42	STN0075	บ้านห้วยโท้ง	น้ำบ่อหลวง	สันป่าตอง	เชียงใหม่	นายเจริญ มณีสอน	081-9983244
43	STN0077	บ้านผาปูนดง	อมก๋อย	อมก๋อย	เชียงใหม่	นางอนงค์ พิภาคภพ	087-1764709
44	STN0084	บ้านหลวงเมืองคอง	เมืองคอง	เชียงดาว	เชียงใหม่	นางสาวติ๊ด คำภาไพร	081-0348423
45	STN0112	บ้านแม่สุริน	ขุนยวม	ขุนยวม	แม่ฮ่องสอน	ว่าที่ร.ท.สาคร ทานา	0998946348
46	STN0115	บ้านแม่ขะนิล	บ้านปง	หางดง	เชียงใหม่	นายศิลธรรม อารี	094-8306520,089-2643375
47	STN0116	บ้านปางตอง1	โป่งสา	ปาย	แม่ฮ่องสอน	นายสมเดช จอกดี	061-3802575
48	STN0117	บ้านขุนสาใน	โป่งสา	ปาย	แม่ฮ่องสอน	นางรัตดา พุทธสงกรานต์	098-7499493

รายชื่อและเบอร์โทรศัพท์ผู้รู้ของสำนักงานทรัพยากรน้ำภาค 1

ลำดับ	สถานี	บ้าน	ตำบล	อำเภอ	จังหวัด	รายชื่อ	เบอร์โทรศัพท์
49	STN0118	บ้านทบศอก	หมอกจำแป่	เมืองแม่ฮ่องสอน	แม่ฮ่องสอน	นายชำนาญ จรรยากิตติผล	0843654066
50	STN0119	บ้านแม่โถใต้	แม่โถ	แม่ลาน้อย	แม่ฮ่องสอน	นางสาวปภาณี ศิริปัญญา	0837627572
51	STN0120	บ้านแม่จอ	แม่โถ	แม่ลาน้อย	แม่ฮ่องสอน	นายพรชัย บูรณะคีรี	0612654614
52	STN0121	บ้านแม่ขีด	แม่นาจาง	แม่ลาน้อย	แม่ฮ่องสอน	นางศรีดา บิโข่	0856240934
53	STN0122	บ้านแม่โถหลวง	บ่อสลี	ฮอด	เชียงใหม่	น.ส.ศรีนวล ยิ่งคุณ	0821827266
54	STN0123	บ้านหนองม่วน (ดง)	ห้วยห้อม	แม่ลาน้อย	แม่ฮ่องสอน	นางอัปสร แก่นเจิง	0879178705
55	STN0124	บ้านดงใหม่	ห้วยห้อม	แม่ลาน้อย	แม่ฮ่องสอน	นายสุรสีห์ มั่นอ่าว	0899981302
56	STN0125	บ้านแม่อุมลองน้อย	ป๋าแป๋	แม่สะเรียง	แม่ฮ่องสอน	นายอาทร สมัครจิตรพัฒนา	0623050774
57	STN0126	บ้านฮากไม้เหนือ	ป๋าแป๋	แม่สะเรียง	แม่ฮ่องสอน	นางนงลักษณ์ สุชาญศรีกุล	0871864938
58	STN0127	บ้านผาบ่อง	ผาบ่อง	เมืองแม่ฮ่องสอน	แม่ฮ่องสอน	นายสุชาติ ทุ่งหยกงาม	0611322656
59	STN0128	บ้านไมโครเวฟ	ห้วยโป่ง	เมืองแม่ฮ่องสอน	แม่ฮ่องสอน	นายวรวุฒิ พนมไพร	0810236547
60	STN0129	บ้านใหม่	เวียงเหนือ	ปาย	แม่ฮ่องสอน	นายสุรศักดิ์ กันศิริ	081-3870849
61	STN0130	บ้านสบสอย	ปางหมู	เมืองแม่ฮ่องสอน	แม่ฮ่องสอน	นายพร้อมพงษ์ พันธ์เลิส	0810264588
62	STN0131	บ้านห้วยหลวง	บ้านกาด	แม่สะเรียง	แม่ฮ่องสอน	นายปั๋น ตาไฝ	0987581959
63	STN0141	บ้านแม่ฮ่าง	แม่สาว	แม่อาย	เชียงใหม่	น.ส.สาละ จะหย่อ	085-7170267
64	STN0143	บ้านปางอ่าย	เมืองปาน	เมืองปาน	ลำปาง	นายบุญช่วย ผลระย้า	094-0633593,090-4684865
65	STN0144	บ้านแม่เลียงพัฒนา	เสริมขวา	เสริมงาม	ลำปาง	นางพรรณี นาคมี	083-3231058
66	STN0145	บ้านแม่เหล็ก	ทาขุมเงิน	แม่ทา	ลำพูน	นายวิเชียร พลอยศรี	080-6803199,064-0822678
67	STN0146	บ้านขุนตาน	ทาปลาดุก	แม่ทา	ลำพูน	นางพนิดา สุริยะวงค์	085-7076955
68	STN0157	บ้านปางปอย	แม่คะ	ฝาง	เชียงใหม่	นายกองแก้ว คีรีจำรัส	053-315148,081-1117529
69	STN0179	บ้านเหล่า	เมืองก๋าย	แม่แตง	เชียงใหม่	นายประพันธ์ สุทาชัย	089-8554153,089-8994653
70	STN0180	บ้านลาน	ม่อนปิ่น	ฝาง	เชียงใหม่	นายขวัญเมือง แสงคำ	087-1110660,087-7267200
71	STN0182	บ้านกองแหะ	โป่งแยง	แม่ริม	เชียงใหม่	นายดาวี จันทร์ปา	087-6611495
72	STN0183	บ้านแม่สะแลบ	แม่สลองใน	แม่ฟ้าหลวง	เชียงราย	นายจารุวัฒน์ พุทธเนตร	089-2633330
73	STN0186	บ้านตุงลอย	อมก๋อย	อมก๋อย	เชียงใหม่	นายปัญญาวัชร ประสพสัมฤทธิ์	080-7920411
74	STN0187	บ้านหลวง1	ยางเปียง	อมก๋อย	เชียงใหม่	นายประเสริฐ สุทรา	080-1266895,053-467187-8
75	STN0190	บ้านดอยมด	แม่เจดีย์ใหม่	เวียงป่าเป้า	เชียงราย	นายจะลอ จะหงะ	0639104157
76	STN0191	บ้านผาเรือ	ท่าข้าวเปลือก	แม่จัน	เชียงราย	นางคำ จำปา	084-3635138
77	STN0192	บ้านป่ายางอีก้อ	แม่ฟ้าหลวง	แม่ฟ้าหลวง	เชียงราย	นายเหล่ายา แยมอ	087-7873407
78	STN0193	บ้านพญาไพรเล่ามา	เทอดไทย	แม่ฟ้าหลวง	เชียงราย	นางนงลักษณ์ ลามือ	080-1299415
79	STN0194	บ้านอากู่	เทอดไทย	แม่ฟ้าหลวง	เชียงราย	นายอาตี มาเยอะ	098-8605448
80	STN0195	บ้านสันติคีรี	แม่สลองนอก	แม่ฟ้าหลวง	เชียงราย	นายธิติ เต็งนุ	084-9498936
81	STN0196	บ้านแม่มอญ	ห้วยชมภู	เมืองเชียงราย	เชียงราย	นายอาซัง แพเชกู	0810281897
82	STN0197	บ้านห้วยขมนอก	แม่ยาว	เมืองเชียงราย	เชียงราย	นายเกษม ธุระวร	0844845860
83	STN0198	บ้านห้วยกล้า	วาวี	แม่สรวย	เชียงราย	นางทัศนีวรรณ นงเยาว์	0951489070
84	STN0199	บ้านดอยงาม	ท่าก๊อ	แม่สรวย	เชียงราย	นายสมศักดิ์ โว่ยแม้	0810344463
85	STN0200	บ้านขาม	หัวเมือง	เมืองปาน	ลำปาง	นายมานิตย์ คิดมั่ง	081-0478081,097-9905911
86	STN0201	บ้านขุนแจ๋	แม่แวน	พร้าว	เชียงใหม่	นายมงคล ธรรมารมณ์	087-8068616
87	STN0202	บ้านปางอั้น	ป่าเมี่ยง	ดอยสะเก็ด	เชียงใหม่	นางรุ่งทิวา คำรินทร์	089-9544402,080-7946988
88	STN0203	บ้านแม่กำปอง	ห้วยแก้ว	แม่ออน	เชียงใหม่	นางนิภาพร สุนันตา	093-2611997
89	STN0204	บ้านเอียก	สันป่ายาง	แม่แตง	เชียงใหม่	นายถนัด หยี่หวา	061-3047646,083-5648245
90	STN0205	บ้านแม่มิงค์	ช่างเคิ่ง	แม่แจ่ม	เชียงใหม่	นางพัชราพร อวมสนอง	089-5570093
91	STN0206	บ้านอูตูม	นาเกียน	อมก๋อย	เชียงใหม่	นายกฤษฎา ปรัชญาภูวดล	091-6306684,081-7832117
92	STN0207	บ้านโก๊ะไม้หลู่	ป่าแป๋	แม่สะเรียง	แม่ฮ่องสอน	นายธงชัย จีรยุทธนา	0613744285
93	STN0208	บ้านอมพาย	ป่าแป๋	แม่สะเรียง	แม่ฮ่องสอน	นายคำปัน ศักดิ์ชัยปัญญา	0931285040
94	STN0209	บ้านห้วยหมากหนุน	ท่าผาปุ้ม	แม่ลาน้อย	แม่ฮ่องสอน	นางวาสนา ทองนพคุณ	0800346606
95	STN0210	บ้านห้วยพลู	ท้องฟ้า	บ้านตาก	ตาก	นางสมพร ศิริพันธ์	0872015786
96	STN0230	บ้านท่าข้าม	แม่ทา	แม่ออน	เชียงใหม่	นายมงคล คำหวันมี	084-8858980

รายชื่อและเบอร์โทรศัพท์ผู้รู้ของสำนักงานทรัพยากรน้ำภาค 1

ลำดับ	สถานี	บ้าน	ตำบล	อำเภอ	จังหวัด	รายชื่อ	เบอร์โทรศัพท์
97	STN0231	บ้านผาฮี้ (อาข่า)	โป่งงาม	แม่สาย	เชียงราย	นายสมหมาย พรสุทธิธรรม	082-0287652
98	STN0232	บ้านผาหมี	เวียงพางคำ	แม่สาย	เชียงราย	นายนิวัฒน์ ธำรงทัศนีย์	089-1560277
99	STN0233	บ้านห้วยยาโน	ป่าตึง	แม่จัน	เชียงราย	นายเอกชัย กะมูลเพชร	097-9691871
100	STN0234	บ้านผาแตก	ท่าข้าวเปลือก	แม่จัน	เชียงราย	นายโยฮัน เชอหมื่อ	089-8808292
101	STN0235	บ้านกิ่วกาญจน์	ริมโขง	เชียงของ	เชียงราย	นายสุรศักดิ์ แซ่เล้า	086-1841099
102	STN0236	บ้านธารทอง	แม่เงิน	เชียงแสน	เชียงราย	นายสุรสิทธิ์ มูลชมภู	081-7066652
103	STN0237	บ้านดอยสะโง๊ะ	ศรีดอนมูล	เชียงแสน	เชียงราย	นายพนมไพร สะโง้	082-0140328
104	STN0238	บ้านผาตั้ง	ปอ	เวียงแก่น	เชียงราย	นายจรัญ กองสี	091-6313926
105	STN0242	บ้านฮวก	ภูซาง	ภูซาง	พะเยา	นายเปลี่ยน สมยอง	0926802540
106	STN0243	บ้านต้นผึ้ง2	ร่มเย็น	เชียงคำ	พะเยา	นายสวัสดิ์ ลีรัตนเลิศ	0811634746
107	STN0244	บ้านน้ำลาว	น้ำแม่ลาว	เชียงคำ	พะเยา	นายประชัน นิทะโน	0817062039
108	STN0245	บ้านกาญจนา	น้ำแม่ลาว	เชียงคำ	พะเยา	นายเพ็ชร์ ก้อนสีลา	0890479822
109	STN0246	บ้านปางปง-ปางทราย	เวียงตาล	ห้างฉัตร	ลำปาง	นางทิวาพรรณ์ แซ่ลินวงค์	087-1412118,098-8238872
110	STN0247	บ้านปางฮ่าง	สบเปิง	แม่แตง	เชียงใหม่	นายจำเริญ หอเงิน	089-9984910
111	STN0248	บ้านป่าแป๋	ป่าแป๋	แม่แตง	เชียงใหม่	นายจำเริญ โกคำ	063-1303351
112	STN0249	บ้านโป่งไฮ1	แม่สาว	แม่อาย	เชียงใหม่	นางสาววราภรณ์ โพธิบัลลังค์	086-2174520
113	STN0250	บ้านเด่นฮ่อม	บ่อแก้ว	สะเมิง	เชียงใหม่	นายสันติพงษ์ โพเก	080-1312945
114	STN0251	บ้านห้วยน้ำจาง	บ่อแก้ว	สะเมิง	เชียงใหม่	นายธวัชพล สันติอุดม	083-3204334
115	STN0252	บ้านขุนกลาง	บ้านหลวง	จอมทอง	เชียงใหม่	นายอนุรักษ์ แซ่ยะ	098-3017556
116	STN0253	บ้านขุนแปะ	บ้านแปะ	จอมทอง	เชียงใหม่	นายเสกสรร กันทาใจ	098-7811628
117	STN0254	บ้านแม่แมะ	แม่แรม	แม่ริม	เชียงใหม่	นายนที อินต๊ะ	085-7164404
118	STN0255	บ้านหลวง (อ่างขาง)	แม่งอน	ฝาง	เชียงใหม่	นายสุพจน์ พวงมาลัย	084-8085940,090-1504497
119	STN0256	บ้านห้วยกุ้ง	ป่าโป่ง	สบเมย	แม่ฮ่องสอน	นายสัณฐิติ มีศิริ	0813667108
120	STN0257	บ้านน้ำริน	สบป่อง	ปางมะผ้า	แม่ฮ่องสอน	นายวิรัตน์ เลาลี	0979761688
121	STN0258	บ้านเมืองน้อย	เวียงเหนือ	ปาย	แม่ฮ่องสอน	นายฉิมคำ ติโต๊ะ	085-7241596
122	STN0259	บ้านแม่ป้อกใน	ศรีวิชัย	ลี้	ลำพูน	นายคุณากร จันตา	085-7132340
123	STN0280	บ้านห้วยชมภู	ห้วยชมภู	เมืองเชียงราย	เชียงราย	นายศุภชัย บุญวงค์	0810313451
124	STN0295	บ้านร่มเกล้าสหมิตร	คีรีราษฎร์	พบพระ	ตาก	นางไพลิน พรใหม่ดำรง	0857313316
125	STN0296	บ้านลีซอ	แม่ท้อ	เมืองตาก	ตาก	น.ส.จาริยา ศิริมารีย์	0899582892
126	STN0300	บ้านเพชรนิยม	สักงาม	คลองลาน	กำแพงเพชร	นางจำเนียร นวลพุ่ม	0862082657
127	STN0307	บ้านปางตอง2	แม่อูคอ	ขุนยวม	แม่ฮ่องสอน	นางอรพิน แสงเฮ่อ	0931781302
128	STN0308	บ้านยางครก	ยางเปียง	อมก๋อย	เชียงใหม่	นายธีระพล ทูแก้ว	093-3035990
129	STN0309	บ้านนาไคร้	ยางเปียง	อมก๋อย	เชียงใหม่	นายพะจะลอย พงศ์ก้าวหน้า	080-7909231
130	STN0310	บ้านมูเซอ	ม่อนจอง	อมก๋อย	เชียงใหม่	น.ส.จอมขวัญ จะบี	061-3070835
131	STN0311	บ้านพงษ์ทอง	เทพเสด็จ	ดอยสะเก็ด	เชียงใหม่	นายสมหมาย ดวงแก้วสุข	081-1648739
132	STN0312	บ้านขุนลาว	แม่เจดีย์ใหม่	เวียงป่าเป้า	เชียงราย	นายฉิม จำชาติ	0848099804
133	STN0313	บ้านหัวฝาย2	บ้านดู่	เมืองเชียงราย	เชียงราย	นายสมชาติ สีธิจันทร์	0896366728
134	STN0314	บ้านปางกลาง	วาวี	แม่สรวย	เชียงราย	นายธีรยุทธ์ จูเปาะ	0833207226
135	STN0315	บ้านดอยล้าน	วาวี	แม่สรวย	เชียงราย	นายเฉลิม ตามี่	0843646983
136	STN0344	บ้านปางมะโอ2	ผาช้างน้อย	ปง	พะเยา	นายจ่านโฟว์ ศิริพานกุล	0895600287
137	STN0347	บ้านบ่อสี่เหลี่ยม	ปงเตา	งาว	ลำปาง	นายประเสริฐ ไพรพนาพฤกษ์	098-7471943,054-260120
138	STN0360	บ้านหลวง3	ครึ่ง	เชียงของ	เชียงราย	นายพิงสอง ปงเมฆ	085-8881170
139	STN0361	บ้านแควว้วคำ	แม่ยาว	เมืองเชียงราย	เชียงราย	นายสมพงค์ พนาสง่าวงศ์	0998389491
140	STN0362	บ้านบาหรา	ท่าก๊อ	แม่สรวย	เชียงราย	นายอาผ่า จ่วยลือ	0841696700
141	STN0363	บ้านห้วยส้าน3	แม่สรวย	แม่สรวย	เชียงราย	นายปีเลิศ บุญแปง	0843708664
142	STN0364	บ้านดอนที	ริมโขง	เชียงของ	เชียงราย	นายเกรียงไกร สุขใจ	089-9987289
143	STN0365	บ้านช่องแคบ	ช่องแคบ	พบพระ	ตาก	นายสมคิด คำป้อ	0812819978
144	STN0366	บ้านห้วยน้ำนัก	พบพระ	พบพระ	ตาก	นายพาด๊ะ แสนเกษตรกร	0884282998

รายชื่อและเบอร์โทรศัพท์ผู้รู้ของสำนักงานทรัพยากรน้ำภาค 1

ลำดับ	สถานี	บ้าน	ตำบล	อำเภอ	จังหวัด	รายชื่อ	เบอร์โทรศัพท์
145	STN0367	บ้านดูลาเปอร์	แม่นาจาง	แม่ลาน้อย	แม่ฮ่องสอน	นายวรภพ บงกชวณิชกุล	0857135649
146	STN0368	บ้านห้วยแก้ว	แม่ฮี้	ปาย	แม่ฮ่องสอน	นายสนั่น ศิริโชควนากุล	082-8904571,093-1400951
147	STN0369	บ้านเมืองแปง	เมืองแปง	ปาย	แม่ฮ่องสอน	นายสวัสดิ์ สุรินทร์ตา	084-9489668
148	STN0370	บ้านห้วยทรายขาว	แม่ลาน	ลี้	ลำพูน	นางวิมล เมืองนิยม	087-6575629,087-7267879
149	STN0371	บ้านหัวขัว	ทุ่งหัวช้าง	ทุ่งหัวช้าง	ลำพูน	นายคำสิงห์ จุนุ	061-2545160
150	STN0372	บ้านแม่แสลม	เวียงมอก	เถิน	ลำปาง	นายสีไว วงศ์สีเบอะ	084-8091676
151	STN0379	บ้านสองพี่น้อง	ริมโขง	เชียงของ	เชียงราย	นายลิขิต บรรพตพัฒนา	094-0303567
152	STN0380	บ้านโป่งน้ำร้อน2	แม่เจดีย์ใหม่	เวียงป่าเป้า	เชียงราย	นางผ่องศรี พรมมารัตน์	0821821037
153	STN0381	บ้านป่าซางพัฒนา	แม่เจดีย์	เวียงป่าเป้า	เชียงราย	นายจำลอง สิงหราช	0894305461
154	STN0382	บ้านแม่ฉางข้าว	ป่างิ้ว	เวียงป่าเป้า	เชียงราย	นายเอกชัย นุชาย	0870776781
155	STN0383	บ้านแผ่นดินทอง	ตับเต่า	เทิง	เชียงราย	นายกฤษฎา แซ่ม้า	0941938852
156	STN0384	บ้านราษฎร์ภักดี	ตับเต่า	เทิง	เชียงราย	นายอานนท์ แซ่ย่าง	0857203366
157	STN0385	บ้านบ่อแสง	แม่ต๋ำ	พญาเม็งราย	เชียงราย	นายอินตา ชุมภูวัง	0807948396
158	STN0386	บ้านขุนห้วยแม่เปา	แม่เปา	พญาเม็งราย	เชียงราย	นางสาวกาญจนา อินต๊ะวงศ์	0864408127
159	STN0387	บ้านนาเจริญ	แม่เปา	พญาเม็งราย	เชียงราย	นายสิทธิศักดิ์ รักแม่	0857239290
160	STN0388	บ้านตาดควัน	ป่าซาง	เวียงเชียงรุ้ง	เชียงราย	นายสุชาติ พงศ์สิริวิโรจน์	0979263725
161	STN0389	บ้านสันต้นเปา	แม่เงิน	เชียงแสน	เชียงราย	นายถาวร คำเขื่อน	087-1720768
162	STN0390	บ้านวังลาว	เวียง	เชียงแสน	เชียงราย	นายศรีเกิด จินดาธรรม	081-4728870
163	STN0391	บ้านจอมกิตติ	เวียง	เชียงแสน	เชียงราย	นายเลิศ ไพบูลย์	096-7390865
164	STN0392	บ้านพญากองดี	ศรีถ้อย	แม่สรวย	เชียงราย	นายสมบัติ แสนเฒ่า	0939270343
165	STN0393	บ้านห้วยเฮี้ย	ศรีถ้อย	แม่สรวย	เชียงราย	นายพิน กันประเวท	0811683262
166	STN0394	บ้านห้วยน้ำอุ่น	วาวี	แม่สรวย	เชียงราย	นางสาวแคทรียา ปักษาจันทร์	0857213454
167	STN0395	บ้านห้วยมะแกง	ป่าแดด	แม่สรวย	เชียงราย	นายกองคำ จะลอ	0904655113
168	STN0396	บ้านแม่ลาก	ท่าข้าวเปลือก	แม่จัน	เชียงราย	นายเขื่อน สมกาศ	087-7893042
169	STN0397	บ้านบ่อทอง	ท่าสุด	เมืองเชียงราย	เชียงราย	นายจรันต์ สารนันต์	0895541226
170	STN0398	บ้านห้วยส้าน2	แม่สลองใน	แม่ฟ้าหลวง	เชียงราย	นายมิตรจิตร วีระวัฒน์พงศธร	086-1937213
171	STN0399	บ้านร่มโพธิ์เงิน	ปอ	เวียงแก่น	เชียงราย	นายประสาน ยอดมณีบรรพต	092-4481676
172	STN0400	บ้านป่าสักงาม2	ดงมหาวัน	เวียงเชียงรุ้ง	เชียงราย	นายบุญเจน โคตร์ภูงา	0843667516
173	STN0401	บ้านผาเดื่อ	แม่สลองใน	แม่ฟ้าหลวง	เชียงราย	นายณัฐพล เมฆบนจันทร์	081-9510366
174	STN0402	บ้านก๊อดยาว	แม่ข้าวต้ม	เมืองเชียงราย	เชียงราย	นายธนพล วรรณรัก	0811671244
175	STN0403	บ้านดอนแก้ว	ท่าก๊อ	แม่สรวย	เชียงราย	นางสาวเปรมกมล สมใจ	0801293997
176	STN0404	บ้านสันป่าสัก1	บ้านช้าง	แม่แตง	เชียงใหม่	นายกำพล เขมราช	065-4372716
177	STN0405	บ้านห้วยน้ำดัง	กึ้ดช้าง	แม่แตง	เชียงใหม่	นายสุเทพ ตุ่นกูณา	081-2890579
178	STN0406	บ้านดงสามหมื่น	แม่แดด	กัลยานิวัฒนา	เชียงใหม่	นายพิสิษฐ์ โรจน์คณรัชต์	085-8661113,093-2216613
179	STN0407	บ้านเสาแดง	แจ่มหลวง	กัลยานิวัฒนา	เชียงใหม่	นางมลฤดี เลิศดำเนิน	093-2649667,089-8961103
180	STN0408	บ้านห้วยฮ่อม	บ้านจันทร์	กัลยานิวัฒนา	เชียงใหม่	นายมูดี เวทย์รัตน์ทวี	08-0132-4661
181	STN0409	บ้านห้วยบง	บ้านจันทร์	กัลยานิวัฒนา	เชียงใหม่	นายกิตติพงษ์ นุกา	08-3325-5521
182	STN0410	บ้านแจ่มน้อย	บ้านจันทร์	กัลยานิวัฒนา	เชียงใหม่	นายมนตรี ปล่าโพ	088-4223982,097-9421154
183	STN0411	บ้านท่ามะแกง	ท่าตอน	แม่อาย	เชียงใหม่	นายอินจันทร์ ชุ่มมงคล	08-7174-6822
184	STN0412	บ้านขุนคอง	ทุ่งข้าวพวง	เชียงดาว	เชียงใหม่	นางสาวอะซือเม เลายี่ปา	062-5583158
185	STN0413	บ้านแม่ละงอง	น้ำแพร่	พร้าว	เชียงใหม่	นายชัยยุทธ หล้าป้อ	084-3658862
186	STN0414	บ้านห้วยปูลิง	ม่อนจอง	อมก๋อย	เชียงใหม่	นางจันทรา อุ่นอุดมวนา	081-1024595,082-1956610
187	STN0415	บ้านห้วยส้มป่อย	ดอยแก้ว	จอมทอง	เชียงใหม่	นายพรชัย เสรีดวงใจ	090-3329642
188	STN0416	บ้านแม่หงานหลวง	ปางหินฝน	แม่แจ่ม	เชียงใหม่	นายวีระชัย สุขไพรบูรณ์ศรี	06-1302-6080
189	STN0417	บ้านสามสบ	ท่าผา	แม่แจ่ม	เชียงใหม่	นายชยทัต บุญวารีรักไพร	084-7398289
190	STN0418	บ้านอมลาน	กองแขก	แม่แจ่ม	เชียงใหม่	นายจายคำ วัฒนาไพรวัลย์	08-1746-1754,080-6803612
191	STN0419	บ้านป่าแขม	บ้านหลวง	จอมทอง	เชียงใหม่	นายศรีมูล เนาคีรี	097-9924454,096-5073699
192	STN0420	บ้านห้วยเต่า	บ่อแก้ว	สะเมิง	เชียงใหม่	นายชิ คอแอะ	080-7693118,080-1254739

รายชื่อและเบอร์โทรศัพท์ผู้รู้ของสำนักงานทรัพยากรน้ำภาค 1

ลำดับ	สถานี	บ้าน	ตำบล	อำเภอ	จังหวัด	รายชื่อ	เบอร์โทรศัพท์
193	STN0421	บ้านแม่วอง	ออนเหนือ	แม่ออน	เชียงใหม่	นายณรงค์ วงค์สา	089-2629635
194	STN0422	บ้านแม่ก๊ะเปียง	สะลวง	แม่ริม	เชียงใหม่	นายฤทธิชัย ริทู	097-9375474
195	STN0423	บ้านถ้ำง๊อบ	หนองบัว	ไชยปราการ	เชียงใหม่	นายธีรพจน์ สมบูรณ์ศิลป์	087-9904909
196	STN0424	บ้านดอยหล่อ	แม่ทะลบ	ไชยปราการ	เชียงใหม่	นายกฤษฎา กองมูล	062-5271287
197	STN0425	บ้านเปียงกอก	โป่งน้ำร้อน	ฝาง	เชียงใหม่	นายชูศักดิ์ เรืองกูล	086-2919343,053-451443
198	STN0426	บ้านแพมบก	ทุ่งยาว	ปาย	แม่ฮ่องสอน	นายพินิจ โมกกาตัน	08-9559-3678,098-0034897
199	STN0427	บ้านปางแปก	แม่นาเติง	ปาย	แม่ฮ่องสอน	นายอะเลสะ แซ่ย่าง	082-3863640,097-9373726
200	STN0428	บ้านแม่ออ	แม่ยวมน้อย	ขุนยวม	แม่ฮ่องสอน	นายสันติ แสงอ่อนสกุล	0988096023
201	STN0429	บ้านอุมดาเหนือ	แม่คะตวน	สบเมย	แม่ฮ่องสอน	นายดวงจันทร์ แสงไพรธรรมชาติ	0631070435
202	STN0430	บ้านพอนอคี	ห้วยโป่ง	เมืองแม่ฮ่องสอน	แม่ฮ่องสอน	นายพรชัย เจริญพระธรรมดี	0821878805
203	STN0431	บ้านป่ากล้วย	แม่สะเรียง	แม่สะเรียง	แม่ฮ่องสอน	นายแดง พูลน้อย	0818826232
204	STN0432	บ้านทุ่งข้าวหาง	ตะเคียนปม	ทุ่งหัวช้าง	ลำพูน	นายบุญธรรม กันตี	08-6109-0895
205	STN0433	บ้านต้นผึ้ง1	ทาแม่ลอบ	แม่ทา	ลำพูน	นายช่วย ตั๋นเมือง	08-1027-9201,096-0583536
206	STN0434	บ้านแม่ลอบ	ป่าพลู	บ้านโฮ้ง	ลำพูน	นายไสว โปธาคำ	08-3564-6750,08-3764-0567
207	STN0435	บ้านโป่งน้ำร้อน1	เสริมกลาง	เสริมงาม	ลำปาง	นายพงศกร วันดู	098-8085069
208	STN0436	บ้านป่าเหมี้ยง	แจ้ซ้อน	เมืองปาน	ลำปาง	นางเกษร ชมกุล	061-2857815
209	STN0210	บ้านห้วยพลู	ด่านแม่ละเมา	แม่สอด	ตาก	นางสมพร ศิริพันธ์	0872015786
210	STN0438	บ้านแม่ละเมา	พะวอ	แม่สอด	ตาก	นางบานชื่น ธนัทรุ่งเรือง	0810364738
211	STN0439	บ้านกล้อท้อ	แม่จัน	อุ้มผาง	ตาก	นายวีรณัฏฐ์ จันต๊ะ	0862032221
212	STN0440	บ้านเขาน้ำเพชร	คลองแม่ลาย	เมืองกำแพงเพชร	กำแพงเพชร	นายวิโรจน์ วงษ์คำ	0900645173
213	STN0441	บ้านตากฟ้า	ปางตาไว	ปางศิลาทอง	กำแพงเพชร	นางดาวรุ้ง รักกสิวิทย์	0878414436
214	STN0442	บ้านโป่งน้ำร้อน4	โป่งน้ำร้อน	คลองลาน	กำแพงเพชร	นางจำลอง พันเขียว	0847051055
215	STN0443	บ้านคลองมดแดง	สักงาม	คลองลาน	กำแพงเพชร	นายโต้ง มโนมัย	0917619875
216	STN0444	บ้านศรีไกรลาศ	นาบ่อคำ	เมืองกำแพงเพชร	กำแพงเพชร	นายอภิรักษ์ รีจ้อย	0810373965
217	STN0445	บ้านปางขนุน	นาบ่อคำ	เมืองกำแพงเพชร	กำแพงเพชร	นางนงคราญ พินธุ	0800248235
218	STN0513	บ้านน้ำตกพัฒนา	ทุ่งก่อ	เวียงเชียงรุ้ง	เชียงราย	นายทองทิพย์ กุลสุวรรณ	0878196393
219	STN0514	บ้านป่าลัน	ปงน้อย	ดอยหลวง	เชียงราย	นายอานนท์ สืบพลาย	081-5515841
220	STN0515	บ้านทุ่งโค้ง	ดอนศิลา	เวียงชัย	เชียงราย	นายวัง ทาวี	0861828760
221	STN0516	บ้านดอยชมภู	โป่งแพร่	น้ำแม่ลาว	เชียงราย	นายดวงแสง เจษฎาไกรศรี	0871897990
222	STN0517	บ้านห้วยหมากเอียก	ป่าซาง	เวียงเชียงรุ้ง	เชียงราย	นายสุนทร คำสันทราย	0872320754
223	STN0518	บ้านห้วยหยวกป่าโซ	แม่สลองใน	แม่ฟ้าหลวง	เชียงราย	นายอาชีระ วิชาทยานนท์	084-3731943
224	STN0519	บ้านงิ้วเฒ่า	ป่าหุ่ง	พาน	เชียงราย	นายอุดม คนอ้วน	053163317
225	STN0520	บ้านขุนป๋วย	แม่วิน	แม่วาง	เชียงใหม่	นายทวี มีทูดี	093-9689365
226	STN0521	บ้านน้ำรู	เมืองคอง	เชียงดาว	เชียงใหม่	นายเลาหลู่ แซ่หลี	062-2938337,092-9767547
227	STN0522	บ้านแม่อ้อใน1	แม่นะ	เชียงดาว	เชียงใหม่	นายสุขเจริญ พุฒวงษ์	089-8515095
228	STN0523	บ้านโป่งถืบใน	เวียง	ฝาง	เชียงใหม่	นายบุญมี เข็มแก้ว	081-7961580
229	STN0524	บ้านกิ่วเสือ	ยั้งเมิน	สะเมิง	เชียงใหม่	นายอิ่นคำ ฤทธานุกุล	085-6535006
230	STN0525	บ้านปางขุม	ยั้งเมิน	สะเมิง	เชียงใหม่	นายสมชาย ศรีแก้ว	063-8349775
231	STN0526	บ้านแม่ซ้าย (แม่นะ)	แม่นะ	เชียงดาว	เชียงใหม่	นายบุญยง คุณนำ	088-4355706
232	STN0527	บ้านผาแดงหลวง	แม่โถ	แม่ลาน้อย	แม่ฮ่องสอน	นายอาทิตย์ คงบรรลุผล	0952588980
233	STN0528	บ้านแม่ต๊อบเหนือ	บ้านกาศ	แม่สะเรียง	แม่ฮ่องสอน	นายถนอม ผาติพัฒนาไพร	0871817061
234	STN0529	บ้านแม่เหมืองหลวง	โป่งสา	ปาย	แม่ฮ่องสอน	นางสาวเพชราภรณ์ พงศาพัฒนา	080-1235429,090-4579170
235	STN0530	บ้านห้วยมะกอก	สันติคีรี	แม่ลาน้อย	แม่ฮ่องสอน	นายสมศักดิ์ โชติเกษตรกุล	0622528586
236	STN0531	บ้านกอกหลวง	แม่นาจาง	แม่ลาน้อย	แม่ฮ่องสอน	นายบุญสม พงค์ไพรภูมิ	0813866900
237	STN0532	บ้านแม่สุ	แม่ลาหลวง	แม่ลาน้อย	แม่ฮ่องสอน	นางทองทิพย์ กวานจำ	0821834995
238	STN0533	บ้านสวนป่าทุ่งเกวียน	เวียงตาล	ห้างฉัตร	ลำปาง	นายสุรพรรณ ธิห้วย	093-6146985,081-2571601
239	STN0534	บ้านปางยาว	แม่พริก	แม่พริก	ลำปาง	นายสุวัฒน์ สิงห์คำ	080-7905474,098-7897356
240	STN0535	บ้านสันขี้เหล็ก	แม่พริก	แม่พริก	ลำปาง	นายอ๊อด คำภิระเตรียมวงศ์	08-1746-4656

รายชื่อและเบอร์โทรศัพท์ผู้รู้ของสำนักงานทรัพยากรน้ำภาค 1

ลำดับ	สถานี	บ้าน	ตำบล	อำเภอ	จังหวัด	รายชื่อ	เบอร์โทรศัพท์
241	STN0536	บ้านแม่หีด	วังแก้ว	วังเหนือ	ลำปาง	นางบัวชอน เครืออินตา	085-7077547
242	STN0537	บ้านแม่แสม	ตะเคียนปม	ทุ่งหัวช้าง	ลำพูน	นายจักรพันธ์ อยู่อินทร์	08-9886-8260
243	STN0538	บ้านใหม่พรสวรรค์	นาโบสถ์	วังเจ้า	ตาก	นายสมหมาย แสนประเสริฐ	0817401398
244	STN0539	บ้านท่าทองแดง	นาโบสถ์	วังเจ้า	ตาก	นายวรรณา โพธิ์รอด	0898391098
245	STN0547	บ้านห้วยกุ่ม	ทรงธรรม	เมืองกำแพงเพชร	กำแพงเพชร	นายสุนทร ไตรรัตน์วุฒิปัญญา	0875254743
246	STN0583	บ้านนาฟ่อน	บ่อหลวง	ฮอด	เชียงใหม่	นายตุ้ย บุญมา	080-0344524
247	STN0584	บ้านกองลอย	บ่อสลี	ฮอด	เชียงใหม่	นายองอาจ เปี้ยบุญยืน	0931306951
248	STN0585	บ้านยางแก้ว	อมก๋อย	อมก๋อย	เชียงใหม่	นายวิชัย สิงห์แก้ว	08-1169-7773
249	STN0586	บ้านแม่สูนน้อย	แม่สูน	ฝาง	เชียงใหม่	นายสุทัศ วงค์ชัย	08-1992-0496
250	STN0587	บ้านนามน	เมืองแหง	เวียงแหง	เชียงใหม่	นางสาวรุ่งนภา ต่านนวล	081-0343122
251	STN0588	บ้านแม่แสะ	ป่าแป๋	แม่แตง	เชียงใหม่	นายกิตติทัต นาวิน	08-9050-0455,099-9650695
252	STN0589	บ้านทุ่งโป่งใต้	บ้านปง	หางดง	เชียงใหม่	นายอินศวร อินเสาร์	088-4158994
253	STN0590	บ้านใหม่ดอนแก้ว	ทาเหนือ	แม่ออน	เชียงใหม่	นายสำราญ กันตีมูล	08-4894-1361
254	STN0591	บ้านปางแฟน	ป่าเมี่ยง	ดอยสะเก็ด	เชียงใหม่	นายวิรัตน์ ขันอินทร์ติ๊บ	084-3680048
255	STN0592	บ้านขุนวาง	แม่วิน	แม่วาง	เชียงใหม่	นายสุทธินันท์ แซ่ยาง	089-4323709
256	STN0593	บ้านแม่สะป๊อก	แม่วิน	แม่วาง	เชียงใหม่	นายทองศุกร์ ปัจฉิมทัศนาการ	089-2615975
257	STN0594	บ้านหนองเต่า	แม่วิน	แม่วาง	เชียงใหม่	นางธมลวรรณ เชิญรักษ์ไพร	098-9055289,081-9987464
258	STN0595	บ้านหาดส้มป่อย	แม่สาบ	สะเมิง	เชียงใหม่	นายรส มีแรง	099-5804661
259	STN0596	บ้านแม่ลานคำ	ทต.สะเมิงใต้	สะเมิง	เชียงใหม่	นายพรสวรรค์ ชัยปราณีสุข	085-7071672,090-4714347
260	STN0597	บ้านแม่ศึก	แม่ศึก	แม่แจ่ม	เชียงใหม่	นายสมคิด มูลแก้ว	080-7940122
261	STN0598	บ้านหัวดอย1	กองแขก	แม่แจ่ม	เชียงใหม่	นางอุ่นใจ ธรรมกูล	083-7603108
262	STN0599	บ้านแม่ลอง	บ้านทับ	แม่แจ่ม	เชียงใหม่	นางสาวอุทุมพร บุญนิธิอุดม	061-3609379
263	STN0600	บ้านแม่ตูบ	โปงทุ่ง	ดอยเต่า	เชียงใหม่	นายธวัชชัย แหนเศษ	08-6187-4623
264	STN0601	บ้านเมืองนะ	ทต.เมืองนะ	เชียงดาว	เชียงใหม่	นายสุพันธ์ พรมทอง	085-7235384,085-7086093 เมีย
265	STN0602	บ้านนาหวาย	ทต.เมืองนะ	เชียงดาว	เชียงใหม่	นายสายันต์ โกมิตร	085-6278376
266	STN0603	บ้านแม่กอน	ทต.ทุ่งข้าวพวง	เชียงดาว	เชียงใหม่	นายอินทร บุญยศ	081-1114227,099-6123208
267	STN0604	บ้านห้วยจะค่าน	ทต.ปิงโค้ง	เชียงดาว	เชียงใหม่	นางนุชจรินทร์ ดาวเรือง	084-8048182
268	STN0605	บ้านปางมะกง	ทต.ปิงโค้ง	เชียงดาว	เชียงใหม่	นายถนอม ศรีมณี	087-1845843
269	STN0606	บ้านแกน้อย	ทต.เมืองนะ	เชียงดาว	เชียงใหม่	นางศิโรธร ทิตาวงศ์	093-1316082,053-318310
270	STN0607	บ้านตีนธาตุ	ป่าไหน่	พร้าว	เชียงใหม่	นายเจริญ ทรายคำ	081-9609571,080-6801900
271	STN0608	บ้านแม่เตาดิน	ห้วยแก้ว	แม่ออน	เชียงใหม่	นางนภัทร กันตชานนท์	087-5349893
272	STN0609	บ้านโปงทุ่ง	โปงทุ่ง	ดอยเต่า	เชียงใหม่	นายผ่าน โทะยะ	098-7651296
273	STN0610	บ้านหัวแม่คำ	แม่สลองใน	แม่ฟ้าหลวง	เชียงราย	นางวารุณี แซ่หยี่	098-7584300
274	STN0611	บ้านร้องหัวฝาย	ห้วยซ้อ	เชียงของ	เชียงราย	นายวรรณลพ ปันลำ	089-9539421
275	STN0612	บ้านหนองเขียว	แม่กรณ์	เมืองเชียงราย	เชียงราย	นายสิทธิศักดิ์ จะเตาะ	0821894655
276	STN0613	บ้านปางริมกรณ์	แม่กรณ์	เมืองเชียงราย	เชียงราย	นายรัฐฐ์ชนะพล แดงเขียว	0831524061
277	STN0614	บ้านห้วยแม่เลี่ยม	ห้วยชมภู	เมืองเชียงราย	เชียงราย	นายพีหล่อ วุ้ยยือ	0884052241
278	STN0615	บ้านนางแลใน (บ้านลีไข่)	ทต.นางแล	เมืองเชียงราย	เชียงราย	นายศิระ จะงะ	0988076549
279	STN0616	บ้านสันติสุข (บ้านกิ่วสะไต)	ป่าตึง	แม่จัน	เชียงราย	นายชินา เบกาบู่	080-0335346
280	STN0617	บ้านห้วยน้ำมา	ทต.เวียงสรวย	แม่สรวย	เชียงราย	นายอะบี ปอแฉ่	0806804661
281	STN0618	บ้านห้วยชมภู (บ้านป่าคาหลวง)	ท่าก๊อ	แม่สรวย	เชียงราย	นางสาวกานติมา เยอส่อ	0893739420
282	STN0619	บ้านขุนเมืองงาม	ทต.ป่างิ้ว	เวียงป่าเป้า	เชียงราย	นายดวงจันทร์ มหาวรรณ์	0850302093
283	STN0620	บ้านแม่ปูนหลวง	เวียง	เวียงป่าเป้า	เชียงราย	นายเอกพล ศิริวาทพงษ์	0933175158
284	STN0621	บ้านพิทักษ์ไทย	ตับเต่า	เทิง	เชียงราย	นายวิสิทธิ์ แซ่หาญ	0884011372
285	STN0622	บ้านปางกล้วยค้าว	ป่าหุ่ง	พาน	เชียงราย	นายปัญญา บุญทา	0645022599
286	STN0623	บ้านเวียงสา	สันกลาง	พาน	เชียงราย	นายบุญมี ไชยฝั้น	0810354302
287	STN0624	บ้านโป่งไฮ2	แม่สลองใน	แม่ฟ้าหลวง	เชียงราย	นายอาจือ มาเยอะ	093-2638591
288	STN0625	บ้านใหม่เจริญไพร	ฝายกวาง	เชียงคำ	พะเยา	นายบุญรอด ไกลถิ่น	0811652857

รายชื่อและเบอร์โทรศัพท์ผู้รู้ของสำนักงานทรัพยากรน้ำภาค 1

ลำดับ	สถานี	บ้าน	ตำบล	อำเภอ	จังหวัด	รายชื่อ	เบอร์โทรศัพท์
289	STN0626	บ้านสบสา	ร่มเย็น	เชียงคำ	พะเยา	นายถนัด ใจนาน	0857765658
290	STN0627	บ้านสา	ทุ่งกล้วย	ภูซาง	พะเยา	นายเจริญ อินเต็ม	0931744675
291	STN0628	บ้านใหม่พัฒนา3	แม่อูคอ	ขุนยวม	แม่ฮ่องสอน	นายสมชาติ สุขฤดี	0810320674
292	STN0629	บ้านเมืองปอน	เมืองปอน	ขุนยวม	แม่ฮ่องสอน	นายสมจิตย์ วารินทร์	0843645176
293	STN0630	บ้านห้วยผึ้ง	ห้วยผา	เมืองแม่ฮ่องสอน	แม่ฮ่องสอน	นายสุชาติ งามประพฤติ	0645438373
294	STN0631	บ้านแม่สุยะ	ห้วยผา	เมืองแม่ฮ่องสอน	แม่ฮ่องสอน	นางจันทร์แก้ว ดุษฎีสังเวย	0857237828
295	STN0632	บ้านทุ่งมะส้าน	ห้วยผา	เมืองแม่ฮ่องสอน	แม่ฮ่องสอน	นางละขิ่น จันทร์วิไลลักษณ์	0946361749
296	STN0633	บ้านนาป่าแปก	หมอกจำแป่	เมืองแม่ฮ่องสอน	แม่ฮ่องสอน	นายอดิเทพ หว่างป่อ	0856276122
297	STN0634	บ้านหมอกจำแป่	หมอกจำแป่	เมืองแม่ฮ่องสอน	แม่ฮ่องสอน	นายเสวก สุดเฉลียว	0998311601
298	STN0635	บ้านชานเมือง	ปางหมู	เมืองแม่ฮ่องสอน	แม่ฮ่องสอน	นางสุจิตรา วิทยาการยุทธกุล	0897564126
299	STN0636	บ้านต้นงิ้วเหนือ	ป่าโปง	สบเมย	แม่ฮ่องสอน	นายโน๊ะพอ วัฒนโนทัย	0980094957
300	STN0637	บ้านขุนแม่ลาน้อย	ขุนแม่ลาน้อย	แม่ลาน้อย	แม่ฮ่องสอน	นายเกียรติชัย สะอาดรักธรรม	0869181141
301	STN0638	บ้านแม่แลบ	แม่ลาน้อย	แม่ลาน้อย	แม่ฮ่องสอน	นายประพันธ์ จันทร์สว่าง	0648797412
302	STN0639	บ้านเมืองแพม	ถ้ำลอด	ปางมะผ้า	แม่ฮ่องสอน	นายกลิ่นศักดิ์ อภินันท์ทิพยกุล	0956223049
303	STN0640	บ้านกลาง1	ห้วยโป่ง	เมืองแม่ฮ่องสอน	แม่ฮ่องสอน	นายประชัญ วัฒนภูมิสันติกุล	0956352071
304	STN0641	บ้านห้วยโป่ง	ห้วยโป่ง	เมืองแม่ฮ่องสอน	แม่ฮ่องสอน	นายนริศน์ เด็ดเดี่ยวยิ่ง	0871848105
305	STN0642	บ้านห้วยมะบวบ	แม่ยวมน้อย	ขุนยวม	แม่ฮ่องสอน	นายชัยสวรรค์ มานพมณี	0871816458
306	STN0643	บ้านสบป่อง	สบป่อง	ปางมะผ้า	แม่ฮ่องสอน	น.ส.กรกุณรัศมิ์ ผาแดงสุวรรณ์	0871936954
307	STN0644	บ้านทุ่งปี้	ทุ่งฮั้ว	วังเหนือ	ลำปาง	นายเสกสิทธิ์ อวดเร็ว	087-1739848
308	STN0645	บ้านทุ่งยาง	หัวเมือง	เมืองปาน	ลำปาง	นายอินจันทร์ ไชยวงค์	08-5715-2907
309	STN0646	บ้านทุ่งกล้วย	บ้านเอื้อม	เมือง	ลำปาง	นายเจนณรงค์ อุดสืบ	085-7120302
310	STN0647	บ้านป่าเห่ว	บ้านขอ	เมืองปาน	ลำปาง	นายปรีชา โนทิพย์	085-7201146,094-4411669
311	STN0648	บ้านป่าเวียง	ทุ่งกว๋าว	เมืองปาน	ลำปาง	นายเดชาธร วงค์หอคำ	087-1743603,087-3584989
312	STN0649	บ้านแม่ต๋ำ	ทต.เสริมซ้าย	เสริมงาม	ลำปาง	นายคำศุกร์ พันธ์กิติ	085-7245011
313	STN0650	บ้านดงหนองจอก	ทต.เสริมซ้าย	เสริมงาม	ลำปาง	นายวิชาญ ทาอาสา	081-8813066,098-7515596
314	STN0651	บ้านปางมะโอ1	วังเงิน	แม่ทะ	ลำปาง	นางฟองจันทร์ สายวงค์ใย	087-7879761
315	STN0652	บ้านต้นฮ่างพัฒนา	บ้านค่า	เมือง	ลำปาง	นายพรมมา นันท์ตระกูล	083-3210688
316	STN0653	บ้านทุ่งหลวง	ทต.เมืองยาว	ห้างฉัตร	ลำปาง	นายณรงค์ โกดี	087-8304263,080-6738405
317	STN0654	บ้านเด่นเหม้า	แม่ลาน	ลี้	ลำพูน	นางรัตนาภรณ์ มั่นคง	082-4006002
318	STN0655	บ้านผาลาดเหนือ	นาทราย	ลี้	ลำพูน	นายวันตอน จาเต๋จ๊ะ	08-1165-3788,087-3004407
319	STN0656	บ้านแม่หว่างพัฒนา	นาทราย	ลี้	ลำพูน	นายพุทธิพงษ์ ใจปันวงค์	093-2282542
320	STN0657	บ้านบวก	ทต.ดงดำ	ลี้	ลำพูน	นายชลิต นันต๊ะแก้ว	093-1409813
321	STN0658	บ้านห้วยปิง	บ้านปวง	ทุ่งหัวช้าง	ลำพูน	นายติ๊บวัน ยอดคำ	08-8305-9708
322	STN0659	บ้านปู	ทต.ลี้	ลี้	ลำพูน	นายวิชิต ใหม่ธรรม	08-6180-0602,087-1739644
323	STN0660	บ้านสันวิไล	แม่ตืน	ลี้	ลำพูน	นายบุญช่วย สุภาโย	08-5622-2344
324	STN0661	บ้านอุ้มเปี้ยม	คีรีราษฎร์	พบพระ	ตาก	นายนิวัฒน์ อาชาวัฒนกุล	0852674279
325	STN0662	บ้านขุนห้วยแม่ต้าน	แม่ต้าน	ท่าสองยาง	ตาก	นายไพโรจน์ กันทามา	0833316210
326	STN0663	บ้านขุนห้วยแม่สอด	พระธาตุผาแดง	แม่สอด	ตาก	น.ส.สุพรรณี ยอดแก้วอธิฐาน	0856043169
327	STN0664	บ้านขุนห้วยตาก	ท้องฟ้า	บ้านตาก	ตาก	นายหน่าง แซ่ย่าง	-
328	STN0665	บ้านลีซอขุนห้วยทู่	ทุ่งกระเชาะ	บ้านตาก	ตาก	นายธีระพันธ์ สียะ	0819508117
329	STN0666	บ้านชัยมงคล	สมอโคน	บ้านตาก	ตาก	นายวินัย ภู่นวล	0940950573
330	STN0667	บ้านเจดีย์โคะ	มหาวัน	แม่สอด	ตาก	นางจันทร์ สว่างศรี	0930458969
331	STN0668	บ้านขุนห้วยนกกก	แม่หละ	ท่าสองยาง	ตาก	น.ส.รัตนาพร ลำจะเรา	0857252320
332	STN0669	บ้านหนองบัวสามัคคี	โกสัมพี	โกสัมพีนคร	กำแพงเพชร	นายพิชิต กรัดหงิม	0906723159
333	STN0670	บ้านรวงผึ้งพัฒนา	คลองน้ำไหล	คลองลาน	กำแพงเพชร	นายประเวช นาน้อง	0912846117
334	STN0788	บ้านสองธาร	บ้านทับ	แม่แจ่ม	เชียงใหม่	นายศตวรรษ อาภาประเสริฐ	091-0716361
335	STN0789	บ้านห้วยโป่งผาลาด	แม่เจดีย์ใหม่	เวียงป่าเป้า	เชียงราย	นายเสนอ บุญเพิ่มพูล	0833207328
336	STN0833	บ้านห้วยโผ	แม่ยวม	แม่สะเรียง	แม่ฮ่องสอน	นายพะแน สุดแดนไพร	0904757745

รายชื่อและเบอร์โทรศัพท์ผู้รู้ของสำนักงานทรัพยากรน้ำภาค 1

ลำดับ	สถานี	บ้าน	ตำบล	อำเภอ	จังหวัด	รายชื่อ	เบอร์โทรศัพท์
337	STN0834	บ้านท่าหินส้ม	เมืองปอน	ขุนยวม	แม่ฮ่องสอน	นายมานพ คล้ายคลึง	0953833101
338	STN0836	บ้านสามัคคีใหม่	แม่ฟ้าหลวง	แม่ฟ้าหลวง	เชียงราย	นายนิมิต อยู่ลือ	086-9071172
339	STN0837	บ้านป่าบงบ้านถ้ำ	ป่าตึง	แม่จัน	เชียงราย	นายนคร คำเบี้ย	085-5269447
340	STN0838	บ้านสะลวงนอก	สะลวง	แม่ริม	เชียงใหม่	นายอำนวย ติ๊บพรม	082-1810114
341	STN0839	บ้านไหล่ท่า	แม่ระมาด	แม่ระมาด	ตาก	นายสิทธิกร ศิลธรรม	0876712240
342	STN0840	บ้านใหม่รุ่งเจริญ	บ้านค่า	เมืองลำปาง	ลำปาง	นายเรืองยศ ม้าวทุ่งตัน	082-8989832
343	STN0841	บ้านแม่หาด	ป่าพลู	บ้านโฮ่ง	ลำพูน	นายภาวัต ผัดสัก	081-7650796
344	STN0314	บ้านปางกลาง	แม่พริก	แม่สรวย	เชียงราย	นายธีรยุทธ์ จูเปาะ	0833207226
345	STN0864	บ้านปางน้ำฮ้าย	ท่าก๊อ	แม่สรวย	เชียงราย	นายคำอ้าย พวงมาลัย	ไม่มีสัญญาณ
346	STN0917	บ้านแม่สรวย	แม่สรวย	แม่สรวย	เชียงราย	นางสมหมาย เรือนศรี	0835173808
347	STN0868	บ้านศรีดอนชัย	ป่าแงะ	ป่าแดด	เชียงราย	นายอนันต์ กตัญญู	0850294986
348	STN0872	บ้านโป่งน้ำร้อน3	ดอยฮาง	เมืองเชียงราย	เชียงราย	นางวันเพ็ญ เรือนปิน	0878150782
349	STN0865	บ้านพนาสวรรค์	แม่ยาว	เมืองเชียงราย	เชียงราย	นายชัชชัย ปอซาง	0955738186
350	STN0867	บ้านห้วยต่าง	ป่าตึง	แม่จัน	เชียงราย	นายศุภกิต ปัญบือ	086-1793100
351	STN0869	บ้านขุนต้า	ตับเต่า	เทิง	เชียงราย	นายภัทรชัย อิงคศักย์สิริ	0857080437
352	STN0860	บ้านทุ่งทราย	เวียง	เชียงของ	เชียงราย	นายบุญร่วม จองแก	089-2648982
353	STN0861	บ้านน้ำม้าเหนือ	สถาน	เชียงของ	เชียงราย	นายเนรมิต เสนนะ	082-1717928
354	STN0873	บ้านลุง	ศรีดอนชัย	เชียงของ	เชียงราย	นายประยูร ไชยทน	089-6345608
355	STN0866	บ้านดอนงาม	โชคชัย	ดอยหลวง	เชียงราย	นายบุญยัง ศรีพรม	085-0292346
356	STN0916	บ้านผาแล	ปอ	เวียงแก่น	เชียงราย	นายสมควร ทวีอภิรดีบุญดี	089-0025618
357	STN0863	บ้านดอน	ปอ	เวียงแก่น	เชียงราย	นายวราวุธ อุสาใจ	097-9919754
358	STN0862	บ้านหลู้	ม่วงยาย	เวียงแก่น	เชียงราย	นายทอน บุญเจิง	080-8499036
359	STN0870	บ้านห้วยเอียน	หล่ายงาว	เวียงแก่น	เชียงราย	นายสว่าง บุญยัน	080-7920613
360	STN0890	บ้านต้นลาน	สบเปิง	แม่แตง	เชียงใหม่	นายบุญทา เทียบวาจา	088-8078029
361	STN0891	บ้านปางเปา	ขี้เหล็ก	แม่แตง	เชียงใหม่	นายไกร แสนตวัน	081-0301875
362	STN0893	บ้านเปียงหลวง	เปียงหลวง	เวียงแหง	เชียงใหม่	นายสุรศักดิ์ การะหงษ์	098-4628564
363	STN0892	บ้านสหกรณ์แปลง 5	ป่าตุ้ม	พร้าว	เชียงใหม่	นายเกียรติชัย แสนมี่	081-9807863
364	STN0889	บ้านสบงาย	เมืองงาย	เชียงดาว	เชียงใหม่	นายสุชาติ เลิศวรพล	099-4893409
365	STN0857	บ้านแม่ต๋อมใน	สันป่าม่วง	เมืองพะเยา	พะเยา	นายคำ นักหล่อ	0810274968
366	STN0931	บ้านกลาง2	เชียงม่วน	เชียงม่วน	พะเยา	นายธนพงษ์ จันทร์แดง	0833207586
367	STN0858	บ้านห้วยข้าวก่ำเหนือ	ห้วยข้าวก่ำ	จุน	พะเยา	นายภักดี ใจคำ	0835165620
368	STN0852	บ้านขุนกำลัง	ขุนควร	ปง	พะเยา	นายชาญณรงค์ สุภา	0879608785
369	STN0932	บ้านสบขาม	ขุนควร	ปง	พะเยา	นายอรรถพล บุญเทพ	0849492896
370	STN0859	บ้านน้ำปุก	ขุนควร	ปง	พะเยา	นางสาวกัญญาภัทร สินทบ	0936812978
371	STN0853	บ้านปางผักหม	งิม	ปง	พะเยา	นายสมชาย เวียงคำ	0871838534
372	STN0854	บ้านน้ำต้ม	ผาช้างน้อย	ปง	พะเยา	นายสุทิน ศรีสมบัติ	0892302083
373	STN0855	บ้านนาหนุน	ภูซาง	ภูซาง	พะเยา	นายวินัย วงศ์ใหญ่	0810272745
374	STN0856	บ้านหนองเลา	ภูซาง	ภูซาง	พะเยา	นายเขียน ยะมงคล	0801210997
375	STN0876	บ้านหัวน้ำพัฒนา	แม่มอก	เถิน	ลำปาง	นางฆีญาพัฒน์ ณ ลำพูน	081-1633565
376	STN0877	บ้านแม่ถอด	แม่ถอด	เถิน	ลำปาง	นายพันธ์ศักดิ์ ขันตี	097-9483595
377	STN0885	บ้านแม่เตินเหนือ	แม่ถอด	เถิน	ลำปาง	นางสาวจินดา หลวงชื่น	087-0241726,093-2693354
378	STN0879	บ้านสันโป่ง	เสริมกลาง	เสริมงาม	ลำปาง	นายนันทพงค์ จันทร์ใจ	088-4135159,090-6712816
379	STN0937	บ้านหลุกใต้	นาครัว	แม่ทะ	ลำปาง	นายณรงค์ วงศ์กันทะ	092-7895294
380	STN0880	บ้านทุ่งกวางทอง	ดอนไฟ	แม่ทะ	ลำปาง	นายเสียงศล บุญเป็ง	081-2896594,054-828568
381	STN0886	บ้านนาไหม้	เมืองมาย	แจ้ห่ม	ลำปาง	นางเย็น ตั้งเชิง	091-8543143
382	STN0887	บ้านไผ่แพะ	เมืองมาย	แจ้ห่ม	ลำปาง	นายวิชาญ บุญยืน	087-1875743,054-380487
383	STN0881	บ้านแม่กองปิน	บ้านขอ	เมืองปาน	ลำปาง	นายสมทรง ราชคิด	080-0326440;081-1008631
384	STN0884	บ้านปางต้นหนุน	แจ้ซ้อน	เมืองปาน	ลำปาง	นายสมบูรณ์ งามดี	085-6520392,085-6533303

รายชื่อและเบอร์โทรศัพท์ผู้รู้ของสำนักงานทรัพยากรน้ำภาค 1

ลำดับ	สถานี	บ้าน	ตำบล	อำเภอ	จังหวัด	รายชื่อ	เบอร์โทรศัพท์
385	STN0878	บ้านปางหละ	บ้านหวด	งาว	ลำปาง	นายอำพล เป็งบ่อง	081-4924056
386	STN0888	บ้านใหม่พัฒนา1	บ้านร้อง	งาว	ลำปาง	นางสาวแสงจันทร์ คำหอม	083-0469015
387	STN0882	บ้านตึงเหนือ	วังทอง	วังเหนือ	ลำปาง	นายไวยพจน์ สุวัฒนวงค์ษา	087-1899045
388	STN0883	บ้านปงถ้ำ	วังทอง	วังเหนือ	ลำปาง	นายศรีแก้ว ซองดี	089-5626906,081-1495870
389	STN0938	บ้านเกาะทุ่งม่าน	ป่าพลู	บ้านโฮ่ง	ลำพูน	นายประดิษฐ ศรีวิชัย	089-8503279
390	STN0874	บ้านแม่สะป้วด	ทาสบเส้า	แม่ทา	ลำพูน	นายธนัด ผดุงสัก	085-7112493
391	STN0875	บ้านปงผาง	ทากาศ	แม่ทา	ลำพูน	นางสาวพิมพ์วิภา ยอดเขา	084-8057229
392	STN0939	บ้านป่าหก	ลี้	ลี้	ลำพูน	นายประสิทธิ์ ขัดยศ	087-1869445
393	STN0933	บ้านแม่หาร	บ้านกาศ	แม่สะเรียง	แม่ฮ่องสอน	นายสมจิต เพียรฉลาด	0857176775
394	STN0934	บ้านหนองป่าแขม	แม่คง	แม่สะเรียง	แม่ฮ่องสอน	นายภาณุ ดำรงธรรม	0830118995
395	STN0935	บ้านแม่ละนา	ปางมะผ้า	ปางมะผ้า	แม่ฮ่องสอน	นายจีรศักดิ์ ปัญญา	0860652648
396	STN0936	บ้านหมอแปง	แม่นาเติง	ปาย	แม่ฮ่องสอน	นางวงศ์จันทร์ ซอน๊ะ	080-6775323
397	STN0924	บ้านแม่กาษาใหม่ไหล่ท่า	แม่กาษา	แม่สอด	ตาก	นายธนพล ก๋องแก่น	0861109870
398	STN0925	บ้านเสรีราษฎร์	ช่องแคบ	พบพระ	ตาก	นายเฉลียว บุญเนียม	0862034173
399	STN0926	บ้านโป่งแค	วังประจบ	เมืองตาก	ตาก	นายสุวิทย์ เสือเล็ก	0846206469
400	STN0927	บ้านลานสาง	แม่ท้อ	เมืองตาก	ตาก	นายนพรัตน์ เพ็งเลิก	0929299695
401	STN0928	บ้านมาบป่าแฝก	ตลุกกลางทุ่ง	เมืองตาก	ตาก	นายประสิทธิ์ สายยิ้ม	0848197046
402	STN0915	บ้านทุ่งยาว2	ห้วยยั้ง	พรานกระต่าย	กำแพงเพชร	นางลมเพย ไทยบุญนาค	0814743524
403	STN0929	บ้านเด่นวัวน้ำทิพย์	เชียงทอง	วังเจ้า	ตาก	นางเกษร ยาแก้ว	0862116014
404	STN0920	บ้านท่าปู	แม่นาวาง	แม่อาย	เชียงใหม่	นายโหตุ จะบ่อ	098-9379819,
405	STN0921	บ้านห้วยไคร้	แม่คะ	ฝาง	เชียงใหม่	นายอัครวินท์ วันดา	087-1925251
406	STN0919	บ้านแม่ก๊ะ	แม่นะ	เชียงดาว	เชียงใหม่	นางบัวผัน คุณา	081-0271873
407	STN0922	บ้านแปะ	บ้านแปะ	จอมทอง	เชียงใหม่	นายเฉลิม ไชยวรรณ์	080-6779417
408	STN0912	บ้านปางเหนือ	ปางตาไว	คลองลาน	กำแพงเพชร	จ.อ.บุญเหลือ เที่ยงเกตุ	0892935498
409	STN0913	บ้านกะเหรี่ยงน้ำตก	คลองลานพัฒนา	คลองลาน	กำแพงเพชร	นายวิมล ฤทธิ์ทอง	0896448358
410	STN0914	บ้านไพรสวรรค์	ปางตาไว	ปางศิลาทอง	กำแพงเพชร	นายมานะ โพธิ์ทอง	0929141688
411	STN0930	บ้านป่าไร่เหนือ	พระธาตุ	แม่ระมาด	ตาก	นายชลอ ยูงทอง	0857291866
412	STN0923	บ้านกองขากหลวง	สะเมิงใต้	สะเมิง	เชียงใหม่	นายเสงี่ยม ติระถา	064-6732167
413	STN0918	บ้านกองลม	เมืองแหง	เวียงแหง	เชียงใหม่	นายศรีวงค์ เขียวพรม	080-1253784,093-2238710
414	STN1547	บ้านขุนแม่รวม	แจ่มหลวง	กัลยาณิวัฒนา	เชียงใหม่	นายธีรภัทร เลิศดำเนิน	086-1171417
415	STN1168	บ้านแม่ตะละม้ง	แม่แดด	กัลยาณิวัฒนา	เชียงใหม่	นายตัวะ แสงท้าววิวัฒน์	08-0678-5923
416	STN1143	บ้านแม่แดดน้อย	แม่แดด	กัลยาณิวัฒนา	เชียงใหม่	นายบุญทอง เสพรรณ	09-8821-2783
417	STN1291	บ้านแม่เตี๊ยะใต้	ดอยแก้ว	จอมทอง	เชียงใหม่	นายวงศิกร ใจคำ	084-4815705
418	STN1292	บ้านแม่หอย	บ้านหลวง	จอมทอง	เชียงใหม่	นายวิชัย อุปรีย์	086-1828961,062-3022443
419	STN1440	บ้านห้วยสะแพด	แม่สอย	จอมทอง	เชียงใหม่	นายติ๊บ ชูเลิศเสถียร	093-2461565
420	STN1293	บ้านห้วยห้า	แม่สอย	จอมทอง	เชียงใหม่	นายนิกร บุญรักษา	089-5566918,062-1787302
421	STN1441	บ้านห้วยพัฒนา	แม่สอย	จอมทอง	เชียงใหม่	นายมนตรี ลาพิงค์	081-3878293,
422	STN1103	บ้านถ้ำ	เชียงดาว	เชียงดาว	เชียงใหม่	นายคำรณ อินต๊ะ	088-7888926
423	STN1120	บ้านห้วยเป้า	ทุ่งข้าวพวง	เชียงดาว	เชียงใหม่	นายเติง ขัตหลง	089-8509940
424	STN1142	บ้านแม่ป๋ามนอก	ปิงโค้ง	เชียงดาว	เชียงใหม่	นายลือศักดิ์ แซ่ว่าง	09-0753-0965
425	STN1084	บ้านไตรสภาวคาม	ปิงโค้ง	เชียงดาว	เชียงใหม่	นายธีระพงษ์ สามสาย	085-7201800
426	STN1156	บ้านใหม่สามัคคี1	ปิงโค้ง	เชียงดาว	เชียงใหม่	นายณรงค์ ไชยหาญ	089-2669571
427	STN1151	บ้านร้องธาร	ศรีดงเย็น	ไชยปราการ	เชียงใหม่	ว่าที่ร.ต.อดิลักษณ์ ยอดยิ่ง	08-4222-3259,053-050166
428	STN1540	บ้านดอยเต่าใต้*	ดอยเต่า	ดอยเต่า	เชียงใหม่	นายอรุณ รอดสัมฤทธิ์	086-1870086,0884782787
429	STN1224	บ้านแม่บวนใต้	โปงทุ่ง	ดอยเต่า	เชียงใหม่	นายปิยะพงษ์ ถาโน	098-0099413
430	STN1108	บ้านแม่ดอกแดง	เชิงดอย	ดอยสะเก็ด	เชียงใหม่	นายทอง ฝั้นสิม	081-7659370
431	STN1110	บ้านแม่หวาน	ป่าเมี่ยง	ดอยสะเก็ด	เชียงใหม่	นายเสกสรร คำมูลดี	081-0231522,084-3680048
432	STN1104	บ้านป่าสักงาม1	ลวงเหนือ	ดอยสะเก็ด	เชียงใหม่	นายวันชัย บันใจ	061-4011094

รายชื่อและเบอร์โทรศัพท์ผู้รู้ของสำนักงานทรัพยากรน้ำภาค 1

ลำดับ	สถานี	บ้าน	ตำบล	อำเภอ	จังหวัด	รายชื่อ	เบอร์โทรศัพท์
433	STN1131	อช.ดอยผ้าห่มปก	โป่งน้ำร้อน	ฝาง	เชียงใหม่	นายเรวัตร โปธิคำ	086-1895131
434	STN1113	บ้านป่าฮิ้น	บ้านโป่ง	พร้าว	เชียงใหม่	นายสมศักดิ์ สิทธิครอง	080-1220782
435	STN1121	บ้านทุ่งบวกข้าว	แม่ปั๋ง	พร้าว	เชียงใหม่	นายเกษม เป็งศิริ	085-6215791,081-9608260
436	STN1106	บ้านไชยงาม	แม่แวน	พร้าว	เชียงใหม่	นายบันดิษฐ์ ไชยนุรักษ์	08-1029-3361
437	STN1512	บ้านห้วยส้าน1	สันทราย	พร้าว	เชียงใหม่	นายบุญทา ยะคำป้อ	084-807-1096
438	STN1090	บ้านป่าห้า	โหล่งขอด	พร้าว	เชียงใหม่	นายชินกฤต ชัยมงคล	085-1792635,053-317610
439	STN1109	บ้านแม่สายนาเลา	โหล่งขอด	พร้าว	เชียงใหม่	นายครรชิต ปันลัดโทน	085-7059985,091-7434156
440	STN1443	บ้านแม่แอบ1	บ้านทับ	แม่แจ่ม	เชียงใหม่	นายสมทัย สิริเมธีตระกูล	0965734369
441	STN1444	บ้านสบลอง	บ้านทับ	แม่แจ่ม	เชียงใหม่	นายณัฐกิตติ์ สารินจา	083-0940772,084-5030586
442	STN1437	บ้านแม่ซา	แม่นาจร	แม่แจ่ม	เชียงใหม่	นายสุพันธ์ สระอึ	093-2639415
443	STN1438	บ้านแม่มุ	แม่นาจร	แม่แจ่ม	เชียงใหม่	นายนนทวัฒน์ แสงสีเสียง	090-4698427
444	STN1538	บ้านแม่นาจร*	แม่นาจร	แม่แจ่ม	เชียงใหม่	นายอุ่นใจ หนักแน่น	087-1843143
445	STN1436	บ้านปางอุ๋ง	แม่ศึก	แม่แจ่ม	เชียงใหม่	นายเรืองฤทธิ์ เจริญเจ้าสกุล	081-0238149
446	STN1445	บ้านนากลาง	แม่ศึก	แม่แจ่ม	เชียงใหม่	นายพัฒนะ คีรีรัตนะคำรณ	065-0325831
447	STN1544	บ้านนาฮ่อง*	แม่ศึก	แม่แจ่ม	เชียงใหม่	นายเพชร คำมูล	084-4889524
448	STN1543	บ้านผาละปิ	แม่ศึก	แม่แจ่ม	เชียงใหม่	นายณรงค์ ดำรงเกียรติพนา	082-1937889
449	STN1446	บ้านสบแม่สะต๊อบ	แม่ศึก	แม่แจ่ม	เชียงใหม่	นายวีระชัย เอกอักษรสกุล	091-3041654
450	STN1137	บ้านสบก๋าย	กึ๊ดช้าง	แม่แตง	เชียงใหม่	นายสวัสดิ์ วิจารย์	093-2961077
451	STN1100	บ้านปางไม้แดง	บ้านช้าง	แม่แตง	เชียงใหม่	นายเด่น พวงแก้ว	082-7612416
452	STN1112	บ้านแม่โจ้	บ้านเป้า	แม่แตง	เชียงใหม่	นางสมศรี อภิชัย	084-8102640
453	STN1141	บ้านแม่ไคร้	ป่าแป๋	แม่แตง	เชียงใหม่	นายบุญเป็ง กะหลู่	062-3083719
454	STN1511	บ้านทุ่งจ้อ	ป่าแป๋	แม่แตง	เชียงใหม่	นายสุชาติ บุญวิริยะไพศาล	06-1287-9836,063-9623352
455	STN1066	บ้านห้วยชมพู	แม่แตง	แม่แตง	เชียงใหม่	นายคำ กอบเงิน	086-1917764
456	STN1091	บ้านป่าเลา	แม่หอพระ	แม่แตง	เชียงใหม่	นายบุญชู ผักกูด	087-1849461,082-3859656
457	STN1099	บ้านปางป่าคา	แม่แรม	แม่ริม	เชียงใหม่	นายวิสุทธิ์ อภิบาลวนา	088-4096895
458	STN1557	บ้านใหม่ปางเติม*	บ้านกาด	แม่วาง	เชียงใหม่	นายพิชาญ ปัญญามงคล	089-5561840
459	STN1154	บ้านโป่งนก	บ้านสหกรณ์	แม่ออน	เชียงใหม่	นางสุวรรณ ไชยวงค์	080-5033928
460	STN1498	บ้านดอนทราย*	ออนเหนือ	แม่ออน	เชียงใหม่	นางทองสาย ไชยวงค์	083-5697924
461	STN1171	บ้านร่มไทย	ท่าตอน	แม่อาย	เชียงใหม่	นายประเสริฐ กายทวน	08-9558-6706
462	STN1515	บ้านม่วงเครือ	เปียงหลวง	เวียงแหง	เชียงใหม่	นายอิ่นแก้ว กันธิยา	061-3032099
463	STN1118	บ้านห้วยหก	เมืองแหง	เวียงแหง	เชียงใหม่	นายบุญเด่น ดวงจันทร์	081-7249590
464	STN1129	บ้านแม่โต๋	บ่อแก้ว	สะเมิง	เชียงใหม่	นายยรรยงค์ อุตะมะติง	088-4246864,089-9980257
465	STN1115	บ้านอังคาย	ยั้งเมิน	สะเมิง	เชียงใหม่	นายวัฒนา สายเขื่อนสี	085-7212976
466	STN1155	บ้านกองขากน้อย	สะเมิงใต้	สะเมิง	เชียงใหม่	นายสินทรัพย์ อุทายะ	081-8839079,093-2128230
467	STN1097	บ้านแม่เลย	สะเมิงเหนือ	สะเมิง	เชียงใหม่	นางสายสมร ธิดิน	097-9182357
468	STN1114	บ้านแม่แพะ	สะเมิงเหนือ	สะเมิง	เชียงใหม่	นายสมชาย อินไชย	081-9525537,062-3082893
469	STN1127	บ้านแม่ปะ	สะเมิงเหนือ	สะเมิง	เชียงใหม่	นายดำเนิน ไชยชะนะ	083-5648694,083-1562279
470	STN1116	บ้านแพะแม่แฝกใหม่	เจดีย์แม่ครัว	สันทราย	เชียงใหม่	นายประหยัด มอญยิ่ง	088-4330215
471	STN1447	บ้านกองซาง	ยางเปียง	อมก๋อย	เชียงใหม่	นายพรทวี วนาสะพรั่ง	081-8850628
472	STN1448	บ้านตีนตก	นาคอเรือ	ฮอด	เชียงใหม่	นายวันชัย หล้าสดา	09-3279-7783, 09-7947-0348
473	STN1180	บ้านกิ่วลม	บ่อหลวง	ฮอด	เชียงใหม่	นายสมศักดิ์ หม่องน่าน	098-7872293,093-2638151
474	STN1190	บ้านช่างเคิ่ง	บ้านตาล	ฮอด	เชียงใหม่	นางสาวจารุวรรณ กันทาดง	08-6197-7883
475	STN1449	บ้านแม่ทัง	หางดง	ฮอด	เชียงใหม่	นายสุวิทย์ สุกันทา	09-0463-4530
476	STN1163	บ้านแม่บอนใต้	บ้านปวง	ทุ่งหัวช้าง	ลำพูน	นายสุขใบ ค้างคีรี	08-1020-9355
477	STN1073	บ้านแจ้ซ้อน	ห้วยยาบ	บ้านธิ	ลำพูน	นายสมศักดิ์ วงค์คม	08-2764-0515
478	STN0248	บ้านป่าแป๋	ป่าพลู	บ้านโฮ่ง	ลำพูน	นายจำเริญ โกคำ	063-1303351
479	STN1170	บ้านผาเงิบ	นครเจดีย์	ป่าซาง	ลำพูน	นายสุทัศน์ ปัญญากาศ	089-9531174
480	STN1130	บ้านศรีบัวบาน	ศรีบัวบาน	เมืองลำพูน	ลำพูน	นายทองอิน โนโชติ	09-0472-8542

รายชื่อและเบอร์โทรศัพท์ผู้รู้ของสำนักงานทรัพยากรน้ำภาค 1

ลำดับ	สถานี	บ้าน	ตำบล	อำเภอ	จังหวัด	รายชื่อ	เบอร์โทรศัพท์
481	STN1067	บ้านห้วยเดื่อ	ทาขุมเงิน	แม่ทา	ลำพูน	นางดรุณี กันทากาศ	08-2195-0852
482	STN1430	บ้านทาทุ่งหลวง*	ทาทุ่งหลวง	แม่ทา	ลำพูน	นายพินณะกรณ์ ตุ้ยกาศ	08-8267-4579,096-9595811
483	STN1535	บ้านทาทุ่งไผ่*	ทาปลาดุก	แม่ทา	ลำพูน	นายอณันตศักดิ์ สุยะใหญ่	081-9514019
484	STN1119	บ้านทาป่าเปา	ทาปลาดุก	แม่ทา	ลำพูน	นายภาณุภาคย์ คำนาศักดิ์	08-2185-2954
485	STN1161	บ้านก้อทุ่ง	ก้อ	ลี้	ลำพูน	นายบุญเล่ง เชียงยศ	08-2191-1235
486	STN1140	บ้านป่าไผ่	ป่าไผ่	ลี้	ลำพูน	นายเสาร์วัน รัดอิ่นคำ	06-1365-1071
487	STN1138	บ้านวงศ์ษาพัฒนา	แม่ตืน	ลี้	ลำพูน	นายทิศ ตั๋นแก้ว	086-1802342
488	STN1136	บ้านแม่ตืน	แม่ตืน	ลี้	ลำพูน	นายสมมารถ ส่างหลวง	084-0505424
489	STN1375	บ้านแม่กองวะ	แม่ลาน	ลี้	ลำพูน	นางสาวณัฐญาพร ยาวงค์	095-5094324,095-5108904
490	STN1162	บ้านวังดิน	วังดิน	ลี้	ลำพูน	นายไกลกรุง ถานะสม	093-2439857,053-979600
491	STN1153	บ้านแม่จ๋อง	ศรีวิชัย	ลี้	ลำพูน	นายสงัด ด้วงประสิทธิ์	061-6801997
492	STN1257	บ้านทุ่งขาม	ใหม่พัฒนา	เกาะคา	ลำปาง	นายภัคพล เลิศหล้า	087-1907619
493	STN1294	บ้านแม่ฮวก	ไหล่หิน	เกาะคา	ลำปาง	นายสวาท โลซา	086-1956634
494	STN1450	บ้านแม่งาวใต้	บ้านร้อง	งาว	ลำปาง	นายวัน อินนา	086-4250897
495	STN1426	บ้านห้วยทาก	บ้านหวด	งาว	ลำปาง	นายสุพจน์ กันทะมา	084-9497217
496	STN1429	บ้านขุนแหง	ปงเตา	งาว	ลำปาง	นายวสันต์ สืบสกุลพาน	088-4343213
497	STN1248	บ้านแม่ตีบหลวง*	แม่ตีบ	งาว	ลำปาง	นายอลงกต สุธรรม	084-8077263
498	STN1427	บ้านงิ้วงาม	แม่ตีบ	งาว	ลำปาง	นายสมพงษ์ ปลาสุวรรณ	092-4098234
499	STN1396	บ้านทุ่งฮ้าง	ทุ่งผึ้ง	แจ้ห่ม	ลำปาง	นายบุญเทียม จานแก้ว	085-4877109
500	STN1395	บ้านทุ่งผึ้ง	ทุ่งผึ้ง	แจ้ห่ม	ลำปาง	นายวิน ลืมหลง	089-8356452
501	STN1397	บ้านแม่ช่อฟ้า	ทุ่งผึ้ง	แจ้ห่ม	ลำปาง	นายสมชาย เครือใจยา	087-9330177
502	STN1416	บ้านศรีบุญเรือง1	แม่สุก	แจ้ห่ม	ลำปาง	นายบุญเรือน กล้าแข็ง	08-6191-7428
503	STN1417	บ้านผาช่อ	แม่สุก	แจ้ห่ม	ลำปาง	นายรุ่งโรจน์ บุญมี	064-5569707
504	STN1343	บ้านแม่แก่ง	แม่ถอด	เถิน	ลำปาง	นายประยูร เกษระชัย	08-6116-2253
505	STN1319	บ้านแม่ปะแพะ	แม่ปะ	เถิน	ลำปาง	นางกัลยา สันพันธ์	089-9983055
506	STN1332	บ้านปางกุ่ม	แม่ปะ	เถิน	ลำปาง	นายอำนวย ประโยค	08-8414-9820
507	STN1330	บ้านท่าอุดม	แม่ปะ	เถิน	ลำปาง	นางกรองทิพย์ ปัญญาวงค์	08-7977-6554
508	STN1341	บ้านกุ่มเนิ้งใต้	แม่มอก	เถิน	ลำปาง	นายเสาร์คำ เครือต้าว	08-1796-2163
509	STN1331	บ้านน้ำดิบ	แม่วะ	เถิน	ลำปาง	นางสาวพิมนภา กลางถิ่น	08-5627-9658
510	STN1412	บ้านแม่แจ๋ม	แจ้ซ้อน	เมืองปาน	ลำปาง	นายอ๊อด สุมาด	09-3289-1058
511	STN1252	บ้านใหม่พัฒนา2	แจ้ซ้อน	เมืองปาน	ลำปาง	นางณัฐกานต์ สุวรรณวลัย	097-9867133
512	STN1518	บ้านดอนชัย2	เมืองปาน	เมืองปาน	ลำปาง	นางสาวเพ็ญศรี กุณา	086-1876481
513	STN1173	บ้านต้นงุ้น	หัวเมือง	เมืองปาน	ลำปาง	นายนิพนธ์ เสียงดี	08-9855-6952,0987-9746436
514	STN1194	บ้านดง1	บ้านแลง	เมืองลำปาง	ลำปาง	นายด่วน ปุ้มตะมะ	08-7186-5910
515	STN1344	บ้านห้วยน้ำเค็ม	บ้านเสด็จ	เมืองลำปาง	ลำปาง	นายสมจิตร ปัญญาทา	08-6180-2101
516	STN1342	บ้านโทกหัวช้าง	พระบาท	เมืองลำปาง	ลำปาง	นายชุมพล สมบุญมา	08-1993-4724
517	STN1318	บ้านผาลาด1	พระบาท	เมืองลำปาง	ลำปาง	นายอัครเดช ทองทิพย์	08-9835-2376
518	STN1329	บ้านต้นต้อง	พิชัย	เมืองลำปาง	ลำปาง	นายนิกร ด้วงคำฟู	08-3481-8266,080-4949413
519	STN1225	บ้านแม่อิบ	บ้านกิ่ว	แม่ทะ	ลำปาง	นายณรงค์ ไชยชมภู	09-7221-3389,093-2814653
520	STN1200	บ้านทุ่งตอน	วังเงิน	แม่ทะ	ลำปาง	นายโพ่น แก้วหนองยาง	08-5344-6763
521	STN1195	บ้านด่าน	สันดอนแก้ว	แม่ทะ	ลำปาง	นางศรีบาน สิงห์มณี	08-4948-9230,087-1806424
522	STN1259	บ้านนายาบ	หัวเสือ	แม่ทะ	ลำปาง	นายบุญเลิศ วงศ์จินา	06-1275-8797,095-9634006
523	STN1320	บ้านนาริน	ผาปัง	แม่พริก	ลำปาง	นายสุเทพ แก้วสุริวงษ์	08-6017-2966
524	STN1222	บ้านแม่เชียงรายบน	พระบาทวังตวง	แม่พริก	ลำปาง	นายประจวบ นาค	06-1373-2800
525	STN1176	บ้านปงแท่น	จางเหนือ	แม่เมาะ	ลำปาง	นายสุวิน รูปทอง	080-1286676
526	STN1451	บ้านกอรวก	จางเหนือ	แม่เมาะ	ลำปาง	นายสุคร ฉัตรแก้วสืบ	098-7841664,061-2765582
527	STN1452	บ้านทาน	จางเหนือ	แม่เมาะ	ลำปาง	นายสุวิทย์ บาลใจ	081-0258257
528	STN1519	บ้านแม่หล่วง	นาสัก	แม่เมาะ	ลำปาง	นายศรีมา แก้วรวม	085-7149871,093-9918374

รายชื่อและเบอร์โทรศัพท์ผู้รู้ของสำนักงานทรัพยากรน้ำภาค 1

ลำดับ	สถานี	บ้าน	ตำบล	อำเภอ	จังหวัด	รายชื่อ	เบอร์โทรศัพท์
529	STN1265	บ้านสบป้าด	สบป้าด	แม่เมาะ	ลำปาง	นายวัลลภ ท้าวไชย	086-1169051
530	STN1264	บ้านสบเติ๋น	สบป้าด	แม่เมาะ	ลำปาง	นางณิชชา ตันติอำไพ	080-8515762
531	STN1177	บ้านผาแดง	ทุ่งฮั้ว	วังเหนือ	ลำปาง	นายทนง เสียงเล็ก	090-4675057,095-7421462
532	STN1269	บ้านห้วยก้อด	ร่องเคาะ	วังเหนือ	ลำปาง	นายบุญมาก มุ่งตรง	084-9504523
533	STN1223	บ้านแม่สงเหนือ	ร่องเคาะ	วังเหนือ	ลำปาง	นายปัญญา รสหอม	089-5537815
534	STN1254	บ้านฮ่าง	วังแก้ว	วังเหนือ	ลำปาง	นายจักรี เกิดกูล	091-3024108
535	STN1179	บ้านแม่สุกใน	วังซ้าย	วังเหนือ	ลำปาง	นายสมศักดิ์ คอสั้น	085-3229467
536	STN1232	บ้านวังโป่ง	วังใต้	วังเหนือ	ลำปาง	นายสุณธร สุภายอง	093-2843528
537	STN1256	บ้านทัพป่าเส้า	วังเหนือ	วังเหนือ	ลำปาง	นายอุดม คำสิงห์คะ	085-1272657
538	STN1184	บ้านแก่น	นายาง	สบปราบ	ลำปาง	นายสมจินต์ ชุ่มอินจักร์	086-1162287,061-7979900
539	STN1199	บ้านทุ่ง1	สบปราบ	สบปราบ	ลำปาง	นายอรรถพันธ์ คำแก้ว	082-0395672
540	STN1234	บ้านสมัยเหนือ	สมัย	สบปราบ	ลำปาง	นายสมศักดิ์ คำแปง	08-5712-9710
541	STN1219	บ้านแม่กึ๊ด	ทุ่งงาม	เสริมงาม	ลำปาง	นายนรากร ก๋องแก่น	09-1436-6533
542	STN1260	บ้านปงป่าป๋อ	เสริมขวา	เสริมงาม	ลำปาง	นายสมศักดิ์ นวลละออ	09-8772-2375
543	STN1402	บ้านนาเดา	เสริมซ้าย	เสริมงาม	ลำปาง	นายเพชร สารอินทร์	08-9262-7694
544	STN1268	บ้านหล่ายทุ่ง	วอแก้ว	ห้างฉัตร	ลำปาง	นายสมัคร อุ่นเมือง	084-3708254,062-3099860
545	STN1240	บ้านหนองหล่ม	หนองหล่ม	ห้างฉัตร	ลำปาง	นายอนุชา ภูฆัง	093-1361005,089-9627293
546	STN1316	บ้านแม่วังช้าง	พระธาตุขิงแกง	จุน	พะเยา	นายผัดดี คุณารูป	0613198992
547	STN1315	บ้านแม่ทะลาย	พระธาตุขิงแกง	จุน	พะเยา	นายศรีจันทร์ อุปะมา	0811677160
548	STN1328	บ้านสันทราย	หงส์หิน	จุน	พะเยา	นายวสันต์ ธนแสงประเสริฐ	0811677336
549	STN1327	บ้านสักพัฒนา	หงส์หิน	จุน	พะเยา	นายชัย โนชัย	0956841208
550	STN1453	บ้านคะแนง	น้ำแม่ลาว	เชียงคำ	พะเยา	นายอิ่นคำ ไชยวารินทร์	0931186172
551	STN1534	บ้านท่าฟ้าเหนือ*	สระ	เชียงม่วน	พะเยา	นายดุสิต มูลศรี	0884126350
552	STN1361	บ้านดง2	ดงสุวรรณ	ดอกคำใต้	พะเยา	นางจิตรา กันทะนนท์	0892619463
553	STN1371	บ้านถ้ำจอมศีล	บ้านถ้ำ	ดอกคำใต้	พะเยา	จ่าเอกณัฐวรรธน์ พรมมินทร์	0821846709
554	STN1370	บ้านใหม่ราษฎร์บำรุง	สันโค้ง	ดอกคำใต้	พะเยา	นายนารี โคตรพัตร์	0843647337
555	STN1369	บ้านแม่พริก	หนองหล่ม	ดอกคำใต้	พะเยา	นางสายรุ้ง มงคล	0821855720
556	STN1306	บ้านแสะ	ควร	ปง	พะเยา	นายณัฐพล ตาคำ	0843730073
557	STN1455	บ้านห้วยคอกหมู	นาปรัง	ปง	พะเยา	นายอภิสิทธิ์ เลิศฤทธิ์ปัญญากุล	0966050177
558	STN1305	บ้านแม่ทาย	ออย	ปง	พะเยา	นายบุญส่ง โนจิตต์	0871763939
559	STN1383	บ้านตุ้มเหนือ	ท่าจำปี	เมืองพะเยา	พะเยา	นายปฏิพัทธ์ มั่นคง	0895558525
560	STN1408	บ้านห้วยทรายคำ	บ้านต๋อม	เมืองพะเยา	พะเยา	นายณรงศักดิ์ อ้อยกาม	0857148279
561	STN1377	บ้านต๊ำใน	บ้านต๊ำ	เมืองพะเยา	พะเยา	นายบุญสม เมืองวงค์	0808524510
562	STN1350	บ้านห้วยหม้อ	บ้านตุ่น	เมืองพะเยา	พะเยา	นายสุรมัย เล่ห์ดี	0871917025
563	STN1378	บ้านแม่กาไร่เดียว	แม่กา	เมืองพะเยา	พะเยา	นายบุปผา ชาลี	0857151159
564	STN1454	บ้านแม่กาห้วยเคียน	แม่กา	เมืองพะเยา	พะเยา	นางสาวมาริษา สลีสองสม	0932197508
565	STN1339	บ้านสันป่าสัก2	แม่นาเรือ	เมืองพะเยา	พะเยา	นายหน่อแก้ว แสงแก้ว	0896323654
566	STN1351	บ้านร่องคำดง	แม่นาเรือ	เมืองพะเยา	พะเยา	นายแดน ลวนคำ	0821907022
567	STN1340	บ้านแม่จว้าเหนือ	แม่สุก	แม๋ใจ	พะเยา	นายอินหวัน ติ๊บบุญเรือง	0807901048
568	STN1387	บ้านเจดีย์	ป่าตาล	ขุนตาล	เชียงราย	นายสัมพันธ์ ไชยประพันธ์	0837662603
569	STN1382	บ้านป่าแดงใหม่	ยางฮอม	ขุนตาล	เชียงราย	นางฐานิต ลาภพนานุรักษ์	0904705669
570	STN1376	บ้านม่วงชุม	ครึ่ง	เชียงของ	เชียงราย	นายปัญญา เป้าพรหมมา	087-1776858
571	STN1425	บ้านต้นปล้อง	บุญเรือง	เชียงของ	เชียงราย	นายเอกชัย ธิทะ	087-5794728
572	STN1077	บ้านเนินสมบูรณ์	ห้วยซ้อ	เชียงของ	เชียงราย	นายอำนวย หลวงไชย	061-3215624
573	STN1096	บ้านทุ่ง2	บ้านแซว	เชียงแสน	เชียงราย	นายอำพล กุลสุทธิ	088-4008281
574	STN1139	บ้านห้วยข่อยหล่อย	บ้านแซว	เชียงแสน	เชียงราย	นายกำธร แซ่เต๋น	095-5735748
575	STN1146	บ้านดอย	โชคชัย	ดอยหลวง	เชียงราย	นายเสาร์เงิน ก้างยาง	098-0047704
576	STN1145	บ้านศรีบุญเรือง2	หนองป่าก่อ	ดอยหลวง	เชียงราย	นายอาทิตย์ สายรัตน์	093-2115257

รายชื่อและเบอร์โทรศัพท์ผู้รู้ของสำนักงานทรัพยากรน้ำภาค 1

ลำดับ	สถานี	บ้าน	ตำบล	อำเภอ	จังหวัด	รายชื่อ	เบอร์โทรศัพท์
577	STN1456	บ้านไคร้	ตับเต่า	เทิง	เชียงราย	นายศักดิ์ หินนก	0831566044
578	STN1134	บ้านเกี๋ยงห้วยน่าน	แม่ลอย	เทิง	เชียงราย	นายสุวรรณ วรรณชัย	0871807612
579	STN1076	บ้านใหม่สุขสันต์	แม่ลอย	เทิง	เชียงราย	นายรวด มาแดง	0848051779
580	STN1388	บ้านทุ่งโห้ง	เวียง	เทิง	เชียงราย	นายสำนวน จันสุ	0821880040
581	STN1381	บ้านห้วยไคร้ลานทอง	เวียง	เทิง	เชียงราย	นายพิทักษ์ ผู้น้อย	0823829389
582	STN1407	บ้านทุ่งขันไชย*	เวียง	เทิง	เชียงราย	นางศิริวรรณ วงศ์ลังกา	0846083944
583	STN1551	บ้านริมอิง*	เวียง	เทิง	เชียงราย	นายคงศักดิ์ ศิริใจ	0914785104
584	STN1457	บ้านผาลาด2	หงาว	เทิง	เชียงราย	นายสำรวย จันทร์มา	0932181866
585	STN1458	บ้านหัวดง	หงาว	เทิง	เชียงราย	นายผดุง แสนคำรัก	0931429475
586	STN0403	บ้านดอนแก้ว	โรงช้าง	ป่าแดด	เชียงราย	นางสาวเปรมกมล สมใจ	0801293997
587	STN1522	บ้านหนองบัวคำ	เม็งราย	พญาเม็งราย	เชียงราย	นายสัจจา แก้วธานี	0808509558
588	STN1346	บ้านสันหลวง	แม่เปา	พญาเม็งราย	เชียงราย	นายนพล บุญหลี	0806794313
589	STN1158	บ้านดงขนุน	ธารทอง	พาน	เชียงราย	นางสุพัตรา เมืองมูล	0939448792
590	STN1335	บ้านแม่อ้อใน2	แม่อ้อ	พาน	เชียงราย	นายบุญเชิด ติ๊บมา	0956763246
591	STN1334	บ้านจำผักกูด	แม่อ้อ	พาน	เชียงราย	นายบุญเลิศ ตาสาร	0932186745
592	STN1322	บ้านแม่แก้วเหนือ	แม่อ้อ	พาน	เชียงราย	นายบุญนัก อกกว้าง	0815599075
593	STN1459	บ้านดอยฮางใน	ดอยฮาง	เมืองเชียงราย	เชียงราย	นายบุญเลิศ นุ่มวงค์	0899977882
594	STN1353	บ้านหัวดอย2	ท่าสาย	เมืองเชียงราย	เชียงราย	นายมานิตย์ ดู่คำ	0876572576
595	STN1157	บ้านม่วงคำ	นางแล	เมืองเชียงราย	เชียงราย	นายยศวริศ ปินตาสาร	0871368956
596	STN1556	บ้านหล่ายลาว*	ป่าอ้อดอนชัย	เมืองเชียงราย	เชียงราย	นายวัฒนา อริยะสุกริม	0627307793
597	STN1150	บ้านดงเจริญ	ป่าอ้อดอนชัย	เมืองเชียงราย	เชียงราย	นายสาคร ศรีสุวรรณ์	0871887312
598	STN1460	บ้านผาลั้ง	ห้วยชมพู	เมืองเชียงราย	เชียงราย	นายตอนชิง พัชรมโน	0897842704
599	STN1152	บ้านปูนะ	เทอดไทย	แม่ฟ้าหลวง	เชียงราย	นายราเมศวร์ สิริเมฑาพร	098-0770704
600	STN1147	บ้านม้งเก้าหลัง	เทอดไทย	แม่ฟ้าหลวง	เชียงราย	นายสัญญา แซ่เฮ่อ	093-0514220
601	STN1132	บ้านมอล่อง	แม่สลองใน	แม่ฟ้าหลวง	เชียงราย	นายสุรัตน์ วูซือ	087-1724401
602	STN1148	บ้านป่าอ้อย	จอมหมอกแก้ว	แม่ลาว	เชียงราย	นายเสาร์ ปัญญาช่วย	0898547574
603	STN1304	บ้านป่ากว้าว	ป่าแดด	แม่สรวย	เชียงราย	นายเหรียญ นามแสง	0932561891
604	STN1461	บ้านขุนสรวย	วาวี	แม่สรวย	เชียงราย	นายสุวรรณ์ อยู่เป๊าะ	0635742139
605	STN1462	บ้านแม่โมงเย้า	วาวี	แม่สรวย	เชียงราย	นายบุญทอง ชัยผ่าน	0856273065
606	STN1368	บ้านขวากใต้	ท่าข้าม	เวียงแก่น	เชียงราย	นางสาววรนุช กิลัย	065-6321695
607	STN1159	บ้านผางาม	ผางาม	เวียงชัย	เชียงราย	นายวสันต์ ชัยชุมภู	0882546729
608	STN1308	บ้านห้วยทราย	แม่เจดีย์	เวียงป่าเป้า	เชียงราย	นายยงยุทธ กุลโน	0640166837
609	STN1309	บ้านร้อง	แม่เจดีย์ใหม่	เวียงป่าเป้า	เชียงราย	นายโสภณ กาวิชัย	0848060569
610	STN1463	บ้านขุนยวม	ขุนยวม	ขุนยวม	แม่ฮ่องสอน	นายสวาท กัณทา	0800341139
611	STN1464	บ้านประตูเมือง	แม่เงา	ขุนยวม	แม่ฮ่องสอน	จ.ส.อ.สมบูรณ์ มหาวัน	0843718908
612	STN1465	บ้านหลวง4	แม่เงา	ขุนยวม	แม่ฮ่องสอน	นายออ ม่านมีมงคล	0931634580
613	STN1433	บ้านแม่ฮี้	แม่ฮี้	ปาย	แม่ฮ่องสอน	นายอินทร ปุ๊ดธรรม	093-1398150
614	STN1439	บ้านในสอย	ปางหมู	เมืองแม่ฮ่องสอน	แม่ฮ่องสอน	นายบุญพัฒน์ คำมั่น	0828903134
615	STN1467	บ้านทุ่งรวงทอง	แม่ลาน้อย	แม่ลาน้อย	แม่ฮ่องสอน	นายยุทธนา จีราคม	0813868916
616	STN1164	บ้านมอเสือดุ	เพชรชมภู	โกสัมพีนคร	กำแพงเพชร	นายบุญเยี่ยม ทองลา	0881725768
617	STN1279	บ้านหนองชะลาบ	ตากตก	บ้านตาก	ตาก	นายพีระภรรณ ช่างดี	0896429973
618	STN1263	บ้านยางโองนอก	แม่สลิด	บ้านตาก	ตาก	นายเลื่อม จะวรรณะ	0622199844
619	STN1172	บ้านเด่นไม้ซุง	แม่สลิด	บ้านตาก	ตาก	นายสุคำ แก้วปิน	0929032093
620	STN1272	บ้านหมื่นฤาชัย	พบพระ	พบพระ	ตาก	นายวิทยา คีรีคำรณ	0931756001
621	STN1283	บ้านผากระเจ้อ	พบพระ	พบพระ	ตาก	นายโยธิน พฤทธิ์พันธุ์	0623673527
622	STN1278	บ้านทหารผ่านศึก	รวมไทยพัฒนา	พบพระ	ตาก	นางมณี เอี่ยมสอาด	0982191399
623	STN1287	บ้านรวมไทยพัฒนาที่ 8	รวมไทยพัฒนา	พบพระ	ตาก	นายสงัด วินนัน	0851642455
624	STN1286	บ้านแม่ออกฮู	วาเล่ย์	พบพระ	ตาก	นางรติรัตน์ ศิลปไพรสณฑ์	0979692054

รายชื่อและเบอร์โทรศัพท์ผู้รู้ของสำนักงานทรัพยากรน้ำภาค 1

ลำดับ	สถานี	บ้าน	ตำบล	อำเภอ	จังหวัด	รายชื่อ	เบอร์โทรศัพท์
625	STN1228	บ้านลานตาเกลี้ยง	น้ำรึม	เมืองตาก	ตาก	นายเกรียงศักดิ์ ปทุมนันท์	0848322761
626	STN1214	บ้านโป่งแดง	โป่งแดง	เมืองตาก	ตาก	นายมานะ อ่อนพรม	0611043584
627	STN1277	บ้านตลุกป่าตาล	โป่งแดง	เมืองตาก	ตาก	นายสะอาด บัวเขียว	0862106239
628	STN1281	บ้านน้ำดิบควง(หนองนกปีกกา)	โป่งแดง	เมืองตาก	ตาก	นายถนอม สียะ	0806859523
629	STN1391	บ้านหนองมะค่า	โป่งแดง	เมืองตาก	ตาก	นางเนาวรัตน์ อ่อนวัน	0979614671
630	STN1552	บ้านแก่งหิน*	วังประจบ	เมืองตาก	ตาก	นายประเทือง นาคแก้ว	0862162431
631	STN1271	บ้านไร่ท่าตะกู	หนองบัวเหนือ	เมืองตาก	ตาก	น.ส.รำเพย มั่นภักดี	0869856102
632	STN1276	บ้านห้วยแห้ง	ขะเนจื้อ	แม่ระมาด	ตาก	นายก่องอ่อย อาชาสงวน	0937344206
633	STN1273	บ้านห้วยบงใหม่	แม่จะเรา	แม่ระมาด	ตาก	นายวิโรจน์ เรือนเครือ	0878441734
634	STN1285	บ้านมหาวัน	มหาวัน	แม่สอด	ตาก	นายวัชรพงษ์ ปัญญาวงศ์	0806877577
635	STN1274	บ้านห้วยหมี	มหาวัน	แม่สอด	ตาก	นายธีรศักดิ์ นิยมวรภูมิ	0845782074
636	STN1280	บ้านไทยสามัคคี	แม่กาษา	แม่สอด	ตาก	นายมงคล คำป้อ	0848160807
637	STN1284	บ้านผาลาด3	แม่กุ	แม่สอด	ตาก	นายสีวัน กันทะวงค์	0828875841
638	STN1282	บ้านปากห้วยแม่ปะ	แม่ปะ	แม่สอด	ตาก	นายรวน หล้าลำปาง	0810065590
639	STN1275	บ้านห้วยหินฝน	แม่ปะ	แม่สอด	ตาก	นายสุวรรณ กรณ์สนธิ์	0895678421
640	STN1266	บ้านหนองเชียงคา	ยกกระบัตร	สามเงา	ตาก	นายโปรด แย้มแบน	0821734337
641	STN1253	บ้านใหม่สามัคคี2	ยกกระบัตร	สามเงา	ตาก	นายกำจัด ทัพวงค์	0815339065
642	STN1255	บ้านดงลาน	วังจันทร์	สามเงา	ตาก	น.ส.ปนัดดา พึ่งครุธ	0805040972
643	STN1469	บ้านท่าปุยตก	ย่านรี	สามเงา	ตาก	นางสมหมาย วันนาหลวง	0898593053