

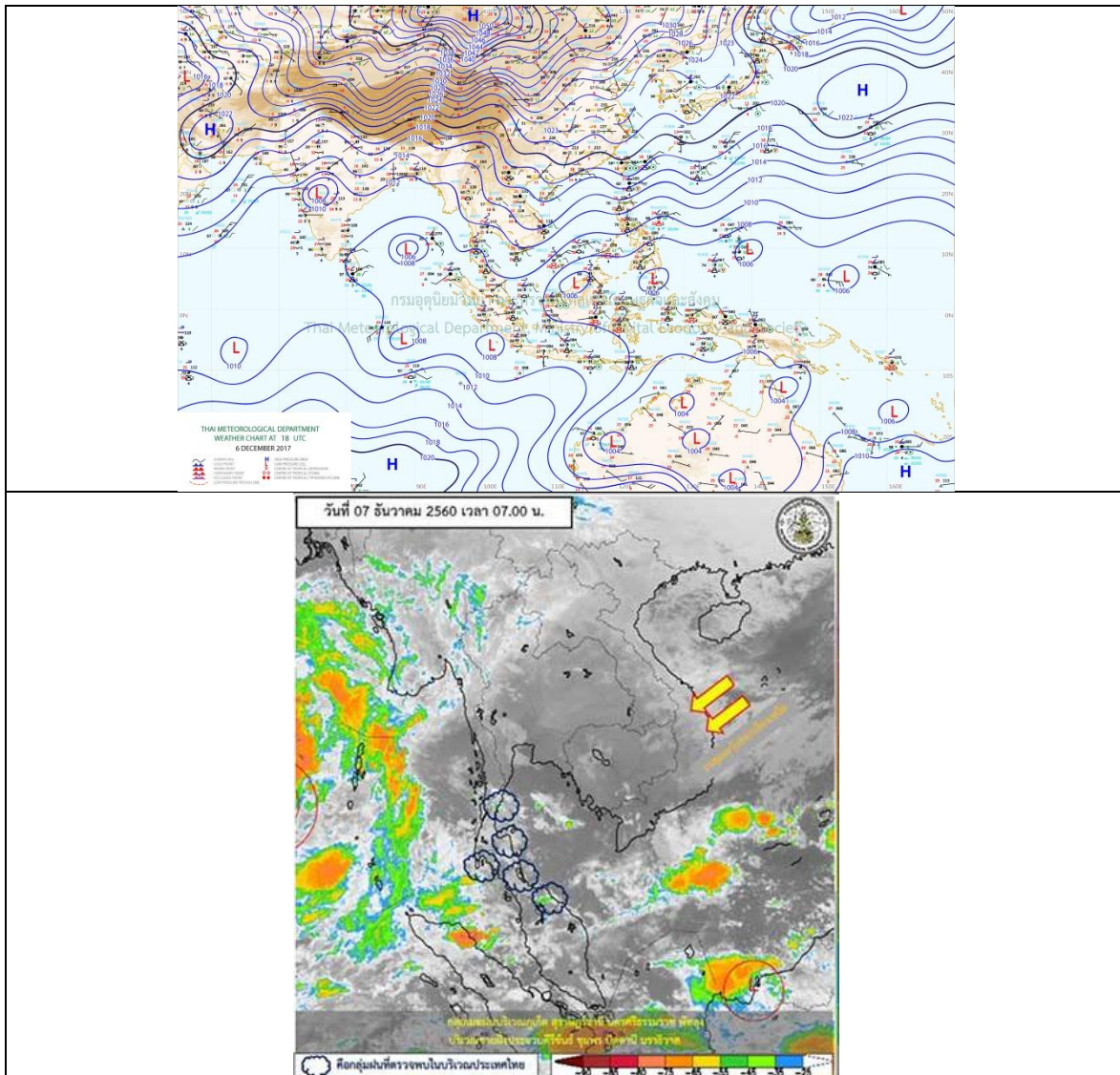
รายงานสถานการณ์น้ำและคาดการณ์น้ำในพื้นที่ ลุ่มน้ำโขง-ชี-มูล วันที่ 7 ธันวาคม 2560

1. พยากรณ์อากาศ

ตารางที่ 1 พยากรณ์อากาศ วันที่ 7 ธันวาคม 2560

ภาคตะวันออกเฉียงเหนือ	ช่วงวันที่ 6-8 ธ.ค. อากาศเย็นถึงหนาว อุณหภูมิต่ำสุด 14-21 องศาเซลเซียส อุณหภูมิสูงสุด 28-32 องศาเซลเซียส ส่วนในช่วงวันที่ 9 -12 ธ.ค. อากาศเย็นถึงหนาว อุณหภูมิจะลดลง 2-4 องศา เซลเซียส กับมีลมแรง อุณหภูมิต่ำสุด 14-20 องศาเซลเซียส อุณหภูมิสูงสุด 26-31 องศาเซลเซียส บริเวณยอดภูมีอากาศหนาว อุณหภูมิต่ำสุด 10-12 องศาเซลเซียส ลมตะวันออกเฉียงเหนือ ความเร็ว 15-35 กม./ชม.
-----------------------	---

ที่มา : https://www.tmd.go.th/daily_forecast.php



รูปที่ 1 พยากรณ์อากาศ วันที่ 7 ธ.ค. 2560



2. สรุประดับน้ำรายวัน

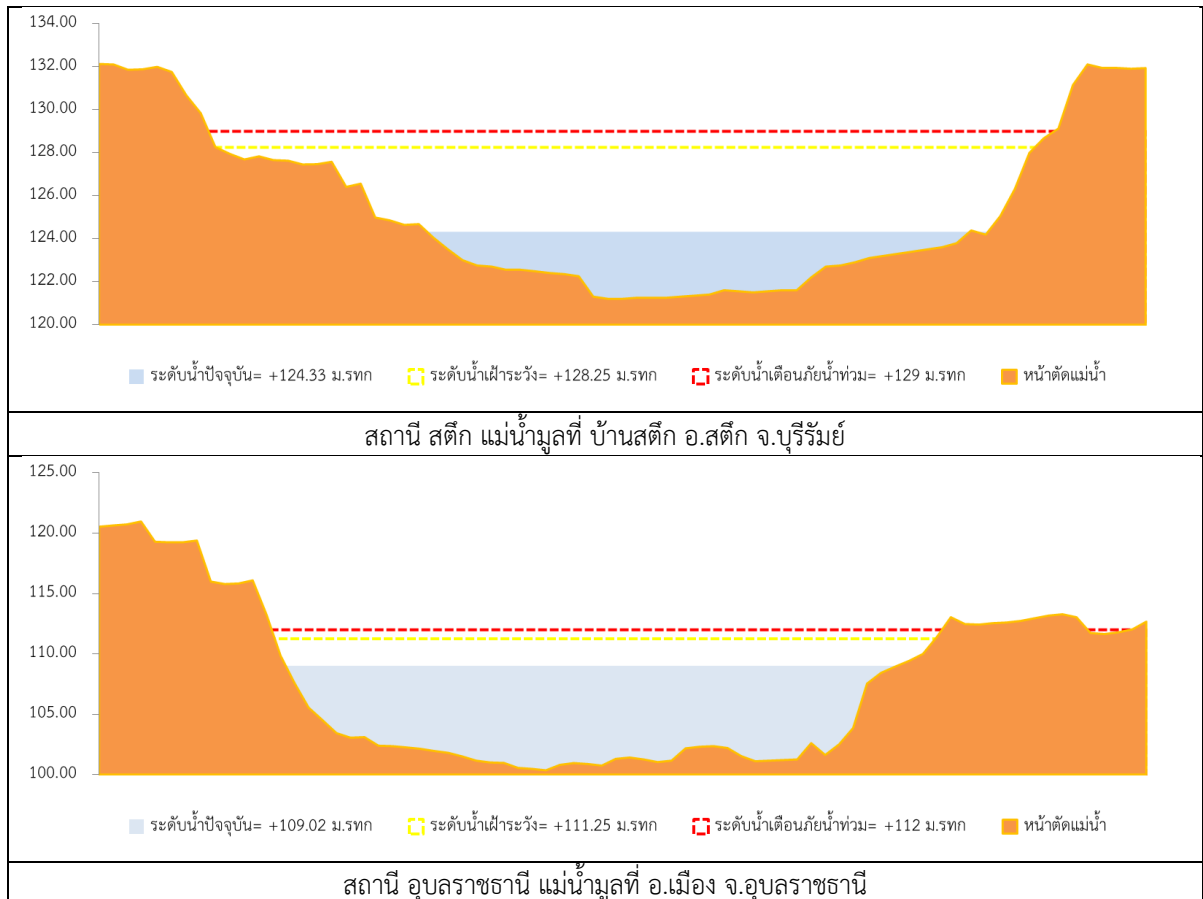
ตารางที่ 2 สรุปสถานการณ์น้ำของพื้นที่ลุ่มน้ำโขง ซี มูล ประจำวันที่ 7-พ.ย.-60

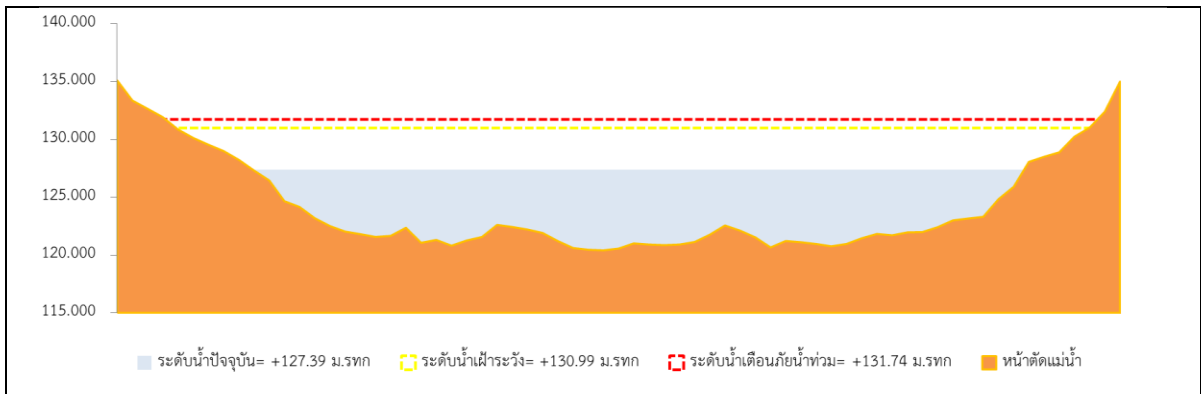
หมายเหตุ: แนวโน้มพิจารณาจากระดับน้ำวันนี้และระดับน้ำคาดการณ์ล่วงหน้า 3 วัน

ลำดับที่	ลำน้ำ	ที่ตั้ง	ระดับน้ำเดือนกุมภาพันธ์ (ม.รทก.)		ระดับน้ำตรวจวัด (ม.รทก.)							ระดับน้ำคาดการณ์ (ม.รทก.)			แนวโน้ม
			ค่า HI	ค่า HIHI	1-พ.ย.-60	2-พ.ย.-60	3-พ.ย.-60	4-พ.ย.-60	5-พ.ย.-60	6-พ.ย.-60	7-พ.ย.-60	8-พ.ย.-60	9-พ.ย.-60	10-พ.ย.-60	
1	น้ำชี	บ้านม่วงลาด อ.เมือง จ.มหาสารคาม โกลีสถานี E.66A	137.65	138.40	135.46	134.79	134.41	134.10	133.90	133.61	133.11	132.86	132.61	132.36	ลดลง
2	น้ำชี	กบภมพหอนชย โกลีสถานี E.20A	121.25	122.00	121.66	121.62	121.56	121.48	121.37	121.22	120.99	120.76	120.53	120.30	ลดลง
3	น้ำชี	วัดบ้านท่าสะแบง โกลีสถานี E.18	130.99	131.74	130.62	130.23	129.79	129.23	128.62	128.05	127.39	127.14	126.89	126.64	ลดลง
4	น้ำชี	อ.โกสัมพสัย โกลีสถานี E.91	148.95	149.70	142.91	142.96	142.61	142.54	142.46	142.34	142.39	142.44	142.49	142.54	เพิ่มขึ้น
5	น้ำมูล	บ้านสตึก อ.สตึก จ.บุรีรัมย์ โกลีสถานี M.6A	128.25	129.00	125.04	124.75	124.51	124.50	124.56	124.44	124.33	124.22	124.11	124.00	ลดลง
6	น้ำมูล	อ.เมือง จ.อุบลราชธานี โกลีสถานี M.7	111.25	112.00	109.23	109.18	109.15	109.13	109.10	109.08	109.02	108.96	108.90	108.84	ลดลง

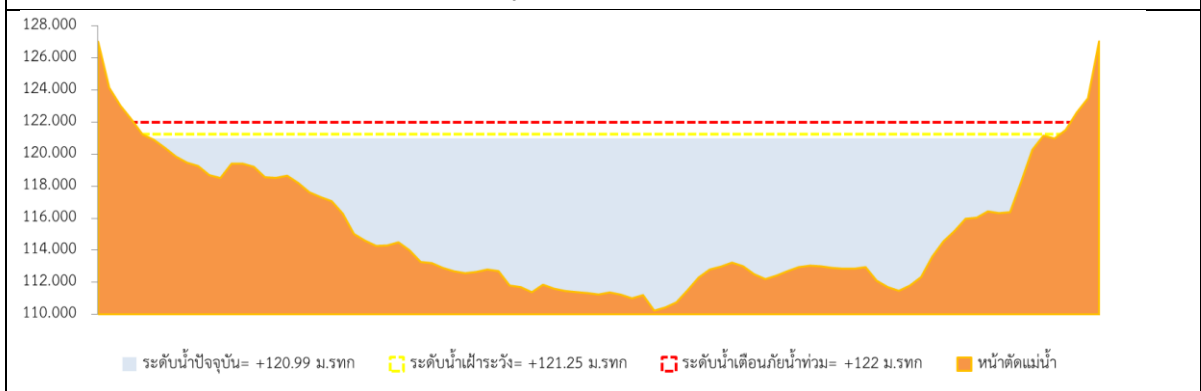
หมายเหตุ - HI ระดับน้ำสูงสุดในเกณฑ์เฝ้าระวัง
- HIHI ระดับน้ำสูงสุดในเกณฑ์วิกฤติ

2.1 ระดับน้ำในลำน้ำ

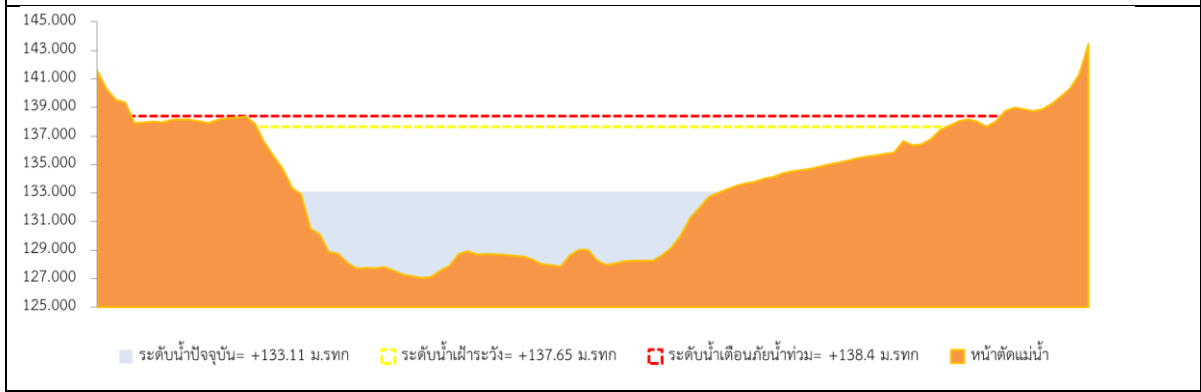




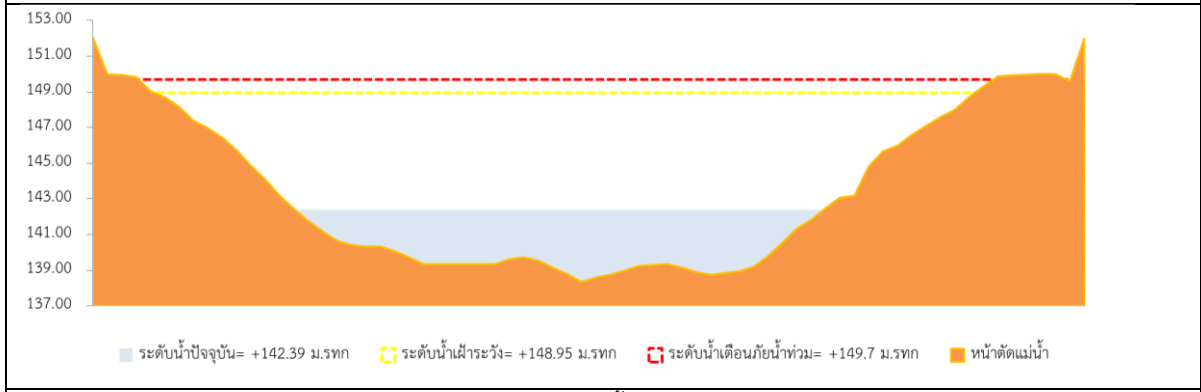
สถานี เสลภูมิ แม่น้ำชีที่ วัดบ้านท่าสะแบง



สถานี มหาชนะชัย แม่น้ำชีที่ อ.มหาชนะชัย จ.ยโสธร



สถานีมหาสารคาม แม่น้ำชีที่ บ้านม่วงลาด อ.เมือง จ.มหาสารคาม

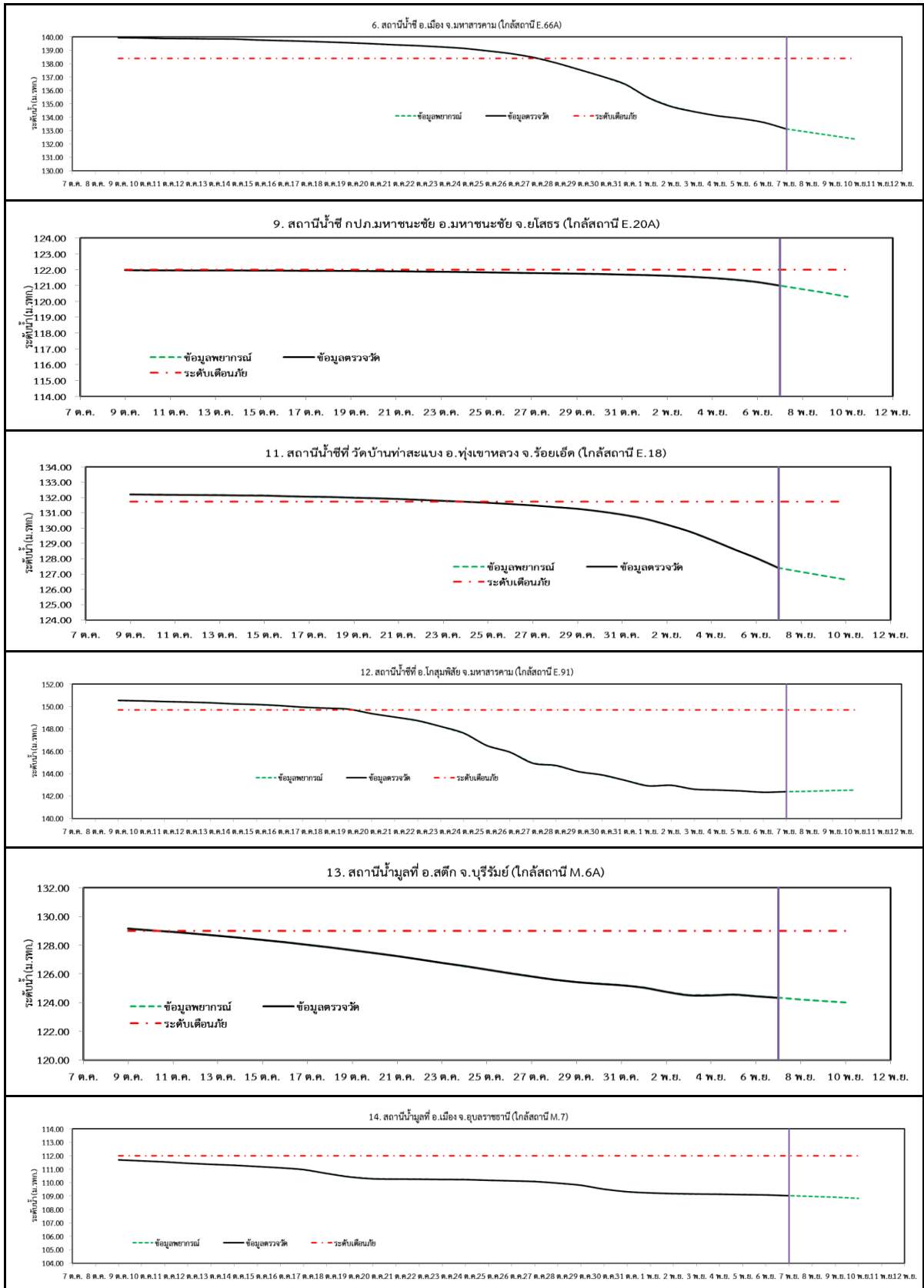


สถานีโกสุมพิสัย แม่น้ำชีที่ อ.โกสุมพิสัย

รูปที่ 2 กราฟระดับน้ำในลำน้ำ (ต่อ)



3. ผลการวิเคราะห์สถานการณ์น้ำ



รูปที่ 3 กราฟระดับน้ำย้อนหลัง 30 วัน และค่าพยากรณ์



4. สรุปสถานการณ์ ระดับน้ำอยู่ในเกณฑ์ปกติ