
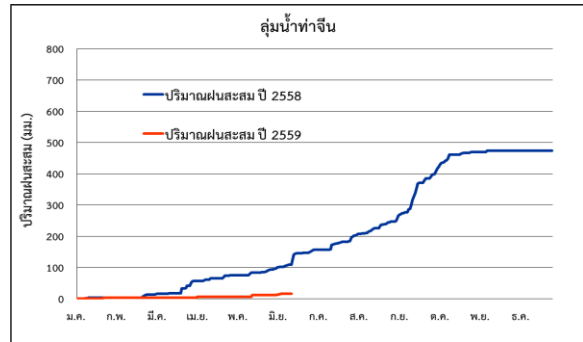
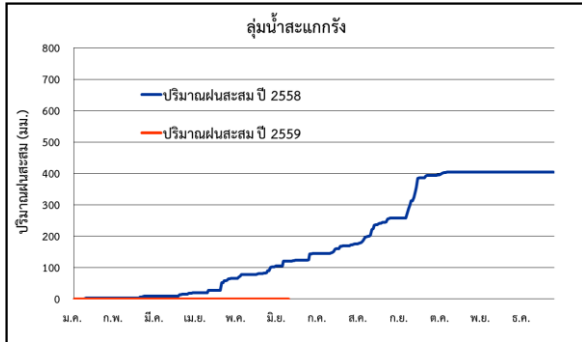



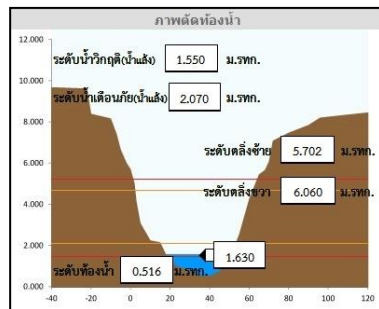
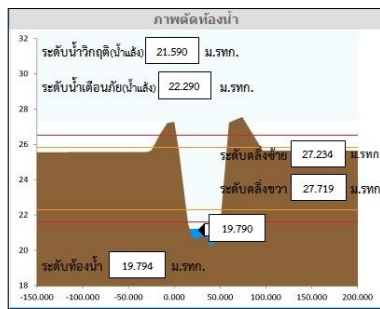
สถานการณ์น้ำประจำวัน ที่ 13 มิ.ย. 2559 เวลา 09.00 น.
 โครงการระบบตรวจวัดสถานภาพน้ำทางไกลอัตโนมัติ ลุ่มน้ำท่าจีน
 กรมทรัพยากรน้ำ

สถานการณ์ปริมาณน้ำฝน  เมื่อวันที่ 12 มิ.ย.2559 ลุ่มน้ำสะแกกรัง และลุ่มน้ำท่าจีน ไม่มีสถานการณ์ฝนตก จากกราฟปริมาณน้ำฝนสะสมตั้งแต่ ม.ค.2559 พบว่าปริมาณน้ำฝนสะสมของลุ่มน้ำสะแกกรังและลุ่มน้ำท่าจีน อยู่ในเกณฑ์ปริมาณฝนต่ำมาก



สถานการณ์ระดับน้ำ  ลุ่มน้ำสะแกกรัง ปริมาณน้ำอยู่ในเกณฑ์น้ำแล้ง และลุ่มน้ำท่าจีน ปริมาณน้ำอยู่ในเกณฑ์น้ำปกติ มีสถานการณ์น้ำ ดังนี้

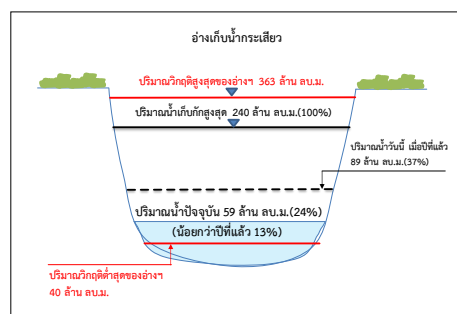
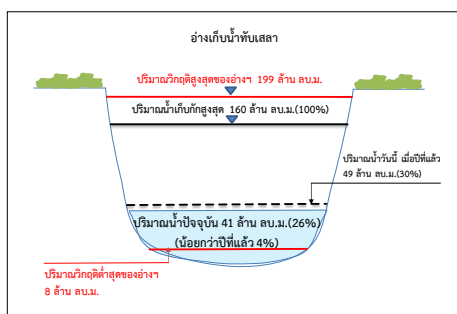
- วิกฤติ(น้ำแล้ง) ที่สถานีแม่น้ำตากแดดที่สะพานข้ามแควตากแดด(110501)
- ฝ่าระวัง(น้ำแล้ง) ที่สถานีแม่น้ำท่าจีนที่สะพานข้ามแม่น้ำท่าจีน(ทางหลวง 3365)(130108)



สถานีแม่น้ำตากแดดที่สะพานข้ามแควตากแดด สถานีแม่น้ำท่าจีนที่สะพานข้ามแม่น้ำท่าจีน(ทางหลวง 3365)

สถานการณ์น้ำในอ่างเก็บน้ำทับเสลา (วันที่ 12 มิ.ย.2559) มีปริมาณน้ำกักเก็บปัจจุบัน 41 ล้าน ลบ.ม.หรือ 26% ของปริมาณน้ำกักเก็บทั้งหมดและมีปริมาณน้ำใช้การได้ 24 ล้าน ลบ.ม. หรือ 15% ของปริมาณน้ำที่ใช้การได้ทั้งหมด(ที่มา : กรมชลประทาน)

สถานการณ์น้ำในอ่างเก็บน้ำกระเสียว (วันที่ 12 มิ.ย.2559) มีปริมาณน้ำกักเก็บปัจจุบัน 59 ล้าน ลบ.ม.หรือ 24% ของปริมาณน้ำกักเก็บทั้งหมดและมีปริมาณน้ำใช้การได้ 19 ล้าน ลบ.ม. หรือ 8% ของปริมาณน้ำที่ใช้การได้ทั้งหมด(ที่มา : กรมชลประทาน)



ในวันที่ 10-14 มิ.ย.59 มีฝนฟ้าคะนอง ร้อยละ 20-30 ของพื้นที่ ส่วนในช่วงวันที่ 15-16 มิ.ย. มีฝนฟ้าคะนอง ร้อยละ 30-40 ของพื้นที่ และมีฝนตกหนักบางพื้นที่ โดยเฉพาะด้านตะวันตก ของภาค อุณหภูมิมีต่ำสุด 25-27 องศาเซลเซียส อุณหภูมิสูงสุด 34-38 องศาเซลเซียส ลมตะวันตกเฉียงใต้ ความเร็ว 15-30 กม./ชม

- มะนาว : คवरระวังโรคแคงเกอร์
- ส้มโอ : คवरระวังโรสนิม โรขาว หนอนเจาะผล
- ดาวเรือง : คवरระวังหนอนขอนใบ หนอนกระทู้
- กล้วยไม้ : คवरระวังเพลี้ยไฟ

เหตุ : ปกติ หมายถึง ■ ระดับน้ำที่อยู่ในลำนน้ำอยู่ในเกณฑ์ปกติไม่มากเกินจนเกิดน้ำล้นตลิ่งหรือไม่น้อยเกินจนน้ำแห้ง
 ฝ่าระวัง หมายถึง ■ ระดับน้ำที่อยู่ในลำนน้ำที่มีมากแต่ยังไม่ล้นตลิ่ง หรือระดับน้ำที่มีน้อยแต่ยังไม่ถึงกับแห้งขาด
 วิกฤติ หมายถึง ■ ระดับน้ำที่อยู่ในลำนน้ำที่มีมากจนล้นตลิ่งออกมา หรือระดับน้ำที่มีน้อยมากจนแห้งขาดหรือเห็นสันทราย