



สรุปสถานการณ์น้ำ

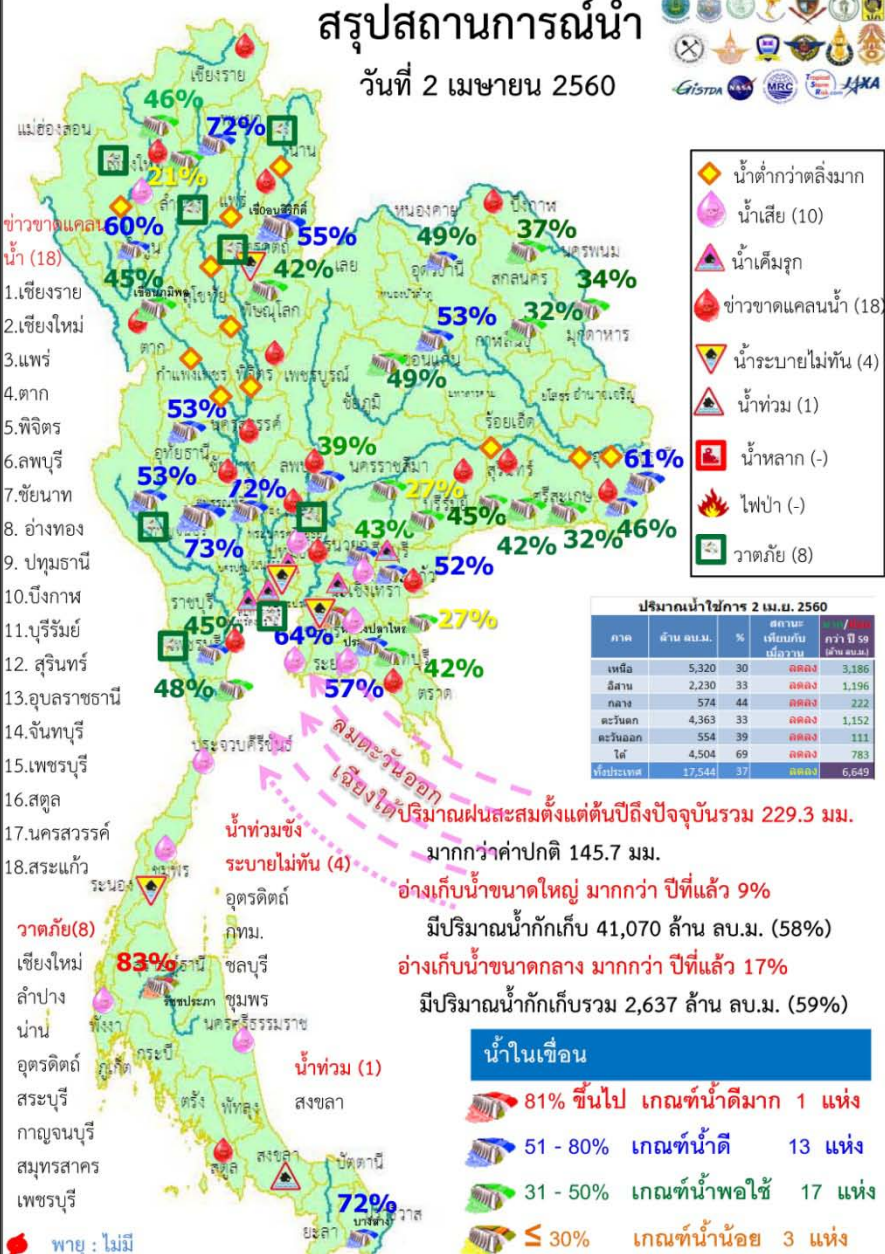
2 เมษายน 2560

สำนักงานเลขาธิการ

คณะกรรมการทรัพยากรน้ำแห่งชาติ

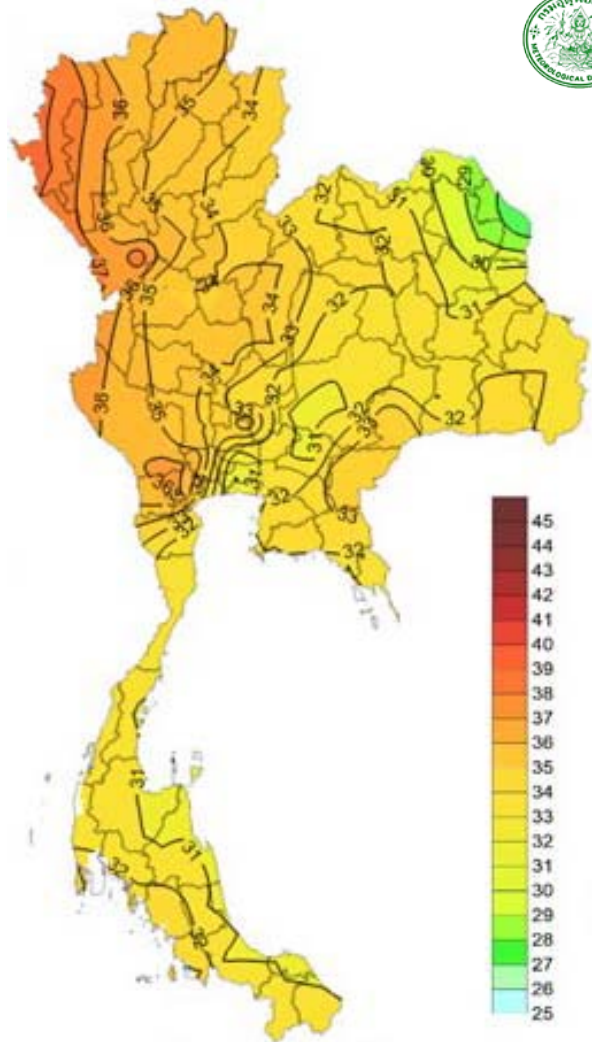
สรุปสถานการณ์น้ำ

วันที่ 2 เมษายน 2560



- ปริมาณฝนสะสมตั้งแต่ต้นปี 2560 ถึง วันที่ 30 มีนาคม 60 รวม 229.3 มม. มากกว่าค่าเฉลี่ย 145.7 มม.
- อ่างเก็บน้ำขนาดใหญ่มีปริมาณน้ำเก็บกักรวม 41,070 ล้าน ลบ.ม. (58%) มากกว่าปีที่แล้ว 9% (6,620 ล้าน ลบ.ม.)
- อ่างเก็บน้ำขนาดกลาง มีปริมาณน้ำเก็บกักรวม 2,637 ล้าน ลบ.ม. (59%) มากกว่าปีที่แล้ว 17% (781 ล้าน ลบ.ม.)
- พื้นที่ที่ต้องให้ความสนใจเรื่องน้ำ
 - ขาดแคลนน้ำ
 - ขาดแคลนน้ำอุปโภค-บริโภค 10 จังหวัด คือ เชียงใหม่ ตาก พิจิตร อ่างทอง บึงกาฬ บุรีรัมย์ สุรินทร์ อุบลราชธานี สระแก้ว สตูล
 - ขาดแคลนน้ำเกษตร 12 จังหวัด คือ เชียงราย แพร่ พิจิตร บุรีรัมย์ นครสวรรค์ ลพบุรี ชัยนาท อ่างทอง ปทุมธานี สระแก้ว จันทบุรี เพชรบุรี
 - น้ำเค็มรุกถึง จังหวัด สมุทรสงคราม สมุทรสาคร นนทบุรี ฉะเชิงเทรา ปราจันบุรี
 - คุณภาพน้ำ
 - น้ำเสียเนื่องจากสิ่งปฏิกูล 10 จังหวัด คือ เชียงใหม่ ปทุมธานี ฉะเชิงเทรา ปราจันบุรี ชลบุรี ระยอง ประจวบคีรีขันธ์ ชุมพร นครศรีธรรมราช พังงา
- สถานะน้ำในแม่น้ำสำคัญหลักส่วนใหญ่อยู่ในสถานะน้ำน้อย ที่อยู่ในภาวะปกติ ได้แก่ แม่น้ำตาปี ที่ จ.สุราษฎร์

คาดการณ์อุณหภูมิอากาศและฝน



ภาค	ลักษณะอากาศ พื้นที่จังหวัด	% ฝน	เทียบกับเมื่อวาน
ภาคเหนือ	มีพายุฝนฟ้าคะนอง มีลมกระโชกแรง และมีลูกเห็บตกบางแห่ง บริเวณจังหวัดเชียงใหม่ เชียงราย ลำพูน ลำปาง อุตรดิตถ์ สุโขทัย พิษณุโลก กำแพงเพชร และตาก อุณหภูมิ 21-38 องศาC	40	เท่ากับเมื่อวาน
ภาคตะวันออกเฉียงเหนือ	มีฝนฟ้าคะนอง ส่วนมากบริเวณจังหวัดเลย นครราชสีมา บุรีรัมย์ สุรินทร์ ศรีสะเกษ และอุบลราชธานี อุณหภูมิ 20-32 องศาC	20	น้อยกว่าเมื่อวาน
ภาคกลาง	มีพายุฝนฟ้าคะนอง และมีลมกระโชกแรง บริเวณจังหวัดนครสวรรค์ อุทัยธานี สุพรรณบุรี กาญจนบุรี และราชบุรี อุณหภูมิ 23-35 องศาC	40	น้อยกว่าเมื่อวาน
ภาคตะวันออก	มีพายุฝนฟ้าคะนอง และมีลมกระโชกแรง ส่วนมากบริเวณจังหวัด ชลบุรี ระยอง จันทบุรี และตราด อุณหภูมิ 23-34 องศาC ทะเลมีคลื่นสูง 1-2 เมตร	30	น้อยกว่าเมื่อวาน
ภาคใต้ฝั่งตะวันออก	มีฝนฟ้าคะนอง และมีฝนตกหนักบางแห่ง บริเวณจังหวัดเพชรบุรี ประจวบคีรีขันธ์ ชุมพร สุราษฎร์ธานี นครศรีธรรมราช พัทลุง สงขลา ปัตตานี ยะลา และนราธิวาส อุณหภูมิ 21-32 องศาC ทะเลมีคลื่นสูงประมาณ 1-2 ม. ขึ้นไป	60	เท่ากับเมื่อวาน
ภาคใต้ฝั่งตะวันตก	มีฝนฟ้าคะนองและมีฝนตกหนักบางแห่ง ส่วนมากบริเวณจังหวัดพังงา ภูเก็ต กระบี่ ตรัง และสตูล 22-33 องศาC ทะเลมีคลื่นสูงประมาณ 1 เมตร	60	เท่ากับเมื่อวาน
กทม.และปริมณฑล	มีฝนฟ้าคะนอง และมีลมกระโชกแรง อุณหภูมิ 22-34 องศาC	30	น้อยกว่าเมื่อวาน

อุณหภูมิต่ำสุด 24 ซม.(องศาเซลเซียส)

สถานการณ์การเก็บกักน้ำ

ในเขื่อนขนาดใหญ่

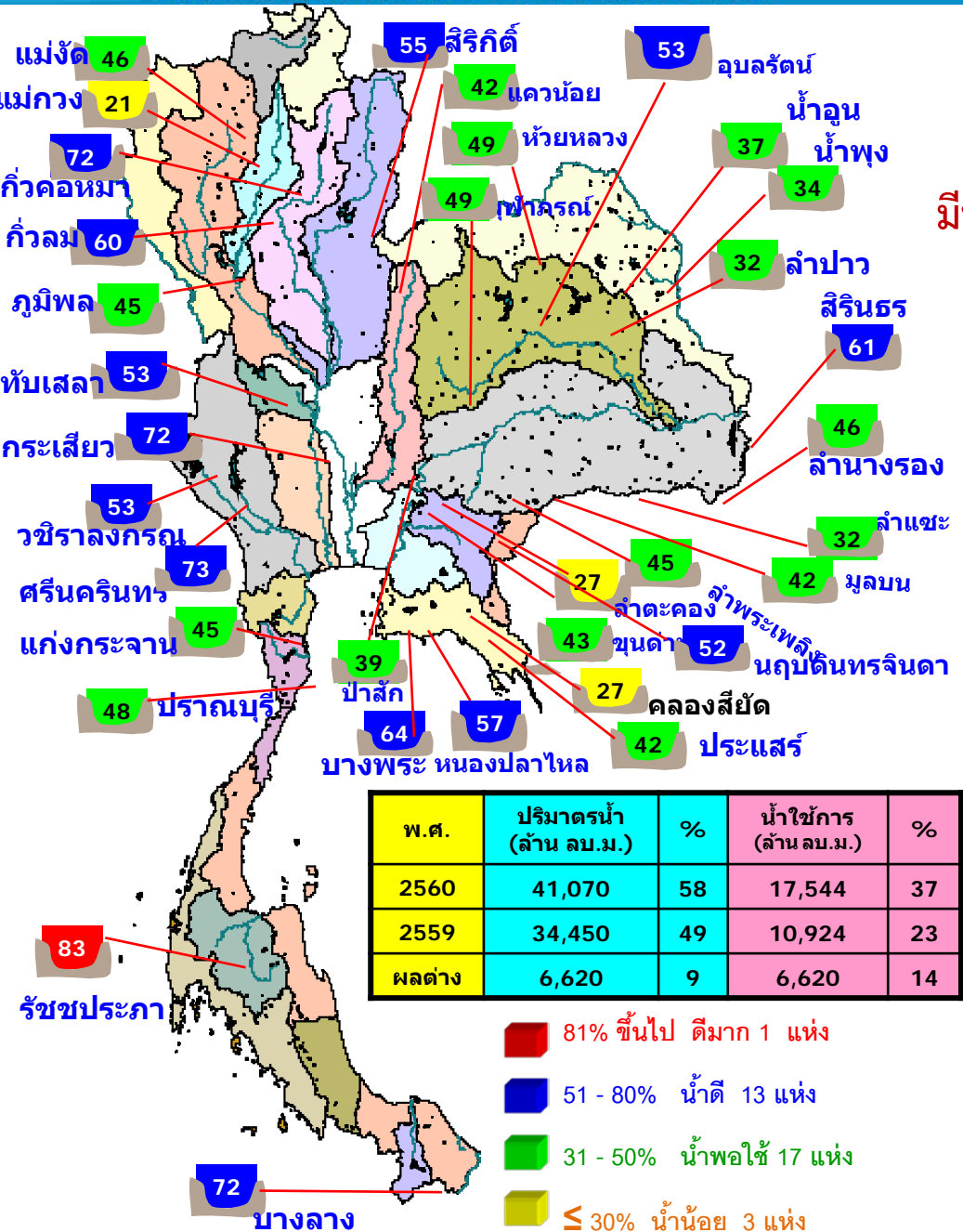
มีปริมาณน้ำต่ำกว่าเกณฑ์กักเก็บน้ำต่ำสุด 4 เขื่อน

มีปริมาณเท่ากับเมื่อวาน 1 เขื่อน

เขื่อนน้ำพุง	สกลนคร	34%
--------------	--------	-----

มีปริมาณลดลงจากเมื่อวาน 3 เขื่อน

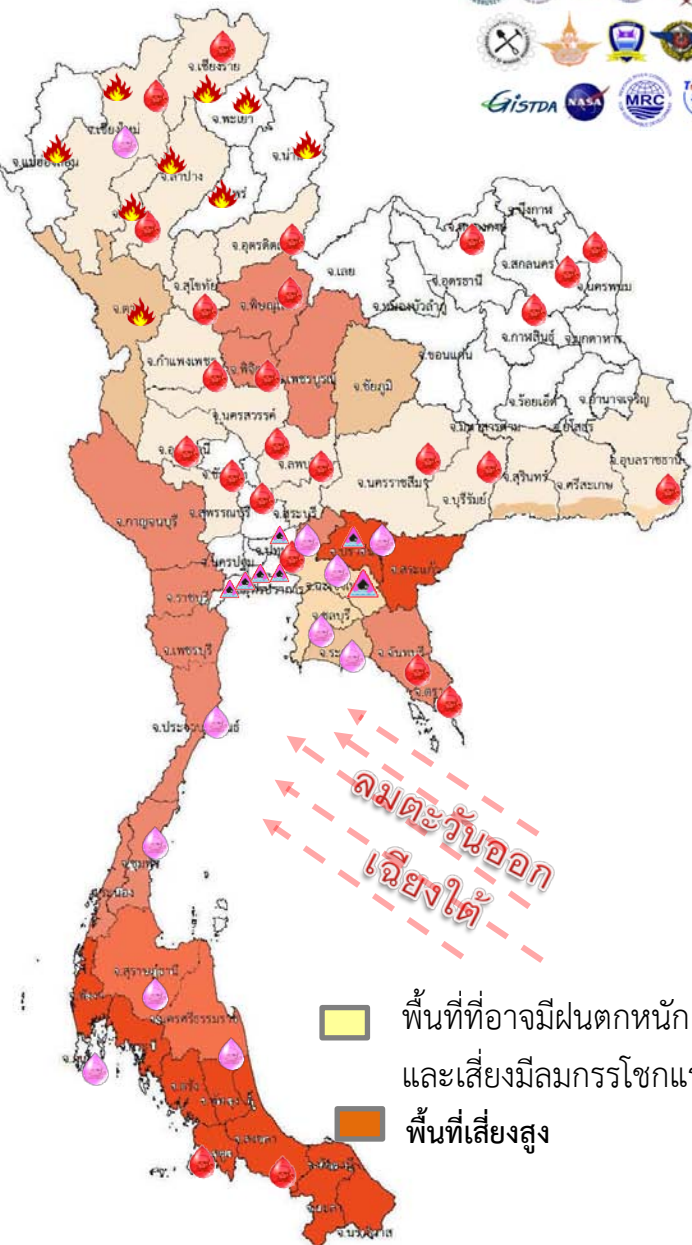
เขื่อนภูมิพล	ตาก	45%
แม่กวางอุดมธารา	เชียงใหม่	21%
เขื่อนศรีนครินทร์	กาญจนบุรี	73%



เขื่อน	ปริมาณน้ำไหลเข้าอ่าง		ระบายน้ำผ่านเครื่องสูบน้ำ		ปริมาณน้ำที่สามารถใช้งานได้	ปริมาณน้ำที่สามารถใช้งานได้คิดเป็น %	ใช้จนได้ (วัน)	ใช้ได้จนถึงวันที่
	A (ล้าน ลบ.ม.)	B (ล้าน ลบ.ม.)	C (ล้าน ลบ.ม.)	D (ล้าน ลบ.ม.)				
1 เขื่อนภูมิพล	0.00	11.00	12.06	2218.42	22.96	184	2 ต.ค. 2560	
2 เขื่อนสิริกิติ์	3.73	18.00	19.02	2390.04	35.89	126	5 ต.ค. 2560	
3 เขื่อนศรีนครินทร์	3.12	9.00	9.93	2705.74	36.17	272	29 ต.ค. 2560	
4 เขื่อนวชิราลงกรณ	0.99	13.00	14.07	1636.83	27.99	116	26 ก.ค. 2560	
5 เขื่อนรัชชประภา	7.76	15.00	9.34	3308.89	77.18	354	21 มี.ค. 2561	
6 เขื่อนบางลาง	8.12	2.00	2.15	774.77	65.77	360	27 มี.ค. 2561	
7 เขื่อนอุบลรัตน์	0.00	5.00	6.00	703.85	38.05	117	27 ก.ค. 2560	
8 เขื่อนน้ำพุง	0.07	0.00	0.07	46.75	29.82	668	29 ม.ค. 2562	
9 เขื่อนสิรินธร	0.00	0.00	0.90	358.04	31.54	398	4 พ.ค. 2561	
10 เขื่อนจันทบูรณ์	0.02	0.00	0.02	42.57	33.64	2,129	29 ม.ค. 2566	
11 เขื่อนป่าสักชลสิทธิ์	0.20	5.22	5.22	371.69	38.84	71	11 มี.ย. 2560	
12 เขื่อนแควน้อยบำรุงแดน**	0.26	5.18	4.55	355.76	39.71	69	9 มี.ย. 2560	
รวม	24.27	83.40	83.33	14,913				

แหล่งข้อมูล : การไฟฟ้าฝ่ายผลิตแห่งประเทศไทย

พื้นที่เสี่ยงภัย



พื้นที่ที่อาจมีฝนตกหนัก และเสี่ยงมีลมกรรโชกแรง
 พื้นที่เสี่ยงสูง

พื้นที่ที่ต้องให้ความสนใจเป็นพิเศษ

- วันที่ 2 เม.ย. 60 พายุฤดูร้อนบริเวณประเทศไทยตอนบนมีแนวโน้มลดลง ภาคเหนือ ภาคกลาง และภาคตะวันออก จะมีพายุฝนฟ้าคะนอง ภาคตะวันออกเฉียงเหนือยังมีฝนตกได้ ภาคใต้มีฝนเพิ่มขึ้นและมีฝนตกหนักบางแห่ง ส่วนคลื่นลมบริเวณอ่าวไทยตอนล่างสูงประมาณ 2 เมตร
- วันที่ 3 เม.ย.-7 เม.ย 60 ประเทศไทยตอนบนมีฝนลดลง และอุณหภูมิจะสูงขึ้นกับมีอากาศร้อนในตอนกลางวัน ภาคใต้มีฝนเพิ่มมากขึ้นกับมีฝนตกหนักในหลายพื้นที่และมีฝนตกหนักมากบางแห่ง สำหรับคลื่นลมบริเวณอ่าวไทยจะมีกำลังแรงขึ้น โดยมีคลื่นสูงประมาณ 2 เมตร

- เฝ้าระวังฝนตกหนัก ลมกรรโชกแรง 36 จังหวัด** ตาก พิษณุโลก พิจิตร เพชรบูรณ์ ชัยภูมินครนายก ปราจีนบุรี สระแก้ว บุรีรัมย์ สุรินทร์ ศรีสะเกษ อุบลราชธานี ชลบุรี ระยอง จันทบุรี ตราด นครสวรรค์ อุทัยธานี ลพบุรี กาญจนบุรี ราชบุรี เพชรบุรี ประจวบคีรีขันธ์ ชุมพร ระนอง สุราษฎร์ธานี นครศรีธรรมราช ภูเก็ต กระบี่ ตรัง สตูล พัทลุง สงขลา ปัตตานี นราธิวาส ยะลา
- เฝ้าระวังไฟป่า 9 จังหวัด** แม่ฮ่องสอน ตาก เชียงใหม่ ลำพูน ลำปาง เชียงราย พะเยาแพร่ น่าน
- เฝ้าระวังน้ำเค็มรุก 7 จังหวัด** กทม. นนทบุรี ปทุมธานี สมุทรสงคราม สมุทรสาคร ฉะเชิงเทรา ปราจีนบุรี
- เสี่ยงขาดแคลนน้ำ 27 จังหวัด** เชียงใหม่ ลำพูน ตาก เชียงราย อุดรดิตต์ พิษณุโลก พิจิตร กำแพงเพชร นครสวรรค์ อุทัยธานี ชัยนาท อ่างทอง ลพบุรี ปทุมธานี หนองคาย บึงกาฬ สกลนคร นครพนม กาฬสินธุ์ นครราชสีมา บุรีรัมย์ อุบลราชธานี จันทบุรี ตราด เพชรบุรี สงขลา สตูล
- เฝ้าระวังน้ำคุณภาพน้ำ 12 จังหวัด** เชียงใหม่ ปทุมธานี ปราจีนบุรี ฉะเชิงเทรา ชลบุรี ระยอง ภูเก็ต สุราษฎร์ธานี ประจวบคีรีขันธ์ นครศรีธรรมราช ชุมพร พังงา