



# สรุปสถานการณ์น้ำ

15 มกราคม 2560

สำนักงานเลขาธิการ

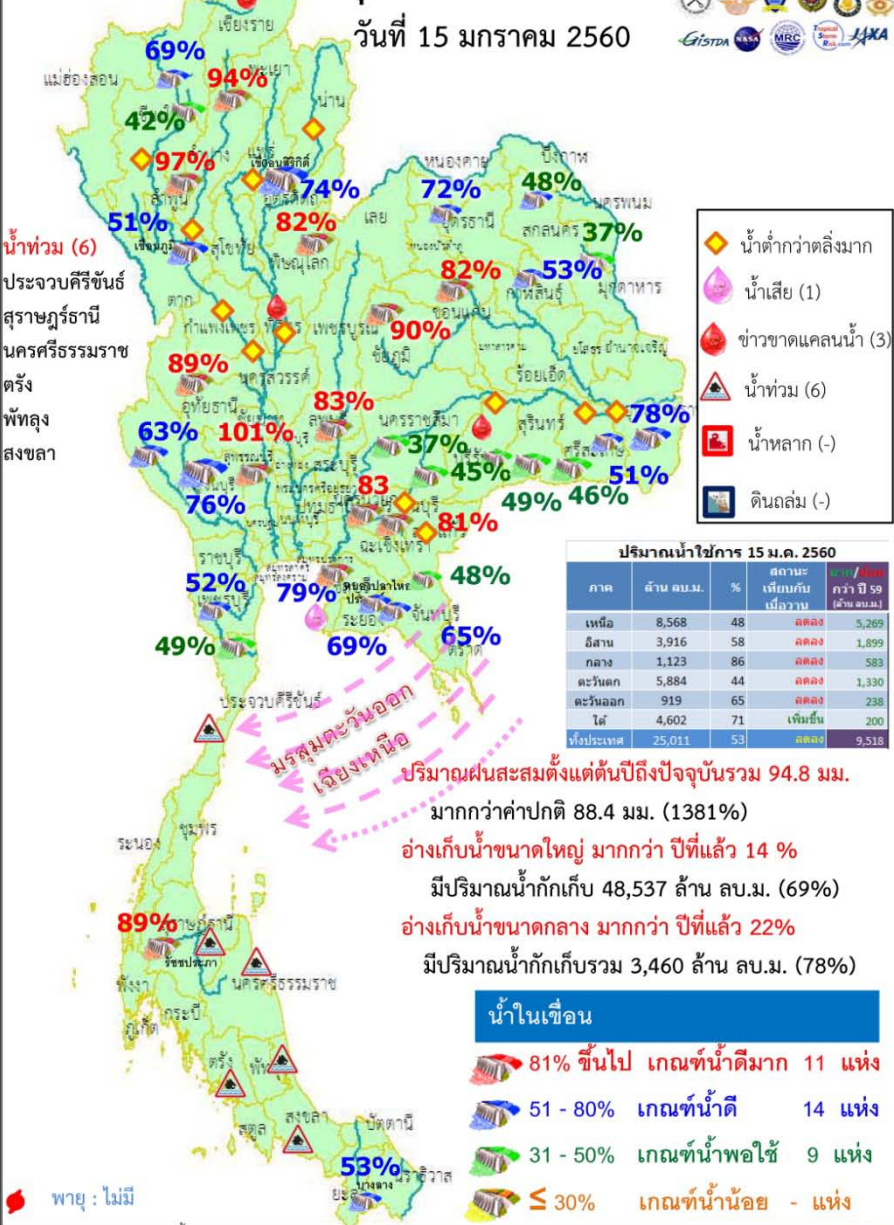
คณะกรรมการทรัพยากรน้ำแห่งชาติ

### สรุปสถานการณ์น้ำ

วันที่ 15 มกราคม 2560



น้ำท่วม (6)  
ประจวบคีรีขันธ์  
สุราษฎร์ธานี  
นครศรีธรรมราช  
ตรัง  
พัทลุง  
สงขลา



**ปริมาณน้ำใช้การ 15 ม.ค. 2560**

ภาค	ด้าน ลบ.ม.	%	สถานะ เทียบกับ ปีก่อน	เพิ่ม/ลด กว่าปี 59 (ด้าน ลบ.ม.)
เหนือ	8,568	48	ลดลง	5,269
อีสาน	3,916	58	ลดลง	1,899
กลาง	1,123	86	ลดลง	583
ตะวันตก	5,884	44	ลดลง	1,330
ตะวันออก	919	65	ลดลง	238
ใต้	4,602	71	เพิ่มขึ้น	200
ทั้งประเทศ	25,011	53	ลดลง	9,518

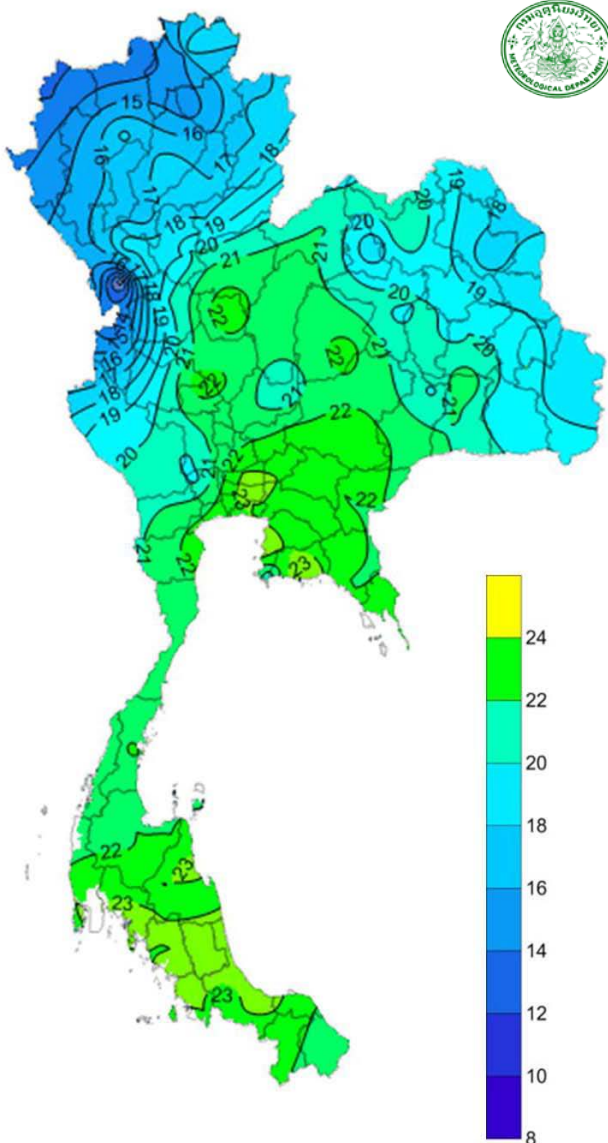
**ปริมาณฝนสะสมตั้งแต่ต้นปีถึงปัจจุบันรวม 94.8 มม.**  
มากกว่าค่าปกติ 88.4 มม. (1381%)  
อ่างเก็บน้ำขนาดใหญ่ มากกว่า ปีที่แล้ว 14 %  
มีปริมาณน้ำกักเก็บ 48,537 ล้าน ลบ.ม. (69%)  
อ่างเก็บน้ำขนาดกลาง มากกว่า ปีที่แล้ว 22%  
มีปริมาณน้ำกักเก็บรวม 3,460 ล้าน ลบ.ม. (78%)

- น้ำในเขื่อน**
- 81% ขึ้นไป เกณฑ์น้ำเต็มมาก 11 แห่ง
  - 51 - 80% เกณฑ์น้ำดี 14 แห่ง
  - 31 - 50% เกณฑ์น้ำพอใช้ 9 แห่ง
  - ≤ 30% เกณฑ์น้ำน้อย - แห่ง

พายุ : ไม่มี

- ปริมาณฝนสะสมตั้งแต่ต้นปี 2560 ถึงวันที่ 11 มกราคม 60 รวม 94.8 มม. มากกว่าค่าเฉลี่ย 88.4 มม. (1381%)
- อ่างเก็บน้ำขนาดใหญ่มีปริมาณน้ำเก็บกัก 48,537 ล้าน ลบ.ม. (69%) มากกว่าปีที่แล้ว 14% ( 9,540 ล้าน ลบ.ม.)
- อ่างเก็บน้ำขนาดกลาง มีปริมาณน้ำเก็บกักรวม 3,460 ล้าน ลบ.ม. (78%) มากกว่าปีที่แล้ว 22% ( 987 ล้าน ลบ.ม.)
- น้ำท่วม 6 จังหวัด ประจวบคีรีขันธ์ สุราษฎร์ธานี นครศรีธรรมราช พัทลุง สงขลา ตรัง
- ขาดแคลนนํ้า
  - ขาดแคลนนํ้าเกษตร 3 จังหวัด คือ เชียงราย พิจิตร บุรีรัมย์
  - คุณภาพน้ำ
    - น้ำเสียเนื่องจากสิ่งปฏิกูล 1 จังหวัด คือ ชลบุรี
- สถานะน้ำในแม่น้ำสำคัญหลักส่วนใหญ่อยู่ในสภาวะน้ำน้อย ที่อยู่ในสภาวะน้ำปกติ แม่น้ำน่านที่ อ.เมือง จ.พิษณุโลก แม่น้ำท่าตะเภา ที่ จ.ชุมพร แม่น้ำโกลก ที่ จ.นราธิวาส ที่น้ำน้อย ได้แก่ แม่น้ำปิง ที่ จ.เชียงใหม่ จ.กำแพงเพชร และ อ.บรรพตพิสัย จ.นครสวรรค์ แม่น้ำวัง ที่ จ.ตาก แม่น้ำยม ที่ จ.แพร่ แม่น้ำน่านที่ จ.น่าน และ ที่ อ.ชุมแสง จ.นครสวรรค์ แม่น้ำมูล ที่ จ.บุรีรัมย์ และอุบลราชธานี แม่น้ำบางปะกง ที่ จ. ปราจีนบุรี ที่น้ำมาก ได้แก่ - ที่น้ำท่วม ได้แก่ แม่น้ำตาปี ที่ จ.สุราษฎร์ธานี แม่น้ำตรัง ที่ จ.ตรัง

## คาดการณ์อุณหภูมิและอากาศ



อุณหภูมิต่ำสุด 24 ซม.(องศาเซลเซียส)

ภาค	ลักษณะอากาศ พื้นที่จังหวัด	%ฝน	เทียบกับ เมื่อวาน
ภาคเหนือ	อากาศเย็นถึงหนาว อุณหภูมิจะลดลง 1-3 องศา บริเวณยอดดอยอากาศหนาวถึงหนาวจัด อุณหภูมิ 4-33 องศาC	-	เท่ากับ เมื่อวาน
ภาคตะวันออกเฉียงเหนือ	อากาศเย็น อุณหภูมิจะลดลง 1-3 องศา บริเวณยอดภู อากาศเย็นถึงหนาว อุณหภูมิ 11-33 องศาC	10	มากกว่า เมื่อวาน
ภาคกลาง	อากาศเย็น อุณหภูมิจะลดลง 1-3 องศา มีฝนบางแห่ง อุณหภูมิ 20-34 องศาC	10	มากกว่า เมื่อวาน
ภาคตะวันออก	มีฝนคะนอง อุณหภูมิ 22-34 องศาC ทะเลมีคลื่นสูง 1 เมตร	20	มากกว่า เมื่อวาน
ภาคใต้ฝั่งตะวันออก	มีฝนฟ้าคะนอง บริเวณจังหวัด นครศรีธรรมราช พัทลุง และสงขลา อุณหภูมิ 21-33 องศาC ทะเลมีคลื่นสูง 1 เมตร	30	มากกว่า เมื่อวาน
ภาคใต้ฝั่งตะวันตก	มีฝนฟ้าคะนองบริเวณจังหวัดกระบี่ ตรัง และสตูล อุณหภูมิ 21-34 องศาC ทะเลมีคลื่นสูง 1 เมตร	20	มากกว่า เมื่อวาน
กทม.และปริมณฑล	มีฝน อุณหภูมิ 22-33 องศาC	10	เท่ากับ เมื่อวาน

## สถานการณ์การเก็บกักน้ำ

### ในเขื่อนขนาดใหญ่

มีปริมาณน้ำต่ำกว่าเกณฑ์กักเก็บน้ำต่ำสุด 5 เขื่อน

มีปริมาณเพิ่มขึ้นจากเมื่อวาน 1 เขื่อน

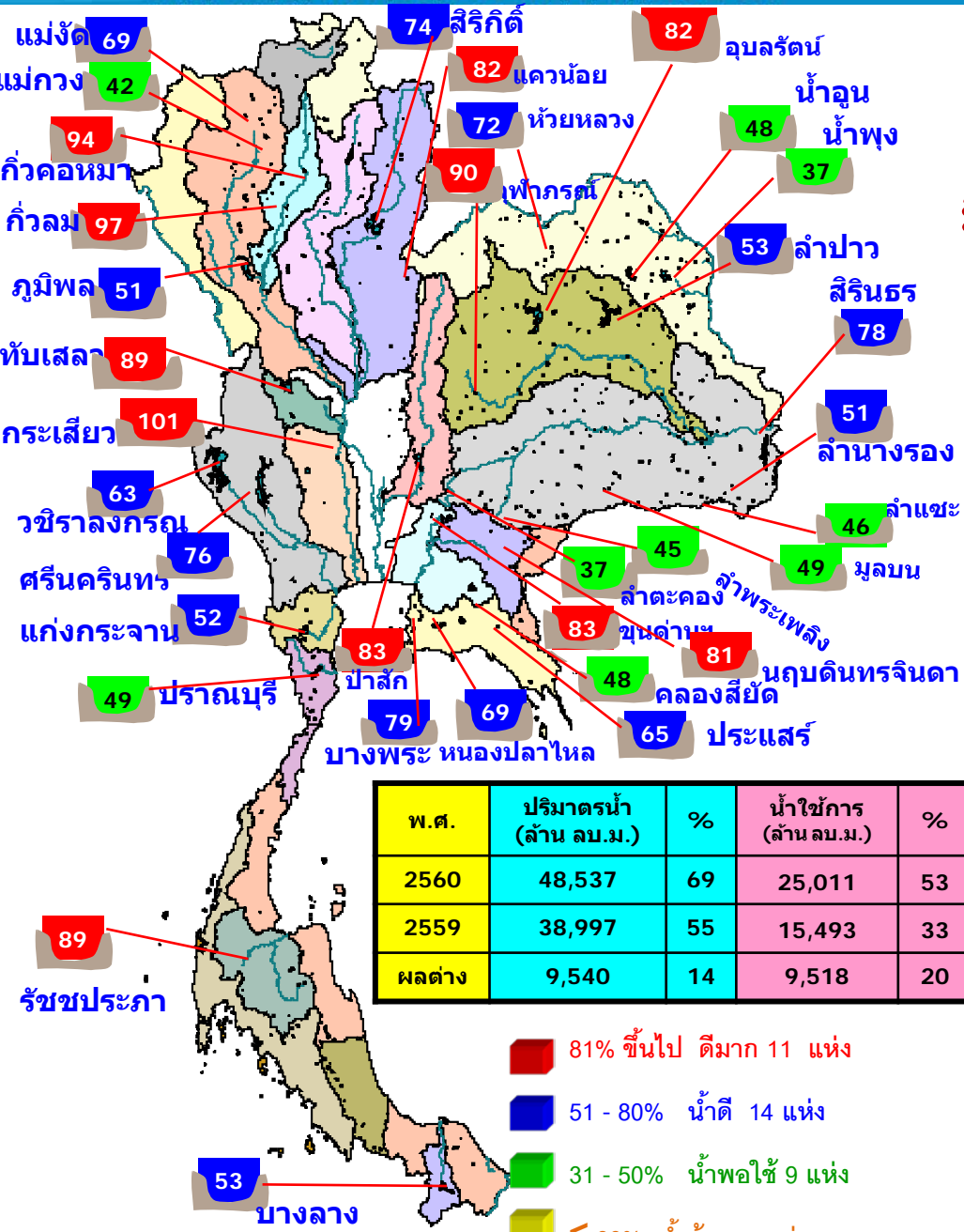
บางกลาง	ยะลา	53%
---------	------	-----

มีปริมาณเท่ากับเมื่อวาน 1 เขื่อน

แม่กวางอุดมธารา	เชียงใหม่	42%
-----------------	-----------	-----

มีปริมาณลดลงจากเมื่อวาน 3 เขื่อน

เขื่อนภูมิพล	ตาก	51%
เขื่อนศรีนครินทร์	กาญจนบุรี	76%
เขื่อนน้ำพุง	สกลนคร	36%



พ.ศ.	ปริมาณน้ำ (ล้าน ลบ.ม.)	%	น้ำใช้การ (ล้าน ลบ.ม.)	%
2560	48,537	69	25,011	53
2559	38,997	55	15,493	33
ผลต่าง	9,540	14	9,518	20

### สภาพน้ำและการระบายน้ำ กฟผ

รายงาน ณ วันที่ 15 มกราคม 2560

เขื่อน	ปริมาณน้ำไหลเข้าอ่าง		ระบายน้ำผ่านเครื่องรวมอัตราการผลิต		ปริมาณน้ำที่สามารถใช้งานได้	ปริมาณน้ำที่สามารถใช้งานได้คิดเป็น %	ใช้งานได้ (รับ)	ใช้ได้จนถึงวันที่
	(ล้าน ลบ.ม.)	(ล้าน ลบ.ม.)	(ล้าน ลบ.ม.)	(ล้าน ลบ.ม.)				
1 เขื่อนภูมิพล	4.73	11.00	12.10	3115.24	32.24	257	26 กย. 2560	
2 เขื่อนสิริกิติ์	7.89	25.00	25.93	4180.60	62.77	161	24 มี.ย. 2560	
3 เขื่อนศรีนครินทร์	1.83	6.00	12.84	3284.52	43.91	256	27 กย. 2560	
4 เขื่อนวชิราลงกรณ	2.01	10.00	11.09	2579.57	44.11	233	4 กย. 2560	
5 เขื่อนรัชชประภา	3.88	0.00	0.60	3642.19	84.95	6,070	28 ส.ค. 2576	
6 เขื่อนบางลาง	3.86	0.00	0.15	489.97	41.59	3,266	24 ธ.ค. 2568	
7 เขื่อนอุบลรัตน์	0.00	9.00	10.72	1400.58	75.72	131	25 พ.ค. 2560	
8 เขื่อนน้ำพุง	0.00	0.00	0.12	51.33	32.74	428	18 มี.ค. 2561	
9 เขื่อนสิรินธร	0.00	0.00	2.04	693.72	61.12	340	20 ธ.ค. 2560	
10 เขื่อนจุฬาภรณ์	0.22	0.00	0.02	109.48	86.52	5,474	10 ม.ค. 2575	
11 เขื่อนป่าสักชลสิทธิ์	1.81	6.52	6.52	796.00	83.18	122	16 พ.ค. 2560	
12 เขื่อนแควน้อยบำรุงแดน**	1.06	2.59	2.58	729.20	81.38	282	23 ธ.ค. 2560	
รวม	27.29	70.11	84.71	21,072				

### พื้นที่เสี่ยงจะมีฝนตกหนักถึงหนักมาก

### พื้นที่ที่ต้องให้ความสนใจเป็นพิเศษ



- วันที่ 5 ม.ค.60 ประเทศไทยตอนบน มีอากาศเย็นและอุณหภูมิลดลงอีก 1-3 องศาเซลเซียส ส่วนภาคใต้จะเริ่มมีฝนเพิ่มขึ้นในระยะนี้
- วันที่ 16 - 18 ม.ค 60 ประเทศไทยตอนบน มีอากาศเย็นลง โดยอุณหภูมิลดลง 2-4 องศาเซลเซียส ภาคใต้มีฝนเพิ่มขึ้นและมีฝนตกหนักบางแห่ง ส่วนคลื่นลมบริเวณอ่าวไทยจะมีกำลังแรงขึ้น โดยมีคลื่นสูง 2-3 เมตร
- วันที่ 19 - 20 ม.ค 60 ประเทศไทยตอนบนมีอากาศหนาวเย็นอย่างต่อเนื่อง โดยอุณหภูมิลดลงอีก 3-5 องศาเซลเซียส ภาคใต้มีฝนเพิ่มขึ้นและมีฝนตกหนักบางแห่ง คลื่นลมบริเวณอ่าวไทยจะมีกำลังแรงขึ้น โดยมีคลื่นสูง 2-3 เมตร

- น้ำท่วม 6 จังหวัด** ประจวบคีรีขันธ์ สุราษฎร์ธานี นครศรีธรรมราช พัทลุง สงขลา ตรัง
- น้ำหลาก - จังหวัด**
- ดินถล่ม - จังหวัด**
- เสี่ยงขาดแคลนน้ำ 8 จังหวัด** เชียงราย ลำพูน พิจิตร กำแพงเพชร สกลนคร กาฬสินธุ์ บุรีรัมย์ จันทบุรี
- พื้นที่เฝ้าระวังน้ำคุณภาพน้ำ 5 จังหวัด** ปราจีนบุรี ชลบุรี ระยอง ภูเก็ต นครศรีธรรมราช

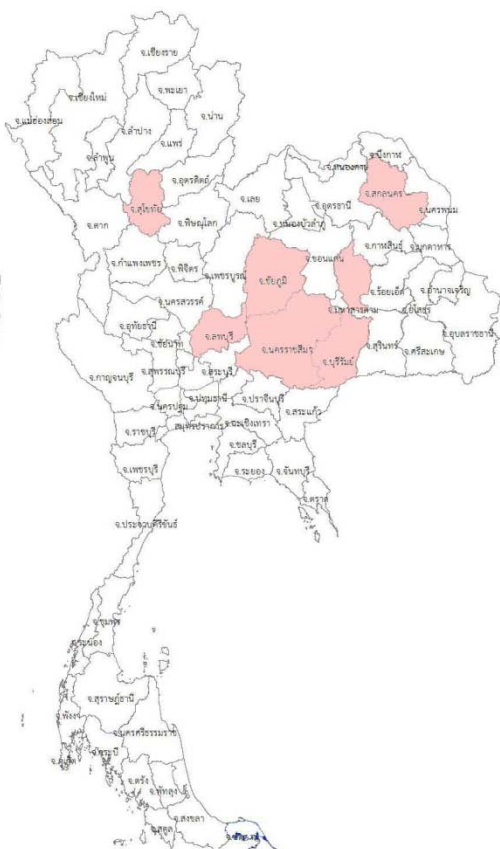
พื้นที่น้ำท่วม น้ำท่วมขัง น้ำป่าไหลหลากและดินโคลนถล่มจากข่าว ข้อมูลวันที่ 14 ม.ค. ปี 2557 - 2560

ปี 2557

ปี 2558

ปี 2559

ปี 2560



■ น้ำท่วม  
■ น้ำเคยท่วมแล้ว

ตั้งแต่เริ่มฤดูฝน 2559 (18 พค.2559) มีน้ำท่วมแล้ว 77 จังหวัด เข้าสู่ภาวะปกติแล้ว 71 จังหวัด

■ น้ำท่วม 1 จังหวัด นราธิวาส  
■ น้ำแล้ง 4 จังหวัด

■ น้ำท่วม 0 จังหวัด  
■ น้ำแล้ง 7 จังหวัด

■ น้ำท่วม 0 จังหวัด  
■ น้ำแล้ง 0 จังหวัด

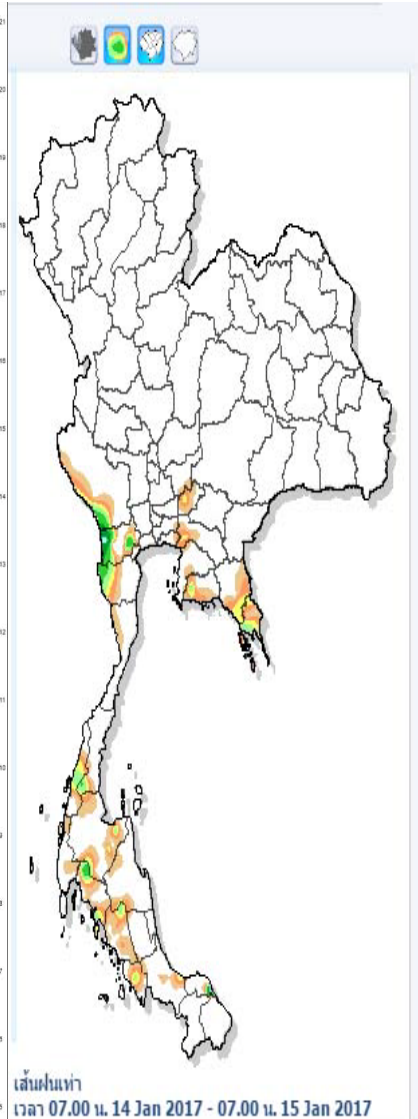
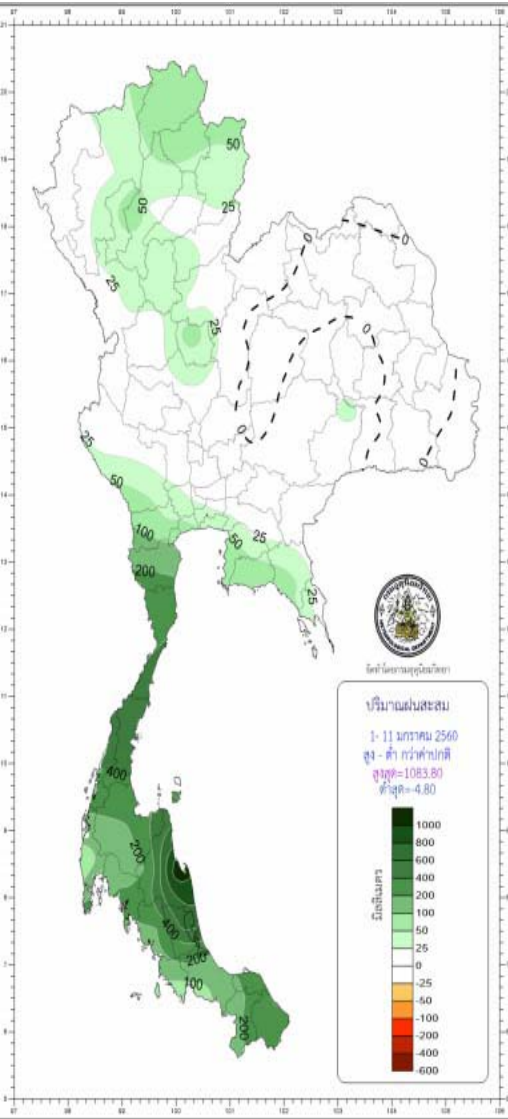
น้ำท่วม 6 จังหวัด

สิงห์บุรี ขอนแก่น  
มหาสารคาม บุรีรัมย์

สุโขทัย,ลพบุรี,สกลนคร,  
มหาสารคาม, นครราชสีมา,บุรีรัมย์,ชัยภูมิ

ประจวบคีรีขันธ์ สุราษฎร์ธานี  
นครศรีธรรมราช พัทลุง สงขลา ตรัง

# ปริมาณฝน



เหตุการณ์ฟ้าคะนองและเตือนภัย

จังหวัด	สถานี	15m	30m	1h	24h
อ.สวนผึ้ง	0	0	0	120	
จ.ราชบุรี					
ที่ว่าการอำเภอ					
ไม้แก่น	0	0.2	0.2	196.2	
ล.พิศดาร					

แสดงทั้งหมด



ข้อมูลปริมาณน้ำฝนสูงสุด

	ฝนสะสมเมื่อวาน 7.00 น. - 7.00 น.	ฝนสะสมวันนี้ 7.00 น. - ชม ปัจจุบัน
	ที่ว่าการอำเภอไม้แก่น	196.2
อบต.สวนผึ้ง	120.0	ไม่มีฝนตก
อบต.ดอนตะโก	55.0	
อบต.คู่งกระถิน	50.5	
อบต.ศิริง	45.0	