



สรุปสถานการณ์น้ำ

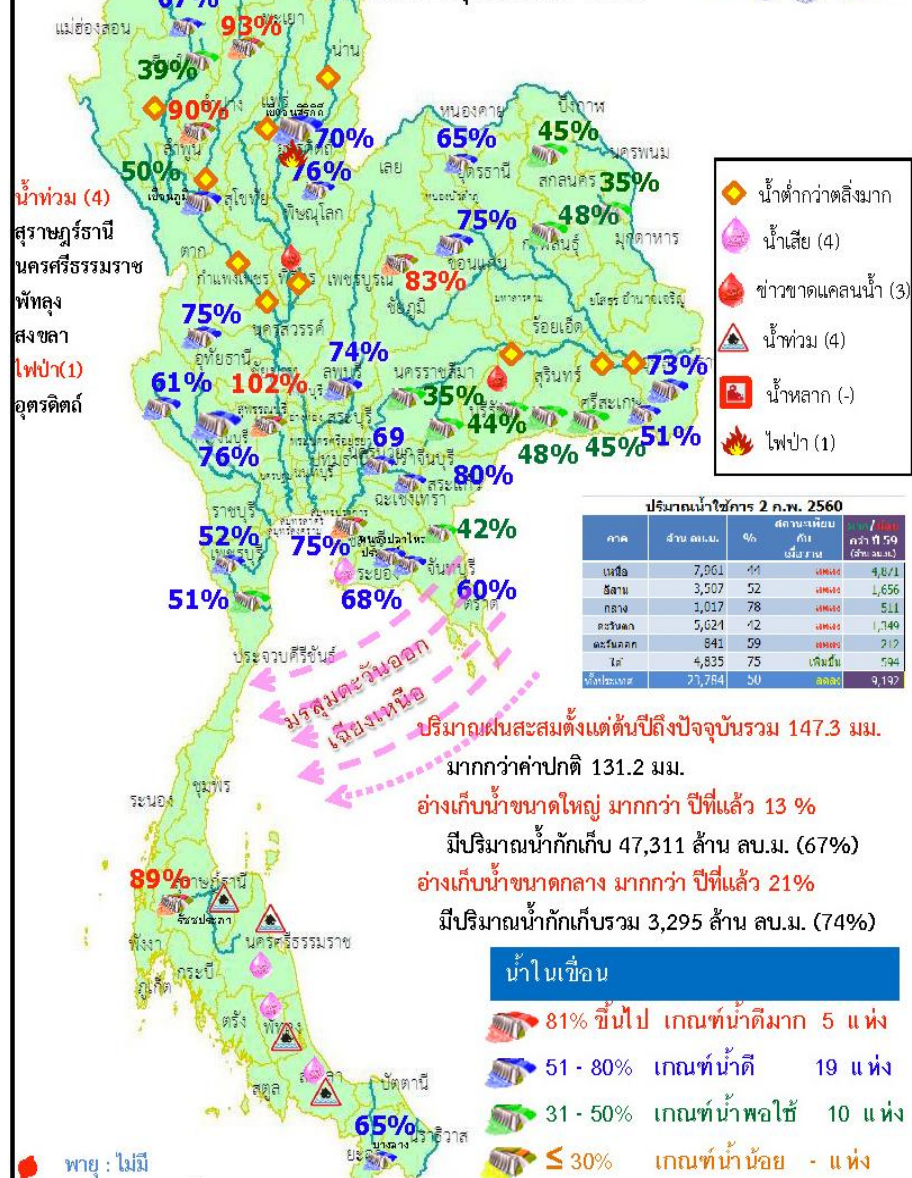
2 กุมภาพันธ์ 2560

สำนักงานเลขาธิการ

คณะกรรมการทรัพยากรน้ำแห่งชาติ

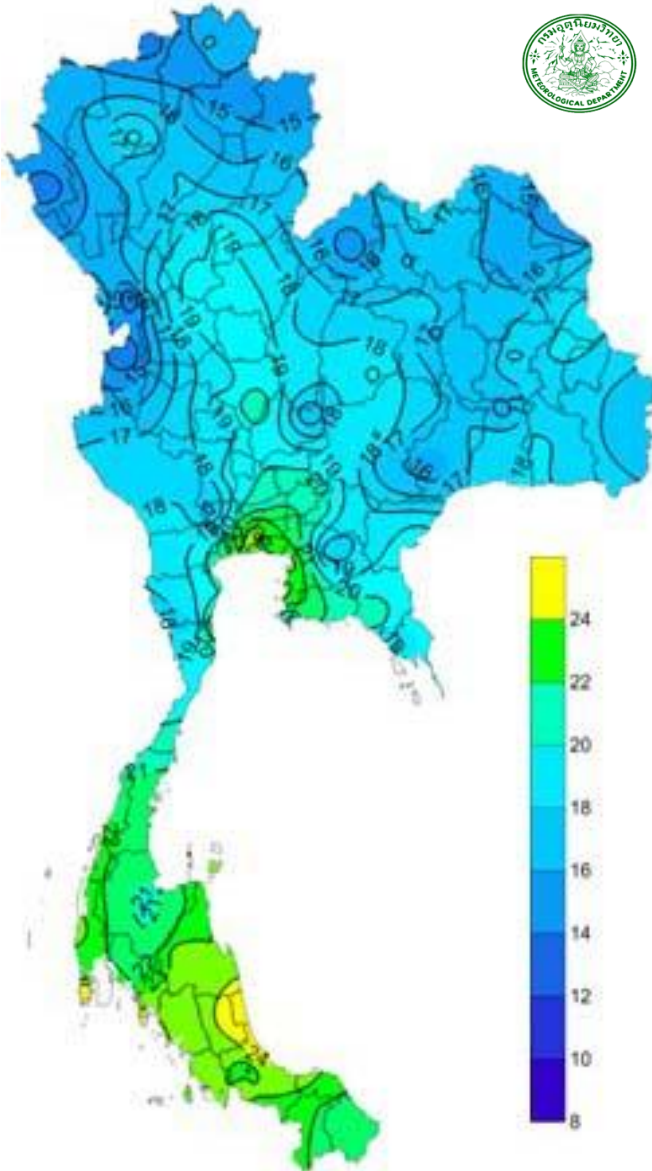
สรุปสถานการณ์น้ำ

วันที่ 2 กุมภาพันธ์ 2560



- ปริมาณฝนสะสมตั้งแต่ต้นปี 2560 ถึงวันที่ 29 มกราคม 60 รวม 147.3 มม. มากกว่าค่าเฉลี่ย 131.2 มม.
- อ่างเก็บน้ำขนาดใหญ่มีปริมาณน้ำเก็บกักรวม 47,311 ล้าน ลบ.ม. (67%) มากกว่าปีที่แล้ว 13% (9,217 ล้าน ลบ.ม.)
- อ่างเก็บน้ำขนาดกลาง มีปริมาณน้ำเก็บกักรวม 3,295 ล้าน ลบ.ม. (74%) มากกว่าปีที่แล้ว 21% (933 ล้าน ลบ.ม.)
- น้ำท่วม 4 จังหวัด สุราษฎร์ธานี นครศรีธรรมราช พัทลุง สงขลา
 - ขาดแคลนน้ำ
 - ขาดแคลนน้ำเกษตร 3 จังหวัด คือ เชียงราย พิจิตร บุรีรัมย์
 - คุณภาพน้ำ
 - น้ำเสียเนื่องจากสิ่งปฏิกูล 1 จังหวัด คือ ชลบุรี
 - น้ำเสียเนื่องจากน้ำท่วมขัง 3 จังหวัด คือ พัทลุง สงขลา นครศรีธรรมราช
- สถานะน้ำในแม่น้ำสำคัญหลักส่วนใหญ่อยู่ในสภาวะน้ำน้อย ที่อยู่ในสภาวะน้ำปกติ ได้แก่แม่น้ำน่าน ที่ อ.เมือง จ.พิษณุโลก แม่น้ำโกลก ที่ จ.นราธิวาส ที่น้ำน้อย ได้แก่แม่น้ำปิง ที่ จ.เชียงใหม่ จ.กำแพงเพชร และ อ.บรรพตพิสัย จ.นครสวรรค์ แม่น้ำวัง ที่ จ.ตาก แม่น้ำยม ที่ จ.แพร่ แม่น้ำน่านที่ จ.น่าน และ อ.ชุมแสง จ.นครสวรรค์ แม่น้ำมูล ที่ จ.บุรีรัมย์ และอุบลราชธานี แม่น้ำท่าตะเภา ที่ จ.ชุมพร ที่น้ำมาก ได้แก่ แม่น้ำตาปี ที่ จ.สุราษฎร์ธานี ที่น้ำท่วม อ.พุนพินและ อ.เวียงสระ จ.สุราษฎร์ธานี

คาดการณ์อุณหภูมิและอากาศ



อุณหภูมิต่ำสุด 24 ซม.(องศาเซลเซียส)

ภาค	ลักษณะอากาศ พื้นที่จังหวัด	%ฝน	เทียบกับเมื่อวาน
ภาคเหนือ	อากาศเย็นถึงหนาว อุณหภูมิจะลดลงเล็กน้อยกับมีหมอกในตอนเช้า บริเวณยอดดอยอากาศหนาวถึงหนาวจัด อุณหภูมิ 5-33 องศาC	-	เท่ากับเมื่อวาน
ภาคตะวันออกเฉียงเหนือ	อากาศเย็นถึงหนาวกับมีหมอกบางในตอนเช้า บริเวณยอดภูอากาศหนาว อุณหภูมิ 8-35 องศาC	-	เท่ากับเมื่อวาน
ภาคกลาง	อากาศเย็นกับมีหมอกบางในตอนเช้า อุณหภูมิ 18-35 องศาC	-	เท่ากับเมื่อวาน
ภาคตะวันออก	อากาศเย็นกับมีหมอกบางในตอนเช้า ส่วนมากทางตอนบนของภาค อุณหภูมิ 18-35 องศาC ทะเลมีคลื่นสูงประมาณ 1 เมตร	-	เท่ากับเมื่อวาน
ภาคใต้ฝั่งตะวันออก	ทางตอนบนของภาคอากาศเย็น โดยมีฝนเล็กน้อยบางแห่งฟ้าคะนอง ส่วนมากทางตอนล่างของภาค อุณหภูมิ 19-33 องศาC ทะเลมีคลื่นสูง 1-2 เมตร	10	เท่ากับเมื่อวาน
ภาคใต้ฝั่งตะวันตก	มีฝนฟ้าคะนอง อุณหภูมิ 22-33 องศาC ทะเลมีคลื่นสูง 1-2 เมตร	10	เท่ากับเมื่อวาน
กทม.และปริมณฑล	อากาศเย็นกับมีหมอกบางในตอนเช้า อุณหภูมิ 21-35 องศาC	-	เท่ากับเมื่อวาน

กนช

คณะกรรมการทรัพยากรน้ำแห่งชาติ

2 กุมภาพันธ์ 2560

สถานการณ์การเก็บกักน้ำ

ในเขื่อนขนาดใหญ่

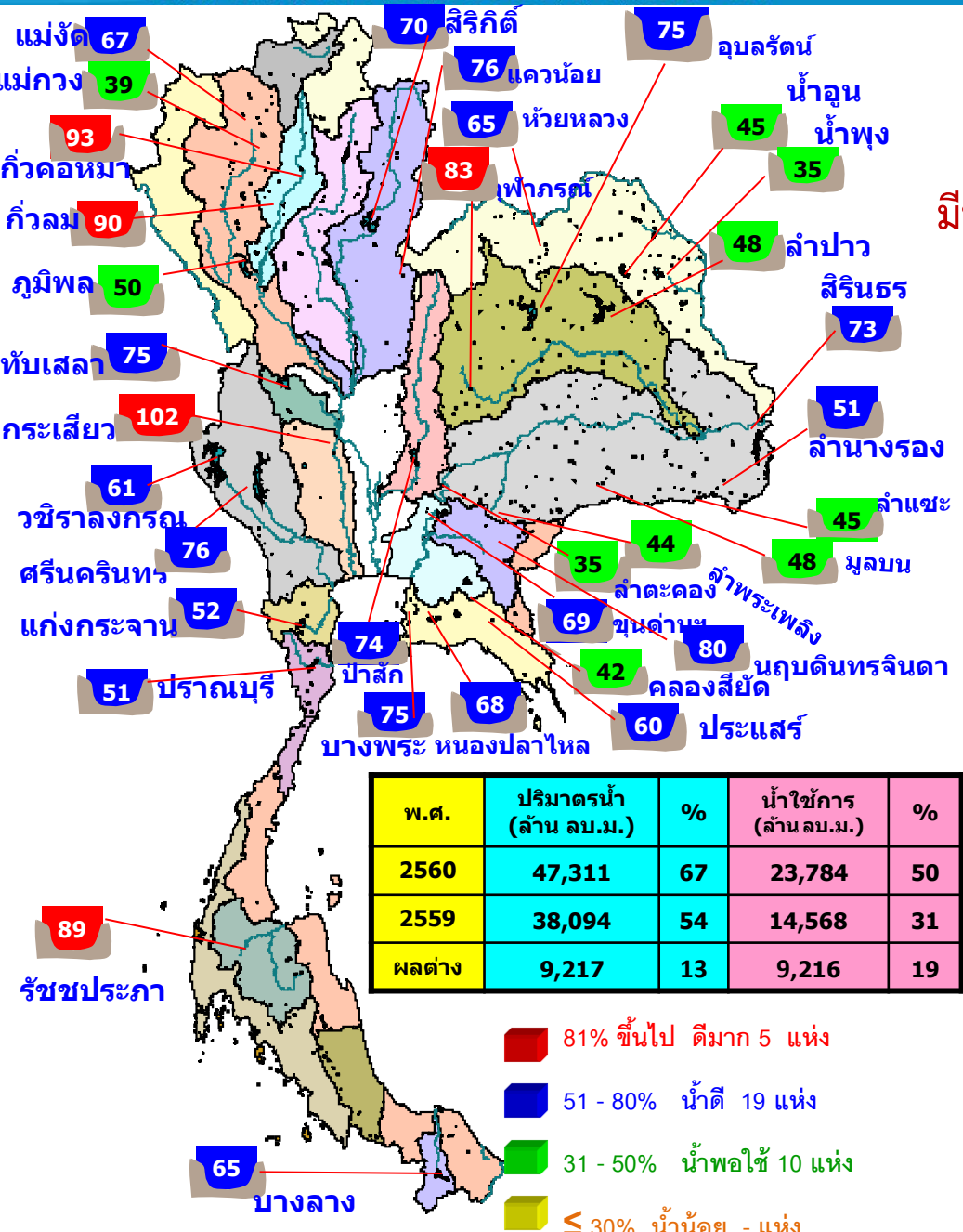
มีปริมาณน้ำต่ำกว่าเกณฑ์กักเก็บน้ำต่ำสุด 5 เขื่อน

มีปริมาณเพิ่มขึ้นจากเมื่อวาน 1 เขื่อน

บางกลาง	ยะลา	65%
---------	------	-----

มีปริมาณลดลงจากเมื่อวาน 4 เขื่อน

แม่กวางอุดมธารา	เชียงใหม่	39%
เขื่อนภูมิพล	ตาก	50%
เขื่อนน้ำพุง	สกลนคร	35%
เขื่อนศรีนครินทร์	กาญจนบุรี	76%



พ.ศ.	ปริมาณน้ำ (ล้าน ลบ.ม.)	%	น้ำใช้การ (ล้าน ลบ.ม.)	%
2560	47,311	67	23,784	50
2559	38,094	54	14,568	31
ผลต่าง	9,217	13	9,216	19

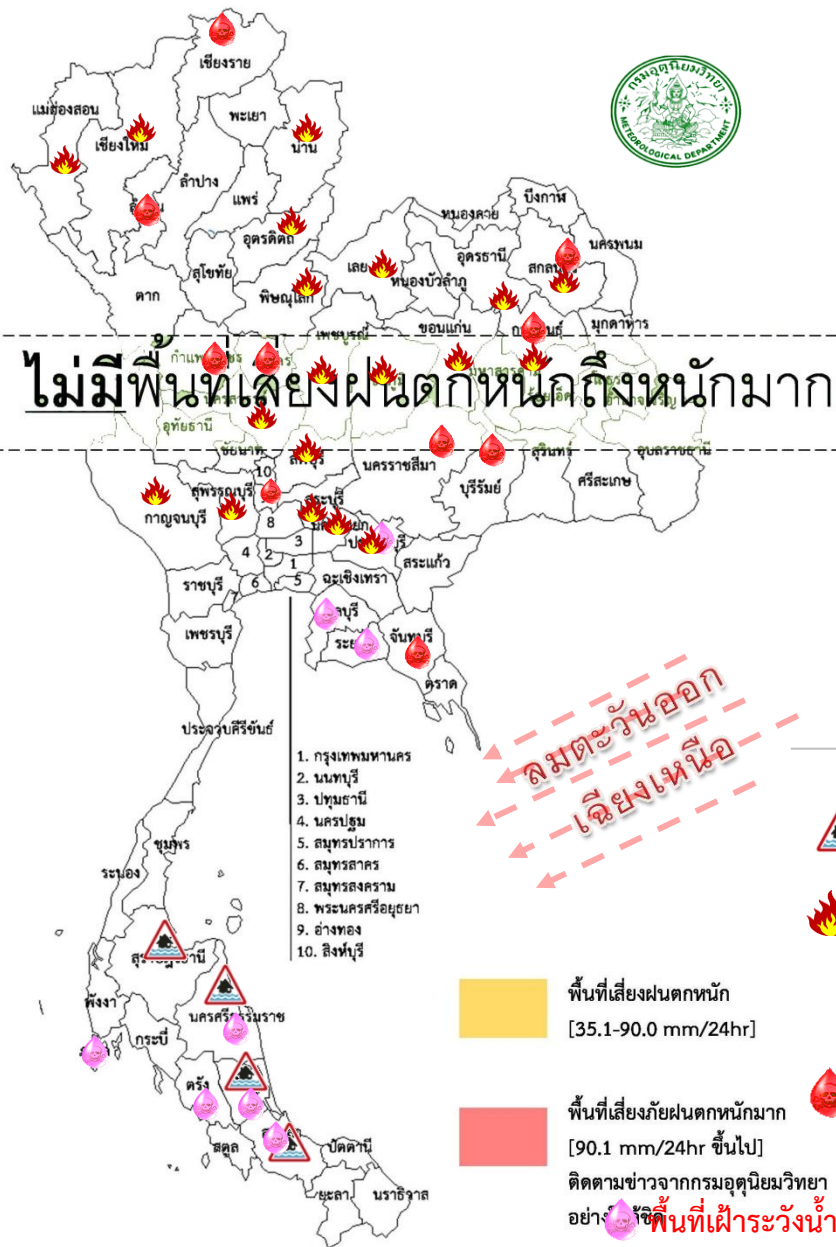
สภาพน้ำและการระบายน้ำ กฟผ

รายงาน ณ วันที่ 2 กุมภาพันธ์ 2560

เขื่อน	A		B		C		D		E		F		G	
	ปริมาณน้ำไหลเข้าอ่าง (ล้าน ลบ.ม.)	แผนระบายน้ำ (ล้าน ลบ.ม.)	ระบายน้ำผ่านเครื่องรวมลดความเร็วการสูญเสีย (ล้าน ลบ.ม.)	ปริมาณน้ำที่สามารถใช้งานได้ (ล้าน ลบ.ม.)	ปริมาณน้ำที่สามารถใช้งานได้คิดเป็น %	ปริมาณน้ำที่สามารถใช้งานได้คิดเป็น %	ใช้งานได้ (วัน)	DiC	ใช้งานได้ (วัน)	ใช้ไดจนถึงวันที่				
1 เขื่อนภูมิพล	0.00	11.00	12.04	2932.12	30.35	244	3 ต.ค. 2560							
2 เขื่อนสิริกิติ์	4.23	25.00	25.96	3821.85	57.39	147	28 มี.ย. 2560							
3 เขื่อนศรีนครินทร์	3.92	6.00	7.59	3213.92	42.97	423	31 มี.ค. 2560							
4 เขื่อนวชิราลงกรณ	2.39	10.00	11.07	2397.82	41.00	217	6 ก.ย. 2560							
5 เขื่อนรัชชประภา	0.00	2.40	3.07	3672.81	85.67	1,196	12 พ.ค. 2563							
6 เขื่อนบางลาง	5.84	0.00	0.23	681.67	57.86	2,964	15 มี.ค. 2568							
7 เขื่อนอุบลรัตน์	0.00	8.00	8.98	1228.60	66.42	137	18 มี.ย. 2560							
8 เขื่อนน้ำพุง	0.00	0.00	0.09	49.18	31.37	546	1 ส.ค. 2561							
9 เขื่อนสิรินธร	0.00	0.00	1.80	608.55	53.61	338	5 ม.ค. 2561							
10 เขื่อนจุฬาภรณ์	0.00	0.00	0.02	96.56	76.31	4,828	12 เม.ย. 2573							
11 เขื่อนป่าสักชลสิทธิ์	2.94	5.19	5.19	708.86	74.07	137	18 มี.ย. 2560							
12 เขื่อนแควน้อยบำรุงแดน**	0.49	6.05	5.26	671.50	74.94	111	23 พ.ค. 2560							
รวม	19.81	73.64	81.30	20,083										

แหล่งข้อมูล : การไฟฟ้าฝ่ายผลิตแห่งประเทศไทย

พื้นที่เสี่ยงจะมีฝนตกหนักถึงหนักมาก



พื้นที่ที่ต้องให้ความสนใจเป็นพิเศษ

- วันที่ 2 ก.พ.60 ประเทศไทยตอนบนโดยเฉพาะภาคตะวันออกเฉียงเหนือมีอากาศหนาวเย็นโดยทั่วไปและมีหมอกในตอนเช้า ภาคใต้มีฝนน้อย คลื่นลมบริเวณอ่าวไทยมีกำลังอ่อนลงโดยมีคลื่นสูง 1-2 เมตร
- วันที่ 3 - 7 ก.พ. ประเทศไทยตอนบนมีอากาศหนาวเย็นกับมีลมแรง ภาคใต้มีฝนน้อย ยกเว้นในช่วงวันที่ 3-5 ก.พ. บริเวณภาคใต้มีการกระจายของฝนเพิ่มขึ้น เนื่องจาก ความกดอากาศสูงกำลังปานกลางแผ่ลงมาปกคลุมภาคตะวันออกเฉียงเหนือและทะเลจีนใต้ ในช่วงวันที่ 2-6 ก.พ. 60 มีลมตะวันตกในระดับบนเคลื่อนเข้ามาปกคลุมภาคเหนือและภาคตะวันออกเฉียงเหนือ ทำให้บริเวณประเทศไทยตอนบนมีอุณหภูมิลดลง 3-5 องศา มรสุมตะวันออกเฉียงเหนือที่พัดปกคลุมภาคใต้และอ่าวไทยมีกำลังอ่อนลง ยกเว้นในช่วงวันที่ 3-5 ก.พ. มรสุมตะวันออกเฉียงเหนือที่พัดปกคลุมภาคใต้และอ่าวไทยมีกำลังแรงขึ้น



น้ำท่วม 4 จังหวัด สุราษฎร์ธานี นครศรีธรรมราช พัทลุง สงขลา



เฝ้าระวังไฟป่า 19 จังหวัด แม่ฮ่องสอน เชียงใหม่ น่าน อุตรดิตถ์ พิษณุโลก เพชรบูรณ์ นครสวรรค์ เลย อุตรธานี สกลนคร กาฬสินธุ์ ขอนแก่น ชัยภูมิ ลพบุรี สระบุรี นครนายก ปราจีนบุรี กาญจนบุรี สุพรรณบุรี



เสี่ยงขาดแคลนน้ำ 10 จังหวัด เชียงราย ลำพูน พิจิตร กำแพงเพชร อ่างทอง สกลนคร กาฬสินธุ์ นครราชสีมา บุรีรัมย์ จันทบุรี

พื้นที่เฝ้าระวังน้ำคุณภาพน้ำ 8 จังหวัด ปราจีนบุรี ชลบุรี ระยอง ภูเก็ต ตรัง นครศรีธรรมราช พัทลุง สงขลา

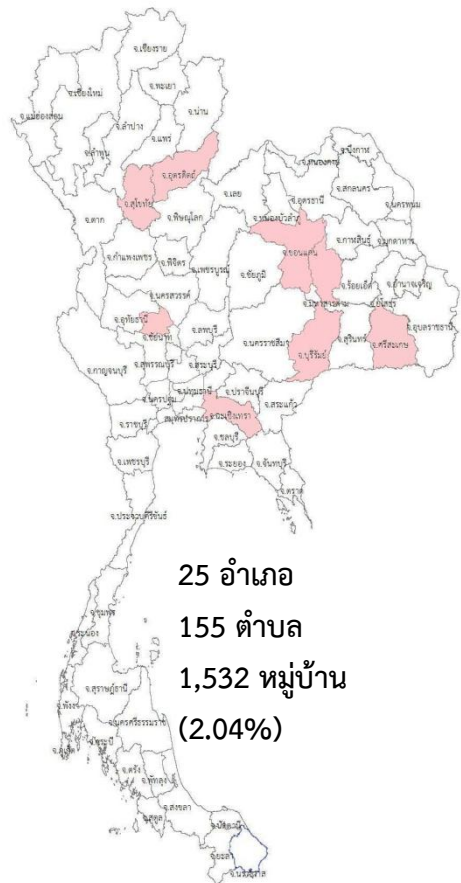
พื้นที่น้ำท่วม น้ำท่วมขัง น้ำป่าไหลหลากและดินโคลนถล่มจากข่าว ข้อมูลวันที่ 1 ก.พ. ปี 2557 - 2560

ปี 2557

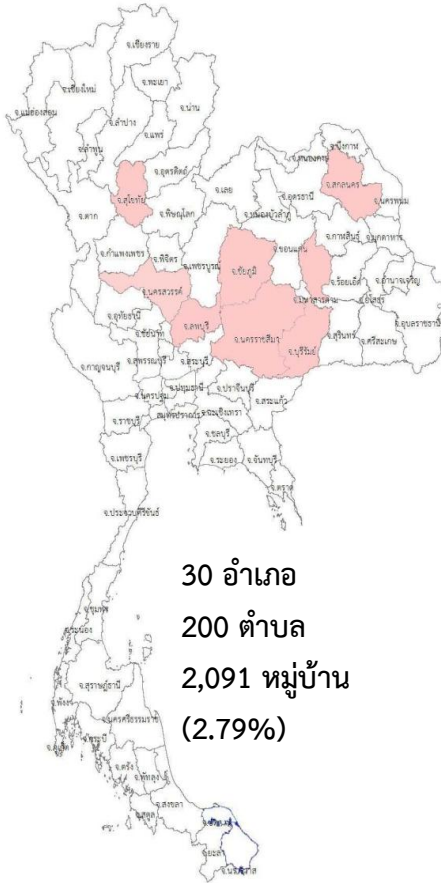
ปี 2558

ปี 2559

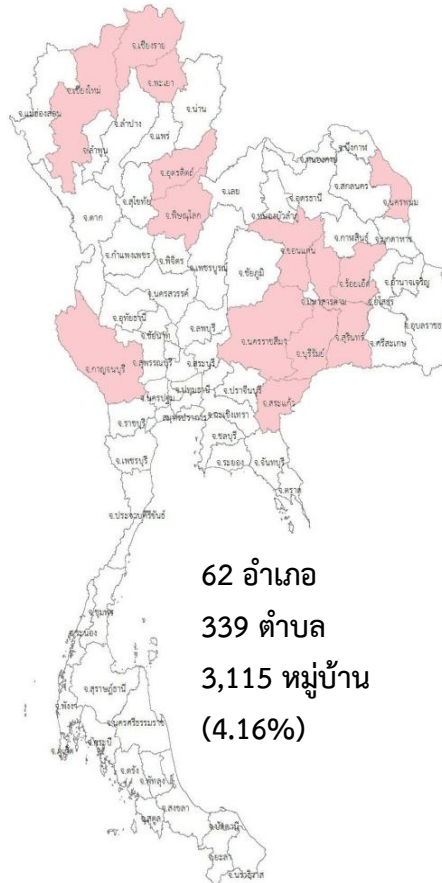
ปี 2560



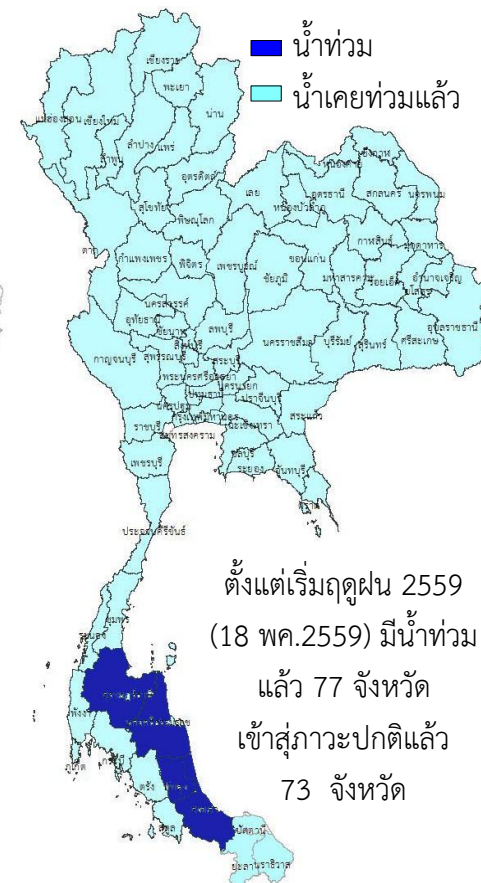
25 อำเภอ
155 ตำบล
1,532 หมู่บ้าน
(2.04%)



30 อำเภอ
200 ตำบล
2,091 หมู่บ้าน
(2.79%)



62 อำเภอ
339 ตำบล
3,115 หมู่บ้าน
(4.16%)



ตั้งแต่เริ่มฤดูฝน 2559
(18 พค.2559) มีน้ำท่วม
แล้ว 77 จังหวัด
เข้าสู่ภาวะปกติแล้ว
73 จังหวัด

น้ำแห้ง 8 จังหวัด

น้ำแห้ง 8 จังหวัด

น้ำแห้ง 14 จังหวัด เชียงราย เชียงใหม่

น้ำท่วม 4 จังหวัด

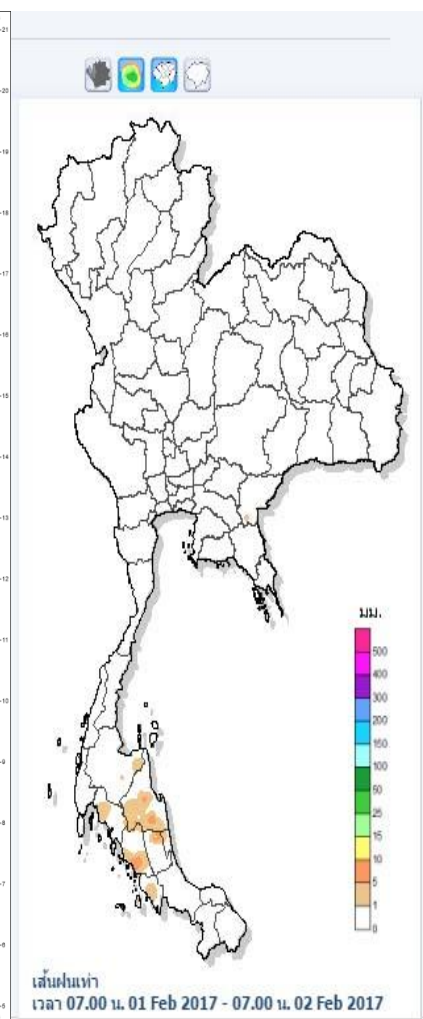
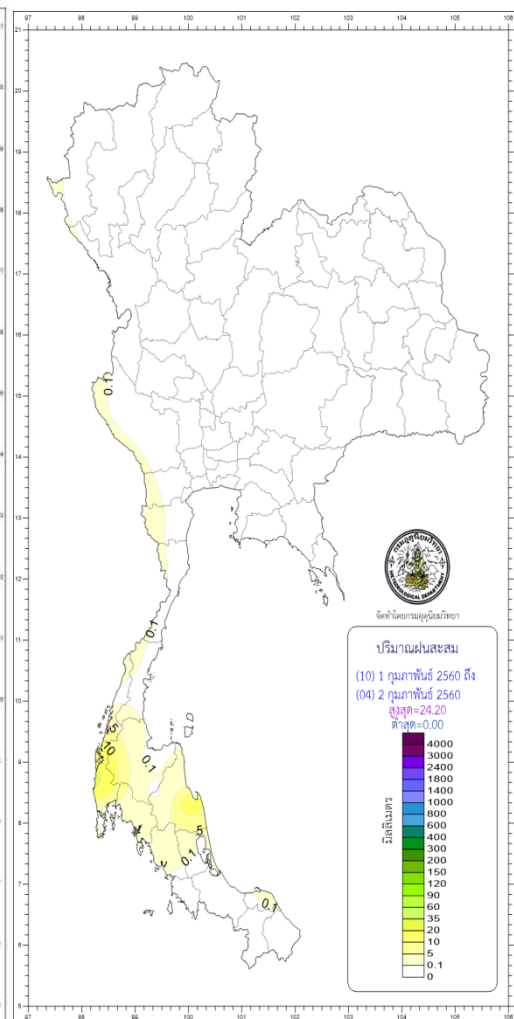
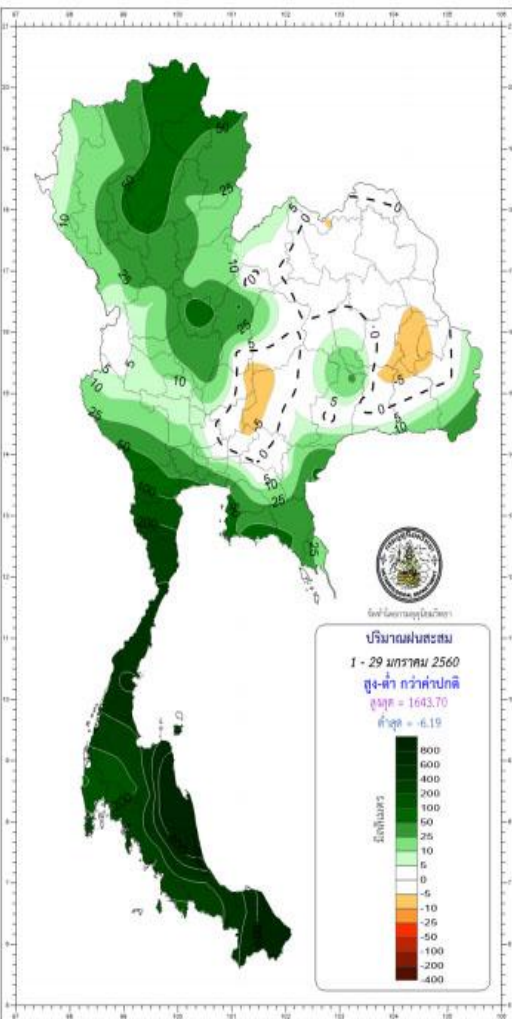
สุโขทัย อุตรดิตถ์ สิงห์บุรี
ขอนแก่น มหาสารคาม
บุรีรัมย์ ศรีสะเกษ ฉะเชิงเทรา

สุโขทัย, นครสวรรค์, ลพบุรี,
สกลนคร, มหาสารคาม,
นครราชสีมา, บุรีรัมย์, ชัยภูมิ

พะเยา อุตรดิตถ์ พิษณุโลก ขอนแก่น
สุรินทร์ บุรีรัมย์ มหาสารคาม ร้อยเอ็ด
นครราชสีมา นครพนม สระแก้ว กาญจนบุรี

สุราษฎร์ธานี นครศรีธรรมราช
พัทลุง สงขลา

ปริมาณฝน



เหตุการณ์ฟ้าคะนองและเตือนภัย

จังหวัด: สถานี: 15m 30m 1h 24h
>=20mm: >=40mm: >=60mm: >=90mm:

ไม่มีเหตุการณ์สำคัญ

ปริมาณฝนสะสมสูงสุด

ข้อมูลปริมาณน้ำฝนสูงสุด

ฝนสะสมเมื่อวาน 7.00 น. - 7.00 น.		ฝนสะสมวันนี้ 7.00 น. - ชม ปัจจุบัน	
อบต.บ้านใหม่	110.0	เทศบาล ต.บ้านสวน	13.0
อบต.คลองขนาน	40.0	อบต.บ้านตุล	11.0
อบต.ชนาชนาก	29.5	อบต.หาดสำราญ	9.5
ทต.บ้านพร้าว	24.0	อบต.ท่าดี	8.0
อบต.หาดสำราญ	20.0	อบต.บ้านนา	8.0

Download คู่มือการใช้งาน