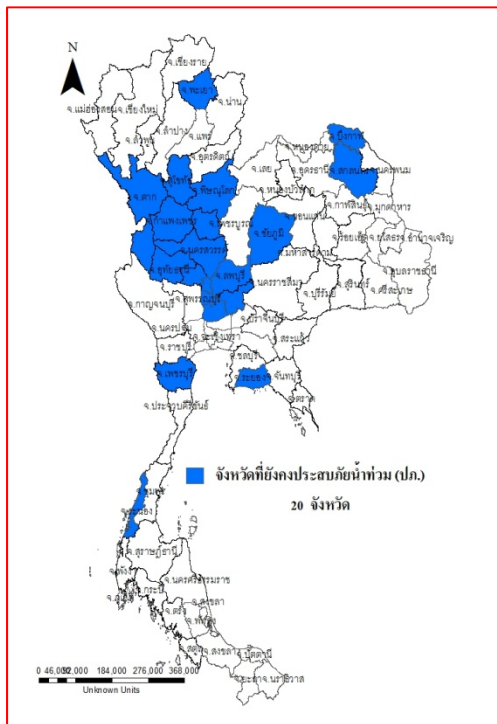




# รายงานสถานการณ์น้ำ ศูนย์ป้องกันวิกฤติน้ำ กรมทรัพยากรน้ำ วันพฤหัสบดีที่ ๒๗ ตุลาคม ๒๕๕๙

**สภาวะอากาศ** ภาคเหนือ ภาคกลาง ภาคตะวันออก และภาคใต้ยังคงมีฝนตกต่อเนื่อง และมีฝนตกหนักบางแห่ง ขอให้ประชาชนบริเวณดังกล่าวระวังอันตรายจากฝนตกหนักและฝนที่ตกสะสมไว้ด้วย ส่วนภาคตะวันออกเฉียงเหนือมีฝนลดน้อยลงสำหรับกรุงเทพมหานครและปริมณฑลมีโอกาสเกิดฝนใกล้เคียงกับเมื่อก่อนและมีฝนตกหนักบางแห่ง คลื่นลมบริเวณทะเลอันดามันมีคลื่นสูงประมาณ ๒ เมตร ส่วนบริเวณที่มีฝนฟ้าคะนองคลื่นสูงมากกว่า ๒ เมตร ขอให้ชาวเรือเดินเรือด้วยความระมัดระวังในระยะนี้ไว้ด้วย



## สถานการณ์น้ำ

**กรมอุตุฯ** ภูมิภาคเหนือ-ภาคกลาง-ภาคต่อ-ภาคใต้ฝนลด กทม.จ่อตกหนักถึง ๘๐%

**จ.แพร่** น้ำห้วยแม่ก่อนไหลหลากซัดร้านอาหาร-รีสอร์ท-สะพานพัง

## สถานการณ์น้ำต่างประเทศ

## การช่วยเหลือ

### สถานการณ์น้ำ

**ระดับน้ำในแม่น้ำโขง ที่มาข้อมูล :** สรุปสถานการณ์น้ำประจำวัน : ศูนย์ประมวลวิเคราะห์สถานการณ์น้ำ กรมชลประทานระดับน้ำแม่น้ำโขง ณ วันที่ ๒๕ ตุลาคม ๒๕๕๙ ที่สถานีเชียงแสน เชียงคาน หนองคาย นครพนม มุกดาหาร และโขงเจียม วัดได้ ๓.๑๓. ๖.๙๐ ๓.๗๓ ๓.๗๘ ๓.๘๙ และ ๕.๗๔ เมตร ตามลำดับ เปรียบเทียบกับตลิ่ง มีค่าเท่ากับ -๙.๖๗ -๙.๑๐ -๘.๔๗ -๘.๗๒ -๘.๑๑ และ -๘.๗๖ เมตร ตามลำดับ **แนวโน้มระดับน้ำท่า** สถานีเชียงคาน และสถานีหนองคาย มีแนวโน้มระดับน้ำ**เพิ่มขึ้น** สถานีเชียงแสน สถานีมุกดาหาร สถานีนครพนม

และสถานีอุบลราชธานี มีแนวโน้มระดับน้ำ**ลดลง**

**ระดับน้ำและคุณภาพน้ำของกลุ่มน้ำสงขลา** กลุ่มน้ำทะเลสาบสงขลา ปัจจุบันสถานการณ์น้ำในลำน้ำโดยทั่วไปยังคงอยู่ในภาวะปกติ (ระดับน้ำต่ำกว่าระดับตลิ่งต่ำสุด)ระดับน้ำในลำน้ำส่วนใหญ่มีแนวโน้มลดลง สถานการณ์น้ำท่า (๒๑ ต.ค - ๒๕ ต.ค.๒๕๕๙) (ที่มา: กรมชลประทาน) สถานีคลองลำ อ.ศรีนครินทร์ จ.พัทลุง สถานีคลองน่วย อ.เมือง จ.พัทลุง สถานีคลองหะ อ.หาดใหญ่ จ.สงขลา สถานีคลองอู่ตะเภา อ.หาดใหญ่ จ.สงขลา สถานีคลองอู่ตะเภา อ.คลองหอยโข่ง จ.สงขลา สถานีคลองอู่ตะเภา อ.สะเดา จ.สงขลา วัดปริมาณน้ำได้ ๗.๔๗ ๐.๐๕ ๐.๒๕. ๖.๑๐ ๖.๖๐และ ๔.๓๕ ลบม./วินาที

สถานีตรวจวัดระดับน้ำ (CCTV) ณ วันที่ ๒๖ ตุลาคม ๒๕๕๙ การตรวจวัดระดับน้ำจากกล้อง (CCTV) ระดับน้ำส่วนใหญ่อยู่ในเกณฑ์ปกติ

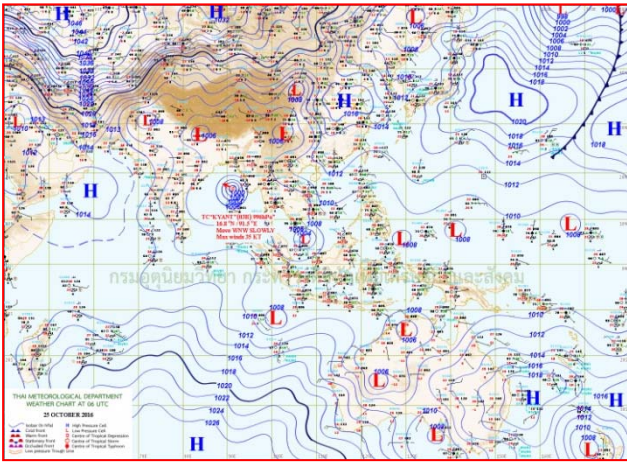
จังหวัด	สถานที่ ตั้งกล้อง	แม่น้ำ/ คูน้ำ	วิกฤติ	วิกฤติ	ระดับน้ำ (ม.รทก.)			สถานการณ์	หมายเหตุ
			น้ำแล้ง	น้ำท่วม	พ.ศ.2558				
			ระดับ น้อยกว่า	ระดับ มากกว่า	21 ต.ค.	25 ต.ค.	26 ต.ค.		
จ.นครสวรรค์	หาดเสลา อ.เก้าเลี้ยว	ปิง	-	32.53	28.97	28.32	28.27	น้ำปกติ	↓
จ.ลำปาง	วัดเกาะวาลูกาม อ.เมือง	วัง	230.09	234.50	228.78	228.58	229.48	น้ำปกติ	↑
จ.สุโขทัย	สะพานศรีรัตนาลัย อ.ศรีรัตนาลัย	ยม	60.14	71.78	62.20	62.25	62.25	น้ำปกติ	↔
จ.สุโขทัย	สะพานพระเมรุ อ.เมือง	ยม	42.48	48.59	46.70	46.40	46.45	น้ำปกติ	↑
จ.พิจิตร	สะพานบ้านโพธิ์ทะเล อ.เมือง	ยม	21.84	31.63	29.50	29.40	29.40	น้ำปกติ	↔
จ.พิษณุโลก	สะพานบางระกำ อ.บางระกำ	ยม	31.73	37.23	33.70	33.70	33.70	น้ำปกติ	↔
จ.อุตรดิตถ์	สะพานท่าเสา อ.เมือง	น่าน	49.22	56.91	53.20	53.60	53.70	น้ำปกติ	↑
จ.น่าน	สะพานนครน่านพัฒนา อ.เมือง		192.17	197.73	192.80	192.80	193.00	น้ำปกติ	↑
จ.พิษณุโลก	สะพานสุพรรณกัลยา อ.เมือง	น่าน	33.98	44.52	35.55	35.25	35.69	น้ำปกติ	↑
จ.อุตรธานี	สถานีห้วยหลวง อ.เมือง	โขง	-	-	169.60	169.20	168.70	น้ำปกติ	↓
จ.นครพนม	เทศบาล ต.นาแก อ.นาแก	ห้วยน้ำก่ำ/โขงอีสาน	139.05	142.42	143.03	143.03	143.03	น้ำปกติ	↔
จ.ขอนแก่น	บ้านเหล่านกขุม อ.เมือง	ชี	142.78	149.71	146.40	146.80	146.80	น้ำปกติ	↔
จ.บุรีรัมย์	สตึก อ.สตึก	มูล	123.13	128.76	131.05	130.85	130.80	น้ำปกติ	↓
จ.สิงห์บุรี	เชิงสะพานสิงห์บุรี อ.เมือง	เจ้าพระยา	3.45	11.50	11.10	9.70	9.50	น้ำปกติ	↓
จ.พระนครศรีอยุธยา	อ.เสนา	น้อย/เจ้าพระยา	2.00	5.00	4.25	3.50	3.40	น้ำปกติ	↓
จ.ชัยนาท	บ้านเนินไผ่ อ.มโนรมย์	เจ้าพระยา	-	-	5.10	5.10	5.10	น้ำปกติ	↔
จ.อ่างทอง	บ้านยางมณี อ.โพธิ์ทอง	เจ้าพระยา	-	9.11	5.31	4.91	4.91	น้ำปกติ	↔
จ.ลพบุรี	บ้านบางปี อ.เมือง	เจ้าพระยา	-	10.75	4.80	4.40	4.40	น้ำปกติ	↔
จ.พระนครศรีอยุธยา	บ้านป้อม อ.พระนครศรีอยุธยา	เจ้าพระยา	-	-	3.60	3.80	3.70	น้ำปกติ	↓
จ.อุทัยธานี	เชิงสะพานบริรักษ์ อ.เมือง	สะแกกรัง	15.16	19.90	7.10	7.10	7.10	น้ำปกติ	↔
จ.สมุทรสาคร	ท่าฉลอม อ.เมือง	ท่าจีน	-8.91	-0.91	0.11	-0.69	-1.39	น้ำปกติ	↓
จ.สมุทรสาคร	สะพานข้ามแม่น้ำท่าจีน3 อ.เมือง	ท่าจีน	-5.11	0.57	0.71	-0.04	-0.74	น้ำปกติ	↓
จ.สุพรรณบุรี	สะพานวัดพระรูป อ.เมือง	ท่าจีน	-1.26	2.75	3.14	3.09	3.14	น้ำปกติ	↑
จ.สุพรรณบุรี	สะพานข้ามแม่น้ำท่าจีนทางหลวง365 อ.สนม	ท่าจีน	1.55	5.18	4.66	4.91	4.91	น้ำปกติ	↔
จ.ชัยนาท	สะพานสามง่าม-ท่าโปสถ์ อ.หันคา	ท่าจีน	10.69	12.83	12.07	12.32	12.42	น้ำปกติ	↑
จ.พระนครศรีอยุธยา	สะพานบุรีศิวี อ.พระนครศรีอยุธยา	เจ้าพระยา	-	-	1.55	0.80	0.80	น้ำปกติ	↔
จ.ฉะเชิงเทรา	เชิงสะพานฉะเชิงเทรา อ.เมือง	เจ้าพระยา	-0.01	1.90	1.20	1.20	-1.40	น้ำปกติ	↓
จ.จันทบุรี	ตรงข้ามวัดจันทนาราม อ.เมือง	จันทบุรี/ ชายฝั่งทะเลตะวันออก	0.20	3.73	1.10	1.20	1.10	น้ำปกติ	↓
จ.เพชรบุรี	เทศบาลเมืองเพชรบุรี อ.เมือง	เพชรบุรี	-	3.18	3.00	1.80	1.60	น้ำปกติ	↓
จ.สงขลา	สถานีคลองอู่ตะเภาตอนล่าง อ.หาดใหญ่	คลองบางสะพาน/ ชายฝั่งทะเลตะวันตก	-	-	0.50	0.10	0.15	น้ำปกติ	↑
จ.พัทลุง	สถานีคลองตะโหมด อ.ตะโหมด	ทะเลสาบสงขลา	-	-	21.75	21.80	21.80	น้ำปกติ	↔
จ.พัทลุง	นาท่อม อ.เมือง	ทะเลสาบสงขลา	-	-	20.25	20.40	20.25	น้ำปกติ	↓
จ.พัทลุง	ลำปำ อ.เมือง	ทะเลสาบสงขลา	-	-	-1.70	-1.85	-1.80	น้ำปกติ	↑

## ปริมาณน้ำฝนสูงสุด (มม.)

จังหวัด	๒๑ ต.ค.๕๙	๒๒ ต.ค.๕๙	๒๓ ต.ค.๕๙	๒๔ ต.ค.๕๙	๒๕ ต.ค.๕๙
จ.นครสวรรค์	๒.๐	๓๗.๘	๔.๐	๑๒.๐	๑๑๘.๔
จ.ชัยนาท	-	๑.๐	-	๐.๖	๓๒.๕
จ.พระนครศรีอยุธยา	-	-	-	-	-
จ.สุพรรณบุรี	-	-	๑.๒	๙.๕	๐.๑
จ.ลพบุรี	-	-	-	๑๔.๔	๔.๒
จ.กาญจนบุรี	๖.๒	-	๔.๑	-	๔.๒
จ.ราชบุรี	-	-	-	๑.๑	๑๔.๒
จ.นครปฐม	-	-	-	๐.๘	๒.๖
จ.นนทบุรี	-	-	-	๑๕.๒	๒๘.๐
จ.ปทุมธานี	-	-	๗.๕	๙๔.๐	๗.๓
จ.สมุทรปราการ	-	๗.๖	-	๕๘.๓	๒๘.๔
จ.นครนายก	-	-	๖.๑	๒๕.๓	๑๑.๖
จ.ปราจีนบุรี	๑๘.๔	๔.๕	๐.๔	๔๗.๗	๑.๗
จ.สระแก้ว	๕.๐	๑๔.๔	-	-	๑๕.๙
จ.ฉะเชิงเทรา	๕.๑	๑๑.๕	๐.๕	๘.๐	๑๖.๕
จ.ชลบุรี	๑.๒	-	๑๓.๑	๐.๓	๑๓.๑
จ.ระยอง	๒.๒	๐.๒	๓๒.๑	๓๓.๕	๔๕.๗
จ.จันทบุรี	๑๘.๖	๑๕.๐	๓๖.๕	๔๐.๖	๑๐.๐
จ.ตราด	๓๐.๖	๔๓.๐	๗๔.๕	๕๑.๒	๑๘.๑
จ.เพชรบุรี	-	๘.๒	๑๓.๕	-	๑.๒
จ.ประจวบคีรีขันธ์	-	๓.๔	๔.๐	-	๒.๙
จ.ชุมพร	๕๒.๐	๒๙.๐	๑๓.๘	๑๑.๐	-
จ.สุราษฎร์ธานี	๕๐.๐	๑๑.๓	๒๒.๑	๓๓.๕	๑๖.๐
จ.นครศรีธรรมราช	๕.๖	๓.๓	๔๑.๒	๒๙.๒	๓๕.๐
จ.พัทลุง	๐.๘	-	๒๑.๔	๑๒.๖	-
จ.สงขลา	๔๘.๘	-	๙.๔	๑๕.๙	๗.๒
จ.ปัตตานี	๓๕.๒	-	๑๐.๘	๑.๓	-
จ.ยะลา	๔.๐	-	๐.๑	๓.๔	-
จ.นราธิวาส	๘๑.๐	๒๖.๕	๓.๗	-	-
จ.ระนอง	๕๖.๖	๔๓.๓	๒๓.๖	๗.๘	๐.๒
จ.พังงา	๔๕.๕	๒๙.๖	๒๖.๘	๘.๓	๔.๗
จ.กระบี่	๘.๘	๖.๐	๑๕.๖	๒๐.๕	-
จ.ภูเก็ต	๑๔.๙	๑๖.๙	๓๐.๘	๖๑.๒	๒.๐
จ.ตรัง	-	๐.๒	๔๑.๙	๓๘.๐	๐.๑
จ.สตูล	๑.๑	-	๒๖.๘	๑๑.๒	๒.๕

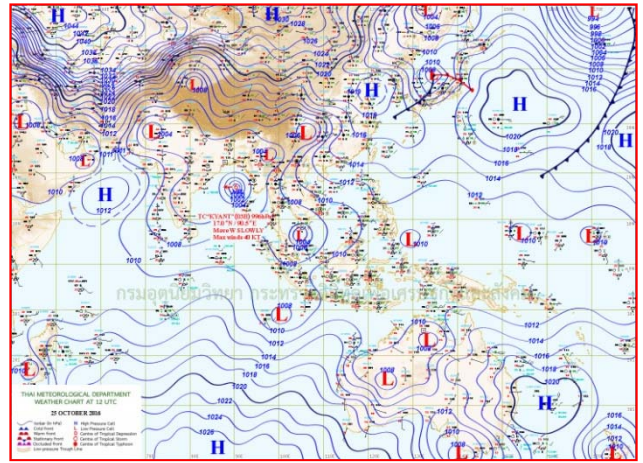


# แผนที่อากาศ



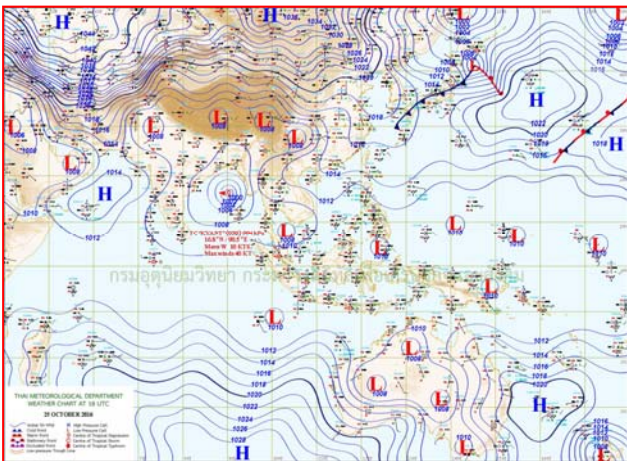
๒๕ ต.ค.๕๙ เวลา ๑๓:๐๐ น.

๑



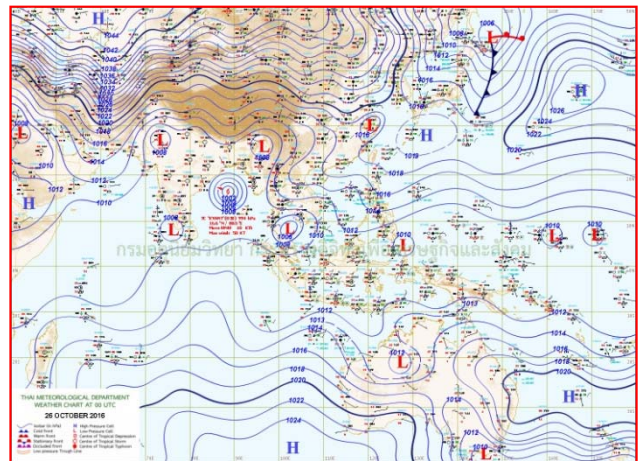
๒๕ ต.ค.๕๙ เวลา ๑๙:๐๐ น.

๒



๒๖ ต.ค.๕๙ เวลา ๑๓:๐๐ น.

๓



๒๖ ต.ค. ๕๙ เวลา ๑๗:๐๐ น.

๔





## ชี้เหนือ-กลาง-ตอ.-ใต้ฝนลด กทม.จ่อตกหนักถึง๘๐%

กรมอุตุนิยมวิทยา พยากรณ์อากาศ ๒๔ ชั่วโมงข้างหน้า ภาคเหนือ ภาคกลาง ภาคตะวันออก และภาคใต้ยังคงมีฝนตกต่อเนื่อง และมีฝนตกหนักบางแห่ง ขอให้ประชาชนบริเวณดังกล่าวระวังอันตรายจากฝนตกหนักและฝนที่ตกสะสมไว้ด้วย ส่วนภาคตะวันออกเฉียงเหนือมีฝนลดน้อยลง สำหรับกรุงเทพมหานครและปริมณฑลมีโอกาสเกิดฝนใกล้เคียงกับเมื่อวาน และมีฝนตกหนักบางแห่ง คลื่นลมบริเวณทะเลอันดามันมีคลื่นสูงประมาณ ๒ เมตร ส่วนบริเวณที่มีฝนฟ้าคะนองคลื่นสูงมากกว่า ๒ เมตร ขอให้ชาวเรือเดินเรือด้วยความระมัดระวังในระยะนี้ไว้ด้วย

พยากรณ์อากาศสำหรับประเทศไทยตั้งแต่ ๖.๐๐ น. วันนี้ ถึง ๖.๐๐ น. วันพรุ่งนี้

ภาคเหนือมีเมฆเป็นส่วนมาก กับมีฝนฟ้าคะนอง ร้อยละ ๗๐ ของพื้นที่ และมีฝนตกหนักบางแห่ง บริเวณจังหวัดเชียงใหม่ เชียงราย ลำพูน ลำปาง พิจิตร กำแพงเพชร และตาก อุณหภูมิต่ำสุด ๒๓-๒๔ องศาเซลเซียส อุณหภูมิสูงสุด ๓๐-๓๒ องศาเซลเซียส ลมตะวันออกเฉียงใต้ ความเร็ว ๑๐-๒๕ กม./ชม.

ภาคตะวันออกเฉียงเหนือมีเมฆเป็นส่วนมาก กับมีฝนฟ้าคะนอง ร้อยละ ๔๐ ของพื้นที่ ส่วนมากบริเวณจังหวัดชัยภูมิ นครราชสีมา บุรีรัมย์ สุรินทร์ ศรีสะเกษ และอุบลราชธานี อุณหภูมิต่ำสุด ๒๔-๒๕ องศาเซลเซียส อุณหภูมิสูงสุด ๓๑-๓๔ องศาเซลเซียส ลมตะวันออกเฉียงใต้ ความเร็ว ๑๕-๓๐ กม./ชม.

ภาคกลางมีเมฆเป็นส่วนมาก กับมีฝนฟ้าคะนอง ร้อยละ ๖๐ ของพื้นที่ และมีฝนตกหนักบางแห่ง บริเวณจังหวัดนครสวรรค์ ชัยนาท อุทัยธานี กาญจนบุรี และราชบุรี อุณหภูมิต่ำสุด ๒๔-๒๕ องศาเซลเซียส อุณหภูมิสูงสุด ๓๑-๓๔ องศาเซลเซียส ลมตะวันออกเฉียงใต้ ความเร็ว ๑๕-๓๐ กม./ชม.

ภาคตะวันออกมีเมฆเป็นส่วนมาก กับมีฝนฟ้าคะนอง ร้อยละ ๖๐ ของพื้นที่ และมีฝนตกหนักบางแห่ง บริเวณจังหวัด จันทบุรี และตราด อุณหภูมิต่ำสุด ๒๓-๒๕ องศาเซลเซียส อุณหภูมิสูงสุด ๓๒-๓๓ องศาเซลเซียส ลมตะวันออกเฉียงใต้ ความเร็ว ๑๕-๓๕ กม./ชม. ทะเลมีคลื่นสูง ๑-๒ เมตร บริเวณที่มีฝนฟ้าคะนองคลื่นสูงมากกว่า ๒ เมตร

ภาคใต้ (ฝั่งตะวันออก)มีเมฆเป็นส่วนมาก กับมีฝนฟ้าคะนอง ร้อยละ ๗๐ ของพื้นที่ และมีฝนตกหนักบางแห่ง บริเวณจังหวัดเพชรบุรี ประจวบคีรีขันธ์ ชุมพร และสุราษฎร์ธานี อุณหภูมิต่ำสุด ๒๔-๒๕ องศาเซลเซียส อุณหภูมิสูงสุด ๓๑-๓๓ องศาเซลเซียส ลมตะวันตกเฉียงใต้ ความเร็ว ๑๕-๓๕ กม./ชม. ทะเลมีคลื่นสูง ๑-๒ เมตร บริเวณที่มีฝนฟ้าคะนองคลื่นสูงมากกว่า ๒ เมตร

ภาคใต้ (ฝั่งตะวันตก)มีเมฆเป็นส่วนมาก กับมีฝนฟ้าคะนอง ร้อยละ ๖๐ ของพื้นที่ ส่วนมากบริเวณจังหวัดระนอง พังงา ภูเก็ต กระบี่ ตรัง และสตูล อุณหภูมิต่ำสุด ๒๓-๒๕ องศาเซลเซียส อุณหภูมิสูงสุด ๓๑-๓๓ องศาเซลเซียส ลมตะวันตกเฉียงใต้ ความเร็ว ๒๐-๓๕ กม./ชม. ทะเลมีคลื่นสูงประมาณ ๒ เมตร บริเวณที่มีฝนฟ้าคะนองคลื่นสูงมากกว่า ๒ เมตร

กรุงเทพมหานครและปริมณฑลมีเมฆเป็นส่วนมาก กับมีโอกาสเกิดฝนฟ้าคะนอง ร้อยละ ๘๐ และมีฝนตกหนักบางแห่ง อุณหภูมิต่ำสุด ๒๓-๒๕ องศาเซลเซียส อุณหภูมิสูงสุด ๓๒-๓๕ องศาเซลเซียส ลมแปรปรวน ความเร็ว ๑๕-๓๐ กม./ชม.

## น้ำท่วมแม่ก่อนไหลหลากซัด'ร้านอาหาร-รีสอร์ท-สะพาน'พัง

ชาวบ้านช่อแฮ จ.แพร่ ระทม น้ำท่วมแม่ก่อนเพิ่มระดับสูง ไหลหลากเข้าท่วม "ร้านอาหาร-รีสอร์ท" พัง สะพานชั่วคราว โดนซัดพังครืนเช่นกัน อังคารที่ ๒๕ ตุลาคม ๒๕๕๙ เวลา ๑๔.๐๓ น.

ผู้สื่อข่าวเข้าสำรวจความเสียหายในพื้นที่เกิดน้ำป่าไหลหลาก บริเวณหมู่ ๖ ต.ช่อแฮ อ.เมืองแพร่ ซึ่งเป็นเส้นทางมุ่งหน้าสู่เส้นทางล่อฟ้า แพร่-ท่าปลา จ.อุตรดิตถ์ มีร้านอาหารและรีสอร์ทจำนวนมากตามริมแม่น้ำแม่ก่อน โดยแต่ละแห่งได้รับความเสียหายมาก บางจุดสะพานชั่วคราวที่สร้างขึ้นได้พังไปกับกระแสน้ำจนทำให้ไม่สามารถข้ามไปอีกฝั่งหนึ่งได้

นางรินดา มั่งกุนา อายุ ๔๕ ปี บ้านเลขที่ ๓๐/๑ ม.๖ ต.ช่อแฮ เจ้าของรีสอร์ทแวะรัก เล่าว่า ในช่วงเวลากลางคืนจะปิดประตูรีสอร์ทแล้วใส่กุญแจไว้ ไม่มีคนเฝ้า ช่วงเช้าจะให้ตาซึ่งเป็นคนเฝ้ามาปิดไฟและทำความสะอาด โชคดีที่สะพานพังก่อนที่ตาจะเดินข้ามไปไม่ทันคงอันตรายถึงชีวิตแน่ ปีนี้น้ำเยอะ ท่วมเป็นครั้งที่ ๒ แล้ว ระดับน้ำในห้วยแม่ก่อนขึ้นสูงจนพัดสะพานและเพิงที่พักจนพัง ต้องรองจนกว่าระดับน้ำจะลดลงจึงจะสามารถเข้าไปสำรวจความเสียหายภายในได้. (เดลินิวส์)