



สรุปสถานการณ์น้ำ

5 กุมภาพันธ์ 2560

สำนักงานเลขาธิการ

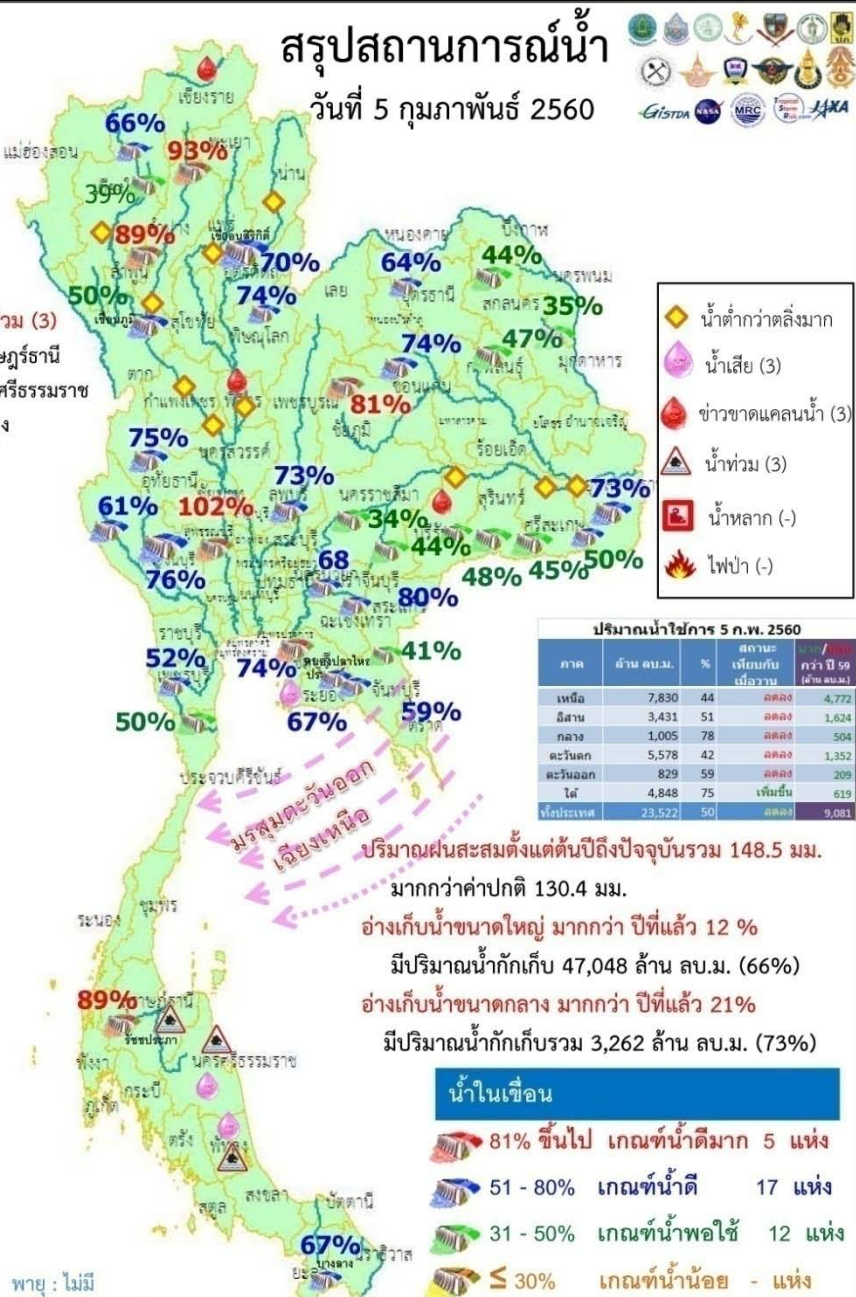
คณะกรรมการทรัพยากรน้ำแห่งชาติ

สรุปสถานการณ์น้ำ

วันที่ 5 กุมภาพันธ์ 2560



น้ำท่วม (3)
 สุราษฎร์ธานี
 นครศรีธรรมราช
 พัทลุง



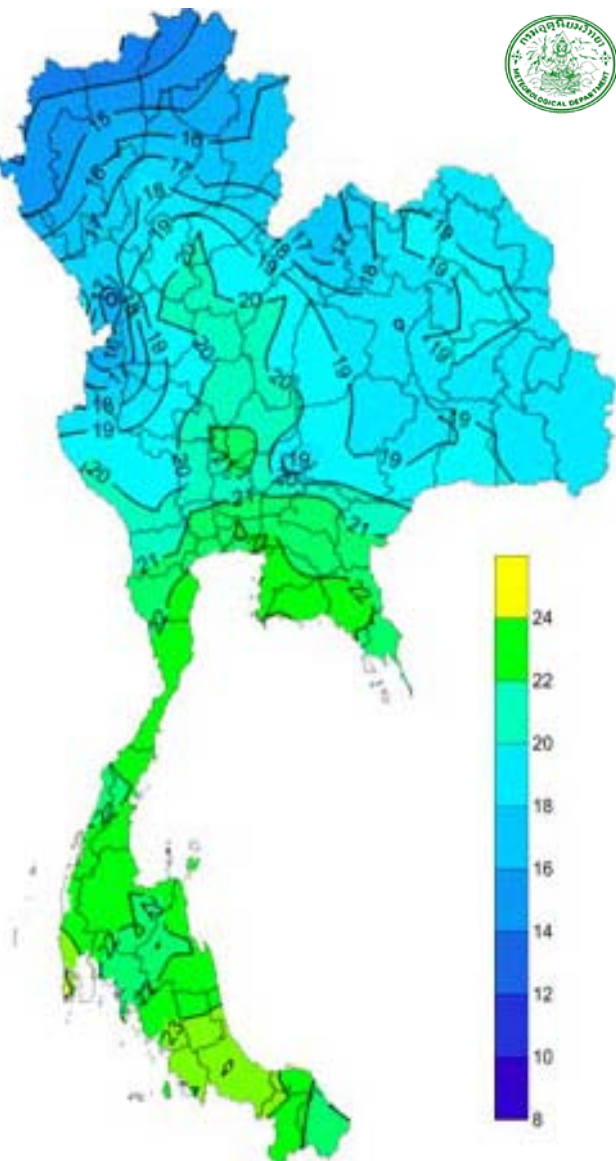
ปริมาณน้ำไหลการ 5 ก.พ. 2560

ภาค	ล้าน ลบ.ม.	%	สถานะเทียบกับเดือน	กว่าปี 59 (ล้าน ลบ.ม.)
เหนือ	7,830	44	ลดลง	4,772
อีสาน	3,431	51	ลดลง	1,624
กลาง	1,005	78	ลดลง	504
ตะวันออก	5,578	42	ลดลง	1,352
ตะวันออก	829	59	ลดลง	209
ใต้	4,848	75	เพิ่มขึ้น	619
ทั่วประเทศ	23,522	50	ลดลง	9,081

ปริมาณฝนสะสมตั้งแต่ต้นปีถึงปัจจุบันรวม 148.5 มม.
 มากกว่าค่าปกติ 130.4 มม.
 อ่างเก็บน้ำขนาดใหญ่ มากกว่า ปีที่แล้ว 12 %
 มีปริมาณน้ำกักเก็บ 47,048 ล้าน ลบ.ม. (66%)
 อ่างเก็บน้ำขนาดกลาง มากกว่า ปีที่แล้ว 21%
 มีปริมาณน้ำกักเก็บรวม 3,262 ล้าน ลบ.ม. (73%)

- 1.ปริมาณฝนสะสมตั้งแต่ต้นปี 2560 ถึงวันที่ 2 กุมภาพันธ์ 60 รวม 148.5 มม. มากกว่าค่าเฉลี่ย 130.4 มม.
- 2.อ่างเก็บน้ำขนาดใหญ่มีปริมาณน้ำเก็บกักรวม 47,048 ล้าน ลบ.ม. (66%) มากกว่าปีที่แล้ว 12% (9,103 ล้าน ลบ.ม.)
- 3.อ่างเก็บน้ำขนาดกลาง มีปริมาณน้ำเก็บกักรวม 3,262 ล้าน ลบ.ม. (73%) มากกว่าปีที่แล้ว 21% (937 ล้าน ลบ.ม.)
- 4.น้ำท่วม 3 จังหวัด สุราษฎร์ธานี นครศรีธรรมราช
 - 4.1 ขาดแคลนนํ้า
 - 4.2.1 ขาดแคลนนํ้าเกษตร 3 จังหวัด คือ เชียงราย พิจิตร บุรีรัมย์
 - 4.3 คุณภาพน้ำ
 - 4.3.1 น้ำเสียเนื่องจากสิ่งปฏิกูล 1 จังหวัด คือ ชลบุรี
 - 4.3.2 น้ำเสียเนื่องจากน้ำท่วมขัง 2 จังหวัด คือ พัทลุง สงขลา
- 5.สถานะน้ำในแม่น้ำสำคัญหลักส่วนใหญ่อยู่ในสถานะน้ำน้อย
 - ที่อยู่ในสถานะน้ำปกติ ได้แก่ แม่น้ำน่าน ที่ อ.เมือง จ.พิษณุโลก แม่น้ำไกลก ที่ จ.นราธิวาส
 - ที่น้ำน้อย ได้แก่แม่น้ำปิง ที่ จ.เชียงใหม่ จ.กำแพงเพชร และ อ.บรรพตพิสัย จ.นครสวรรค์ แม่น้ำวัง ที่ จ.ตาก แม่น้ำยม ที่ จ.แพร่ แม่น้ำน่านที่ จ.น่าน และ อ.ชุมแสง จ.นครสวรรค์ แม่น้ำมูล ที่ จ.บุรีรัมย์ และอุบลราชธานี แม่น้ำท่าตะเภา ที่ จ.ชุมพร
 - ที่น้ำมาก ได้แก่ แม่น้ำตาปี ที่ จ.สุราษฎร์ธานี
 - ที่น้ำท่วม อ.พนพิณ จ.สุราษฎร์ธานี

คาดการณ์อุณหภูมิต่ำและอากาศ



อุณหภูมิต่ำสุด 24 ซม.(องศาเซลเซียส)

ภาค	ลักษณะอากาศ พื้นที่จังหวัด	%ฝน	เทียบกับ เมื่อวาน
ภาคเหนือ	อากาศเย็นถึงหนาวกับมีหมอกในตอนเช้าอุณหภูมิลดลง 1-3 องศา บริเวณยอดดอยอากาศหนาวถึงหนาวจัด อุณหภูมิ 5-35 องศาC	-	เท่ากับ เมื่อวาน
ภาคตะวันออกเฉียงเหนือ	อากาศเย็นถึงหนาวกับมีหมอกในตอนเช้าอุณหภูมิลดลง 1-3 องศา บริเวณยอดภูอากาศหนาว อุณหภูมิ 8-34 องศาC	-	เท่ากับ เมื่อวาน
ภาคกลาง	อากาศเย็นกับมีหมอกในตอนเช้า อุณหภูมิลดลง 1-2 องศา อุณหภูมิ 20-35 องศาC	-	เท่ากับ เมื่อวาน
ภาคตะวันออก	อากาศเย็นกับมีหมอกในตอนเช้า อุณหภูมิลดลง 1-2 องศา อุณหภูมิ 21-35 องศาC ทะเลมีคลื่นสูงประมาณ 1 เมตร	-	เท่ากับ เมื่อวาน
ภาคใต้ฝั่งตะวันออก	อากาศเย็น มีฝนฟ้าคะนอง ส่วนมากบริเวณจังหวัดสุราษฎร์ธานี นครศรีธรรมราช พัทลุง และสงขลา อุณหภูมิ 21-32 องศาC ทะเลมีคลื่นสูงประมาณ 1-2 เมตร	20	น้อยกว่า เมื่อวาน
ภาคใต้ฝั่งตะวันตก	มีฝนฟ้าคะนอง อุณหภูมิ 21-34 องศาC ทะเลมีคลื่นสูง 1-2 เมตร	10	เท่ากับ เมื่อวาน
กทม.และปริมณฑล	อากาศเย็นกับมีหมอกบางในตอนเช้า อุณหภูมิลดลง 1-2 องศา อุณหภูมิ 21-35 องศาC	-	เท่ากับ เมื่อวาน

กนข

คณะกรรมการทรัพยากรน้ำแห่งชาติ

5 กุมภาพันธ์ 2560

สถานการณ์การเก็บกักน้ำ

ในเขื่อนขนาดใหญ่

มีปริมาณน้ำต่ำกว่าเกณฑ์กักเก็บน้ำต่ำสุด 5 เขื่อน

มีปริมาณเพิ่มขึ้นจากเมื่อวาน 2 เขื่อน

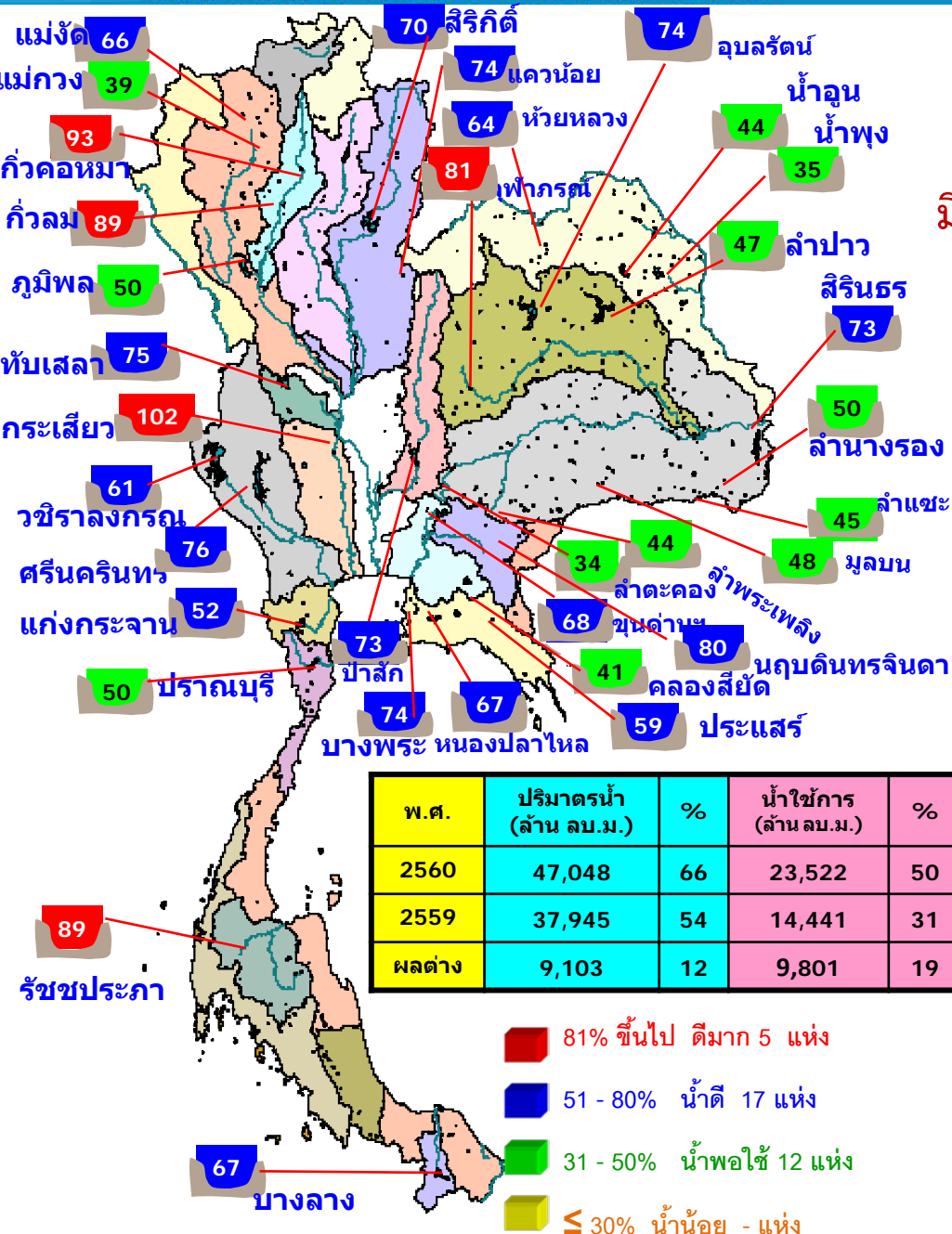
บางกลาง	ยะลา	67%
แม่กวางอุดมธารา	เชียงใหม่	39%

มีปริมาณเท่ากับเมื่อวาน 1 เขื่อน

เขื่อนน้ำพุง	สกลนคร	35%
--------------	--------	-----

มีปริมาณลดลงจากเมื่อวาน 2 เขื่อน

เขื่อนภูมิพล	ตาก	50%
เขื่อนศรีนครินทร์	กาญจนบุรี	76%



สภาพน้ำและการระบายน้ำ กฟผ

รายงาน ณ วันที่ 5 กุมภาพันธ์ 2560

เขื่อน	ปริมาณน้ำไหลเข้าอ่าง		ปริมาณน้ำที่ระบายน้ำ		ปริมาณน้ำที่สามารถใช้งานได้คิดเป็น %	ปริมาณน้ำที่สามารถใช้งานได้คิดเป็น D/C	ใช้ได้จนถึงวันที่
	A	B	C	D			
1 เขื่อนภูมิพล	2.22	11.00	12.14	2900.30	30.02	239	1 ต.ค. 2560
2 เขื่อนสิริกิติ์	4.15	27.00	27.95	3749.87	56.30	134	18 ม.ย. 2560
3 เขื่อนศรีนครินทร์	2.66	6.00	13.37	3192.79	42.68	239	1 ต.ค. 2560
4 เขื่อนวชิราลงกรณ	2.39	10.00	11.04	2366.96	40.46	214	6 ก.ย. 2560
5 เขื่อนรัชชประภา	1.62	2.50	5.02	3671.10	85.63	731	5 ก.พ. 2562
6 เขื่อนบางลาง	4.51	0.00	0.15	696.01	59.08	4,640	19 ต.ค. 2572
7 เขื่อนอุบลรัตน์	0.95	9.00	10.06	1199.69	64.86	119	3 ม.ย. 2560
8 เขื่อนน้ำพุง	0.10	0.00	0.10	49.07	31.30	491	10 ม.ย. 2561
9 เขื่อนสิรินธร	0.52	0.00	0.90	599.01	52.77	666	2 ต.ค. 2561
10 เขื่อนจุฬาภรณ์	0.22	0.00	0.02	95.33	75.34	4,767	23 ก.พ. 2573
11 เขื่อนป่าสักชลสิทธิ์	4.35	6.52	6.52	700.82	73.00	107	22 พ.ค. 2560
12 เขื่อนแควน้อยบำรุงแดน**	0.87	6.05	5.25	653.88	72.98	108	23 พ.ค. 2560
รวม	24.56	78.07	92.52	19,874			

แหล่งข้อมูล : การไฟฟ้าฝ่ายผลิตแห่งประเทศไทย

พื้นที่เสี่ยงจะมีฝนตกหนักถึงหนักมาก



พื้นที่ที่ต้องให้ความสนใจเป็นพิเศษ

- วันที่ 5-7 ก.พ.60 ประเทศไทยตอนบน มีอากาศหนาวเย็น โดยทั่วไป อุณหภูมิจะลดลง 2-4 องศาเซลเซียส ภาคใต้มีฝนบางแห่ง คลื่นลมบริเวณอ่าวไทยมีกำลังปานกลางโดยมีคลื่นสูง 1-2 เมตร เนื่องจาก บริเวณความกดอากาศสูงที่ยังปกคลุมภาคตะวันออกเฉียงเหนือและทะเลจีนใต้มีกำลังอ่อนลง แต่จะมีกระแสลมตะวันตกระดับสูงจากประเทศเมียนมาเคลื่อนเข้าปกคลุมประเทศไทยตอนบนช่วงวันที่ 5-6 ก.พ มรสุมตะวันออกเฉียงเหนือที่ปกคลุมอ่าวไทยและภาคใต้มีกำลังปานกลาง
- วันที่ 8 - 11 ก.พ. วันที่ 8 - 9 ก.พ. อุณหภูมิจะสูงขึ้นกับมีหมอกในตอนเช้า ส่วนในวันที่ 10-11 ก.พ. ประเทศไทยตอนบนอุณหภูมิ ลดลงอีก 3-5 องศาเซลเซียส ภาคใต้มีการกระจายของฝนเพิ่มขึ้น

ลมตะวันออกเฉียงเหนือ

- น้ำท่วม 3 จังหวัด** สุราษฎร์ธานี นครศรีธรรมราช พัทลุง
- ไฟระวังกไฟฟ้า 8 จังหวัด** แม่ฮ่องสอน เชียงใหม่ น่าน เพชรบูรณ์ อุตรธานี นครสวรรค์ ลพบุรี ปราจีนบุรี
- เสี่ยงขาดแคลนน้ำ 12 จังหวัด** เชียงราย ลำพูน สุโขทัย พิจิตร กำแพงเพชร อ่างทอง สกลนคร กาฬสินธุ์ นครราชสีมา บุรีรัมย์ จันทบุรี สงขลา
- พื้นที่ไฟระวังกน้ำคุณภาพน้ำ 6 จังหวัด** ปราจีนบุรี ชลบุรี ระยอง ภูเก็ต นครศรีธรรมราช พัทลุง

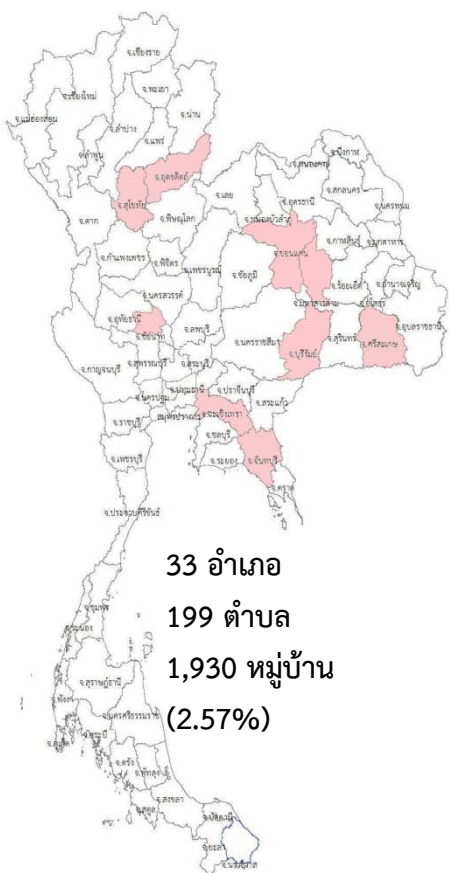
พื้นที่ขาดแคลนน้ำ น้ำท่วม น้ำท่วมขัง น้ำป่าไหลหลากและดินโคลนถล่มจากข่าวข้อมูลวันที่ 4 ก.พ.ปี 2557 - 2560

ปี 2557

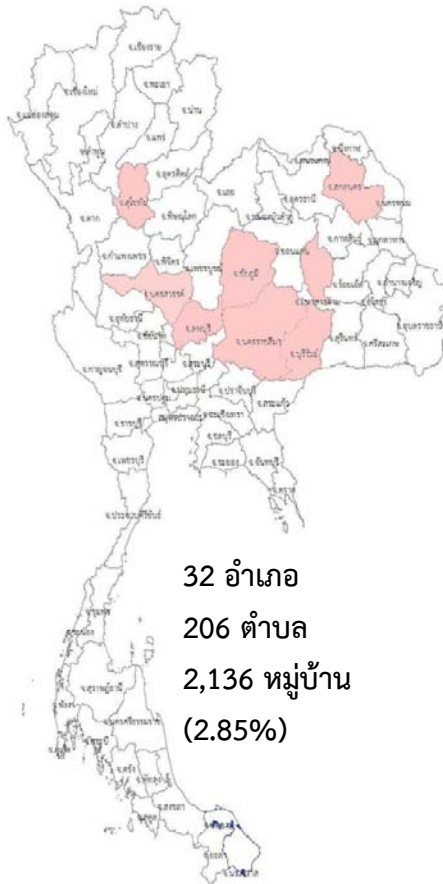
ปี 2558

ปี 2559

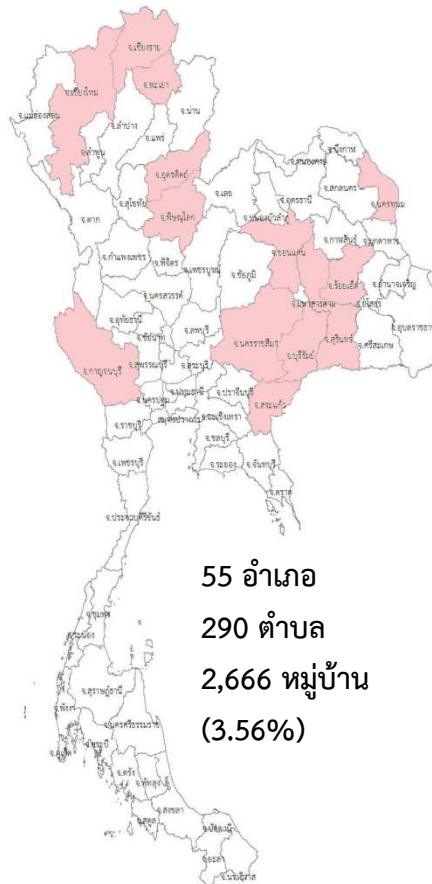
ปี 2560



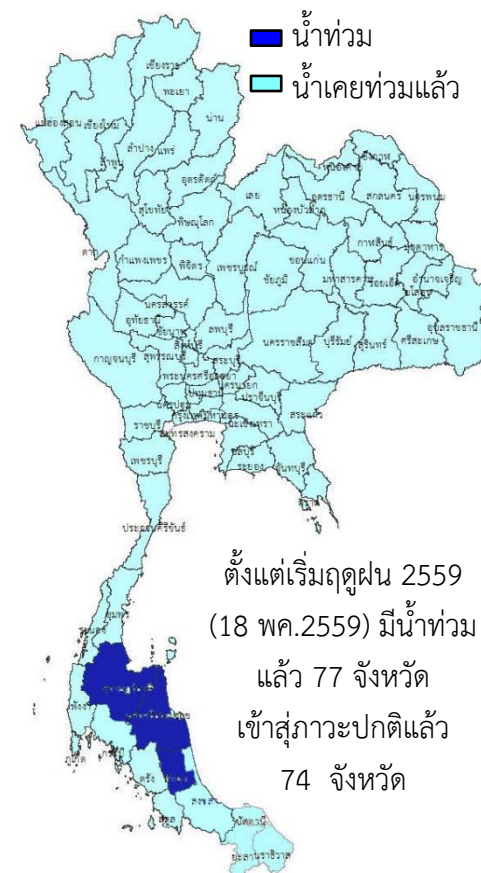
33 อำเภอ
199 ตำบล
1,930 หมู่บ้าน
(2.57%)



32 อำเภอ
206 ตำบล
2,136 หมู่บ้าน
(2.85%)



55 อำเภอ
290 ตำบล
2,666 หมู่บ้าน
(3.56%)



■ น้ำท่วม
■ น้ำเค็มท่วมแล้ว

ตั้งแต่เริ่มฤดูฝน 2559
(18 พค.2559) มีน้ำท่วม
แล้ว 77 จังหวัด
เข้าสู่ภาวะปกติแล้ว
74 จังหวัด

□ น้ำแล้ง 9 จังหวัด

□ น้ำแล้ง 8 จังหวัด

□ น้ำแล้ง 14 จังหวัด เชียงราย เชียงใหม่

■ น้ำท่วม 3 จังหวัด

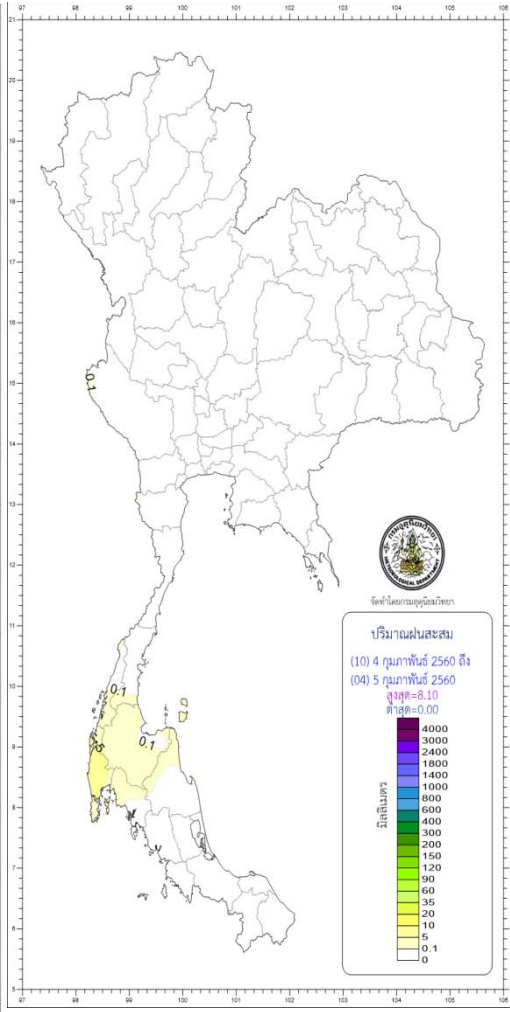
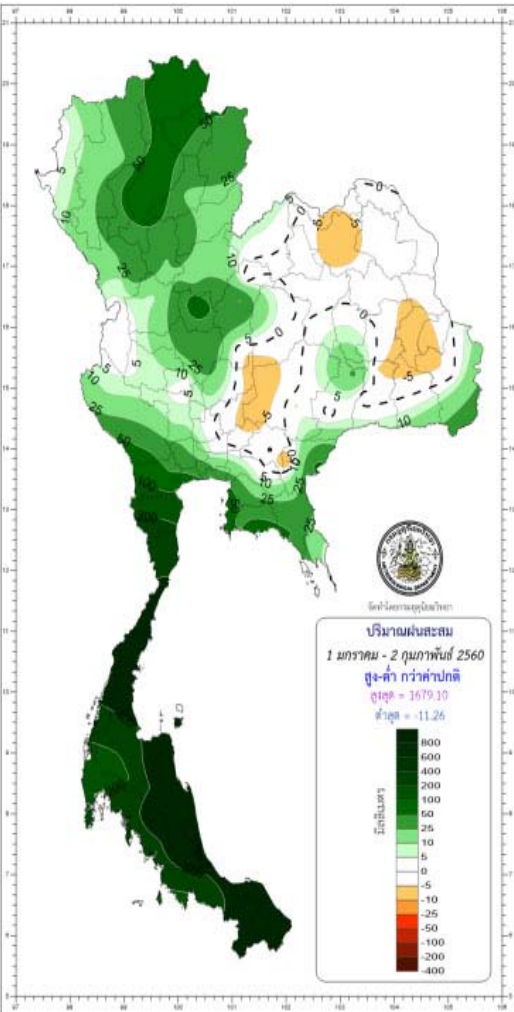
สุโขทัย อุตรดิตถ์ สิงห์บุรี
ขอนแก่น มหาสารคาม บุรีรัมย์
ศรีสะเกษ ฉะเชิงเทรา จันทบุรี

สุโขทัย, นครสวรรค์, ลพบุรี,
สกลนคร, มหาสารคาม,
นครราชสีมา, บุรีรัมย์, ชัยภูมิ

พะเยา อุตรดิตถ์ พิษณุโลก ขอนแก่น
สุรินทร์ บุรีรัมย์ มหาสารคาม ร้อยเอ็ด
นครราชสีมา นครพนม สระแก้ว กาญจนบุรี

สุราษฎร์ธานี นครศรีธรรมราช
พัทลุง

ปริมาณฝน



เหตุการณ์ฟ้าระงับและเตือนภัย

จังหวัด	สถานี	15m	30m	1h	24h
		>=20mm.	>=40mm.	>=60mm.	>=90mm.

ไม่มีเหตุการณ์สำคัญ

ปริมาณฝนสะสมสูงสุด

ข้อมูลปริมาณน้ำฝนสูงสุด

ฝนสะสมเมื่อวาน 7.00 น. - 7.00 น.	ฝนสะสมวันนี้ 7.00 น. - ชม ปัจจุบัน
อบต.คลองแดน	39.0
อบต.กระโสม	18.0
อบต.คลองขนาน	17.0
อบต.เขาทอง	14.0
อบต.ดินทองโป	13.0
	ไม่มีฝนตก

Download
ตัวพิมพ์งาน