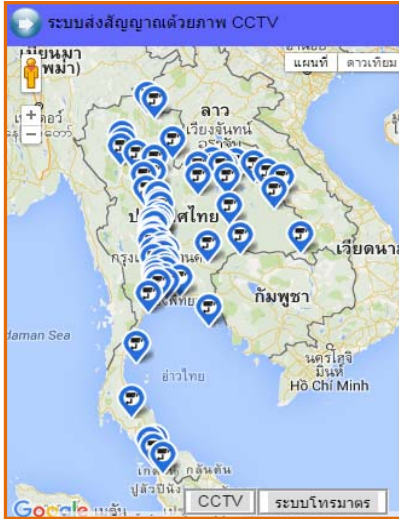




รายงานระดับน้ำจากกล้อง CCTV

ณ. วันที่ 17 สิงหาคม พ.ศ. 2560

เวลา 08.30 น.



สรุปสถานการณ์น้ำในลำน้ำสายหลัก

- สะพานพระแม่ย่า - อ.เมือง จ.สุโขทัย (ลุ่มน้ำยม) สถานการณ์น้ำปกติ
- สะพานท่าเสา อ.เมือง จ.อุตรดิตถ์ (ลุ่มน้ำ่าน) สถานการณ์น้ำปกติ
- เทศบาล ต.นาแก - อ.นาแก จ.นครพนม (ห้วยน้ำก่ำ/โขงอีสาน) สถานการณ์ฝักระวังน้ำท่วม
- บ้านเหล่านกขุม - อ.เมือง จ.ขอนแก่น (ลุ่มน้ำชี) สถานการณ์น้ำปกติ
- สตึก - อ.สตึก จ.บุรีรัมย์ (ลุ่มน้ำมูล) สถานการณ์น้ำปกติ
- เสนา อ.เสนา จ.พระนครศรีอยุธยา (ลุ่มน้ำเจ้าพระยา) สถานการณ์น้ำปกติ
- วัดพระรูป - อ.เมือง จ.สุพรรณบุรี (ลุ่มน้ำท่าจีน) สถานการณ์น้ำปกติ
- เทศบาลเมืองเพชรบุรี - อ.เมือง จ.เพชรบุรี (ลุ่มน้ำเพชรบุรี) สถานการณ์น้ำปกติ
- สถานีอุตะภาดตอนล่าง - อ.หาดใหญ่ จ.สงขลา (ลุ่มน้ำทะเลสาบสงขลา) สถานการณ์น้ำปกติ

บ้านหาดเสลา - อ.แก้งเตี้ย จ.นครสวรรค์ (ลุ่มน้ำปิง)



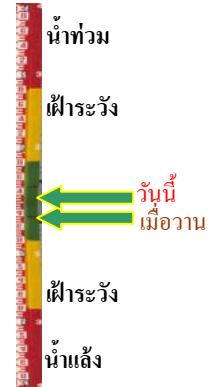
| | |
|------------------|--------------|
| ระดับน้ำปัจจุบัน | 28.35 ม.รทก. |
| ระดับตลิ่งต่ำสุด | 32.53 ม.รทก. |
| ระดับท้องน้ำ | 24.97 ม.รทก. |



สะพานมหาโพธิ์ - อ.เมือง จ.แพร่ (ลุ่มน้ำยม)



| | |
|------------------|---------------|
| ระดับน้ำปัจจุบัน | 146.10 ม.รทก. |
| ระดับตลิ่งต่ำสุด | 152.33 ม.รทก. |
| ระดับท้องน้ำ | 141.18 ม.รทก. |



สะพานศรีสังขาลย์ - อ.ศรีสังขาลย์ จ.สุโขทัย (ลุ่มน้ำยม)



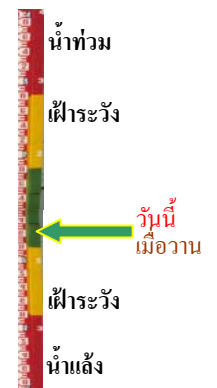
| | |
|------------------|--------------|
| ระดับน้ำปัจจุบัน | 63.10 ม.รทก. |
| ระดับตลิ่งต่ำสุด | 71.78 ม.รทก. |
| ระดับท้องน้ำ | 58.48 ม.รทก. |



สะพานพระแม่ย่า - อ.เมือง จ.สุโขทัย (ลุ่มน้ำยม)



| | |
|------------------|--------------|
| ระดับน้ำปัจจุบัน | 46.00 ม.รทก. |
| ระดับตลิ่งต่ำสุด | 48.59 ม.รทก. |
| ระดับท้องน้ำ | 41.13 ม.รทก. |

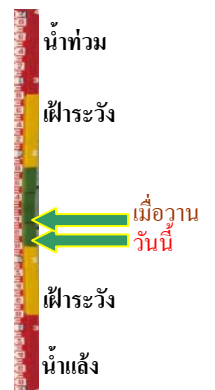


สะพานบ้านโพทะเล - อ.โพทะเล จ.พิจิตร
(ลุ่มน้ำยม)



| | |
|------------------|--------------|
| ระดับน้ำปัจจุบัน | 29.25 ม.รทก. |
| ระดับตลิ่งต่ำสุด | 31.63 ม.รทก. |
| ระดับท่อน้ำ | 20.59 ม.รทก. |

สะพานท่าเสา - อ.เมือง จ.อุตรดิตถ์
(ลุ่มน้ำ่าน)



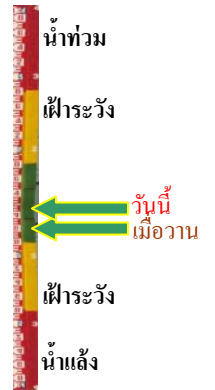
| | |
|------------------|--------------|
| ระดับน้ำปัจจุบัน | 53.70 ม.รทก. |
| ระดับตลิ่งต่ำสุด | 56.91 ม.รทก. |
| ระดับท่อน้ำ | 47.80 ม.รทก. |

สถานีห้วยหลวง - อ.เมือง จ.อุตรธานี
(ลุ่มน้ำโขง)



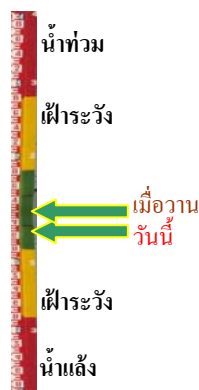
| | |
|------------------|---------------|
| ระดับน้ำปัจจุบัน | 170.70 ม.รทก. |
| ระดับตลิ่งต่ำสุด | 169.93 ม.รทก. |
| ระดับท่อน้ำ | 166.69 ม.รทก. |

สถานีแม่น้ำเลย - อ.เมือง จ.เลย
(ลุ่มน้ำโขง)



| | |
|------------------|---------------|
| ระดับน้ำปัจจุบัน | 232.40 ม.รทก. |
| ระดับตลิ่งต่ำสุด | - ม.รทก. |
| ระดับท่อน้ำ | - ม.รทก. |

สถานีหัวฝาย - อ.แม่สาย จ.เชียงราย
(แม่สาย/โขง)



| | |
|------------------|---------------|
| ระดับน้ำปัจจุบัน | 396.02 ม.รทก. |
| ระดับตลิ่งต่ำสุด | - ม.รทก. |
| ระดับท่อน้ำ | 394.87 ม.รทก. |

สนง.ส่วนอุทกหนองคาย - อ.เมือง จ.หนองคาย
(ลุ่มน้ำโขง)

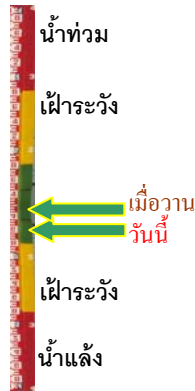


| | |
|-----------------------------|---------------|
| ระดับน้ำปัจจุบันต่ำกว่าสภาพ | |
| ระดับตลิ่งต่ำสุด | 166.65 ม.รทก. |
| ระดับท่อน้ำ | 149.20 ม.รทก. |

นครพนม - อ.เมือง จ.นครพนม
(ลุ่มน้ำโขง)



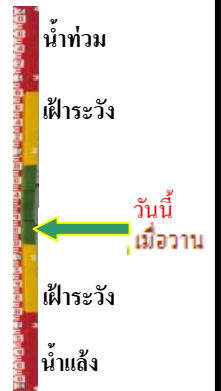
| | | |
|------------------|--------|--------|
| ระดับน้ำปัจจุบัน | 140.88 | ม.รทก. |
| ระดับตลิ่งต่ำสุด | - | ม.รทก. |
| ระดับท้องน้ำ | - | ม.รทก. |



วัดทุ่งธาตุ - อ.โพนพิสัย จ.หนองคาย
(ห้วยหลวง/โขงอีสาน)



| | | |
|------------------|--------|--------|
| ระดับน้ำปัจจุบัน | 153.90 | ม.รทก. |
| ระดับตลิ่งต่ำสุด | 159.43 | ม.รทก. |
| ระดับท้องน้ำ | 147.95 | ม.รทก. |



บ้านท่าสะอาด - อ.เซกา จ.บึงกาฬ
(แม่น้ำสงคราม/ลุ่มน้ำโขง)



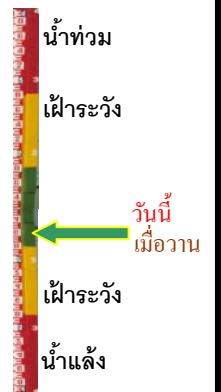
| | | |
|-----------------------------|--------|--------|
| ระดับน้ำปัจจุบันสูงกว่าสภาพ | | ม.รทก. |
| ระดับตลิ่งต่ำสุด | 144.92 | ม.รทก. |
| ระดับท้องน้ำ | 134.18 | ม.รทก. |



บ้านตาลปากน้ำ - อ.ท่าอุเทน จ.นครพนม
(แม่น้ำสงคราม/ลุ่มน้ำโขงอีสาน)



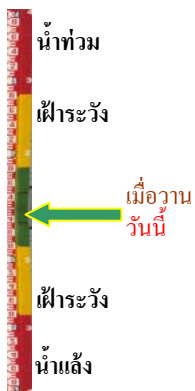
| | | |
|-----------------------------|--------|--------|
| ระดับน้ำปัจจุบันต่ำกว่าสภาพ | | ม.รทก. |
| ระดับตลิ่งต่ำสุด | 142.11 | ม.รทก. |
| ระดับท้องน้ำ | 131.25 | ม.รทก. |



เทศบาล ต.นาแก - อ.นาแก จ.นครพนม
(ห้วยน้ำก่ำ/โขงอีสาน)



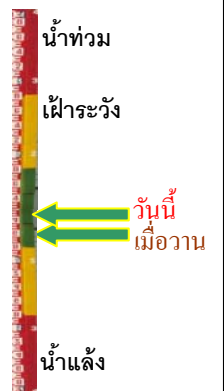
| | | |
|------------------|--------|--------|
| ระดับน้ำปัจจุบัน | 143.98 | ม.รทก. |
| ระดับตลิ่งต่ำสุด | 144.35 | ม.รทก. |
| ระดับท้องน้ำ | 138.09 | ม.รทก. |



ร.ร.เทศบาล 4 - อ.เมือง จ.นครราชสีมา
(ลำตะคอง/มูล)



| | | |
|------------------|--------|--------|
| ระดับน้ำปัจจุบัน | 176.65 | ม.รทก. |
| ระดับตลิ่งต่ำสุด | 178.00 | ม.รทก. |
| ระดับท้องน้ำ | - | ม.รทก. |



สตีก - อ.สตีก จ.บุรีรัมย์
(ลุ่มน้ำมูล)



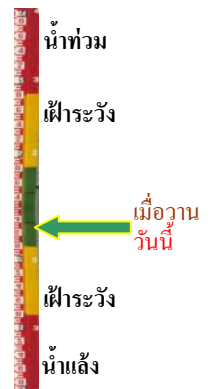
ระดับน้ำปัจจุบัน 129.60 ม.รทก.
ระดับตลิ่งต่ำสุด 128.76 ม.รทก.
ระดับท่อน้ำ 121.50 ม.รทก.



เชิงสะพานสิงห์บุรี - อ.เมือง จ.สิงห์บุรี
(ลุ่มน้ำเจ้าพระยา)



ระดับน้ำปัจจุบัน 9.00 ม.รทก.
ระดับตลิ่งต่ำสุด 11.50 ม.รทก.
ระดับท่อน้ำ -2.14 ม.รทก.



บ้านยางมณี - อ.โพธิ์ทอง จ.อ่างทอง
(ลุ่มน้ำเจ้าพระยา)



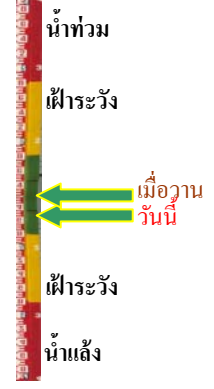
ระดับน้ำปัจจุบันต่ำกว่าสถาฟ ม.รทก.
ระดับตลิ่งต่ำสุด - ม.รทก.
ระดับท่อน้ำ - ม.รทก.



บ้านป้อม - อ.พระนครศรีอยุธยา
จ.พระนครศรีอยุธยา (ลุ่มน้ำเจ้าพระยา)



ระดับน้ำปัจจุบัน 2.55 ม.รทก.
ระดับตลิ่งต่ำสุด - ม.รทก.
ระดับท่อน้ำ - ม.รทก.



สะพานปรีดี - อ.พระนครศรีอยุธยา
จ.พระนครศรีอยุธยา (ลุ่มน้ำป่าสัก)



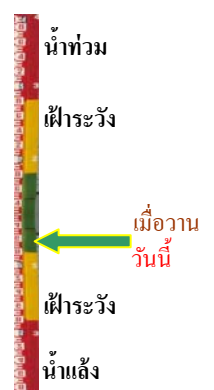
ระดับน้ำปัจจุบัน 0.70 ม.รทก.
ระดับตลิ่งต่ำสุด 3.30 ม.รทก.
ระดับท่อน้ำ -9.74 ม.รทก.



สะพานพุทธ - เขตธนบุรี จ.กรุงเทพฯ
(ลุ่มน้ำเจ้าพระยา)



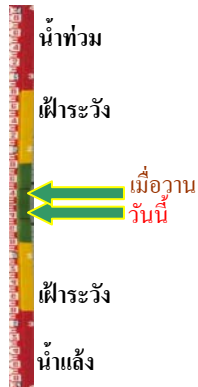
ระดับน้ำปัจจุบันสถาฟชำรุด
ระดับตลิ่งต่ำสุด 2.90 ม.รทก.
ระดับท่อน้ำ -15.24 ม.รทก.



เสนา - อ.เสนา จ.พระนครศรีอยุธยา
(ลุ่มน้ำเจ้าพระยา)



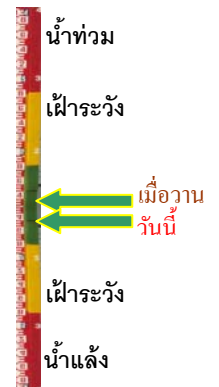
ระดับน้ำปัจจุบัน 3.30 ม.รทก.
ระดับตลิ่งต่ำสุด - ม.รทก.
ระดับท้องน้ำ - ม.รทก.



สะพานข้ามแม่น้ำท่าจีน 3 - อ.เมือง
จ.สมุทรสาคร (ลุ่มน้ำท่าจีน)



ระดับน้ำปัจจุบัน -1.04 ม.รทก.
ระดับตลิ่งต่ำสุด 1.37 ม.รทก.
ระดับท้องน้ำ -6.73 ม.รทก.



สะพานหลวงพ่อบึง - อ.นครไชยศรี
จ.นครปฐม (ลุ่มน้ำท่าจีน)



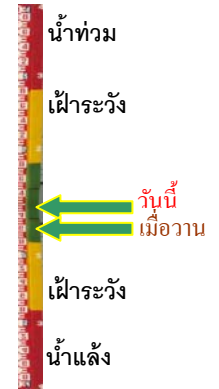
ระดับน้ำปัจจุบัน 0.66 ม.รทก.
ระดับตลิ่งต่ำสุด 2.97 ม.รทก.
ระดับท้องน้ำ -4.69 ม.รทก.



สะพานวัดพระรูป อ.เมือง จ.สุพรรณบุรี
(ลุ่มน้ำท่าจีน)



ระดับน้ำปัจจุบัน 1.85 ม.รทก.
ระดับตลิ่งต่ำสุด 3.32 ม.รทก.
ระดับท้องน้ำ -0.56 ม.รทก.



สะพานสามง่าม-ท่าโบสถ์ อ.หันคา
จ.ชัยนาท (ลุ่มน้ำท่าจีน)



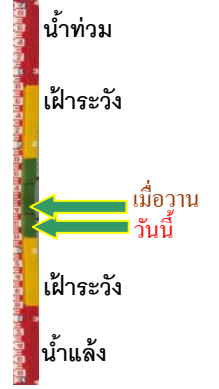
ระดับน้ำปัจจุบัน 12.02 ม.รทก.
ระดับตลิ่งต่ำสุด 13.14 ม.รทก.
ระดับท้องน้ำ 10.08 ม.รทก.



ร.ร.อนุบาลบางสะพาน - อ.บางสะพาน จ.ประจวบคีรีขันธ์
(คลองบางสะพาน/ชายฝั่งทะเลตะวันตก)



ระดับน้ำปัจจุบัน 0.25 ม.รทก.
ระดับตลิ่งต่ำสุด 4.16 ม.รทก.
ระดับท้องน้ำ -0.14 ม.รทก.

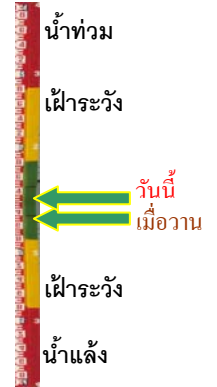


สถานีสุราษฎร์ธานี - อ.เมือง จ.สุราษฎร์ธานี
(ลุ่มน้ำตาปี)



ระดับน้ำปัจจุบันอยู่ต่ำกว่าสถาพ
ระดับตลิ่งต่ำสุด 2.60 ม.รทก.
ระดับท้องน้ำ -8.58 ม.รทก.

สถานีอุตะเขตตอนล่าง - อ.หาดใหญ่ จ.สงขลา
(ลุ่มน้ำทะเลสาบสงขลา)



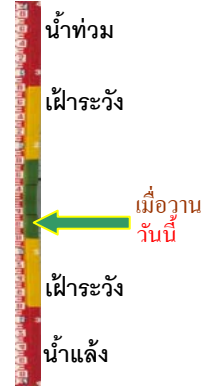
ระดับน้ำปัจจุบัน 1.50 ม.รทก.
ระดับตลิ่งต่ำสุด 8.93 ม.รทก.
ระดับท้องน้ำ -1.93 ม.รทก.

สถานีคลองตะหมัด - อ.ตะหมัด จ.พัทลุง
(ลุ่มน้ำทะเลสาบสงขลา)



ระดับน้ำปัจจุบัน 22.25 ม.รทก.
ระดับตลิ่งต่ำสุด 27.94 ม.รทก.
ระดับท้องน้ำ 20.52 ม.รทก.

สถานีลำปำ - อ.เมือง จ.พัทลุง
(ลุ่มน้ำทะเลสาบสงขลา)



ระดับน้ำปัจจุบัน -1.80 ม.รทก.
ระดับตลิ่งต่ำสุด 1.15 ม.รทก.
ระดับท้องน้ำ -2.86 ม.รทก.

| จังหวัด | สถานที่ตั้งกล้อง | แม่น้ำ/ ลุ่มน้ำ | วิกฤติ | วิกฤติ | ระดับน้ำ (ม.รทก.) | | | สถานการณ์ |
|-------------------|------------------------------------|-------------------------------------|-------------------|------------------|-------------------|---------|---------|-----------|
| | | | น้ำแล้ง | น้ำท่วม | พ.ศ.2560 | | | |
| | | | ระดับ น้อยกว่า | ระดับ มากกว่า | 14 ส.ค. | 16 ส.ค. | 17 ส.ค. | |
| จ.เชียงใหม่ | ร.ร.เชียงใหม่คริสเตียน อ.เมือง | ปิง | - | - | N/A | N/A | N/A | น้ำปกติ |
| จ.นครสวรรค์ | บ้านหาดเสลา อ.เก้าเลี้ยว | ปิง | - | - | 28.35 | 28.35 | 28.35 | น้ำปกติ |
| จ.แพร่ | สะพานมหาโพธิ์ อ.เมือง | ยม | 143.87 | 151.33 | 145.30 | 145.90 | 146.10 | น้ำปกติ |
| จ.สุโขทัย | สะพานศรีสังขาลย์ อ.ศรีสังขาลย์ | ยม | 60.14 | 71.78 | 62.50 | 62.10 | 63.10 | น้ำปกติ |
| จ.สุโขทัย | สะพานพระแม่ย่า อ.เมือง | ยม | 42.48 | 48.59 | 45.90 | 46.00 | 46.00 | น้ำปกติ |
| จ.พิจิตร | สะพานโพทะเล อ.โพทะเล | ยม | 22.58 | 30.63 | 29.25 | 29.25 | 29.25 | น้ำปกติ |
| จ.อุตรดิตถ์ | สะพานท่าเสา อ.เมือง | น่าน | 49.22 | 56.91 | 53.75 | 53.75 | 53.70 | น้ำปกติ |
| จ.น่าน | สะพานนครน่านพัฒนา อ.เมือง | น่าน | 192.17 | 197.73 | 193.35 | 194.90 | 194.05 | น้ำปกติ |
| จ.พิษณุโลก | สะพานสุพรรณกัลยา อ.เมือง | น่าน | 33.98 | 44.52 | N/A | N/A | N/A | น้ำปกติ |
| จ.เชียงใหม่ | สถานีหัวฝาย อ.แม่สาย | แม่สาย/โขง | 395.79 | 396.50 | 394.92 | 396.07 | 396.02 | น้ำปกติ |
| จ.หนองคาย | สง.ส่วนอุทกหนองคาย อ.เมือง | โขง | 157.85 | 166.70 | N/A | N/A | N/A | น้ำปกติ |
| จ.นครพนม | นครพนม อ.เมือง | โขง | 135.21 | 144.28 | 141.68 | 141.03 | 140.88 | น้ำปกติ |
| จ.หนองคาย | วัดทุ่งธาตุ อ.โพนพิสัย | ห้วยหลวง/โขงอีสาน | 150.50 | 159.43 | 154.00 | 153.90 | 153.90 | น้ำปกติ |
| จ.หนองคาย | บ้านท่าสะอาด อ.เซกา | น้ำสงคราม/โขงอีสาน | 136.33 | 143.85 | N/A2 | N/A2 | N/A2 | น้ำปกติ |
| จ.นครพนม | บ้านตาลปากน้ำ อ.ท่าอุเทน | น้ำสงคราม/โขงอีสาน | 133.42 | 141.02 | N/A2 | N/A2 | N/A2 | น้ำปกติ |
| จ.นครพนม | เทศบาล ต.นาแก อ.นาแก | ห้วยน้ำก่ำ/โขงอีสาน | 139.05 | 142.42 | 143.98 | 143.98 | 143.98 | น้ำปกติ |
| จ.นครราชสีมา | ร.ร.เทศบาล 4 อ.เมือง | ลำตะคอง/มูล | 174.60 | 178.00 | 176.60 | 176.45 | 176.65 | น้ำปกติ |
| จ.บุรีรัมย์ | สตึก อ.สตึก | มูล | 123.13 | 128.76 | 130.10 | 129.75 | 129.60 | น้ำปกติ |
| จ.สิงห์บุรี | เชิงสะพานสิงห์บุรี อ.เมือง | เจ้าพระยา | 3.45 | 11.50 | 9.30 | 9.00 | 9.00 | น้ำปกติ |
| จ.อ่างทอง | บ้านยางมณี อ.โพธิ์ทอง | เจ้าพระยา | - | 9.11 | 5.41 | N/A | N/A | น้ำปกติ |
| จ.ลพบุรี | บ้านบางปี อ.เมือง | เจ้าพระยา | - | 10.75 | N/A | N/A | N/A | น้ำปกติ |
| จ.พระนครศรีอยุธยา | บ้านป้อม อ.พระนครศรีอยุธยา | เจ้าพระยา | - | - | 2.90 | 2.70 | 2.55 | น้ำปกติ |
| จ.กรุงเทพฯ | สะพานพุทธ เขตธนบุรี | เจ้าพระยา | - | 1.70 | N/A | N/A | N/A | น้ำปกติ |
| จ.พระนครศรีอยุธยา | อ.เสนา | น้อย/เจ้าพระยา | 2.00 | 5.00 | 3.60 | 3.45 | 3.30 | น้ำปกติ |
| จ.อุทัยธานี | อุทัยธานีใหม่ อ.เมือง | เจ้าพระยา | - | - | N/A | 16.40 | 16.40 | น้ำปกติ |
| จ.พระนครศรีอยุธยา | สะพานปรีดีอ.อยุธยา | เจ้าพระยา | - | - | 1.15 | 0.90 | 0.70 | น้ำปกติ |
| จ.สมุทรสาคร | สะพานข้ามแม่น้ำท่าจีน3 อ.เมือง | ท่าจีน | -5.11 | 0.57 | -0.19 | -0.74 | -1.04 | น้ำปกติ |
| จ.นครพนม | สะพานหลวงพ่อบึง อ.นครไชยศรี | ท่าจีน | -3.16 | 2.21 | 0.91 | 0.81 | 0.66 | น้ำปกติ |
| จ.สุพรรณบุรี | สะพานวัดพระรูป อ.เมือง | ท่าจีน | -1.26 | 2.75 | 1.90 | 1.50 | 1.85 | น้ำปกติ |
| จ.สุพรรณบุรี | สะพานข้ามแม่น้ำท่าจีน อ.สามชุก | ท่าจีน | 1.55 | 5.18 | N/A | N/A | 4.36 | น้ำปกติ |
| จ.ชัยนาท | สะพานสามง่าม-ท่าโบสถ์ อ.หันคา | ท่าจีน | 10.69 | 12.83 | 12.02 | 12.02 | 12.02 | น้ำปกติ |
| จ.จันทบุรี | ตรงข้ามวัดจันทนาราม อ.เมือง | จันทบุรี/ชายฝั่งทะเลตะวันออก | 0.20 | 3.73 | N/A | N/A | N/A | น้ำปกติ |
| จ.เพชรบุรี | เทศบาลเมืองเพชรบุรี อ.เมือง | เพชรบุรี | - | 3.18 | N/A | N/A | N/A | น้ำปกติ |
| จ.ประจวบคีรีขันธ์ | ร.ร.อนุบาลวงสะพาน อ.บางสะพาน | คลองบางสะพาน/ ชายฝั่งทะเลตะวันตก | - | 3.30 | 0.15 | 0.30 | 0.25 | น้ำปกติ |
| จ.สุราษฎร์ธานี | สภจ.สุราษฎร์ธานี อ.เมือง | ตาปี | - | 2.28 | N/A | N/A | N/A | น้ำปกติ |
| จ.สงขลา | สถานีคลองอู่ตะเภาตอนล่าง อ.หาดใหญ่ | ทะเลสาบสงขลา | - | - | 1.90 | 1.40 | 1.50 | น้ำปกติ |
| จ.พัทลุง | สถานีคลองตะโหมด อ.ตะโหมด | ทะเลสาบสงขลา | - | - | 22.10 | 22.70 | 22.25 | น้ำปกติ |
| จ.พัทลุง | สถานีลำปำ อ.เมือง | ทะเลสาบสงขลา | - | - | -1.75 | -1.80 | -1.80 | น้ำปกติ |

****ม.รทก. คือ** เมตรเทียบกับระดับน้ำทะเลปานกลาง

**** ระดับน้ำทะเลปานกลาง (Mean Sea Level) หรือ ร.ท.ก.** เป็นค่าการวัด ระดับน้ำทะเลขึ้นสูงสุด (High Tide : HT) และลงต่ำสุด (Low Tide : LT) ของแต่ละวันในช่วงระยะเวลาที่กำหนด แล้วนำค่ามาเฉลี่ยเป็นระดับน้ำทะเลปานกลาง สำหรับระยะเวลาที่ทำการรังวัดโดยทั่วไปจะต้องวัดเป็นเวลา ๑๘.๖ ปี ตามวัฏจักรของน้ำ ระดับน้ำทะเลปานกลางของแต่ละบริเวณทั่วโลกอาจมีความสูงไม่เท่ากัน

ในประเทศไทยใช้เวลาในการวัด ๕ ปี โดยเลือกที่ตำบลเกาะหลัก จังหวัดประจวบคีรีขันธ์ เป็นที่วัด แล้วนำมาหาค่าเฉลี่ย เพื่อใช้เป็นค่าระดับน้ำทะเลปานกลาง ให้มีค่า ๐.๐๐๐ เมตร ทำการถ่ายโยงมายังหมุด BM-A (ซึ่งถือว่าเป็นหมุดหลักฐานหมุดแรกของประเทศไทย) ซึ่งมีค่าระดับน้ำทะเลปานกลาง ๑.๔๔๗๗ เมตร