

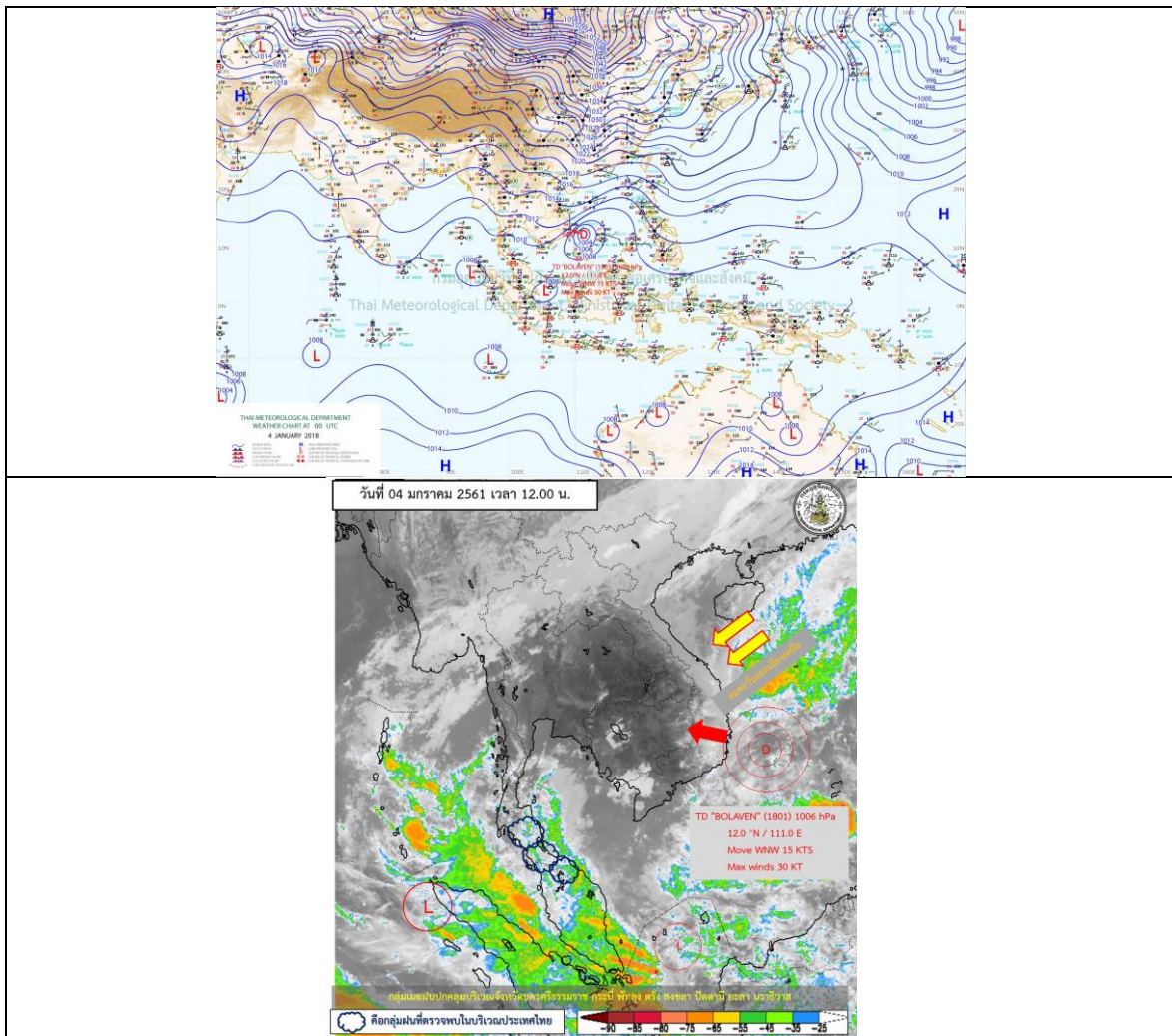
รายงานสถานการณ์น้ำและคาดการณ์น้ำในพื้นที่ ลุ่มน้ำโขง-ซี-มูล วันที่ 4 มกราคม 2561

1. พยากรณ์อากาศ

ตารางที่ 1 พยากรณ์อากาศ วันที่ 4 มกราคม 2561

ภาคตะวันออกเฉียงเหนือ	อากาศเย็น กับมีหมอกในตอนเช้า
	อุณหภูมิต่ำสุด 18-21 องศาเซลเซียส
	อุณหภูมิสูงสุด 28-33 องศาเซลเซียส
	บริเวณยอดภูมีอากาศหนาว อุณหภูมิต่ำสุด 10-14 องศาเซลเซียส ลมตะวันออกเฉียงเหนือ ความเร็ว 15-35 กม./ชม.

ที่มา : https://www.tmd.go.th/daily_forecast.php



รูปที่ 1 พยากรณ์อากาศ วันที่ 4 ม.ค. 2561



2. สรุประดับน้ำรายวัน

4-ม.ค.-61

หมายพระ และน้ำไหลพิจารณาจากระดับน้ำและระดับน้ำคาดการณ์ล่วงหน้า 3 วัน

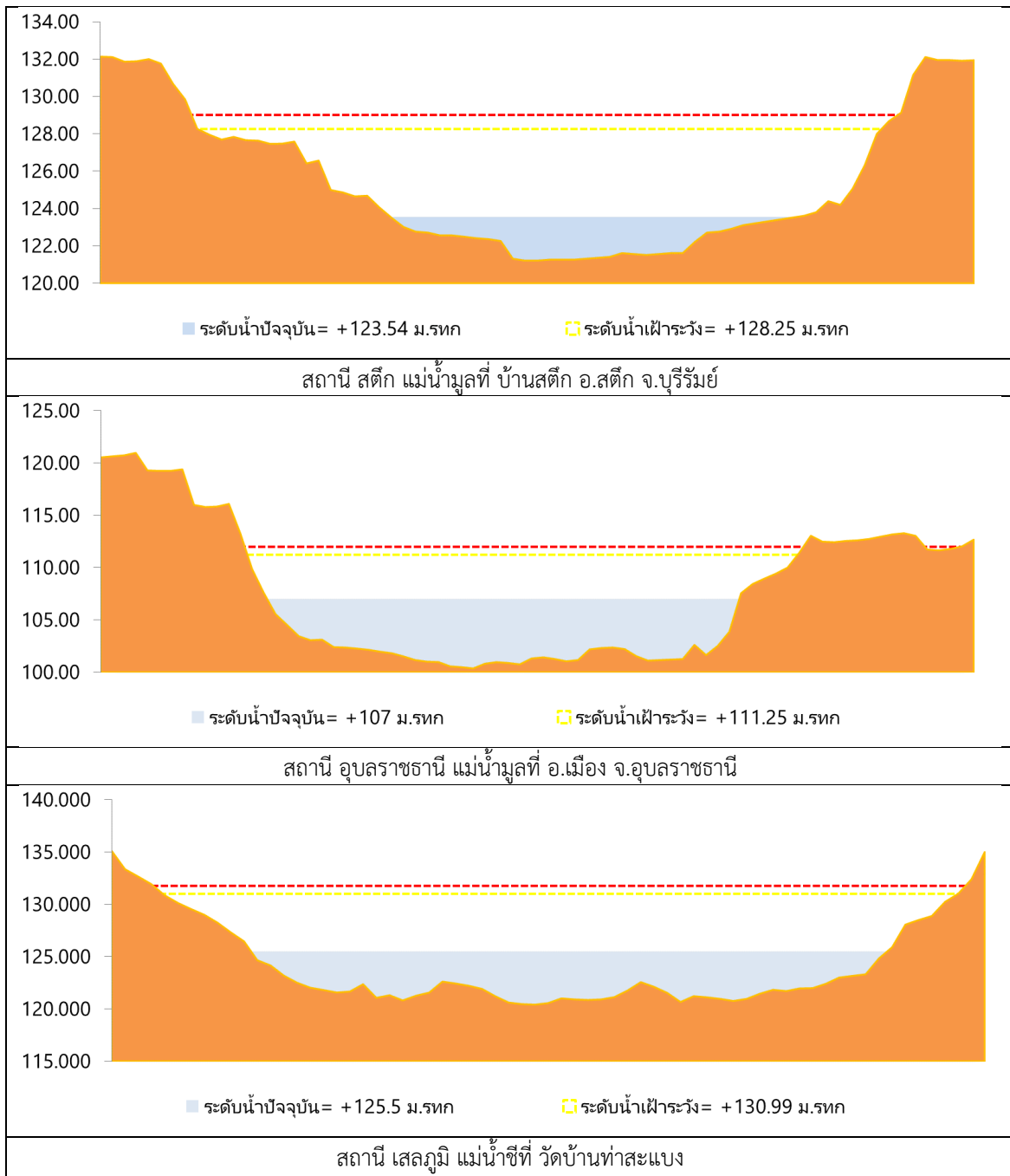
ลำดับที่	สถานี	ชื่อพื้นที่	วัดตม (ม.ทก.)		ระดับน้ำ (ม.ทก.)							แนวโน้ม			
			ค่า HI	ค่า HH	29-ม.ค.-61	30-ม.ค.-61	31-ม.ค.-61	1-ม.ค.-61	2-ม.ค.-61	3-ม.ค.-61	4-ม.ค.-61		5-ม.ค.-61	6-ม.ค.-61	7-ม.ค.-61
1	น้ำชี	บ้านม่วง อ.เมือง จ.มหาสารคาม ไก่ล้าน E-66A	137.65	138.40	131.65	131.74	131.96	132.00	132.00	131.95	131.85	131.81	131.87	132.14	ลดลงเล็กน้อย
2	น้ำชี	กบ.มก.ท.ม.ช. ไก่ล้าน E-20A	127.25	127.00	116.60	116.72	116.72	116.50	116.56	116.56	116.59	116.58	116.57	116.56	ลดลง
3	น้ำชี	บ้านท่ามะม่วง ไก่ล้าน E-18	130.99	131.74	125.47	125.45	125.53	125.56	125.59	125.59	125.50	125.32	125.25	125.15	ลดลง
4	น้ำชี	อ.โพนพิสัย ไก่ล้าน E-91	148.95	149.70	141.72	142.04	142.02	142.02	142.09	142.09	141.52	140.71	140.64	141.24	ลดลงเล็กน้อย
5	น้ำมูล	บ้านตึก อ.สตึก จ.บุรีรัมย์ ไก่ล้าน M-6A	128.25	128.00	123.61	123.61	123.61	123.57	123.56	123.56	123.54	123.69	123.01	122.94	ถึงขั้นวิกฤต
6	น้ำมูล	อ.เมือง จ.อุบลราชธานี ไก่ล้าน M-7	111.25	112.00	106.90	106.90	106.93	107.00	107.00	107.00	107.00	106.89	106.76	106.55	ลดลง

หมายเหตุ : -หากสถานีอยู่ในเขตน้ำท่วม

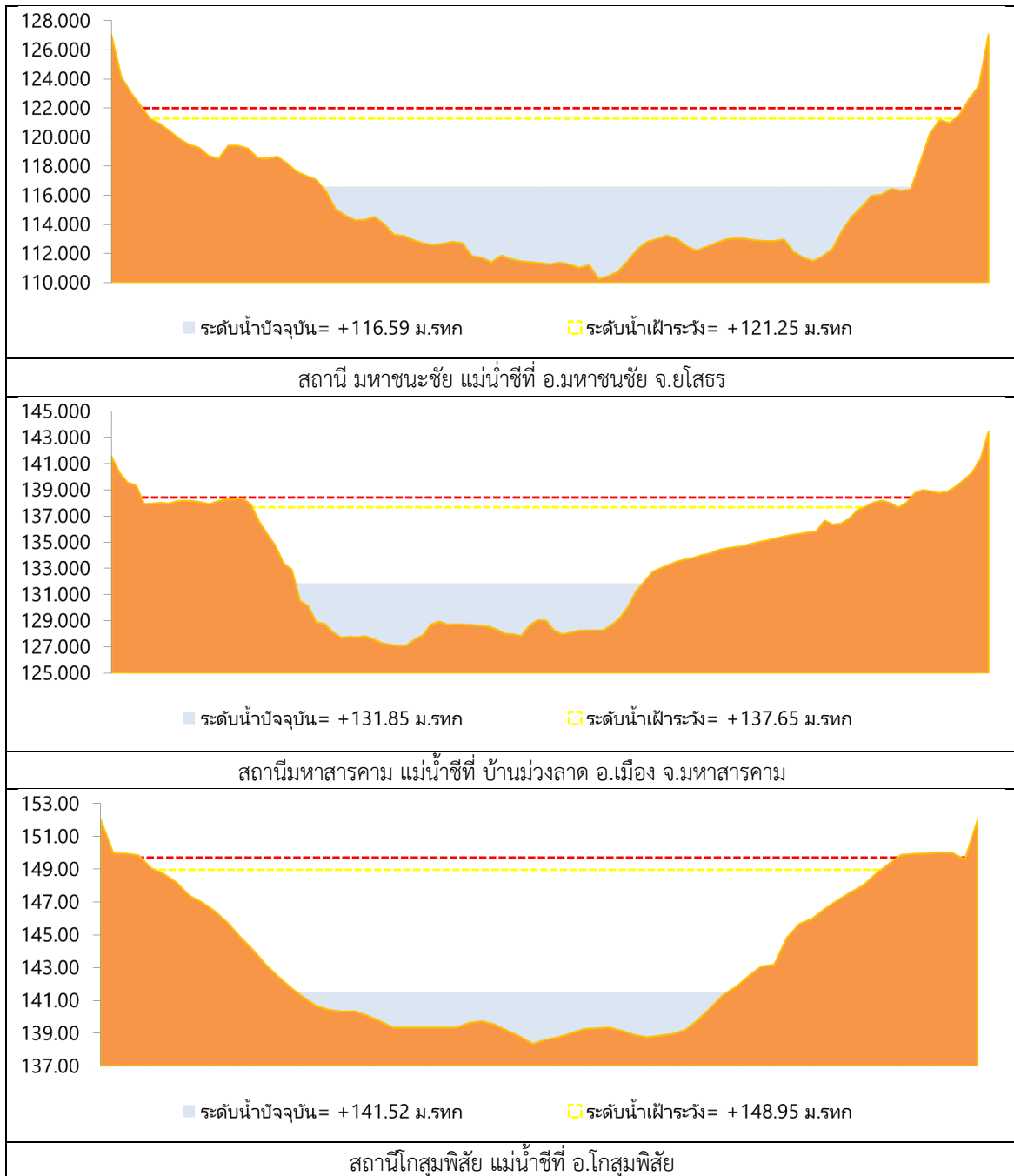
-หากสถานีอยู่ในเขตภัยพิบัติ



2.1 ระดับน้ำในลำน้ำ




รูปที่ 2 กราฟระดับน้ำในลำน้ำ



รูปที่ 2 กราฟระดับน้ำในลำน้ำ (ต่อ)



3. ผลการวิเคราะห์สถานการณ์น้ำ



รูปที่ 3 กราฟระดับน้ำย้อนหลัง 30 วัน และค่าพยากรณ์



4. สรุปสถานการณ์ ระดับน้ำอยู่ในเกณฑ์ปกติ