



รายงานสถานการณ์น้ำ
ศูนย์ป้องกันวิกฤติน้ำ กรมทรัพยากรน้ำ
วันเสาร์ที่ ๒๔ กุมภาพันธ์ ๒๕๖๑

สภาวะอากาศ บริเวณประเทศไทยตอนบนมีพายุฝนฟ้าคะนองและมีลมกระโชกแรง และมีฝนตกหนักบางแห่ง อาจมีลูกเห็บตก บางพื้นที่ในภาคเหนือ ภาคตะวันออกเฉียงเหนือ และภาคกลาง ขอให้ประชาชนบริเวณดังกล่าวหลีกเลี่ยงการอยู่ในที่โล่งแจ้ง ใต้ต้นไม้ใหญ่ และป้ายโฆษณาที่ไม่แข็งแรง ในขณะที่เกิดฝนฟ้าคะนองและลมกระโชกแรงในช่วงวันและเวลาดังกล่าว สำหรับเกษตรกรควรระวังความเสียหายที่จะเกิดต่อผลผลิตทางการเกษตรไว้ด้วย



สถานการณ์น้ำ

กรมอุตุพยากรณ์อากาศ - ภาคอีสาน-ภาคต.ฝนตก ๖๐% อากาศร้อนมีลมกระโชกแรง (หมายเหตุ ข้อมูลข่าวจาก เดลินิวส์)

สถานการณ์น้ำต่างประเทศ

การช่วยเหลือ

สถานการณ์น้ำ

ระดับน้ำในแม่น้ำโขง : MRC: Mekong River Commission ณ วันที่ ๑๙ กุมภาพันธ์ ๒๕๖๑

สถานี	ระดับตลิ่ง	ระดับน้ำ ๑๒ ก.พ. ๖๑	ระดับน้ำ ๑๙ ก.พ.๖๑	+สูงกว่าตลิ่ง -ต่ำกว่าตลิ่ง
อ.เชียงแสน จ.เชียงราย	๑๒.๘๐	๒.๖๐	๒.๐๕	-๑๐.๗๕
อ.เชียงคาน จ.เลย	๑๖.๐๐	๕.๓๒	๔.๗๐	-๑๑.๓๐
อ.เมือง จ.หนองคาย	๑๒.๒๐	๒.๓๔	๑.๘๖	-๑๐.๓๔
อ.เมือง จ.นครพนม	๑๒.๐๐	๑.๘๗	๑.๘๐	-๑๐.๒๐
อ.เมือง จ.มุกดาหาร	๑๒.๕๐	๒.๒๒	๒.๒๑	-๑๐.๒๙
อ.โขงเจียม จ.อุบลราชธานี	๑๔.๕๐	๒.๔๙	๒.๕๒	-๑๑.๙๘

หมายเหตุ : ระดับ (รสม.) ข้อมูลจาก <http://www.dwr.go.th/>

ระดับน้ำ-ลุ่มน้ำเสาบสงขลา ลุ่มน้ำทะเลสาบสงขลา ปัจจุบันสถานการณ์น้ำในลำน้ำส่วนใหญ่มีแนวโน้มลดลงและทรงตัวในบางพื้นที่ (ข้อมูลวันที่ ๒๓ ก.พ.๒๕๖๑ ที่มา กรมทรัพยากรน้ำ) สถานีคลองอู่ตะเภาตอนบน อ.สะเดา จ.สงขลา สถานีคลองอู่ตะเภาตอนล่าง อ.หาดใหญ่ จ.สงขลา สถานีคลองรัตภูมิ อ.รัตภูมิ จ.สงขลา สถานีคลองตะโหมด อ.ตะโหมด จ.พัทลุง สถานีคลองนาท่อม อ.เมือง จ.พัทลุง สถานีคลองท่าแนะ อ.ศรีบรรพต จ.พัทลุง วัดปริมาณน้ำได้ ๑๒.๘๐ ๐.๔๙ ๑๓.๓๑ ๒๒.๐๘ ๒๐.๓๑ และ ๓๓.๙๙ ลบม./วินาที



สถานีตรวจวัดระดับน้ำ (CCTV) ณ วันที่ ๑๕ กุมภาพันธ์ ๒๕๖๑ การตรวจวัดระดับน้ำจากกล้อง (CCTV) ระดับน้ำส่วนใหญ่ อยู่ในเกณฑ์ปกติ

จังหวัด	สถานที่ตั้งกล้อง	แม่น้ำ/คูน้ำ	วิกฤติ	วิกฤติ	ระดับน้ำ (ม.รทก.)			สถานการณ์	หมายเหตุ
			น้ำแล้ง	น้ำท่วม	พ.ศ.2560	พ.ศ.2560	พ.ศ.2560		
			ระดับน้อยกว่า	ระดับมากกว่า	12 ก.พ.	13 ก.พ.	15 ก.พ.		
จ.สุโขทัย	สะพานพระเมย่า อ.เมือง	ยม	42.48	48.59	43.80	43.70	43.00	น้ำปกติ	↓
จ.พิจิตร	สะพานโพทะเล อ.โพทะเล	ยม	22.58	30.63	24.80	24.80	24.80	น้ำปกติ	↔
จ.น่าน	สะพานครน่านพัฒนา อ.เมือง	น่าน	192.17	197.73	192.40	192.40	192.40	น้ำปกติ	↔
จ.อุดรธานี	สถานีห้วยหลวง อ.เมือง	โขง	-	-	N/A	N/A	N/A	น้ำปกติ	↔
จ.เลย	สถานีแม่น้ำเลย อ.เมือง	โขง	-	-	230.40	230.25	230.15	น้ำปกติ	↓
จ.เชียงราย	สถานีห้วยฝาย อ.แม่สาย	แม่สาย/โขง	395.79	396.50	N/A	N/A	N/A	น้ำปกติ	↔
จ.หนองคาย	สูง.ส่วนอุทกหนองคาย อ.เมือง	โขง	157.85	166.70	N/A	N/A	N/A	น้ำปกติ	↔
จ.หนองคาย	วัดทุ่งธาตุ อ.โพนพิสัย	ห้วยหลวง/โขงอีสาน	150.50	159.43	N/A	N/A	N/A	น้ำปกติ	↔
จ.นครพนม	บ้านตาลปากน้ำ อ.ท่าอุเทน	น้ำสงคราม/โขงอีสาน	133.42	141.02	N/A	N/A	N/A	น้ำปกติ	↔
จ.นครพนม	เทศบาล ต.นาแก อ.นาแก	ห้วยน้ำก่ำ/โขงอีสาน	139.05	142.42	142.83	142.63	142.63	น้ำปกติ	↔
จ.นครราชสีมา	ร.ร.เทศบาล 4 อ.เมือง	ลำตะคอง/มูล	174.60	178.00	N/A	N/A	N/A	น้ำปกติ	↔
จ.บุรีรัมย์	สตึก อ.สตึก	มูล	123.13	128.76	N/A	N/A	N/A	น้ำปกติ	↔
จ.สิงห์บุรี	เชิงสะพานสิงห์บุรี อ.เมือง	เจ้าพระยา	3.45	11.50	2.20	2.40	2.30	น้ำปกติ	↓
จ.อ่างทอง	บ้านยางมณี อ.โพธิ์ทอง	เจ้าพระยา	-	9.11	N/A	N/A	N/A	น้ำปกติ	↔
จ.พระนครศรีอยุธยา	บ้านป้อม อ.พระนครศรีอยุธยา	เจ้าพระยา	-	-	N/A	N/A	N/A	น้ำปกติ	↔
จ.พระนครศรีอยุธยา	อ.เสนา	น้อย/เจ้าพระยา	2.00	5.00	1.00	1.10	0.80	น้ำปกติ	↓
จ.พระนครศรีอยุธยา	สะพานปรีดีอ.พระนครศรีอยุธยา	เจ้าพระยา	-	-	-0.30	-0.20	-0.40	น้ำปกติ	↓
จ.นครปฐม	สะพานบุรฉัตรประชานุวัตร อ.สามพราน	ท่าจีน	-5.59	-0.30	0.48	0.88	0.78	น้ำปกติ	↓
จ.สุพรรณบุรี	สะพานวัดพระรูป อ.เมือง	ท่าจีน	-1.26	2.75	0.90	1.00	1.00	น้ำปกติ	↔
จ.สุพรรณบุรี	สะพานข้ามแม่น้ำท่าจีน อ.สามชุก	ท่าจีน	1.55	5.18	N/A	N/A	N/A	น้ำปกติ	↔
จ.ชัยนาท	สะพานสามง่ามท่าโบสถ์ อ.หันคา	ท่าจีน	10.69	12.83	12.22	12.22	12.22	น้ำปกติ	↔
จ.จันทบุรี	ตรงข้ามวัดจันทนาราม อ.เมือง	จันทบุรี/ท่าจีน	0.20	3.73	N/A	N/A	N/A	น้ำปกติ	↔
จ.ประจวบคีรีขันธ์	ร.ร.อนุบาลบางสะพาน อ.บางสะพาน	คลองบางสะพาน/ชายฝั่งทะเลตะวันตก	-	3.30	N/A	N/A	N/A	น้ำปกติ	↔
จ.สุราษฎร์ธานี	สภ.จ.สุราษฎร์ธานี อ.เมือง	ตาปี	-	2.28	N/A	N/A	N/A	น้ำปกติ	↔
จ.สงขลา	สถานีคลองอุทกธาร อ.หาดใหญ่	ทะเลสาบสงขลา	-	-	0.60	0.65	0.45	น้ำปกติ	↓
จ.พัทลุง	สถานีคลองตะโหมด อ.ตะโหมด	ทะเลสาบสงขลา	-	-	N/A	N/A	N/A	น้ำปกติ	↔
จ.พัทลุง	สถานีลำปำ อ.เมือง	ทะเลสาบสงขลา	-	-	-0.30	-0.30	-0.35	น้ำปกติ	↓

**ม.รทก. คือ เมตรเทียบกับระดับน้ำทะเลปานกลาง

*** ระดับน้ำทะเลปานกลาง (Mean Sea Level) หรือ ร.ท.ก. เป็นค่าการวัด ระดับน้ำทะเลขึ้นสูงสุด (High Tide: HT) และลงต่ำสุด (Low Tide: LT) ของแต่ละวัน ในช่วงระยะเวลาที่กำหนด แล้วนำมาเฉลี่ยเป็นระดับน้ำทะเลปานกลาง สำหรับระยะเวลาที่ทำการวัดโดยทั่วไปจะต้องวัดเป็นเวลา ๑๘.๖ ปี ตามวัฏจักรของน้ำ ระดับน้ำทะเลปานกลางของแต่ละบริเวณทั่วโลกอาจมีความสูงไม่เท่ากัน

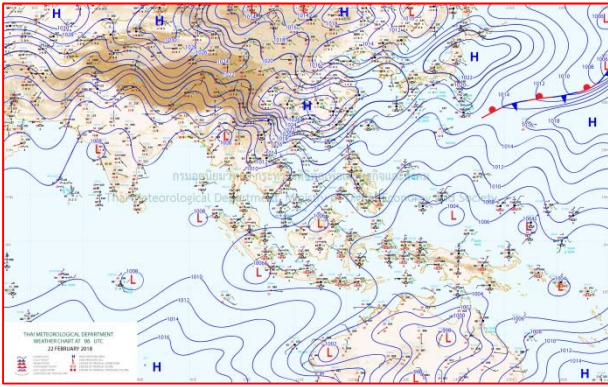
ในประเทศไทยใช้เวลาในการวัด ๕ ปี โดยเลือกที่ตำบลเกาะหลัก จังหวัดประจวบคีรีขันธ์ เป็นที่วัด แล้วนำมาหาค่าเฉลี่ย เพื่อใช้เป็นค่าระดับน้ำทะเลปานกลาง ให้มีค่า ๐.๐๐๐ เมตร ทำการถ่ายโยงมายังหมุด BM-A (ซึ่งถือว่าเป็นหมุดหลักฐานหมุดแรกแห่งประเทศไทย) ซึ่งมีค่าระดับน้ำทะเลปานกลาง ๑.๔๔๗๗ เมตร

*N/A คือ อ่านค่าระดับจากไม้วัดระดับ (Staff) ไม่ได้ / ไม้วัดระดับ (Staff) ชำรุด

ปริมาณน้ำฝนสูงสุด (มม.)

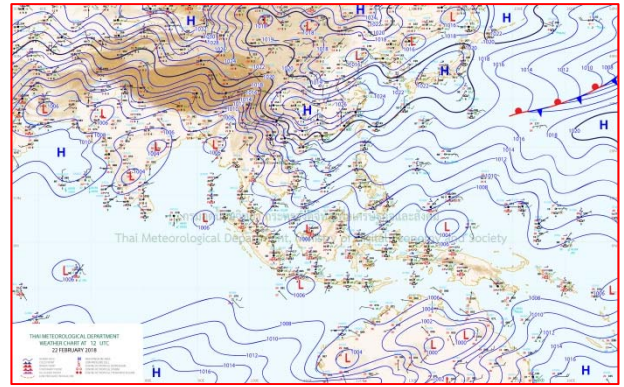
จังหวัด	๑๘ ก.พ.๖๑	๑๙ ก.พ.๖๑	๒๐ ก.พ.๖๑	๒๑ ก.พ.๖๑	๒๒ ก.พ.๖๑
จ.นครนายก	-	๐.๓	-	-	๒๕.๐
จ.ปราจีนบุรี	-	-	-	๐.๗	๒๒.๗
จ.สระแก้ว	-	๑๗.๘	-	๐.๔	๑๒.๐
จ.ฉะเชิงเทรา	-	-	-	-	๗.๖
จ.ชลบุรี	-	๑๓.๘	๐.๕	๐.๑	๔๑.๐
จ.ระยอง	-	๐.๓	๘.๕	๐.๒	๕๑.๒
จ.จันทบุรี	-	๐.๑	๐.๒	๑๑.๓	๓๐.๒
จ.ตราด	-	๑๑.๐	๔.๓	๖.๒	๘.๐
จ.เพชรบุรี	-	-	-	-	-
จ.ประจวบคีรีขันธ์	-	๐.๒	๐.๗	-	-
จ.ชุมพร	-	๔๓.๐	๐.๒	-	๖.๑
จ.สุราษฎร์ธานี	๐.๒	๓.๘	-	-	๑๑.๐
จ.นครศรีธรรมราช	๓๓.๑	๑๓.๕	๑.๗	-	๘.๓
จ.พัทลุง	๗.๐	-	-	-	-
จ.สงขลา	๑๐.๐	-	-	-	-
จ.ปัตตานี	-	๑.๕	-	-	๒.๕
จ.ยะลา	-	๓.๘	-	-	-
จ.นราธิวาส	-	๖.๐	-	-	๒.๘
จ.ระนอง	-	๐.๘	-	-	-
จ.พังงา	-	๑.๘	-	-	-
จ.กระบี่	-	๕.๔	-	-	-
จ.ภูเก็ต	๐.๒	๗๒.๘	-	-	๒๕.๐
จ.ตรัง	๒.๖	-	-	-	-
จ.สตูล	-	-	-	-	-

แผนที่อากาศ



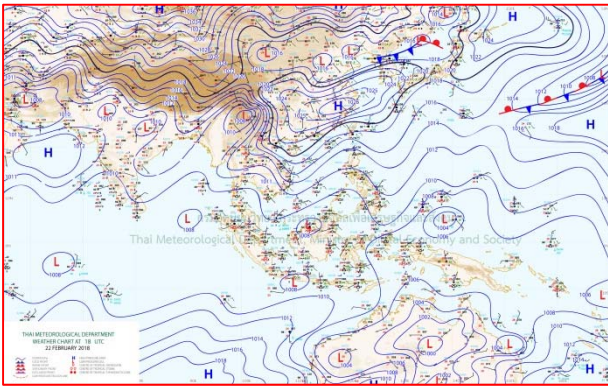
๒๒ ก.พ.๖๑ เวลา ๐๓:๐๐ น.

๑



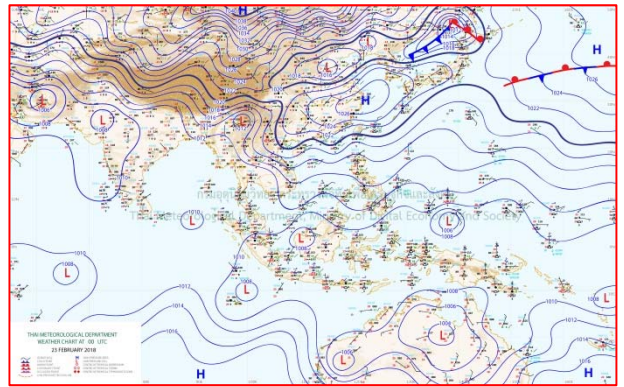
๒๒ ก.พ.๖๑ เวลา ๐๙:๐๐ น.

๒



๒๑ ก.พ.๘๖๑ เวลา ๐๑:๐๐ น.

๓



๒๑ ก.พ.๖๑ เวลา ๗:๐๐ น.

๔

รายงานปริมาณน้ำฝนจากกรมอุตุนิยมวิทยา

วันที่ 23 กุมภาพันธ์ 2561

รายงานฝน เวลา 07.00 น. ของวันที่ 22 กุมภาพันธ์ 2561

สถานีอุตุนิยมวิทยา					ปริมาณน้ำฝน24 ชม.(mm)	ปริมาณน้ำฝนสะสม(mm.)									
ภาคเหนือ					สูงสุด ของประเทศ	51.2	440.2	ภาคใต้ฝั่งตะวันออก							
สถานีอุตุนิยมวิทยา	ปริมาณน้ำฝน24 ชม.(mm)	ปริมาณน้ำฝนสะสม(mm.)	ปริมาณฝน ก.พ. (mm.)	สถานะฝนสะสม ปัจจุบันเทียบกับ ค่าเฉลี่ย 30 ปี	สูงสุด ของภาคเหนือ	47.8	75.3	สถานีอุตุนิยมวิทยา	ปริมาณน้ำฝน24 ชม.(mm)	ปริมาณน้ำฝนสะสม(mm.)	ปริมาณฝน (mm.)	สถานะฝนสะสม ปัจจุบันเทียบกับ ค่าเฉลี่ย 30 ปี			
					สูงสุด ของภาคกลาง	14.9	268.8						สูงสุด ของภาคตะวันออกเฉียงเหนือ	13.0	77.7
แม่ฮ่องสอน	ไม่มีฝน	5.4	6.0	ต่ำกว่า	สูงสุด ของภาคตะวันออก	51.2	196.4	เพชรบุรี	ไม่มีฝน	24.2	3.9	สูงกว่า			
ดอยอ่างขาง	ไม่มีฝน	30.4	***	***	สูงสุด ของภาคใต้ฝั่งตะวันออก	8.3	440.2	หนองพลับ สกษ.	ไม่มีฝน	91.9	17.3	สูงกว่า			
เชียงใหม่	ไม่มีฝน	6.8	13.8	ต่ำกว่า	สูงสุด ของภาคใต้ฝั่งตะวันตก	6.6	374.0	หัวหิน	ไม่มีฝน	63.8	15.3	สูงกว่า			
เชียงใหม่ สกษ.	-	5.4	13.2	ต่ำกว่า	ภาคตะวันออกเฉียงเหนือ				ประจวบคีรีขันธ์	ฝนเล็กน้อย	99.7	21.8	สูงกว่า		
ทุ่งช้าง	0.7	12.1	15.3	ต่ำกว่า	สถานีอุตุนิยมวิทยา	ปริมาณน้ำฝน24 ชม.(mm)	ปริมาณน้ำฝนสะสม(mm.)	ปริมาณฝน (mm.)	สถานะฝนสะสม ปัจจุบันเทียบกับ ค่าเฉลี่ย 30 ปี	ชุมพร	ไม่มีฝน	53.1	44.7	ต่ำกว่า	
พะเยา	-	7.9	9.2	ต่ำกว่า						สวี สกษ.	ไม่มีฝน	208.8	48.7	สูงกว่า	
ห้วยฝาง	8.7	33.9	9.0	สูงกว่า	เลย สกษ.	-	30.9	16.3	สูงกว่า	เกาะสมุย	ไม่มีฝน	273.7	54.4	สูงกว่า	
เด่น	0.1	22.8	6.5	สูงกว่า	หนองคาย	-	20.8	17.3	ต่ำกว่า	นครศรีธรรมราช	ไม่มีฝน	232.8	68.0	สูงกว่า	
แม่สะเรียง	ไม่มีฝน	0.4	6.5	ต่ำกว่า	เลย	13.0	43.8	16.1	สูงกว่า	นครศรีธรรมราช สกษ.	ไม่มีฝน	330.5	19.4	สูงกว่า	
แม่ใจ สกษ.	-	-	7.6	ต่ำกว่า	อุดรธานี	-	-	22.0	ต่ำกว่า	สุราษฎร์ธานี สกษ.	ไม่มีฝน	82.9	33.3	สูงกว่า	
เชียงใหม่	ไม่มีฝน	0.3	8.9	ต่ำกว่า	สกลนคร สกษ.	8.0	46.6	17.2	สูงกว่า	พระแสง สอท.	-	129.3	42.7	สูงกว่า	
ลำปาง	-	25.4	8.8	สูงกว่า	สกลนคร	7.3	66.1	29.3	สูงกว่า	ฉวาง	8.3	231.9	39.0	สูงกว่า	
ลำพูน	ไม่มีฝน	-	4.9	ต่ำกว่า	นครพนม	3.6	18.7	31.0	ต่ำกว่า	พิทลุง สกษ.	ไม่มีฝน	440.2	14.6	สูงกว่า	
แพร่	-	23.8	8.8	สูงกว่า	นครพนม สกษ.	6.8	77.7	27.1	สูงกว่า	สงขลา	ไม่มีฝน	199.4	48.6	สูงกว่า	
น่าน	1.3	16.0	11.9	สูงกว่า	หนองบัวลำภู	62.1	62.3	***	***	หาดใหญ่	ฝนเล็กน้อย	119.2	24.4	ต่ำกว่า	
น่าน สกษ.	22.4	34.7	8.7	สูงกว่า	ขอนแก่น	3.7	6.4	21.4	ต่ำกว่า	ดอนขันธ์ สกษ.	ไม่มีฝน	217.2	17.5	สูงกว่า	
ลำปาง สกษ.	ไม่มีฝน	-	11.5	ต่ำกว่า	มหาสารคาม	ไม่มีฝน	9.2	15.0	ต่ำกว่า	สะเดา	-	62.6	29.1	ต่ำกว่า	
อุดรดิตถ์	12.3	19.3	14.5	สูงกว่า	มุกดาหาร	4.5	53.9	17.4	สูงกว่า	ปัตตานี	ไม่มีฝน	147.7	32.0	สูงกว่า	
สุโขทัย	ไม่มีฝน	45.4	6.9	สูงกว่า	กาฬสินธุ์	2.9	6.3	17.3	ต่ำกว่า	ยะลา สกษ.	-	137.0	***	***	
ศรีสะเกษ สกษ.	-	15.9	5.5	สูงกว่า	กาฬสินธุ์	ไม่มีฝน	24.0	13.4	สูงกว่า	นราธิวาส	-	360.5	53.7	สูงกว่า	
นลัมสีก	14.4	24.5	17.1	สูงกว่า	ชัยภูมิ	-	-	14.3	ต่ำกว่า	ภาคใต้ฝั่งตะวันตก					
แม่สอด	ไม่มีฝน	-	8.2	ต่ำกว่า	ร้อยเอ็ด สกษ.	ไม่มีฝน	9.6	15.8	ต่ำกว่า	สถานีอุตุนิยมวิทยา	ปริมาณน้ำฝน24 ชม.(mm)	ปริมาณน้ำฝนสะสม(mm.)	ปริมาณฝน (mm.)	สถานะฝนสะสม ปัจจุบันเทียบกับ ค่าเฉลี่ย 30 ปี	
ตาก	6.4	22.0	8.7	สูงกว่า	ร้อยเอ็ด	ไม่มีฝน	1.3	19.2	ต่ำกว่า						ระนอง
เขื่อนภูมิพล	-	-	7.7	ต่ำกว่า	อุบลราชธานี (ศูนย์ฯ)	ไม่มีฝน	-	15.4	ต่ำกว่า	ตะกั่วป่า	ไม่มีฝน	349.20	35.90	สูงกว่า	
พิษณุโลก	2.2	31.2	13.5	สูงกว่า	อุบลราชธานี สกษ.	ไม่มีฝน	1.5	11.6	ต่ำกว่า	กระบี่	ไม่มีฝน	374.00	43.40	สูงกว่า	
เพชรบูรณ์	47.8	75.3	16.1	สูงกว่า	ศรีสะเกษ	ไม่มีฝน	10.0	18.8	ต่ำกว่า	ภูเก็ต	ไม่มีฝน	171.00	23.90	สูงกว่า	
กำแพงเพชร	0.4	19.0	13.1	สูงกว่า	ท่าตูม	-	1.5	16.1	ต่ำกว่า	ภูเก็ต (ศูนย์ฯ)	6.6	310.00	27.20	สูงกว่า	
อุ้มผาง	8.1	43.7	9.1	สูงกว่า	นครราชสีมา	-	2.6	16.1	ต่ำกว่า	เกาะลันตา	-	282.40	18.00	สูงกว่า	
พิทลุง สกษ.	25.4	39.1	12.5	สูงกว่า	สุรินทร์	ไม่มีฝน	17.3	11.5	สูงกว่า	ตรัง	ไม่มีฝน	148.00	20.80	สูงกว่า	
ดอยมเขจร สกษ.	10.8	12.3	2.9	สูงกว่า	สุรินทร์ สกษ.	ไม่มีฝน	13.5	15.4	ต่ำกว่า	สตูล	ไม่มีฝน	83.60	45.80	สูงกว่า	
วีเขียรบุรี	-	18.1	12.6	สูงกว่า	ไซคชัย	1.0	22.6	14.8	สูงกว่า	สรุปปริมาณฝนมาก สถานีอุตุนิยมวิทยา ปริมาณน้ำฝน24 ชม.(mm) ปริมาณน้ำฝนสะสม(mm.)					
ภาคกลาง					ปากช่อง สกษ.	-	55.2	22.6	สูงกว่า	1	หนองบัวลำภู	62.1	62.3		
สถานีอุตุนิยมวิทยา	ปริมาณน้ำฝน24 ชม.(mm)	ปริมาณน้ำฝนสะสม(mm.)	ปริมาณฝน ก.พ. (mm.)	สถานะฝนสะสม ปัจจุบันเทียบกับ ค่าเฉลี่ย 30 ปี	นางรอง	2.0	9.0	19.6	ต่ำกว่า	2	หัวไผ่ สกษ.	51.2	139.2		
					บุรีรัมย์	ฝนเล็กน้อย	-	10.9	ต่ำกว่า	3	เพชรบูรณ์	47.8	75.3		
นครสวรรค์	2.7	7.8	11.9	ต่ำกว่า	ภาคตะวันออก				4	พิทลุง สกษ.	25.4	39.1			
ตากฟ้า สกษ.	13.6	16.7	21.5	ต่ำกว่า	สถานีอุตุนิยมวิทยา	ปริมาณน้ำฝน24 ชม.(mm)	ปริมาณน้ำฝนสะสม(mm.)	ปริมาณฝน (mm.)	สถานะฝนสะสม ปัจจุบันเทียบกับ ค่าเฉลี่ย 30 ปี	5	ปราจีนบุรี	22.7	126.1		
ชัยนาท สกษ.	ไม่มีฝน	0.1	11.2	ต่ำกว่า						นครนายก	5.8	65.8	***	***	ปราจีนบุรี
อุทัยธานี	ฝนเล็กน้อย	13.7	18.8	ต่ำกว่า	ปราจีนบุรี	22.7	126.1	15.8	สูงกว่า	ปริมาณฝนสูงสุด	หัวไผ่ สกษ.	51.2	139.2		
พระนครศรีอยุธยา	3.0	26.1	***	***	กบินทร์บุรี	15.0	190.0	24.9	สูงกว่า	ฝนสะสมสูงสุด	พิทลุง สกษ.	ไม่มีฝน	440.2		
บัวชุม	3.6	107.1	9.1	สูงกว่า	สระแก้ว	0.3	122.5	27.5	สูงกว่า	ศูนย์มืองค์กรกฏตํานา กรมทรัพยากรน้ำ ศูนย์เขลล					
ปทุมธานี สกษ.	ไม่มีฝน	64.6	28.2	สูงกว่า	ฉะเชิงเทรา	ไม่มีฝน	196.4	14.5	สูงกว่า	1	ไม่มีฝน	0.4	6.9	ต่ำกว่า	
สมุทรปราการ สกษ.	ไม่มีฝน	95.5	***	***	ชลบุรี	ไม่มีฝน	60.8	14.3	สูงกว่า	2	ไม่มีฝน	0.4	6.9	ต่ำกว่า	
ทองผาภูมิ	ไม่มีฝน	17.3	16.4	ต่ำกว่า	เกาะสีชัง	-	26.1	15.7	ต่ำกว่า	3	ไม่มีฝน	0.5	14.9	ต่ำกว่า	
สุพรรณบุรี	ไม่มีฝน	0.4	6.9	ต่ำกว่า	พิทลุง สกษ.	ไม่มีฝน	64.9	14.3	สูงกว่า	4	ไม่มีฝน	14.9	91.0	40.8	สูงกว่า
ลพบุรี	0.4	46.1	6.9	สูงกว่า	อุทัยธานี	ไม่มีฝน	12.0	96.7	27.6	สูงกว่า	5	ไม่มีฝน	7.4	***	***
สุโขทัย สกษ.	ไม่มีฝน	0.5	14.9	ต่ำกว่า	ฉะเชิงเทรา	ไม่มีฝน	28.3	15.2	ต่ำกว่า	กาญจนบุรี	ไม่มีฝน	1.1	18.2	ต่ำกว่า	
สนามบินสุวรรณภูมิ	14.9	91.0	40.8	สูงกว่า	ระยอง	ไม่มีฝน	10.7	36.5	ต่ำกว่า	นครปฐม	ไม่มีฝน	8.9	7.8	ต่ำกว่า	
สมุทรสงคราม	ไม่มีฝน	7.4	***	***	หัวไผ่ สกษ.	51.2	139.2	50.6	สูงกว่า	กรุงเทพฯ บางนา สกษ.	10.6	268.8	26.2	สูงกว่า	
กาญจนบุรี	ไม่มีฝน	1.1	18.2	ต่ำกว่า	จันทบุรี	-	85.3	36.4	สูงกว่า	กรุงเทพฯ ท่าเรือคลองเตย	10.2	246.7	31.4	สูงกว่า	
นครปฐม	ไม่มีฝน	8.9	7.8	ต่ำกว่า	พัลวัน สกษ.	ไม่มีฝน	67.2	55.2	ต่ำกว่า	กรุงเทพฯ เขมหนานนคร	-	131.2	20.0	สูงกว่า	
กรุงเทพฯ บางนา สกษ.	10.6	268.8	26.2	สูงกว่า	ตราด	8.0	123.2	86.0	สูงกว่า	สนามบินดอนเมือง	ฝนเล็กน้อย	54.1	9.0	สูงกว่า	
กรุงเทพฯ ท่าเรือคลองเตย	10.2	246.7	31.4	สูงกว่า						ปาร่อง	ไม่มีฝน	60.6	22.8	สูงกว่า	
กรุงเทพฯ เขมหนานนคร	-	131.2	20.0	สูงกว่า						ราชบุรี	ไม่มีฝน	11.6	14.5	ต่ำกว่า	
สนามบินดอนเมือง	ฝนเล็กน้อย	54.1	9.0	สูงกว่า											
ปาร่อง	ไม่มีฝน	60.6	22.8	สูงกว่า											
ราชบุรี	ไม่มีฝน	11.6	14.5	ต่ำกว่า											

สัญลักษณ์ ***ไม่มีข้อมูล - ยังไม่ได้รับรายงาน/ไม่มีข้อมูล/ไม่มีฝน

หมายเหตุ ได้รับรายงานเพิ่มเติมโดยการบันทึกของเจ้าหน้าที่เป็นรายวัน ณ เวลา 07:00 น.

ปริมาณฝนสูงสุดเท่ากับ 81.7 มม. ที่ อุทยานแห่งชาติเขาแหลม จ.กาญจนบุรี

กทม.-อีสาน-ตอ.ฝนตก๖๐% อากาศร้อนมีลมกระโชกแรง

กรมอุตุนิยมวิทยา พยากรณ์อากาศ ๒๔ ชั่วโมงข้างหน้า บริเวณประเทศไทยตอนบนมีอากาศร้อนกับมีพายุฝนฟ้าคะนอง และมีลมกระโชกแรง และมีฝนตกหนักบางแห่ง อาจมีลูกเห็บตกบางพื้นที่ในภาคเหนือ ภาคตะวันออกเฉียงเหนือ และภาคกลาง ขอให้ประชาชนบริเวณดังกล่าวหลีกเลี่ยงการอยู่ในที่โล่งแจ้ง ใต้ต้นไม้ใหญ่ และป้ายโฆษณาที่ไม่แข็งแรง ในขณะที่เกิดฝนฟ้าคะนอง และลมกระโชกแรง ในช่วงวันและเวลาดังกล่าว สำหรับเกษตรกรควรระวังความเสียหายที่จะเกิดต่อผลผลิตทางการเกษตรไว้ด้วย พยากรณ์อากาศสำหรับประเทศไทยตั้งแต่เวลา ๒๓:๐๐ วันนี้ ถึง ๒๓:๐๐ วันพรุ่งนี้.

ภาคเหนือ มีพายุฝนฟ้าคะนอง ร้อยละ ๔๐ ของพื้นที่ กับมีลมกระโชกแรง อาจมีลูกเห็บตกบางพื้นที่ ส่วนมากบริเวณ จังหวัดเชียงราย พะเยา น่าน แพร่ ลำพูน ลำปาง สุโขทัย อุตรดิตถ์ พิษณุโลก กำแพงเพชร พิจิตร เพชรบูรณ์ และตาก อุณหภูมิต่ำสุด ๑๔-๒๓ องศาเซลเซียส อุณหภูมิสูงสุด ๓๒-๓๕ องศาเซลเซียส ลมตะวันออกเฉียงใต้ ความเร็ว ๑๕-๓๐ กม./ชม.

ภาคตะวันออกเฉียงเหนือ มีพายุฝนฟ้าคะนอง ร้อยละ ๖๐ ของพื้นที่ กับมีฝนตกหนักบางแห่งและมีลมกระโชกแรง อาจมีลูกเห็บตกบางพื้นที่ บริเวณจังหวัดเลย อุดรธานี หนองคาย หนองบัวลำภู บึงกาฬ สกลนคร นครพนม กาฬสินธุ์ มุกดาหาร ชัยภูมิ ขอนแก่น และนครราชสีมา อุณหภูมิต่ำสุด ๒๑-๒๓ องศาเซลเซียส อุณหภูมิสูงสุด ๓๑-๓๕ องศาเซลเซียส ลมตะวันออกเฉียง ความเร็ว ๑๕-๓๕ กม./ชม.

ภาคกลาง มีเมฆเป็นส่วนมาก กับมีพายุฝนฟ้าคะนอง ร้อยละ ๖๐ ของพื้นที่ และมีฝนตกหนักบางแห่งโดยมีลมกระโชกแรง อาจมีลูกเห็บตกบางพื้นที่ ส่วนมากบริเวณจังหวัดนครสวรรค์ อุทัยธานี ชัยนาท ลพบุรี สิงห์บุรี สระบุรี อ่างทอง พระนครศรีอยุธยา สุพรรณบุรี และกาญจนบุรี อุณหภูมิต่ำสุด ๒๒-๒๔ องศาเซลเซียส อุณหภูมิสูงสุด ๓๔-๓๖ องศาเซลเซียส ลมตะวันออกเฉียง ความเร็ว ๑๕-๓๐ กม./ชม.

ภาคตะวันออก มีเมฆเป็นส่วนมาก กับมีพายุฝนฟ้าคะนอง ร้อยละ ๖๐ ของพื้นที่ และมีฝนตกหนัก โดยมีลมกระโชกแรง บางแห่ง ส่วนมากบริเวณจังหวัดนครนายก ปราจีนบุรี ฉะเชิงเทรา สระแก้ว ชลบุรี และระยอง อุณหภูมิต่ำสุด ๒๓-๒๖ องศาเซลเซียส อุณหภูมิสูงสุด ๓๑-๓๕ องศาเซลเซียส ลมตะวันออกเฉียง ความเร็ว ๑๕-๓๐ กม./ชม. ทะเลมีคลื่นสูงประมาณ ๑ เมตร

ภาคใต้ (ฝั่งตะวันออก) มีเมฆเป็นส่วนมาก กับมีฝนฟ้าคะนอง ร้อยละ ๒๐ ของพื้นที่ ส่วนมากบริเวณจังหวัดเพชรบุรี ประจวบคีรีขันธ์ และชุมพร อุณหภูมิต่ำสุด ๒๑-๒๖ องศาเซลเซียส อุณหภูมิสูงสุด ๓๐-๓๔ องศาเซลเซียส ลมตะวันออกเฉียง ความเร็ว ๑๕-๓๕ กม./ชม. ทะเลมีคลื่นสูง ๑-๒ เมตร

ภาคใต้ (ฝั่งตะวันตก) มีเมฆเป็นส่วนมาก กับมีฝนฟ้าคะนอง ร้อยละ ๑๐ ของพื้นที่ ส่วนมากบริเวณจังหวัดระนอง พังงา และภูเก็ต อุณหภูมิต่ำสุด ๒๐-๒๕ องศาเซลเซียส อุณหภูมิสูงสุด ๓๒-๓๕ องศาเซลเซียส ลมตะวันออกเฉียง ความเร็ว ๑๕-๓๐ กม./ชม. ทะเลมีคลื่นสูงประมาณ ๑ เมตร

กรุงเทพมหานครและปริมณฑล มีเมฆเป็นส่วนมาก กับมีพายุฝนฟ้าคะนอง ร้อยละ ๖๐ ของพื้นที่ และมีฝนตกหนัก บางแห่ง อุณหภูมิต่ำสุด ๒๔-๒๕ องศาเซลเซียส อุณหภูมิสูงสุด ๓๒-๓๔ องศาเซลเซียส ลมตะวันออกเฉียง ความเร็ว ๑๕-๓๐ กม./ชม.

