

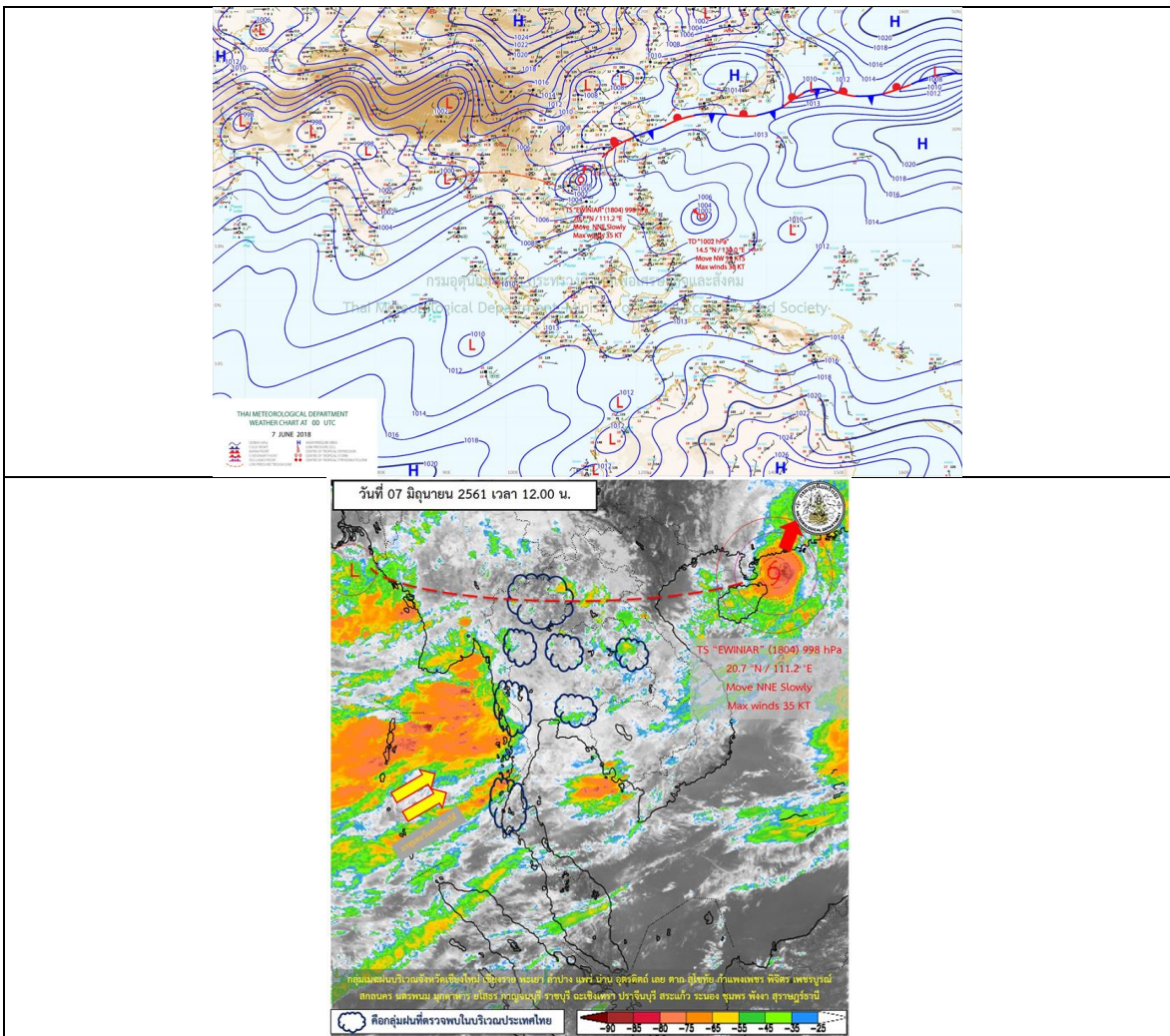
รายงานสถานการณ์น้ำและคาดการณ์น้ำในพื้นที่ ลุ่มน้ำโขง-ชี-มูล วันที่ 7 มิถุนายน 2561

1. พยากรณ์อากาศ

ตารางที่ 1 พยากรณ์อากาศ วันที่ 7 มิถุนายน 2561

ภาคตะวันออกเฉียงเหนือ	มีเมฆมาก กับมีฝนฟ้าคะนอง ร้อยละ 70 ของพื้นที่
	และมีฝนตกหนักบางแห่ง บริเวณจังหวัดอุดรธานี
	หนองคาย บึงกาฬ สกลนคร นครพนม มุกดาหาร
	กาฬสินธุ์ ร้อยเอ็ด ยโสธร และอำนาจเจริญ
อุณหภูมิต่ำสุด 24-25 องศาเซลเซียส	
อุณหภูมิสูงสุด 32-35 องศาเซลเซียส	
ลมตะวันออกเฉียงใต้ ความเร็ว 10-25 กม./ชม.	

ที่มา : https://www.tmd.go.th/daily_forecast.php



รูปที่ 1 พยากรณ์อากาศ วันที่ 7 มิ.ย. 2561



2. สรุประดับน้ำรายวัน

ตารางที่ 2 สรุปสถานการณ์น้ำของพื้นที่ลุ่มน้ำโขง ซี มูล ประจำวันที่ 7-มิ.ย.-61

หมายเหตุ: แนวโน้มปริมาณการไหลของน้ำในแต่ละวันและการแจ้งเตือน

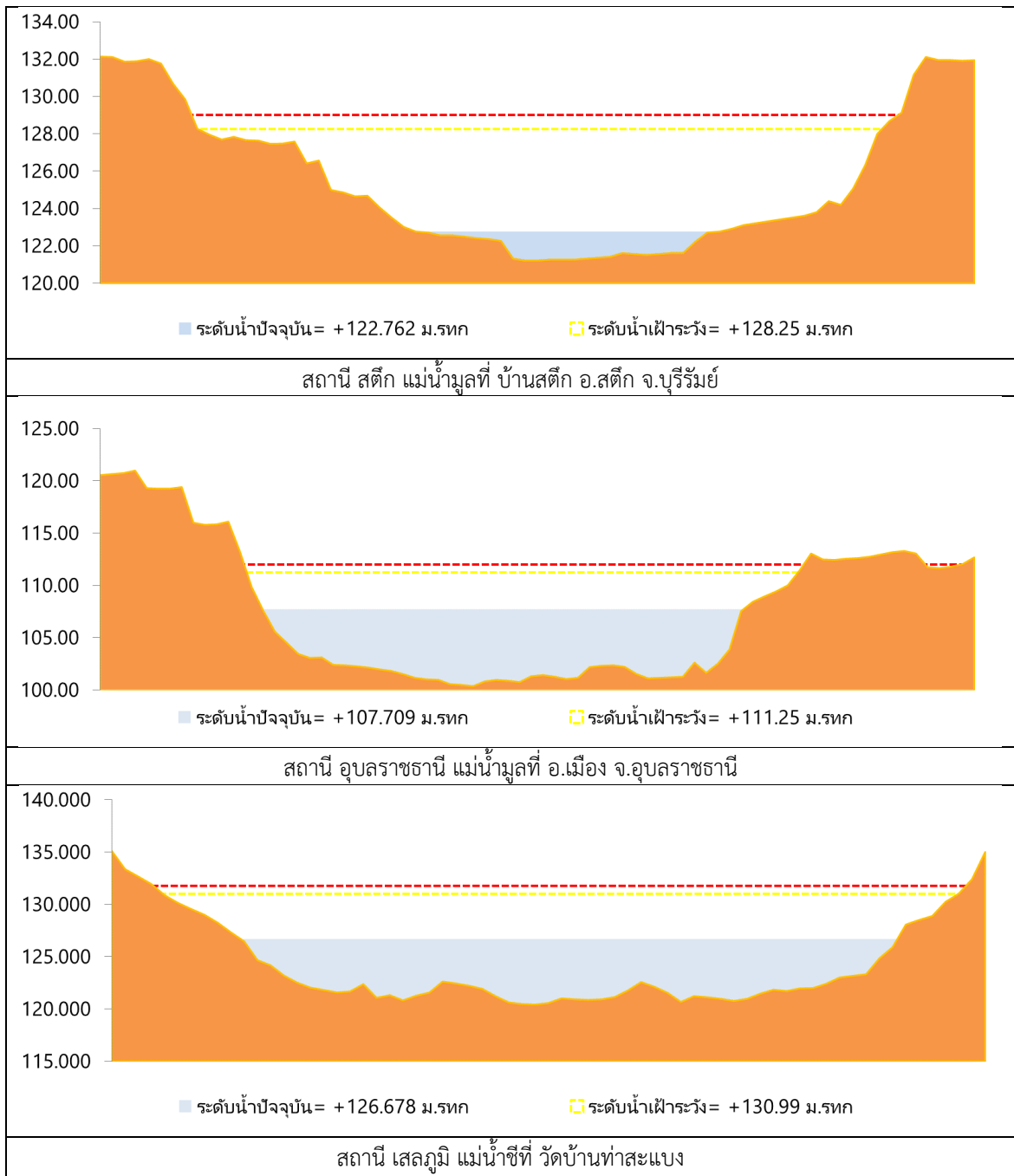
ลำดับที่	สถานี	ที่ตั้ง	ค่า H		ระดับน้ำวัด (เมตร)	2-มิ.ย.-61	3-มิ.ย.-61	4-มิ.ย.-61	5-มิ.ย.-61	6-มิ.ย.-61	ระดับน้ำคาดการณ์ (เมตร)				แนวโน้ม
			ค่า H	ค่า HH							7-มิ.ย.-61	8-มิ.ย.-61	9-มิ.ย.-61	10-มิ.ย.-61	
1	น้ำชี	บ้านฝางภาค อ.เมือง จ.มหาสารคาม	137.65	138.40	132.90	132.90	132.78	132.77	132.98	133.45	133.44	133.45	133.46	เพิ่มขึ้น	
2	น้ำชี	กอนเมืองขอนแก่น	121.25	122.00	117.49	117.52	117.56	117.57	117.58	117.59	117.60	117.61	117.62	เพิ่มขึ้น	
3	น้ำชี	วัดบ้านท่ามะพร้าว	130.99	131.74	126.60	126.60	126.58	126.61	126.64	126.68	126.69	126.70	126.71	เพิ่มขึ้น	
4	น้ำชี	อ.โพนพิสัย	148.95	149.70	142.71	142.56	142.61	141.65	141.20	142.02	142.03	142.04	142.05	เพิ่มขึ้น	
5	น้ำชี	บ้านสีดา อ.สีดา จ.บุรีรัมย์	128.25	129.00	124.63	124.45	124.40	124.16	123.05	122.76	122.75	122.74	122.73	ลดลง	
6	น้ำชี	อ.เมือง จ.อุบลราชธานี	111.25	112.00	107.50	107.51	107.55	107.57	107.66	107.71	107.72	107.73	107.74	เพิ่มขึ้น	

พจนานุกรม: H-ระดับน้ำอยู่ในหน่วยเมตร

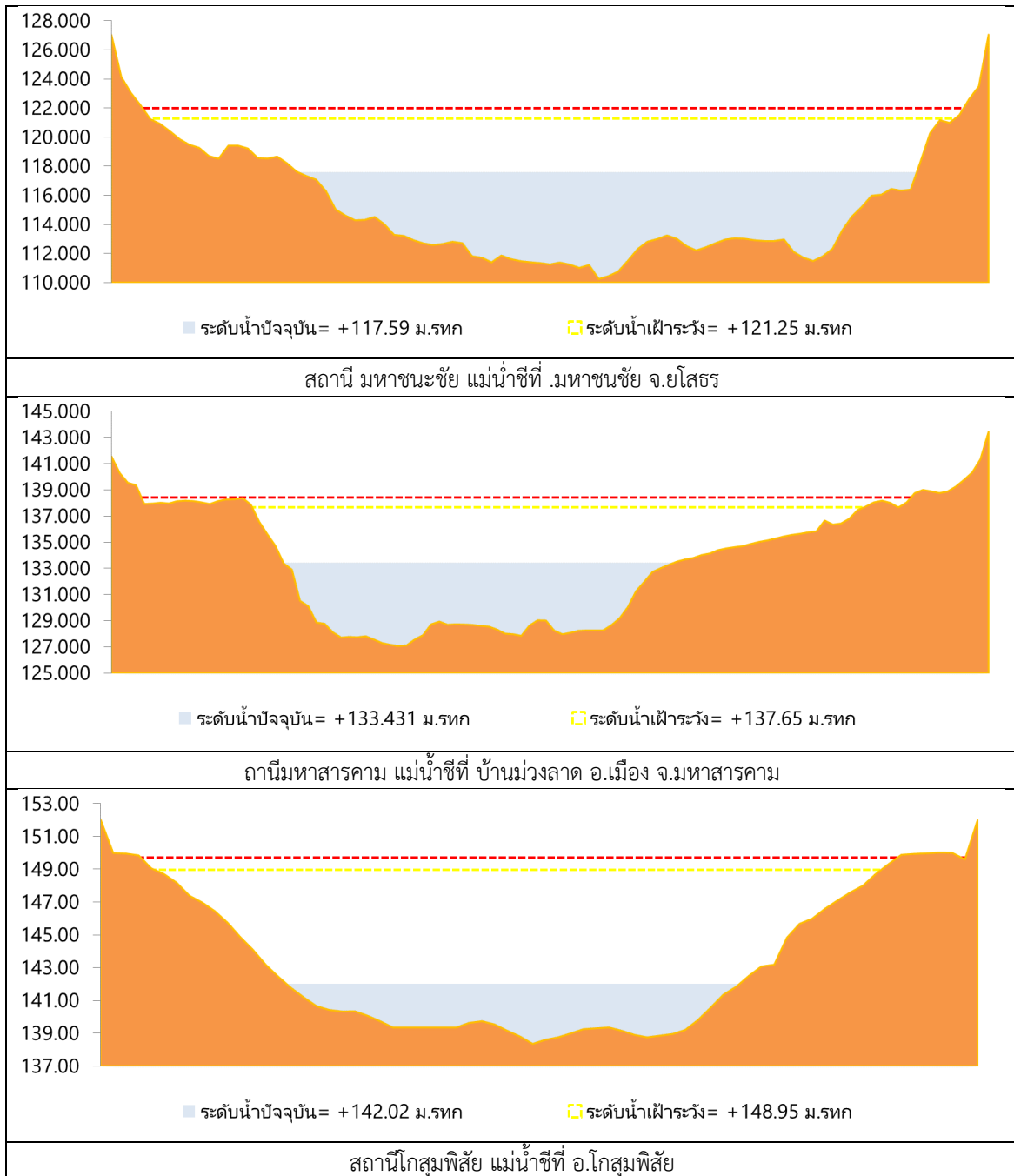
-HH- ระดับน้ำสูงสุดในหน่วยเมตร



2.1 ระดับน้ำในลำน้ำ



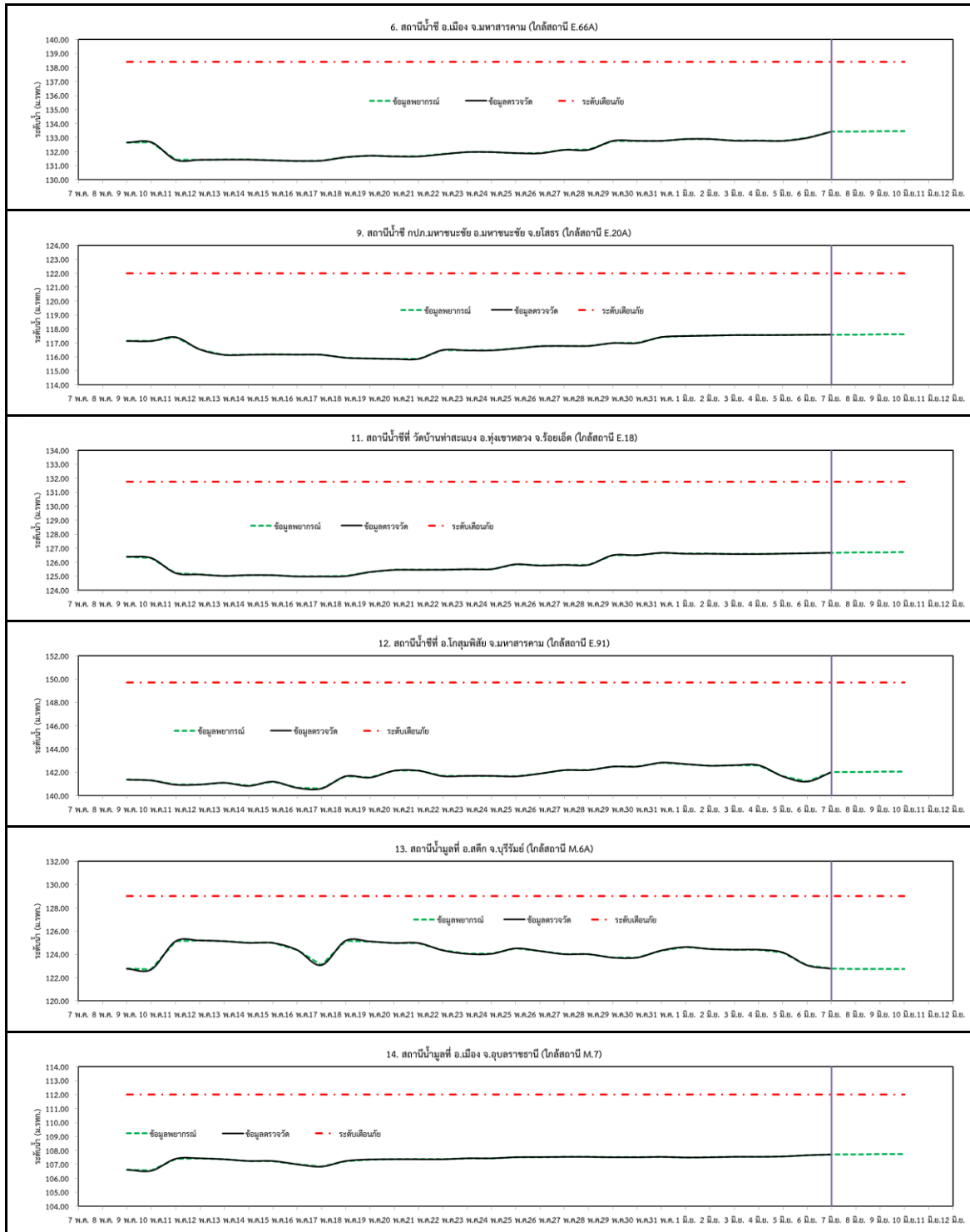
รูปที่ 2 กราฟระดับน้ำในลำน้ำ



รูปที่ 2 กราฟระดับน้ำในลำน้ำ (ต่อ)



3. ผลการวิเคราะห์สถานการณ์น้ำ



รูปที่ 3 กราฟระดับน้ำย้อนหลัง 30 วัน และค่าพยากรณ์



4. สรุปสถานการณ์ ระดับน้ำอยู่ในเกณฑ์ปกติ