

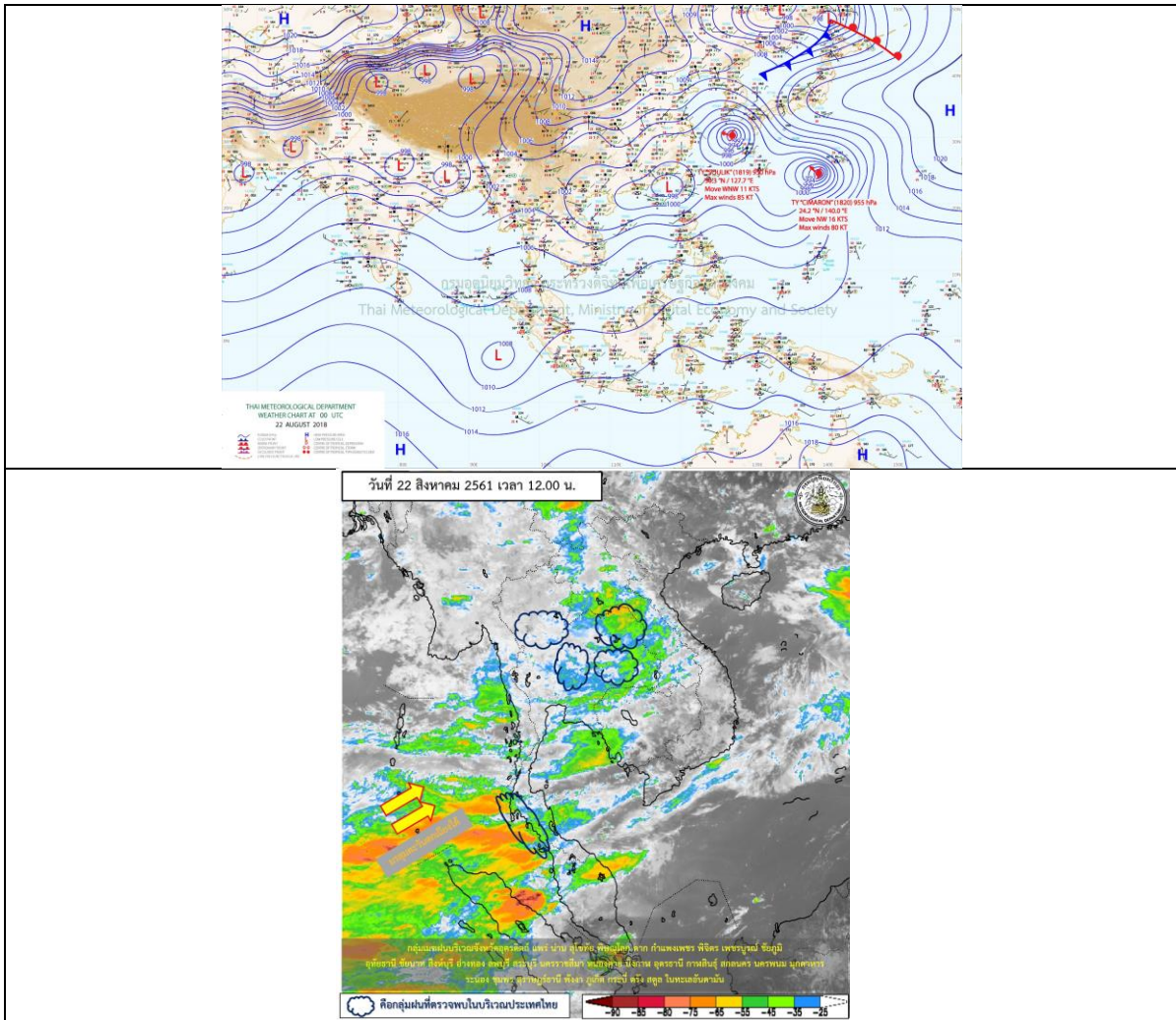
รายงานสถานการณ์น้ำและคาดการณ์น้ำในพื้นที่ ลุ่มน้ำโขง-ซี-มูล วันที่ 22 สิงหาคม 2561

1. พยากรณ์อากาศ

ตารางที่ 1 พยากรณ์อากาศ วันที่ 22 สิงหาคม 2561

ภาคตะวันออกเฉียงเหนือ	มีเมฆมาก กับมีฝนฟ้าคะนอง ร้อยละ 60 ของพื้นที่ และมีฝนตกหนักบางแห่ง
	บริเวณจังหวัดหนองคาย บึงกาฬ สกลนคร นครพนม อุดรธานี
	กาฬสินธุ์ และมุกดาหาร
	อุณหภูมิต่ำสุด 23-24 องศาเซลเซียส อุณหภูมิสูงสุด 30-34 องศาเซลเซียส ลมตะวันตกเฉียงใต้ ความเร็ว 15-30 กม./ชม.

ที่มา : https://www.tmd.go.th/daily_forecast.php



รูปที่ 1 พยากรณ์อากาศ วันที่ 22 ส.ค. 2561



2. สรุประดับน้ำรายวัน

สรุปลสถานการณ์น้ำของพื้นที่ลุ่มน้ำโขง ชี มูล ประจำวันที่ 22-สิงหาคม-61

หน่วยเมตร และหน่วยกิโลเมตรลูกบาศก์และระดับน้ำวัดการเปลี่ยนแปลง

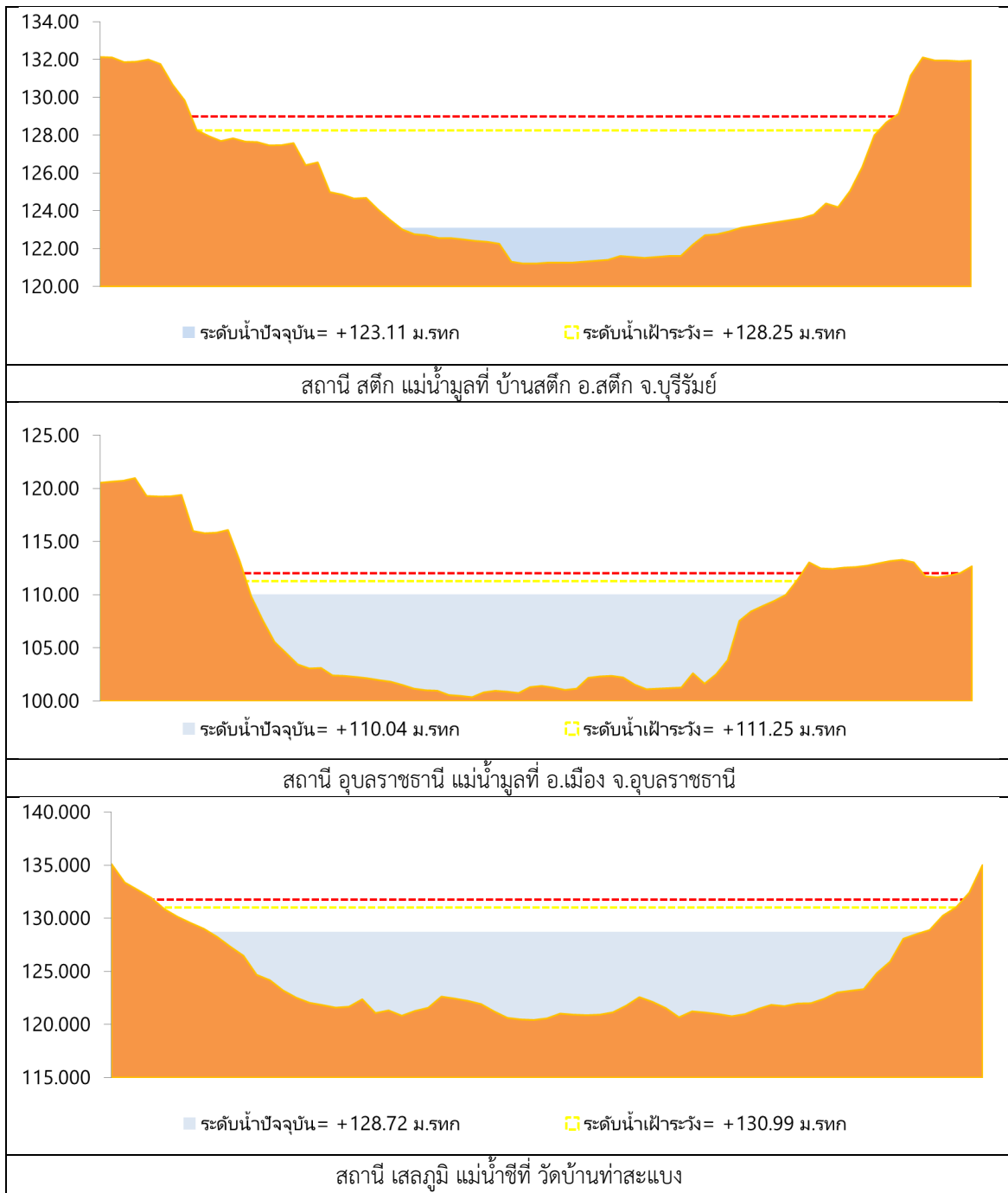
ลำดับที่	สถานี	ที่ตั้ง	ระดับน้ำ (ม.รทก.)		ระดับน้ำวัด (ม.รทก.)	ระดับน้ำคาดการณ์ (ม.รทก.)							แนวโน้ม	
			ค่า HI	ค่า HHI		16-สิง-61	17-สิง-61	18-สิง-61	19-สิง-61	20-สิง-61	21-สิง-61	22-สิง-61		23-สิง-61
1	น้ำชี	บ้านท่าเสา อ.เมือง จ.มหาสารคาม	137.65	138.40	134.30	134.25	133.98	133.80	133.57	133.12	133.04	133.29	133.78	ลดลงจากฝั่งขึ้น
2	น้ำชี	บ้านท่าเสา อ.เมือง จ.มหาสารคาม	121.25	122.00	121.86	121.80	121.67	121.60	121.51	121.42	121.40	121.39	121.38	ลดลง
3	น้ำชี	ท่าคันโท อ.คันทรี่ จ.ร้อยเอ็ด	130.99	131.74	129.59	129.51	129.28	129.12	128.94	128.72	128.82	128.82	128.87	เพิ่มขึ้น
4	น้ำชี	อ.เมือง จ.ร้อยเอ็ด	148.95	149.70	143.57	143.37	143.42	143.07	142.90	142.50	141.47	140.95	142.26	ลดลงจากฝั่งขึ้น
5	น้ำมูล	บ้านดง อ.สตึก จ.บุรีรัมย์	128.25	129.00	123.07	123.05	123.04	123.04	123.04	123.11	123.74	123.04	122.79	ถึงจุดต่ำสุด
6	น้ำมูล	อ.เมือง จ.บุรีรัมย์	111.25	112.00	110.16	110.10	110.10	110.03	109.99	110.04	111.01	111.76	112.37	เพิ่มขึ้น

หมายเหตุ: -H ระดับน้ำจุดวัดหน้าเขื่อน

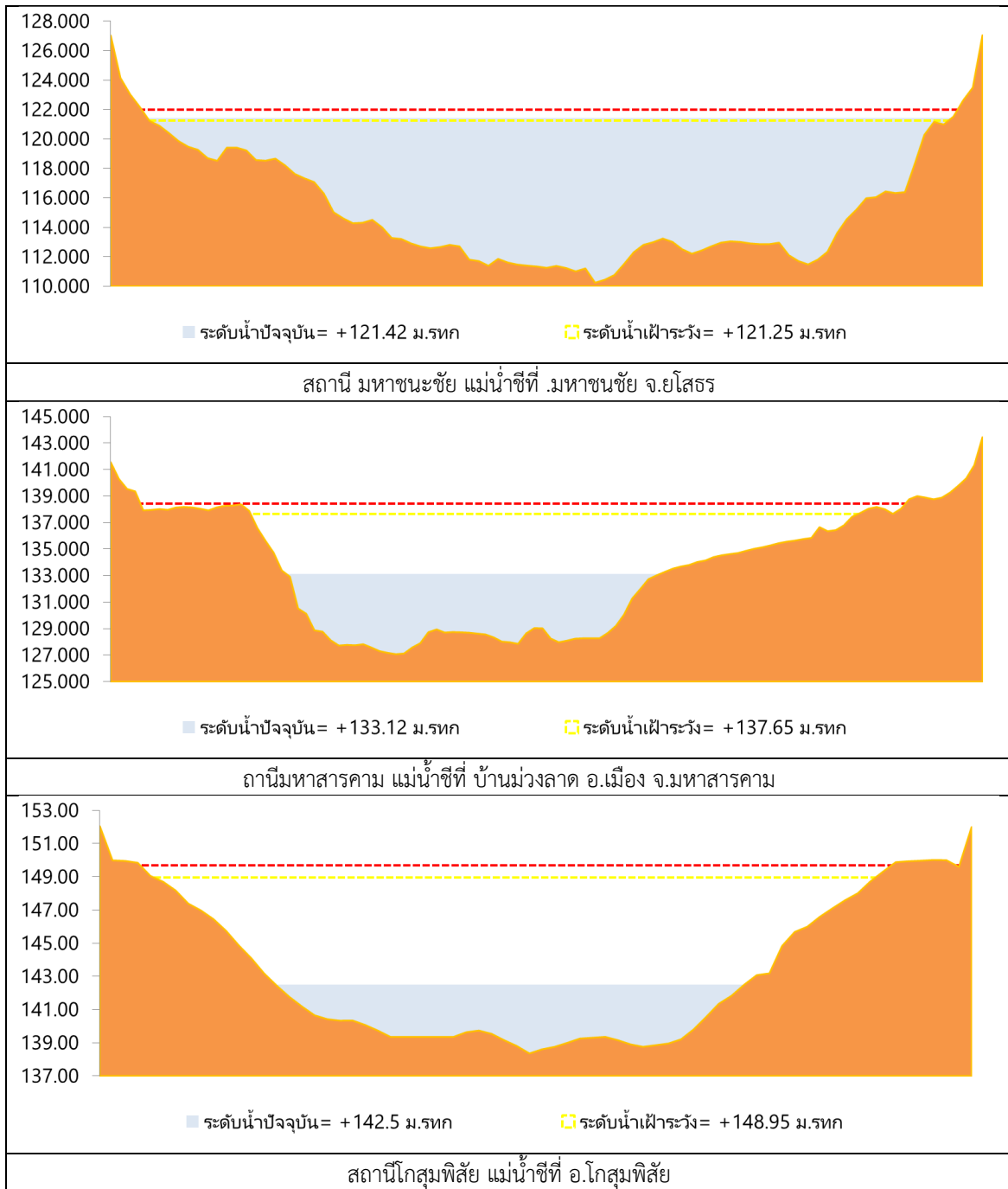
-HHI ระดับน้ำจุดวัดท้ายเขื่อน



2.1 ระดับน้ำในลำน้ำ



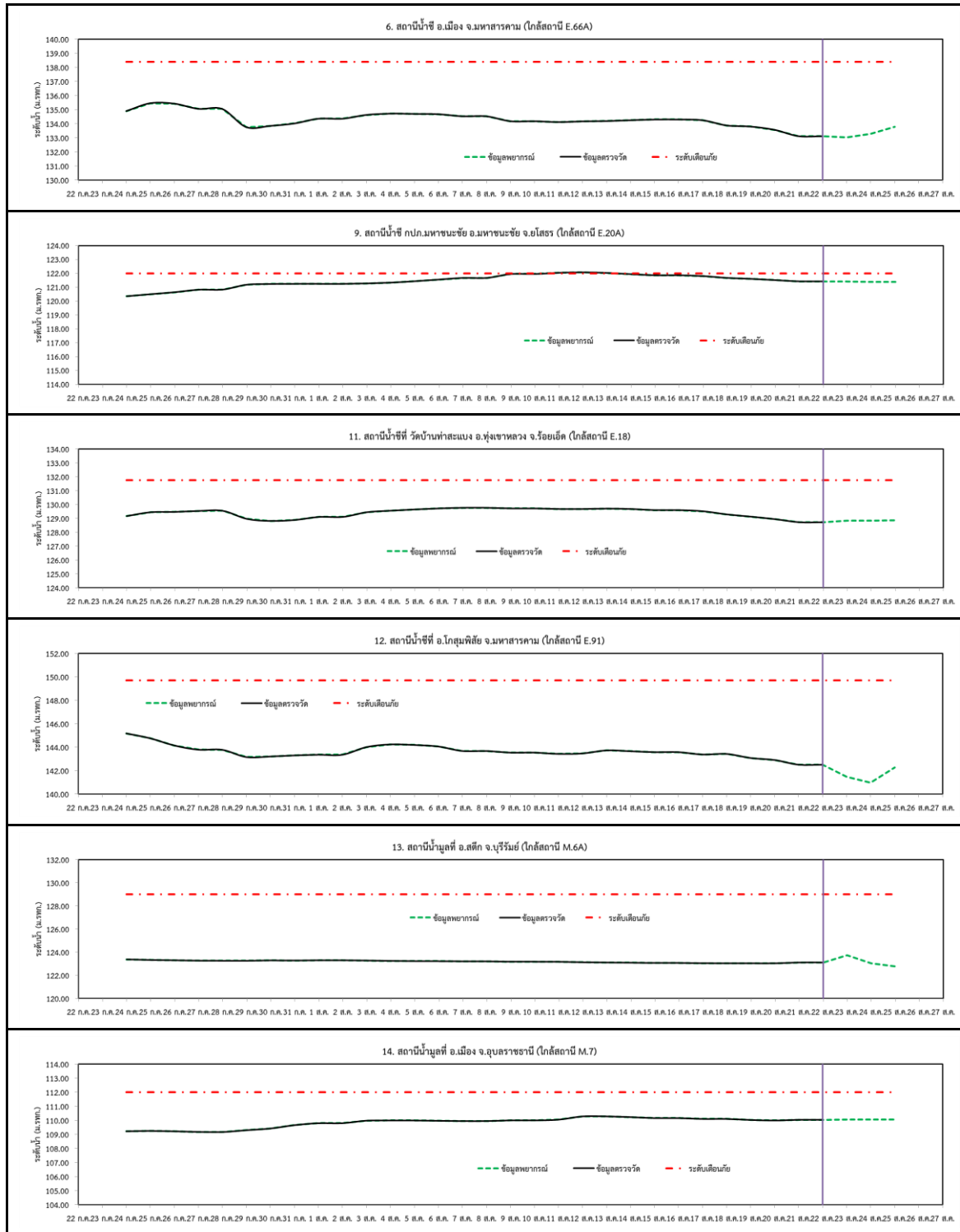
รูปที่ 2 กราฟระดับน้ำในลำน้ำ



รูปที่ 2 กราฟระดับน้ำในลำน้ำ (ต่อ)



3. ผลการวิเคราะห์สถานการณ์น้ำ



รูปที่ 3 กราฟระดับน้ำย้อนหลัง 30 วัน และค่าพยากรณ์



4. สรุปสถานการณ์

ระดับน้ำอยู่ในเกณฑ์เสี่ยง - อ.มหาชนะชัย จ.ยโสธร