

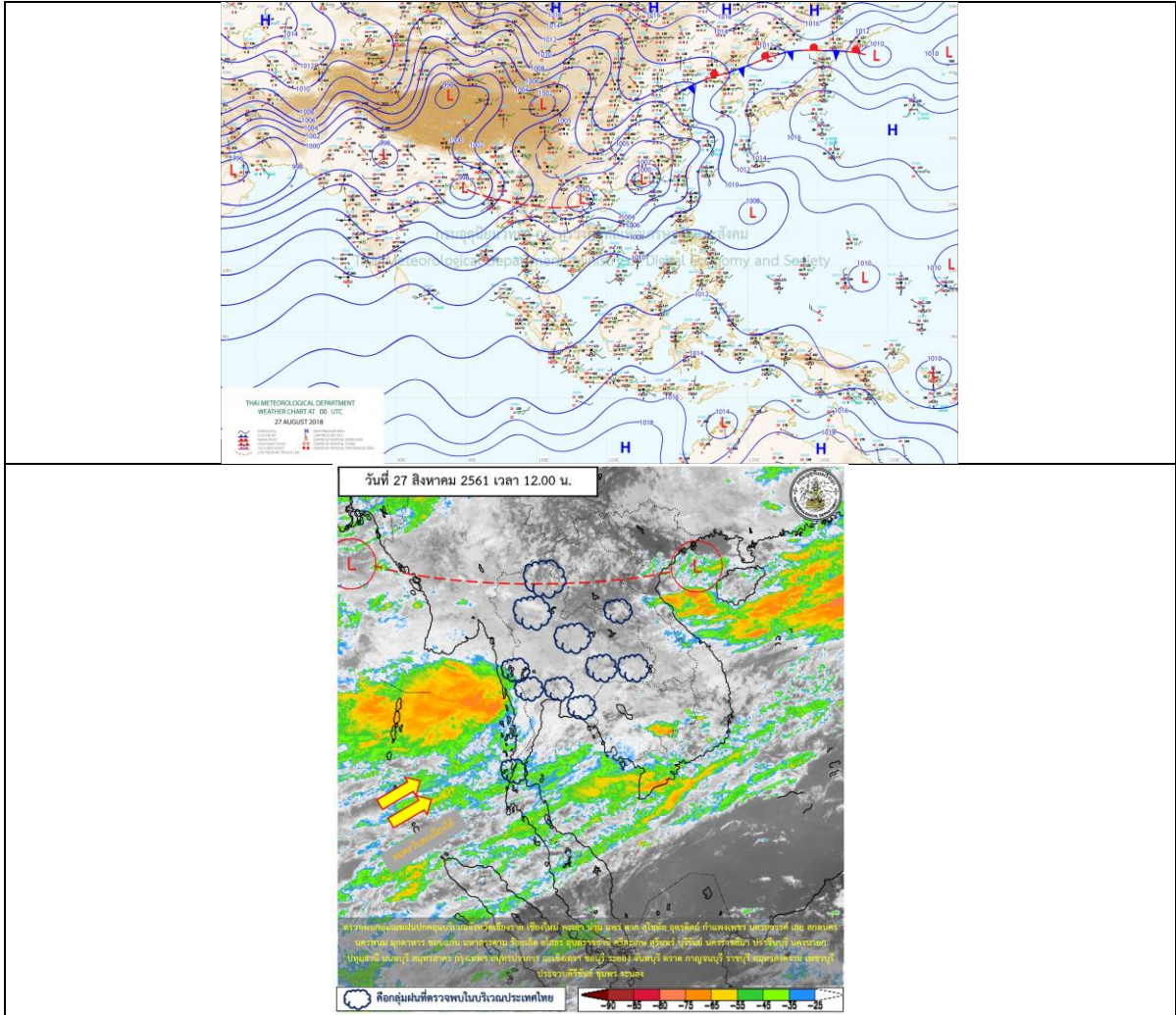
รายงานสถานการณ์น้ำและคาดการณ์น้ำในพื้นที่ ลุ่มน้ำโขง-ซี-มูล วันที่ 27 สิงหาคม 2561

1. พยากรณ์อากาศ

ตารางที่ 1 พยากรณ์อากาศ วันที่ 27 สิงหาคม 2561

ภาคตะวันออกเฉียงเหนือ	มีเมฆมาก กับมีฝนฟ้าคะนอง ร้อยละ 70 ของพื้นที่ และมีฝนตกหนักบางแห่ง
	บริเวณจังหวัดบึงกาฬ สกลนคร นครพนม กาฬสินธุ์ ขอนแก่น มุกดาหาร ยโสธร
	อำนาจเจริญ ชัยภูมิ นครราชสีมา บุรีรัมย์ สุรินทร์ ศรีสะเกษ และอุบลราชธานี
	อุณหภูมิต่ำสุด 23-24 องศาเซลเซียส อุณหภูมิสูงสุด 26-31 องศาเซลเซียส ลมตะวันตกเฉียงใต้ ความเร็ว 15-30 กม./ชม.

ที่มา : https://www.tmd.go.th/daily_forecast.php





2. สรุประดับน้ำรายวัน

สรุปสถานการณ์ของพื้นที่ลุ่มน้ำโขง ชี มูล ประจำวันที่ 27-สิง-61

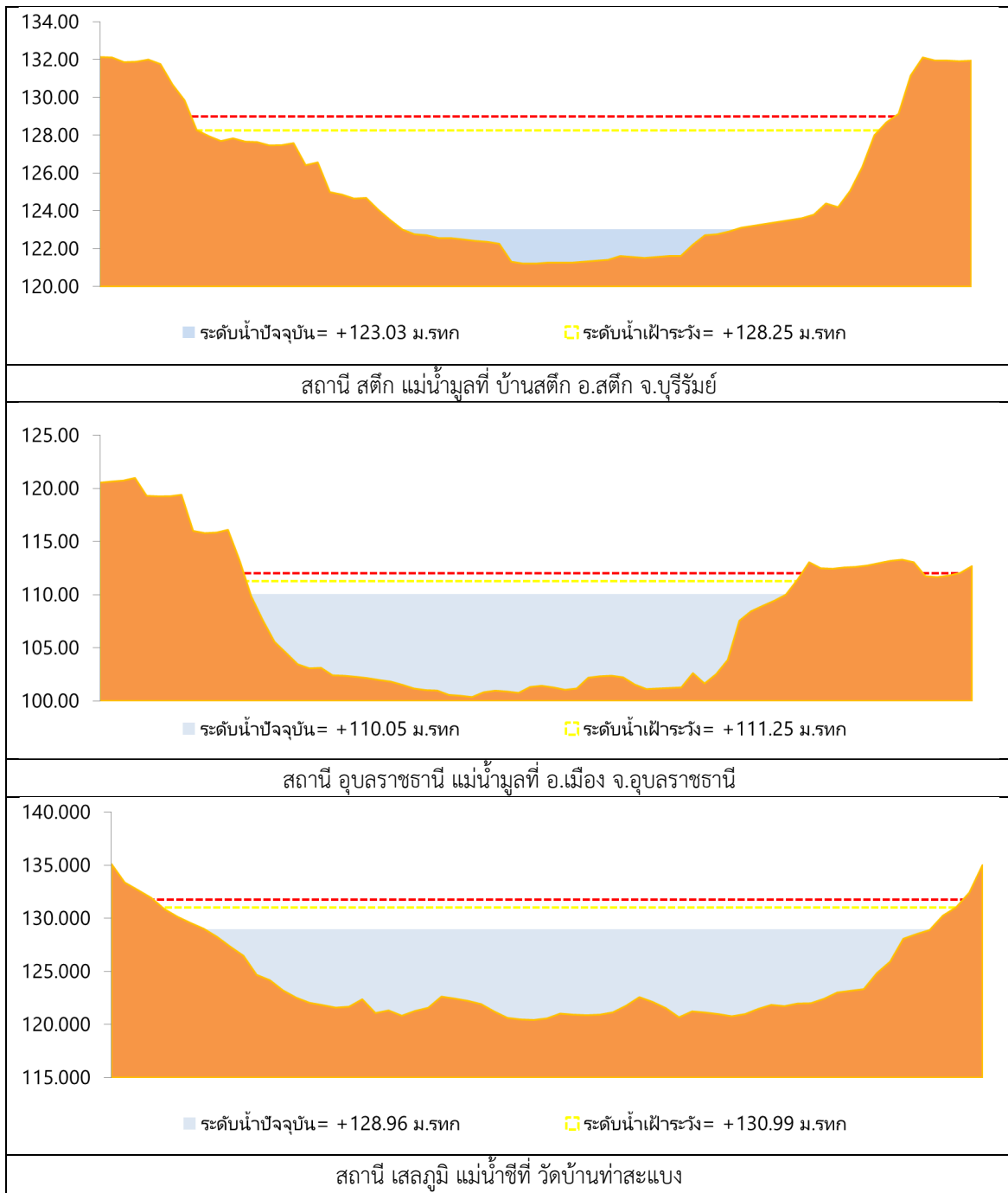
ลำดับที่	สถานี	พื้นที่	ระดับน้ำ (เมตร)		ระดับน้ำคาดการณ์ (เมตร)							แนวโน้ม	
			ค่า H	ค่า HH	27-สิง-61	28-สิง-61	29-สิง-61	30-สิง-61	31-สิง-61	1-ก.ย.-61	2-ก.ย.-61		
1	น้ำที่ บ้านเวสศต อ.เมือง จ.มหาสารคาม โกล้อมน้ำ E.66A		137.65	138.40	132.17	131.87	132.15	132.75	131.46	133.46	133.97	134.57	สูงขึ้น
2	น้ำที่ กม.กม.ทพ.ชนธิ์ โกล้อมน้ำ E.20A		121.25	122.00	121.27	121.14	120.77	120.65	120.65	120.62	120.61	120.60	คงที่
3	น้ำที่ ตำบลท่ามะม่วง โกล้อมน้ำ E.18		130.99	131.74	128.05	127.89	128.36	128.71	128.56	128.88	128.85	128.90	ลดลงจากเดิม
4	น้ำที่ อ.ชุมพลบุรี โกล้อมน้ำ E.91		148.95	149.70	141.96	141.94	141.03	142.33	143.00	141.82	141.18	142.70	ลดลงจากเดิม
5	น้ำที่ บ้านสีค้อ อ.สีค้อ จ.บุรีรัมย์ โกล้อมน้ำ M.6A		128.25	129.00	125.10	125.09	125.04	125.04	125.05	125.71	125.04	122.77	เพิ่มจากเดิม
6	น้ำที่ อ.เมือง จ.สุรินทร์ โกล้อมน้ำ M.7		111.25	112.00	109.99	109.91	109.93	110.04	110.05	110.90	111.59	112.13	สูงขึ้น

พจนานุกรม: H ระดับน้ำสูงสุดเป็นเมตร

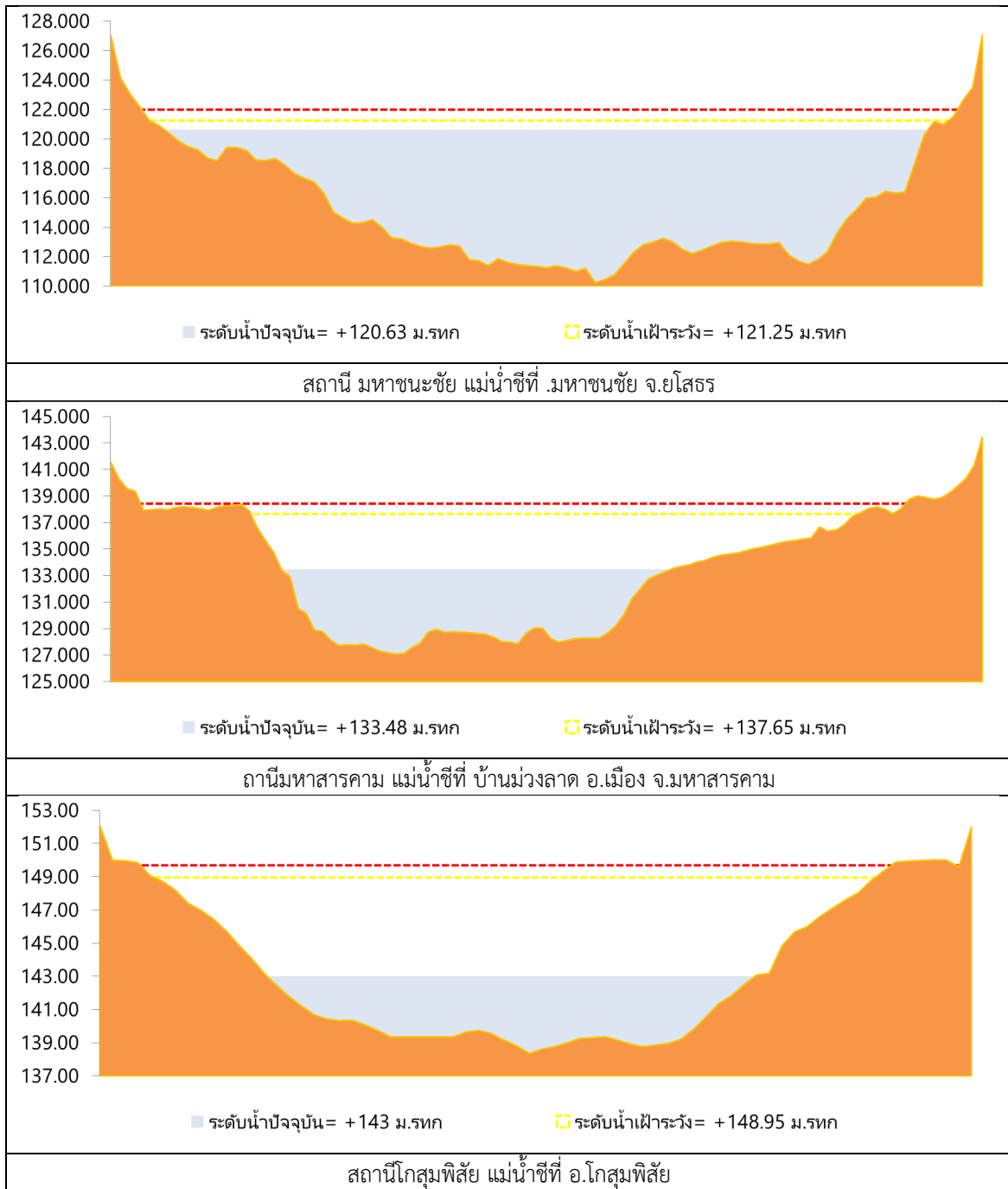
-H: ระดับน้ำสูงสุดเป็นเมตร



2.1 ระดับน้ำในลำน้ำ



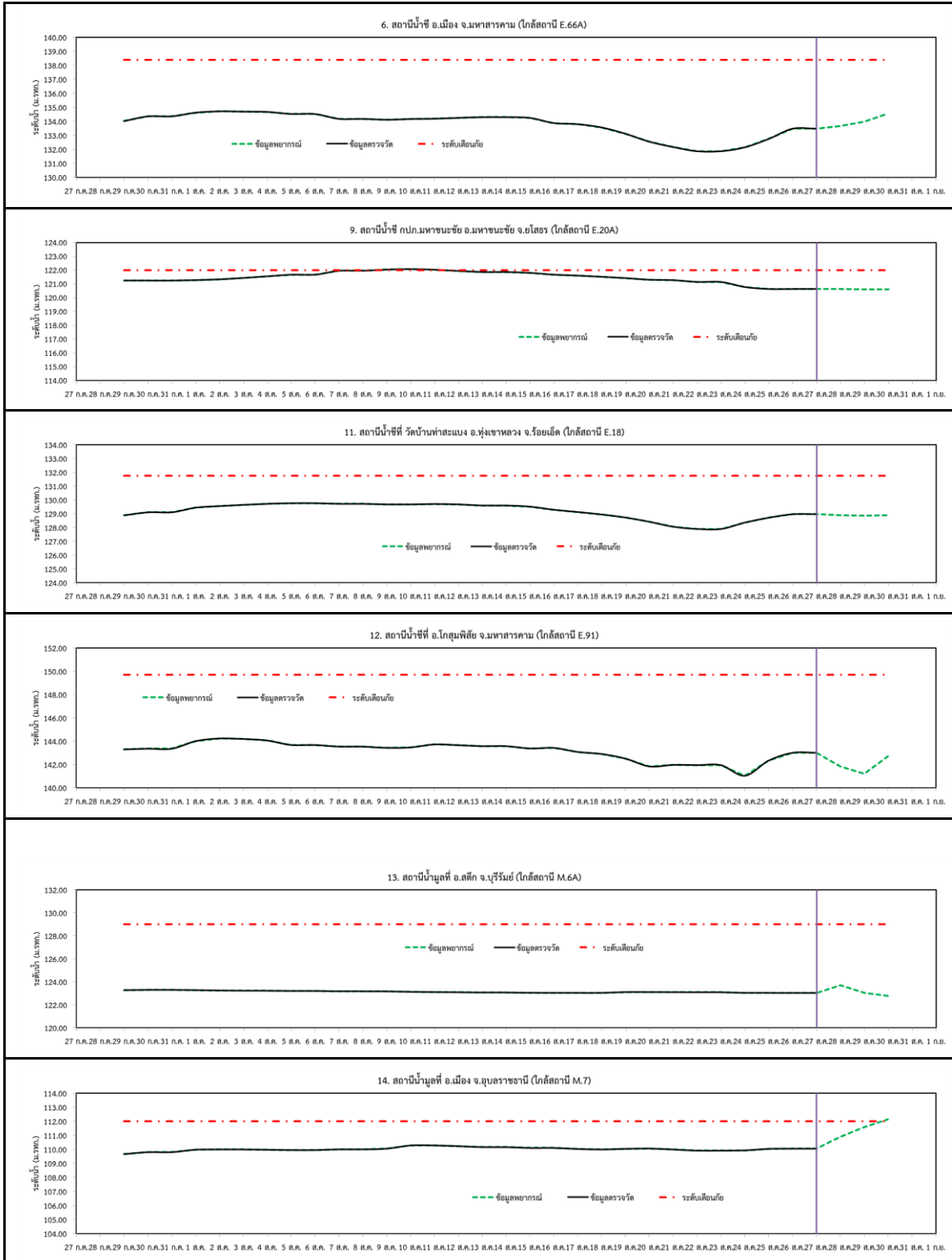
รูปที่ 2 กราฟระดับน้ำในลำน้ำ



รูปที่ 2 กราฟระดับน้ำในลำน้ำ (ต่อ)



3. ผลการวิเคราะห์สถานการณ์น้ำ



รูปที่ 3 กราฟระดับน้ำย้อนหลัง 30 วัน และค่าพยากรณ์



4. สรุปสถานการณ์ ระดับน้ำอยู่ในเกณฑ์ปกติ