

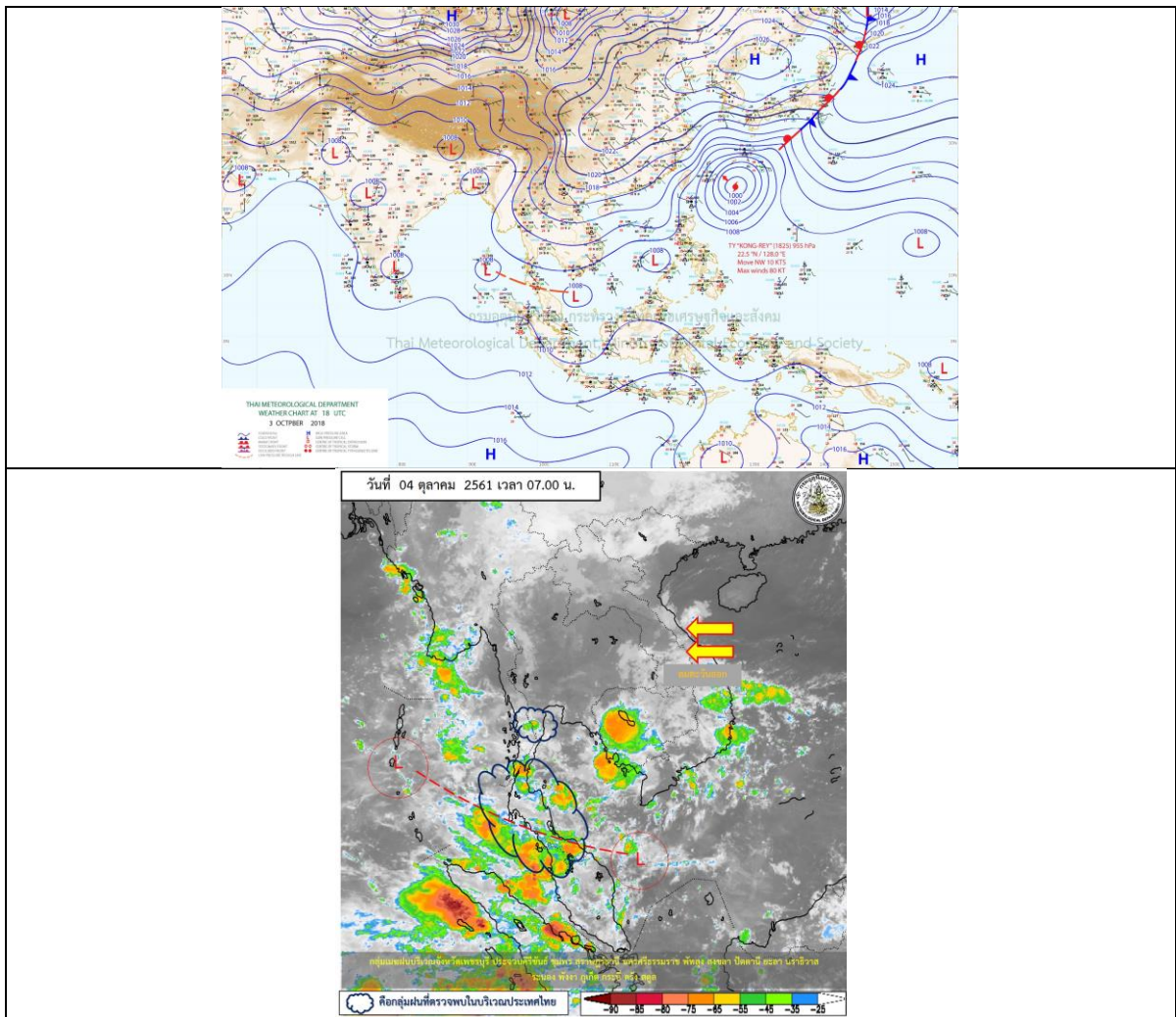
## รายงานสถานการณ์น้ำและคาดการณ์น้ำในพื้นที่ ลุ่มน้ำโขง-ซี-มูล วันที่ 4 ตุลาคม 2561

### 1. พยากรณ์อากาศ

ตารางที่ 1 พยากรณ์อากาศ วันที่ 4 ตุลาคม 2561

ภาคตะวันออกเฉียงเหนือ	มีเมฆบางส่วน กับมีฝนฟ้าคะนอง ร้อยละ 10 ของพื้นที่
	อุณหภูมิต่ำสุด 22-24 องศาเซลเซียส
	อุณหภูมิสูงสุด 31-33 องศาเซลเซียส
	ลมตะวันออกเฉียง ความเร็ว 10-30 กม./ชม.

ที่มา : [https://www.tmd.go.th/daily\\_forecast.php](https://www.tmd.go.th/daily_forecast.php)



รูปที่ 1 พยากรณ์อากาศ วันที่ 4 ต.ค. 2561



## 2. สรุประดับน้ำรายวัน

4-ค.ค.-61

พหุวิทยาเขต: หน่วยปฏิบัติการระดับน้ำและระดับน้ำจากกระแสน้ำในและระดับน้ำจากกระแสน้ำใน

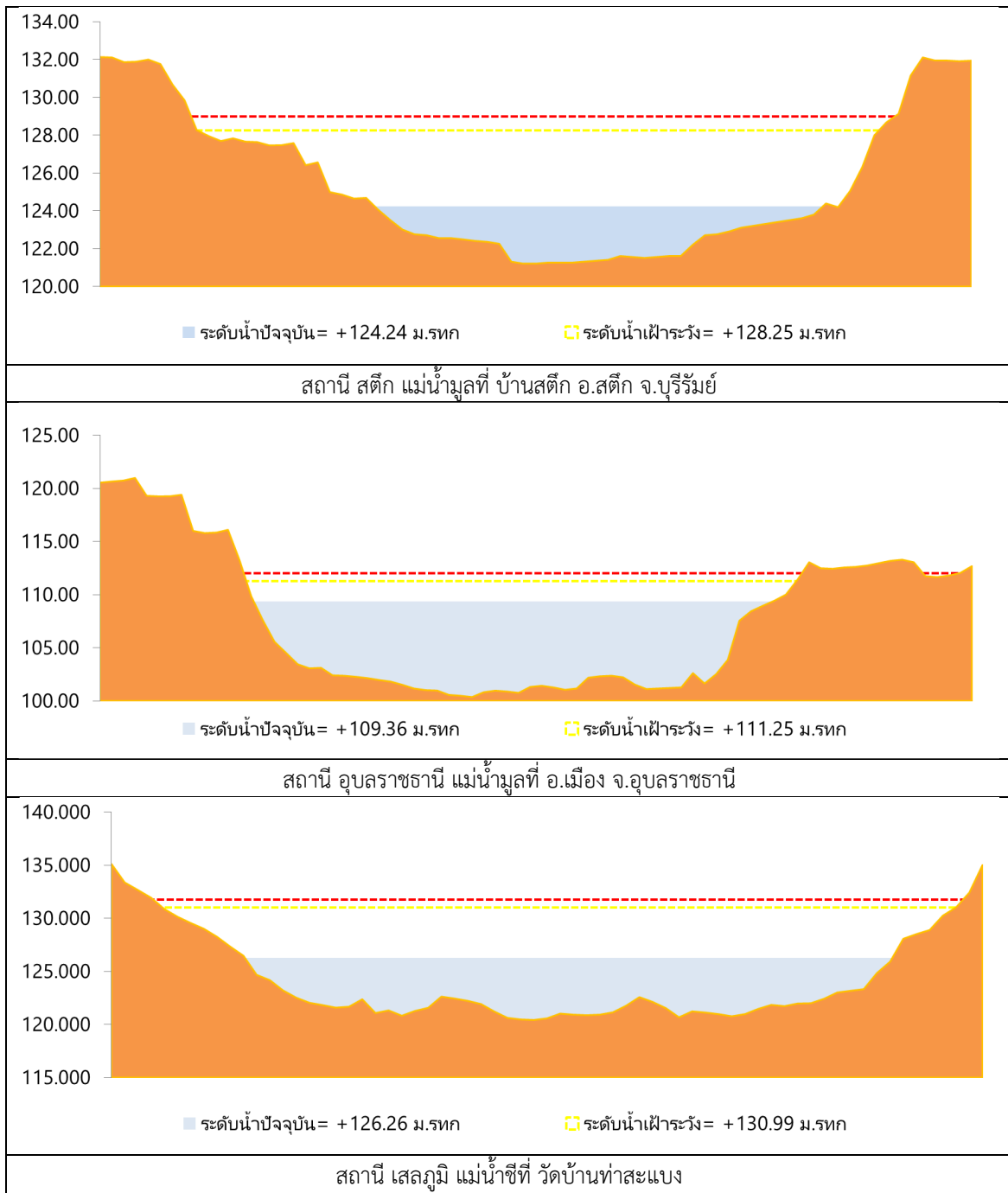
ลำดับที่	สถานี	พื้นที่	จุดยอด (เมตร)		ระดับเขตรักษา (เมตร)	28-ค.ค.-61	30-ค.ค.-61	1-ค.ค.-61	2-ค.ค.-61	3-ค.ค.-61	ระดับเขตกาก (เมตร)			แนวโน้ม	
			ค่า H	ค่า HHI							28-ค.ค.-61	4-ค.ค.-61	5-ค.ค.-61		6-ค.ค.-61
1	น้ำชี	บ้านม่วงลาด อ.เมือง จ.มหาสารคาม ได้สถานี E-66A	137.65	138.00	134.66	133.81	133.36	133.10	132.77	132.52	132.52	132.47	132.64	133.04	ลดลงจากแนวโน้ม
2	น้ำชี	กบ.แม่จันทะเขย ได้สถานี E-20A	121.25	122.00	120.25	120.22	120.09	119.81	119.26	118.64	118.64	118.63	118.62	118.61	ลดลง
3	น้ำชี	ตำบลแม่ละมั่ง ได้สถานี E-18	130.99	131.74	128.69	128.25	127.56	127.13	126.67	126.26	126.26	126.25	126.19	126.21	ลดลงจากแนวโน้ม
4	น้ำชี	อ.โพนทอง ได้สถานี E-91	148.95	149.70	143.25	142.90	142.63	142.60	142.45	142.38	142.38	142.37	142.36	142.35	ลดลง
5	น้ำมูล	บ้านดัก อ.สตึก จ.บุรีรัมย์ ได้สถานี M-6A	128.25	129.00	124.63	124.69	124.94	125.01	124.83	124.24	124.24	124.12	123.06	122.78	ลดลง
6	น้ำมูล	อ.เมือง จ.อุบลราชธานี ได้สถานี M-7	111.25	112.00	109.96	109.84	109.75	109.63	109.49	109.36	109.36	109.36	109.81	110.20	เพิ่มขึ้น

พหุวิทยาเขต: -H- ระดับข้อมูลในแผนที่จะไว้

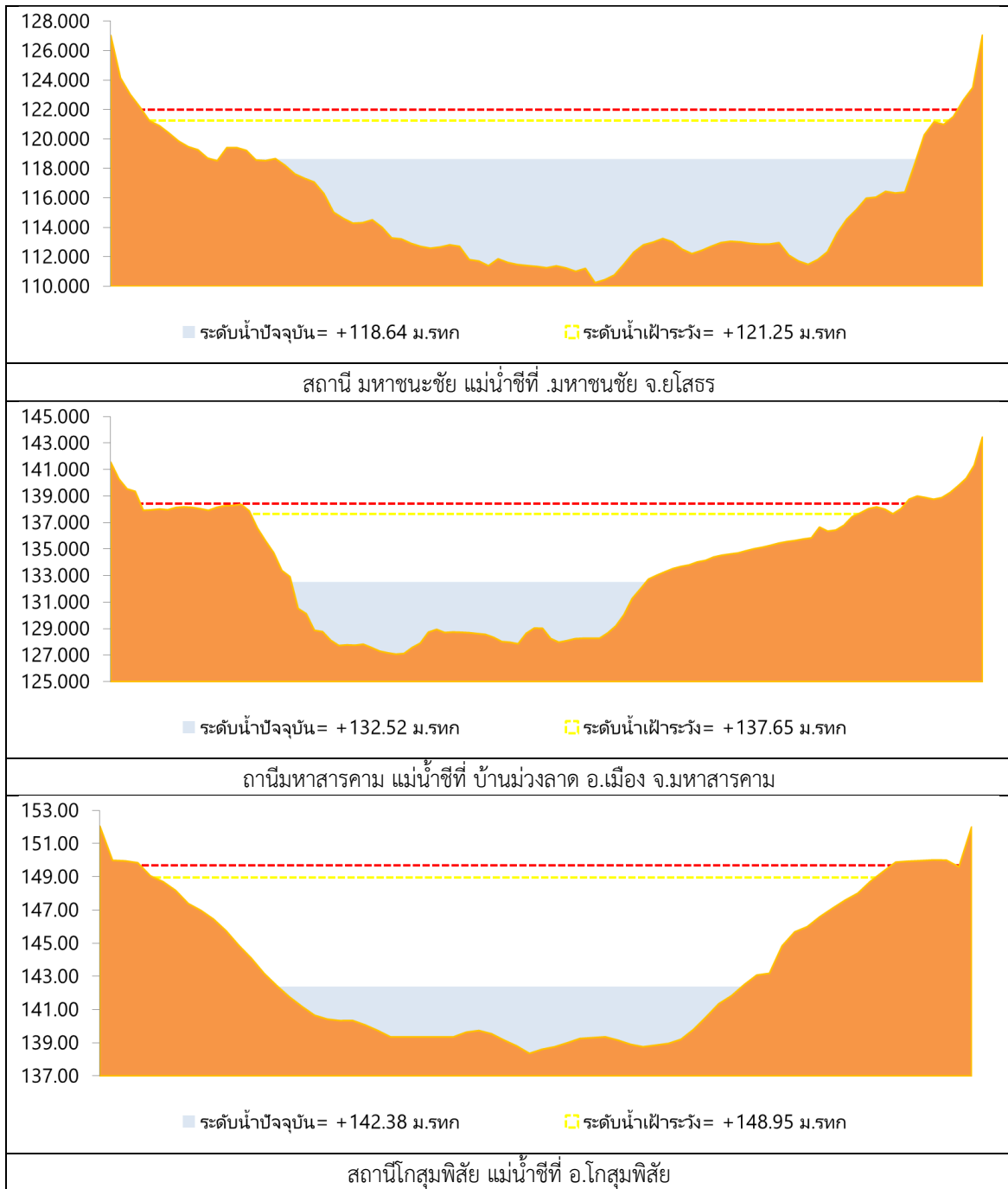
-HHI- ระดับข้อมูลในแผนที่จะไว้



## 2.1 ระดับน้ำในลำน้ำ



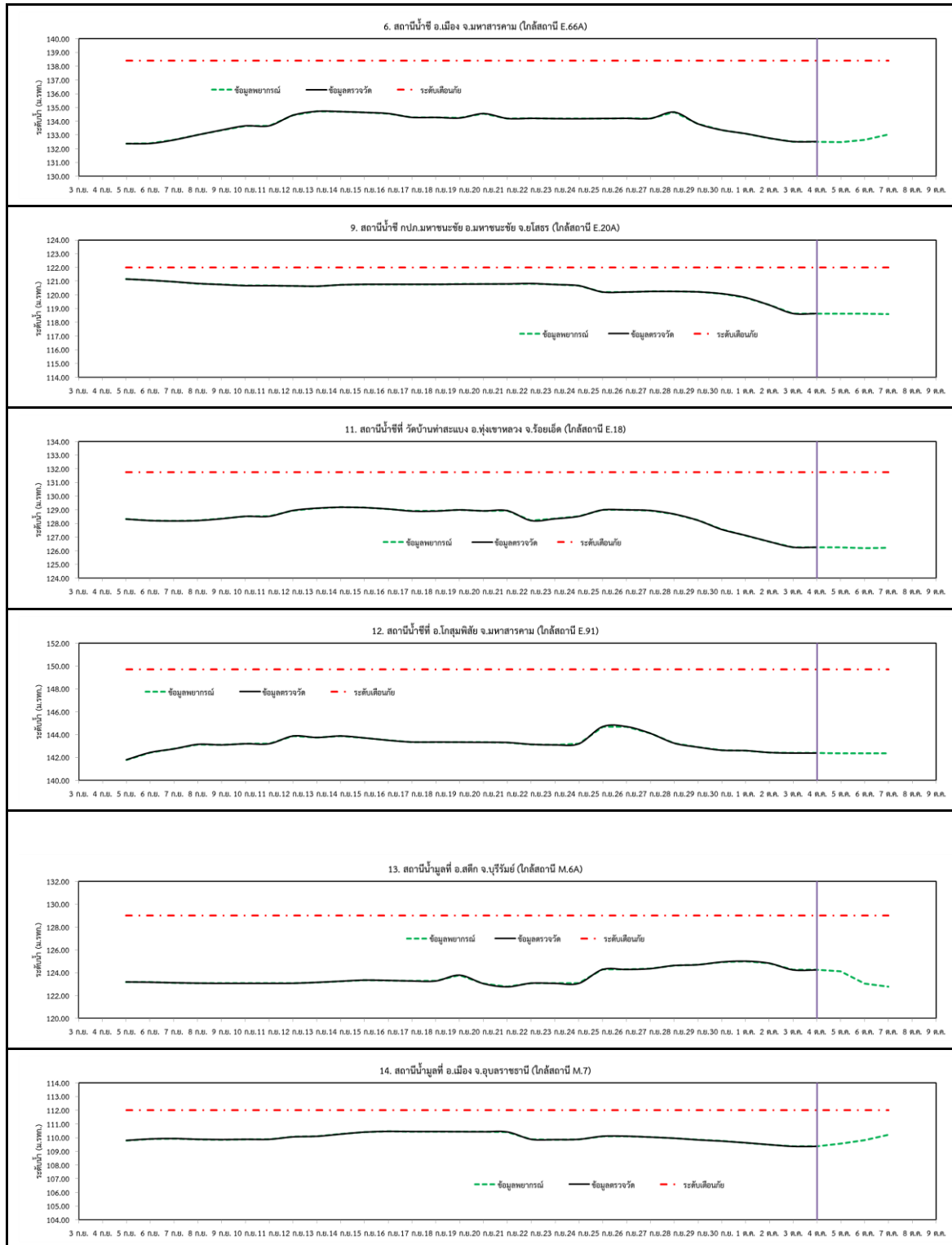
รูปที่ 2 กราฟระดับน้ำในลำน้ำ



รูปที่ 2 กราฟระดับน้ำในลำน้ำ (ต่อ)



### 3. ผลการวิเคราะห์สถานการณ์น้ำ



รูปที่ 3 กราฟระดับน้ำย้อนหลัง 30 วัน และค่าพยากรณ์



#### 4. สรุปสถานการณ์ ระดับน้ำอยู่ในเกณฑ์ปกติ